

**HUBUNGAN PROGRAM PEMBANGUNAN PERDESAAN MELALUI DANA  
DESA TERHADAP PENGEMBANGAN WILAYAH PERDESAAN DI DESA  
BARANIA KECAMATAN SINJAI BARAT KABUPATEN SINJAI**



Diajukan untuk Memenuhi Salah Satu Syarat Meraih Gelar Sarjana  
Jurusan Teknik Perencanaan Wilayah dan Kota Fakultas Sains dan Teknologi  
UIN Alauddin Makassar

Oleh

**Dwi Permata Sari**  
**Nim. 60800115041**

**JURUSAN TEKNIK PERENCANAAN WILAYAH DAN KOTA  
FAKULTAS SAINS DAN TEKNOLOGI  
UIN ALAUDDIN MAKASSAR  
2020**

## PERNYATAAN KEASLIAN SKRIPSI

Dengan penuh kesadaran, penyusun yang bertanda tangan di bawah ini menyatakan bahwa skripsi ini benar adalah hasil karya penyusun sendiri. Jika di kemudian hari terbukti bahwa ia merupakan duplikat, tiruan, plagiat, atau dibuat oleh orang lain, sebagian atau seluruhnya, maka skripsi dan gelar yang diperoleh karenanya batal demi hukum.

Samata-Gowa, .....

Penyusun,

Dwi Permata Sari  
60800115041

UNIVERSITAS ISLAM NEGERI  
**ALAUDDIN**  
M A K A S S A R

## PERSETUJUAN SKRIPSI

Judul Skripsi : Hubungan Program Pembangunan Perdesaan Melalui Dana Desa Terhadap Pengembangan Wilayah Perdesaan Di Desa Barania Kecamatan Sinjai Barat Kabupaten Sinjai

Nama Mahasiswa : Dwi Permata Sari

NIM : 60800115041

Jurusan : Perencanaan Wilayah dan Kota

Fakultas : Sains dan Teknologi

Disetujui Komisi Pembimbing

Pembimbing I



Dr. Ir. Rudi Latief, M.Si

Pembimbing II



Risnawati K. S.T., M.Si

Mengetahui

Dekan Fakultas Sains dan Teknologi  
UIN Alauddin Makassar

Ketua Jurusan Teknik Perencanaan  
wilayah dan kota



Prof. Dr. Muhanamad Halifah Mustami, M.Pd  
NIP. 19710412 200003 1 001

A. Idham A.P.S.T., M.Si  
NIP. 19761007 200912 1002

## PENGESAHAN SKRIPSI

Skripsi yang berjudul, "Hubungan Program Pembangunan Perdesaan Melalui Dana Desa Terhadap Pengembangan Wilayah Perdesaan Di Desa Barania Kecamatan Sinjai Barat Kabupaten Sinjai" yang disusun oleh Dwi Permata Sari, NIM: 60800115041, mahasiswa Jurusan Teknik Perencanaan Wilayah dan Kota pada Fakultas Sains dan Teknologi UIN Alauddin Makassar, telah diuji dan dipertahankan dalam sidang *munaqasyah* yang diselenggarakan pada hari Senin, tanggal 23 Maret 2020, dinyatakan telah dapat diterima sebagai salah satu syarat untuk memperoleh gelar Sarjana Perencanaan Wilayah Kota dalam Ilmu Teknik Perencanaan Wilayah dan Kota, Jurusan Teknik Perencanaan Wilayah dan Kota.

Samata Gowa, 26 Agustus 2020

### DEWAN PENGUJI:

Ketua	: Dr. Muhammad Anshar, S.Pt., M.Si.	(.....)
Sekretaris	: Dr. Henny Haerany G, S.T., M.T	(.....)
Munaqisy I	: Irsyadi Siradjuddin, S.P., M.Si	(.....)
Munaqisy II	: Dr. Hj. Rahmatiah HL., M.Pd	(.....)
Pembimbing I	: Dr. Ir. Rudi Latief, M.Si.	(.....)
Pembimbing II	: Risnawati K., S.T., M.Si.	(.....)


Diketahui oleh:  
Dekan Fakultas Sains dan Teknologi  
UIN Alauddin Makassar.



**Prof. Dr. Muhammad Halifah Mustami, M.Pd**

NIM: 19891205 199303 1 00 1

## KATA PENGANTAR



Puji syukur penulis panjatkan atas kehadiran Allah Swt, yang telah memberikan kenikmatan dan keberkahan yang luar biasa. Shalawat dan salam tercurah atas nama Baginda Rasulullah Muhammad Saw, suri tauladan manusia sepanjang masa. Alhamdulillahirobbil'alamin, berkat rahmat, hidayah dan inayah-Nya sehingga penulis dapat menyelesaikan skripsi ini dengan judul: **“Hubungan Program Pembangunan Perdesaan Melalui Dana Desa Terhadap Pengembangan Wilayah Perdesaan Di Desa Barania Kecamatan Sinjai Barat”**. Untuk memenuhi salah satu syarat menyelesaikan studi serta dalam rangka memperoleh gelar Sarjana Teknik Strata Satu pada Program Studi Teknik Perencanaan Wilayah dan Kota Fakultas Sains dan Teknologi Universitas Islam Negeri Alauddin Makassar.

Banyak hambatan yang penulis temukan dalam penyusunan skripsi ini, namun dengan kerja keras dan tekad yang kuat serta adanya bimbingan dan bantuan dari pihak-pihak yang turut memberikan andil, baik secara langsung maupun tidak langsung, moril maupun materil, terutama kedua orang tua tercinta Ayahanda Drs. Thamrin Mappasoko dan Ibunda Ir. Andi Mulyo Lestari sebagai inspirasi hidup yang bersedia membagi cinta tanpa pamrih kepada anak-anaknya yang selalu mampu menjadi tempat beristirahat dan melepas penat yang luar biasa, serta saudaraku Achmad Cahyo Rinaldi, S.Tr.Pi, M.Si yang telah menjadi kakak terbaik, yang selalu mendukung, menyemangati dan mengasihi semoga Allah SWT membalasnya dengan

surga, *Allahumma amin*. Penghargaan dan terima kasih penulis berikan kepada Bapak Dr.Ir. Rudi Latief, M.Si selaku Pembimbing I dan Ibu Risnawati K, S.T.,M.Si selaku Pembimbing II yang telah membimbing dan mengajarkan banyak hal, memberikan kritikan yang sangat bermanfaat serta meluangkan waktunya dalam membantu penulisan skripsi ini. Sehingga skripsi ini dapat terselesaikan.

Penulis juga mengucapkan terimakasih dengan segala ketulusan dan kerendahan hati. Rasa terimakasih tersebut penulis haturkan kepada yang terhormat:

1. Prof. Drs. Hamdan Juhannis M.A, Ph.D., selaku Rektor Universitas Islam Negeri Alauddin Makassar.
2. Dr. Muhammad Halifah Mustami, M.Pd., selaku Dekan Fakultas Sains dan Teknologi serta segenap dosen dan staf pada Fakultas Sains dan Teknologi Universitas Islam Negeri Alauddin Makassar.
3. A. Idham A.P.,S.T.,M.Si dan Dr. Henny Haerani G, S.T.,M.T., selaku ketua dan sekretaris jurusan Perencanaan Wilayah dan Kota Universitas Islam Negeri Alauddin Makassar.
4. Dr. Ir. Rudi Latief, M.Si dan Risnawati K, S.T., M.Si selaku Dosen Pembimbing yang telah meluangkan waktu, tenaga dan pikirannya untuk memberikan bimbingan dan pengarahan kepada penulis mulai awal bimbingan hingga rampungnya tugas akhir.
5. Irsyadi Sirajuddin, S.P.,M.Si dan Dr. Hj. Rahmatiah HL, M.Pd selaku Dosen Penguji yang telah meluangka waktu dalam memberikan arahan dan masukan dalam penyelesaian tugas akhir.



6. Kepada Penasihat Akademik Fadhil Surur, S.T., M.Si yang telah membimbing mengenai akademik kampus sejak dari mulai kuliah.
7. Seluruh Dosen, Staf Akademik, Staf Jurusan Teknik Perencanaan Wilayah dan Kota, Staf Perpustakaan, Pengajar Fakultas Sains dan Teknologi Universitas Islam Negeri Alauddin Makassar yang telah memberikan bantuan dan bekal ilmu pengetahuan yang sangat berharga selama mengikuti perkuliahan.
8. Pemerintah Daerah Kabupaten Sinjai, Kepala Desa Barania Firman Maddolangeng, S.SOS, toko adat dan seluruh masyarakat Desa Barania Kecamatan Sinjai Barat Kabupaten Sinjai.
9. Sahabat-sahabat terbaikku Andi Hasnifa S.T, Andi Nurul Mawaddah, Fauziah Nurul Sakinah S.Pd, Faizah Djafar dan Reski Mauliana dan seluruh teman-teman di PSIKOPAT (IPA 4 SMAN 2 SINJAI) yang tidak bisa penulis sebutkan satu persatu yang telah membantu, memberi semangat untuk penulis.
10. Kepada seseorang yang sangat spesial Kakanda Abd Rahmat Anwar yang selalu membantu, memberikan support dan selalu ada untuk penulis.
11. Teman-Teman Seperjuangan Suci Amalania, S.PWK, Indra Kurniadi S.PWK, Dina Karlina S.PWK , Nur Faizah S.PWK , Halima S. PWK ,Rifky Reynaldi, Andi Nur Alim, S.H ,dan Kakanda Muhammad Syafaat S.PWK, Ratih Faradillah S.PWK dan Arief Rahmat S.SOS serta seluruh teman angkatan TEKNIK PWK 2015 (PREDATOR) yang tidak bisa penulis sebutkan satu persatu yang telah membantu, menyemangati dan memberikan masukan dalam melaksanakan penelitian ini.

12. Teman seperjuangan Hasnidar dan Seluruh Teman-Teman KKN angkatan 60 Desa Katangka Kecamatan Bontonompo Kabupaten Gowa yang selalu memberikan semangat, dan dorongan untuk secepatnya wisudah.
13. Teman-Teman UKM Seni budaya eSA terkhusus eSA Vocal 21 yang selalu memberikan motivasi dan dukungan untuk secepatnya wisudah.
14. Keluarga Besar TEKNIK PWK UINAM, Modeling Firman Star Management, Art Village Je'netallasa, dan SMP Negeri 2 Sinjai Utara, SMA Negeri 2 Sinjai Utara, SD 103 Sinjai Utara dan Team Kantor Ivaro Ventura kab. Gowa yang memberikan banyak pelajaran hidup di perantauan bagi penulis.
15. Dan pihak-pihak yang tidak bisa saya sebutkan satu persatu.

Penulis sepenuhnya sadar dalam penulisan penelitian ini masih jauh dari kesempurnaan dan menjadi bahan pembelajaran bagi penulis untuk lebih giat dan teliti dalam proses penulisan penelitian ini. Saran dan kritik membangun sangat penulis harapkan untuk kelancaran dan kesempurnaan dari penulisan penelitian ini. Besar harapan penulis penelitian ini dapat bermanfaat bagi kita semua dan bernilai ibadah di sisi Allah swt Aamin.

Samata-Gowa, 5 Mei 2020

Dwi Permata Sari



## ABSTRAK

Nama : Dwi Permata Sari

Nim : 60800115041

Judul : Hubungan Program Pembangunan Perdesaan Melalui Dana Desa Terhadap Pengembangan Wilayah Perdesaan Di Desa Barania Kecamatan Sinjai Barat Kabupaten Sinjai

---

Masalah dalam Penelitian ini adalah untuk mengetahui Hubungan Program Pembangunan melalui dana Desa terhadap pengembangan wilayah dalam struktur dan infrastruktur Objek Wisata, Drainase, Jalan dan Air Bersih yang ada di Desa Barania terhadap pengembangan wilayah dan juga untuk memahami gambaran terkini dari kondisi Struktur dan infrastruktur di Desa Barania Kecamatan Sinjai Barat. Data ini menggunakan selang waktu 5 tahun dari periode 2015 hingga 2019 di Desa Barania dengan menggunakan metode pendekatan deskriptif kuantitatif serta jenis data menggunakan data kuantitatif dan sumber data menggunakan data sekunder serta metode pengumpulan data menggunakan data primer dan data sekunder. Hasil akhir dari satu variabel independen (Dana Desa Sinjai Barat) dan Hasil akhir Variabel Dependent (Objek Wisata, Drainase, Jalan dan Air Bersih terhadap jumlah dana Desa yang terserap melalui dana Desa yang diperoleh dari pusat maupun daerah) ini memberikan Hubungan Program Pembangunan yang belum terealisasi terhadap pengembangan wilayah Desa Barania, dimana dari arahan pengembangan wilayah perdesaan memiliki suatu hubungan program pembangunan melalui dana Desa yang akan terealisasi dalam lima tahun kedepan (2020-2024).

***Kata Kunci : Struktur, Infrastruktur, Dana Desa, Pengembangan Wilayah***

UNIVERSITAS ISLAM NEGERI  
ALAUDDIN  
MAKASSAR

## DAFTAR ISI

<b>LEMBAR JUDUL</b> .....	i
<b>PERNYATAAN KEASLIAN SKRIPSI</b> .....	ii
<b>PERSETUJUAN SKRIPSI</b> .....	iii
<b>PENGESAHAN SKRIPSI</b> .....	iv
<b>KATA PENGANTAR</b> .....	v
<b>ABSTRAK</b> .....	ix
<b>DAFTAR ISI</b> .....	x
<b>DAFTAR TABEL</b> .....	xii
<b>DAFTAR GAMBAR</b> .....	xiv
<b>BAB I PENDAHULUAN</b>	
A. Latar Belakang.....	1
B. Rumusan Masalah .....	11
C. Tujuan dan Manfaat Penelitian.....	11
D. Ruang Lingkup Penelitian .....	12
E. Sistematika Penelitian .....	13
<b>BAB II TINJAUAN PUSTAKA</b>	
A. Pembangunan .....	15
1. Pengertian Pembangunan .....	15
B. Definisi Desa dan Perdesaan .....	18
1. Pengertian Desa .....	18
2. Karakteristik Wilayah Perdesaan.....	25
3. Penggunaan Lahan.....	25
4. Bangunan dan Permukiman.....	26
5. Sistem Sarana dan Prasarana Wilayah.....	27
6. Peruntukan Ruang.....	28
7. Tipologi Wilayah Perdesaan.....	28
C. Definisi Dana Desa.....	37
D. Pengembangan Wilayah Perdesaan.....	43
1. Pengertian Pengembangan Wilayah .....	43
2. Konsep Pengembangan Wilayah .....	44
3. Pengembangan Kawasan Wilayah Yang Strategis .....	45
4. Teori Pengembangan Kawasan dalam Pertumbuhan ekonomi Dan regional.....	46
E. Program Pembangunan Desa.....	48
F. Kerangka Pikir.....	51
<b>BAB III METODE PENELITIAN</b>	
A. Jenis Penelitian .....	52
B. Lokasi dan Waktu Penelitian.....	52

1. Lokasi Penelitian.....	52
2. Waktu Penelitian.....	53
C. Jenis dan Sumber Data .....	53
1. Jenis Data.....	53
2. Sumber Data .....	54
D. Metode Pengumpulan Data .....	55
1. Pengumpulan Data Primer .....	55
2. Pengumpulan Data Skunder.....	56
E. Variabel Penelitian .....	56
F. Metode Analisis Data .....	58
1. Analisis Korelasi.....	58
2. Analisis Deskriptif Kuantitatif.....	60
G. Defenisi Operasional .....	61
<b>BAB IV HASIL DAN PEMBAHASAN</b>	
A. Gambaran Umum Kecamatan Sinjai Barat .....	64
1. Letak Geografis dan Administrasi .....	64
2. Kondisi Fisik Wilayah .....	65
B. Gambaran Umum Desa Barania .....	70
1. Letak Geografis dan Administrasi .....	70
2. Demografi .....	70
3. Anggaran Keseluruhan Dana Desa Dan Gaji Aparatur Desa Di Desa Barania Per Tahun 2015-2019 .....	74
4. Kondisi Perkembangan Desa Barania.....	75
5. Uraian Program Pembangunan Perdesaan Melalui Dana Desa Terhadap Alokasi Dana Desa yang Terserap untuk Pengembangan Wilayah Di Desa Barania Kecamatan Sinjai Barat .....	82
6. Analisis Hubungan Program Pembangunan Perdesaan melalui Dana Desa Terhadap Alokasi Dana Desa yang terserap untuk Pengembangan Wilayah Di Desa Barania .....	94
7. Hasil Dari Analisis Korelasi Memiliki Kesimpulan Yang Berhubungan Dengan Menggunakan Skala liker .....	110
8. Analisis Arahan Program Pembangunan Perdesaan Melalui Dana Desa Ke Dalam Dan Desa yang terserap Terhadap Pengembangan Wilayah Perdesaan Di Desa Barania.....	112
C. Pandangan Islam Terhadap Program Pembangunan Perdesaan Melalui Dana Desa Terhadap Pengembangan Wilayah Perdesaan Di Desa Barania Kecamatan Sinjai Barat Kabupaten Sinjai .....	122
<b>BAB V PENUTUP</b>	
A. Kesimpulan.....	129
B. Saran .....	131
<b>DAFTAR PUSTAKA</b> .....	133
<b>LAMPIRAN</b>	

## DAFTAR TABEL

<b>Tabel 1</b> Variabel Penelitian .....	57
<b>Tabel 2</b> Intrepertasi Nilai Persentasi Hasil Korelasi.....	59
<b>Tabel 3</b> Luas Desa dan Jarak Dari Ibu Kota Kecamatan dan Kabupaten Serta Ketinggian dari Permukaan laut Tahun 2018.....	65
<b>Tabel 4</b> Jumlah Penduduk Kecamatan Sinjai Barat Berdasarkan Kelurahan/ Desa Tahun 2014-2018 .....	67
<b>Tabel 5</b> Jumlah dan Pertumbuhan Penduduk Desa Barania Tahun 2014-2018 .	71
<b>Tabel 6</b> Dana Desa dan Gaji Aparatur Dana Desa Barania Tahun 2015-2019 ..	74
<b>Tabel 7</b> Dana Desa Dan Program Pembangunan Objek Wisata Tahun 2015-2019 .....	76
<b>Tabel 8</b> Dana Desa dan Program Pembangunan Jalan Tahun 2015-2019.....	78
<b>Tabel 9</b> Program Pembangunan Pengadaan Drainase Tahun 2015-2019 .....	80
<b>Tabel 10</b> Program Pembangunan Pengadaan Air Bersih Tahun 2015-2019.....	81
<b>Tabel 11</b> Jumlah Keseluruhan Dana Desa dan Alokasi Dana yang terserap di Desa Barania serta program pembangunan Objek Wisata yang Terealisasikan Tahun 2015-2019 .....	84
<b>Tabel 12</b> Jumlah Keseluruhan Dana Desa Dan Alokasi Dana yang terserap Di Desa Barania serta program pembangunan jalan yang terealisasikan Tahun 2015-2019 .....	86
<b>Tabel 13</b> Jumlah Keseluruhan Dana Desa Dan Alokasi Dana yang terserap Di Desa Barania serta program pembangunan pengadaan drainase Yang terealisasikan Tahun 2015-2019.....	88
<b>Tabel 14</b> Jumlah Keseluruhan Dana Desa Dan Alokasi Dana yang terserap di Desa Barania serta program pengadaan air bersih yang terealisasikan Tahun 2015-2019 .....	90
<b>Tabel 15</b> Jumlah dana Desa dan Jumlah dana Keseluruhan yang tersalurkan Ke program objek wisata, jalan, drainase dan pengadaan air bersih Yang terealisasikan Tahun 2015-2019 .....	92
<b>Tabel 16</b> Jumlah dana aparatur Desa dan jumlah sisa dana Desa Barania Tahun 2015-2019 .....	92
<b>Tabel 17</b> Keterangan jumlah dana Desa dan jumlah dana Desa yang terserap Dalam program pembangunan terealisasi .....	94
<b>Tabel 18</b> Perhitungan Korelasi Dalam Hubungan dana Desa terhadap dana Desa yang terserap dalam program pembangunan Objek Wisata melalui jumlah alokasi dana Desa Tahun 2015-2019 .....	95
<b>Tabel 19</b> Perhitungan Korelasi Dalam Hubungan dana Desa terhadap dana Desa yang terserap dalam program pembangunan perbaikan jalan melalui jumlah alokasi dana Desa Tahun 2015-2019 .....	99
<b>Tabel 20</b> Perhitungan Korelasi dalam Hubungan Alokasi Dana Desa Terhadap Program Pembangunan Pengadaan Drainase Melalui Jumlah Alokasi Dana Desa Tahun 2015-2019 .....	103

<b>Tabel 21</b> Perhitungan Korelasi dalam Hubungan Alokasi Dana Desa Terhadap Program Pembangunan Pengadaan Air Bersih melalui Jumlah Dana Desa Tahun 2015-2019 .....	107
<b>Tabel 22</b> Hubungan Yang Paling Kuat Dengan Menggunakan Analisis Korelasi Dan Menghubungkan Skala Licker Dalam Pengembangan Wilayah Desa Barania Tahun 2015-2019 .....	111
<b>Tabel 23</b> Arahan Program Pembangunan Melalui Dana Desa Barania Tahun 2015-2019 .....	114



## DAFTAR GAMBAR

<b>Gambar 1</b> Kerangka Pikir .....	51
<b>Gambar 2</b> Grafik Pertumbuhan Penduduk Kecamatan Sinjai Barat Tahun 2014-2018.....	67
<b>Gambar 3</b> Peta Administrasi Kecamatan Sinjai Barat.....	69
<b>Gambar 4</b> Grafik Jumlah Penduduk Desa Barania 2014-2018 .....	71
<b>Gambar 5</b> Grafik Pertambahan Jumlah Penduduk Desa Barania Tahun 2014-2018 .....	71
<b>Gambar 6</b> Peta Administrasi Desa Barania .....	73
<b>Gambar 7</b> Program pembangunan Objek Wisata Air Terjun dan Kampung Galung .....	76
<b>Gambar 8</b> Program Pembangunan Jalan Lingkungan Desa Barania.....	79
<b>Gambar 9</b> Program Pengadaan Drainase Desa Barania Kecamatan Sinjai Barat .....	80
<b>Gambar 10</b> Peta Program Pembangunan Desa Barania.....	93
<b>Gambar 11</b> Peta Realisasi Program Pembangunan Desa Barania .....	120
<b>Gambar 11</b> Peta Arahan Program Pembangunan Desa Barania.....	121

## **BAB I**

### **PENDAHULUAN**

#### ***A. Latar Belakang***

Secara Filosofis suatu proses pembangunan dapat diartikan sebagai “upaya yang sistematis dan berkesinambungan untuk menciptakan keadaan yang dapat menyediakan berbagai alternatif yang sah bagi pencapaian aspirasi setiap warga yang paling humanistik, dengan perkataan lain proses pembangunan merupakan proses memanusiakan manusia. Di Indonesia dan di berbagai negara berkembang istilah pembangunan seringkali lebih berkonotasi fisik artinya melakukan kegiatan-kegiatan membangun yang bersifat fisik, bahkan seringkali secara lebih sempit diartikan sebagai membangun infrastruktur/fasilitas fisik. Pengertian dari “pemilihan alternatif yang sah” dalam definisi pembangunan diatas diartikan bahwasanya upaya pencapaian aspirasi tersebut dilaksanakan sesuai dengan hukum yang berlaku atau dalam tatanan kelembagaan atau budaya yang dapat diterima. Upaya pembangunan dipandang sebagai sarana untuk mencapai tujuan itu, pembangunan dapat dikonseptualisasikan sebagai suatu proses perbaikan yang berkesinambungan atas suatu masyarakat atau suatu sistem sosial secara keseluruhan menuju kehidupan yang lebih baik atau lebih manusiawi, dan pembangunan adalah mengadakan atau membuat dan mengatur sesuatu yang belum ada (Rustiadi et.al,2011).

Pada umumnya pembangunan diartikan sebagai upaya meningkatkan kapasitas produksi untuk mencapai total output yang lebih besar dari kesejahteraan yang tinggi bagi seluruh rakyat .Pembangunan merupakan tuntutan bagi masyarakat



untuk mencapai kemajuan, karena penduduk makin bertambah besar jumlahnya, seiring dengan perkembangan kemajuan peradaban manusia, ilmu pengetahuan dan teknologi. Pembangunan yang menerapkan pendekatan kawasan dilihat dari segi luas wilayah perencanaannya mungkin saja lebih kecil dan mungkin pula lebih besar dari suatu wilayah kabupaten, tetapi harus memiliki fungsi tertentu, dengan demikian diharapkan tingkat keberhasilan dalam pencapaian sasaran pembangunannya akan lebih tinggi, Karena fungsinya tertentu maka sasaran dan tujuan pembangunannya relative lebih terfokus. Dari segi konsep pembangunan wilayah (*regional development concept*), pendekatan kawasan dan pembangunan kawasan telah diterapkan secara luas. Pembangunan menggunakan pendekatan kawasan telah dikembangkan secara luas sejak beberapa dekade (desa warsa) yang lalu. Pendekatan kawasan meliputi pembangunan berbagai sektor yang saling terkait dan menunjang satu sama lainnya, yang mengarah kepada tercapainya fungsi tertentu, pada suatu permukaan wilayah dengan batas-batas yang telah ditetapkan. Berbagai kegiatan pembangunan untuk mewujudkan tercapainya sasaran pembangunan sudah lebih terfokus dan terpadu, maka diharapkan tingkat keberhasilannya akan lebih tinggi (Adisasmita ,2011).

Dalam proses perkembangannya secara evolusi dengan berjalan melintas waktu yang ditentukan oleh perubahan tata nilai dalam masyarakat, seperti perubahan keadaan sosial, ekonomi,serta realitas politik. Pembangunan dapat diartikan sebagai kegiatan-kegiatan yang dilakukan suatu negara/wilayah untuk mengembangkan kualitas hidup masyarakatnya, jadi pembangunan harus dipandang sebagai suatu

proses dimana terdapat saling keterkaitan dan saling mempengaruhi antara faktor-faktor yang menyebabkan terjadinya perkembangan tersebut dapat diidentifikasi dan dianalisa dengan seksama sehingga diketahui runtutan peristiwa yang timbul yang akan mewujudkan peningkatan taraf kesejahteraan masyarakat dari suatu tahap pembangunan ke tahap pembangunan berikutnya. Pembangunan juga pada dasarnya dapat dianggap sebagai proses perubahan yang disusun secara sengaja dan terencana untuk mencapai situasi yang salah satu sendinya terdapat proses perencanaan. (Rustiadi et.al,2011). Sebagaimana firman Allah dalam QS. Al-Qashash/28:77 yaitu sebagai berikut:

وَابْتَغِ فِيمَا آتَاكَ اللَّهُ الدَّارَ الْآخِرَةَ ۖ وَلَا تَنْسَ نَصِيبَكَ مِنَ الدُّنْيَا ۗ وَأَحْسِنْ كَمَا أَحْسَنَ اللَّهُ إِلَيْكَ ۖ وَلَا تَبْغِ الْفُسَادَ فِي الْأَرْضِ ۗ إِنَّ اللَّهَ لَا يُحِبُّ الْمُفْسِدِينَ

Terjemahnya:

“Dan carilah pada apa yang telah dianugerahkan Allah kepadamu (kebahagiaan) negeri akhirat, dan janganlah kamu melupakan bagianmu dari (kenikmatan) duniawi dan berbuat baiklah (kepada orang lain) sebagaimana Allah telah berbuat baik kepadamu, dan janganlah kamu berbuat kerusakan di (muka) bumi. Sesungguhnya Allah tidak menyukai orang-orang yang berbuat kerusakan” (Kementrian Agama RI:2019).

Asbabun nuzul menurut Shibab yaitu Orang-orang yang berasal dari kaum Nabi Musa As melanjutkan nasehatnya untuk Qarun bahwasanya bukan karena engkau bisa beribadah dengan sempurna dan dilarang memperhatikan hal yang ada di dunia. Berusahalah sekuat-kuatnya dan pikiranmu dalam catatan yang dibenarkan oleh Allah agar mendapatkan harta dan hal duniawi dan carilah dengan sungguh-sungguh pada yaitu melalui apa yang telah dianugerahkan Allah kepadamu dari hasil

usahamu dengan kebahagiaan negeri akhirat, dengan menyumbangkan dan digunakan sesuai petunjuk oleh Allah dan dalam waktu yang sama janganlah melupakan atau mengacuhkan bagianmu dari kenikmatan dunia dan berbuat baiklah kepada semuanya, sebagaimana atau disebabkan oleh Allah telah berbuat baik kepadamu dengan beragam nikmat Allah. Dan janganlah engkau berbuat kerusakan apapun di bagian manapun di bumi ini . Sesungguhnya Allah tidak menyukai para pembuat kerusakan (Shibab, 2002).

Pada ayat ini kaitannya dengan penelitian adalah menerangkan secara umum tentang kesejahteraan manusia dari segi mengembangkan fasilitas pembangunan. Dalam ayat tersebut Allah Swt menerangkan beberapa nasehat, nasehat tersebut antara lain: (1) orang yang dianugerahi oleh Allah kekayaan yang berlimpah-limpah, perbendaharaan harta yang bertumpuk-tumpuk serta nikmat yang banyak, hendaklah ia memanfaatkan seperti mencari kerja dengan berbagai kekayaan alam yang telah di sediakan sehingga masyarakat bisa hidup sejahterah; (2) seseorang harus berbuat baik sebagaimana Allah berbuat baik kepadanya, membantu orang-orang yang berkeperluan, pembangunan masjid, madrasah, pembinaan rumah yatim piatu, panti asuhan dengan harta yang dianugerahkan Allah kepadanya dan dengan kewibawaan yang ada padanya, nasihat ini berarti bahwa dengan adanya sumber daya alam digunakan dan dimanfaatkan dalam pembangunan seperti sarana dan prasarana untuk kebutuhan masyarakat akan berpotensi meningkatkan kondisi ekonomi masyarakat di daerah sekitarnya; (3) sehingga janganlah seseorang itu berbuat kerusakan di atas bumi, berbuat jahat kepada sesama makhluk Allah, karena Allah tidak menyukai

orang-orang yang berbuat kerusakan. Allah tidak akan menghormati mereka, bahkan Allah tidak akan memberikan ridha dan rahmat-Nya. Selain itu ter dapat pula firman Allah dalam QS. Al Mulq/67:15 yaitu sebagai berikut.

هُوَ الَّذِي جَعَلَ لَكُمُ الْأَرْضَ ذَلُولًا فَامْشُوا فِي مَنَاكِبِهَا وَكُلُوا مِنْ رِزْقِهِ ۗ وَإِلَيْهِ النُّشُورُ

Terjemahnya:

“Dialah Yang menjadikan bumi itu mudah bagi kamu, maka berjalanlah di segala penjurunya dan makanlah sebahagian dari rezeki-Nya. Dan hanya kepada-Nya-lah kamu (kembali setelah) dibangkitkan” (Kementrian Agama RI:2019).

Menurut Shibab bahwa kelompok ayat-ayat ini menguraikan lebih lanjut *rububiyyat* yaitu betapa besarnya wewenang dan kuasa Allah dalam mengatur alam raya ini. Setelah melalui ayat yang lalu, Allah telah menegaskan luasnya pengetahuan-Nya, sehingga melalui ayat tersebut ditegaskan sekali lagi kuasa-Nya sekaligus *luthf* yaitu *kemahalembutan*-Nya dalam mengatur makhluk terutama manusia, agar mereka mensyukuri nikmat yang diberikan. Allah berfirman: *dialah yang menjadikan buat kenyamanan hidup kamu bumi yang kamu huni ini sehingga ia menjadikan mudah untuk melakukan aneka aktifitas baik itu dengan berjalan, berniaga/berjualan, bertani dan lainnya, maka silahkan kapan saja kamu mau berjalanlah di pernjurunya* bahwa pegunungan-pegunungannya *dan makanlah sebahagian dari rezeki-Nya* karena tidaklah mungkin kamu dapat menghabiskannya karena rezeki-Nya melimpah melebihi kebutuhan kamu, dan mengabdikan kepada-Nya sebagai tanda syukur atas limpahan karunia-Nya itu. *Dan hanya kepada-Nyalah kebangkitan kamu masing- masing untuk mempertanggungjawabkan amalan-amalan kamu* (Shibab, 2003).

Pada ayat ini kaitannya dengan penelitian adalah Allah SWT menggambarkan bahwa Dia menjadikan bumi tunduk dan patuh untuk dilewati, digali, ditanami, dan didirikan bangunan di atasnya. Allah tidak menjadikan bumi itu sulit dan tidak mungkin, bagi siapa yang hendak melakukan semua itu terhadapnya. Artinya Allah menciptakan bumi untuk dimanfaatkan manusia dalam proses pembangunan yang pada akhirnya akan dirasakan langsung oleh manusia itu sendiri. Kemudian Allah memerintahkan kepada mereka untuk memakan rizki yang telah dipersiapkan didalamnya dengan mencari nafkah serti bertani. Allah telah menjinakkan bumi bagi mereka, sehingga mereka dapat membuat jalan untuk melintas diatasnya, dipersiapkan diatasnya rizki mereka, sehingga mereka dapat membangun tempat tinggal untuk datang dan pergi serta mempersiapkan makanan bagi para penghuninya.

Kondisi sosial ekonomi adalah kondisi penduduk yang terdapat tingkat pendapatan, perumahan, lingkungan masyarakat, tingkat pendidikan, tingkat kesehatan, tingkat konsumsi (Kusnadi, 1993 dalam Khaerunnisa 2017). Menurut Soekanto (2003) dalam Khaerunnisa (2013) sosial ekonomi adalah kondisi seseorang dalam masyarakat berkaitan dengan orang lain dalam seperti lingkungan pergaulan, prestasinya dan hak-hak serta kewajibanya dalam hubungannya dengan sumber daya. Sedangkan menurut Bintarto (1977) dalam Khaerunnisa (2013) mengemukakan tentang pengertian kondisi sosial dan ekonomi masyarakat adalah suatu usaha masyarakat dengan tujuan untuk menanggulangi atau mengurangi kesulitan hidup dengan lima parameter yang digunakan untuk mengukur kondisi sosial ekonomi

masyarakat yaitu tingkat pendapatan, pekerjaan, usia, jenis kelamin dan tingkat pendidikan (Muta'Ali, 2015).

Hakekat pembangunan nasional adalah manusia itu sendiri yang merupakan titik pusat dari segala upaya pembangunan dan yang akan dibangun adalah kemampuan dan kekuatannya sebagai pelaksana dan yang akan dibangun adalah kemampuan dan kekuatannya sebagai pelaksana dan penggerak pembangunan (Adisasmita, 2010). Dalam perkembangannya pembangunan pedesaan yang telah banyak dilakukan sejak dari dahulu hingga sekarang, belum memberikan hasil yang memuaskan terhadap peningkatan kesejahteraan masyarakat pedesaan, dimana pembangunan pedesaan seharusnya dilihat bukan hanya sebagai obyek tetapi juga sebagai subyek pembangunan (Muta'Ali, 2016).

Pemerintah desa diyakini lebih mampu melihat prioritas kebutuhan masyarakat dibandingkan pemerintah kabupaten yang secara nyata memiliki ruang lingkup permasalahan yang lebih luas. Untuk itu pembangunan pedesaan yang dilaksanakan harus sesuai dengan masalah yang dihadapi, potensi yang dimiliki, aspirasi masyarakat dan prioritas pembangunan pedesaan yang telah ditetapkan. Salah satu bentuk kepedulian pemerintah terhadap pembangunan pedesaan adalah adanya anggaran pembangunan secara khusus yang dicantumkan dalam Anggaran Pendapatan dan Belanja Desa (APBD) untuk pembangunan wilayah pedesaan, yaitu dalam bentuk Alokasi Dana Desa (ADD) yang termasuk dalam kelompok transfer pendapatan desa. Oleh karena itu, pemerintah desa mempunyai kewenangan yang lebih luas dalam pengelolaan daerahnya. Sumber pendapatan desa, selain dari Alokasi

Dana Desa juga dari Pendapatan Asli Desa (PAD), Transfer, dan Pendapatan Lain-lain. Dimana dalam kelompok transfer dapat dibedakan berdasarkan jenisnya yaitu terdiri dari Alokasi Dana Desa (ADD), Dana Desa (DD), bagian dari hasil pajak daerah Kabupaten/Kota dan retribusi daerah serta bantuan keuangan provinsi dan kabupaten. Sebelum adanya dana desa, Alokasi dana desa menjadi sangat penting dalam pembangunan pedesaan, sementara pendapatan desa lainnya kurang berdampak pada pembangunan pedesaan. Pelaksanaan anggaran dana desa terhadap pembangunan perdesaan belum melalui prosedur yang tepat seperti perencanaan yang menyebabkan efektifitas pelaksanaan dana desa masih belum menunjukkan hasil, dimana menunjukkan bahwa tata kelola dana desa masih belum efektif karena mekanisme perencanaan pembangunan yang belum memperlihatkan sebagai bentuk perencanaan yang efektif karena waktu yang sempit, kurang berjalannya fungsi lembaga desa, dan partisipasi masyarakat yang rendah (Friska, 2017).

Kabupaten Sinjai adalah salah satu daerah bugis tingkat provinsi Sulawesi Selatan, dimana ibukota kabupaten ini terletak di Balangnipa dimana Kota Sinjai berjarak sekitar kurang lebih 220 km dari Kota Makassar. Kabupaten ini memiliki luas wilayah 819,96 km<sup>2</sup> dan berpenduduk sebanyak kurang lebih 236.497 jiwa, dimana Kabupaten Sinjai terletak antara 5°2'56"- 5°21'16" Lintang Selatan dan antara 119°56'30"-120°25'33" Bujur Timur (Badan Pusat Statistik, 2018). Kabupaten Sinjai memiliki 9 kecamatan yaitu Sinjai Barat, Sinjai Borong, Sinjai Selatan, Tellulimpoe, Sinjai Timur, Sinjai Tengah, Sinjai Utara, Bulupoddo, dan Pulau Sembilan, serta Kabupaten Sinjai memiliki potensi pembangunan di semua



sektor baik pembangunan infrastruktur disektor ekonomi, sosial budaya, SDM dan lain-lain untuk kesejahteraan masyarakat, tetapi Kabupaten Sinjai belum semuanya pembangunan terlaksana dengan baik terkhusus di Kecamatan Sinjai Barat Desa Barania, Dimana pula Kecamatan Sinjai Barat terbagi 9 Desa yaitu Arabika, Balakia, Desa Barania, Bontosalama, Bonto Lempangan, Gunung Perak, Tassililu, Terasa, Dan Turungan Baji, Berdasarkan dari data BPS pada Kecamatan Sinjai Barat Desa Barania dalam angka Tahun 2018 pertumbuhan penduduk di kelurahan mengalami peningkatan dimana pada Tahun 2014 jumlah penduduk sekitar 1.954 jiwa kemudian pada Tahun 2018 berjumlah sekitar 1.996 jiwa. Pertumbuhan penduduk juga sejalan dengan perubahan dana desa terhadap program pembangunan Desa dari lima Tahun terakhir, dimana pembangunan desa berupaya meningkatkan kesejahteraan masyarakat setempat di Desa Barania Kecamatan Sinjai Barat (Badan Pusat Statistik, 2018).

Desa Barania Kecamatan Sinjai Barat berdasarkan dari data BPS dalam angka Tahun 2018 pertumbuhan penduduk di kelurahan mengalami peningkatan dimana pada Tahun 2014 jumlah penduduk sekitar 1.954 kemudian pada Tahun 2018 berjumlah sekitar 1.996 jiwa. Pertumbuhan penduduk juga sejalan dengan perubahan dana desa terhadap program pembangunan desa dari lima Tahun terakhir (Badan Pusat Statistik, 2018).

Pembangunan desa berupaya meningkatkan Kesejahteraan masyarakat, oleh sebab itu guna mewujudkan tujuan tersebut maka sangat diperlukan rumusan arah kebijakan Pembangunan desa barania dapat terwujud, dengan demikian memerlukan

keuangan desa untuk lebih mencerminkan kebutuhan masyarakat dan sesuai peraturan perundangan, maka harus dikelola secara transparan, akuntabel, partisipatif serta dilakukan dengan tertib dan disiplin anggaran, agar kebijakan pengelolaan keuangan desa sesuai amanah Undang-Undang Nomor 6 tentang desa dan peraturan pelaksanaannya, pedoman pengelolaan keuangan desa, dan mencerminkan keberpihakan terhadap kebutuhan riil masyarakat, maka setiap tahunnya pemerintah desa bersama badan permusyawaratan desa menetapkan peraturan desa tentang Anggaran Pendapatan dan Belanja Desa (APBD) secara partisipatif dan transparan yang proses penyusunannya dimulai dengan lokakarya desa, konsultasi publik dan rapat musyawarah BPD untuk penetapannya (Dokumen LPPD, 2018)

Permasalahan pembangunan di Desa Barania terhadap pengembangan wilayah perdesaannya antara lain dalam strukturnya yaitu pembangunan objek wisata yang sementara ini akan dikembangkan kembali menjadi lebih baik ,selain itu dalam pembangunan infrastrukturnya yaitu jalan, drainase, pengadaan air bersih, belum semuanya dikelola dengan baik untuk pengembangan wilayah perdesaan dalam pembangunan melalui dana desa di Desa Barania Kecamatan Sinjai Barat. Berdasarkan hal tersebut tentunya memunculkan permasalahan yang menarik untuk dikaji yang berkaitan dengan proses pengelolaan dana desa di Desa Barania. Oleh karena itu masalah tersebut penting untuk dilakukan dengan melakukan penelitian dengan mengamati proses pengelolaan dana desa terhadap pembangunan perdesaannya yang selama ini telah dilaksanakan tapi belum semuanya terealisasi, serta agar dapat mengetahui apakah proses pengelolaan tersebut sesuai dengan

prosedur yang ada dan mempunyai peran terhadap pembangunan perdesaan, dimana dana desa sangat dibutuhkan oleh masyarakat demi tercapainya kesejahteraan dalam pembangunan di Desa Barania Kecamatan Sinjai Barat. Maka dari uraian tersebut menunjukkan hubungan antara program pembangunan yang dikelola oleh dana desa untuk mengembangkan wilayah perdesaan di Desa Barania terhadap pembangunan yang belum terbangun. Oleh karena itu, penulis tertarik untuk melakukan penelitian dengan judul **“Hubungan Program Pembangunan Perdesaan Melalui Dana Desa Terhadap Pengembangan Wilayah Perdesaan di Desa Barania Kecamatan Sinjai barat Kabupaten Sinjai”**

### ***B. Rumusan Masalah***

1. Bagaimana hubungan program pembangunan perdesaan melalui dana desa terhadap pengembangan wilayah perdesaan di Desa Barania Kecamatan Sinjai Barat Kabupaten Sinjai?
2. Bagaimana arahan program pembangunan perdesaan melalui dana desa terhadap pengembangan wilayah perdesaan di Desa Barania Kecamatan Sinjai Barat Kabupaten Sinjai?

### ***C. Tujuan Dan Manfaat Penelitian***

#### **1. Tujuan**

- a. Untuk mengidentifikasi hubungan program pembangunan perdesaan melalui dana Desa terhadap pengembangan wilayah perdesaan di Desa Barania Kecamatan Sinjai Barat Kabupaten Sinjai.

- b. Untuk mengidentifikasi arahan program pembangunan perdesaan melalui dana Desa terhadap pengembangan wilayah perdesaan di Desa Barania Kecamatan Sinjai Barat Kabupaten Sinjai.

## **2. Manfaat**

- a. Untuk mengetahui hubungan program pembangunan perdesaan melalui dana Desa terhadap pengembangan wilayah perdesaan di Desa Barania Kecamatan Sinjai Barat Kabupaten Sinjai.
- b. Untuk mengetahui arahan program pembangunan perdesaan melalui dana Desa terhadap pengembangan wilayah perdesaan di Desa Barania Kecamatan Sinjai Barat Kabupaten Sinjai.

## ***D. Ruang Lingkup Penelitian***

Menjadi ruang lingkup dalam pelaksanaan ini adalah hal-hal yang berkaitan dengan:

### **1. Wilayah**

Ruang lingkup wilayah yang dimaksud adalah wilayah penelitian yaitu di wilayah Desa Barania Kecamatan Sinjai Barat Kabupaten Sinjai.

### **2. Ruang Lingkup Materi dan penelitian**

Ruang lingkup materi dalam penelitian ini adalah ditinjau dari hubungan program pembangunan perdesaan melalui dana desa Terhadap pengembangan wilayah perdesaan di Desa Barania Kecamatan Sinjai Barat Kabupaten Sinjai yang meliputi :

- a. Dari segi strukturnya yaitu pembangunan objek wisata.
- b. Dari segi infrastrukturnya yaitu perbaikan jalan, pengadaan drainase, pengadaan air bersih.
- c. Pengelolaan alokasi dana desa dalam lima Tahun terakhir (2015-2019) terhadap pembangunan untuk mengembangkan wilayah perdesaan.

#### ***E. Sistematika Penelitian***

Dalam penulisan penelitian ini dilakukan dengan mengurut data sesuai dengan tingkat kebutuhan dan kegunaan, sehingga semua aspek yang dibutuhkan dalam proses selanjutnya terangkum secara sistematis, dengan sistematis penulisan sebagai berikut :

#### **BAB I PENDAHULUAN**

Pada bab ini tentang penjelasan mengenai latar belakang, penelitian, rumusan masalah, tujuan dan manfaat penelitian, ruang lingkup penelitian dan sistematika pembahasan.

#### **BAB II TINJAUAN PUSTAKA**

Pada bab ini tentang penjelasan mengenai Pembangunan, definisi desa dan perdesaan, definisi dana desa, pengembangan wilayah perdesaan, program pembangunan desa dan kerangka pikir.

#### **BAB III METODOLOGI PENELITIAN**

Pada bab ini tentang penjelasan mengenai jenis penelitian yang digunakan, waktu dan lokasi penelitian, jenis dan sumber data, metode pengumpulan data, variabel penelitian, metode analisis dan definisi operasional.

#### **BAB IV HASIL DAN PEMBAHASAN**

Pada bab ini tentang penjelasan mengenai gambaran umum wilayah kabupaten, kecamatan dan desa terhadap letak geografis dan administrasi, gambaran umum lokasi penelitian, kondisi perkembangan fisik desa Barania, hubungan program pembangunan melalui dana desa dan arahan program pembangunan serta kajian islam mengenai hubungan program pembangunan perdesaan melalui dana desa terhadap pengembangan wilayah perdesaan di Desa Barania Kecamatan Sinjai Barat

#### **BAB V PENUTUP**

Membahas rangkuman dan kesimpulan dari hasil penelitian serta saran-saran sebagai out-put dari hasil penelitian.

#### **DAFTAR PUSTAKA**

## **BAB II**

### **TINJAUAN PUSTAKA**

#### ***A. Pembangunan***

##### **1. Pengertian Pembangunan**

Pada umumnya pembangunan diartikan sebagai upaya meningkatkan kapasitas produksi untuk mencapai total output yang lebih besar dari kesejahteraan yang lebih tinggi bagi seluruh rakyat, dimana pembangunan merupakan tuntutan bagi masyarakat untuk mencapai kemajuan, karena penduduk makin bertambah besar jumlahnya, maka kebutuhannya pun bertambah jumlahnya, jenisnya, dan kualitasnya, seiring dengan perkembangan kemajuan peradaban manusia, ilmu pengetahuan dan teknologi (Adisasmita, 2010). Secara filosofis suatu proses pembangunan dapat diartikan sebagai upaya sistematis dan berkesinambungan untuk menciptakan keadaan yang dapat menyediakan berbagai alternatif yang sah bagi pencapaian aspirasi setiap warga yang paling humanistik (Rustiadi *et.al*, 2011). Pembangunan adalah sebagai sebuah proses multidimensional yang mencakup berbagai perubahan mendasar atas struktur sosial, sikap-sikap masyarakat, dan institusi-institusi nasional di samping tetap mengejar akselerasi pertumbuhan ekonomi, penanganan ketimpangan pendapatan, serta pengentasan kemiskinan. Pembangunan juga diartikan sebagai suatu proses perubahan sosial dengan partisipasi yang luas dalam suatu masyarakat yang dimaksudkan untuk mencapai kemajuan sosial dan material (termasuk bertambah besarnya keadilan, kebebasan dan kualitas lainnya yang dihargai) untuk mayoritas rakyat melalui kontrol yang lebih besar yang mereka



peroleh terhadap lingkungan mereka, jadi pada hakikatnya pembangunan harus mencerminkan perubahan total suatu masyarakat atau penyesuaian sistem sosial secara keseluruhan, tanpa mengabaikan keragaman kebutuhan dasar dan keinginan individual, maupun kelompok-kelompok sosial yang ada di dalamnya untuk bergerak maju menuju suatu kondisi kehidupan yang lebih baik secara material maupun spiritual (Rustiadi *et.al*, 2011).

Pembangunan dapat dikonseptualisasikan sebagai suatu proses perbaikan yang berkesinambungan atas suatu masyarakat atau suatu sistem sosial secara keseluruhan menuju kehidupan yang lebih baik atau lebih manusiawi, dan pembangunan adalah mengadakan atau membuat atau mengatur suatu yang belum ada. Pembangunan harus memenuhi tiga komponen dasar yang dijadikan sebagai basis konseptual dan pedoman praktis dalam memahami pembangunan yang paling hakiki yaitu kecukupan (*sustainability*) memenuhi kebutuhan pokok, meningkatkan rasa harga diri atau jati diri (*self-esteem*) serta kebebasan (*freedom*) untuk memilih (Rustiadi *et.al*, 2011).

Pembangunan dapat diartikan sebagai kegiatan-kegiatan yang dilakukan suatu negara/wilayah untuk mengembangkan kualitas hidup masyarakatnya, jadi pembangunan harus dipandang sebagai suatu proses dimana terdapat saling keterkaitan dan saling mempengaruhi antara faktor-faktor yang menyebabkan terjadinya perkembangan tersebut dapat diidentifikasi dan dianalisa dengan seksama sehingga diketahui runtutan peristiwa yang timbul yang akan mewujudkan peningkatan taraf kesejahteraan masyarakat dari satu tahap pembangunan ke tahap pembangunan berikutnya (Rustiadi *et.al*, 2011).

Pembangunan dapat diartikan sebagai suatu upaya terkoordinasi untuk menciptakan alternatif yang lebih banyak secara sah kepada setiap warga negara untuk memenuhi dan mencapai aspirasinya yang paling manusiawi (Risma Handayani, 2014). Pembangunan desa bertujuan meningkatkan kesejahteraan masyarakat desa dan kualitas hidup manusia serta penanggulangan kemiskinan melalui penyediaan pemenuhan kebutuhan dasar, pembangunan sarana dan prasarana, pengembangan potensi ekonomi lokal, serta pemanfaatan sumber daya alam dan lingkungan secara berkelanjutan. Untuk itu, undang-undang ini menggunakan dua pendekatan yaitu “desa membangun” yang ditujukan pada pembangunan skala lokal desa (pembangunan desa) dan “membangun desa” yang diintegrasikan dalam perencanaan pembangunan desa yang lebih luas dan fungsional dalam bentuk pembangunan kawasan perdesaan (Rustiadi *et.al*, 2011).

Menurut Rostow proses pertumbuhan dapat dibedakan ke dalam lima tahap dan setiap Negara atau wilayah dapat digolongkan ke dalam salah satu dari kelima tahapan tersebut, maka lima tahapan tersebut (Rustiadi *et.al*, 2011) yaitu :

- a. Masyarakat tradisional (*The traditional society*).
- b. Prasyarat lepas landas (*The precondition for take-off*).
- c. Lepas landas (*The take-off*).
- d. Gerakan ke arah kedewasaan (*The drive to maturity*).
- e. Masa konsumsi tinggi (*The age of high mass consumption*)

Untuk itu para pelaku pembangunan di desa harus dapat menerapkan prinsip-prinsip pengelolaan pembangunan desa menurut (Adisasmita, 2010) yaitu:

- a. Transparasi (keterbukaan).
- b. Partisipatif.
- c. Dapat dinikmati masyarakat.
- d. Dapat dipertanggungjawabkan (*Akuntabilitas*).
- e. Berkelanjutan (*sustainable*)

Dimana pembangunan yang menerapkan pendekatan kawasan dilihat dari segi luas wilayah perencanaannya mungkin saja lebih kecil dan mungkin pula lebih besar dari suatu wilayah kabupaten, tetapi harus memiliki fungsi tertentu, dengan demikian tingkat keberhasilan dalam pencapaian sasaran pembangunannya akan lebih tinggi, karena fungsinya tertentu maka sasaran dan tujuan pembangunannya relative lebih terfokus. Jadi pembangunan harus dipandang sebagai suatu proses dimana terdapat saling keterkaitan dan saling mempengaruhi antara faktor-faktor yang menyebabkan terjadinya perkembangan tersebut dapat didefinisikan dan dianalisa dengan seksama sehingga diketahui runtutan peristiwa yang timbul yang akan mewujudkan peningkatan taraf kesejahteraan masyarakat dari satu tahap pembangunan ke tahap pembangunan berikutnya (Rustiadi *et.al*, 2011).

## **B. Definisi Desa dan Perdesaan**

### **1. Pengertian Desa**

Desa dan perdesaan telah menjadi objek kajian multidisiplin oleh berbagai bidang ilmu ,seperti geografi, sosiologi, planologi, administrasi, lingkungan, pertanian, dan sebagainya. Istilah Desa berasal dari bahasa india *swadesi* yang berarti tempat asal, tempat tinggal, negeri asal atau tanah leluhur, yang merujuk pada satu

kesatuan hidup dengan kesatuan norma serta memiliki batas yang jelas (Lutfi Muta'Ali, 2016). Desa dan perdesaan sering dikaitkan dengan pengertian rural dan village yang dibandingkan dengan kota (*city/town*) dan perkotaan (urban). Konsep perdesaan dan perkotaan mengacu pada karakteristik masyarakat sedangkan desa dan kota merujuk pada suatu satuan wilayah administrasi atau teritorial, dalam hal ini perdesaan mencakup beberapa desa (Lutfi Muta'Ali, 2016). Desa bukan sekedar unit administratif, atau hanya permukiman penduduk, melainkan juga merupakan basis sumberdaya ekonomi (tanah, sawah, sungai, ladang, kebun, hutan, dan sebagainya), basis, komunitas yang memiliki keragaman nilai-nilai lokal dan ikatan-ikatan sosial, ataupun basis pemerintahan yang mengatur dan mengurus sumberdaya dan komunitas tersebut. Selaras dengan perspektif tersebut, banyak definisi tentang desa dan perdesaan yang telah dikemukakan para ahli (Muta'Ali, 2016).

Menurut Antonius (2003) mengatakan bahwa Secara umum definisi tersebut dapat dikelompokkan menjadi beberapa aspek, diantaranya aspek bahasa, administrasi, aspek sosial kemasyarakatan, demografis dan aspek geografi diantaranya (Lutfi Muta'Ali, 2016) yaitu :

a. Aspek bahasa dari segi bahasa, dalam kamus besar bahasa Indonesia (1993)

disebutkan desa adalah :

- 1) Sekelompok rumah diluar kota yang merupakan kesatuan kampung, dusun.
- 2) Udik atau dusun dalam arti daerah pedalaman sebagai lawan kota.
- 3) Tempat, tanah daerah.

Menurut S.Wojowasito dan W.J.S poerwodarminto, (1992) yaitu Desa berasal dari bahasa Sansekerta yakni desi, dusun yang berarti tempat tinggal, negeri asal atau tanah leluhur yang merujuk pada satu kesatuan hidup dengan satu kesatuan hidup dengan satu kesatuan norma serta memiliki batas yang jelas. Pengertian desa dan perbedaan sering dikaitkan dengan pengertian rural dan village, dan sering pula dibandingkan dengan kota (*town/city*) dan perkotaan (*urban*). Perbedaan (*rural*) diartikan “seperti desa atau seperti di desa” dan perkotaan (*urban*) diartikan “seperti kota atau seperti di kota”. Berdasarkan batasan tersebut, perdesaan dan perkotaan mengacu kepada karakteristik masyarakat, sedangkan desa dan kota merujuk pada suatu satuan wilayah administrasi atau tetorial (Muta’Ali, 2016).

- b. Aspek Administrasi perundang-undangan, menurut undang-undang No.32 Tahun (2004) tentang pemerintah daerah yang dimaksud dengan desa adalah : “Kesatuan masyarakat hukum yang memiliki batas-batas wilayah yang berwenang untuk mengatur dan mengurus kepentingan masyarakat setempat, berdasarkan asul-usul dan adat istiadat setempat yang diakui dan dihormati dalam sistem Pemerintahan Negara Kesatuan Republik Indonesia.” Dalam peraturan pemerintah Nomor 72 Tahun (2005) tentang Desa dan peraturan pemerintah nomor 73 Tahun (2005) tentang kelurahan, terdapat dua makna desa, yaitu :

- 1) Desa adalah kesatuan masyarakat hukum yang memiliki batas-batas wilayah yang berwenang untuk mengatur dan mengurus kepentingan masyarakat setempat yang diakui dan dihormati dalam sistem pemerintahan NKRI.

2) Kelurahan adalah wilayah kerja lurah sebagai perangkat daerah kabupaten/kota dalam wilayah kerja kecamatan. Kelurahan memiliki masyarakat lebih heterogen dan sangat longgar dalam norma adat istiadat kelurahan tidak memiliki otonomi karena sebagai perangkat daerah kabupaten/kota hanya memiliki kewenangan “administratif” dalam bentuk penetapan keputusan kepala kelurahan.

PP Nomor 76/2001 tentang pedoman umum pengaturan mengenai desa dinyatakan sebagai suatu kesatuan masyarakat hukum yang mempunyai susunan asli berdasarkan hak asal-usul yang bersifat istimewa, sebagaimana dimaksud dalam penjelasan pasal 18 undang-undang dasar 1945. Desa juga bisa didefinisikan sebagai satu daerah hukum yang ada sejak beberapa keturunan dan mempunyai ikatan sosial yang hidup serta tinggal menetap di suatu daerah tertentu dengan adat istiadat yang dijadikan landasan hukum dan mempunyai pimpinan formal yaitu kepala desa (Siagian,1983). Berdasarkan pengertian diatas dapat disimpulkan bahwa desa merupakan suatu kesatuan masyarakat yang dibangun berdasarkan sejarah, nilai-nilai, budaya, hukum dan keistimewaan tertentu yang diakui dalam sistem kenegaraan kesatuan republik Indonesia yang memiliki kewenangan untuk mengatur, mengorganisir dan menetapkan kebutuhan masyarakat secara mandiri.

Secara hukum, dalam Undang-Undang Nomor 26 tahun 2007 tentang penataan ruang dan Peraturan Pemerintah Nomor 26 tahun 2008 tentang Penataan Ruang dan Rencana Tata Ruang Wilayah Nasional, dengan menyebut desa ke

dalam wilayah dan fungsi yang lebih luas yaitu kawasan perdesaan. Kawasan perdesaan adalah wilayah yang mempunyai kegiatan utama pertanian termasuk pengolahan sumber daya alam dengan susunan fungsi kawasan sebagai tempat permukiman perdesaan, pelayanan jasa pemerintahan, pelayanan sosial dan kegiatan ekonomi. Dalam konteks Undang-Undang nomor 32 Tahun (2004), maka pengertian kawasan perdesaan terdiri dari beberapa desa, sedangkan kawasan perkotaan terdiri dari beberapa kelurahan dan desa yang telah memiliki ciri-ciri fungsional kota.

c. Aspek sosial kemasyarakatan, Egon E. bergel, 1995 mendefinisikan desa sebagai setiap permukiman para petani, sedangkan Koentjaraningrat, 1977 mendefinisikan desa sebagai komunitas kecil yang menetap tetap di suatu tempat (Muta'Ali, 2016). Menurut Roucek dan Warren, 1962 ( Dalam Khairudin, 1997), masyarakat desa memiliki karakteristik sebagai berikut (Muta'Ali, 2016) :

- 1) Peranan kelompok primer sangat besar.
- 2) Faktor geografik sangat menentukan pembentukan kelompok masyarakat.
- 3) Hubungan lebih bersifat intim dan awet.
- 4) Struktur masyarakat bersifat homogeny.
- 5) Tingkat mobilitas sosial rendah.
- 6) Keluarga lebih ditekankan fungsinya sebagai unit ekonomi.
- 7) Proporsi jumlah anak cukup besar dalam struktur kependudukan.

Paul H. Landis (1948) mendefinisikan desa menjadi tiga menurut tujuan analisis yaitu (Muta'Ali, 2016) :



- 1) Analisis statistic, desa didefinisikan sebagai suatu lingkungan dengan penduduk kurang dari 2.500 orang.
- 2) Analisis sosial-psikologik, desa didefinisikan sebagai suatu lingkungan yang penduduknya memiliki hubungan yang akrab dan bersifat informal diantara sesama warganya.
- 3) Analisis ekonomi, desa didefinisikan sebagai suatu lingkungan dengan penduduknya tergantung kepada pertanian.

Pendefisian desa yang serupa dengan landis dikemukakan P.J.M Nas, 1979 yang melihat desa berdasarkan karakternya, yaitu (Muta'Ali, 2016) :

- 1) Secara morfologi ditandai pemanfaatan tanah bersifat agraris (di samping tanah yang tidak terpakai), bangunan-bangunan yang terpencar.
  - 2) Jumlah penduduk kecil dan kepadatan rendah.
  - 3) Mmemiliki sistem hukum atau tata aturan tersendiri.
  - 4) Masyarakatnya hidup dengan cara bercocok tanam (agraris) ,dan
  - 5) Secara sosial memiliki hubungan sosial tertentu : pribadi , tak banyak pilihan, pengkotakan kurang, hubungan kekeluargaan lebih penting, dan lain-lain.
- d. Aspek Demografi, Pengertian desa dengan pertimbangan aspek demografi berdasarkan jumlah penduduk. Hal ini juga pernah disampaikan Dwight Sanderson, 1942 dimana desa adalah suatu tempat yang mempunyai penduduk kira-kira 2.500 orang. Paul H. Landis, dengan menggunakan jumlah penduduk 2.500 jiwa menambahkan ciri-ciri masyarakatnya yaitu (Muta'Ali, 2016) :
- 1) Mempunyai pergaulan hidup yang saling kenal mengenal antara ribuan jiwa .

- 2) Ada pertalian perasaan yang sama tentang kesukaan terhadap kebiasaan.
  - 3) Cara berusaha (ekonomi) adalah agraris yang paling umum yang sangat dipengaruhi alam seperti : iklim , keadaan alam, kekayaan alam, sedangkan pekerjaan yang bukan agraris adalah bersifat sambilan.
- e. Aspek Geografis, Binarso dalam bukunya pengantar Geografi Desa (1977) menulis bahwa memang sulit untuk menyusun definisi dari desa yang tepat, tetapi sebagai geografis berdasarkan kenyataan bahwa faktor-faktor geografis jelas berpengaruh pada desa (Muta'Ali, 2016). Menurut Peraturan Menteri Dalam Negeri Nomor 28 Tahun 2006 tentang pembentukan, penghapusan, Penggabungan Desa, pembentukan desa bertujuan untuk meningkatkan pelayanan public guna mempercepat terwujudnya kesejahteraan masyarakat dengan memenuhi syarat dalam hal:
- 1) Jumlah penduduk tertentu.
  - 2) Luas wilayah.
  - 3) Wilayah kerja desa.
  - 4) Sosial budaya.
  - 5) Potensi desa.
  - 6) Batas desa dan pemetaannya, serta
  - 7) Sarana dan prasarana desa, yang kesemua syarat tersebut merupakan variabel inti geografi.

## **2. Karakteristik Wilayah Perdesaan**

Karakteristik desa adalah satuan yang melekat pada unsur-unsur desa, yang merupakan penciri dan memberikan kekhususan atau perbedaannya, sehingga merupakan aspek yang melekat pada istilah yang disebut dengan desa (Muta'Ali, 2016).

### **a. Karakteristik Wilayah**

Karakter wilayah perdesaan dilihat dari aspek ruang dan lingkungan fisik wilayah perdesaan yang menjadi ciri khusus yang berbeda dengan wilayah lainnya khususnya perkotaan. Ruang dan wilayah perdesaan sebagai wadah kehidupan sosial ekonomi dan budaya masyarakatnya dapat dilihat dari kenampakan fisik wilayah seperti penggunaan lahan, karakteristik bangunan khususnya permukiman, dan sarana prasarana wilayah. Hal ini juga tercermin pula dari definisi kawasan perdesaan, yaitu sebagai wilayah yang mempunyai kegiatan utama pertanian termasuk pengelolaan sumber daya alam dengan susunan fungsi kawasan sebagai tempat permukiman perdesaan, pelayanan jasa pemerintahan, pelayanan sosial, dan kegiatan ekonomi (Muta'Ali, 2016).

## **3. Penggunaan lahan**

Analisis penggunaan lahan wilayah perdesaan berhubungan dengan letak atau posisi geografis desa tersebut baik secara morfologi bentuk lahan maupun aksesibilitasnya terhadap wilayah perkotaan. Desa yang terletak di pegunungan sangat berbeda penggunaannya dengan di pesisir, demikian pula dengan desa di perkotaan (kelurahan) dengan desa di daerah yang terisolir. Semakin posisi

geografisnya mendekati dataran dan pesisir serta perkotaan, maka pola penggunaan lahannya semakin beragam ( heterogen) dan intensitasnya semakin tinggi (Muta'Ali, 2016). Secara umum penggunaan lahan di wilayah perdesaan memiliki ciri-ciri menurut Muta'Ali (2016) sebagai berikut :

- a. Memiliki fungsi ruang terbuka (*open space*) lebih luas di bandingkan dengan areal terbangun (*built-up area*).
- b. Memiliki green area yang lebih luas, baik yang bersifat lindung seperti hutan dan vegetasi lindung lainnya, padang rumput, maupun areal pertanian khususnya sawah.
- c. Areal penggunaan lahan memungkinkan berkembangnya keanekaragaman hayati baik flora maupun fauna.
- d. Penggunaan lahan didominasi peruntukan lahan pertanian, baik lahan basah maupun lahan kering termasuk perkebunan, dan perikanan (tambak).
- e. Penggunaan lahan untuk areal permukiman dan sarana dan prasarana lainnya jauh lebih rendah dibandingkan areal terbuka hijau.
- f. Jenis-jenis penggunaan lahan yang berkembang memiliki tingkat heterogenitas yang lebih rendah di bandingkan wilayah perkotaan.

#### **4. Bangunan dan Permukiman**

Muta'Ali (2016) mengemukakan Indikator bangunan dan permukiman di wilayah perdesaan dapat diamati dari luas dan ketinggian , kepadatan dan jenis bahan bangunan serta peruntukan bangunan. Beberapa ciri-ciri tersebut diantaranya :

- a. Dalam setiap areal bangunan, *Building Coverage Ratio* (BCR) menunjukkan bahwa luas bangunan lebih rendah dibanding areal yang akan dibangun atau areal terbukanya termasuk areal resapan.
- b. Bangunan perdesaan umumnya berlantai satu dengan ketinggian yang relative rendah.
- c. Tingkat kepadatan bangunan dan permukiman rendah.
- d. Jenis bahan bangunan sebagian besar menyesuaikan dengan kondisi lingkungannya dan banyak terbuat dari bahan-bahan alam sekitarnya.
- e. Bentuk-bentuk bangunan masih terikat dengan nilai-nilai budaya masyarakatnya (tradisional).
- f. Peruntukan bangunan relatif sederhana (tidak kompleks) yang terdiri dari permukiman dan fasilitas bersama (pendidikan, kesehatan, tempat ibadah, dan kantor desa).

##### **5. Sistem sarana dan prasarana wilayah**

Sistem sarana dan Prasarana wilayah yang penting dan mencerminkan karakter perdesaan adalah sistem sarana transportasi, sarana pertanian khususnya irigasi, listrik, komunikasi, dan sanitasi lingkungan. Dalam hal ketersediaan dan kualitas sarana dan prasarana tersebut terdapat perbedaan bahkan kesenjangan yang besar antara desa yang berada di kota (kelurahan) dengan desa yang diluar wilayah perkotaan. Secara spasial sebaran penduduk wilayah perdesaan umumnya terpancar, menyebabkan tingginya biaya dan kesulitan, serta mahal nya peyediaan sarana dan prasarana barang dan jasa publik (Muta'Ali, 2016).

## 6. Peruntukan Ruang

Muta'Ali (2016) mengemukakan bahwa Sesuai dengan tujuan pengembangan kawasan perdesaan, pola peruntukan ruang desa cenderung untuk zona konservasi dan fungsi lindung. Hal ini tercermin dari tujuan peruntukan ruang kawasan perdesaan yaitu :

- a. Mengatur pemanfaatan ruang kawasan perdesaan guna meningkatkan kemakmuran rakyat dan mencegah serta menanggulangi dampak negatif terhadap lingkungan dan lingkungan sosial.
- b. Meningkatkan fungsi kawasan perdesaan secara serasi, selaras dan seimbang antara perkembangan lingkungan dan tata kehidupan masyarakat.
- c. Mencapai tata ruang perdesaan yang optimal, serasi, selaras dan seimbang dalam pengembangan kehidupan manusia.
- d. Mendorong dinamika kegiatan pembangunan di perdesaan sehingga di capai kehidupan perdesaan yang berkeadilan serta menunjang pelestarian budaya.
- e. Menciptakan keterkaitan fungsional antara kawasan perdesaan dan perkotaan.
- f. Mengendalikan konversi pemanfaatan ruang berskala besar.
- g. Mencegah kerusakan lingkungan.
- h. Meningkatkan pemanfaatan sumber daya alam dan sumber daya buatan secara tepat.

## 7. Tipologi Wilayah Perdesaan

Peraturan pemerintah Nomor 72 Tahun 2005 menyebutkan bahwa pembentukan desa harus memenuhi syarat diantaranya jumlah penduduk, luas

wilayah, bagian wilayah kerja, perangkat, dan sarana dan prasarana pemerintahan. Peraturan Menteri Dalam Negeri Nomor 12 Tahun 2007 Tentang pedoman penyusunan dan pendayagunaan data profil desa dan kelurahan mendefinisikan tipologi Desa/ kelurahan adalah kondisi spesifik keunggulan potensi sumber daya alam, sumber daya manusia dan potensi kelembagaan serta potensi prasarana dan sarana dalam menentukan arah pengembangan dan pembinaan masyarakat berdasarkan karakteristik keunggulan komparatif dan kompetitif dari setiap desa dan kelurahan.

a. Tipologi Desa Menurut Muta'Ali (2016) yaitu :

1) Berdasarkan aspek lingkungan fisik

- Tipologi desa pegunungan kelompok desa-desa yang berada di daerah dengan lereng >40% dan ketinggian >5000 meter diatas permukaan laut. Desa-desa pegunungan selalu berasosiasi dengan letak gunung tertentu baik yang tidak aktif maupun masih aktif, sehingga berpotensi sebagai kawasan rawan bencana erupsi, karena kondisi topografi dan aksesibilitas, umumnya desa-desa dipegunungan memiliki pola permukiman yang terpencar dan tingkat kepadatan penduduk yang rendah.
- Tipologi desa dan kelurahan perbukitan kelompok desa di perbukitan berada pada morfologi bukit bergelombang dengan kemiringan dan ketinggian lebih rendah dari pegunungan, kurang lebih pada lereng 30-40 % dan ketinggian antara 75-500 meter diatas permukaan laut.

- Tipologi desa dan kelurahan dataran tergolong paling luas dan banyak ditinggali penduduk dengan kepadatan yang tinggi. Secara morfologi berada pada wilayah datar dengan ketinggian rendah pada kemiringan kurang dari 15 persen.
  - Tipologi desa dan kelurahan pesisir/pantai merupakan kelanjutan dari sistem morfologi dataran. Tipologi desa pesisir/ pantai adalah kelompok desa yang keberadaannya sangat dipengaruhi oleh ekologi laut.
  - Tipologi desa pulau-pulau kecil sebagai Negara kepulauan terbesar di dunia , Indonesia memiliki banyak desa yang terletak di pulau-pulau kecil dengan luas kurang dari 2.000 km. (Undang-Undang No.27 Tahun 2007).
- 2) Berdasarkan Aspek Posisi geografis terhadap pusat pertumbuhan kota (Muta'Ali, 2016) yaitu :
- Tipologi desa dan kelurahan di kota (urban) Kelompok desa atau lebih tepatnya kelurahan yang berada di wilayah perkotaan yang dicirikan oleh jumlah dan kepadatan penduduk tinggi, sebagian besar wilayah berupa areal terbangun (builtup area) dan tingkat permukiman yang padat dengan gedung-gedung perkantoran dan perdagangan besar serta ketersediaan sarana dan prasarana lengkap.
  - Tipologi desa dan kelurahan di pinggiran kota berdasarkan letaknya, kelompok desa-desa ini berada di pinggiran kota baik dalam pengertian batas administrasi maupun batas fungsional.



- Tipologi desa dan kelurahan di pinggiran kota secara spasial, desa dan kelurahan pada tipologi ini terletak di areal sepanjang koridor jalur transportasi darat antar kota (besar) satu dengan kota (besar) lainnya.
  - Tipologi desa dan kelurahan di koridor antar kota kelompok desa-desa ini secara geografis jauh dari kota dan pengaruhnya, namun memiliki hubungan atau aksesibilitas yang baik sehingga memungkinkan terjadinya hubungan desa-kota atau rural-urban linkages yang lancar dan sangat mempengaruhi perkembangan keduanya.
  - Tipologi desa dan kelurahan di perdesaan kelompok desa-sesa ini secara geografis berjarak sangat jauh dan tidak memiliki aksesibilitas yang baik terhadap pusat-pusat pertumbuhan bahkan terkadang terisolir, sehingga tidak memungkinkan adanya hubungan intensif dengan kota.
  - Tipologi desa dan kelurahan terisolasi dari pusat perkembangan kelompok Desa-desa ini secara geografis berjarak sangat jauh dan tidak memiliki aksesibilitas yang baik terhadap pusat-pusat pertumbuhan bahkan terkadang terisolir, sehingga tidak memungkinkan adanya hubungan intensif dengan kota
- 3) Berdasarkan Tipologi Desa Berdasar Aspek Spasial (Muta'Ali, 2016) yaitu: Bintaro (dalam Daldjoeni,1987) mengatakan menemukan 4 tipe distribusi spasial desa yaitu :
- Desa menyusur sepanjang pantai.

- Desa terpusat.
- Desa linear di dataran rendah.
- Desa mengelilingi fasilitas tertentu

Sedangkan Everett. M. Rogers dan Rabel J. Burdge dalam bukunya “*Social Change in Rural Societies*” (Dalam Leibo, 1995) dan berdasarkan pada pola permukiman mengelompokkan desa kedalam empat tipe distribusi keruangan permukiman desa yaitu :

- *The Scattered Farmstead Community.*
- *The Cluster Village.*
- *The line Village*

4) Tipologi Desa Berdasarkan Potensi Ekonomi (Muta’Ali, 2016) yaitu: Permendagri Nomor 12 Tahun 2007 menyusun tipologi desa berdasarkan potensi pengembangan ekonomi, diantaranya:

- Tipologi desa persawahan adalah kelompok desa-desa yang lingkungan fisik wilayah didominasi oleh daerah dataran dengan ketersediaan air yang cukup dan penggunaan lahan berupa sawah (irigasi) dengan potensi ekonomi pertanian tanaman pangan atau tanaman semusim lainnya dan sebagian besar penduduknya bekerja sebagai petani.
- Tipologi desa perladangan adalah kelompok desa-desa yang berada pada lingkungan fisik wilayah berupa daerah dataran sampai perbukitan namun

ketersediaan air relatif terbatas , sehingga pemanfaatan lahan didominasi ladang dan pertanian lahan kering lainnya dan tanaman tahunan.

- Tipologi desa perkebunan adalah kelompok desa-desa yang berada pada lingkungan fisik wilayah baik dataran , perbukitan, maupun pegunungan dengan ketersediaan air bervariasi dan pemanfaatan lahan didominasi oleh tanaman perkebunan dan tanaman tahunan.
- Tipologi desa peternakan adalah kelompok desa-desa yang dapat berlokasi dimana saja yang sesuai untuk beternak dan ditandai dengan didominasi mata pencaharian penduduk sebagai peternak.
- Tipologi desa nelayan adalah kelompok desa-desa yang secara geografis berada di daerah pesisir/ pantai dan sebagian besar penduduknya bekerja sebagai nelayan dan atau petambak.
- Tipologi desa di hutan atau tepi hutan adalah kelompok desa-desa yang secara geografis berada di dalam atau di tepi hutan dan sebagian besar penduduknya bekerja sebagai petani atau pekebun, peternak dan pengrajin yang sebagian besar aktivitas sosial ekonomi yang dilakukan sangat dipengaruhi oleh potensi atau hasil hutan.
- Tipologi desa pertambangan/ galian adalah kelompok desa-desa yang memiliki potensi ekonomi di sektor pertambangan, yang ditandai dengan eksistensi deposit tambang baik berupa bahan galian golongan C, maupun golongan A dan B yang vital dan strategis.

- Tipologi desa kerajinan dan industri kecil adalah kelompok desa yang memiliki potensi ekonomi di sektor industri kecil dan kerajinan sebagai hasil pengolahan potensi local setempat dan sebagian besar penduduknya bekerja sebagai pengrajin rumah tangga atau sebagai pekerja di industri kecil.
  - Tipologi desa industri sedang dan besar adalah kelompok desa-desa yang di dalamnya terdapat kegiatan ekonomi industri sedang dan besar yang sangat mempengaruhi kehidupan desa sehingga sebagian besar penduduknya bekerja sebagai pegawai atau buruh pada industri tersebut.
  - Tipologi desa pariwisata adalah kelompok desa-desa yang memiliki potensi daya Tarik wisata (baik wisata alam maupun budaya) maupun fasilitas pendukungnya sehingga sebagian besar dinamika kehidupan sosial ekonomi masyarakat tergantung kepada kegiatan wisata tersebut.
  - Tipologi desa jasa dan perdagangan adalah kelompok desa-desa yang umumnya berada di wilayah perkotaan yang memiliki potensi kegiatan jasa dan perdagangan yang sangat beragam, baik yang bersifat formal dan informal.
- 5) Tipologi Desa Berdasarkan Tingkat Perkembangan (Muta'Ali, 2016) yaitu: Berdasarkan Instruksi Menteri Dalam Negeri No. 11 Tahun 1972 tentang pelaksanaan Klasifikasi dan Tipologi Desa di Indonesia memiliki ciri-ciri tingkat perkembangan desa swadaya, desa swakarsa, dan desa swasemba :
- a) Desa Swadaya memiliki Karakteristik Desa yaitu :

- Lebih dari 50% penduduk bermata pencaharian di sektor primer (berburu menangkap ikan dan bercocok tanam secara tradisional).
  - Produksi desa sangat rendah di bawah 50 juta rupiah pertahun.
  - Adat istiadat masih mengikat kuat.
  - Pendidikan dan keterampilan rendah, kurang dari 30% yang lulus sekolah dasar.
  - Prasarana masih sangat kurang.
  - Kelembagaan formal maupun informal kurang berfungsi dengan baik.
  - Swadaya masyarakat masih sangat rendah sehingga kerap kali pembangunan desa menunggu instruksi dari atas
- b) Desa Swakarsa memiliki karakteristik desa yaitu :
- Mata pencaharian penduduk mulai bergeser dari sektor primer ke industri, penduduk desa mulai menerapkan teknologi pada usaha taninya, kerajinan dan sektor skunder mulai berkembang.
  - Produksi desa masih pada tingkat sedang yaitu 50-100 juta rupiah setiap tahun.
  - Kelembagaan formal dan informal mulai berkembang, ada 4-6 lembaga yang hidup.
  - Keterampilan masyarakat dan pendidikannya pada tingkat sedang 30-60% telah lulus .
  - SD bahkan ada beberapa yang telah lulus sekolah lanjutan.

- Fasilitas dan prasarana mulai ada meski tidak lengkap, paling tidak ada 4-6 sarana umum yang tersedia di masyarakat.
- Swadaya masyarakat dan gotong-royong dalam pembangunan desa mulai tampak meski tidak sepenuhnya.

c) Desa Swasembada memiliki Karakteristik Desa yaitu :

- Mata pencaharian penduduk sebagian besar di sektor jasa dan perdagangan atau lebih dari 55% penduduk bekerja di sektor tertier.
- Produksi Desa tinggi dengan penghasilan usaha diatas 100 juta rupiah setiap tahun.
- Adat istiadat tidak mengikat lagi meskipun sebagian masyarakat masih menggunakannya.
- Kelembagaan formal dan informal telah berjalan sesuai fungsinya dan telah ada 7-9 lembaga yang hidup.
- Keterampilan masyarakat dan pendidikannya pada tingkat 60% telah lulus SD sekolah lanjutan bahkan ada beberapa yang telah lulus perguruan tinggi.
- Fasilitas dan prasarana mulai lengkap dan baik.
- Penduduk sudah memiliki inisiatif sendiri melalui Swadaya dan gotong-royong dalam pembangunan Desa

### ***C. Definisi dana desa***

Menurut Undang-undang No. 6 Tahun 2014 dana Desa adalah dana yang bersumber dari anggaran pendapatan dan belanja negara yang diperuntukkan bagi desa yang ditransfer melalui anggaran pendapatan dan belanja daerah kabupaten/kota dan digunakan untuk membiayai penyelenggaraan pemerintahan, pelaksanaan, pembangunan, pembinaan kemasyarakatan, dan pemberdayaan masyarakat. Alokasi Dana Desa adalah dana perimbangan yang diterima kabupaten/kota dalam Anggaran Pendapatan dan Belanja Daerah kabupaten/kota setelah dikurangi Dana Alokasi Khusus.

Dana Desa (DD), desa berpeluang untuk mengelola pembangunan, pemerintahan dan sosial kemasyarakatan desa secara otonom. Dana Desa akan mendorong peningkatan taraf hidup dan kesejahteraan masyarakat desa apabila diaktifkan secara intensif dan efektif. Pembangunan pedesaan sebagai sasaran pembangunan, guna untuk mengurangi berbagai kesenjangan desa dan kota dan peningkatan perekonomian di Desa. Pemberian Dana Desa merupakan wujud dari pemenuhan hak desa untuk menyelenggarakan otonominya agar tumbuh dan berkembang. Pertumbuhan desa yang berdasarkan keanekaragaman, partisipasi dan demokratisasi, pemberdayaan masyarakat. Peran pemerintah desa ditingkatkan dalam memberikan pelayanan dan kesejahteraan masyarakat serta mempercepat pembangunan dan pertumbuhan ekonomi dan wilayah (Tangkumahat & Panelewen & Mirah, 2017).

Pada Tahun 2005 pemerintah mengeluarkan kebijakan Alokasi Dana Desa (ADD), yang ditandai dengan terbitnya Peraturan Pemerintah Nomor 72 Tahun 2005, yang menyebutkan bahwa desa adalah kesatuan masyarakat hukum yang memiliki batas-batas wilayah yang berwenang untuk mengatur kepentingan masyarakat setempat, berdasarkan asalusul dan adat istiadat setempat yang diakui dan dihormati dalam sistem Pemerintahan Negara Kesatuan Republik Indonesia. Dan pemerintahan desa berdasarkan PP No. 72 Tahun 2005 adalah penyelenggaraan urusan pemerintahan oleh Pemerintahan Desa dan Badan Permusyawaratan Desa dalam mengatur dan mengurus kepentingan masyarakat setempat berdasarkan asalusul dan adat-istiadat setempat yang diakui dan dihormati dalam sistem Pemerintahan Negara Kesatuan Republik Indonesia. Tahun 2005 tentang Pedoman Alokasi Dana Desa (ADD) dari pemerintah Kabupaten/Kota kepada pemerintah Desa yang intinya berisi mengenai prosedur pelaksanaan alokasi dana desa. Untuk menindaklanjuti PP Nomor 72 Tahun 2005 tentang Desa serta Surat Edaran Mendagri Nomor 140/640/SJ tentang Pedoman (Tangkumahat & Panelewen & Mirah, 2017).

Peraturan Pemerintahan Republik Indonesia Nomor 43 Tahun 2014 tentang Peraturan Pelaksanaan Undang-Undang Nomor 6 Tahun 2014 tentang desa. Pemerintah daerah mempunyai kewenangan yang lebih luas dalam pengelolaan daerahnya. Salah satu bentuk kepedulian pemerintah terhadap pengembangan wilayah pedesaan adalah pemerintah mengalokasikan Dana Desa dalam anggaran pendapatan dan belanja negara setiap tahun anggaran yang diperuntukkan bagi desa yang ditransfer melalui anggaran pendapatan dan belanja daerah kabupaten/kota untuk



pembangunan wilayah pedesaan, yakni dalam bentuk Alokasi Dana Desa (ADD). Inilah yang kemudian melahirkan suatu proses baru tentang desentralisasi desa diawali dengan digulirkannya Alokasi Dana Desa (ADD). Alokasi Dana Desa (ADD) sebagaimana dimaksud pada ayat (1) paling sedikit 10% (sepuluh perseratus) dari dana perimbangan yang diterima kabupaten/kota dalam anggaran pendapatan dan belanja daerah (APBD) setelah dikurangi dana alokasi khusus (Ainurrohma, 2015).

Akuntabilitas dalam pemerintah desa sebagaimana yang diungkapkan oleh Sukasmanto *dalam* Sumpeno (2011) yaitu melibatkan kemampuan pemerintah desa untuk mempertanggungjawabkan kegiatan yang dilaksanakan dalam kaitannya dengan masalah pembangunan dan pemerintahan desa. Pertanggungjawaban yang dimaksud menyangkut masalah finansial yang terdapat dalam APBDes dengan alokasi dana desa sebagai salah satu komponen didalamnya. Fungsi akuntabilitas lebih luas bukan hanya sekedar ketaatan kepada peraturan perundangan yang berlaku. Akan tetapi, fungsi akuntabilitas tetap memperhatikan penggunaan sumber daya secara bijaksana, efisien, efektif, dan ekonomis. Penyelenggaraan pemerintahan maupun penyelenggaraan perusahaan harus menekankan tujuan utama dari akuntabilitas, agar setiap pengelola atau manajemen dapat menyampaikan akuntabilitas keuangan dengan membuat laporan keuangan (Ainurrohma, 2015).

Pengelolaan ADD menurut Peraturan Menteri Dalam Negeri Nomor 37 Tahun 2007 tentang pedoman Pengelolaan keuangan Desa pada pasal 20, adalah pengelolaan ADD merupakan satu kesatuan dengan pengelolaan keuangan Desa yakni

keseluruhan kegiatan yang meliputi perencanaan, penganggaran, penatausahaan, pelaporan, pertanggung-jawaban dan pengawasan keuangan Desa.

Tujuan adanya ADD dalam peraturan Menteri dalam Negeri Nomor 37 Tahun 2007 tentang pengelolaan keuangan Desa adalah :

1. Menanggulangi kemiskinan dan mengurangi kesenjangan.
2. Meningkatkan Perencanaan dan penganggaran pembangunan di tingkat Desa dan Pemberdayaan masyarakat.
3. Meningkatkan pembangunan Infrastruktur Perdesaan Meningkatkan Pengalaman nilai-nilai, keagamaan, sosial budaya dalam rangka mewujudkan peningkatan sosial.
4. Meningkatkan Ketentraman dan ketertiban masyarakat.
5. Meningkatkan pelayanan pada masyarakat Desa dalam rangka pengembangan kegiatan sosial dan ekonomi masyarakat.
6. Mendorong peningkatan keswadayaan dan gotong royong masyarakat.
7. Meningkatkan pendapatan Desa dan masyarakat Desa melalui badan usaha milik Desa (BUMD)

Dalam Surat Edaran Menteri Dalam Negeri Nomor 140/640/SJ Tahun 2005 tanggal 22 Maret 2005 tentang Pedoman alokasi dana desa dari Pemerintah kabupaten/kota kepada Pemerintah Desa adapun tujuan pelaksanaan alokasi dana desa antara lain meliputi (Saputra, 2016) :

1. Meningkatkan penyelenggaraan pemerintah desa dalam melaksanakan pelayanan pemerintah, pembangunan dan kemasyarakatan sesuai dengan kewenangannya.

2. Meningkatkan kemampuan lembaga kemasyarakatan di desa dalam perencanaan, pelaksanaan dan pengendalian pembangunan secara partisipatif sesuai dengan potensi yang dimiliki.
3. Meningkatkan pemerataan pendapatan, kesempatan kerja dan kesempatan berusaha bagi masyarakat desa serta dalam rangka pengembangan kegiatan sosial ekonomi masyarakat.
4. Mendorong peningkatan partisipasi swadaya gotong royong masyarakat.

Dalam pelaksanaan alokasi dana desa, Dalam Surat Edaran Menteri Dalam Negeri Nomor 140/640/SJ Tahun 2005 tanggal 22 Maret 2005 pemerintah desa ternyata masih memiliki keterbatasan-keterbatasan tertentu khususnya pada pengelolaan pemerintahannya, keterbatasan yang dimaksud tersebut, Wasistiono dan Tahir (2006:96) menyatakan bahwa unsur kelemahan yang dimiliki oleh pemerintahan desa pada umumnya (Yudha, 2018) yaitu :

1. Kualitas sumber daya aparatur yang dimiliki desa pada umumnya masih rendah.
2. Belum sempurnanya kebijakan pengaturan tentang organisasi pemerintah desa, sejak dikeluarkan Peraturan Pemerintah Nomor 72 Tahun 2005 tentang desa, masih diperlukan beberapa aturan pelaksana baik sebagai pedoman maupun sebagai operasional.
3. Rendahnya kemampuan perencanaan di tingkat desa, sering berakibat pada kurangnya sinkronisasi antara *output* (hasil/keluaran) implementasi kebijakan dengan kebutuhan masyarakat yang merupakan *input* dari kebijakan.

4. Sarana dan prasarana penunjang operasional administrasi pemerintah masih sangat terbatas, selain mengganggu efisiensi dan efektivitas pelaksanaan pekerjaan, juga berpotensi menurunkan motivasi aparat pelaksana, sehingga pada akhirnya menghambat pencapaian tujuan, tugas, dan pekerjaan.

Dana desa mulai diberlakukan sejak Tahun 2015 setelah terbitnya UU Nomor 6 Tahun 2014 tentang desa dan peraturan pemerintah Nomor 60 Tahun 2014 tentang dana desa yang bersumber dari APBN. Namun sebelum adanya anggaran dana desa, disetiap desa sudah menerima Alokasi Dana Desa (ADD) namun jumlahnya tergolong kecil karena hitungan ADD didapat dari pembagian dana perimbangan yang diterima pemerintah daerah kabupaten/kota paling sedikit 10% setelah dikurangi dana alokasi khusus. Jadi untuk pembangunan fisik belum terlihat kemajuannya sebab ADD itupula dibagi untuk membiayai operasional, kegiatan non fisik dan kegiatan fisik. Saat ini pemerintah desa dapat merasakan bantuan keuangan yaitu ADD, dana desa dan dana bagi hasil pajak dan retribusi. Dana desa langsung ditransfer pemerintah pusat melalui APBD kabupaten/kota dan ditransfer dari pemerintah kabupaten/kota ke APBD. Pengelola Dana Desa adalah dilaksanakan oleh tim pelaksana yang menjadi pemegang kekuasaannya adalah hukum tua/kepala desa, sekretaris desa berfungsi sebagai koordinator pelaksana teknis pengelolaan keuangan desa (PTPKD) dan bendahara dijabat oleh staf pada urusan keuangan desa serta kepala seksi bertindak selaku pelaksana kegiatan sesuai bidangnya. Melalui Dana Desa (DD), desa berpeluang untuk mengelola pembangunan, pemerintahan dan sosial kemasyarakatan desa secara otonom. Dana desa akan mendorong peningkatan

taraf hidup dan kesejahteraan masyarakat desa apabila diaktifkan secara intensif dan efektif. Pembangunan pedesaan sebagai sasaran pembangunan, guna untuk mengurangi berbagai kesenjangan desa dan kota dan peningkatan perekonomian di Desa. Pemberian dana desa merupakan wujud dari pemenuhan hak desa untuk menyelenggarakan otonominya agar tumbuh dan berkembang. Pertumbuhan desa yang berdasarkan keanekaragaman, partisipasi dan demokratisasi, pemberdayaan masyarakat. Peran pemerintah desa ditingkatkan dalam memberikan pelayanan dan kesejahteraan masyarakat serta mempercepat pembangunan dan pertumbuhan ekonomi dan wilayah (Tangkumahat & Panelewen & Mirah, 2017).

Salah satu contoh keterbatasannya yaitu rendahnya partisipasi masyarakat desa dalam pengelolaan alokasi dana desa, selain itu ada pada kemampuan pengelola alokasi dana desa baik dari unsur pemerintah desa maupun lembaga kemasyarakatan di Desa dalam perencanaan, pelaksanaan, dan pertanggungjawaban kegiatan yang belum baik, sehingga akan berdampak pada keterlambatan pencairan dan pelaksanaan kegiatan yang bersumber dari alokasi dana Desa (Friska, 2017).

#### **D. Pengembangan Wilayah perdesaan**

##### **1. Pengertian Pengembangan Wilayah**

Pengembangan wilayah (*Regional Development*) adalah upaya Untuk memacu perkembangan sosial ekonomi, mengurangi kesenjangan wilayah dan menjaga kelestarian lingkungan hidup. Wilayah dapat didefinisikan sebagai unit geografis dengan batas-batas spesifik tertentu di mana komponen-komponen wilayah tersebut satu sama lain saling berinteraksi secara fungsional. Sehingga batasan wilayah

tidaklah selalu bersifat fisik dan pasti tetapi seringkali bersifat dinamis. Komponen-komponen wilayah mencakup komponen biofisik alam, sumberdaya buatan (infrastruktur), manusia serta bentuk-bentuk kelembagaan. Dengan demikian istilah wilayah menekankan interaksi antar manusia dengan sumberdaya-sumberdaya lainnya yang ada di dalam suatu batasan unit geografis tertentu (Rustiadi, et al, 2011).

## **2. Konsep Pengembangan Wilayah**

Pengembangan wilayah dilakukan untuk mencapai tujuan pengembangan wilayah yang mencakup aspek-aspek pertumbuhan, pemerataan dan keberlanjutan yang berdimensi lokasi alam ruang dan berkaitan dengan aspek sosial ekonomi wilayah. Pengembangan suatu wilayah biasanya ditandai dengan adanya pembangunan. Pembangunan secara sederhana diartikan sebagai "perubahan yang direncanakan" (*planned change*). Pembangunan juga harus dipandang sebagai suatu proses dimana terdapat saling keterkaitan dan saling mempengaruhi antara faktor-faktor yang menyebabkan terjadinya perkembangan (Ratih, 2018).

Dalam mengembangkan suatu wilayah, ada 2 faktor yang menyebabkan wilayah tersebut bisa berkembang (Muta'Ali, 2016) yaitu :

- a. Faktor Internal terdiri dari potensi wilayah yang berupa Sumber Daya Alam (SDA), Sumber Daya Manusia (SDM) dan Sumber Daya Buatan (SDB).
- b. Faktor Eksternal dari globalisasi ekonomi dan kerjasama ekonomi antarnegara, faktor eksternal ini membutuhkan ruang dan prasarana wilayah untuk dapat memanfaatkan lahan yang terbatas agar dapat berkembang dengan baik.

### **3. Pengembangan kawasan wilayah yang strategis**

Konsep pengembangan wilayah di Indonesia lahir dari suatu proses iteratif yang menggabungkan dasar-dasar pemahaman teoritis dengan pengalaman-pengalaman praktis sebagai bentuk penerapannya yang dinamis, dimana konsep pengembangan wilayah di Indonesia merupakan penggabungan dari berbagai teori dan model yang senantiasa berkembang dan telah diujiterapkan yang kemudian dirumuskan kembali menjadi suatu model pendekatan yang disesuaikan dengan kondisi dan kebutuhan pembangunan di Indonesia. Pengembangan wilayah merupakan upaya untuk memacu perkembangan sosial ekonomi, mengurangi kesenjangan antarwilayah, dan menjaga kelestarian lingkungan hidup pada suatu wilayah, kebijakan pengembangan wilayah sangat diperlukan karena kondisi fisik geografis, sosial, ekonomi dan budaya masyarakat yang sangat berbeda antara suatu wilayah dengan wilayah lainnya sehingga penerapan kebijakan pengembangan wilayah itu sendiri harus disesuaikan dengan kondisi, potensi, dan isu permasalahan di wilayah yang bersangkutan, serta merupakan hal yang mendasar dalam pembangunan suatu negara wilayah itu sendiri dapat didefinisikan sebagai unit geografis dengan batas-batas spesifik tertentu dimana komponen-komponen wilayah tersebut satu sama lain saling berinteraksi secara fungsional (Rustiadi et. al 2011).

Dalam implementasinya di daerah, konsep pengembangan kawasan strategis ekonomi seperti kawasan andalan dan kawasan ekonomi terpadu (KAPET) tidak secara efektif dikembangkan sehingga tidak pernah dapat diukur keberhasilannya. Tantangan kedepan adalah mengupayakan pengelolaan jalannya pembangunan

ekonomi daerah yang efektif dan efisien, dengan memanfaatkan seoptimal mungkin potensi wilayah, termasuk sumber daya alam dan sumber daya manusianya, sehingga menjadi kekuatan pendorong utama dalam melaksanakan pembangunan daerah, pembangunan dan pelayanan masyarakat yang dilaksanakan oleh pemerintah daerah (Muta'Ali, 2015). Kawasan strategis hakekatnya merupakan kawasan prioritas, sebagaimana dikemukakan (Muta'Ali, 2015) bahwa kawasan strategis prioritas memiliki ciri-ciri yaitu:

- a. Kawasan strategis yang pengembangannya mempunyai dampak nasional.
- b. Kawasan strategis yang di atasnya akan dikembangkan sektor strategis di atasnya membutuhkan lahan dalam skala besar.
- c. Kawasan strategis yang di atasnya akan dikembangkan sektor strategis dengan prioritas tinggi.
- d. Kawasan strategis yang memiliki prospek ekonomi cukup cerah dengan minat dan kecenderungan investasi swasta dan pemerintah cukup tinggi.
- e. Kawasan strategis yang dimaksudkan untuk memacu pembangunan wilayah yang terbelakang, miskin, dan kritis

#### **4. Teori pengembangan kawasan dalam pertumbuhan ekonomi dan regional**

**(Muta'Ali, 2015) yaitu:**

- a. Teori pertumbuhan ekonomi, menurut Kuznets (2007) pertumbuhan ekonomi adalah kenaikan jangka panjang dalam kemampuan suatu wilayah untuk menyediakan semakin banyak jenis barang dan jasa kepada penduduknya, kemampuan tersebut tumbuh sesuai dengan kemajuan



teknologi dan penyesuaian kelembagaan dan ideologis yang diperlukan. Pertumbuhan ekonomi pada dasarnya menggambarkan kenaikan taraf hidup masyarakat yang diukur dengan output riil total per kapita, dengan kata lain pertumbuhan ekonomi terjadi jika kenaikan output riil total melebihi tingkat pendapatan penduduk (Rustiadi *et.al*, 2011). Menurut Boediono, (1999) pertumbuhan ekonomi adalah proses kenaikan output perkapita dalam jangka panjang, dimana penekanan pada proses karena proses mengandung unsur dinamis (Muta'Ali, 2015). Kenaikan Produk domestic Bruto atau pendapatan nasional sangat ditentukan oleh intensitas penggunaan faktor produksi. Para teoritis menyatakan bahwa pertumbuhan ekonomi tidak hanya diukur dengan pertambahan PDB saja, tetapi juga diberi bobot yang bersifat immaterial seperti kenikmatan, kepuasan dan kebahagiaan dengan rasa aman dan tenteram yang dirasakan masyarakat luas. (Muta'Ali, 2015). Kuznets (1955) yang telah berjasa besar dalam memelopori analisis pola-pola pertumbuhan historis di Negara-negara maju mengemukakan pada tahap-tahap pertumbuhan awal, distribusi pendapatan cenderung memburuk, namun pada tahap-tahap berikutnya hal itu akan membaik (Muta'Ali, 2015).

b. Teori pertumbuhan regional, teori dikemukakan oleh *Harver Perloff dan lowdon Wingo, Jr*,(1961) dalam tulisannya *Natural Resources Endowment and Regional Economic Growth*. Teori Resource Endowment dari suatu wilayah menyatakan bahwa perkembangan ekonomi wilayah menyatakan bahwa perkembangan ekonomi wilayah dalam pembangunan bergantung

pada sumber daya alam yang dimiliki dan permintaan terhadap komoditas yang dihasilkan dari sumber daya itu (Muta'Ali, 2015).

- c. Teori Basis Ekspor (*Export Base Theory*) Dipelopori oleh *Douglas C. Nort* (1995) dan kemudian dikembangkan oleh Tiebout (1956) teori ini merupakan perluasan dari teori reources endowment, teori ini menjelaskan bahwa pertumbuhan jangka panjang wilayah bergantung pada kegiatan industri eksportnya (Muta'Ali, 2015).

#### **E. Program pembangunan Desa**

Menurut Adisasmita (2006:38) mengemukakan partisipasi masyarakat dapat didefinisikan sebagai keterlibatan dan pelibatan anggota masyarakat dalam pembangunan, meliputi kegiatan dalam perencanaan dan pelaksanaan (implementasi) program pembangunan. Adisasmita juga mengatakan peningkatan partisipasi masyarakat merupakan salah satu bentuk pemberdayaan masyarakat (social empowerment) secara aktif yang berorientasi pada pencapaian hasil pembangunan yang dilakukan dalam masyarakat pedesaan. Pemberdayaan masyarakat merupakan upaya pemanfaatan dan pengelolaan sumber daya masyarakat pedesaan secara lebih aktif dan efisien. Untuk Mendapatkan dukungan dan partisipasi yang kuat dari masarakat terhadap pembangunan desa, maka masyarakat harus dilibatkan dalam proses pengambilan keputusan termasuk pada tahapan perencanaan pembangunan desa, dengan demikian diharapkan akan timbul suatu rasa tanggung jawab bersama seluruh masyarakat desa terhadap pembangunan di Desa. Namun, untuk bisa berparttisipasi dalam pembangunan menurut Sari et.al (2016) masyarakat perlu

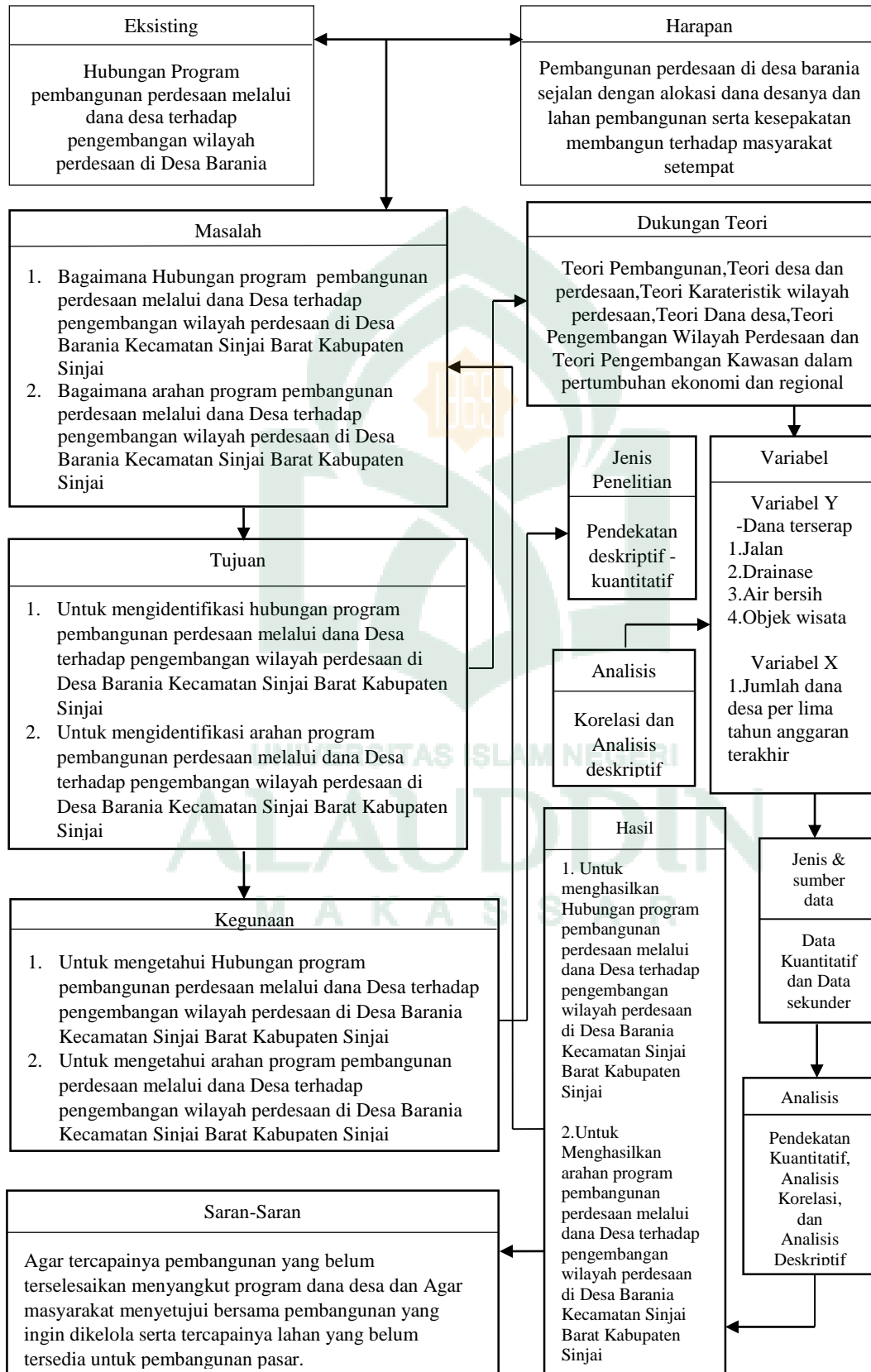
memiliki pemahaman yang luas tentang pembangunan partisipatif, khususnya dalam aspek perencanaan. Pemahaman masyarakat terhadap partisipasi dalam perencanaan sangat diperlukan dalam pembangunan partisipatif karena pemahaman terhadap perencanaan dalam pembangunan partisipatif akan menimbulkan suatu kesadaran masyarakat betapa pentingnya partisipasi masyarakat ( Susetiawan & Dc. Mulyono & Roniardian, 2018).

Terkait dengan pembangunan desa maka perlu pengkajian ulang terhadap strategi pembangunan perdesaan di masa lalu dan kemudian belajar dari pengalaman tersebut untuk memformulasikan suatu strategi baru yang diharapkan memperoleh hasil yang lebih baik di masa yang akan datang, dimana merupakan suatu keniscayaan. Isu penting berkenang dengan pembangunan perdesaan perlu di pahami dengan baik yaitu pembangunan perdesaan merupakan bagian dari pembangunan sosial ekonomi secara keseluruhan. Akses masyarakat terhadap sumber daya dipengaruhi oleh sistem ekonomi, sosial dan politik yang ada, oleh karena itu kita tidak dapat menjelaskan permasalahan perdesaan secara parsial hanya dengan menggunakan kerangka situasi perdesaan semata. Daerah miskin perdesaan dan penduduk perdesaan berada pada situasi marginal, mereka bukan merupakan bagian dari suatu sistem secara keseluruhan. Mereka jarang sekali berpartisipasi dalam proses pengambilan keputusan pembangunan akibatnya, banyak masyarakat perdesaan bersikap apatis terhadap program-program pembangunan yang dilakukan pemerintah. Oleh karena itu, pengertian pembangunan harus dipahami bukan sekedar pertumbuhan ekonomi saja. Pembangunan juga membutuhkan perubahan

infrastruktur sosial dan politik, hubungan-hubungan kemanusiaan, dan khususnya dalam struktur kekuasaan (Agustina & Hakim & Haryono, 2014).

Pembangunan Merupakan suatu sistem perubahan sosial yang saling berkaitan satu dengan yang lainnya. Pembangunan merupakan suatu proses yang dihasilkan dari suatu pemaduan berbagai elemen yang bertujuan didasarkan pada sistem nilai yang ada, sumber daya (alam maupun manusia), teknologi yang tersedia dan berbagai bentuk organisasi sosial dan politik oleh karena itu, jika salah satu elemen berubah maka keseluruhan sistem akan berubah pula. Dengan demikian, diharapkan bahwa pembangunan bukan saja untuk mewujudkan kesejahteraan materi tetapi juga lebih penting adalah pembangunan manusia seutuhnya. Membangun mental masyarakat merupakan masalah yang memerlukan pemikiran dan waktu. Hal ini menyangkut perubahan-perubahan pola pikir, sikap terhadap nilai, norma-norma maupun perubahan orientasi masa lampau ke masa nyata dan rasional dalam melaksanakan usaha dan memenuhi kebutuhan masyarakat atau mencari sasaran pembangunan. Artinya, yang perlu dipertahankan adalah nilai-nilai lokal yang terbukti berhasil dan bertahan mengangkat kondisi sosial ekonomi masyarakat desa tersebut (Agustina & Hakim & Haryono, 2014).

## F. Kerangka Pikir



## **BAB III**

### **METODE PENELITIAN**

#### ***A. Jenis Penelitian***

Jenis penelitian yang dilakukan adalah jenis penelitian yang menggunakan pendekatan deskriptif - kuantitatif. Penelitian ini merupakan metode penelitian yang berusaha menggambarkan dan menginterpretasikan objek sesuai dengan keberadaannya baik deskriptif maupun interpretasi angka, Penggunaan metode deskriptif bertujuan membuat deskripsi, gambaran atau lukisan secara sistematis faktual dan mengenai fakta-fakta, sifat-sifat serta hubungan antar fenomena yang diselidiki.

Metode deskriptif-kuantitatif digunakan untuk melaksanakan penelitian mengenai Hubungan Program Pembangunan Perdesaan melalui dana desa terhadap pengembangan wilayah perdesaan di Desa Barania Kecamatan Sinjai Barat Kabupaten Sinjai. Pendekatan ini dipilih agar suatu pembangunan perdesaan memiliki pengembangan wilayah melalui dana desa, dimana data yang diperoleh melalui angket dan interview yang dilakukan di lokasi penelitian dapat diperoleh dan dideskripsikan dalam sebuah gambaran yang mudah dipahami

#### ***B. Lokasi dan Waktu Penelitian***

##### **1. Lokasi Penelitian**

Penelitian ini dilaksanakan di Desa Barania Kecamatan Sinjai Barat Kabupaten Sinjai Studi ini dibatasi oleh program pembangunan melalui dana desa untuk mengembangkan wilayah Perdesaan. Penetapan lokasi tersebut didasarkan atas

pertimbangan bahwa di desa tersebut memiliki potensi pengembangan dalam pembangunan wilayah perdesaan yang dapat dikembangkan secara berkelanjutan.

## **2. Waktu Penelitian**

Waktu penelitian dilakukan berdasarkan lama waktu kegiatan penelitian dimulai dari melakukan pembuatan proposal, melakukan penelitian, kegiatan survey lapangan, pengumpulan data penelitian, sampai dengan perampungan hasil penelitian dan proses kegiatan penyelesaian penelitian. Waktu penelitian ini dilakukan selama 1 bulan yaitu bulan Desember sampai Januari 2020.

### ***C. Jenis dan Sumber Data***

#### **1. Jenis Data**

Untuk memperoleh hasil yang maksimal, maka dalam penelitian ini dibutuhkan data dan informasi yang relevan dengan penelitian. data yang menjelaskan kondisi lokasi penelitian dengan angka-angka yang dapat dikalkulasikan untuk mengetahui nilai yang diinginkan. Menurut jenisnya data berupa data kuantitatif

a. Data kuantitatif ,jenis data yang nilainya berbentuk angka atau numerik yang bisa langsung diolah dengan menggunakan metode perhitungan yang sederhana. Yang termasuk dalam jenis data kuantitatif dalam penelitian ini adalah:

- 1) Gambaran umum wilayah Kecamatan Sinjai Barat Kabupaten Sinjai yang meliputi data tentang luas wilayah, batas administratif dan pembagian wilayah administrasi Kecamatan Sinjai Barat Kabupaten Sinjai.
- 2) Gambaran Umum Desa Barania yang meliputi tentang luas wilayah, Batas administratif dan pembagian wilayah administratif, Anggaran keseluruhan dana

Desa Barania, kondisi perkembangan Desa Barania, dan Uraian pembangunan perdesaan melalui alokasi dana Desa Barania terhadap pengembangan wilayah seperti struktur pembangunan yaitu pembangunan objek wisata, dan Infrastruktur pembangunan yaitu perbaikan jalan, pengadaan drainase, pengadaan air bersih.

- 3) Anggaran dana desa setiap tahun anggaran dari lima Tahun terakhir (2015-2019) terhadap jumlah lokasi pembangunan untuk mengembangkan wilayah perdesaan di Desa Barania Kecamatan Sinjai Barat

## **2. Sumber Data**

Untuk memperoleh hasil yang maksimal dalam studi ini data dan informasi yang relevan dan lengkap, adapun jenis data terdiri atas:

- a. Data sekunder yaitu data yang diperoleh dari instansi yang terkait dengan kebutuhan data yang diperlukan. Adapun data sekunder dan instansi terkait yang dimaksud yaitu:

- 1) Gambaran umum wilayah Kecamatan Sinjai Barat Kabupaten Sinjai yang meliputi data tentang luas wilayah, batas administratif dan pembagian wilayah administrasi Kabupaten Sinjai yang diperoleh dari Kantor Badan Pusat Statistik (BPS).
- 2) Gambaran Umum Desa Barania yang meliputi tentang luas wilayah, Batas administratif dan pembagian wilayah administratif, anggaran keseluruhan dana Desa Barania, kondisi perkembangan Desa Barania, dan uraian pembangunan perdesaan melalui alokasi dana Desa Barania terhadap pengembangan wilayah



seperti struktur pembangunan yaitu pembangunan objek wisata, dan Infrastruktur pembangunan yaitu perbaikan jalan, pengadaan drainase, pengadaan air bersih yang diperoleh dari Kantor Camat Sinjai Barat Kabupaten Sinjai, Kantor Desa Kecamatan Sinjai Barat, Badan Perencanaan dan Pembangunan Daerah Kabupaten Sinjai, Dinas Perumahan Kawasan Permukiman dan Pertanahan Kabupaten Sinjai.

- 3) Data terhadap anggaran alokasi dana desa setiap Tahun anggaran dari lima Tahun terakhir Terhadap jumlah lokasi pembangunan untuk mengembangkan wilayah perdesaan di Desa Barania Kecamatan Sinjai Barat di Kantor Desa Sinjai Barat, Dinas Pemberdayaan Masyarakat dan Desa Kabupaten Sinjai, Dinas Pekerjaan Umum dan Penataan Ruang Kabupaten Sinjai, dan Kantor Badan Perencanaan Pembangunan Daerah (BAPPEDA).

#### ***D. Metode Pengumpulan Data***

Untuk mendapatkan data yang dibutuhkan dalam penulisan ini, maka dilakukan dengan cara:

1. Pengumpulan data primer yaitu melakukan survey lapangan atau data yang diperoleh secara langsung dari sumber aslinya (dari tangan pertama),dimana penulis melakukan hasil survey lapangan secara langsung dengan meneliti permasalahan yang ada di lapangan untuk pengembangan wilayahnya.

2. Pengumpulan data sekunder adalah data yang diperoleh dari sumber yang ada:

- Survey Institusional Tinjauan langsung di lapangan mengenai struktur dan infrastruktur yang mempengaruhi aktivitas pengembangan wilayah dan daerah sekitarnya.
- Dilakukan kunjungan di instansi terkait untuk mendapatkan data tertulis yang terdapat di instansi terkait seperti Kantor Camat, Badan Pusat Statistik, Kantor Desa, Kantor Bappeda dan instansi lainnya
- Studi Literatur dilakukan berkaitan dengan program pembangunan Desa Barania dan berbagai teori-teori yang berkaitan, Kajian yang dilakukan melalui buku-buku, jurnal ilmiah, skripsi, RTRWN dan RTRW serta studi pustaka lainnya.

#### ***E. Variabel Penelitian***

Variabel penelitian menurut Sugiyono (2006:60) adalah segala sesuatu yang berbentuk apa saja yang ditetapkan oleh peneliti untuk dipelajari sehingga diperoleh informasi tentang hal tersebut, kemudian ditarik kesimpulannya. Lebih lanjut Hatch dan Forhady (Sugiono, 2006:60) memaparkan secara teoritis variabel dapat didefinisikan sebagai atribut seseorang atau objek yang mempunyai “variasi” antara satu orang dengan lainnya atau suatu objek dengan objek yang lain. Adapun variabel yang digunakan dalam penelitian ini adalah:

**Tabel 1** Variabel Penelitian

Tujuan	Variabel	Objek yang diamati	Jenis data	Sumber data
Mengidentifikasi Pengaruh program pembangunan Perdesaan melalui dana Desa di Desa Barania Kecamatan Sinjai Barat	Pembangunan Perdesaan dilihat dari struktur dan infrastrukturnya	<ul style="list-style-type: none"> <li>• Program pembangunan terhadap objek wisata per unit/ dalam dana Desa yang terserap</li> <li>• Program pembangunan Perbaikan Jalan Lingkungan dalam dana Desa yang terserap</li> <li>• Program pembangunan terhadap pengadaan Drainase permanen dalam dana Desa yang terserap</li> <li>• Program pembangunan terhadap Pengadaan Air Bersih dalam dana Desa yang terserap</li> </ul>	Data kuantitatif	Data Sekunder
Mengidentifikasi arahan program pembangunan perdesaan melalui dana desa terhadap pengembangan wilayah perdesaan di Desa Barania Kecamatan Sinjai Barat	Anggaran Dana Desa (x)	Jumlah Dana Desa per lima tahun Anggaran terakhir (2015-2019) dalam setiap program pembangunan Desa yang telah terealisasi	Data kuantitatif	Data Sekunder

Sumber : penelitian Desa Barania Tahun 2020

1. Variabel bebas = x, yaitu perkembangan wilayah perdesaan dilihat dari program pembangunan
  - a. X = jumlah dana desa yang teralokasi perlima Tahun anggaran terakhir (2015-2019) dalam program pembangunan desa
2. Variabel terikat = y, yaitu program pembangunan desa untuk pengembangan wilayah perdesaan
  - Y<sup>1</sup> : pembangunan objek wisata.
  - Y<sup>2</sup> : Perbaikan jalan.
  - Y<sup>3</sup> : Pengadaan Drainase.
  - Y<sup>4</sup> : Pengadaan air bersih

#### **F. Metode Analisis Data**

Setelah pengumpulan data dilakukan dan data yang dibutuhkan tersedia, maka data diolah dengan menggunakan bahan analisa tertentu yang selanjutnya disebut dengan metode analisa data. Metode analisa data bertujuan untuk memecahkan suatu masalah, fenomena serta menetapkan pemecahan masalah tersebut yang biasanya berorientasi sebagai hasil akhir penelitian. Adapun teknis analisis yang akan digunakan dalam Hubungan program pembangunan perdesaan melalui dana desa terhadap pengembangan wilayah perdesaan di Desa Barania Kecamatan Sinjai Barat Kabupaten Sinjai, maka analisis yang digunakan dalam penelitian ini adalah:

##### **1. Analisis Korelasi**

Untuk menjawab rumusan masalah pertama digunakan analisis korelasi dalam menghubungkan skala liker dan menggunakan pendekatan kuantitatif yang bertujuan

untuk mengidentifikasi Hubungan dan arahan program pembangunan perdesaan melalui dana desa terhadap pengembangan wilayah perdesaan di Desa Barania Kecamatan Sinjai Barat Kabupaten Sinjai. Adapun persamaan dari analisis korelasi adalah sebagai berikut:

$$r = \frac{n \sum xy - \sum x \sum y}{\sqrt{n \sum x^2 - (\sum x)^2} \cdot \sqrt{n \sum y^2 - (\sum y)^2}} \quad (...i)$$

Keterangan:

- r : Nilai Korelasi
- x : Variabel Bebas (Independent Variable)
- y : Variabel Terikat (Dependent Variable)

Dengan Asumsi: ( Skala Licker)

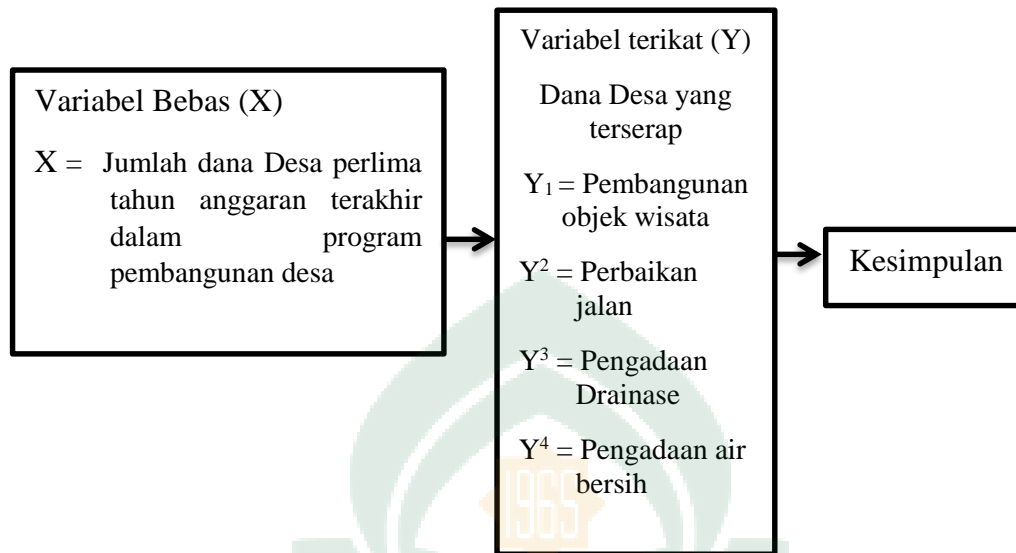
**Tabel 2** Intreptasi Nilai Persentasi Hasil Korelasi

Nilai	Sabutan
0,80 - 1,00	Hubungan sangat kuat
0,60 - 0,79	Hubungan kuat
0,40 - 0,59	Hubungan sedang
0,02 - 0,39	Hubungan lemah
0,00 - 0,19	Hubungan sangat lemah

sumber: *sugiono, 2005*

Dalam penelitian ini terdapat variabel terikat (Y), maka untuk menganalisis pengaruh variabel bebas (X) dengan menggunakan skema pada gambar berikut :

Skemanya yaitu :



## 2. Analisis Deskriptif kuantitatif

Untuk menjawab rumusan masalah kedua digunakan pendekatan kuantitatif dengan menggunakan analisis deskriptif kuantitatif, dimana metode ini yang bertujuan untuk menggambarkan secara sistematis dan faktual tentang fakta-fakta serta hubungan antara variabel yang diselidiki dengan cara mengumpulkan data, mengolah, menganalisis, menginterpretasi data dalam pengujian hipotesis statistik dan menyusun arahan pengembangan terkait dengan cara mengumpulkan data dari lima tahun terakhir terhadap pembangunan perdesaan dalam jumlah dana desa terhadap program pembangunan yang telah terserap/terrealisasikan terhadap jumlah alokasi dana Desa yang terdapat di Desa Barania yang akan di pecahkan dalam bentuk angka untuk pengembangan wilayah perdesaan di Desa Barania terhadap hubungan program pembangunan melalui dana Desa Barania Kecamatan Sinjai Barat Kabupaten Sinjai.

## G. Definisi Operasional

Untuk menyamakan persepsi tentang variabel-variabel yang digunakan dan menghindari terjadinya perbedaan penafsiran, maka dalam definisi operasional ini terdapat beberapa pengertian yang berkaitan dengan pokok pembahasan materi penelitian untuk dijadikan acuan, definisi tersebut adalah:

1. **Desa** yang mengacu kepada karakteristik masyarakat, desa bukan sekedar unit administratif, atau hanya permukiman penduduk, melainkan juga merupakan basis sumberdaya ekonomi, komunitas yang memiliki keragaman nilai-nilai lokal dan ikatan-ikatan sosial, ataupun basis pemerintahan yang mengatur dan mengurus sumberdaya dan komunitas tersebut, dimana di dalam wilayah desa tersebut memiliki ikatan untuk melakukan ikatan program pembangunan di Desa Barania .
2. **Perdesaan** yang dimana wilayah yang mempunyai kegiatan utama pertanian, termasuk pengelolaan sumberdaya alam dengan susunan fungsi kawasan sebagai tempat pemukiman pedesaan, pelayanan jasa, pemerintahan, pelayanan social, dan kegiatan ekonomi,serta paling utama pembangunan perdesaan dalam lingkup luas untuk kesejahteraan masyarakat yang belum terlaksana dalam wilayah perdesaan Barania.
3. **Dana Desa** yang bersumber dari APBN dan APBD yang diperuntukkan bagi desa yang ditransfer melalui anggaran belanja daerah kabupaten/kota. Dana ini digunakan untuk membiayai penyelenggaraan pemerintahan, pelaksanaan pembangunan, pembinaan kemasyarakatan dan pemberdayaan masyarakat desa, yang bertujuan untuk pelayanan public di Desa Barania, mengentaskan

kemiskinan, memajukan perekonomian masyarakat, mengatasi kesenjangan pembangunan antar desa dan memperkuat masyarakat desa sebagai subjek dari pembangunan di Desa Barania Kecamatan Sinjai Barat Kabupaten Sinjai.

- 4. Pembangunan** dimana program pembangunan perdesaan di Desa Barania membuat kehidupan yang lebih baik untuk setiap masyarakat setempat. Dimana pembangunan memiliki sebuah upaya yang dapat membawa masyarakat mengikuti sebuah proses untuk mencapai kehidupan yang lebih baik dan menjadi sebuah kondisi yang sangat baik dalam perkembangan ekonomi.
- 5. Infrastruktur** sebuah sistem fisik yang menyediakan sarana drainase, pengairan, transportasi, bangunan gedung dan fasilitas publik lainnya yang dibutuhkan untuk dapat memenuhi berbagai macam kebutuhan dasar manusia baik itu kebutuhan sosial maupun kebutuhan ekonomi, dalam lingkup infrastruktur termuat pula dalam penelitian ini mengenai tentang perbaikan jalan, pembuatan drainase, dan pengadaan air bersih.
- 6. Struktur** memiliki bagian-bagian yang membentuk bangunan. Pada prinsipnya, elemen struktur berfungsi untuk mendukung keberadaan elemen nonstruktur sehingga membentuk satu kesatuan dimana berhubungan terhadap struktur pembangunan desa barania yaitu pembangunan objek wisata.
- 7. Pengembangan wilayah** memacu perkembangan sosial ekonomi, mengurangi kesenjangan wilayah dan menjaga kelestarian lingkungan hidup. Dimana sebagai unit geografis dengan batas-batas spesifik tertentu di mana komponen-komponen wilayah tersebut satu sama lain saling berinteraksi secara fungsional. Sehingga



batasan wilayah di Desa Barania memiliki perkembangan wilayah yang menunjang progres pembangunan yang sangat baik untuk kedepannya serta menunjang kesejahteraan masyarakat.



## **BAB IV**

### **HASIL DAN PEMBAHASAN**

#### ***A. Gambaran Umum Kecamatan Sinjai Barat***

##### **1. Letak Geografis dan Administrasi**

Kecamatan Sinjai Barat merupakan salah satu Kecamatan dari 9 Kecamatan di Kabupaten Sinjai. Kecamatan Sinjai Barat berbatasan langsung dengan Kabupaten Gowa dan Kabupaten Bulukumba. Kecamatan Sinjai Barat terdiri dari 2 Kelurahan dan 7 Desa yaitu Kelurahan Balakia, Kelurahan Tassililu, Desa Gunung Perak, Desa Arabika, Desa Barania, Desa Bontolempangan, Desa Bonto Salama, Desa Turungan Baji, Dan Desa Terasa.

Semua desa/kelurahan yang ada di Kecamatan Sinjai Barat merupakan wilayah dataran tinggi dengan luas wilayah sekitar 16.010,9 ha . Klasifikasi desa/kelurahan di Sinjai Barat termasuk Desa Swakarya.. Kecamatan Sinjai Barat berada pada  $5^{\circ} 12' 38.2''$  LS  $-5^{\circ} 14' 11.2''$  LU dan  $119^{\circ} 59' 39.6''$  BB  $-120^{\circ} 00' 51.7''$  BT. Sementara secara geografis Kabupaten ini berbatasan langsung dengan:

- Sebelah Utara berbatasan Kabupaten Bone.
- Sebelah Timur berbatasan dengan Kecamatan Sinjai Tengah.
- Sebelah Selatan berbatasan dengan Kecamatan Sinjai Borong.
- Sebelah Barat berbatasan dengan Kabupaten Gowa

Sebagian besar penduduk di Kecamatan Sinjai Barat bermata pencaharian di bidang pertanian tanaman pangan, terutama padi dan hortikultura, serta perkebunan dan perternakan yaitu sapi perah. Dimana Kecamatan Sinjai Barat adalah salah satu daerah transportasi lokal yang paling terdekat dari Kabupaten

Sinjai menuju ke Provinsi Sulawesi Selatan sehingga Kecamatan Sinjai Barat menjadi panutan bagi masyarakat setempat dengan adanya lokasi yang sangat terdekat untuk menempuh jarak ke Provinsi yang terdekat baik dari pengemudi luar daerah maupun dalam daerah.

## 2. Kondisi Fisik Wilayah

### a. Topografi

Kecamatan Sinjai Barat memiliki ketinggian diantara 0-950 meter diatas permukaan laut, Kelurahan/Desa Bonto Salama, Turungan Baji, dan Terasa berada pada ketinggian sekitar 0-600 meter diatas permukaan laut. Kelurahan/Desa Bonto Lempangan berada pada ketinggian 0-750 meter diatas permukaan laut, dan Kelurahan/Desa Tassililu berada pada ketinggian 0-800 meter di atas permukaan laut, dan Kelurahan/Desa Arabika berada pada ketinggian 0-900 meter diatas permukaan laut, dan Kelurahan/Desa Barania berada pada ketinggian 0-925 meter di atas permukaan laut, Sementara Kelurahan/Desa Balakia dan Gunung Perak pada di titik tertentu ketinggiannya mencapai sekitar 950 meter diatas permukaan laut.

**Tabel 3** Luas Desa dan Jarak Dari Ibu kota Kecamatan dan Kabupaten Serta Ketinggian dari Permukaan Laut Tahun 2018

No.	Desa/ Kelurahan	Luas (Km <sup>2</sup> )	Jarak Dari (Km)		Ketinggian dari Permukan Air Laut (Meter)
			Ibu Kota Kecamatan	Ibu Kota Kabupaten	
1.	Gunung Perak	22,99	12	52	±950
2.	Balakia	3,70	4	58	±950
3.	Tassililu	5,44	1	55	±800
4.	Arabika	9,46	7	48	±900
5.	Barania	18,78	8	49	±925

No.	Desa/ Kelurahan	Luas (Km <sup>2</sup> )	Jarak Dari (Km)		Ketinggian dari Permukaan Air Laut (Meter)
			Ibu Kota Kecamatan	Ibu Kota Kabupaten	
6.	Bonto Lempangan	18,22	10	46	±750
7.	Bonto Salama	14,50	17	58	±600
8.	Turungan Baji	18,60	21	62	±600
9.	Terasa	23,84	20	61	±600
<b>Jumlah</b>		<b>135,53</b>	<b>100</b>	<b>489</b>	

Sumber : *Badan Pusat Statistik Kecamatan Sinjai Barat 2019*

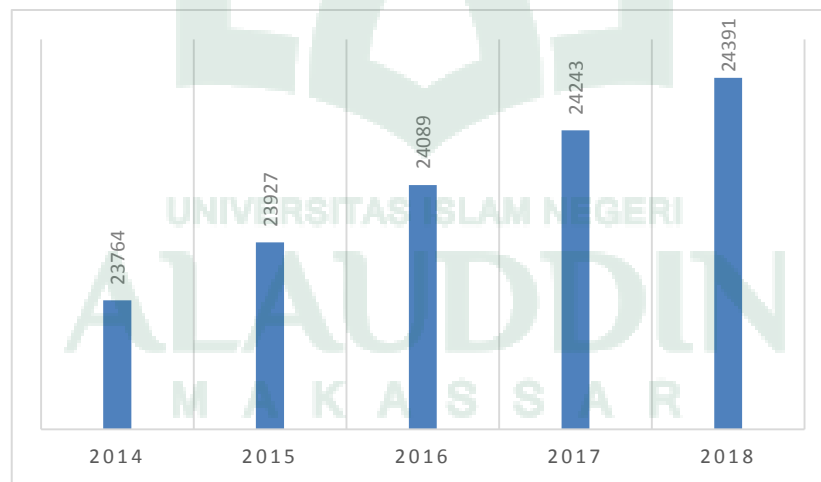
#### b. Demografi

Jumlah dan Pertumbuhan Penduduk berdasarkan data BPS Kecamatan Sinjai Barat, jumlah penduduk Kecamatan Sinjai Barat pada Tahun 2018 sekitar 24.391 jiwa. Kelurahan/Desa dengan jumlah penduduk terbanyak adalah Kelurahan Tassililu dengan jumlah penduduk pada Tahun 2018 sekitar 4.838 jiwa, sementara Kelurahan/Desa dengan jumlah penduduk paling sedikit Kelurahan Balakia dengan jumlah penduduk sekitar 1.186 jiwa. Pertumbuhan penduduk Kecamatan Sinjai Barat dalam rentang Tahun 2014-2018 mengalami pertumbuhan yang signifikan setiap tahunnya. Pada Tahun 2014 jumlah penduduk Kecamatan Sinjai Barat berjumlah sekitar 23.764 jiwa kemudian hingga tahun 2018 mengalami pertumbuhan sekitar 24.391 jiwa sehingga pada Tahun 2014-2018 mengalami pertumbuhan penduduk 24.391 jiwa. Untuk lebih jelasnya mengenai jumlah serta pertumbuhan penduduk Kecamatan Sinjai Barat dapat dilihat pada Tabel 4 dan gambar grafik 2 berikut:

**Tabel 4** Jumlah Penduduk Kecamatan Sinjai Barat Berdasarkan Kelurahan/Desa Tahun 2014-2018

No	Desa/Kelurahan	Tahun				
		2014	2015	2016	2017	2018
1	Gunung Perak	3096	3115	3133	3150	3167
2	Balakia	1178	1180	1182	1184	1186
3	Tassililu	4712	4744	4777	4808	4838
4	Arabika	2563	2580	2597	2613	2628
5	Barania	1954	1965	1975	1986	1996
6	Bonto Lempangan	2842	2844	2847	2849	1851
7	Bonto Salama	2945	2993	3040	3086	3129
8	Turungan Baji	1711	1722	1734	1744	1754
9	Terasa	2763	2784	2804	2823	2842
<b>Jumlah</b>		<b>23.764</b>	<b>23.927</b>	<b>24.089</b>	<b>24.243</b>	<b>24.391</b>

Sumber: BPS Kecamatan Sinjai Barat Dalam Angka tahun 2015-2019

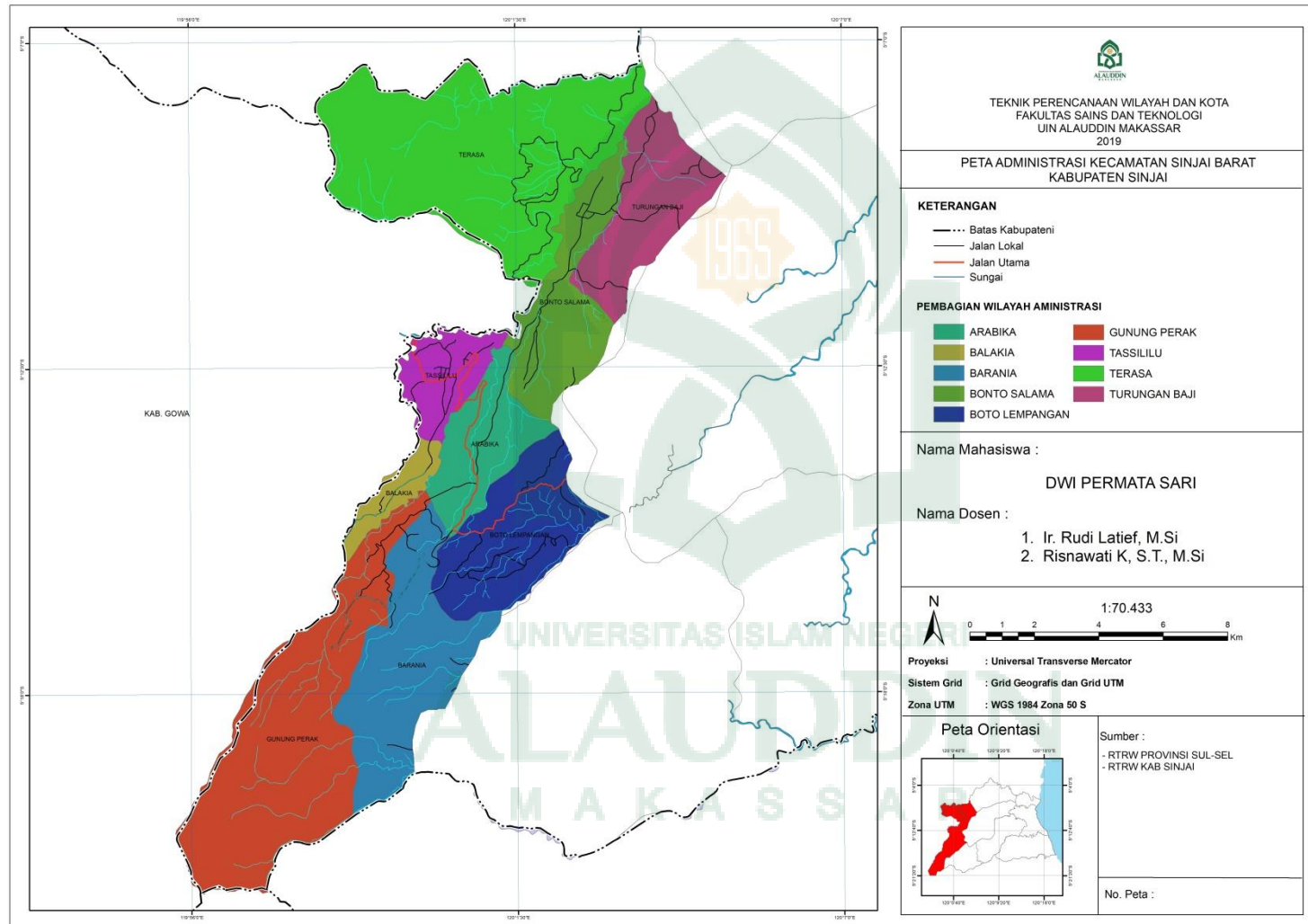


**Gambar 2** Grafik Pertumbuhan Penduduk Kecamatan Sinjai Barat Tahun 2014-2018  
(Sumber: Hasil olah data BPS Kecamatan Sinjai Barat Tahun 2015-2019)

Berdasarkan Tabel 4 dan gambar Garfik 2 bahwa Kecamatan Sinjai Barat memiliki grafik pertumbuhan penduduk Kecamatan Sinjai Barat dari Tahun 2014-2018, dimana jumlah penduduk dari Tahun 2014 jumlah penduduknya berjumlah 23.764 jiwa sedangkan pada Tahun 2015 jumlah penduduk Kecamatan Sinjai

Barat berjumlah 23.927 jiwa dan pada Tahun 2016 jumlah penduduknya yaitu 24.089 jiwa sedangkan pada Tahun 2017 jumlah penduduk Kecamatan Sinjai Barat berjumlah 24.243 jiwa dan pada Tahun 2018 memiliki jumlah penduduk berjumlah 24.391 jiwa, dimana pada gambaran grafik diatas bahwa pada Tahun 2014-2018 mengalami pertumbuhan penduduk yang meningkat.





## **B. Gambaran Umum Desa Barania**

### **1. Letak Geografis dan Administrasi**

Lokasi penelitian terletak di Desa Barania. Desa Barania merupakan bagian administrasi dari Kecamatan Sinjai Barat. Secara astronomi Desa Barania berada pada  $5^{\circ}29'54.112''$ –  $5^{\circ}42'43.315''$  LS dan  $120^{\circ}50'56,746''$  –  $120^{\circ}52'32,255''$  BT , Luas Desa Barania adalah sekitar  $18,78 \text{ Km}^2$  Kecamatan Sinjai Barat. Desa Barania terbagi dalam 3 dusun yaitu Dusun Mattirohalia, Dusun Kaddorobukua dan Dusun Pusanti, Sementara secara geografis desa ini berbatasan langsung dengan:

- Sebelah Utara berbatasan dengan Desa Arabika
- Sebelah Timur berbatasan dengan Desa Bonto Lempangan
- Sebelah Selatan berbatasan dengan Kawasan Hutan Lindung Desa Bontolempangan.
- Sebelah Barat berbatasan dengan Desa Gunung Perak

### **2. Demografi**

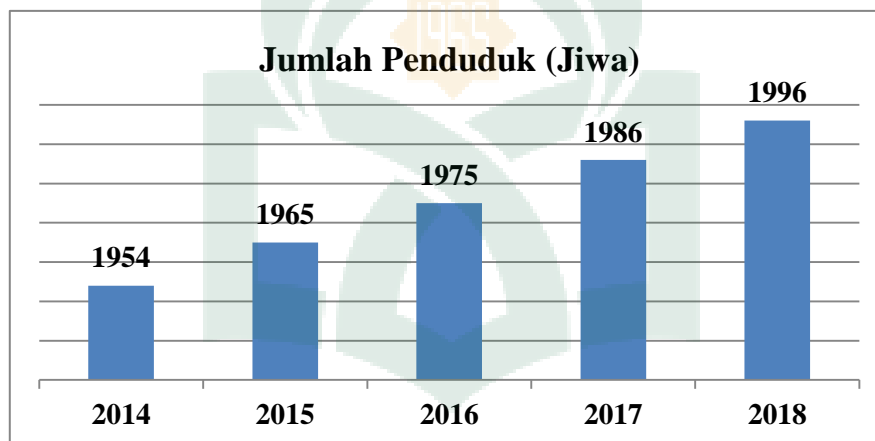
Jumlah dan Perkembangan penduduk di Lokasi Penelitian dalam kurung waktu 5 Tahun terakhir mengalami peningkatan. Dalam rentang waktu antara Tahun 2014 jumlah penduduk lokasi penelitan berjumlah sekitar 1.954 jiwa kemudian mengalami pertambahan sebanyak 42 jiwa sehingga pada Tahun 2018 jumlah penduduk lokasi penelitan menjadi 1.996 jiwa. Untuk lebih jelasnya dapat dilihat pada Tabel 5 dan gambar grafik 4 dan 5 berikut:



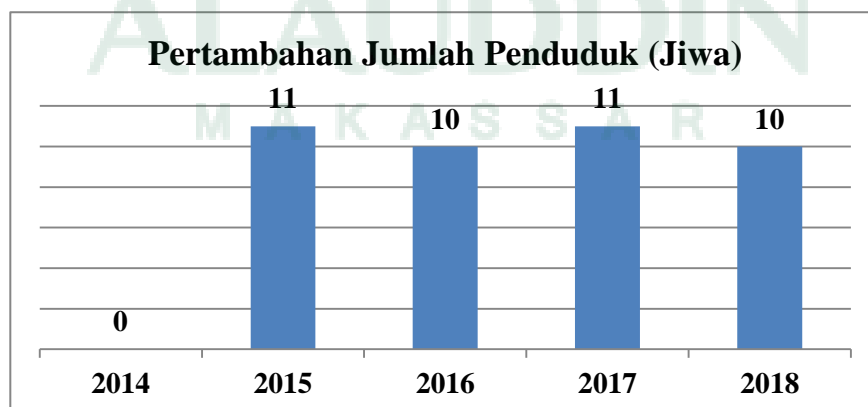
**Tabel 5** Jumlah dan Pertumbuhan Penduduk Desa Barania Tahun 2014-2018

Tahun	Jumlah Penduduk (Jiwa)	Pertambahan (jiwa)
2014	1.954	-
2015	1.965	11
2016	1.975	10
2017	1.986	11
2018	1.996	10
Jumlah		42

Sumber: BPS Kecamatan Sinjai Barat Dalam Angka Tahun 2015-2019

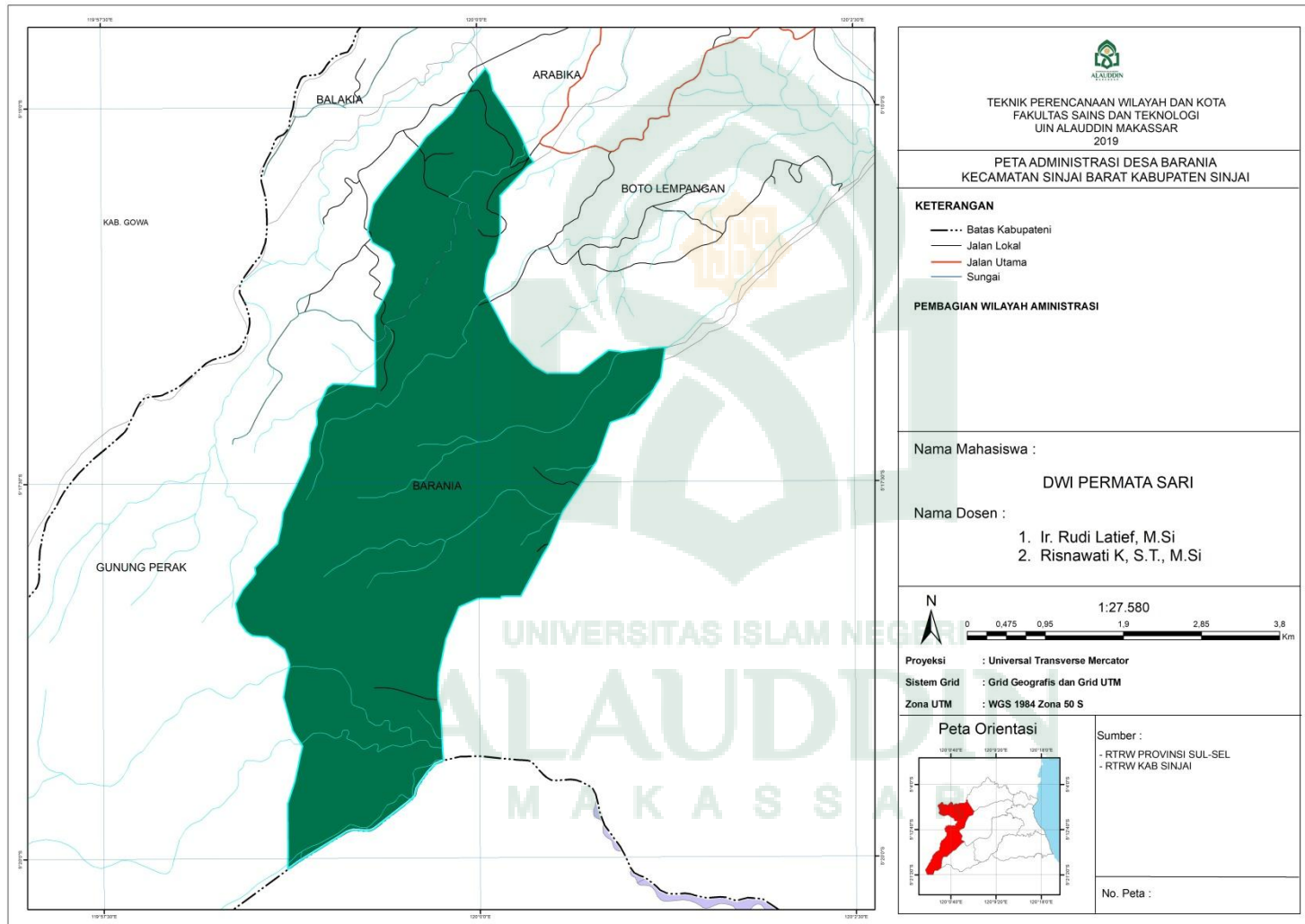


**Gambar 4** Grafik Jumlah Penduduk Desa Barania 2014-2018  
(Sumber: Hasil olah data BPS Kecamatan Sinjai Barat Tahun 2015-2019)



**Gambar 5** Grafik Pertambahan Jumlah Penduduk Desa Barania Tahun 2014-2018  
(Sumber: Hasil olah data BPS Kecamatan Sinjai Barat Tahun 2015-2019)

Dari Tabel 5 dan gambar grafik 4 dan 5 diatas menunjukkan bahwa pertumbuhan jumlah penduduk meningkat dan penambahan penduduk yang tidak seimbang, dimana telah kita lihat pada Tabel diatas bahwa pada Tahun 2014 dengan jumlah penduduk 1.954 jiwa ke Tahun 2015 memiliki jumlah penduduk sebesar 1.965 dan penambahan penduduknya sebesar 11 jiwa, sedangkan pada Tahun 2016 mengalami jumlah penduduk sebesar 1.975 jiwa dan penambahan penduduknya mengalami sebesar 10 jiwa dan pada Tahun 2017 jumlah penduduknya mengalami pertumbuhan penduduk sebesar 1.986 jiwa sedangkan penambahan penduduknya sebesar 11 jiwa, dan pada Tahun 2018 jumlah pertumbuhan penduduk yang semakin meningkat dengan jumlah 1.996 jiwa dan penambahan penduduknya sebesar 10 jiwa, dimana keseluruhan penambahan penduduk dari Tahun 2014-2018 berjumlah 42 jiwa penduduk di Desa Barania Kecamatan Sinjai Barat.



### 3. Anggaran Keseluruhan Dana Desa dan gaji aparatur Desa di Desa Barania per Tahun 2015-2019

Dana Desa Barania Memiliki jumlah keseluruhan dana yang diperoleh dari lima Tahun terakhir serta Gaji Aparatur Dana Desa dari Tahun 2015-2019, dimana di salurkan dari pemerintah daerah maupun pusat untuk desa ,tetapi di Desa Barania mengalami keterlambatan mengenai dana yang disalurkan kepada pemerintah oleh karena jumlah dana desa hanya satu kali dalam lima Tahun mendapatkan jumlah dana yang besar serta sebagian dana Desa disalurkan ke dalam gaji aparatur Desa Barania, untuk lebih jelasnya di lihat pada Tabel 6 sebagai berikut:

**Tabel 6** Dana Desa dan Gaji Aparatur Dana Desa Barania Tahun 2015-2019

No	Tahun	Dana Desa	Gaji Aparatur Desa
1	2015	Rp.284.827.176	Rp.50.000.000.00
2	2016	Rp.644.678.726	Rp.60.000.000.00
3	2017	Rp. 831.407.855	Rp.70.000.000.00
4	2018	Rp.854.020.800	Rp.75.000.000.00
5	2019	Rp. 1.022.440.000	Rp.75.000.000.00
Jumlah		Rp.3.637.374.557	Rp. 330.000.000.00

Sumber :Data Desa Barania Tahun 2020

Dana Desa Barania memperoleh dana dari pemerintah daerah melalui pusat dari Tahun 2015-2019, dimana dari Tahun 2015 memperoleh jumlah dana desa berkisar kurang lebih Rp 284.827.176 serta mengeluarkan gaji untuk aparatur Desa per Tahun sebesar Rp. 50.000.000.00 sedangkan di Tahun 2016 memperoleh jumlah dana desa Berkisar kurang lebih Rp.644.678.726 serta gaji aparatur Desa per Tahun sebesar Rp.60.000.000.00 dan di Tahun 2017 dana desa berjumlah Rp.831.407.855 serta gaji aparatur Desa per Tahun sebesar Rp.70.000.000.00 dan di Tahun 2018 jumlah dana desa Berjumlah kurang lebih Rp. 854.020.800 serta

gaji aparatur Desa per Tahun sebesar Rp.75.000.000.00 dan terakhir di Tahun 2019 jumlah dana desa yang diperoleh berkisar kurang lebih Rp. 1.022.440.000 serta pengeluaran gaji aparatur Desa sebesar Rp.75.000.000.00, dimana jumlah keseluruhan yang diperoleh untuk dana desa dari Tahun 2015-2019 sebesar Rp.3.637.374.557 dan gaji untuk aparatur Desa yang dikeluarkan dari dana Desa sebesar Rp.330.000.000.00.

#### **4. Kondisi Perkembangan Desa Barania**

- a. Perkembangan Program Pembangunan objek wisata air terjun dan objek wisata kampung galung

Objek wisata air terjun yang berada tepatnya di Dusun Mattirohalia Desa Barania Kecamatan Sinjai Barat memiliki destinasi wisata pertama di Desa Barania Tahun 2015, dimana menjadi pandangan dan keistimewaan di mata masyarakat setempat dan masyarakat luar daerah dan di Tahun 2016 dan 2017 adanya perbaikan pengadaan air bersih pada objek wisata air terjun, dimana objek wisata tersebut memiliki dampak negative bagi masyarakat yang melewati objek wisata itu di karenakan infrastruktur jalan yang sangat tidak memadai untuk menempuh jarak ke wisata tersebut , sehingga terlihatnya objek wisata yang sangat tidak berpenghuni oleh sebab itu dari informasi kepala Desa Barania akan di perbaiki akses jalan ke tempat wisata air terjun pada bulan maret Tahun 2020 dengan menggunakan anggaran dana Desa.

Pembangunan objek wisata kampung galung tepatnya berada di Dusun Pusanti Desa Barania Kecamatan Sinjai Barat memiliki dua destinasi wisata

unggulan Desa Barania yang dimana menjadi pandangan dan keistimewaan di bandingkan dengan desa dan kelurahan lainnya, sejak perencanaan pembangunan mulai Tahun 2015 dan di bangun/ dikembangkan di Tahun 2019 .Objek wisatanya dinamakan kampung galung, dimana objek wisata yang menawarkan suguhan panorama indah di antara deretan pematang-pematang galung (sawah), selain karena pemandangan yang indah di tempat ini juga terdapat gazebo yang berjejer rapi di tengah-tengah sawah yang pastinya akan semakin menambah keindahan panorama di tempat ini, dan terdapat pula kolam renang di dalam objek wisata tersebut. untuk lebih jelasnya lihat pada Tabel 7 dan gambar 7 sebagai berikut :

**Tabel 7** Dana desa dan Program pembangunan objek wisata Tahun 2015-2019

No	Tahun	Dusun	Program Pembangunan
1	2015	Mattirohalia	1 unit objek wisata air terjun
2	2016	Mattirohalia	Pengadaan 1 unit bak air bersih dalam objek wisata air terjun
3	2017	Mattirohalia	Perbaikan 1 unit air bersih dalam objek wisata air trjun
4	2018	Pusanti	mengadakan 5 unit fasilitas perbaikan dan penambahan gazebo objek wisata kampung galung
5	2019	Pusanti	objek wisata kampung galung dalam mengadakan 1 fasilitas kolam renang

Sumber :Data Desa Barania Tahun 2020



**Gambar 7** program pembangunan objek wisata air terjun dan kampung galung  
(Sumber : Dokumetasi Pribadi dan Survey Lapangan 2020)

#### b. Perkembangan Pembangunan dalam Perbaikan Jalan

Dalam penelitian ini jalan yang akan diteliti adalah jalan dengan lapis permukaan beton yang termasuk dalam kondisi baik dan sedang. Program pembangunan salah satunya perbaikan akses jalan umum, Kolektor, dalam lokal, maupun jalan lingkungan tepatnya di Desa Barania Kecamatan Sinjai Barat. Perbaikan jalan di Tahun 2015 di Dusun Mattirohalia pada jalan Mattirohalia ke kaddorobukua pada jalan lingkungan dengan Panjang 275 meter dan lebar 3 meter, dan di jalan perkebunan umum dengan Panjang 150 meter dan Lebar 3,5 meter, selanjutnya di jalan Kaddorobukua Lojjona dengan Panjang 150 meter dan Lebar 3,5 meter, sedangkan pada Tahun 2016 di Dusun Kaddorobukua pada perbaikan di jalan Tani Romang Silimboa dengan Panjang 318 meter dan Lebar 3 meter dan program pembangunan di jalan Markisa dengan panjang 208 meter dan Lebar 3 meter, dan di jalan mattirohalia ke kaddorobukua dengan panjang 300 meter dan lebar 3 meter, sedangkan di Tahun 2017 Dusun Kaddorobukua Perbaikan di jalan Mattirohalia ke Kaddorobukua dengan panjang 183 meter dan lebar 3 meter, dan di jalan perkebunan umum barania dengan panjang 150 meter dan lebar 3 meter, dan di jalan markisa dengan panjang 154 meter dan lebar 3 meter, selanjutnya di jalan Tani Bongkina dengan panjang 500 meter dan lebar 3 meter, sedangkan pada Tahun 2018 memiliki suatu program pembangunan perbaikan jalan di Dusun Pusanti pada jalan Tani Romang Silimboa dengan panjang 950 meter dan lebar 3,5 meter di ruas jalan lingkungan, sedangkan pada Tahun 2019 di Dusun Mattirohalia pada

perbaikan di Jalan Tani Bongkina dengan panjang 450 meter dan lebar 3 meter dan di jalan Pttiroang dengan panjang 900 meter dan lebar 3 meter, dan pada jalan Kaddorobukua ke Mattirohalia dengan panjang 200 meter dan lebar 3 meter, dimana arahan informasi pada bulan maret Tahun 2020 akan di lanjutkan kembali perbaikan jalan di Dusun Mattirohalia. untuk lebih jelasnya lihat pada Tabel 8 dan gambar 8 sebagai berikut:

**Tabel 8** Dana desa dan Program pembangunan jalan Tahun 2015-2019

No	Tahun	Dusun	Program Pembangunan
1	2015	Mattirohalia	Perbaikan jalan Mattirohalia ke kaddorobukua ( P :275 meter x L : 3 meter) dan jalan perkebunan umum ( P: 150 meter dan L : 3,5 meter) dan di jalan kaddorobukua lojjona (P: 150 meter x L : 3,5 meter)
2	2016	Kaddorobukua	Perbaikan jalan Tani Romang Silimboa ( P : 318 meter x L : 3 meter) dan jalan markisa (P: 208 meter x L : 3 meter) dan jalan mattirohalia ke kaddorobukua ( P: 300 meter x L: 3 meter)
3	2017	Kaddorobukua	Perbaikan jalan Mattirohalia ke Kaddorobukua (P :183 meter x L: 3 Meter) dan jalan perkebunan umum barania ( P: 150 meter x L: 3 meter) dan jalan markisa (P: 154 meter x L: 3 meter) Dan di jalan Tani Bongkina (P: 500 meter x L: 3 meter)
4	2018	Pusanti	Perbaikan Jalan Tani Romang Silimboa (P: 950 meter x L : 3,5 meter)
5	2019	Mattirohalia	Perbaikan Jalan Tani Bongkina (P: 450 meter x L : 3 meter) dan di jalan Pttiroang (P: 900 meter x L: 3 meter), dan di jalan Kaddorobukua ke Mattirohalia (P: 200 meter x L: 3 meter)

Sumber: *Data Desa Barania Tahun 2020*





**Gambar 8** program pembangunan jalan Lingkungan Desa Barania  
(Sumber : Dokumetasi Pribadi dan Survey Lapangan 2020)

#### c. Perkembangan Pembangunan dalam Pengadaan Jaringan Drainase

Permasalahan drainase semakin meningkat pula pada umumnya melampaui kemampuan penyediaan prasarana dan sarana perkotaan. Akibatnya permasalahan banjir atau genangan semakin meningkat pula, Pada umumnya penanganan sistem drainase di Indonesia masih bersifat parsial, sehingga tidak menyelesaikan permasalahan banjir dan genangan secara tuntas. Maka dari permasalahan tersebut di Desa Barania Kecamatan Sinjai Barat memiliki program pengadaan/perbaikan drainase permanen, pengadaan drainase tersebut salah satunya pada Tahun 2015 di Dusun Pusanti dengan pengadaan talud drainase di jalan Tani Bongkina dengan panjang 30 meter dan lebar 50 cm dan tinggi 1,6 meter, dan Tahun 2016 di Dusun Mattirohalia pada Pengadaan drainase di jalan perkebunan dengan panjang 110 meter dan lebar 50 cm dan tinggi 1 meter, selanjutnya pada Tahun 2017 di Dusun Pusanti dengan Pengadaan drainase di jalan Bongkina dengan panjang 125 meter dan lebar 50 cm dan tinggi 1,1 meter, sedangkan pada Tahun 2018 tepatnya di jalan Mattirolia Dusun Pusanti dengan panjang drainase sekitar 6.900 meter, lebar 1 meter dan tinggi 1 meter, terakhir pada Tahun 2019 tepatnya di jalan Perkebunan Dusun

Mattirohalia dengan panjang drainase 120 meter dan lebar 50 cm dan tinggi 1,2 meter. Untuk lebih jelasnya lihat pada Tabel 9 dan gambar 9 sebagai berikut:

**Tabel 9** Program pembangunan pengadaan drainase Tahun 2015-2019

No	Tahun	Dusun	Program Pembangunan
1	2015	Pusanti	Pengadaan talud drainase di jalan Tani Bongkina (P:30 meter x L: 50 cm x T :1,6 meter)
2	2016	Mattirohalia	Pengadaan drainase/ Talud drainase di jalan perkebunan (P:110 meter x L :50 cm x T: 1 meter)
3	2017	pusanti	Pengadaan drainase/ Talud Drainase di jalan bongkina (P: 125 meter x L : 50 cm x T: 1,1 meter)
4	2018	Pusanti	Pengadaan drainase/ Talud Drainase di jalan mattirolia (P: 6.900 meter x L : 1 cm x T: 1 meter)
5	2019	Mattirohalia	Pengadaan drainase/ Talud Drainase di jalan perkebunan (P:120 meter x L : 50 cm x T: 1,2 meter)

Sumber : *Data Desa Barania Tahun 2020*



**Gambar 9** program pengadaan drainase Desa Barania Kecamatan Sinja Barat  
(Sumber : Dokumentasi Pribadi dan Survey Lapangan 2020)

d. Perkembangan Pembangunan dalam Pengadaan Air Bersih

Program pembangunan Pengadaan air bersih adalah upaya untuk tercapainya kesejahteraan masyarakat setempat ,dimana air menjadi kebutuhan primer ,dikarenakan Desa Barania hanya menggunakan mata air untuk penampungan air, oleh sebab itu pemerintah dan kepala Desa Barania melakukan Program pengadaan air bersih yang awalnya pada Tahun 2015 mengadakan air bersih di daerah Maddako Dusun Mattirohalia dengan panjangnya 900 meter, sedangkan pada Tahun 2016 mengadakan perbaikan pembuatan dengan permanen bak terhadap pipa air bersih di daerah Maddako Dusun Mattirohalia dengan panjang 1.470 meter, sedangkan pada Tahun 2017 mengadakan penambahan pipa air bersih untuk kebutuhan masyarakat di Dusun Pusanti dengan panjang 1.220 meter , dan pada Tahun 2018 mengadakan pengaliran air bersih dari Dusun Mattirohalia ke Dusun Kaddorobukua dengan panjang 500 meter, dan terakhir penambahan pengaliran pipa air bersih tepatnya bertempat di objek wisata kampung Galung pada Tahun 2019 di daerah Dusun Mattirohalia ke Dusun Pusanti dengan penambahan pipa air bersih dengan panjang 1100 meter. untuk lebih jelasnya lihat pada Tabel 10 dan gambar 10 sebagai berikut :

**Tabel 10** Program Pembangunan Pengadaan air bersih Tahun 2015-2019

No	Tahun	Dusun	Program Pembangunan
1	2015	Mattirohalia	Pengadaan pipa air bersih di jalan Maddako dengan panjang 900 meter
2	2016	Mattirohalia	Perbaikan permanen pipa air bersih di jalan Maddako dengan panjang 1470 meter

No	Tahun	Dusun	Program Pembangunan
3	2017	Pusanti	Penambahan pipa air bersih di Jalan Maddako dengan panjang 1220 meter
4	2018	Mattirohalia ke dusun kadorobukua	Mengadakan pengaliran air bersih dengan panjang 500 meter
5	2019	Mattirohalia ke Dusun Pusanti	Penambahan pipa air bersih dengan panjang 1100 meter

Sumber : Data Desa Barania Tahun 2020



**Gambar 10** program pengadaan Air bersih Desa Barania Kecamatan Sinjai Barat  
(Sumber : Dokumentasi Pribadi dan Survey Lapangan 2020)

## 5. Uraian program pembangunan Perdesaan melalui dana Desa terhadap alokasi dana Desa yang terserap untuk pengembangan wilayah di Desa Barania Kecamatan Sinjai Barat

Dari rumusan masalah “Bagaimana Hubungan program pembangunan perdesaan melalui dana desa Terhadap pengembangan wilayah perdesaannya? Analisis yang dipakai kali ini dengan menggunakan analisis korelasi dengan menentukan Hubungan pengembangan program pembangunan dalam dana Desa yang terserap terhadap struktur dan infrastruktur Desa Barania dengan menghubungkan skala likers. Selanjutnya dalam mencari rumusan masalah kedua “Bagaimana arahan program pembangunan perdesaan melalui dana desa

yaitu dengan menggunakan pendekatan deskriptif kuantitatif, dimana untuk mengolah analisis rumusan masalah pertama tersebut dapat dilihat terlebih dahulu uraian program pembangunan melalui dana desa tersebut :

- a. Uraian terhadap jumlah keseluruhan dana desa dan alokasi dana desa yang tersalurkan terhadap program pembangunan objek wisata yang terealisasi di Desa Barania Kecamatan Sinjai Barat program pembangunan objek wisata di bawah yaitu pembangunan objek wisata air terjun dan pembangunan objek wisata kampung galung dimana telah terlihat pada Tabel 11 dibawah bahwa pada Tahun 2015 di memiliki program pembangunan air terjun dengan jumlah keseluruhan dana desa yang di salurkan berjumlah Rp.284.827.176 dan anggaran dana desa yang dikeluarkan berkisar kurang lebih Rp.55.220.000,00, sedangkan di Tahun 2016 dalam program pembangunan pengadaan 1 unit bak air bersih dalam objek wisata air terjun dengan jumlah keseluruhan dana desa yang di salurkan berjumlah Rp.644.678.726.00 dan anggaran dana desa yang dikeluarkan berkisar Rp.90.778.726.00, dan pada Tahun 2017 dalam program pembangunan Perbaikan 1 unit air bersih dalam objek wisata air terjun dengan jumlah keseluruhan dana desa yang di salurkan berjumlah Rp.831.407.855.00 dan anggaran dana desa yang dikeluarkan berkisar Rp.100.350.000.00, sedangkan pada Tahun 2018 dalam program pembangunan mengadakan 5 unit fasilitas perbaikan dan penambahan gazebo objek wisata kampung galung dengan jumlah keseluruhan dana desa yang di salurkan berjumlah Rp.854.020.800.00 dan anggaran dana desa

yang dikeluarkan berkisar Rp.100.500.000,00, dan pada Tahun 2019 dalam program pembangunan objek wisata kampung galung dalam mengadakan 1 fasilitas kolam renang dengan jumlah keseluruhan dana desa yang di salurkan berjumlah Rp.1.022.440.000 dan anggaran dana desa yang dikeluarkan berkisar Rp.182.335.355.00, dimana jumlah keseluruhan dana desa yaitu berjumlah Rp.3.637.374.557, sedangkan jumlah keseluruhan alokasi dana desa berjumlah Rp. 529.184.081,00 dan jumlah program pembangunan yang terealisasi berjumlah 9 unit, untuk lebih jelasnya lihat pada Tabel 11 sebagai berikut :

**Tabel 11** Jumlah keseluruhan dana desa dan alokasi dana yang terserap di Desa Barania serta program pembangunan objek wisata yang terealisasi Tahun 2015-2019

No	Tahun	Jumlah Keseluruhan Dana Desa	Jumlah Alokasi Dana Desa Yang Terserap	Jumlah Program Pembangunan terealisasi
1	2015	Rp. 284.827.176	Rp. 55.220.000,00	1 unit
2	2016	Rp. 644.678.726	Rp. 90.778.726,00	1 unit
3	2017	Rp. 831.407.855	Rp. 100.350.000,00	1 unit
4	2018	Rp. 854.020.800	Rp. 100.500.000,00	5 unit
5	2019	Rp. 1.022.440.000	Rp.182.335.355,00	1 unit
Jumlah		Rp. 3.637.374.557	Rp. 529.184.081,00	9 unit

Sumber : Data Desa Barania Tahun 2020

- b. Uraian terhadap jumlah keseluruhan dana desa dan alokasi dana desa yang tersalurkan terhadap program pembangunan pengadaan jalan yang terealisasi di Desa Barania Kecamatan Sinjai Barat program pembangunan pengadaan jalan pada Tabel 12 di bawah yaitu pada Tahun 2015-2019 memiliki program pembangunan pengadaan jalan yang masih banyak belum terealisasi program pembangunannya dengan anggaran dana



desa yang tidak terpenuhi untuk semua program pembangunan di Desa Barania, dimana pada Tahun 2015 program pembangunan pengadaan jalan dengan jumlah keseluruhan dana desa yang di salurkan berjumlah Rp.284.827176.85 dan anggaran dana desa yang dikeluarkan berkisar kurang lebih Rp. 108.330.000.00 dengan jumlah program pembangunan yang berjumlah 1.875 m<sup>2</sup>, sedangkan di Tahun 2016 dalam program pembangunan Pengadaan jalan dengan jumlah keseluruhan dana Desa yang di salurkan berjumlah Rp.644.678.726.00 dan anggaran dana desa yang dikeluarkan berkisar Rp.224.200.000,00 dengan jumlah program 2.478 m<sup>2</sup>, dan pada Tahun 2017 dalam program pembangunan perbaikan jalan yang dikeluarkan dalam alokasi dana desa dengan jumlah keseluruhan dana desa yang di salurkan berjumlah Rp.831.407.855.00 dan anggaran dana desa berkisar Rp.350.407.855.00 dengan jumlah program pembangunan 2.961 m<sup>2</sup>, sedangkan pada Tahun 2018 dalam program pembangunan mengadakan perbaikan jalan dengan jumlah keseluruhan dana desa yang di salurkan berjumlah Rp.854.020.800.00 dan anggaran dana desa yang dikeluarkan berkisar Rp.360.200.000.00 dengan jumlah program pengadaan pembangunan jalan berjumlah 3.325 m<sup>2</sup>, dan pada Tahun 2019 dalam program pembangunan pengadaan jalan dengan jumlah keseluruhan dana desa yang di salurkan berjumlah Rp.1.022.440.000 dan anggaran dana desa yang dikeluarkan berkisar Rp.410.560.000,00 dengan jumlah program pembangunannya yaitu 4.650 m<sup>2</sup>, dimana jumlah keseluruhan dana desa yaitu berjumlah Rp. 3.637.374.557 dan alokasi dana desa dari Tahun 2015-

2019 dari program pembangunan pengadaan jalan berjumlah Rp.1.453.697.855, dan jumlah program pembangunan jalan yang terealisasi dari Tahun 2015-2019 berjumlah 15.289 m<sup>2</sup>, untuk lebih jelasnya lihat pada Tabel 12 sebagai berikut :

**Tabel 12** Jumlah keseluruhan dana Desa dan alokasi dana yang terserap di Desa Barania serta program pembangunan jalan yang terealisasi Tahun 2015-2019

No	Tahun	Jumlah Keseluruhan Dana Desa	Jumlah Alokasi Dana Desa Yang Terserap	Jumlah Program Pembangunan terealisasi
1	2015	Rp. 284.827.176	Rp. 108.330.000,00	1.875 m <sup>2</sup>
2	2016	Rp. 644.678.726	Rp. 224.200.000,00	2.478 m <sup>2</sup>
3	2017	Rp. 831.407.855	Rp. 350.407.855,00	2.961 m <sup>2</sup>
4	2018	Rp. 854.020.800	Rp. 360.200.000,00	3.325 m <sup>2</sup>
5	2019	Rp. 1.022.440.000	Rp.410.560.000,00	4.650 m <sup>2</sup>
Jumlah		Rp. 3.637.374.557	Rp. 1.453.697.855	15.289 <sup>2</sup>

Sumber : Data Desa Barania Tahun 2020

- c. Uraian terhadap jumlah keseluruhan dana desa dan alokasi dana desa yang tersalurkan terhadap program pembangunan pengadaan drainase yang terealisasi di Desa Barania Kecamatan Sinjai Barat program pembangunan pengadaan drainase di bawah pada tabel 13 yaitu pembangunan perbaikan yang di kelolah melalui anggaran dana desa, dimana memiliki program pembangunan perbaikan drainase pada Tahun 2015 dengan jumlah keseluruhan dana desa yang di salurkan berjumlah Rp.284.827.176 dan anggaran dana desa yang dikeluarkan berkisar kurang lebih Rp.30.294.588.00 dan program pembangunan perbaikan drainase dengan jumlah 2.400 m<sup>3</sup> yang terealisasi, sedangkan di Tahun 2016 dalam program pembangunan pengadaan perbaikan drainase dengan jumlah



keseluruhan dana desa yang di salurkan berjumlah Rp.644.678.726 dan anggaran alokasi dana desa yang dikeluarkan berkisar Rp.70.220.000,00 dengan program pembangunan drainase dengan jumlah 5.500 m<sup>3</sup>, dan pada Tahun 2017 dalam program pembangunan pengadaan drainase dengan jumlah keseluruhan dana desa yang di salurkan berjumlah Rp.831.407.855 dan anggaran dana desa yang dikeluarkan berkisar Rp.100.540.000,00 dengan jumlah program pembangunan dengan jumlah 6.875 m<sup>3</sup>, sedangkan pada Tahun 2018 dalam program pembangunan pengadaan drainase dengan jumlah keseluruhan dana desa yang di salurkan berjumlah Rp.854.020.800 dan anggaran dana desa yang dikeluarkan berkisar Rp. 105.000.000,00 dengan program pembangunan drainase dengan jumlah 6.900 m<sup>3</sup>, dan pada Tahun 2019 dalam program pembangunan pengadaan drainase dengan jumlah keseluruhan dana desa yang di salurkan berjumlah Rp.1.022.440.000 dan anggaran alokasi dana desa yang dikeluarkan berkisar Rp. 150.200.065,00 dengan jumlah program pembangunan yang berjumlah 7.200 m<sup>3</sup>, dimana jumlah keseluruhan dana desa berjumlah Rp.3.637.374.557 dan jumlah alokasi dana desa Yang dikeluarkan dari Tahun 2015-2019 terhadap program pembangunan drainase berjumlah Rp.456.254.653,00 sedangkan program pembangunan drainase dari Tahun 2015-2019 berjumlah 28.875 m<sup>3</sup>, untuk lebih jelasnya lihat pada Tabel 13 sebagai berikut :

**Tabel 13** Jumlah keseluruhan dana desa dan alokasi dana yang terserap di Desa Barania serta program pembangunan pengadaan drainase yang terealisasi Tahun 2015-2019

No	Tahun	Jumlah Keseluruhan Dana Desa	Jumlah Alokasi Dana Desa Yang Terserap	Jumlah Program Pembangunan terealisasi
1	2015	Rp. 284.827.176	Rp. 30.294.588.00	2.400 m <sup>3</sup>
2	2016	Rp. 644.678.726	Rp. 70.220.000,00	5.500 m <sup>3</sup>
3	2017	Rp. 831.407.855	Rp. 100.540.000,00	6.875 m <sup>3</sup>
4	2018	Rp. 854.020.800	Rp. 105.000.000,00	6.900 m <sup>3</sup>
5	2019	Rp. 1.022.440.000	Rp. 150.200.065,00	7.200 m <sup>3</sup>
Jumlah		Rp. 3.637.374.557	Rp. 456.254.653,00	28.875 m <sup>3</sup>

Sumber : *Data Desa Barania Tahun 2020*

- d. Uraian terhadap jumlah keseluruhan dana desa dan alokasi dana desa yang tersalurkan terhadap program pembangunan pengadaan air bersih yang terealisasi di Desa Barania Kecamatan Sinjai Barat program pembangunan pengadaan air bersih yaitu program pembangunan yang dikeluarkan melalui anggaran dana desa yang dicairkan melalui pusat dan daerah , dimana memiliki program pembangunan pengadnan air bersih pada Tahun 2015 dengan jumlah keseluruhan dana desa yang di salurkan berjumlah Rp.284.827176 dan anggaran dana desa yang dikeluarkan berkisar kurang lebih Rp. 40.982.588,00 dengan jumlah program pembangunan 900 m<sup>3</sup>/dt, sedangkan di Tahun 2016 dalam program pengadaan air bersih dengan jumlah keseluruhan dana desa yang di salurkan berjumlah Rp.644.678.726 dan anggaran alokasi dana desa yang dikeluarkan berkisar Rp.93.550.022,00 dengan jumlah program pembangunan pengadaan air bersih yang terealisasi berjumlah 1.470 m<sup>3</sup>/dt, dan pada Tahun 2017 dalam program pembangunan pengadaan air bersih

dengan jumlah keseluruhan dana desa yang di salurkan berjumlah Rp.831.407.855 dan anggaran alokasi dana desa yang dikeluarkan berkisar Rp.172.200.000,00 dengan jumlah program pembangunan yang terealisasi berjumlah 1.220 m<sup>3</sup>/dt, sedangkan pada Tahun 2018 dalam program pembangunan pengadaan drainase dengan jumlah keseluruhan dana desa yang di salurkan berjumlah Rp.854.020.800 dan anggaran alokasi dana desa yang dikeluarkan berkisar Rp.174.320.000,00 dengan jumlah program pembangunan pengadaan air bersih yang terealisasi berjumlah 500 m<sup>3</sup>/dt, dan pada Tahun 2019 dalam program pembangunan pengadaan air bersih dengan jumlah keseluruhan dana desa yang di salurkan berjumlah Rp.1.022.440.000 dan anggaran alokasi dana desa yang dikeluarkan berkisar Rp.180.500.000,00 dengan program pembangunan pengadaan air bersih yang terealisasi berjumlah 1.100 m<sup>3</sup>/dt, dimana jumlah keseluruhan dana desa yang tersalurkan di desa dalam program pembangunan pengadaan air bersih berjumlah Rp.3.637.374.557 dan alokasi dana desa yang dikeluarkan dari Tahun 2015-2019 terhadap program pembangunan pengadaan air bersih berjumlah Rp.661.552.610,00 sedangkan program pembangunan pengadaan air bersih yang terealisasi dari Tahun 2015-2019 berjumlah 5.190 m<sup>3</sup>/dt, untuk lebih jelasnya lihat pada Tabel 14 sebagai berikut:

**Tabel 14** Jumlah keseluruhan dana Desa dan alokasi dana yang terserap di Desa Barania serta program pengadaan air bersih yang terealisasi Tahun 2015-2019

No	Tahun	Jumlah Keseluruhan Dana Desa	Jumlah Alokasi Dana Desa	Jumlah Program Pembangunan terealisasi
1	2015	Rp. 284.827.176	Rp. 40.982.588,00	900 m <sup>3</sup> /dt
2	2016	Rp. 644.678.726	Rp. 93.550.022,00	1.470 m <sup>3</sup> /dt
3	2017	Rp. 831.407.855	Rp. 172.200.000,00	1.220 m <sup>3</sup> /dt
4	2018	Rp. 854.020.800	Rp. 174.320.000,00	500 m <sup>3</sup> /dt
5	2019	Rp. 1.022.440.000	Rp.180.500.000,00	1.100 m <sup>3</sup> /dt
Jumlah		Rp. 3.637.374.557	Rp. 661.552.610,00	5.190 m <sup>3</sup> /dt

Sumber: *Data Desa Barania Tahun 2020*

- e. Uraian terhadap jumlah sisa dana Desa terhadap empat program yang telah terealisasi yaitu program pembangunan objek wisata, program pembangunan jalan, program pembangunan drainase dan program pembangunan air bersih, dimana di Tahun 2015 jumlah keseluruhan dana Desa Rp. 284.827.176 dan mengeluarkan dana terhadap empat program pembangunan yang diteliti berjumlah keseluruhan sebesar Rp. 284.827.176 serta anggaran pengeluaran gaji aparatur Desa pertahun berjumlah Rp.50.000.000,00, selanjutnya pada Tahun 2016 jumlah keseluruhan dana Desa Rp. 644.678.726 dan mengeluarkan dana terhadap empat program pembangunan yang diteliti berjumlah keseluruhan sebesar Rp. 538.748.748 serta anggaran pengeluaran gaji aparatur Desa pertahun berjumlah Rp.60.000.000,00 dimana memiliki sisa dana Desa diluar dari empat program pembangunan yang diteliti sebesar Rp.105.929.978 untuk program pembangunan lainnya dan pada Tahun 2017 jumlah keseluruhan dana Desa berjumlah Rp.831.407.855 dan mengeluarkan dana Desa terhadap empat

program pembangunan yang diteliti berjumlah keseluruhan Rp.793.497.855 serta anggaran pengeluaran gaji aparatur Desa berjumlah Rp.70.000.000,00 dimana memiliki sisa dana Desa diluar dari empat program pembangunan yang diteliti sebesar Rp.37.910.000 untuk program pembangunan lainnya, selanjutnya pada Tahun 2018 jumlah keseluruhan dana Desa Rp.854.020.800 dan mengeluarkan dana Desa terhadap empat program pembangunan yang diteliti berjumlah keseluruhan sebesar Rp. 815.020.000 serta anggaran pengeluaran gaji aparatur Desa pertahun berjumlah Rp.75.000.000,00 dimana memiliki sisa dana Desa diluar dari empat program pembangunan yang diteliti sebesar Rp.39.000.800 untuk program pembangunan lainnya, dan pada Tahun 2019 jumlah keseluruhan dana Desa berjumlah Rp.1.022.440.000 dan mengeluarkan dana Desa terhadap empat program pembangunan yang diteliti berjumlah keseluruhan Rp.998.595.420 serta anggaran pengeluaran gaji aparatur Desa berjumlah Rp.75.000.000,00 dimana memiliki sisa dana Desa diluar dari empat program pembangunan yang diteliti sebesar Rp.23.844.580 untuk program pembangunan lainnya, dimana jumlah keseluruhan dana Desa yang terserap dari 4 program pembangunan yang diteliti dari Tahun 2015-2019 sebesar Rp.3.430.689.199 sedangkan jumlah dana Desanya sebesar Rp. 3.637.374.557 dan jumlah dana aparatur Desa sebesar Rp.330.000.000,00 sedangkan jumlah keseluruhan sisa dana Desanya sebesar Rp. 206.685.358,00 lebih jelasnya dapat di lihat pada Tabel 15 dan 16 sebagai berikut:

**Tabel 15** Jumlah dana Desa dan jumlah dana keseluruhan yang tersalurkan ke program objek wisata, jalan, drainase dan pengadaan air bersih yang terealisasi Tahun 2015-2019

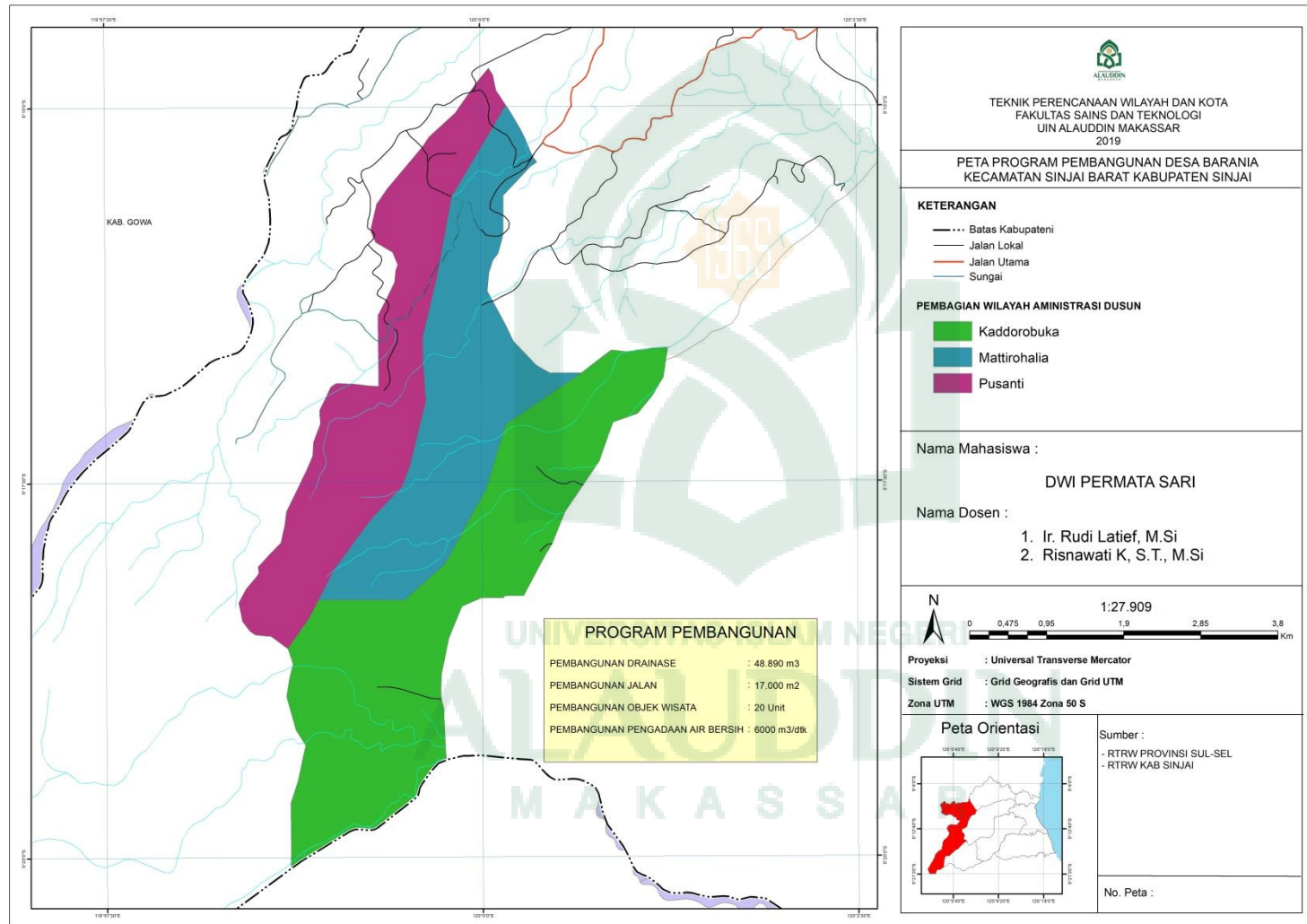
No	Tahun	Jumlah Dana Desa	Jumlah Dana Keseluruhan Program Terealisasi
1	2015	Rp. 284.827.176	Rp. 284.827.176,00
2	2016	Rp. 644.678.726	Rp. 538.748.748,00
3	2017	Rp. 831.407.855	Rp. 793.497.855,00
4	2018	Rp. 854.020.800	Rp. 815.020.000,00
5	2019	Rp. 1.022.440.000	Rp.998.595.420,00
Jumlah		Rp. 3.637.374.557	Rp. 3.430.689.199

Sumber: *Data Desa Barania Tahun 2020*

**Tabel 16** Jumlah dana aparatur Desa dan Jumlah sisa dana Desa Barania Tahun 2015-2019

No	Tahun	Jumlah Dana Aparatur Desa	Jumlah Sisa Dana Desa
1	2015	Rp. 50.000.000,00	-
2	2016	Rp. 60.000.000,00	Rp. 105.929.978,00
3	2017	Rp. 70.000.000,00	Rp. 37.910.000,00
4	2018	Rp. 75.000.000,00	Rp. 39.000.800,00
5	2019	Rp. 75.000.000,00	Rp.23.844.580,00
Jumlah		Rp. 330.000.000,00	Rp. 206.685.358,00

Sumber: *Data Desa Barania Tahun 2020*



**6. Analisis hubungan program pembangunan perdesaan melalui dana Desa terhadap alokasi dana Desa yang terserap untuk pengembangan wilayah di Desa Barania yaitu :**

**Tabel 17** Keterangan jumlah dana Desa dan jumlah dana Desa yang terserap dalam program pembangunan terealisasi

X : Jumlah Dana Desa	Y <sub>1</sub> : Dana terserap Pembangunan objek wisata
	Y <sub>2</sub> : Dana terserap Pembangunan jalan
	Y <sub>3</sub> : Dana terserap Pembangunan drainase
	Y <sub>4</sub> : Dana terserap Pembangunan air bersih

Sumber: Hasil Analisis Tahun 2020

a. Analisis hubungan dana Desa terhadap alokasi dana Desa yang terserap dalam program pembangunan objek wisata

Suatu program pembangunan melalui dana Desa terhadap alokasi dana Desa yang terserap dalam program pembangunan objek wisata yang menggunakan analisis korelasi dilihat dari Tahun 2015-2019 pembangunan melalui dana desa menggunakan jumlah dana program pembangunan yang meningkat dari Tahun ke Tahun, dimana salah satu program pembangunan yang masih banyak belum terealisasi terkhusus objek wisata belum semuanya terbangun/terrealisasi di lapangan sehingga dapat dipecahkan dalam menggunakan analisis korelasi, dimana untuk lebih jelasnya dapat dilihat pada Tabel 18 perhitungan korelasi terhadap program pembangunan melalui alokasi dana desa di bawah ini:



**Tabel 18** Perhitungan korelasi dalam hubungan dana Desa terhadap dana Desa yang terserap dalam program pembangunan Objek Wisata melalui jumlah alokasi dana desa Tahun 2015-2019

Tahun	X	Y <sub>1</sub>	X <sup>2</sup>	Y <sub>1</sub> <sup>2</sup>	XY <sub>1</sub>
2015	Rp. 284.827.176	Rp.55.220.000	811.265.201.88 1.350.000	304.924.840.0 00.000	157.281.566.5 87.200
2016	Rp. 644.678.726	Rp.90.778.726	415.610.659.75 6.983.000	824.077.709.4 18.308	585.231.134.2 55.831
2017	Rp. 831.407.855	Rp.100.350.000	691.239.021.35 5.701.000	100.701.225.0 00.000	834.317.782.4 92.500
2018	Rp. 854.020.800	Rp.100.500.000	729.351.526.83 2.640.000	101.002.500.0 00.000	858.290.904.0 00.000
2019	Rp.1.022.440.000	Rp.182.335.355	1.045.383.553.6 00.000.000	332.461.816.8 29.760	186.426.960.3 66.200.000
jumlah	Rp. 3.637.374.557	Rp.529.184.081	2.962.711.281.7 33.460.000	6.470.657.967 715.910	4.299.390.990. 997.530

Sumber : Hasil Analisis Tahun 2020

$$r_{xy1} = \frac{n \sum xy_1 - \sum x \sum y^2}{\sqrt{n \sum x^2 - (\sum x)^2} \cdot \sqrt{n \sum y_1^2 - (\sum y)^2}} \quad (\dots ii)$$

$$r_{xy1} = 0,85 \text{ (Hubungan Sangat Kuat)}$$

Dari Tabel 18 di atas mengenai dana Desa terhadap alokasi dana Desa yang terserap dalam program pembangunan objek wisata yang menggunakan analisis korelasi menunjukkan bahwa pada Tahun 2015 terhadap nilai variabel X yaitu Rp.284.827.176 keseluruhan dana desa, sedangkan pada kuadrat dari nilai X<sup>2</sup> yaitu dengan jumlah 811.265.201.881.350.000 dimana menghasilkan nilai yang di kalikan dengan nilai variabel X, dan pada nilai Y<sub>1</sub> Pada alokasi dana Desa yang terserap dalam program pembangunan yang terealisasi yaitu Rp.55.220.000 menghasilkan 1 program objek wisata, dimana dianalisis pada nilai

kuadrat  $Y_1^2$  menghasilkan jumlah 304.924.840.000.000 yang dikalikan terhadap variabel  $Y_1$  alokasi dana Desa yang terserap dalam program yang terealisasi, sedangkan pada variabel  $XY_1$  yaitu koefisien korelasi antara variabel X dan Y dengan hasil yang dijumlahkan terhadap variabel X di kali dengan Variabel  $Y_1$  menghasilkan dengan jumlah 157.281.566.587.200 sedangkan pada Tahun 2016 terhadap nilai variabel X yaitu Rp.644.678.726 keseluruhan dana Desa, sedangkan pada kuadrat dari nilai  $X^2$  yaitu dengan jumlah 415.610.659.756.983.000 dimana menghasilkan nilai yang dikalikan dengan nilai variabel X, dan pada nilai  $Y_1$  Pada alokasi dana Desa yang terserap dalam program pembangunan yang terealisasi yaitu Rp.90.778.726 menghasilkan 1 program objek wisata, dimana dianalisis pada nilai kuadrat  $Y_1^2$  menghasilkan jumlah 824.077.709.418.308 yang dikalikan terhadap nilai variabel  $Y_1$  pada alokasi dana Desa yang terserap dalam program yang terealisasi, sedangkan pada variabel  $XY_1$  yaitu koefisien korelasi antara variabel X dan Y dengan hasil yang dijumlahkan terhadap variabel X di kali dengan variabel  $Y_1$  menghasilkan dengan jumlah 585.231.134.255.831, kemudian pada Tahun 2017 terhadap nilai variabel X yaitu Rp. 831.407.855 dana Desa, sedangkan pada kuadrat dari nilai  $X^2$  yaitu dengan jumlah 691.239.021.355.701.000 dimana menghasilkan nilai yang di kalikan dengan nilai variabel X, dan pada nilai  $Y_1$  Pada alokasi dana Desa yang terserap dalam program pembangunan yang terealisasi yaitu Rp.100.350.000 menghasilkan 1 program objek wisata, dimana dianalisis pada nilai kuadrat  $Y_1^2$  menghasilkan jumlah

100.701.225.000.000 yang dikalikan terhadap nilai variabel  $Y_1$  alokasi dana Desa yang terserap dalam program pembangunan yang terealisasi, sedangkan pada variabel  $XY_1$  yaitu koefisien korelasi antara variabel X dan Y dengan hasil yang dijumlahkan terhadap variabel X di kali dengan Variabel  $Y_1$  menghasilkan dengan jumlah 834.317.782.492.500, sedangkan pada Tahun 2018 terhadap nilai variabel X yaitu Rp. 854.020.800 dana Desa, sedangkan pada kuadrat dari nilai  $X^2$  yaitu dengan jumlah 792.351.526.832.640.000 dimana menghasilkan nilai yang dikalikan dengan nilai variabel X dan pada nilai  $Y_1$  Pada alokasi dana Desa yang terserap dalam program pembangunan yang terealisasi yaitu Rp.100.500.000 menghasilkan 5 program objek wisata, dimana dianalisis pada nilai kuadrat  $Y_1^2$  menghasilkan jumlah 101.002.500.000.000 yang dikalikan terhadap variabel  $Y_1$  dana Desa yang terserap dalam program yang terealisasi, sedangkan pada variabel  $XY_1$  yaitu koefisien korelasi antara variabel X dan Y dengan hasil yang dijumlahkan terhadap variabel X di kali dengan Variabel  $Y_1$  menghasilkan dengan jumlah 858.290.904.000.000, dan di Tahun terakhir pada Tahun 2019 terhadap nilai variabel X yaitu Rp.1.022.440.000 dana Desa, sedangkan pada kuadrat dari nilai  $X^2$  yaitu dengan jumlah 1.045.383.553.600.000.000 dimana menghasilkan nilai yang dikalikan dengan nilai variabel X, dan pada nilai  $Y_1$  Pada alokasi dana Desa yang terserap dalam program pembangunan yang terealisasi yaitu Rp.182.335.355 menghasilkan 1 program pembangunan objek wisata, dimana dianalisis pada nilai kuadrat  $Y_1^2$

menghasilkan jumlah 332.461.816.829.760 yang dikalikan terhadap variabel  $Y_1$  dana Desa yang terserap dalam program yang terealisasi, sedangkan pada variabel nilai  $XY_1$  yaitu koefisien korelasi antara variabel X dan Y dengan hasil yang dijumlahkan terhadap variabel X di kali dengan Variabel  $Y_1$  menghasilkan dengan jumlah 186.426.960.366.200.000, maka menghasilkan jumlah keseluruhan dari Tahun 2015-2019 terhadap variabel X yaitu Rp. 3.637.374.557 sedangkan variabel nilai  $Y_1$  yaitu Rp. 529.184.081 dan variabel nilai  $X^2$  yaitu 2.962.711.281.733.460.000, dan pada nilai  $Y_1^2$  berjumlah 6.470.657.967.715.910, dan jumlah nilai variabel  $XY_1$  yaitu 4.299.390.990.997.530, dimana dengan adanya perhitungan terhadap nilai koefisien korelasi terhadap x dan  $y_1$  menghasilkan nilai variabel  $rx_{y_1}$  dengan jumlah 0,85 (Hubungan Sangat Kuat)

b. Analisis hubungan dana Desa terhadap alokasi dana Desa yang terserap dalam program pembangunan perbaikan jalan

Suatu program pembangunan melalui dana Desa terhadap alokasi dana Desa yang terserap dalam program pembangunan perbaikan jalan yang menggunakan analisis korelasi dilihat dari Tahun 2015-2019 pembangunan melalui alokasi dana desa menggunakan jumlah dana program pembangunan yang meningkat dari Tahun ke Tahun, dimana salah satu program pembangunan yang masih banyak belum terealisasi salah satunya perbaikan jalan sehingga dapat dipecahkan dalam menggunakan analisis korelasi, dimana untuk lebih jelasnya dapat dilihat pada Tabel 19

perhitungan korelasi terhadap program pembangunan jalan melalui alokasi dana desa di bawah ini:

**Tabel 19** Perhitungan korelasi dalam hubungan dana Desa terhadap dana Desa yang terserap dalam program pembangunan perbaikan jalan melalui jumlah alokasi dana desa Tahun 2015-2019

Tahun	X	Y <sub>2</sub>	X <sup>2</sup>	Y <sub>2</sub> <sup>2</sup>	XY <sub>2</sub>
2015	Rp. 284.827.176	Rp.108.330.000	811.265.201.8 81.350	117.353.889 .000.000	308.553.279.76 0.800
2016	Rp. 644.678.726	Rp.224.200.000	415.610.659.7 56.983.000	502.656.400 .000.000	144.536.970.36 9.200.000
2017	Rp. 831.407.855	Rp.350.407.855	691.239.021.3 55.701.000	122.785.664 .845.701.00 0	291.331.843.10 0.701.000
2018	Rp. 854.020.800	Rp.360.200.000	729.351.526.8 32.640.000	129.744.040 .000.000	307.618.292.16 0.000.000
2019	Rp.1.022.440.000	Rp.410.560.000	1.045.383.553 .600.000.000	1.685.595.1 36.000.000	4.197.729.664.0 00.000
jumlah	Rp.3.637.374.557	Rp.290.739.571	2.962.711.281 .733.460.000	483.090.247 .345.701.00 0	11.941.154.000. 059.800

Sumber : Hasil Analisis Tahun 2020

$$r_{xy2} = \frac{n \sum xy_2 - \sum x \sum y_2}{\sqrt{n \sum x^2 - (\sum x)^2} \cdot \sqrt{n \sum y_2^2 - (\sum y_2)^2}} \quad (\dots iii)$$

$$r_{xy2} = 0,98 \text{ (Hubungan Sangat Kuat)}$$

Dari Tabel 19 di atas mengenai dana Desa terhadap alokasi dana Desa yang terserap dalam program pembangunan Jalan yang menggunakan analisis korelasi menunjukkan bahwa pada Tahun 2015 terhadap nilai variabel X yaitu Rp.284.827.176 dana Desa, sedangkan pada kuadrat dari nilai X<sup>2</sup> yaitu dengan jumlah 811.265.201.881.350 dimana menghasilkan nilai yang di kalikan dengan nilai variabel X, dan pada nilai Y<sub>2</sub> Pada alokasi dana Desa yang terserap dalam program pembangunan yang terealisasi yaitu Rp.108.330.000 menghasilkan 1.875 m<sup>2</sup> program yang terealisasi, dimana dianalisiskan pada nilai kuadrat Y<sub>2</sub><sup>2</sup> menghasilkan jumlah 117.353.889.000.000 yang dikalikan terhadap variabel Y<sub>2</sub> dana Desa yang

terserap dalam program yang terealisasi, sedangkan pada variabel  $XY_2$  yaitu koefisien korelasi antara variabel X dan Y dengan hasil yang dijumlahkan terhadap variabel X di kali dengan Variabel  $Y_2$  menghasilkan dengan jumlah 308.553.279.760.800, sedangkan pada Tahun 2016 terhadap nilai variabel X yaitu Rp. 644.678.726 dana Desa, sedangkan pada kuadrat dari nilai  $X^2$  yaitu dengan jumlah 415.610.659.756.983.000, dimana menghasilkan nilai yang di kalikan dengan nilai variabel X, dan pada nilai  $Y_2$  Pada alokasi dana Desa yang terserap dalam program pembangunan yang terealisasi yaitu Rp.224.200.000 menghasilkan 2.478 m<sup>2</sup> program yang terealisasi, dimana dianalisiskan pada nilai kuadrat  $Y_2^2$  menghasilkan jumlah 502.656.400.000.000 yang dikalikan terhadap variabel  $Y_2$  dana Desa yang terserap dalam program yang terealisasi, sedangkan pada variabel  $XY_2$  yaitu koefisien korelasi antara variabel X dan Y dengan hasil yang dijumlahkan terhadap variabel X di kali dengan variabel  $Y_2$  menghasilkan jumlah 144.536.970.369.200.000, kemudian pada Tahun 2017 terhadap nilai variabel X yaitu Rp.831.407.855 dana Desa, sedangkan pada kuadrat dari nilai  $X^2$  yaitu dengan jumlah 691.239.021.355.701.000, dimana menghasilkan nilai yang di kalikan dengan nilai variabel X, dan pada nilai  $Y_2$  Pada alokasi dana Desa yang terserap dalam program pembangunan yang terealisasi yaitu Rp.350.407.855 menghasilkan 2.961 m<sup>2</sup> program yang terealisasi, dimana dianalisiskan pada nilai kuadrat  $Y_2^2$  menghasilkan jumlah 122.785.664.845.701.000 yang dikalikan terhadap variabel  $Y_2$  dana Desa yang terserap dalam program yang terealisasi, sedangkan pada

variabel  $XY_2$  yaitu koefisien korelasi antara variabel X dan Y dengan hasil yang dijumlahkan terhadap variabel X di kali dengan variabel  $Y_2$  menghasilkan dengan jumlah 291.331.843.100.000, sedangkan pada Tahun 2018 terhadap nilai variabel X yaitu Rp. 854.020.800 dana Desa, sedangkan pada kuadrat dari nilai  $X^2$  yaitu dengan jumlah 729.351.526.832.640.000 dimana menghasilkan nilai yang dikalikan dengan nilai variabel X, dan pada nilai  $Y_2$  Pada alokasi dana Desa yang terserap dalam program pembangunan yang terealisasi yaitu Rp.360.200.000 menghasilkan 3.325 m<sup>2</sup> program yang terealisasi, dimana dianalisis pada nilai kuadrat  $Y_2^2$  menghasilkan jumlah 129.744.040.000.000 yang dikalikan terhadap variabel  $Y_2$  dana Desa yang terserap dalam program yang terealisasi, sedangkan pada variabel  $XY_2$  yaitu koefisien korelasi antara variabel X dan Y dengan hasil yang dijumlahkan terhadap variabel X di kali dengan variabel  $Y_2$  menghasilkan dengan jumlah 307.618.292.160.000.000, dan di Tahun terakhir pada Tahun 2019 terhadap nilai variabel X yaitu Rp.1.022.440.000 dana Desa, sedangkan pada kuadrat dari nilai  $X^2$  yaitu dengan jumlah 1.045.383.553.600.000.000 dimana menghasilkan nilai yang di dikalikan dengan nilai variabel X, dan pada nilai  $Y_2$  Pada alokasi dana Desa yang terserap dalam program pembangunan yang terealisasi yaitu Rp.410.560.000 menghasilkan 4.650 m<sup>2</sup> yang terealisasi, dimana dianalisis pada nilai kuadrat  $Y_2^2$  menghasilkan jumlah 1.685.595.136.000.000 yang dikalikan terhadap nilai variabel  $Y_2$  dana Desa yang terserap dalam program yang terealisasi, sedangkan pada variabel nilai

$XY_2$  yaitu koefisien korelasi antara variabel X dan Y dengan hasil yang di jumlahkan terhadap variabel X di kali dengan Variabel  $Y_2$  menghasilkan dengan jumlah 4.197.729.664.000.000, maka menghasilkan jumlah keseluruhan dari Tahun 2015-2019 terhadap variabel X yaitu Rp.3.637.374.557, variabel nilai  $X^2$  yaitu 2.962.711.281.733.460.000 sedangkan variabel nilai  $Y_2$  yaitu Rp.290.739.571, sedangkan variabel nilai  $Y_2^2$  yaitu 483.090.247.345.701.000, dan jumlah nilai variabel  $XY_2$  yaitu 11.941.154.000.059.800, dimana dengan adanya perhitungan terhadap nilai koefisien korelasi terhadap x dan  $y_2$  menghasilkan nilai variabel  $rx_{y_2}$  dengan jumlah 0,98 (Hubungan Sangat Kuat).

c. Analisis hubungan dana Desa Terhadap alokasi dana Desa yang terserap dalam program Pembangunan pengadaan drainase

Suatu program pembangunan melalui dana Desa terhadap alokasi dana Desa yang terserap dalam program pembangunan pengadaan drainase yang menggunakan analisis korelasi dilihat dari Tahun 2015-2019 pembangunan melalui dana desa menggunakan jumlah dana program pembangunan yang meningkat dari Tahun ke Tahun, dimana salah satu program pembangunan yang masih banyak belum terealisasi salah satunya pengadaan drainase belum terbangun/terrealisasi di lapangan sehingga dapat dipecahkan dalam menggunakan analisis korelasi, untuk lebih jelasnya dapat dilihat pada Tabel 20 perhitungan korelasi terhadap program pembangunan melalui alokasi dana desa di bawah ini:



**Tabel 20** Perhitungan korelasi dalam hubungan alokasi dana desa terhadap program pembangunan pengadaan drainase melalui jumlah alokasi dana Desa Tahun 2015-2019

Tahun	X	Y <sub>3</sub>	X <sup>2</sup>	Y <sub>3</sub> <sup>2</sup>	XY <sub>3</sub>
2015	Rp. 284.827.176	Rp.30.294.588	811.265.201.88 1.350.	917.762.062.0 89.744	862.872.194.812. 349
2016	Rp.644.678.726	Rp.70.220.000	415.610.659.75 6.983.000	493.084.840.0 00.000	452.693.401.397. 200
2017	Rp.831.407.855	Rp.100.540.000	691.239.021.35 5.701.000	101.082.916.0 00.000	835.897.457.417. 000
2018	Rp.854.020.800	Rp.105.000.000	729.351.526.83 2.640.000	110.250.000.0 00.000	896.721.840.000. 000
2019	Rp.1.022.440.000	Rp.150.200.065	1.045.383.553.6 00.000.000	225.600.595.2 60.042	153.570.554.458. 600.000
Jumlah	Rp.3.637.374.557	Rp.456.254.653	2.962.711.281.7 33.460.000	4.954.196.158 .809.400	380.730.546.288. 143.000

Sumber : Hasil Analisis Tahun 2020

$$r_{xy3} = \frac{n \sum xy_3 - \sum x \sum y^2}{\sqrt{n \sum x^2 - (\sum x)^2} \cdot \sqrt{n \sum y_3^2 - (\sum y)^2}} \quad (\dots iv)$$

$$r_{xy3} = 0,97 \text{ (Hubungan Sangat Kuat)}$$

Dari Tabel 20 di atas mengenai dana Desa terhadap alokasi dana Desa yang terserap dalam program pembangunan pengadaan drainase yang menggunakan analisis korelasi menunjukkan bahwa pada Tahun 2015 terhadap nilai variabel X yaitu Rp. 284.827.176 dana Desa, sedangkan pada kuadrat dari nilai X<sup>2</sup> yaitu dengan jumlah 811.265.201.881.350 dimana menghasilkan nilai yang di kalikan dengan nilai variabel X, dan pada nilai Y<sub>3</sub> Pada alokasi dana Desa yang terserap dalam program pembangunan yang terealisasi yaitu Rp.30.294.588 menghasilkan 2.400 m<sup>3</sup> program pembangunan yang terealisasi, dimana dianalisis pada nilai kuadrat Y<sub>3</sub><sup>2</sup> menghasilkan jumlah 917.762.062.089.744 yang dikalikan terhadap variabel Y<sub>3</sub> dana Desa yang terserap dalam program yang terealisasi, sedangkan pada

variabel  $XY_3$  yaitu koefisien korelasi antara variabel X dan Y dengan hasil yang dijumlahkan terhadap variabel X di kali dengan Variabel  $Y_3$  menghasilkan dengan jumlah 862.872.194.812.349, sedangkan pada Tahun 2016 terhadap nilai variabel X yaitu Rp.644.678.726 dana Desa, sedangkan pada kuadrat dari nilai  $X^2$  yaitu dengan jumlah 415.610.659.756.983.000 dimana menghasilkan nilai yang di kalikan dengan nilai variabel X, dan pada nilai  $Y_3$  Pada alokasi dana Desa yang terserap dalam program pembangunan yang terealisasi yaitu Rp.70.220.000 menghasilkan 5.500 m<sup>3</sup> program pembangunan yang terealisasi, dimana dianalisis pada nilai kuadrat  $Y_3^2$  menghasilkan jumlah 493.084.840.000.000 yang dikalikan terhadap nilai variabel  $Y_3$  dana Desa yang terserap dalam program pembangunan yang terealisasi, sedangkan pada variabel  $XY_3$  yaitu koefisien korelasi antara variabel X dan Y dengan hasil yang dijumlahkan terhadap variabel X di kali dengan Variabel  $Y_3$  menghasilkan dengan jumlah 452.693.401.397.200, kemudian pada Tahun 2017 terhadap nilai variabel X yaitu Rp.831.407.855 dana Desa, sedangkan pada kuadrat dari nilai  $X^2$  yaitu dengan jumlah 691.239.021.355.701.000 dimana menghasilkan nilai yang di kalikan dengan nilai variabel X, dan pada nilai  $Y_3$  Pada alokasi dana Desa yang terserap dalam program pembangunan yang terealisasi yaitu Rp.100.540.000 menghasilkan 6.875 m<sup>3</sup> program pembangunan yang terealisasi, dimana dianalisis pada nilai kuadrat  $Y_3^2$  menghasilkan jumlah 101.082.916.000.000 yang dikalikan terhadap variabel  $Y_3$  dana Desa yang terserap dalam program pembangunan yang terealisasi,

sedangkan pada variabel  $XY_3$  yaitu koefesien korelasi antara variabel X dan Y dengan hasil yang dijumlahkan terhadap variabel X di kali dengan Variabel  $Y_3$  menghasilkan dengan jumlah 835.897.457.417.000, sedangkan pada Tahun 2018 terhadap nilai variabel X yaitu Rp. 854.020.800 dana Desa, sedangkan pada kuadrat dari nilai  $X^2$  yaitu dengan jumlah 729.351.526.832.640.000 dimana menghasilkan nilai yang di dikalikan dengan nilai variabel X, dan pada nilai  $Y_3$  Pada alokasi dana Desa yang terserap dalam program pembangunan yang terealisasi yaitu Rp.105.000.000 menghasilkan 6.900 m<sup>3</sup> program pembangunan yang terealisasi, dimana dianalisis pada nilai kuadrat  $Y_3^2$  menghasilkan jumlah 110.250.000.000.000 yang dikalikan terhadap variabel  $Y_3$  dana Desa yang terserap dalam program yang terealisasi, sedangkan pada variabel  $XY_3$  yaitu koefesien korelasi antara variabel X dan Y dengan hasil yang dijumlahkan terhadap variabel X di kali dengan Variabel  $Y_3$  menghasilkan dengan jumlah 896.721.840.000.000, dan di Tahun terakhir pada Tahun 2019 terhadap nilai variabel X yaitu Rp.1.022.440.000 dana Desa, sedangkan pada kuadrat dari nilai  $X^2$  yaitu dengan jumlah 1.045.383.553.600.000.000 dimana menghasilkan nilai yang di kailkan dengan nilai variabel X, dan pada nilai  $Y_3$  Pada alokasi dana Desa yang terserap dalam program pembangunan yang terealisasi yaitu Rp.150.200.065 menghasilkan 7.200 m<sup>3</sup> program pembangunan yang terealisasi, dimana dianalisis pada nilai kuadrat  $Y_3^2$  menghasilkan jumlah 225.600.595.260.042 yang dikalikan terhadap variabel  $Y_3$  dana Desa

yang terserap dalam program pembangunan yang terealisasi, sedangkan pada variabel nilai  $XY_3$  yaitu koefisien korelasi antara variabel X dan Y dengan hasil yang dijumlahkan terhadap variabel X di kali dengan Variabel  $Y_3$  menghasilkan dengan jumlah 153.570.554.458.600.000, maka menghasilkan jumlah keseluruhan dari Tahun 2015-2019 terhadap variabel X yaitu Rp.3.637.374.557 sedangkan variabel nilai  $X^2$  yaitu 2.962.711.281.733.460.000, dan nilai variabel  $Y_3$  yaitu Rp.456.254.653, sedangkan variabel nilai  $Y_3^2$  yaitu 4.954.196.158.809.400, dan jumlah nilai variabel  $XY_3$  yaitu 380.730.546.288.143.000 dimana dengan adanya perhitungan terhadap nilai koefisien korelasi terhadap x dan  $y_3$  menghasilkan nilai variabel  $rx_{y_3}$  dengan jumlah 0,97 (Hubungan Sangat Kuat).

d. Analisis hubungan dana Desa terhadap alokasi dana Desa yang terserap dalam program pembangunan pengadaan air bersih

Suatu Program pembangunan melalui dana Desa terhadap alokasi dana Desa yang terserap dalam program pembangunan pengadaan air bersih yang menggunakan analisis korelasi dilihat dari Tahun 2015-2019 pembangunan melalui dana desa menggunakan jumlah alokasi dana program pembangunan yang meningkat dari tahun ke tahun, dimana salah satu program pembangunan yang masih banyak belum terealisasi salah satunya pengadaan air bersih yang masih banyak program pembangunan belum terbangun/terrealisasi di lapangan sehingga dapat dipecahkan dalam menggunakan analisis korelasi, untuk lebih jelasnya dapat dilihat pada

Tabel 21 perhitungan korelasi terhadap program pembangunan melalui dana desa di bawah ini:

**Tabel 21** Perhitungan korelasi dalam hubungan alokasi dana desa terhadap program pembangunan pengadaan air bersih melalui jumlah dana Desa Tahun 2015-2019

Tahun	X	Y <sub>4</sub>	X <sup>2</sup>	Y <sub>4</sub> <sup>2</sup>	XY <sub>4</sub>
2015	Rp. 284.827.176	Rp.40.982.588	811.265.201.88 1.350	167.957.251.91 7.774	116.729.548.05 2.115
2016	Rp. 644.678.726	Rp.93.550.022	415.610.659.75 6.983.000	875.160.661.62 0.048	60.309.709.000 .232.000
2017	Rp. 831.407.855	Rp.172.200.000	691.239.021.35 5.701.000	296.528.400.00 0.000	143.168.432.63 1.000.000
2018	Rp. 854.020.800	Rp.174.320.000	729.351.526.83 2.640.000	303.874.624.00 0.000.000	148.872.905.85 6.000.000
2019	Rp.1.022.440.000	Rp.180.500.000	1.045.383.553.6 00.000.000	325.802.500.00 0.000.000	184.550.420.00 0.000.000
Jumlah	Rp. 3.637.374.557	Rp.661.552.610	296.271.128.17 3.346.000	1.030.517.315.3 53.780	548.574.422.29 2.443.000

Sumber : Hasil Analisis Tahun 2020

$$r_{xy4} = \frac{n \sum xy_4 - \sum x \sum y^2}{\sqrt{n \sum x^2 - (\sum x)^2} \cdot \sqrt{n \sum y_4^2 - (\sum y)^2}} (\dots v)$$

$$r_{xy4} = 0.96 \text{ (Hubungan Sangat Kuat)}$$

Dari Tabel 21 di atas mengenai dana Desa terhadap alokasi dana Desa yang terserap dalam program pembangunan pengadaan air bersih yang menggunakan analisis korelasi menunjukkan bahwa pada Tahun 2015 terhadap nilai variabel X yaitu Rp. 284.827.176 dana Desa, sedangkan pada kuadrat dari nilai X<sup>2</sup> yaitu dengan jumlah 811.265.201.881.350 dimana menghasilkan nilai yang di kalikan dengan nilai variabel X, dan pada nilai variabel Y<sub>4</sub> Pada alokasi dana Desa yang terserap dalam program pembangunan yang terealisasi yaitu Rp.40.982.588 menghasilkan 900 m<sup>3</sup>/dt

program pembangunan yang terealisasi, dimana dianalisis pada nilai kuadrat  $Y_4^2$  menghasilkan jumlah 167.957.251.917.774 yang dikalikan terhadap variabel  $Y_4$  dana Desa yang terserap dalam program pembangunan yang terealisasi, sedangkan pada variabel  $XY_4$  yaitu koefisien korelasi antara variabel X dan Y dengan hasil yang dijumlahkan terhadap variabel X di kali dengan nilai Variabel  $Y_4$  menghasilkan dengan jumlah 116.729.548.052.115, sedangkan pada Tahun 2016 terhadap nilai variabel X yaitu Rp.644.678.726 dana Desa, sedangkan pada kuadrat dari nilai  $X^2$  yaitu dengan jumlah 415.610.659.756.983.000 dimana menghasilkan nilai yang di kalikan dengan nilai variabel X, dan pada nilai variabel  $Y_4$  Pada alokasi dana Desa yang terserap dalam program pembangunan yang terealisasi yaitu Rp.93.550.022 menghasilkan 1.470 m<sup>3</sup>/dt program pembangunan yang terealisasi, dimana dianalisis pada nilai kuadrat  $Y_4^2$  menghasilkan jumlah 875.160.661.620.048 yang dikalikan terhadap nilai variabel  $Y_4$  dana Desa yang terserap dalam program pembangunan yang terealisasi, sedangkan pada variabel  $XY_4$  yaitu koefisien korelasi antara variabel X dan Y dengan hasil yang dijumlahkan terhadap variabel X di kali dengan Variabel  $Y_4$  menghasilkan dengan 60.309.709.000.232.000, kemudian pada Tahun 2017 terhadap nilai variabel X yaitu Rp. 831.407.855 dana Desa, sedangkan pada kuadrat dari nilai  $X^2$  yaitu dengan jumlah 691.239.021.355.701.000 dimana menghasilkan nilai yang di kalikan dengan nilai variabel X, dan pada nilai  $Y_4$  Pada alokasi dana Desa yang terserap dalam program pembangunan yang terealisasi yaitu

Rp.172.200.000.000 menghasilkan 1.220 m<sup>3</sup>/dt program pembangunan yang terealisasi, dimana dianalisis pada nilai kuadrat  $Y_4^2$  menghasilkan jumlah 296.528.400.000.000 yang dikalikan terhadap nilai variabel  $Y_4$  dana Desa yang terserap dalam program yang terealisasi, sedangkan pada variabel  $XY_4$  yaitu koefisien korelasi antara variabel X dan Y dengan hasil yang dijumlahkan terhadap variabel X di kali dengan nilai Variabel  $Y_4$  menghasilkan dengan jumlah 143.168.432.631.000.000, sedangkan pada Tahun 2018 terhadap nilai variabel X yaitu Rp.854.020.800 dana Desa, sedangkan pada kuadrat dari nilai  $X^2$  yaitu dengan jumlah 729.351.526.832.640.000, dimana menghasilkan nilai yang di kalikan dengan nilai variabel X, dan pada nilai  $Y_4$  Pada alokasi dana Desa yang terserap dalam program pembangunan yang terealisasi yaitu Rp.174.320.000 menghasilkan 500 m<sup>3</sup>/dt program pembangunan yang terealisasi, dimana dianalisis pada nilai kuadrat  $Y_4^2$  menghasilkan jumlah 303.874.624.000.000.000 yang dikalikan terhadap variabel  $Y_4$  dana Desa yang terserap dalam program pembangunan yang terealisasi, sedangkan pada variabel  $XY_4$  yaitu koefisien korelasi antara variabel X dan Y dengan hasil yang dijumlahkan terhadap variabel X di kali dengan Variabel  $Y_4$  menghasilkan dengan jumlah 148.872.905.856.000.000, dan di Tahun terakhir pada Tahun 2019 terhadap nilai variabel X yaitu Rp.1.022.440.000 dana Desa, sedangkan pada kuadrat dari nilai  $X^2$  yaitu dengan jumlah 1.045.383.553.600.000.000 dimana menghasilkan nilai yang di kalikan dengan nilai variabel X, dan pada nilai  $Y_4$  Pada alokasi dana Desa

yang terserap dalam program pembangunan yang terealisasi yaitu Rp.180.500.000 menghasilkan 1.100 m<sup>3</sup>/dt program pembangunan yang terealisasi, dimana dianalisis pada nilai kuadrat  $Y_4^2$  menghasilkan jumlah 325.802.500.000.000.000 yang dikalikan terhadap nilai variabel  $Y_4$  dana Desa yang terserap dalam program yang terealisasi, sedangkan pada variabel nilai  $XY_4$  yaitu koefisien korelasi antara variabel X dan Y dengan hasil yang dijumlahkan terhadap variabel X di kali dengan Variabel  $Y_4$  menghasilkan dengan jumlah 184.550.420.000.000.000, maka menghasilkan jumlah keseluruhan dari Tahun 2015-2019 terhadap variabel X yaitu Rp.3.637.374.557 dana Desa sedangkan variabel nilai  $Y_4$  yaitu Rp.661.552.610 dan variabel nilai  $Y_4^2$  dengan jumlah 1.030.517.315.353.780, sedangkan variabel nilai  $X^2$  yaitu 296.271.128.173.346.000, dan jumlah nilai variabel  $XY_4$  yaitu 548.574.422.292.443.000, dimana dengan adanya perhitungan terhadap nilai koefisien korelasi terhadap x dan  $y_4$  menghasilkan nilai variabel  $rx_{y_4}$  dengan jumlah 0,96 (Hubungan Sangat Kuat)

**7. Hasil dari analisis korelasi memiliki kesimpulan yang berhubungan dengan menggunakan Skala liker**

Dari hasil analisis korelasi di atas memerlukan hubungan yang dapat terpecahkan dengan menggunakan hubungan skala likers mengenai hubungan program pembangunan perdesaan melalui dana desa terhadap pengembangan wilayah perdesaan di Desa Barania, dengan mengetahui hubungan terhadap



jumlah program pembangunan melalui dana desa yang telah di analisis terhadap analisis korelasi lebih jelasnya dapat dilihat pada Tabel 22 berikut :

**Tabel 22** Hubungan yang paling kuat dengan menggunakan analisis korelasi dan menghubungkan skala liker dalam pengembangan wilayah Desa Barania dari Tahun 2015-2019

No	Program pembangunan	Jumlah analisis korelasi	Sebutan Skala Licker
1	Pembangunan jalan	0,98	Hubungan Sangat Kuat
2	Pembangunan drainase	0,97	Hubungan Sangat Kuat
3	Pembangunan Pengadaan air bersih	0,96	Hubungan Sangat Kuat
4	Pembangunan Objek Wisata	0,85	Hubungan Sangat Kuat

Sumber : Hasil Analisis korelasi dan skala liker Tahun 2020

Dari variabel pada tabel 22 diatas yang menghubungkan suatu program pembangunan melalui alokasi dana desa dengan menghubungkan skala liker pada Tahun 2015-2019, dimana program pembangunan objek wisata melalui alokasi dana Desa yang terserap terhadap keseluruhan dana Desa mengalami hubungan sangat kuat dengan nilai (0,85) sedangkan yang kedua pada program pembangunan jalan dengan jumlah 0,98 di hubungkan dengan skala lickers yaitu mengalami hubungan sangat kuat dimana hubungan dalam menghubungkan program pembangunan belum terealisasi semua program pembangunannya, dan yang ke tiga pada program pembangunan pengadaan air bersih memiliki nilai 0,96 mengalami hubungan sangat kuat, dan yang ke 4 program pembangunan pengadaan drainase dengan jumlah yang telah di analisis berjumlah 0,97 dan dihubungkan dengan skala liker yaitu mengalami hubungan sangat kuat ,dimana program pembangunan dari Tahun 2015-2019 melalui alokasi dana desa program pembangunan terhadap keseluruhan dana Desa yang memiliki hubungan sangat kuat yaitu program pembangunan drainase, program pembangunan jalan, program

pembangunan pengadaan air bersih, dan program pembangunan objek wisata, dimana sebagian program pembangunan yang telah direncanakan dari Tahun 2015-2019 belum semuanya terealisasi.

**8. Analisis arahan program pembangunan perdesaan melalui dana Desa ke dalam dana Desa yang terserap terhadap pengembangan wilayah perdesaan di Desa Barania.**

Pada Tabel 23 di bawah ini memiliki sebuah arahan perencanaan terhadap program pembangunan yang belum terealisasi, untuk pengembangan perdesaan memerlukan suatu arahan yang dapat di deskripsikan dalam perencanaan program pembangunan lima tahun kedepan pada Tahun 2020-2024, dimana dalam melihat suatu arahan tersebut di kaitkan dengan Penyusunan RPJMD dalam pembangunan untuk jangka waktu 6 Tahun, dimana dalam visi dan misi kepala Desa arahan program pembangunan tersebut, dimana tahapan-tahapan RPJMD tersebut yaitu pengkajian keadaan Desa dan penyusunan rencana pembangunan Desa melalui musyawarah perencanaan dan pembangunan Desa, selain itu berhubungan erat pula tentang arahan pariwisata tentang adanya program pembangunan objek wisata tersebut, dimana dalam arahan RPJMD tersebut berhubungan pada suatu pembangunan yang telah terbangun pada Tahun 2015-2019 dengan jumlah yang sangat dominan hampir keseluruhan terbangun, tetapi masih ada program yang belum terealisasi dari program pemerintah Desa maka dari suatu program yang belum terealisasi dapat dikembangkan pada Tahun 2020-2024, dimana pemaparan dari sekretaris Desa Barania bahwa kesimpulan dari program pembangunan melalui dana Desa dari Tahun 2015-2019 masih banyak yang telah

di rencanakan tapi belum semuanya terealisasikan ke lapangan pada program pembangunan melalui dana Desa tersebut, dimana yang telah dianalisis dalam analisis korelasi dengan menggunakan skala likers terhadap program pembangunan Desa melalui alokasi dana Desa yang telah terserap dalam 4 program yang telah diteliti bahwa hubungannya memiliki hubungan sangat kuat, sebagaimana yang terlihat pada Tabel 23 di bawah pada program pembangunan objek wisata, pembangunan pengadaan air bersih, pembangunan drainase dan pembangunan jalan, lebih jelasnya dapat dilihat pada Tabel 23 berikut :



**Tabel 23** Arahan program pembangunan perdesaan melalui dana Desa Barania Tahun 2020-2024

No	Program pembangunan	Tahun (program yang akan terealisasi)					Program Terealisasi	Program Pembangunan	Program yang tidak terealisasi	Dana yang Terserap	PJ
		2020	2021	2022	2023	2024					
1	Pembangunan objek wisata	2	3	3	1	2	9 unit	20 unit	11 unit	Rp.529.184.081	Sekretaris Kantor Desa Barania Dan kantor Pariwisata
2	Pembangunan pengadaan air bersih	95	200	200	165	150	5.190 m <sup>3</sup> /dt	6000 m <sup>3</sup> /dt	810 m <sup>3</sup> /dt	Rp.661.552.610	Sekretaris Kantor Desa Barania
3	Pembangunan drainase	2.300	2.600	3.150	5.415	6.550	28.875 m <sup>3</sup>	48.890 m <sup>3</sup>	20.015 m <sup>3</sup>	Rp.456.254.653	Sekretaris Kantor Desa Barania
4	Pembangunan jalan	100	235	360	430	586	15.289 m <sup>2</sup>	17.000 m <sup>2</sup>	1.711 m <sup>2</sup>	Rp.1.453.697.855	Sekretaris Kantor Desa Barania

Sumber: Hasil olah data Analisis Desa Barania Tahun 2020

Dilihat pada Tabel 23 di atas terhadap arahan program pembangunan perdesaan melalui dana desa dan dana yang terserap melalui program yang telah terealisasi terhadap pengembangan wilayah perdesaan di Desa Barania Kecamatan Sinjai Barat, dimana telah terealisasi dengan jumlah yang sangat dominan hampir keseluruhan terbangun, dimana dari pemaparan sekretaris Desa Barania bahwa program pembangunan di Desa Barania belum semuanya terlaksanakan/terrealisasikan di lapangan dari adanya sebuah perencanaan yang ada, maka dari adanya sebuah program yang belum terealisasi maka akan dilihat dari Tahun 2020-2024 untuk tercapainya sebuah pengembangan pembangunan Desa Barania memiliki sebuah arahan perkembangan perdesaannya yaitu pada Tahun 2020 dalam program pembangunan objek wisata untuk program yang belum terealisasi dengan jumlah 2 objek/unit yang akan terealisasi di Dusun Mattirohalia dimana dari hasil penelitian dan pembicaraan dari bapak desa serta melihat dari penyusunan RPJMD, dimana sudah beberapa Tahun belum ada perbaikan dan penambahan dari objek wisata air terjun tersebut serta untuk pengembangan pariwisata dalam daerah tersebut sedangkan pada Tahun 2021 memiliki jumlah program yang akan di realisasikan 3 objek/unit di dusun pusanti yang dimana dari arahan sekretaris Desa Barania akan di tambah fasilitas dari objek wisata kampung galung, dan pada Tahun 2022 akan terealisasi dengan jumlah 3 objek/unit di Dusun Mattirohalia dengan menambahkan fasilitas yang belum terbangun, sedangkan pada Tahun 2023 menambahkan program pembangunan fasillitas yang belum dilaksanakan sebelumnya seperti gazebo dengan jumlah 1 objek/unit untuk Dusun Pusanti, sedangkan pada Tahun 2024

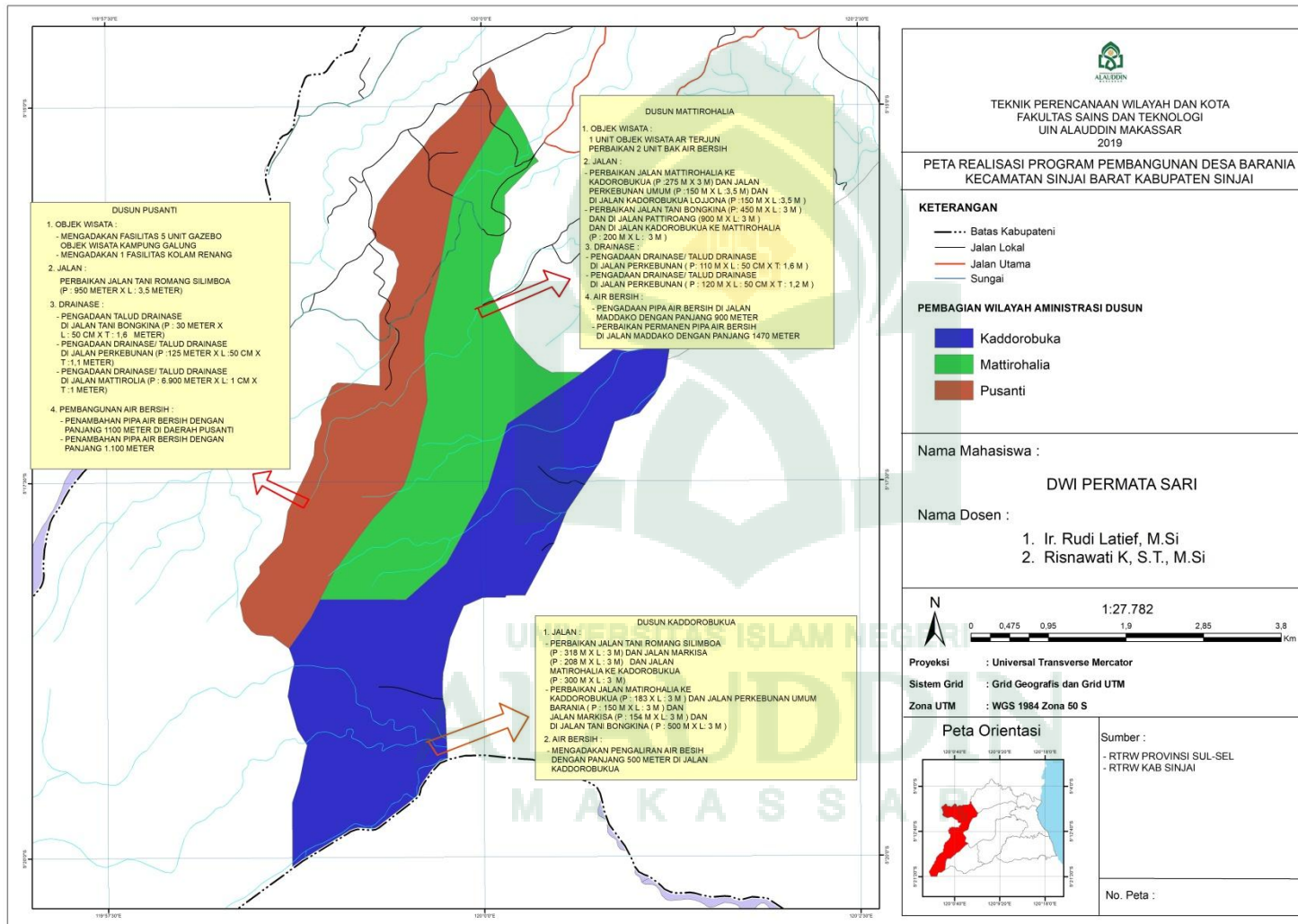
menambahkan 2 objek/unit program pembangunan objek wisata air terjun yang belum terealisasi dengan menambahkan fasilitas di Dusun Mattirohalia dimana dalam pemaparan penjumlahan suatu program pembangunan yang belum terealisasi di sangkut pautkan dengan arahan terhadap RPJMD dan tepatnya melihat dari arahan pengembangan pariwisata yang sesuai dalam pelokasiannya dan jumlah program yang disesuaikan dengan adanya alokasi dana desa setiap tahunnya untuk program pembangunan lainnya yang ditetapkan, sehingga dari program pembangunan objek wisata yang akan terealisasi untuk 5 tahun kedepan telah terlihat dari suatu perkembangan dan tempat yang telah menjadi pusat penelitian yang memang dapat di jadikan program pembangunan selanjutnya, dimana untuk tercapainya program pembangunan yang belum terealisasi dengan jumlah 11 unit/objek dan keseluruhan program pembangunan yang telah di rencanakan yaitu 20 unit, selanjutnya pada program pembangunan pengadaan air bersih dengan pengembangan Desa Barania yang belum terealisasi pada Tahun 2020 arahan program pembangunan yaitu 95 m<sup>3</sup>/dt penambahan pipa air bersih untuk masyarakat setempat yang berada di dusun mattirohalia, dan pada Tahun 2021 yang akan terealisasi program pembangunan yang direncanakan yaitu 200 m<sup>3</sup>/dt untuk di Dusun Pusanti penambahan pipa air bersih ke Dusun Kaddorobukua, dan pada Tahun 2022 yang akan terealisasi 200 m<sup>3</sup>/dt untuk penambahan aliran air bersih di Dusun Kaddorobukua, dan pada Tahun 2023 yang akan terealisasi program pembangunan air bersih di Desa Mattirohalia dengan jumlah 165 m<sup>3</sup>/dt, sedangkan pada Tahun 2024 jumlah program pembangunan yang akan

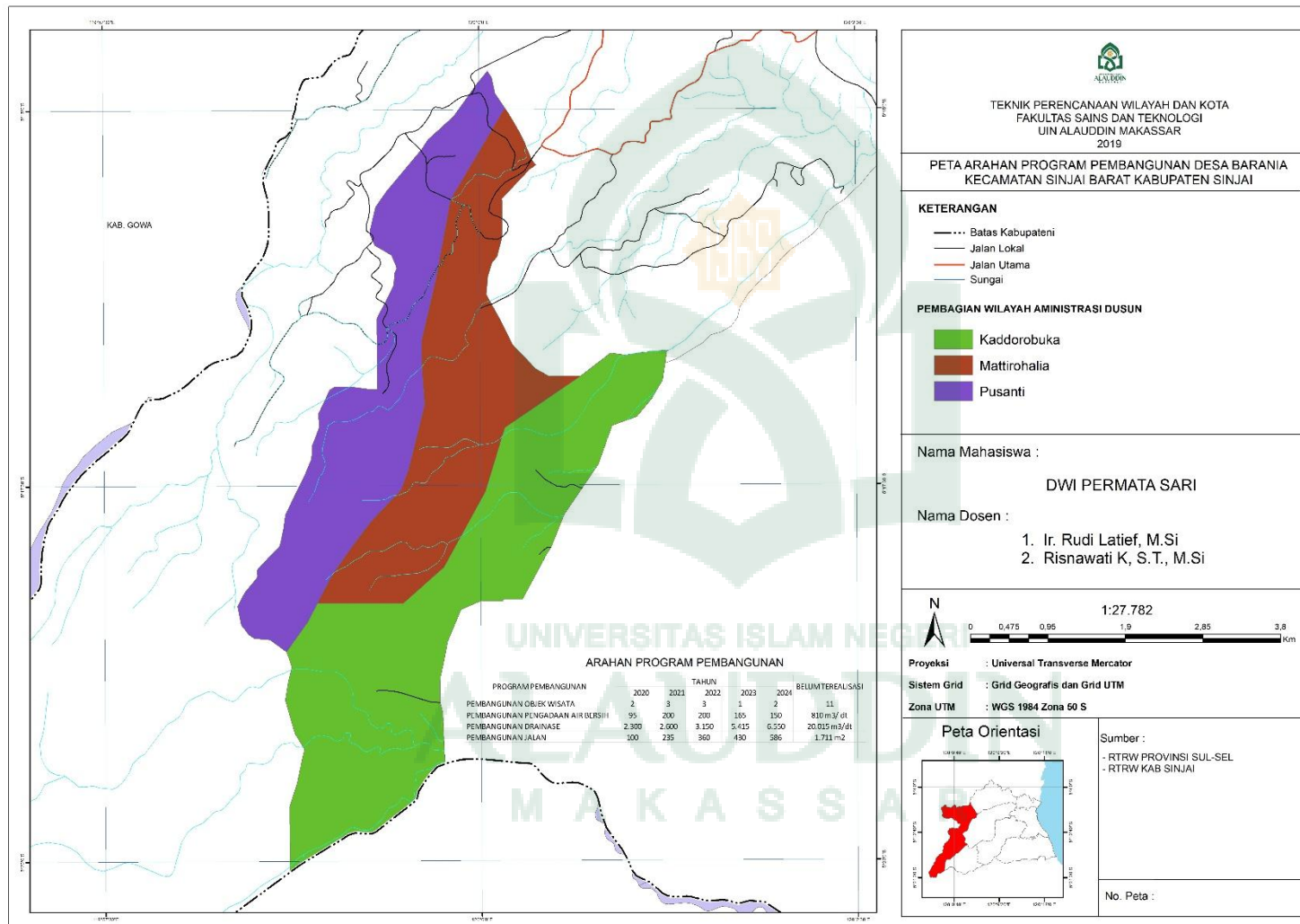
terealisasi yaitu sekitar  $150 \text{ m}^3/\text{dt}$ , dimana program pembangunan pengadaan air bersih tersebut untuk terjaminnya kesejahteraan masyarakat setempat dalam menggunakan air bersih sehingga tercapai sebuah program pembangunan yang belum terealisasi dengan jumlah  $810 \text{ m}^3/\text{dt}$  dan keseluruhan program pembangunan yang telah direncanakan yaitu berjumlah  $6000 \text{ m}^3/\text{dt}$ , selanjutnya pada program pembangunan drainase di Tahun 2020 yang akan di realisasikan pembangunan drainase yaitu dengan jumlah  $2.300 \text{ m}^3$  di jalan Riomasilimboa Dusun Pusanti, dan pada Tahun 2021 program pembangunan drainase yang akan direalisasi dengan jumlah  $2.600 \text{ m}^3$  di jalan Perkebunan Dusun Mattirohalia, sedangkan pada Tahun 2022 program pembangunan drainase yang akan direalisasi dengan jumlah  $3.150 \text{ m}^3$  di jalan bongkina Dusun pusanti, dan pada Tahun 2023 memiliki suatu program pembangunan drainase yang akan terealisasi dengan jumlah  $5.415 \text{ m}^3$  di jalan mattirolia sedangkan pada tahun 2024 memiliki suatu program pembangunan drainase yang akan terealisasi dengan jumlah  $6.550 \text{ m}^3$  di jalan perkebunan Dusun mattirohalia sehingga tercapainya sebuah program pembangunan yang belum terealisasi dengan jumlah  $20.015 \text{ m}^3$  dan program pembangunan keseluruhan yang telah direncanakan yaitu sejumlah  $48.890 \text{ m}^3$  sedangkan pada program pembangunan jalan di Tahun 2020 memiliki sebuah program penambahan perbaikan jalan yang akan terealisasi dengan jumlah  $100 \text{ m}^2$  di jalan Perkebunan Dusun Mattirohalia, sedangkan pada Tahun 2021 memiliki jumlah program yang akan terealisasi dengan jumlah  $235 \text{ m}^2$  untuk per baikan jalan di jalan tani bongkina Dusun Pusanti, sedangkan pada Tahun 2022 memiliki jumlah program

pembangunan yang akan terealisasi dengan jumlah 360 m<sup>2</sup> untuk perbaikan jalan di jalan rumpala Dusun Mattirohalia ,dan pada Tahun 2023 memiliki jumlah perbaikan program pembangunan jalan yang akan terealisasi dengan jumlah 430 m<sup>2</sup> di jalan Tani Bongkina Dusun Pusanti sedangkan pada Tahun 2024 memiliki jumlah program perbaikan jalan dengan jumlah 586 m<sup>2</sup> di jalan Tani bongkina Dusun Pusanti, dimana dari suatu program pembangunan jalan tersebut untuk tercapainya perkembangan jalan menuju suatu titik atau pusat tertentu dalam mensejahterakan dan menjadikan fasilitas aman dan nyaman terkhusus kepada masyarakat setempat, sedangkan pada jumlah program nya pertahun ditentukan pada jumlah dana yang masuk di desa sehingga jumlah program pertahun tidak seimbang penyelesaiannya, dimana tercapainya sebuah program pembangunan yang yang belum terealisasi dengan jumlah 1.711 m<sup>2</sup> dan program pembangunan keseluruhan yang telah direncanakan yaitu sejumlah 17.000 m<sup>2</sup>, dimana dalam arahan program pembangunan tersebut memiliki sebuah pengembangan perdesaan di Desa Barania dengan tercapainya/ terealisasinya sebuah program pembangunan dilihat dari 5 Tahun kedepan pada Tahun 2020-2024, dimana dilihat dari program yang akan terealisasi di lima Tahun kedepan untuk penunjang kesejahteraan terkhusus masyarakat setempat di Desa Barania, dimana arahan program drainase tersebut untuk lima tahun kedepan sudah di sesuaikan dengan kondisi lapangan yang menjadi pusat penelitian yang belum di realisasikan/ belum di perbaiki yang sesuai dengan anggaran yang akan masuk di desa serta arahan dari pemerintah desa, maka tidak semuanya berbanding meningkat setiap tahun dalam program pembangunannya, untuk



penyelesaian pembangunan selanjutnya di lima Tahun kedepan maka tercapainya semua program yang akan direncanakan/terrealisasikan terhadap program pembangunan objek wisata yaitu 20 unit objek wisata dan program pembangunan air bersih yaitu 6000 m<sup>3</sup>/dt, sedangkan program pembangunan jalan yaitu 48.890 m<sup>2</sup> dan pada program pembangunan drainase yaitu 1.711 m<sup>3</sup>, serta Dimana dilihat juga dari infrastruktur jalannya yang masih banyak yang harus direalisasikan pembangunannya yaitu pembangunan jalan untuk yang belum memadai perkembangan infrastrukturnya untuk keselamatan masyarakat, dimana dalam suatu program pembangunan tersebut memiliki suatu dana Desa yang terserap di dalam setiap program pembangunan yang menjadi pusat penelitian diantaranya yaitu program pembangunan objek wisata dari Tahun 2015-2019 sebesar Rp. 529.184.081, sedangkan pembangunan air bersih berjumlah Rp.661.552,610, dan pada program pembangunan drainase dana yang dikeluarkan berjumlah Rp.456.254.653, dan yang terakhir program pembangunan jalan dana Desa yang terserap berjumlah Rp.1.453.697.855.





TEKNIK PERENCANAAN WILAYAH DAN KOTA  
FAKULTAS SAINS DAN TEKNOLOGI  
UIN ALAUDDIN MAKASSAR  
2019

**PETA ARAHAN PROGRAM PEMBANGUNAN DESA BARANIA  
KECAMATAN SINJAI BARAT KABUPATEN SINJAI**

**KETERANGAN**

- Batas Kabupaten
- Jalan Lokal
- Jalan Utama
- Sungai

**PEMBAGIAN WILAYAH AMINISTRASI DUSUN**

- Kaddorobuka
- Mattirohalia
- Pusanti

Nama Mahasiswa :

DWI PERMATA SARI

Nama Dosen :

1. Ir. Rudi Latief, M.Si
2. Risnawati K, S.T., M.Si

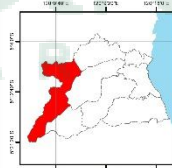


Proyeksi : Universal Transverse Mercator

Sistem Grid : Grid Geografis dan Grid UTM

Zona UTM : WGS 1984 Zona 50 S

**Peta Orientasi**



Sumber :

- RTRW PROVINSI SUL-SEL
- RTRW KAB SINJAI

No. Peta :

***C. Pandangan Islam Tentang Memanfaatkan Kekayaan Alam untuk Kesejahteraan Manusia Terhadap Pengembangan Wilayah Perdesaan Di Desa Barania Kecamatan Sinjai Barat Kabupaten Sinjai***

Al-Qur'an dan Sunnah Nabi bagi umat Islam adalah landasan berpijak dalam mengarungi kehidupan dunia dan akhirat. Sehingga kedua pijakan tersebut wajib dipakai dalam mengatur segala aspek kehidupannya dari pribadi, keluarga, lingkungan sampai dalam berbangsa dan bernegara. Dan setiap muslim yakin hanya dengan kedua pijakan tersebut kehidupan yang sejahtera, aman dan sentosa serta barokah dari Allah bisa dicapai. Demikian halnya dalam merencanakan desa dan lingkungan kehidupannya maka Al-Qur'an dan Sunnah menjadi acuannya dalam merencanakan Program pembangunan perdesaan melalui dana desa terhadap pengembangan wilayah perdesaan di Desa Barania Kecamatan Sinjai Barat Kabupaten Sinjai direncanakan secara alami maka kita harus mengkaji bagaimana kota-kota besar jaman keemasan peradapan Islam yang pernah jaya yakni periode abad 7 M sampai dengan 13 M dimana kekhalifahan Islam menguasai dunia sementara Barat sedang mengalami Abad Kegelapan. Kota-kota tersebut adalah Damaskus di Persia atau Syiria, Bagdad di Irak, Isfahan di Iran, Cordova dan serta Granada dengan istana Al Hambranya di Andalusia atau Spanyol. Dan tentu saja kota Mekah dengan Ka'bahnya sebagai Kiblat pusat orientasi peribadahan khususnya Ibadah Sholat dan Haji dan kota Madinah yang dibangun langsung oleh Nabi Muhammad Saw. Dari kajian kota-kota tersebut dihasilkan beberapa kesamaan sebagai ketentuan yang bisa ditarik sebagai acuan atau dasar dalam merencanakan suatu wilayah sesuai dalam pandangan islam.

Kemudian dari acuan tersebut kalau kita bandingkan dengan Desa Barania yang merupakan program pembangunan maka bisa diajukan sebuah permasalahan yakni bagaimana pandangan islam dalam pengembangan wilayah perdesaan di Desa Barania. Sebagaimana Allah Swt telah berfirman dalam QS. Al-Qashash/28:77 yang berbunyi:

وَابْتَغِ فِيمَا آتَاكَ اللَّهُ الدَّارَ الْآخِرَةَ ۖ وَلَا تَنْسَ نَصِيبَكَ مِنَ الدُّنْيَا ۗ وَأَحْسِنُ كَمَا أَحْسَنَ اللَّهُ إِلَيْكَ ۖ  
وَلَا تَبْغِ الْفَسَادَ فِي الْأَرْضِ ۖ إِنَّ اللَّهَ لَا يُحِبُّ الْمُفْسِدِينَ

Terjemahnya:

“Dan carilah pada apa yang telah dianugerahkan Allah kepadamu (kebahagiaan) negeri akhirat, dan janganlah kamu melupakan bagianmu dari (kenikmatan) duniawi dan berbuat baiklah (kepada orang lain) sebagaimana Allah telah berbuat baik kepadamu, dan janganlah kamu berbuat kerusakan di (muka) bumi. Sesungguhnya Allah tidak menyukai orang-orang yang berbuat kerusakan” (Kementerian Agama RI, 2019).

Asbabun nuzul menurut Shihab yaitu orang-orang yang berasal dari kaum Nabi Musa As melanjutkan nasehatnya untuk Qarun bahwasanya bukan karena engkau bisa beribadah dengan sempurna dan dilarang memperhatikan hal yang ada di dunia. Berusahalah sekuat-kuatnya dan pikiranmu dalam catatan yang dibenarkan oleh Allah agar mendapatkan harta dan hal duniawi dan carilah dengan sungguh-sungguh pada yaitu melalui apa yang telah dianugerahkan Allah kepadamu dari hasil usahamu dengan kebahagiaan negeri akhirat, dengan menyumbangkan dan digunakan sesuai petunjuk oleh Allah dan dalam waktu yang sama janganlah melupakan atau mengacuhkan bagianmu dari kenikmatan dunia dan berbuat baiklah kepada semuanya, sebagaimana atau disebabkan oleh Allah telah berbuat baik kepadamu dengan beragam nikmat Allah. Dan janganlah

engkau berbuat kerusakan apapun di bagian manapun di bumi ini . Sesungguhnya Allah tidak menyukai para pembuat kerusakan (Shibab, 2002).

Kata *fima* dipahami oleh Ibn Ansyur mengandung arti *terbanyak* atau *pada umumnya*, sekaligus melukiskan tertancapnya ke dalam hati untuk mencari kebahagiaan duniawi melalui anugerah dari Allah dalam kehidupan dunia ini. Dalam konteks Qarun adalah gudang-gudang timbunan harta benda yang dimilikinya. Dalam firmanNya: *wa la tansa nashibaka min ad-dunya* merupakan larangan melupakan atau mengabaikan bagian seseorang dari kenikmatan duniawi. Larang tersebut dipahami oleh ulama bukan berarti haram mengabaikannya tetapi dalam arti mubah (boleh untuk mengambilnya). Allah tidak mengecammu jika engkau mengambil bagianmu dari kenikmatan dunia . dengan catatan selama bagian itu tidak berisiko kehilangan bagian dari kenikmaran dunia (Shibab, 2002).

Kata *nashib* dari ambil dari kata *nashaba* yang pada mulanya berarti *menegakkan sesuatu sehingga nyata dan mantap* seperti gunung. Kata *nashib* atau *nasib* adalah bagian tertentu yang telah ditegakkan agar menjadi nyata atau jelas bahwa bagian itu adalah hak dan miliknya tidak dapat dielakkan. Sementara itu beberapa ulama berpendapat bahwa “*nasib*” manusia dari harta kekayaan di dunia hanyalah “apa yang dimakan dan habis dimakan, apa yang dipakai dan tidak dapat dipakai lagi serta yang disedekahkan kepada orang lain dan yang akan diterima balasannya di akhirat”. Harta yang didapat secara halal digunakan secara baik dan benar sebagaimana yang telah di gariskan oleh Allah.

Banyak pendapat menyangkut kandungan pesan ayat di atas, ada yang dipahami secara tidak seimbang, dengan menyatakan ajuran untuk meninggalkan kenikmatan dunia dengan membatasi diri pada kebutuhan pokok saja seperti pakaian, makan dan minum. Adapula yang memahaminya sebagai tuntunan untuk menyeimbangkan kepentingan hidup dunia dan akhirat.

Pada ayat ini kaitannya dengan hasil penelitian adalah menerangkan secara umum tentang kesejahteraan manusia dengan membangun suatu pembangunan yang bermanfaat untuk menjadikan kekayaan di kehidupan di bumi . Dalam ayat tersebut Allah SWT menerangkan beberapa nasehat, nasehat tersebut antara lain: (1) Orang yang dianugerahi oleh Allah kekayaan yang berlimpah-limpah, perbendaharaan harta yang bertumpuk-tumpuk serta nikmat yang banyak, hendaklah ia memanfaatkan seperti mencari kerja dengan berbagai kakayaan alam yang telah di sediakan sehingga masyarakat bisa hidup sejahterah. (2) Seseorang harus berbuat baik sebagaimana Allah berbuat baik kepadanya, membantu orang-orang yang berkeperluan, pembangunan masjid. madrasah, pembinaan rumah yatim piatu, panti asuhan dengan harta yang dianugerahkan Allah kepadanya dan dengan kewibawaan yang ada padanya, nasihat ini berarti bahwa dengan adanya sumber daya alam digunakan dan dimanfaatkan dalam pembangunan seperti sarana dan prasarana maupun lahan untuk kebutuhan masyarakat akan berpotensi meningkatkan kondisi ekonomi masyarakat di daerah sekitarnya. (3) Sehingga Janganlah seseorang itu berbuat kerusakan di atas bumi, berbuat jahat kepada sesama makhluk Allah, karena Allah tidak menyukai orang-orang yang berbuat kerusakan. Allah tidak akan menghormati mereka, bahkan Allah tidak akan

memberikan ridha dan rahmat-Nya. Selain itu ter dapat pula firman Allah dalam QS. Al Mulq/67:15 yaitu sebagai berikut:

هُوَ الَّذِي جَعَلَ لَكُمُ الْأَرْضَ ذَلُولًا فَامْشُوا فِي مَنَاكِبِهَا وَكُلُوا مِنْ رِزْقِهِ ۗ وَإِلَيْهِ  
النُّشُورُ

Terjemahnya:

“Dialah Yang menjadikan bumi itu mudah bagi kamu, maka berjalanlah di segala penjurunya dan makanlah sebahagian dari rezeki-Nya. Dan hanya kepada-Nya-lah kamu (kembali setelah) dibangkitkan” (Kementrian Agama RI:2019).

Menurut Shihab bahwa kelompok ayat-ayat ini menguraikan lebih lanjut *rububiyyat* yaitu betapa besarnya wewenang dan kuasa Allah dalam mengatur alam raya ini. Setelah melalui ayat yang lalu, Allah telah menegaskan luasnya pengetahuan-Nya, sehingga melalui ayat tersebut ditegaskan sekali lagi kuasa-Nya sekaligus *luthf* yaitu *kemahalembutan*-Nya dalam mengatur makhluk terutama manusia, agar mereka mensyukuri nikmat yang diberikan. Allah berfirman: *dialah yang menjadikan buat kenyamanan hidup kamu bumi yang kamu huni ini sehingga ia menjadikan mudah untuk melakukan aneka aktifitas baik itu dengan berjalan, berniaga/berjualan, bertani dan lainnya, maka silahkan kapan saja kamu mau berjalanlah di penjurunya* bahwa pegunungan-pegunungannya *dan makanlah sebahagian dari rezeki-Nya* karena tidaklah mungkin kamu dapat menghabiskannya karena rezeki-Nya melimpah melebihi kebutuhan kamu, dan mengabdikan kepada-Nya sebagai tanda syukur atas limpahan karunia-Nya itu. *Dan hanya kepada-Nyalah kebangkitan kamu masing-masing untuk mempertanggungjawabkan amalan-amalan kamu* (Shihab, 2003).



Kata *dzalulan* yang diambil dari *dzalala* pada ayat ini dipahami dalam arti ditundukkan sehingga menjadi mudah. Binatang yang menurut, kamanapun kamu ditunjukkan dengan akar kata yang sama yakni *dzalul*. Bumi dimudahkan Allah untuk di huni oleh manusia, dengan menciptakan bentuk bulat, meskipun demikian kemanapun kakinya melangkah, ia mendapati bumi terhampar. Dimanapun dia dapat memperoleh sumber makanan atau rezeki.

Sayyid Quthub menulis bahwa penyifatan bumi dengan kata *dzalul* yang biasanya digunakan untuk menyifati binatang, bahwa bumi ini menendang, merunduk, merangkak, namun demikian dalam saat yang sama dia mudah patuh. Ia tidak melempar penunggangnya dan tidak berjalan terbata-bata, tidak menunjukkan rasa letih seperti binatang yang tidak jinak. Dan bumi juga mempersembahkan “susu”nya kepada para penghuninya. Sayyid Quthub kemudian menjelaskan peredaran bumi dan kecepatannya serta beragam ciri dan keharmonisannya yang menunjukkan Allah telah memudahkan kenyamanan hidup manusia.

Kata *manakib* adalah bentuk jamak dari kata *mankab* yang pada awalnya berasal dari *sisi* atau *antara bahu dan lengan*. Kata tersebut telah banyak dipahami oleh beberapa ulama dalam arti *penjuru-penjuru*. Ada juga yang memahaminya dalam arti *lorong-lorong* atau *gunung-gunung*. Manusia juga dapat berjalan digunung. Jika daerah yang cukup tinggi dan terjal seperti gunung telah dimudahkan dilalui oleh manusia maka dataran-dataran pun jauh lebih bisa. Ayat tersebut merupakan dorongan untuk manusia agar memanfaatkan bumi dengan

sebaik-baiknya. Kemudian digunakan untuk kenyamanan hidup manusia tanpa melupakan generasi sesudahnya.

Pada ayat ini kaitannya dengan hasil penelitian adalah Allah SWT menggambarkan bahwa Dia menjadikan bumi tunduk dan patuh untuk dilewati, digali, ditanami, dan didirikan bangunan di atasnya. Allah tidak menjadikan bumi itu sulit dan tidak mungkin, bagi siapa yang hendak melakukan semua itu terhadapnya. Artinya Allah menciptakan bumi untuk dimanfaatkan manusia dalam proses pembangunan yang pada akhirnya akan dirasakan langsung oleh manusia itu sendiri. Kemudian Allah memerintahkan kepada mereka untuk memakan rizki yang telah dipersiapkan didalamnya dengan mencari nafkah seperti bertani. Allah telah menjinakkan bumi bagi mereka, sehingga mereka dapat membuat jalan untuk melintas diatasnya, dipersiapkan diatasnya rizki mereka, sehingga mereka dapat membangun tempat tinggal untuk datang dan pergi serta mempersiapkan makanan bagi para penghuninya.

## **BAB V**

### **PENUTUP**

#### ***A. Kesimpulan***

Berdasarkan hasil analisis dan pembahasan, maka dapat disimpulkan bahwa Kondisi Perkembangan Struktur dan infrastruktur di Desa Barania Kecamatan Sinjai Barat terhadap pengembangan wilayah yaitu berpengaruh signifikan. Dimana Hubungan Program Pembangunan Perdesaan Melalui Dana Desa Terhadap Pengembangan Wilayah Perdesaan di Desa Barania Kecamatan Sinjai Barat Kabupaten Sinjai berdasarkan hasil analisis korelasi yang menghubungkan skala likers dinyatakan yaitu :

1. program pembangunan di proses dalam analisis korelasi melalui alokasi dana Desa yang terserap dan keseluruhan dana Desa yang diperoleh dengan menghubungkan skala liker pada tahun 2015-2019, dimana program pembangunan Objek Wisata melalui alokasi dana Desa mengalami hubungan sangat kuat dengan nilai (0,85) sedangkan yang kedua pada program pembangunan jalan dengan jumlah 0,98 di hubungkan dengan skala likers yaitu mengalami hubungan sangat kuat dimana hubungan dalam menghubungkan program pembangunan belum terealisasi semua programnya, dan yang ke tiga pada program pembangunan pengadaan air bersih memiliki nilai 0,96 mengalami hubungan sangat kuat, dan yang ke 4 program pembangunan pengadaan drainase dengan jumlah yang telah di analisis berjumlah 0,97 dan dihubungkan dengan skala liker yaitu mengalami hubungan sangat kuat

,dimana program pembangunan dari tahun 2015-2019 melalui alokasi dana Desa yang terserap dalam dana Desa yang diperoleh dalam keseluruhan program pembangunan yang memiliki hubungan sangat kuat yaitu program pembangunan drainase, program pembangunan jalan, dan program pembangunan pengadaan air bersih, dan program pembangunan objek wisata, dimana dalam pengelolaan data sebagian program pembangunan yang direncanakan dari tahun 2015-2019 belum semuanya terealisasi yaitu keseluruhan berjumlah 22.547, sedangkan program pembangunan yang terealisasi berjumlah 49.363, sementara program pembangunan yang seharusnya ingin dicapai yaitu sebesar 71.910 serta dana Desa yang terserap dalam 4 program pembangunan yang menjadi pusat penelitian berjumlah Rp. 3.430.689.199 sementara dana Desa yang diperoleh untuk Desa Barania dari Tahun 2015-2019 sebesar Rp.3.637.374.557, dimana telah terlihat bahwa program pembangunan masih banyak yang belum terealisasi dari dana Desa yang diperoleh pertahun dengan mengeluarkan dana Desa untuk penyerapan program pembangunan yang telah terealisasi dinyatakan hubungannya relatif.

2. Arahan Program Pembangunan melalui dana Desa untuk pengembangan wilayah Desa Barania berdasarkan pendekatan deskriptif kuantitatif dinyatakan bahwa terdapat arahan kepada pemerintah Desa dan di sangkutkan dengan arahan RPJMD, serta kantor pengembangan pariwisata bahwasanya di Desa Barania Belum semua terealisasi program pembangunan yang telah direncanakan dan belum dilaksanakan di antaranya pada program pembangunan objek wisata yang belum terealisasi yaitu 11 unit dan program pembangunan pengadaan air bersih yaitu 810

$m^3/dt$  dan program pembangunan jalan yang belum terealisasi yaitu  $20.015 m^2$  dan terakhir pada pembangunan drainase yaitu dengan jumlah  $1.711 m^3$ , dimana akan terjadinya pengembangan terhadap program pembangunan Desa dalam lima tahun kedepan dari tahun 2020-2024, yang akan di realisasikan dari program pembangunan objek wisata yaitu senilai 20 unit dan program pembangunan pengadaan air bersih yaitu  $6000 m^3/dt$ , sedangkan pembangunan jalan yaitu senilai  $48.890 m^2$  dan pada program pembangunan drainase dengan jumlah senilai  $17.000, m^3$ , dimana dana Desa yang terserap dalam suatu program pembangunan yang menjadi pusat penelitian dari Tahun 2015-2019 memiliki sisa dana Desa dari keseluruhan dana Desa yang diperoleh untuk program pembangunan lainnya di Desa Barania, dimana lebih jelas akan tercapainya suatu pengembangan program pembangunan yang belum terealisasi menjadi terealisasi untuk lima tahun kedepan dengan melihat tearahnya dana Desa yang terpakai untuk pembangunan lainnya maka program pembangunan yang belum terealisasi akan terealisasi dengan dana Desa yang akan diperoleh selanjutnya untuk lima Tahun kedepan.

#### **B. Saran**

Berdasarkan uraian dari kesimpulan diatas maka dapat disarankan :

1. Dengan adanya penelitian ini diharapkan dapat membantu pemerintah Desa Barania Kecamatan Sinjai Barat Kabupaten Sinjai dalam hal mengetahui Hubungan peningkatan Struktur dan infrastruktur Desa Barania yang ada di Kecamatan Sinjai Barat terhadap program pembangunan terkhusus dari dana Desa ,sehingga dapat meningkatkan Struktur dan infrastruktur Desa untuk kesejahteraan

masyarakat setempat dan sekitarnya ,bahkan untuk seluruh wilayah yang ada di Kabupaten Sinjai sehingga terjadi pengembangan wilayah yang pesat untuk kabupaten Sinjai itu sendiri.

2. Dengan penelitian ini diharapkan dapat menjadi referensi bagi penenliti selanjutnya yang akan membahas mengenai Program pembangunan Desa.



## DAFTAR PUSTAKA

- Adisasmita.(2010). **Pembangunan Kawasan dan Tata Ruang** : Graha ilmu.  
Yogyakarta.
- Adisasmita. (2011). **Pembangunan Kawasan Dan Tata Ruang**. *Makassar*. Graha Ilmu.
- Ainurrohma. (2015). **Akuntabilitas Pengelolaan Alokasi Dana Desa Di Kecamatan Penarukan Kabupaten Situbondo Tahun 2014**. *Skripsi*. Jember: Jurusan Akuntansi Fakultas Ekonomi.
- Agustina & Hakim & Haryono. (2014). **Implementasi Program Pembangunan Desa Mandiri Anggaran Untuk Rakyat Menuju Sejahtera (Anggur Merah) (Studi di Badan Perencanaan Pembangunan Daerah**. Timor Tengah Utara: Jurnal Wacana. Vol. 17(2): 0199-2338  
<https://wacana.ub.ac.id/index.php/wacana/article/view/296>
- Badan Pusat Statistik. (2018). **Kabupaten Sinjai dalam Angka**
- Badan Pusat Statistik. (2013-2017). **Kecamatan Sinjai Barat dalam Angka 2014-2018**.
- Dokumen LPPD. (2018). **Kantor Desa Barania Kecamatan Sinjai Barat**.
- Friska. (2017). **Pengelolaan Alokasi Dana Desa (ADD) Dalam Upaya Pembangunan Pedesaan Di Desa Sumberrejo Kecamatan Donorojo Kabupaten Jepara**. Semarang. Skripsi: Fakultas Ekonomika dan Bisnis, Universitas Diponegoro.
- I wayan Saputra. (2016). **Efektifitas Pengelolaan Alokasi Dana Desa Pada Desa Lambean Kecamatan Kintamani Kabupaten Bangli Tahun 2009-2014**. *Singaraja. Jurnal Jurusan Pendidikan Ekonomi. Volume 6 nomor 1*.  
<https://ejournal.undiksha.ac.id/index.php/JJPE/article/view/6597>
- Kementerian Agama RI. (2019) . **Al-Quran dan Terjemahnya**, Jakarta : Sukses publising.
- Muta'Ali.,(2015). **Pengembangan Kawasan Strategi Ekonomi**. Yogyakarta: Universitas Gadjah Mada
- Muta'Ali. (2016). **Pengembangan Wilayah Perdesaan**. Yogyakarta: Universitas Gadjah Mada.
- Peraturan Pemerintah Nomor 72 Tahun 2005 **Tentang Desa**.
- Peraturan Pemerintah Nomor 73 Tahun 2005 **Tentang Kelurahan**.
- Peraturan Pemerintah Nomor 76/2001 **Tentang Pedoman Umum Peraturan Desa**.
- Permendagri Nomor 12 Tahun 2007 **Tentang Tipologi Desa Berdasarkan Pengembangan Ekonomi**.
- Peraturan Pemerintah Nomor 26 Tahun 2008 **Tentang Penataan Ruang dan Rencana Tata Ruang Wilayah Nasional**.
- Peraturan Pemerintah Nomor 72 Tahun 2005 **Tentang Pembentukan Desa**.
- Peraturan Menteri Dalam Negeri Nomor 12 Tahun 2007 **Tentang Pedoman Penyusunan Desa**.

- Peraturan Daerah Nomor 15 Tahun 2012 **tentang Rencana Tata Ruang Wilayah Kabupaten Gowa.**
- Peraturan Pemerintah Nomor 13 Tahun 2017 **tentang Rencana Tata Ruang Wilayah Nasional.**
- Peraturan Pemerintah Republik Indonesia Nomor 43 Tahun 2014, undang-undang nomor 6 Tahun 2014 **Tentang Desa.**
- Peraturan Menteri Dalam Negeri Nomor 37 pasal 20 Tahun 2007 **Tentang pedoman Pengelolaan Keuangan Desa.**
- Rustiadi et.al.(2011).**Perencanaan dan Pengembangan Wilayah.** Jakarta: Crestpent Press.
- Risma Handayani. (2014). **Pembangunan Masyarakat Perdesaan.** Makassar: UIN.Alauddin Makassar.
- Ratih. (2018). **Studi Pengembangan Pariwisata Dalam Mewujudkan Kota Makale Sebagai Kota Wisata. Skripsi.** Makassar: Jurusan Teknik Perencanaan Wilayah Dan Kota Fakultas Sains Dan Teknologi.
- Republik Indonesia. “Undang-Undang RI Nomor 26 Tahun 2007 **tentang penataan ruang.**
- Shihab. (2002) .**Tafsir, Al-Mishbah: Pesan, Kesan dan Keserasian Al-Quran,** Jakarta ,Lentera Hati.
- Shihab. (2003) .**Tafsir, Al-Mishbah: Pesan, Kesan dan Keserasian Al-Quran,** Jakarta ,Lentera Hati.
- Surat Edaran *Dalam* Menteri Dalam Negeri Nomor 140/640/SJ tanggal 22 Maret 2005 **Tentang Pedoman Alokasi Dana Desa.**
- Susetiawan & Dc. Mulyono & Roniardian. (2018). **Penguatan Peran Warga Masyarakat dalam Perencanaan, penganggaran, dan evaluasi hasil pembangunan Desa: Jurnal Pengabdian Kepada Masyarakat.** Vol. 4(1): 109-118.  
<https://jurnal.ugm.ac.id/jpkm/article/view/27512>
- Tangkumahat & Panelewen & Mirah. (2017). **Dampak Program Dana Desa Terhadap Peningkatan Pembangunan Dan Ekonomi Di Kecamatan Pineleng.** Minahasa: Jurnal Agri-sosialekonomiUnsrat. Vol. 13(2A): 335-342.  
<https://ejournal.unsrat.ac.id/index.php/jisep/article/view/17130>
- Undang-Undang Nomor 32 Tahun 2004 **Tentang Desa.**
- Undang-undang Nomor 26 Tahun 2007 **Tentang Penataan Ruang.**
- Undang-undang Nomor 32 Tahun 2004 **Tentang Desa.**
- Undang-undang No. 27 Tahun 2007 **Tentang Tipologi Desa.**
- Undang-Undang Nomor 6 Tahun 2014 **Tentang Dana Desa.**



## DAFTAR RIWAYAT HIDUP



**Dwi Permata Sari** Lahir di Palu tanggal 07 Oktober Tahun 1997, merupakan anak bungsu dari 2 bersaudara dari pasangan Ayahanda **Drs. Thamrin Mappasoko** dan Ibunda **Ir. Andi Mulyo Lestari** yang merupakan Suku Bugis yang tinggal dan menetap di Kabupaten Sinjai. Dengan riwayat pendidikan yakni di TK Iimpres Palu Provinsi Sulawesi Utara pada Tahun 2002-2003.

Setelah itu melanjutkan pendidikan di tingkat sekolah dasar di SD 103 Bontompare Kabupaten Sinjai pada Tahun 2003-2009, lalu pada akhirnya mengambil pendidikan sekolah menengah pertama di SMP Negeri 2 Sinjai Utara pada Tahun 2009-2011, dan sekolah menengah atas di SMA Negeri 2 Sinjai Utara pada Tahun 2012-2015. Hingga pada akhirnya mendapat kesempatan untuk melanjutkan pendidikan kejenjang yang lebih tinggi di Universitas Islam Negeri (UIN) Alauddin Makassar melalui jalur undangan atau SPAN-PTKIN dan tercatat sebagai Alumni Mahasiswa Program Studi Sarjana (S1) pada jurusan Teknik Perencanaan Wilayah dan Kota Fakultas Sains dan Teknologi Universitas Islam Negeri (UIN) Alauddin Makassar setelah berhasil menyelesaikan bangku kuliahnya selama 4 tahun 6 bulan..