

**IMPLEMENTASI PERATURAN DAERAH KABUPATEN POLEWALI
MANDAR TENTANG TATA RUANG WILAYAH DALAM
PENGEMBANGAN RUANG TERBUKA HIJAU**



SKRIPSI

Diajukan Untuk Memenuhi Salah Satu Syarat Memperoleh
Gelar Sarjana Hukum (S.H) Jurusan Ilmu Hukum pada Fakultas Syariah dan Hukum UIN
Alauddin Makassar

Oleh :

NUR ALAM
NIM : 10400114332

**JURUSAN ILMU HUKUM
FAKULTAS SYARIAH DAN HUKUM
UNIVERSITAS ISLAM NEGERI ALAUDDIN MAKASSAR
2018**

PERNYATAAN KEASLIAN SKRIPSI

Mahasiswa yang bertanda tangan di bawah ini:

Nama : Nur Alam
NIM : 10400114332
Tempat/Tgl. Lahir : Ambeno /12 Desember 1996
Jur/Prodi/Konsentrasi : Ilmu Hukum/Tata Negara
Fakultas : Syariah dan Hukum
Alamat : Jl. Gatoto Subroto. Polman.
Judul : Implementasi peraturan daerah kabupaten polewali
mandar tentang tata ruang wilayah dalam pengembangan
ruang terbuka hijau

Menyatakan dengan sesungguhnya dan penuh kesadaran bahwa skripsi ini benar adalah hasil karya sendiri. Jika dikemudian hari terbukti bahwa ia merupakan duplikat, tiruan, plagiat, atau dibuat oleh orang lain, sebagian atau seluruhnya, maka skripsi dan gelar yang diperoleh karenanya batal demi hukum.

Gowa, 12 September 2018

Penyusun,

Nur Alam

NIM: 10400114332

PENGESAHAN SKRIPSI

Skripsi yang berjudul **“Implementasi Peraturan Daerah Kabupaten Polewali Mandar Tentang Tata Ruang Wilayah Dalam Pengembangan Ruang Terbuka Hijau”**, NAMA : Nur Alam, NIM: 10400114332, mahasiswa Jurusan Ilmu Hukum pada Fakultas Syariah dan Hukum UIN Alauddin Makassar, telah diuji dan dipertanggung jawabkan pada sidang *munaqasyah* yang diselenggarakan pada hari selasa, tanggal 20 Agustus 2018, dan dinyatakan telah dapat diterima sebagai salah satu syarat untuk memperoleh gelar Sarjana Hukum (SH) pada Fakultas Syariah dan Hukum, UIN Alauddin Makassar dengan beberapa perbaikan.

Samata, 30 Agustus 2018

DEWAN PENGUJI

Ketua	: Prof. Dr. Darussalam Syamsuddin, M.Ag	(.....)
Sekretaris	: Dr. H.M Saleh Ridwan, M.Ag	(.....)
Munaqasyah I	: Dr. Fadli Andi Natsif S.H., M.H	(.....)
Munaqasyah II	: Ashabul Kahpi S,Ag M.H	(.....)
Pembimbing I	: Ahkam Jayadi S.H, M.H	(.....)
Pembimbing II	: Dr. Andi Safriani, S.H, M.H	(.....)

Diketahui oleh:



Dekan Fakultas Syariah dan Hukum
UIN Alauddin Makassar,

Prof. Dr. Darussalam Syamsuddin, M.Ag.
NIP. 19621016 199003 1

KATA PENGANTAR

Alhamdulillah Rabbil Al'amin. Puji syukur penulis panjatan kehadirat Allah SWT karena atas berkat dan Rahmat dan Hidayah-Nya lah sehingga penyusunan skripsi yang berjudul “IMPLEMENTASI PERATURAN DAERAH KABUPATEN POLEWALI MANDAR TENTANG TATA RUANG WILAYAH DALAM PENGEMBANGAN RUANG TERBUKA HIJAU” ini dapat rampung dan selesai.

Shalawat serta salam tak pula penulis curahkan kepada Baginda Rasulullah saw. Sebagai Rahmatan lilal'amin yang telah membawa kita dari kesesatan menuju jalan yang di Ridhoi-Nya.

Dengan segala keramahan dan kerendahan hati, penulis mengucapkan terimakasih yang sebesar-besarnya kepada :

1. Allah SWT dan Rasulullah saw. yang telah memberikan kesehatan baik jasmani mayupun rohani selama pengerjaan skripsi ini.
2. Prof. Dr. H. Musafir Pabbabari, M.Si. selaku Rektor Universitas Islam Negeri Alauddin Makassar.
3. Prof. Darussalam Syamsuddin, M.Ag. selaku Dekan Fakultas Syari'ah dan Hukum Universitas Islam Negeri Alauddin Makassar.
4. Ibu Istiqamah S.H.,M.H. selaku Ketua Jurusan Ilmu Hukum
5. Bapak Rahman Syamsuddin, S.H.,M.H. selaku Sekertaris Jurusan Ilmu Hukum

6. Bapak Ahkam Jayadi, S.H.,M.H. dan Ibu Dr. Andi Safriani S.H.,M.H. selaku Pembimbing I dan Pembimbing II yang selalu membimbing penulis dalam menyelesaikan skripsi ini.
7. Bapak Dr. Fadli Andi Natsif, S.H.,M.H.dan Bapak Ashabul Kahpi. S.Ag.,M.H. selaku Penguji I dan Penguji II yang memberikan masukan atas kekurangan dalam skripsi ini.
8. Terimakasih kepada orang tua yang tak hentinya memberikan dukungan dan doa kepada saya sehingga dapat menyelesaikan skripsi ini dengan baik.
9. Terimakasih kepada keluarga besar Ilmu Hukum Angkatan 2014 khususnya kelas IH G yang merupakan saudara seperjuangan saya dalam meraih gelar dan ilmu selama masa perkuliahan
10. Terima kasih kepada kawan dan sahabat saya Sitti Nur Rahmah yang telah membantu saya dalam penulisan ini.

Penulis menyadari bahwa penulisan dan penyusunan skripsi ini masih memiliki berbagai kekurangan oleh keterbatasan ilmu yang penulis miliki.Oleh karena itu, segala masukan yang sifatnya membangun senantiasa terbuka bagi siapa saja untuk mengiringi perbaikan skripsi ini.Semoga skripsi ini dapat bermanfaat bagi para pembaca terkhusus untuk penulis.

Penulis

Nur Alam

DAFTAR ISI

JUDUL	i
PERNYATAAN KEASLIAN SKRIPSI.....	ii
LEMBAR PENGESAHAN	iii
KATA PENGANTAR	iv
DAFTAR ISI.....	vi
ABSTRAK.....	viii
BAB I PENDAHULUAN.....	1
A. Latar Belakang Masalah.....	1
B. Fokus Penelitian dan Deskripsi Fokus	9
C. Rumusan masalah	11
D. Tujuan Penelitian	11
E. Manfaat Penelitian	12
F. Kajian Pustaka	12
BAB II TINJAUAN TEORITIS	15
A. Implementasi.....	15
B. Kebijakan Publik.....	18
C. Peraturan Daerah.....	20
D. Rencana Tata Ruang Wilayah.....	21
E. Ruang Terbuka Hijau	23
F. Pengaturan Ruang Terbuka Hijau.....	27
BAB III METODE PENELITIAN	30
A. Jenis dan Lokasi Penelitian.....	30
B. Pendekatan Penelitian	31
C. Data Hukum	31
D. Metode Pengumpulan Data.....	31
E. Instrumen Penelitian	32
F. Teknik Pengolahan dan Analisis Data	32

BAB IV PEMBAHASAN DAN HASIL PENELITIAN.....	34
A. Gambaran Umum Lokasi Penelitian	34
1. Kondisi Geografis	34
2. Kondisi Demografis	35
3. Sosial Budaya.....	37
4. Kondisi Iklim	39
5. Kondisi Umum Dinas Pekerjaan Umum dan Penataan Ruang	
a. Visi dan Misi.....	40
b. Struktur Organisasi Dinas Pekerjaan Umum	
Penataan Ruang.....	40
c. Sumber Daya Manusia	41
B. Pengaturan Ruang Terbuka Hijau Berdasarkan Peraturan Daerah Nomor 2	
Tahun 2013 Tentang Pengembangan Ruang Terbuka Hijau Di Kabupaten	
Polewali Mandar	42
C. Implementasi Pengaturan Ruang Terbuka Hijau Di Kabupaten Polewali	
Mandar Berdasarkan Peraturan Daerah Nomor 2 Tahun 2013.....	46
BAB V PENUTUP	62
A. Kesimpulan	62
B. Saran	63
DAFTAR PUSTAKA	64
LAMPIRAN.....	66

ABSTRAK

Nur Alam. 10400114332 Implementasi peraturan daerah kabupaten polewali mandar tentang tata ruang wilayah dalam pengembangan ruang terbuka hijau Dibawah bimbingan Ahkam Jayadi, S.H.,M.H sebagai Pembimbing I dan Dr. Andi Safriani S.H.,M.H sebagai Pembimbing II.

Skripsi ini membahas tentang Implementasi Dari peraturan daerah kabupaten polewali mandar tentang tata ruang wilayah dalam pengembangan ruang terbuka hijau. Yang dimana peraturan daerah (Perda) ini belum berjalan sebagaimana semestinya.

Dari beberapa permasalahan diatas maka adapun tujuan dari penulisan skripsi ini adalah Untuk memberikan penjelasan tentang peraturan daerah nomor 2 tahun 2013 di kabupaten polewali mandar. Yang dimana penjelasan yang di maksud yaitu mengenai yang melatar belakangi terbentuknya perda tersebut dan juga berdasarkan tentang Undang Undang Nomor 12 tahun 2011 tentang Pembentukan Peraturan Perundang-Undangan.

Hasil penelitian ini menunjukkan bahwa factor-faktor yang menghambat pelaksanaan perda nomor 2 tahun 2013 ini yaitu Pembebasan Lahan. Pemerintah Kabupaten Polewali Mandar dalam pelaksanaan perda ini sedikit mengalami hambatan meskipun pemerintah telah melakukan sosialisasi. Sehingga pekerjaan-pekerjaan pemerintah belum berjalan dengan baik. Salah satunya yang menjadi kendala adalah masalah kepemilikan lahan. Lahan yang masih terbatas karena masalah kepemilikan lahan. Lahan yang masih terbatas karena masalah pembebasan lahan, merupakan hal yang identik dengan persoalan anggaran. Anggaran pemerintah Kabupaten Polewali Mandar yang masih kurang untuk membeli lahan sebagai upaya penyedia kawasan ruang terbuka hijau dan juga Tingkat pemeliharaan dan pengawasan yang masih kurang Masalah sebenarnya yang dihadapi saat ini adalah bukan terletak pada regulasinya tapi pada tingkat pengawasan yang masih kurang, pengawasan pada dokumen misalnya, saat mengeluarkan IMB terdapat pernyataan siap melakukan instruksi pemerintah dalam pemenuhan RTH, namun di lokasi tidak sesuai sebagaimana mestinya. Masyarakat terkadang menganggap hal tersebut bukan hal yang penting, yang terpenting menurut masyarakat adalah ketika urusan administrasi telah ada dan bangunan telah berdiri, maka selesai juga tanggungjawab masyarakat untuk berurusan dengan pemerintah. Begitupun dari segi pemeliharaan pemerintah tidak melaksakan secara optimal. Kawasan yang telah di buat dan diperuntukkan untuk kawasan ruang terbuka hijau tidak dirawat secara rutin. Misalnya kawasan taman kota yang telah di bangun telah banyak rumput dan tanaman yang sudah mati tidak digantikan dengan tanaman yang baru, begitu juga untuk tanaman sepanjang jalan yang dirusak oleh warga dan ternak warga.

BAB I

PENDAHULUAN

A. Latar Belakang Masalah

Dalam rangka mencapai tujuan negara yang diamanatkan dalam Pembukaan Undang-Undang Dasar 1945 alenia ke-4 yang berbunyi “melindungi segenap bangsa Indonesia dan seluruh tumpah darah Indonesia dan untuk memajukan kesejahteraan umum, mencerdaskan kehidupan bangsa, dan ikut melaksanakan ketertiban dunia yang berdasarkan kemerdekaan, perdamaian abadi dan keadilan sosial”, untuk mewujudkan tujuan tersebut maka pemerintah menggunakan asas desentralisasi otonomi daerah.

Ketika suatu masyarakat bangsa memproklamasikan berdirinya suatu Negara, langkah kemudian yang dilakukan adalah membentuk pemerintahan untuk melaksanakan tugas-tugas pemerintah sehari-hari¹. Pemerintahan yang di bentuk ini merupakan personifikasi dari Negara. Agar di dalam pelaksanaan tugas-tugas itu tidak terjadi penyalahgunaan maka disusunlah rambu-rambu penyelenggaraan Negara dalam bentuk UUD. UUD tersebut mengatur bentuk Negara, sistem pemerintahan Negara, kelembagaan Negara, hubungan Negara dengan warga Negara, penduduk, warga masyarakat, dan sebagainya.

Pemerintah pusat menyelenggarakan pemerintahan nasional, dan pemerintah daerah menyelenggarakan pemerintahan nasional, dan pemerintah daerah menyelenggarakan pemerintahan daerah. Dalam hubungan inilah pemerintah pusat

¹ Santoso agus, *Menyikapi Tabir Otonomi Daerah Di Indonesia*, Yogyakarta: Gramedia. 2013, h.114.

perlu melaksanakan pembagian kekuasaan kepada pemerintah daerah yang dikenal dengan istilah desentralisasi, yang bentuk dan kadarnya tampak dari ketentuan-ketentuan didalam undang-undang.

Asas desentralisasi dalam pelaksanaan otonomi adalah memberikan keleluasaan organ daerah otonom yang berhak mengurus rumah tangganya sendiri dalam rangka desentralisasi.²Dalam asas desentralisasi terjadi penyerahan wewenang sepenuhnya dari pemerintah pusat kepada daerah tentang urusan tertentu dalam hal ini seperti diatur dalam Undang-Undang Nomor 23 Tahun 2014 tentang Pemerintah Daerah.Seperti yang dijelaskan dalam pasal 9 ayat (1) bahwa “Urusan Pemerintahan terdiri atas Urusan Pemerintahan Absolut, Urusan Pemerintahan Konkuren, dan Urusan Pemerintahan Umum”.Urusan Pemerintahan Konkuren diklasifikasikan menjadi urusan pemerintahan wajib dan urusan pemerintahan pilihan, urusan pemerintahan wajib yang berkaitan dengan pelayanan dasar dimana salah satunya yang berkaitan dengan pelayanan dasar adalah pekerjaan umum dan penataan ruang.

Menurut undang-undang nomor 22 tahun 1999, adalah mengenai penetapan kawasan perkotaan yang berstatus daerah kota, penetapan tersebut terdiri dari daerah kabupaten, kawasan perkotaan baru yang merupakan hasil pembangunan yang mengubah kawasan pedesaan menjadi kawasan perkotaan, dan kawasan perkotaan yang merupakan bagian dari dua atau lebih daerah yang berbatasan sebagai daerah satu kesatuan sosial, ekonomi, dan fisik perkotaan.³

²Santoso agus, *Menyikapi Tabir Otonomi Daerah Di Indonesia*.h 118

³ Mirsa rinaldi, *Elemen Tata Ruang Kota*, graha ilmu, Yogyakarta, 2012, h.39

Permasalahan tata ruang Indonesia masih diwarnai oleh suatu kondisi, dimana kita belum mampu melakukan suatu kebijakan, dan prosedur penataan ruang yang ada belum mampu mengimbangi perkembangan pembangunan yang terjadi di daerah perkotaan. Dalam perkembangannya, sistem pemerintahan Indonesia telah banyak mengalami perubahan, dengan terdistribusinya kewenangan pemerintah pusat ke daerah dalam berbagai kegiatan pembangunan. Dampak dari perkembangan ini adalah keinginan setiap daerah untuk memanfaatkan sumber daya yang dimilikinya, termasuk lahan menjadi sumber pendapatan asli daerah (PAD).

Penataan ruang adalah suatu sistem proses perencanaan tata ruang, pemanfaatan ruang, dan pengendalian pemanfaatan ruang. Penyelenggaraan penataan ruang adalah kegiatan yang meliputi pengaturan, pembinaan, pelaksanaan, dan pengawasan penataan ruang. Hal tersebut telah digariskan dalam Undang-Undang Nomor 26 Tahun 2007 tentang Penataan Ruang dengan adanya undang-undang ini telah memberikan kewenangan sekaligus kewajiban bagi pemerintah pada berbagai tingkat untuk melakukan penataan ruang. Perkembangan kota yang pesat membutuhkan perencanaan yang tepat, antisipatif, prospektif, dan didukung oleh semua pihak. Perencanaan tata ruang wilayah baik di tingkat Nasional, Provinsi, Kabupaten, Kota maupun kawasan sangat penting untuk mengarahkan pembangunan, baik fisik maupun sosial dan ekonomi.⁴

Prinsip-prinsip dasar dari penataan ruang adalah :

- a. Pengambilan keputusan untuk menentukan pilihan.

⁴Santoso agus, *Menyikapi Tabir Otonomi Daerah Di Indonesia*.h.39

- b. Suatu penetapan pengalihan sumber daya (*resources allocation*)
- c. Suatu penetapan dan usaha pencapaian sasaran dan tujuan pembangunan (*setting up goals and objectives*)
- d. Suatu pencapaian keadaan yang lebih baik di masa yang akan datang, yaitu:
 1. Dapat membuat perkiraan yang baik dan menjabarkannya dalam suatu penjadwalan yang berurutan (*sequential*) sesuai dengan kebutuhan dan sumber daya yang mendukungnya.
 2. Pelaksanaan pentahapan untuk mencapai tujuan masa mendatang disusun dalam urutan kegiatan yang logis, rasional dan tertera secara bertahapberurutan⁵.

Tujuan penataan ruang menurut Undang-Undang Nomor 26 Tahun 2007 Pasal 3, yaitu:

Penyelenggaraan penataan ruang bertujuan untuk mewujudkan ruang wilayah nasional yang aman, nyaman, produktif dan berkelanjutan dengan berlandaskan wawasan nusantara dan ketahanan nasional dengan :

1. Terwujudnya keharmonisan antara lingkungan alam dan lingkungan buatan;
2. Terwujudnya keterpaduan dalam penggunaan sumber daya alam dan sumber daya buatan dengan memperhatikan sumber daya manusia; dan
3. Terwujudnya perlindungan fungsi ruang dan pencegahan dampak negatif terhadap lingkungan akibat pemanfaatan ruang.

⁵Santoso agus, *Menyikapi Tabir Otonomi Daerah Di Indonesia*.h.40.

Pengertian ruang terbuka pada kota adalah sebagai sistem tanah umum (*system of public land*) di dalamnya termasuk jalan, sekolah, taman, ruang-ruang untuk bangunan umum yang tersusun dalam suatu jaringan kota. Dasar pemikirannya adalah kepada pertanyaan yang esensial dalam suatu perencanaan, yaitu dimana kita boleh membangun, atau dimana kita tidak boleh membangun. Pengertian *open space*/ruang terbuka untuk perencanaan adalah meliputi beberapa macam seperti taman, sungai, jalan umum, air port, bangunan umum, plaza, *greenbelt*, jalan, struktur, yang merupakan kerangka pengembangan. Oleh kerennanya, penataan bentuk dan polanya harus melalui perencanaan yang matang⁶.

Ruang terbuka merupakan ruang-ruang dalam kota atau wilayah yang lebih luas baik dalam bentuk area memanjang jalur dimana dalam penggunaannya lebih bersifat terbuka yang pada dasarnya tanpa bangunan. Ruang Terbuka Hijau selanjutnya disingkat dengan (RTH), merupakan salah satu elemen perkotaan yang sangat penting untuk menunjang kehidupan dan aktivitas penduduk, karena pada dasarnya RTH merupakan unsur alamiah yang sangat berperan dalam mewujudkan kota berwawasan lingkungan⁷.

Ketersediaan Ruang Terbuka Hijau (RTH) khususnya pada wilayah perkotaan sangat penting dan bermanfaat. Keberadaan RTH akan meningkatkan produksi oksigen dan menyerap karbondioksida, serta memberikan udara bersih bagi kehidupan masyarakat sehingga terjaga kualitas hidupnya dan memberikan kegiatan positif bagi masyarakat.

⁶Santoso agus, *Menyikapi Tabir Otonomi Daerah di Indonesia*.h.70

⁷Santoso agus, *Menyikapi Tabir Otonomi Daerah di Indonesia*.h 71

Kondisi RTH mengalami penurunan dari waktu ke waktu seiring dengan perkembangan kota yang dinamis, sekaligus perubahan kondisi lingkungan yang makin buruk dari tahun ke tahun semakin hari keberadaan RTH semakin terdesak dengan kebutuhan masyarakat. Isu mengenai masalah lingkungan hidup semakin menjadi bahasan yang sangat menarik dewasa ini. Salah satu permasalahan yang kini dihadapi oleh hampir seluruh perkotaan di Indonesia adalah semakin berkurangnya lingkungan dan ruang publik. Terutama Ruang Terbuka Hijau, kota-kota besar pada umumnya memiliki ruang terbuka hijau dengan luas 30% dari luas kota itu sendiri, yang terdiri dari 20% ruang terbuka hijau publik dan 10% ruang terbuka hijau privat. Kondisi tersebut sangat jauh dibawah ketentuan pemerintah pada Undang-Undang Nomor 26 Tahun 2007 tentang Ruang Terbuka Hijau yang mewajibkan pengelola perkotaan yang menyediakan Ruang Terbuka Hijau Publik dengan luas sekitar 20% dari luas kota tersebut.

Daerah Kabupaten Polewali Mandar kemudian mewujudkan hal tersebut dalam bentuk Peraturan Daerah Nomor 2 Tahun 2013 tentang Rencana Tata Ruang Wilayah Kabupaten Polewali Mandar Tahun 2013-2032. Seperti halnya yang diatur dalam Pasal 5 Peraturan Daerah No. 2 Tahun 2013 tentang Rencana Tata Ruang Wilayah Kabupaten Polewali Mandar bahwa “mengembangkan ruang terbuka hijau, dengan luas paling sedikit 30 (tiga puluh) persen dari luas kawasan perkotaan”.

Kecamatan Polewali saat ini memiliki banyak permasalahan salah satu masalah yang di hadapi dengan pertumbuhan penduduk yang cukup tinggi ini mengakibatkan pembangunan fisik tersebut berkembang. Hal ini berdampak pada

semakin tingginya area pemukiman dan konversi lahan Ruang Terbuka Hijau di Kecamatan Polewali .

Dengan dikeluarkannya Peraturan Daerah Nomor 2 Tahun 2013 tentang Rencana Tata Ruang Wilayah Kabupaten Polewali Mandar Tahun 2013-2032, diharapkan agar penataan ruang di Kabupaten Polewali Mandar dapat meningkatkan jalur hijau, terutama kawasan lindung sebagai tempat Ruang Terbuka Hijau (RTH) maupun sebagai hutan kota.

Dengan luas wilayah Kabupaten Polewali Mandar 2.022,30 km² setidaknya menyediakan 606,69 Hakawasan ruang terbuka hijau agar dapat menstabilkan ekosistem perkotaan karna kawasan ruang terbuka hijau di Kabupaten Polewali Mandar tahun 2013 hanya 299,90 Ha.

Terkait dengan penjelasan diatas, menandakan bahwa Pemerintah Kabupaten Polewali Mandar dalam hal ini Kecamatan Polewali masih perlu melakukan pembenahan dalam mengatasi pelaksanaan penataan ruang terbuka hijau yang diatur dalam Peraturan Daerah No 2 Tahun 2013. Perencanaan penataan ruang juga di atur di dalam alquran. Sebagaimana firman Allah SWT dalam surah Al-furqan Ayat 48-49. Yang berbunyi :

وَهُوَ الرِّيحَ بَيْنَ يَدَيْ رَحْمَتِهِ طُورًا () لِنُحْيِي بِهِ
مَيِّتًا وَنُحْيِيَهُ كَثِيرًا ()

Terjemahan:

Dialah yang meniupkan angin (sebagai) pembawa kabar gembira dekat sebelum kedatangan rahmat-Nya (hujan); dan Kami turunkan dari langit air yang amat bersih, agar Kami menghidupkan dengan air itu negeri (tanah) yang mati, dan agar Kami memberi minum dengan air itu sebagian besar dari makhluk Kami, binatang-binatang ternak dan manusia yang banyak. Dan sesungguhnya Kami telah mempergilirkan hujan itu di antara manusia supaya mereka mengambil pelajaran (darinya);⁸

Penjelasan dari surah al-furqan ayat 48-49 diatas adalah bahwa manusia

haruslah selalu mensyukuri atas nikmat Allah SWT. Tentunya nikmat tersebut senantiasa kita jaga kita rawat dan kita lestarikan agar kelak nanti anak cucu kita masih dapat menikmati atas apa yang telah diberikan-Nya. Serta merencanakan pembangunan tata ruang yang tidak merugikan masyarakat.

Terkadang kebijakan pembangunan tata ruang yang tidak disadari dengan hati nurani dan tidak berpedoman pada ajaran islam kedepannya akan menimbulkan suatu permasalahan yang lebih besar, sudah banyak kasus kasus tata ruang kota yang perencanaannya tidak berpedoman pada nilai nilai islam, akhirnya yang terjadi adalah kerusakan dan bencana.

Hutan ialah suatu kesatuan ekosistem berupa hamparan lahan berisi sumber daya alam hayati yang di dominasi pepohonan dalam persekutuan alam lingkungannya yang satu sama lainnya tidak dapat dipisahkan.⁹

Hutan kota adalah kawasan yang ditutupi pepohonan yang dibiarkan tumbuh secara alami menyerupai hutan, tidak tertata seperti taman, dan lokasinya

⁸Departemen Agama Republik Indonesia, Al-Quran dan Terjemahannya

⁹Takdir Rahmadi, *Hukum Lingkungan Di Indonesia*, jakarta : raja grafindo persada 2011, h. 158

berada di dalam atau sekitar perkotaan. Hutan kota bermanfaat untuk mengurangi degradasi lingkungan kota yang diakibatkan oleh eksekusi negatif pembangunan.¹⁰

Diharapkan kebijakan yang telah dibuat dapat memberikan manfaat yang besar bagi pembangunan Kabupaten Polewali Mandar khususnya Kecamatan Polewali. Penulis berasumsi bahwa masalah yang terjadi dikarenakan kurangnya sumber daya manusia dalam pelaksanaan penataan ruang terbuka hijau. Oleh karena itu, penulis merasa perlu untuk mengangkat masalah implementasi kebijakan peraturan daerah mengenai rencana tata ruang wilayah dengan mengambil studi di Kecamatan Polewali Kabupaten Polewali Mandar Provinsi Sulawesi Barat dalam membuat laporan akhir dengan judul : **“Implementasi Peraturan Daerah Kabupaten Polewali Mandar Tentang Tata Ruang Wilayah Dalam Pengembangan Ruang Terbuka Hijau”**

B. Fokus Penelitian dan Deskripsi Fokus

1. Fokus Penelitian

Agar tidak terjadi kesalahpahaman dalam mendefinisikan dan memahami penelitian ini, maka penelitian ini di fokuskan pada **“Implementasi Peraturan Daerah Kabupaten Polewali Mandar Tentang Tata Ruang Wilayah Dalam Pengembangan Ruang Terbuka Hijau”**. Maka penulis akan mendeskripsikan pengertian judul yang dianggap penting.

2. Deskripsi Fokus

¹⁰Santoso agus, *Menyikapi Tabir Otonomi Daerah Di Indonesia*.h.159

Untuk menghindari permasalahan yang meluas dan tidak relevan dengan pokok permasalahan yang akan diteliti, maka kemukakan beberapa pengertian terhadap kata yang dianggap perlu yaitu:

- a. Implementasi adalah suatu tindakan atau pelaksanaan dari sebuah rencana yang sudah di susun secara matang dan terperinci. Dapat di katakan bahwa implementasi adalah bukan sekedar aktifitas, tetapi sesuatu kegiatan yang terencana dan dapat dilakukan secara bersungguh-sungguh berdasarkan acuan norma tertentu untuk mencapai tujuan kegiatan. Oleh karena itu implementasi tidak berdiri sendiri tetapi dipengaruhi oleh objek berikutnya.
- b. Peraturan daerah, salah satu kewenangan yang sangat penting dari suatu daerah yang mengatur dan mengurus rumah tangganya sendiri ialah kewenangan untuk menetapkan peraturan daerah. Peraturan daerah adalah peraturan yang di tetapkan oleh kepala daerah dengan persetujuan DPRD dan yang harus memenuhi syarat-syarat formil tertentu dapat mempunyai kekuatan hukum dan mengikat.
- c. Rencana tata ruang wilayah adalah hasil perencanaan struktur dan pola pemanfaatan ruang. Adapun yang dimaksud dengan struktur dan pola pemanfaatan ruang adalah susunan unsur-unsur pembentuk lingkungan secara hirarki dan saling berhubungan satu dengan yang lainnya, sedangkan yang

dimaksud dengan pola pemanfaatan ruang adalah tata guna tanah, air, udara, dan sumber daya alam lainnya dalam wujud penguasaan, penggunaan, dan pemanfaatan tanah, air, udara, dan sumber daya alam lainnya.

- d. Ruang terbuka hijau, ruang terbuka mencakup pengertian ruang terbuka hijau (RTH) dan ruang terbuka lainnya yang berupa kawasan tanpa bangunan diantara kawasan terbangun. Selanjutnya juga menjelaskan mengenai RTH. Menurut juga bahwa “ infrastruktur hijau yang merupakan jaringan untuk melindungi nilai dan fungsi ekosistem alami yang dapat memberikan dukungan kepada kehidupan manusia.

C. Rumusan Masalah

Berdasarkan uraian latar belakang masalah di atas, maka penelitian ini berangkat dari pertanyaan dasar yang sekaligus menjadi permasalahan pokok yaitu :

1. Bagaimanakah pengaturan ruang terbuka hijau berdasarkan peraturan daerah nomor 2 tahun 2013 tentang pengembangan ruang terbuka hijau di kabupaten polewali mandar?
2. Bagaimanakah implementasi ruang terbuka hijau di kabupaten polewali mandar berdasarkan peraturan daerah No. 2 tahun 2013 ?

D. Tujuan Penelitian

Adapun tujuan penelitian ini dilakukan yaitu:

1. Untuk memberikan penjelasan tentang peraturan daerah nomor 2 tahun 2013 di kabupaten polewali mandar.
2. Untuk memberikan gambaran mengenai implementasi kebijakan peraturan daerah kabupaten polewali mandar nomor 2 tahun 2013 tentang rencana tata ruang wilayah dalam pengembangan ruang terbuka hijau di kabupaten polewali mandar.

E. Manfaat Penelitian

Adapun manfaat yang dapat diperoleh dari penulisan ini adalah :

1. Secara Teoritis, diharapkan dapat memperkaya kanzanah keilmuan terutama dibidang imu hukum, khususnya hukum tata Negara. Penelitian ini diharapkan mampu memberikan masukan-masukan bagi para pihak di berbagai bidang, terutama terkait masalah penataan ruang terbuka hijau.
2. Secara praktis, diharapkan mampu menjadi sumber rujukan bagi teman mahasiswa, praktisi, penegak hukum, serta pembuat peraturan di kalangan pemerintahan daerah.

F. Kajian Pustaka

Untuk menghindari terjadinya kesamaan terhadap penelitian yang telah ada sebelumnya, maka penyusun merasa perlu untuk mengkaji beberapa pustaka yang berkaitan dengan penelitian dalam karya ilmiah ini. Dari hasil telaah pustaka yang penyusun lakukan terhadap bahan-bahan kepustakaan yang tersedia baik melalui buku-buku maupun literatur lain. Ternyata penulis banyak menemukan

karya ilmiah yang membahas mengenai implementasi ruang terbuka hijau. Adapun karya ilmiah yang penyusun temukan adalah sebagai berikut:

Buku, oleh HM. Agus Santoso dengan judul “Menyikaptabirotonomi daerahdiindonesia”.Buku ini memaparkan mengenai dinamika pelaksanaan otonomi daerah di Indonesia sejak kemerdekaan Republik Indonesia tahun 1945 hingga sekarang.Dari sekian banyak pembahasan yang dipaparkan dalam buku ini, penyusun hanya mengambil beberapa bagian yang terkait dengan masalah yang menjadi fokus penyusun seperti arti penting desentralisasi dan otonomi.

Buku, oleh Takdir Rahmadi dengan judul “Hukum lingkungan di indonesia”.Buku ini membahas tentang pengertian, pembidangan hukum lingkungan, posisi hukum lingkungan dalam konteks ilmu hukum, teori-teori pengembangan hukum lingkungan, latar belakang pengembangan hukum lingkungan.Dari banyaknya pembahasan dalam buku ini, penyusun hanya mengambil beberapa hal yang menjadi fokus penelitian seperti pengertian hutan serta tujuan pengelolaan hutan.

Buku,oleh Rinaldi Mirsa dengan judul“Elemen tata ruang kota”. Buku ini membahas tentang elemen tata ruang kota yang menjadi salah satu unsur penting dalam menentukan perkembangan dari sebuah kota, sehingga peletakan dan pemanfaatannya harus benar-benar diperhatikan. Dalam buku ini penyusun mengambil beberapa hal seperti pengertian ruang terbuka pada kota dan pengelompokan ruang terbuka kota.

Buku,olehGuntur Setiawan dengan judul “Implementasi dalam birokrasipembangunan” Buku ini membahas tentang pengimplementasian

kebijakan pembangunan. Dalam buku ini penulis juga mencantumkan berbagai jenis implementasi kebijakan.

Buku, oleh A.G subarsono dengan judul “Analisiskebijakan publik” dalam buku ini penulis lebih membahas mengenai kebijakan yang bersentuhan langsung dengan publik.

Berdasarkan dari semua buku-buku diatas penulis mengambil kesimpulan bahwa dengan menggabungkan beberapa buku yang berhubungan dengan skripsi ini guna melengkapi penulisan ini karna diambil dari beberapa penulis buku seperti, HM. Agus santoso dengan judul bukunya “Menyikapi tabir otonomi daerah di indonesia” yang membahas masalah dinamika pelaksanaan otonomi daerah sejak kemerdekaan republik indonesia 1945, dan juga buku dari Takdir rahmadi yang berjudul “Hukum lingkungan di indonesia” yang membahas teori-teori pengembangan hukum lingkungan dalam konteks ilmu hukum dengan semua buku-buku ini kiranya dapat menyempurnakan penulisan skripsi ini.

BAB II

TINJAUAN TEORITIS

A. Implementasi

Implementasi adalah suatu tindakan atau pelaksanaan dari sebuah rencana yang sudah disusun secara matang dan terperinci. Dapat dikatakan bahwa implementasi adalah bukan sekedar aktivitas, tetapi suatu kegiatan yang terencana dan dapat dilakukan secara sungguh-sungguh berdasarkan acuan norma tertentu untuk mencapai tujuan kegiatan. Oleh karena itu implementasi tidak berdiri sendiri tetapi dipengaruhi oleh objek berikutnya.

Arti Implementasi menurut KBBI (Kamus besar bahasa Indonesia) yaitu pelaksanaan/ penerapan. Sedangkan pengertian umum adalah suatu tindakan atau pelaksana rencana yang telah disusun secara cermat dan rinci (matang).¹

Menurut Guntur Setiawan dalam bukunya yang berjudul Implementasi Dalam Birokrasi Pembangunan mengemukakan pendapatnya mengenai implementasi atau pelaksanaan sebagai berikut:

“Implementasi adalah perluasan aktivitas yang saling menyesuaikan proses interaksi atau tujuan dan tindakan untuk mencapainya serta memerlukan jaringan pelaksana, birokrasi yang efektif”²

Implementasi kebijakan dikonseptualisasikan sebagai suatu proses atau sebagai serangkaian keputusan dan tindakan yang ditujukan agar keputusan yang

¹ *Kamus Besar Bahasa Indonesia, KBBI*

² Guntur Setiawan, *Implementasi Dalam Birokrasi Pembangunan*. Bandung : Remaja Rostakarya, 2004. h.39

diterima oleh lembaga legislatif bisa dijalankan. Implementasi diartikan dalam konteks keluaran, atau sejauh mana tujuan-tujuan yang telah direncanakan mendapat dukungan, seperti tingkat pengeluaran belanja bagi suatu program. Akhirnya pada tingkat abstrak yang paling tinggi, dampak implementasi mempunyai makna bahwa telah ada perubahan yang bisa diukur kedalam masalah.

Kebijakan yang dipilih tidak terjamin keberhasilannya ketika diimplementasikan. Ada banyak faktor yang mempengaruhi keberhasilan implementasi kebijakan, baik yang bersifat individual, kelompok maupun institusi. Implementasi dari suatu program melibatkan upaya-upaya para pembuat kebijakan untuk mempengaruhi perilaku birokrat agar bersedia memberikan pelayanan dan mengatur perilaku kelompok sasaran. Analisis atas implementasi kebijakan kearah yang lebih baik pada masa yang akan datang berdasarkan pengalaman yang telah dijalankan.

Untuk mengetahui/mengukur tingkat keberhasilan dan kegagalan dalam implementasi suatu peraturan berikut disampaikan beberapa faktor yang mempengaruhi implementasi kebijakan peraturan atau teori-teori yang menjadi acuan dalam mengukur tingkat keberhasilan suatu peraturan.

Menurut Grindle dalam Subarsono menyebutkan bahwa implementasi dipengaruhi oleh dua variabel besar, yakni isi kebijakan dan lingkungan implementasi. Kedua hal tersebut harus didukung oleh program aksi dan proyek individu yang didesain dan di baiayai berdasarkan tujuan kebijakan, sehingga dalam pelaksanaan kegiatan akan memberikan hasil berupa dampak pada masyarakat, individu dan kelompok serta perubahan dan penerimaan oleh

masyarakat terhadap kebijakan yang terlaksana. Variabel isi kebijakan yang terlaksana. Variabel isi kebijakan (*Content of Policy*) menurut Grindle mencakup beberapa indikator yakni;

- 1) Kepentingan yang mempengaruhi;
- 2) Tipe manfaat;
- 3) Derajat perubahan yang diinginkan
- 4) Program pelaksana
- 5) Sumber daya yang digunakan
- 6) Letak pengambilan keputusan.³

Dari beberapa uraian di atas tentang teori implementasi kebijakan tersebut dapat disimpulkan bahwa implementasi kebijakan merupakan suatu tindakan atau pelaksanaan suatu keputusan dalam peraturan yang dilakukan baik oleh individu atau swasta maupun pejabat pemerintah dalam usaha untuk mencapai tujuan yang telah ditetapkan sebagai akibat yang ditimbulkan bagi kelompok sasaran atau masyarakat.

Berdasarkan teori-teori implementasi di atas, penulis dalam penelitian ini menggunakan teori yang dikemukakan oleh Grindle untuk mengetahui sejauh mana peraturan tersebut terlaksana, apakah letak sebuah program sudah tepat, apakah sebuah kebijakan telah menyebutkan implementornya dengan rinci, dan apakah sebuah program didukung oleh sumber daya yang memadai. Ide dasarnya

³ A.G Subarsono, *Analisis Kebijakan Publik*. Yogyakarta: Pustaka Belajar. 2016. h.93

adalah bahwa setelah kebijakan ditransformasikan, barulah implementasi kebijakan dilakukan. Untuk menganalisis dan menjawab permasalahan dalam penelitian ini. Terkait dengan implementasi kebijakan menjelaskan bahwa beberapa faktor yang mempengaruhi implementasi kebijakan dalam hal ini adalah implementasi peraturan daerah implementasi kebijakan peraturan daerah Kabupaten Polewali Mandar Nomor 2 Tahun 2013 tentang rencana tata ruang wilayah dalam pengembangan ruang terbuka hijau di Kabupaten Polewali Mandar.

B. Kebijakan Publik

Kebijakan dewasa ini lebih sering dan secara luas dipergunakan dalam kaitannya dengan tindakan-tindakan atau kegiatan-kegiatan pemerintah serta perilaku Negara pada umumnya. Dalam kaitan inilah maka mudah dipahami jika kebijakan seringkali diberikan makna sebagai tindakan politik. Menurut Carl Frederich kebijakan ialah suatu tindakan yang mengarah pada tujuan yang diusulkan oleh seseorang, kelompok atau pemerintah dalam lingkungan tertentu sehubungan dengan adanya hambatan-hambatan tertentu seraya mencari peluang-peluang untuk mencapai tujuan atau mewujudkan sasaran yang di inginkan.⁴

Sebagaimana dikutip oleh Wahab mengemukakan pedapatnya mengenai arti kebijakan “bahwa kebijakan merupakan tindakan atau kegiatan pemerintah serta perilaku negara pada umumnya, telah mengarahkan kebijakan untuk

⁴Soekarno, *Publik Policy Pengertian Pokok Untuk Memahami Dan Analisis Kebijaksanaan Pemerintah*. Surabaya: Airlangga Universitas Press.

bersinggungan dengan kepentingan umum atau publik. Oleh karena itulah dikenal adanya istilah kebijakan publik”.⁵

Menurut Dunn kebijakan public dapat didefinisikan sebagai berikut:

Kebijakan publik (*public policies*) merupakan rangkaian pilihan yang kurang lebih saling berhubungan (termasuk keputusan-keputusan untuk tidak bertindak) yang dibuat oleh badan dan pejabat pemerintah, diformulasikan didalam bidang-bidang isu sejak pertahanan, energy dan kesehatan sampai ke pendidikan. Kesejahteraan dan kejahatan. Pada salah satu bidang isu tersebut terdapat isu kebijakan, yaitu serangkaian arah tindakan pemerintah yang actual ataupun yang potensial yang mengandung konflik diantara segmen-segmen yang ada dalam masyarakat. Isu kebijakan yang ada biasanya merupakan hasil konflik definisi mengenai masalah kebijakan.⁶

Berdasarkan definisi tentang kebijakan dan kebijakan publik tersebut, dapat diambil beberapa hal berkaitan dengan kebijakan publik, yaitu:

1. Kebijakan publik selalu mempunyai tujuan tertentu.
2. Kebijakan publik merupakan segala perbuatan yang dikehendaki pemerintah dan sejalan dengan tujuan-tujuan yang hendak dicapai melalui program pemerintah.
3. Kebijakan publik berisi tindakan atau pola tindakan pejabat-pejabat pemerintah.

⁵Abdul Wahab Solihin, *Analisis Kebijaksanaan*. Jakarta: PT. Bumi Aksara. 2008. h.3

⁶William N Dunn, *Pengantar Analisis Kebijakan Publik*. Yogyakarta: UGM Press. 2000.

Kebijakan dapat bersifat positif, artinya merupakan bentuk tindakan-tindakan pemerintah mengenai suatu masalah tertentu. Sebaliknya kebijakan publik juga dapat bersifat negatif, artinya merupakan keputusan pejabat pemerintah untuk tidak melakukan sesuatu.

C. Peraturan Daerah

Salah satu kewenangan yang sangat penting dari suatu daerah yang mengatur dan mengurus rumah tangganya sendiri ialah kewenangan untuk menetapkan peraturan daerah.

Peraturan Daerah adalah peraturan yang di tetapkan oleh Kepala Daerah dengan persetujuan DPRD dan yang harus memenuhi syarat-syarat formil tertentu dapat mempunyai kekuatan hukum dan mengikat. Disamping dikenal adanya istilah peraturan, dikenal juga istilah perundang-undangan untuk itu M. Solly Lubis memberikan pengertian perundang-undangan. Pengertian perundang-undangan ialah proses pembuatan peraturan Negara. Dengan kata lain tata cara mulai perencanaan (rancangan), pembahasan, pengesahan atau penetapan akhirnya pengundangan peraturan yang bersangkutan.⁷

K. Wantjik Saleh memberikan pengertian yang berbeda tentang perundang-undangan, perundang-undangan adalah “Undang-Undang dalam arti luas” atau yang dalam ilmu hukum disebut “Undang-Undang dalam arti materiil” yaitu segala peraturan yang tertulis yang dibuat oleh penguasa (baik pusat maupun daerah) yang mengikat dan berlaku hukum, termasuk dalamnya undang-undang

⁷ Solly Lubis, *Landasan Dan Teknik Perundang-undangan*. Yogyakarta: Cv Mandar Maju. 1995. h.19

darurat, peraturan pemerintah, pemerintah pengganti undang-undang, peraturan pemerintah, penetapan presiden, peraturan provinsi, peraturan kotamadya, dan lain-lain.⁸

Azmi Fendri juga memberikan pengertian peraturan daerah (Perda) adalah peraturan yang dibuat oleh pemerintah daerah provinsi dan kabupaten atau kota. Perda termasuk dalam peraturan perundang undangan karena sejalan dengan UU No. 32 Tahun 2004 tentang pemerintahan daerah. Peraturan daerah di buat dalam rangka melaksanakan kebutuhan daerah.

Peraturan daerah (perda) adalah instrument aturan yang secara sah diberikan kepada pemerintah daerah dalam menyelenggarakan pemerintahan di daerah. Sejak tahun 1945 hingga sekarang, telah berlaku beberapa undang-undang yang menjadi dasar hukum penyelenggaraan pemerintahan daerah dengan menetapkan sebagai salah satu instrument yuridisnya.⁹

D. Rencana Tata Ruang Wilayah

Rencana tata ruang wilayah adalah hasil perencanaan struktur dan pola pemanfaatan ruang. Adapun yang dimaksud dengan struktur dan pola pemanfaatan ruang adalah susunan unsur-unsur pembentuk lingkungan secara hirarki dan saling berhubungan satu dengan yang lainnya, sedangkan yang dimaksud dengan pola pemanfaatan ruang adalah tata guna tanah, air, udara, dan sumber daya alam

⁸ K. Wantik Saleh, *Pedoman Menemukan Peraturan Perundangan Republik Indonesia*. Jakarta: Galia Indonesia. 1978.

⁹ Azmi Fendri. *Pengaturan Kewenangan Pemerintah dan Pemerintah Daerah*. Jogjakarta : Rajawali Pers, 2015. h.112

lainnya dalam wujud penguasaan, penggunaan, dan pemanfaatan tanah, air, udara, dan sumber daya alam lainnya.

Menurut Rinaldi mengungkapkan bahwa:

“Rencana tata ruang disusun dengan perspektif menuju keadaan masa depan yang diharapkan, bertitik tolak data, informasi, ilmu pengetahuan, dan teknologi yang dapat digunakan. Serta memperhatikan keragaman wawasan kegiatan-kegiatan disetiap sektornya”.¹⁰

Perkembangan masyarakat dan lingkungan hidup berlangsung secara dinamis, serta ilmu pengetahuan dan teknologi yang berkembang seiring dengan berjalan waktu. Oleh karena itu, agar rencana tata ruang yang telah disusun agar tetap sesuai dengan tuntutan pembangunan dan perkembangan keadaan, maka rencana tata ruang tersebut dapat ditinjau kembali atau disempurnakan secara berkala. Dalam penyusunan dan penetapan rencana tata ruang tersebut ditempuh langkah-langkah sebagai berikut:

1. Menentukan arah pengembangan yang akan dicapai dilihat dari segi ekonomi, sosial budaya, daya dukung, dan dayatampung lingkungan serta tidak melupakan fungsi-fungsi pertahanan-keamanan.
2. Mengidentifikasi berbagai potensi dan masalah pembangunan dalam suatu wilayah perencanaan.
3. Perumusan rencana tata ruang.
4. Penetapan rencana tata ruang.¹¹

¹⁰Rinaldi Mirsa, *Elemen Tata Ruang Kota*. Bandung: Graha Ilmu. 1012. h.40

¹¹ Rinaldi Mirsa, *Elemen Tata Ruang Kota*. Bandung: Graha Ilmu. 1012. h.41

Sedangkan menurut Lutfi Muta Ali mengungkapkan bahwa :

Rencana umum tata ruang nasional adalah arahan kebijakan dan strategi pemanfaatan ruang wilayah nasional yang disusun guna menjaga integritas nasional, keseimbangan dan keserasian perkembangan antar wilayah dan antar sector, serta keharmonisan antar lingkungan alam dengan lingkungan buatan untuk meningkatkan kesejahteraan masyarakat.

Rencana umum tata ruang provinsi adalah rencana kebijakan operasional dari RTRW Nasional yang berisi strategi pengembangan wilayah provinsi, melalui optimasi pemanfaatan sumber daya, sinkronisasi pengembangan sector, koordinasi lintas wilayah kabupaten/kota an sector, serta pembagian peran dan fungsi kabupaten/kota di dalam pengembangan wilayah secara keseluruhan. Rencana umum tata ruang kabupaten/kota adalah penjabaran RTRW provinsi ke dalam kebijakan dan strategi pengembangan wilayah kabupaten/kota yang sesuai dengan fungsi dan perannya didalam rencana pengembangan wilayah provinsi secara keseluruhan, strategi pengembangan wilayah ini selanjutnya dituangkan ke dalam rencana struktur dan rencana pola ruang operasional.¹²

¹² Lutfi Muta Ali. *Penataan Ruang Wilayah Dan Kota*. Semarang : fakultas geografi (BPGF) UGM. 2011

E. Ruang Terbuka Hijau

Sadyohutomo mendefinisikan “Ruang terbuka mencakup pengertian Ruang Terbuka Hijau (RTH) dan ruang terbuka lainnya yang berupa kawasan tanpa bangunan diantara kawasan terbangun.”¹³

Selanjutnya Joga menjelaskan mengenai ruang terbuka hijau. Menurut Joga bahwa “infrastruktur hijau yang merupakan jaringan untuk melindungi nilai dan fungsi ekosistem alami yang dapat memberikan dukungan kepada kehidupan manusia.”¹⁴

Diperjelas oleh Joga bahwa ruang terbuka hijau adalah:

Jaringan dari infrastruktur hijau yang membentuk jaringan yang saling berhubungan antara sungai, lahan basah, hutan, kehidupan liar, dan daerah alami di wilayah perkotaan, jalur hijau, kawasan hijau dan daerah pertanian, perkebunan dan Ruang Terbuka Hijau lainnya.¹⁵

Sedangkan Sadyohutomo menerangkan tentang bentuk-bentuk Ruang Terbuka Hijau (RTH), yaitu:

1. Tanaman yang bersifat publik, yaitu taman kota, alun-alun, taman bermain, dan taman pada lingkungan permukiman.
2. Lapangan olahraga.
3. Jalur sempadan jalan.
4. Hutan kota.
5. Jalur khusus sepeda dan pejalan kaki.
6. Perairan (*waterfront*), yaitu sungai, kolam, danau, dan tepian laut.

¹³ Sadyohutomo, *Manajemen Kota Dan Wilayah*. Jakarta: Bumi Aksara. 2009. h.152

¹⁴ Nirwono Joga, *Gerakan Kota Hijau*. Jakarta: PT. Gramedia Pustaka Utama. 2013. h.128

¹⁵ Nirwono Joga, *Gerakan Kota Hijau*. Jakarta: PT. Gramedia Pustaka Utama. 2013.h.128

7. Ruang terbuka privat, yaitu halaman, taman (*garden*) termasuk *roof garden*, teras rumah, dan sempadan bangunan.
8. Atrium pada kompleks bangunan besar (plaza, mall).
9. Kuburan.¹⁶

Proporsi 30 persen RTH yang terisi yaitu RTH Publik 20 persen dan RTH Privat 10 persen merupakan ukuran minimal untuk menjamin keseimbangan ekosistem kota, baik keseimbangan sistem hidrologi dan sistem mikrolimat, maupun sistem ekologi lainnya, yang selanjutnya akan meningkatkan ketersediaan udara bersih yang diperlukan masyarakat serta dapat meningkatkan nilai estetika kota.

Dalam mewujudkan proporsi Ruang Terbuka Hijau (RTH) Joga menjelaskan strategi dalam pengembangan Ruang Terbuka Hijau (RTH) diantaranya:

1. Menetapkan daerah yang tidak boleh dibangun
2. Membangun lahan hijau
3. Mengembangkan koridor ruang hijau kota (*links*)
4. Mengakuisisi RTH privat
5. Memfungsikan RTH eksisting
6. Menghijaukan langit kota menyusun kebijakan hijau.¹⁷

Sedangkan johan iskandar juga memberikan pengertian.

¹⁶ Sudyohutomo, *Manajemen Kota Dan Wilayah*. Jakarta: Bumi Aksara. 2009. h.152

¹⁷ Nirwono Joga, *Gerakan Kota Hijau*. Jakarta: PT. Gramedia Pustaka Utama. 2013. h.133

Ruang terbuka adalah ruang yang bias diakses kurun waktu tidak tertentu. Ruang terbuka itu sendiri bias berbentuk jalan, trotoar, ruang terbuka hijau seperti taman kota, hutan dan sebagainya. Dilihat dari sifatnya ruang terbuka bias dibedakan menjadi ruang terbuka privat (memiliki batas waktu tertentu untuk mengaksesnya dan kepemilikannya bersifat pribadi, contoh halaman rumah tinggal), Ruang terbuka semi privat (ruang public yang kepemilikannya pribadi namun bias diakses langsung oleh masyarakat, contoh senayan, ancol) dan ruang terbuka pun diartikan sebagai ruang interaksi (kebun binatang, taman rekreasi, dll)¹⁸

Dimas hastama nugraha juga menjelaskan penegertian Ruang Terbuka Hijau yaitu :

Secara definitive, Ruang Terbuka Hijau (*Green Open Space*) adalah kawasan atau areal permukaan tanah yang didominasi oleh tumbuhan yang dibina untuk fungsi perlindungan habitat tertentu, dan atau sarana lingkungan/kota, dan atau pengamanan jaringan prasarana, dan atau budidaya pertanian. Selain untuk meningkatkan kualitas atmosfer, menunjang kelestarian air dan tanah, Ruang Terbuka Hijau (*Green Open Space*) ditengah tengah ekosistem perkotaan juga berfungsi untuk meningkatkan kualitas lanskep kota.

Ruang terbuka hijau idealnya adalah 30% dari luas wilayah. Hampir disemua kota besar di Indonesia, ruang terbuka hijau saat ini baru

¹⁸ Johan Iskandar, *Struktur Pekarangan Pedesaan dan Ruang Terbuka Hijau Perkotaan*. Medan : Graha Ilmu. H.87

mencapai 10% dari luas kota. Padahal ruang terbuka hijau diperlukan untuk kesehatan, arena bermain, olahraga dan komunikasi public. Pembinaan ruang terbuka hijau harus mengikuti struktur nasional atau daerah dengan standar-standar yang ada.¹⁹

F. Pengaturan Ruang Terbuka Hijau

Keberadaan ruang terbuka hijau mengandung dimensi yang sangat luas, oleh sebab itu tidaklah mengherankan jika banyak peraturan perundang-undangan yang berkaitan dengan hal tersebut. Berikut adalah peraturan atau ketentuan hukum yang mengatur tentang ruang terbuka hijau adalah:²⁰

1. Undang-Undang Nomor 26 tahun 2007 tentang penataan ruang.
2. Peraturan Pemerintah Nomor 26 tahun 2008 tentang Rencana Tata Ruang Wilayah Nasional.
3. Peraturan Menteri Pekerja Umum Nomor 5 Tahun 2008 tentang Pedoman Penyediaan dan Pemanfaatan Ruang Terbuka Hijau Kawasan Perkotaan.
4. Peraturan Daerah Kabupaten Polewali Mandar No 2 Tahun 2013

Peraturan daerah Kabupaten Polewali Mandar nomor 2 tahun 2013 Pasal 2 ayat (1) tentang ruang lingkup wilayah perencanaan meliputi seluruh wilayah administrasi Kabupaten Polewali Mandar, secara geografis terletak pada posisi

¹⁹ Dimas Hasmta Nugraha. *Kota Ekologis Dan Penyiapan RTH*. Gaja Mada Pers : 2011. H.156

²⁰ Hasni, *Hukum penataan ruang dan penatagunaan tanah*, PT. Raja Gravindo Persada 2010. h.230

03o40'00"-3o32'5,28" Lintang selatan dan 118o53'58,2"-119o29'35,8" Bujur timur, dengan luas wilayah darat 2.094.18 km² dan luas wilayah laut 460 km², serta panjang pantai 94,12 km.

Tujuan penataan ruang wilayah Kabupaten Polewali Mandar bertujuan untuk mewujudkan penataan ruang yang aman, nyaman, produktif, dan berkelanjutan, selaras dengan kegiatan pembangunan daerah pada sektor unggulan agribisnis industri yang didukung oleh infrastruktur yang memadai. Strategi penataan ruang dalam pasal 5 ayat 93) huruf g mengembangkan Ruang Terbuka Hijau, dengan luas paling sedikit 30 (tiga puluh) persen dari luas kawasan perkotaan.

Kawasan perlindungan setempat seperti yang tercantum dalam pasal 22 ayat (7) Ruang Terbuka Hijau perkotaan sebagaimana dimaksud pada ayat (1) huruf f, tersebar di seluruh bagian kawasan perkotaan dengan ketentuan:

- a. luas minimal 30 % (tiga puluh persen) dari luas kawasan perkotaan; dan
- b. setiap pusat desa dan kelurahan wajib memiliki alun-alun atau lapangan sepakbola.

BAB III

METODE PENELITIAN

A. *Jenis dan Lokasi Penelitian*

1. Jenis penelitian

Jenis penelitian yang digunakan adalah penelitian kualitatif lapangan. Penelitian kualitatif adalah penelitian yang bersifat deskriptif dan menggunakan analisis dengan pendekatan induktif.¹ Penelitian hukum pada umumnya mempunyai tipe yuridis normatif dan yuridis empiris. Pendekatan yuridis normatif tersebut mengacu kepada norma-norma hukum yang terdapat dalam peraturan perundang-undangan dan putusan-putusan pengadilan serta norma-norma hukum yang ada dalam masyarakat. Sedangkan pendekatan yuridis empiris atau sosiologi hukum adalah pendekatan dengan melihat sesuatu kenyataan hukum di dalam masyarakat.²

2. Lokasi penelitian

Penelitian ini mengambil lokasi di Dinas Pekerjaan Umum Kabupaten Polewali Mandar, Sulawesi Barat. Dipilihnya Dinas Pekerjaan Umum sebagai lokasi penelitian karena peraturan daerah yang dijadikan sebagai bahan penelitian oleh penulis dalam penyusunan karya ilmiah tersebut telah terjadi dan di proses di Dinas Pekerjaan Umum mengenai ruang terbuka hijau.

¹Sitti Mania, *Metodologi Penelitian Pendidikan dan Sosial* (Cet. I:Alauddin Pers, 2013), h. 37.

²Zainuddin Ali, *Metode Penelitian Hukum* (Cet. V ;Jakarta: Sinar Grafika, 2014), h.105.

B. Pendekatan Penelitian

Pendekatan penelitian yang digunakan dalam penelitian ini adalah pendekatan perundang-undangan. Dimana dalam penelitian ini tentulah peneliti mempelajari serta menelaah proses pengembangan RTH di kabupaten polewali mandar, kemudian menganalisis hasilnya terkait masalah penerapan peraturan daerah nomor 2 tahun 2013.

C. Data Hukum

Adapun data hukum yang digunakan dalam penyusunan skripsi ini adalah sebagai berikut :

a. Data Primer

Dalam hal ini penyusunan membutuhkan data sebagai pembuktian fakta dilapangan. Data yang diperoleh dengan terjun langsung ke daerah penelitian tepatnya di kabupaten polewali mandar, kecamatan polewali.

b. Data Sekunder

Dalam hal ini penyusun juga membutuhkan informasi-informasi dari litelature-litelature, dokumen, jurnal, situs terkait perundang-undangan terkait masalah pengembangan RTH.

D. Metode Pengumpulan Data

Metode pengumpulan data merupakan teknik atau cara yang dilakukan untuk mengumpulkan data. Oleh karena itu, dalam penyusunan skripsi ini menggunakan metode pengumpulan data sebagai berikut :

1. Wawancara

Penulis melakukan dengan cara wawancara atau Tanya jawab secara langsung dengan responden atau narasumber dan beberapa pihak yang terkait dengan permasalahan dari penulisan ini.

2. Dokumentasi

Dokumentasi adalah fakta yang tersimpan dalam bentuk surat, catatan harian, arsip foto, hasil rapat, cenderamata, jurnal kegiatan dan sebagainya.

E. Instrumen Penelitian

Instrumen penelitian adalah suatu alat yang mengukur fenomena alam maupun sosial yang diamati. Adapun alat-alat yang digunakan dalam penelitian ini, yang pertama, yaitu pedoman wawancara adalah alat yang digunakan dalam melakukan wawancara yang dijadikan dasar untuk memperoleh informasi dari informan yang berupa daftar pertanyaan. Yang kedua, buku catatan dan alat tulis, berfungsi untuk mencatat semua percakapan dengan sumber data. Yang ketiga handphone yang berfungsi untuk merekam dan memotret jika peneliti sedang melakukan pembicaraan dengan informan.

F. Teknik Pengolahan dan Analisis Data

1. Pengolahan data

Pengolahan data secara sederhana diartikan sebagai proses mengartikan data-data lapangan sesuai dengan tujuan, rancangan, dan sifat penelitian.

Metode penelitian data dalam penelitian ini adalah Editing data adalah pemeriksaan data hasil penelitian yang bertujuan mengetahui relevansi (hubungan) dan keabsahan data yang akan di deskripsikan dalam menemukan jawaban pokok permasalahan. Hal ini dilakukan dengan tujuan memperbaiki

kualitas data serta menghilangkan keraguan-keraguan atas data yang diperoleh dari hasil wawancara.

2. Analisis data

Berdasarkan sifat penelitian ini yang menggunakan metode penelitian bersifat deskriptif analitis, analisis data yang dipergunakan adalah pendekatan kualitatif terhadap data primer dan data sekunder. Deskriptif tersebut, meliputi isi dan struktur hukum positif, yaitu suatu kegiatan yang dilakukan oleh penulis untuk menentukan isi atau makna aturan hukum yang menjadi objek kajian.³

Oleh karena itu penulis dalam penulisan skripsi ini, data yang akan diperoleh dari hasil penelitian baik dari sumber data primer maupun sumber data sekunder, akan dikelola dan dipelajari dengan sebaik-baiknya, guna menghasilkan data yang akurat dan mudah untuk di pahami.



³Zainuddin Ali, *Metode Penelitian Hukum*, h. 107.

BAB IV

HASIL PENELITIAN DAN PEMBAHASAN

A. *Gambaran Umum Lokasi Penelitian*

1. **Kondisi Geografis**

Kabupaten Polewali Mandar yang beribukota di Polewali terletak antara 3°4'10" - 3°32'00" Lintang Selatan dan 118°40'27"- 119°29'41" Bujur Timur. Secara geografis wilayah Kabupaten Polewali Mandar memiliki batas-batas sebagai berikut ;¹

- Sebelah Utara berbatasan dengan Kabupaten Mamasa;
- Sebelah Timur berbatasan dengan Kabupaten Pinrang;
- Sebelah Selatan berbatasan dengan Teluk Mandar - Selat Makassar,
- Sebelah Barat berbatasan dengan Kabupaten Majene;

Luas wilayah Kabupaten Polewali Mandar tercatat 2.022,30 Km² yang meliputi 16 (lima belas) kecamatan. Kecamatan Tubbi Taramanu dengan luas wilayah 356,93 Km² dan Kecamatan Bulu dengan luas 241,93 Km² merupakan 2 kecamatan yang terluas di Kabupaten Polewali Mandar ini. Luas kedua kecamatan tersebut 29,58% dari seluruh wilayah Kabupaten Polewali Mandar. Sementara kecamatan yang terkecil adalah Kecamatan Tinambung dengan luas wilayah 21,34 Km² (1,06% dari luas wilayah Kabupaten Polewali Mandar). Secara geografis kawasan perencanaan terletak pada posisi 3°24'0" - 3°25'0" Lintang Selatan (LS) dan 119°18'0" - 119° 19' 30" Bujur Timur (BT). Berdasarkan

¹ Dinas PU dan Penataan Ruang Kabupaten Polewali Mandar Tahun 2016

wilayah administrasi, kawasan perencanaan pada kecamatan Polewali dan berada pada 4 (empat) wilayah kelurahan di Kecamatan Polewali, di antaranya: Kelurahan Madatte, Kelurahan Pekkabata, Kelurahan Darma dan Kelurahan Takatidung. Batas administrasi lokasi perencanaan antara lain:

Sebelah Utara : Kelurahan Madatte dan Kelurahan Darma

Sebelah Selatan : Kelurahan Pekkabata

Sebelah Timur : Kelurahan Takatidung

Sebelah Barat : Kelurahan Madatte

Wilayah Kabupaten Polewali Mandar terdiri atas dataran tinggi, rendah dan pesisir pantai termasuk juga daerah sekitar aliran sungai besar Mandar dan Maloso. Kecamatan yang letaknya di bagian utara pada umumnya memiliki perbukitan dan pegunungan yang berpotensi dijadikan cadangan untuk ekosistem guna mendukung pembangunan berwawasan lingkungan sedangkan kecamatan yang terletak di bagian selatan yang memiliki garis pantai adalah dataran rendah yang berpotensi untuk pengembangan pertanian, perkebunan dan perikanan daratan dan laut.

2. Kondisi Demografis

Jumlah penduduk Kecamatan Polewali pada Tahun 2015 berdasarkan hasil proyeksi penduduk berjumlah 59.434 jiwa. Sedangkan jumlah rumah tangga mencapai 12.845 rumah tangga. Jika dilihat distribusi penduduk pada tingkat kelurahan, kelurahan Darma memiliki jumlah penduduk paling banyak. Penduduk

Kelurahan Darma berjumlah 11.288 jiwa. Sebaliknya, Kelurahan Manding memiliki jumlah penduduk paling sedikit yaitu 2.725 jiwa.²

Kepadatan penduduk di Kecamatan Polewali mencapai 2.262 jiwa per km². Tingkat kepadatan penduduk antar kelurahan bervariasi. Kelurahan yang memiliki tingkat kepadatan penduduk tertinggi di Kecamatan Polewali adalah Kelurahan Polewali. Kelurahan Polewali memiliki tingkat kepadatan penduduk mencapai 8.676 jiwa/km². Sebaliknya Kelurahan Sulewatang memiliki tingkat kepadatan penduduk paling rendah, yaitu 1.081 jiwa/km².

Penduduk laki-laki dan perempuan Kecamatan polewali masing-masing berjumlah 29.091 jiwa dan 30.343 jiwa. Untuk mengetahui perbandingan jumlah penduduk laki-laki dan perempuan, dapat melihat nilai rasio jenis kelamin. Nilai rasio jenis kelamin Kecamatan Polewali sebesar 95,9. Hal ini berarti, di Kecamatan Polewali terdapat 95 laki-laki setiap 100 perempuan.

- Kondisi Topografi dan Kemiringan Lereng

Secara umum kawasan perkotaan di Kecamatan Polewali memiliki topografi dengan kategori ketinggian < 10 mdpl. Lokasi kawasan perencanaan berkedudukan pada pusat kawasan perkotaan polewali dengan kondisi ketinggian <10 mdpl dan memiliki kemiringan lereng yang datar yaitu berada yang berpotensi sebagai wilayah yang layak untuk dikembangkan pengembangan.

- Penggunaan Lahan

² Dinas PU dan Penataan Ruang Kabupaten Polewali Mandar Tahun 2016

Tutupan lahan di wilayah perencanaan merupakan hasil interpretasi detail citra satelit Plelades tahun perekaman 2013. Klarifikasi penggunaan lahan terdiri atas 15 jenis fungsi penggunaan lahan antara lain: jalan, area pacuan kuda, kolam renang, fasilitas olah raga, irigasi, kebun sejenis, lahan terbuka, lapangan, pendidikan, perdagangan, peribadatan, perkantoran, permukiman, sawah dan stadion/tribun. Penggunaan lahan terbesar pada kawasan perencanaan berupa lahan dengan fungsi pertanian (sawah) dengan luas 15,33 ha. Penggunaan lahan terbesar kedua area terbuka yang di fungsikan sebagai area pacuan kuda dengan luasan 9,26 ha.

3. Sosial Budaya

a. Aktivitas Sosial

- Kawasan Perkantoran

Meskipun beberapa sarana perkantoran pada kawasan ini kondisi saat ini secara umum belum menggambarkan aktivitas-aktivitas sebuah kawasan perkantoran karena kawasan tersebut masih merupakan perencanaan sebuah kawasan. Aktivitas sosial terjadi pada kawasan tersebut berupa fasilitas peribadatan dan kesehatan. Keberadaan fasilitas ini secara tidak langaung membentuk aktivitas yang terjadi pada kawasan tersebut.

- Kawasan Pusat Olahraga

Aktivitas sosial yang ada di kawasan pusat olahraga berupa aktivitas olahraga dan bersantai. Interaksi sosial dominan terjadi pada sore

hari, namun pada hari-hari libur, kawasan ini juga menjadi salah satu destinasi masyarakat untuk berolahraga dan berinteraksi. Beberapa kegiatan yang ada seperti bersepeda, jogging, balapan, senam, berenang, bermain voli, takraw, tenis, basket, bola/futsal, dan bulu tangkis serta aktivitas bersosialisasi dan bersantai.

- Kawasan Perdagangan

Aktivitas sosial di kawasan perdagangan pada umumnya terjadi interaksi jual beli. Tingginya intensitas interaksi jual beli terjadi pada hari selasa dan jumat, hal ini dikarenakan adanya pemberlakuan hari pasar yaitu pada hari selasa dan jumat. Pada hari pasar tersebut, pemandangan yang sering dijumpai pada ruas jalan sekitar pasar berupa adanya kesemrawutan dan kemacetan. Bahkan pada ruas Jalan Pemuda dan Jalan Tamajarra akses jalan tidak dapat dilalui oleh kendaraan dikarenakan oleh banyaknya penjual yang mengambil badan jalan sebagai tempat jualan. Berdasarkan hasil wawancara yang telah dilakukan kepada beberapa penjual, penumpukan terjadi pada ruas jalan tersebut karena kurangnya ruang bagi penjual untuk berdagang di dalam pasar. Selain itu, ruang yang masih tersedia di dalam pasar dianggap tidak efektif dan jauh dari kesan nyaman.

b. Budaya

Penduduk di kawasan perencanaan terdiri dari penduduk asli dan pendatang. Penduduk asli merupakan suku mandar dan keberadaannya

masih mendominasi wilayah Kabupaten Polewali Mandar secara umum. Penduduk pendatang merupakan penduduk dengan suku toraja dan bugis. Khusus pada kawasan perdagangan, penduduk suku bugis cukup mendominasi lokasi tersebut sebagaimana karakter masyarakat bugis secara historis dikenal sebagai masyarakat pedagang. Pada kawasan perencanaan tidak terdapat unsur budaya yang mencolok atau kegiatan-kegiatan rutin yang diadakan terkait kebudayaan setempat, namun untuk momen tertentu seperti pesta pernikahan, unsure budaya masih melekat kental didalamnya. Meskipun secara umum Kabupaten Polewali Mandar merupakan wilayah yang dihuni oleh penduduk dengan latar belakang keyakinan/agama yang cukup beragam namun rasa saling menghargai dan menghormati dalam menjalankan keyakinan masih tetap dikedepankan dalam kehidupan bermasyarakat.

4. Kondisi Iklim

Selama tahun 2016 di Kabupaten Polewali Mandar tercatat sebanyak 133 hari hujan dengan curah hujan sebesar 1.44903,3 mm. jumlah hari hujan terbanyak terjadi pada Bulan April sebanyak 246,8 mm. sebaliknya jumlah hujan terendah terjadi pada Bulan Juli dan September dengan jumlah hari hujan 2 hari dan curah hujan terendah pada Bulan Juli sebanyak 0,1 mm.³

³ Dinas PU dan Penataan Ruang Kabupaten Polewali Mandar Tahun 2016

5. Gambaran Umum Dinas Pekerjaan Umum dan Penataan Ruang

a. Visi dan Misi

Visi dari Dinas Pekerjaan Umum dan Penataan Ruang Kabupaten Polewali Mandar adalah terwujudnya pelayanan prima, berkualitas dan professional.

Dalam mewujudkan visi tersebut Dinas Pekerjaan Umum dan Penataan Ruang Kabupaten Polewali Mandar memiliki misi sebagai berikut:

- a. Mengefektifkan administrasi pelayanan publik
- b. Meningkatkan sarana dan prasarana pelayanan publik
- c. Meningkatkan kompetensi sumber daya aparatur pelayanan public.

b. Struktur Organisasi Dinas Pekerjaan Umum dan Penataan Ruang

- a. Kepala Dinas:
- b. Sekretariat yang membawahkan;
 - Sub Perencanaan dan Pelaporan;
 - Sub Keuangan dan Verifikasi;
 - Sub Umum dan Kepegawaian.
- c. Bidang Sumber Daya Air, yang membawahkan;
 - Seksi Irigasi;
 - Seksi Sungai Pantai dan Rawa;
 - Seksi Operasi dan Pemeliharaan.
- d. Bidang Bina Marga, yang membawahkan;
 - Seksi Jalan;

- Seksi Jembatan;
 - Seksi Pemeliharaan.
- e. Bidang Cipta Karya, yang membawahkan;
- Seksi Drainase dan Jalan Non Status;
 - Seksi Air Minum dan Sanitasi;
 - Seksi Bangunan Gedung.
- f. Bidang Konstruksi, yang membawahkan;
- Seksi Bina Teknik;
 - Seksi Jasa Konstruksi;
 - Seksi Laboratorium.
- g. Bidang Penataan Ruang, yang membawahkan;
- Seksi Perencanaan dan Pengaturan;
 - Seksi Pemanfaatan dan Pengendalian;
 - Seksi Pembinaan dan Pengawasan.
- h. Unit Pelaksana Teknis;
- i. Jabatan Fungsional.

c. Sumber Daya Manusia

Pegawai Dinas Pekerjaan Umum dan Penataan Ruang Kabupaten Polewali Mandar dapat dibagi dalam dua kategori yaitu pegawai PNS dan pegawai kontrak. Jumlah dan kompetensi sumberdaya manusia di Pekerjaan Umum dan Penataan Ruang Kabupaten Polewali.

B. Pengaturan ruang terbuka hijau berdasarkan peraturan daerah nomor 2 tahun 2013 tentang pengembangan ruang terbuka hijau di Kabupaten Polewali Mandar

Salah satu buah Reformasi yang dimulai pada tahun 1998 adalah semakin memperkuat desentralisasi penyelenggaraan pemerintahan di Indonesia. Desentralisasi berimplikasi pada semakin luas dan besarnya tugas, wewenang dan tanggung jawab pemerintah daerah. Dengan system ini, maka keberadaan peraturan daerah semakin penting.

Pasal 18 ayat (6) Undang-Undang Negara Republik Indonesia tahun 1945 menyatakan “Pemereintah daerah berhak menetapkan peraturan daerah dan peraturan-peraturan lain untuk melaksanakan Otonomi dan tugas pembantuan. Peraturan Daerah (Perda) sesuai dengan ketentuan Undang-Undang Nomor 12 tahun 2011 tentang pembentukan peraturan perundang undangan adalah “Peraturan perundang-undangan yang dibentuk oleh Dewan Perwakilan Rakyat Daerah (DPRD) dengan persetujuan bersama kepala daerah”. Dari pengertian tersebut dapat diartikan bahwa “Perda adalah peraturan perundang-undangan yang dibentuk bersama oleh dewan perwakilan rakyat daerah dengan kepala daerah baik di provinsi maupun di kabupaten/kota”. Sesuai ketentuan pasal 14 Undang-Undang nomor 12 tahun 2011 tentang pembentukan peraturan perundang-undangan, materi muatan perda adalah seluruh materi muatan dalam rangka penyelenggaraan otonomi

daerah dan tugas pembantuan dan menampung kondisi khusus daerah serta penjabaran lebih lanjut peraturan perundang-undangan yang lebih tinggi

Keberadaan peraturan daerah dalam sistem peraturan perundang-undangan nampak dalam pasal 7 ayat (1) Undang-Undang tentang pembentukan peraturan perundang-undangan dengan urutan sebagai berikut:

1. Undang-Undang Dasar 1945
2. Ketetapan majelis permusyawaratan rakyat
3. Undang-Undang/ peraturan pemerintah pengganti Undang-Undang
4. Peraturan Pemerintah
5. Peraturan presiden
6. Peraturan daerah Provinsi
7. Peraturan daerah Kabupaten/kota

Dilihat dari susunan diatas maka Perda merupakan Peraturan perundang-undangan terendah dalam sistem peraturan perundang-undangan.

Rancangan peraturan daerah dapat berasal dari dewan perwakilan rakyat daerah atau gubernur, atau bupati/walikota, masing-masing sebagai kepala pemerintah daerah. Rancangan yang kemudian telah disiapkan oleh kepala pemerintah daerah kemudian disampaikan dengan surat pengantar

dan rancangan yang telah disiapkan oleh dewan perwakilan rakyat daerah disampaikan oleh pimpinan dewan perwakilan rakyat daerah kepada gubernur atau bupati/walikota.

Secara formal, rancangan peraturan daerah dapat berasal dari DPRD atau kepala pemerintah daerah. Namun demikian, penyusunan sebuah perda hanya dapat diinisiasi apabila terdapat permasalahan yang pencegahan atau pemecahannya memerlukan sebuah perda baru. Sehingga inisiasi awal penyusunan perda baru dapat di prakarsai oleh pemangku kepentingan yang terkait, baik itu lembaga/instansi pemerintah, badan legislative, dunia usaha, perguruan tinggi, organisasi non pemerintah, maupun kelompok masyarakat.

Melihat beberapa hal tersebut, pemerintah kabupaten polewali mandar pada tahun 2013 membentuk suatu peraturan daerah Nomor 2 tahun 2013 tentang tata ruang wilayah dalam pengembangan ruang terbuka hijau. Maka dari itu terlepas pihak mana yang mengambil prakarsa hendaknya di ingat bahwa saat ini terdapat 2 jalur penyusunan perda yaitu melalui eksekutif dan legislative. Oleh karena itu pejabat yang berwenang dari eksekutif dalam hal ini kepala daerah dan instansi yang terkait yaitu dinas pekerjaan umum dan penataan ruang yang berkoordinasi dengan badan lingkungan hidup. Sementara dalam hal legislative yaitu dewan perwakilan rakyat daerah kabupaten polewali mandar yang berperan dalam pembentukan perda nomor 12 tahun 2013 ini.

Sedangkan yang melatarbelakangi dibentuknya perda nomor 2 tahun 2013 tentang tata ruang wilayah adalah seperti yang dikatakan pada saat wawancara dengan bapak Fararuddin Wahid sebagai ketua DPRD kabupaten Polewali Mandar beliau mengatakan bahwa dalam mengembangkan suatu wilayah haruslah melalui suatu perencanaan. Dalam hal ini kami sebagai lembaga legislative bersama dengan bupati Polewali Mandar lebih terstruktur dalam pembangunannya. Rencana tata ruang wilayah ini menjadi acuan bagi pemerintah daerah untuk mengarahkan lokasi dan memanfaatkan ruang dalam menyusun program pembangunan yang berkaitan dengan pemanfaatan ruang di kabupaten Polewali Mandar.⁴

Beliau juga mengatakan dalam wawancara bahwa lahirnya perda nomor 2 tahun 2013 ini juga didasari karena perkembangan di kabupaten Polewali Mandar yang semakin dinamis seperti bertambahnya penduduk yang akan berimbas pada ketidakseimbangan lingkungan. Maka dari itu diperlukan adanya RTH untuk memberikan keseimbangan dalam kualitas lingkungan.⁵

Pengaturan umum mengenai pengelolaan RTH di atur dalam Undang-Undang Nomor 26 tahun 2007 tentang penataan ruang. Sebagai tindak lanjut dari Undang-Undang ini maka dikeluarkanlah peraturan menteri dalam negeri nomor 1 tahun 2007 tentang penataan ruang terbuka hijau

⁴ Wawancara langsung dengan bapak Fararuddin Wahid di kantor DPRD Kabupaten Polewali Mandar, pada tanggal 3 Agustus 2018, pukul 15:00

⁵ Wawancara langsung dengan bapak Fararuddin Wahid di kantor DPRD Kabupaten Polewali Mandar, pada tanggal 3 Agustus 2018, pukul 15:00

kawasan perkotaan (RTHKP) dan peraturan menteri pekerjaan umum nomor 05/PRT/M/2008 tentang pedoman penyediaan dan pemanfaatan RTH di kawasan perkotaan.

Sejalan dengan peraturan-peraturan diatas RTH di Kabupaten Polewali Mandar juga diatur dalam Peraturan Daerah nomor 2 tahun 2013 tentang tata ruang wilayah kabupaten Polewali Mandar 2012-2032.

Berdasarkan pasal 22 ayat (7) peraturan daerah kabupaten polewali mandar nomor 2 tahun 2013 di tentukan bahwa suatu wilayah kota diwajibkan menyediakan 30% dari luas wilayah kota sebagai RTH. Yang terdiri dari 20% RTH public dan 10% RTH privat.

C. Implementasi Pengaturan Ruang Terbuka Hijau di Kabupaten Polewali Mandar berdasarkan Peraturan Daerah Nomor 2 Tahun 2013

1. Ruang Terbuka Hijau Di Kabupaten Polewali Mandar

Kabupaten Polewali Mandar memiliki wilayah perencanaan dengan luas ± 55.60 Ha, yang terdiri dari empat wilayah administrasi kelurahan yaitu Kelurahan Darma, Kelurahan Madatte, Kelurahan Pekkabata dan Kelurahan Takatidung.

Ruang Terbuka Hijau yang menjadi objek peneliti adalah sebagaimana tercantum dalam Peraturan Daerah Nomor 2 Tahun 2013 tentang Rencana Tata Ruang Wilayah Kabupaten Polewali Mandar.

1. Ruang Terbuka Hijau Taman Lingkungan dan Taman Kota

Rencana pengembangan ruang terbuka hijau taman lingkungan dan taman kota menumbuh kembangkan fisik pusat kota dengan pemanfaatan ruang secara optimal, asri, dan lestari seperti taman kota. Berdasarkan hasil wawancara dengan Kepala Dinas Pekerjaan Umum dan Penataan Ruang menyatakan bahwa

RTH untuk taman lingkungan Kecamatan Polewali sudah mencanangkan taman Polewali Berhias dimana kebijakan ini dalam rangka menjalin keikutsertaan pemerintah, masyarakat serta swasta untuk bersama-sama merubah jalan lingkungan menjadi sebuah lokasi yang memiliki tanaman atau wadah yang ditanami bunga dan juga mengandung unsur pengetahuan. Lebih lanjut informan menyatakan dari seluruh kelurahan yang ada di Polewali Mandar baru 2 kelurahan yang telah dibangun taman lingkungan dan akan segera ditambah lagi.

Tabel 4.5
Persebaran Luas Ruang Terbuka Hijau Kecamatan Polewali Tahun 2016

No	Nama/Wilayah	JumlahKelurahan	Luas Wilayah (km ²)	Luas RTH
1	Manding	2	32,95	1,5 ha
2	Pekkabata	2	9,41	0,4 ha
3	Polewali	3	21,88	0,7 ha
4	Sulewatang	2	40,69	1,2 ha
5	Wattang	2	42,28	2,5

Sumber: Dinas PU dan Penataan Ruang Kabupaten Polewali Mandar Tahun 2016

Berdasarkan tabel diatas luas RTH untuk setiap kecamatan masih memenuhi apa saja yang diharapkan bila di jumlahkan, dimana untuk ruang terbuka hijau untuk wilayah Kecamatan Polewali sebesar 25 ha. Hal ini disebabkan setiap kelurahan belum melaksanakan program taman kota yang telah di canangkan oleh Bupati Polewali Mandar.

Ruang terbuka hijau mempunyai fungsi ekologis (utama) dan fungsi tambahan sebagai arsitektur kota, sosial dan ekonomi. Dalam suatu wilayah perkotaan, empat fungsi ini dapat dikombinasikan sesuai kebutuhan dan kepentingan dan berkelanjutan kota.

Penataan ruang terbuka hijau diartikan sebagai kawasan yang mempunyai unsur dan struktur alami yang harus diintegrasikan dalam rencana tata ruang kota, tata ruang wilayah, dan rencana tata ruang regional sebagai salah satu kesatuan sistem. Pola jaringan ruang terbuka hijau dengan berbagai jenis dan fungsinya merupakan rangkaian hubungan dan kesatuan terpadu yang membentuk infrastruktur hijau atau infrastruktur ekologis.

Tabel 4.6

Data alokasi RTH Perumahan di Kabupaten Polewali Mandar Tahun 2016

No	Nama/Alamat	LuasRencanaLahan	JumlahBangunan	Ber-IMB	LuasLahan existing	Luas RTH	Presentase RTH
1.	Perumahan Citra land (Pekkabata)	2,5 ha	128 unit	Tdkada data	1,8 ha	0,6 ha	33%
2	MandingResidance	1,7 ha	83 unit	Tdkada data	1,27 ha	1,2 ha	51,9%

	(Manding)						
4	Griya Permai (Lantora)	1,3 ha	52 unit	34 unit	0,9 ha	0,68 ha	75,5%
5	Polewali Land (Polewali)	10 ha	172 unit	154 unit	2,6 ha	1,05 ha	40,4%
6	Tipalayo (Wattang)	2,46 ha	36 unit	5 unit	0,47 ha	0,29 ha	61,7%
7	Cendrawasih (Manding)	10 ha	100 unit (rencana)	9 unit	1,8 ha	1,2 ha	66,7%
8	Grand Ciputra (Polewali)	10 ha	72 unit	72 unit	1,1 ha	0,348 ha	31,6%

Sumber: Dinas PU dan Penataan Ruang Kabupaten Polewali Mandar Tahun 2016

Berdasarkan tabel di atas dapat dilihat bahwa penyediaan ruang terbuka hijau disetiap perumahan sudah menyediakan walaupun dilihat penggunaan lahan untuk setiap perumahan belum sepenuhnya menggunakan lahan yang telah direncanakan.

Berdasarkan hasil wawancara dengan pelaksana kebijakan bapak Ir. H Akbar Abdullah menyebutkan bahwa untuk perumahan-perumahan yang ada saat ini di Kabupaten Polewali khususnya Kecamatan Polewali masih tergolong baru, informan menyebutkan bahwa berdasarkan data di atas ada sekitar 6 perumahan yang 3-4 tahun belakangan baru dibuat yang menyebabkan ruang terbuka hijau yang disediakan belum dapat memenuhi apa yang telah ditetapkan oleh pemerintah Kabupaten Polewali Mandar melalui Dinas terkait.⁶

⁶ Wawancara langsung dengan bapak H Akbar Abdullah di kantor Dinas Pekerjaan Umum Dan Penataan Ruang Kabupaten Polewali Mandar, pada tanggal 3 Agustus 2018, pukul 09:00

2. Ruang Terbuka Hijau Untuk Jalur Hijau

Rencana pengembangan ruang terbuka hijau jalur hijau sebagaimana dimaksud pada ayat (7) huruf a akan dikembangkan dengan luas kurang lebih 1.67 ha yang meliputi: taman pulau jalan dan median, pendetrian, jalur hijau, jalur hijau sepadan sungai, jalur listrik tegangan tinggi jalur hijau sepadan kawasan perlindungan setempat lainnya.

Berdasarkan wawancara dengan Kepala Badan Lingkungan Hidup menyatakan :

Ruang terbuka hijau sudah ditentukan dan ditetapkan lokasi berdasarkan pada peta pola rencana ruang yang ada pada Dinas Bappeda yang juga merancang peraturan daerah ini.⁷

Berdasarkan hasil wawancara dengan Kepala Bidang Kebersihan Pertamanan dan Kehutanan Badan Lingkungan Hidup menyatakan:

Untuk jalur hijau jalan pemerintah melalui Dinas terkait sudah melakukan penanaman pohon dan tanaman bunga pada pinggir jalan dan untuk lokasi penanaman pohon dan tanaman bunga tersebut berada dilokasi jalan lingkaran timur Kecamatan Polewali.⁸

Namun berdasarkan observasi di lapangan oleh peneliti, pohon yang ditanam di jalur hijau jalan tidak semua pohon dapat tumbuh dengan baik. Pada jalan lingkaran tersebut jumlah pohon yang tumbuh dengan baik

⁷ Wawancara langsung dengan bapak Drs. H. Abd. Rahman B di kantor Badan Lingkungan Hidup Kabupaten Polewali Mandar, pada tanggal 3 Agustus 2018, pukul 13:00

⁸ Wawancara langsung dengan bapak Husain Ismail di kantor Badan Lingkungan Hidup Kabupaten Polewali Mandar, pada tanggal 3 Agustus 2018, pukul 13:20

hanya berjumlah kurang lebih 21 pohon saja, kemudian pada jalur jalan sekitar alun alun tanaman bunga yang ditanam tidak semuanya dapat tumbuh dan dipenuhi dengan rumput-rumput yang mengelilingi tanaman bunga tersebut.

3. Ruang Terbuka Hijau Pemakaman

RTH pemakaman adalah sebidang tanah yang disediakan pemerintah untuk kuburan. Pemakaman biasanya bersifat umum maupun khusus, misalnya pemakaman menurut agama, pemakaman pribadi, milik keluarga, taman pemakaman pahlawan. Berdasarkan perda RTRW Kabupaten Polewali Mandar Nomor 2 Tahun 2013 Rencana Pengembangan ruang terbuka hijau pemakaman umum di Kabupaten Polewali Mandar sebagaimana dimaksud pada ayat (2) huruf c akan dikembangkan tersebar di setiap wilayah Kecamatan dengan luas mencapai kurang lebih 25 ha.

Berdasarkan hasil wawancara dengan Kepala Dinas Badan Lingkungan Hidup menyatakan:

Pada tahun 2015 melalui Dinas PU dan Penataan Ruang berkoordinasi dengan Dinas Lingkungan Hidup telah melakukan perbaikan dan penataan pada kuburan tua dengan menanam tanaman bunga. Lebih lanjut informan menyebutkan pada tahun tersebut baru ada dua lokasi pemakaman yang masuk pada program RTH yaitu pemakaman tua yang berlokasi di

Kelurahan Manding dimana yang terlaksana sampai saat ini yaitu pemakaman tua yang berada pada Kelurahan Polewali.⁹

4. Ruang Terbuka Hijau Pengaman Lingkungan

Rencana pengembangan ruang terbuka hijau pengaman lingkungan di Kabupaten Polewali Kecamatan Polewali sebagaimana di maksud pada ayat (2) huruf d, yang meliputi hutan kota dan sabuk kota akan dikembangkan dengan luas kurang lebih 1.626.

Tabel 4.7
Luas Hutan di Kabupaten Polewali Mandar Tahun 2016

No.	Nama Hutan	Luas Hutan
1.	Hutan Lindung	723,97 ha
2	Hutan Produksi Terbatas	2.066 ha
3	Hutan Konsevasi	720 ha
4	Hutan Kota	3,01 ha

Sumber: Dinas Lingkungan Hidup Kabupaten Polewali Mandar Tahun 2016

Berdasarkan data tabel diatas dapat dilihat bahwa luas hutan kota yang dimiliki Kabupaten Polewali Mandar hanya sekitar 3,01 ha. Luas hutan kota masih jauh dengan apa yang diharapkan dalam Perda Nomor 2 Tahun 2013. Berdasarkan data tersebut memang kondisi hutan kota yang ada di Kabupaten Polewali Mandar khususnya

⁹ Wawancara langsung dengan bapak Drs. H. Abd. Rahman B di kantor Badan Lingkungan Hidup Kabupaten Polewali Mandar, pada tanggal 3 Agustus 2018, pukul 13:00

Kecamatan Polewali hanya sekitar 3,01 ha dimana dalam pengembangannya sekitar 1.626 ha. Hal ini dikarenakan kondisi geografis Kabupaten Polewali Mandar khususnya Kecamatan Polewali yang masih dikelilingi hutan yang tergolong masih alami atau hutan produksi dimana hutan tersebut masih dimiliki oleh masyarakat dan adat. Kemudian hutan kota yang 3,01 ha tersebut yang benar-benar milik pemerintah hanya bisa menetapkan lokasi hutan kota yang ada di Kabupaten Polewali Mandar berada di sekitaran Jalan Poros Polewali-Majene dan sekitaran Stadion Polewali. Dalam hal ini dapat dilihat bahwa ruang terbuka hijau yang ada di Kecamatan Polewali Kabupaten Polewali Mandar belum memenuhi 30% dari apa yang telah ditetapkan dalam peraturan daerah nomor 2 tahun 2013 tentang rencana tata ruang wilayah dalam pengembangan ruang terbuka hijau. Sebagaimana yang tercantum dalam Peraturan Daerah Nomor 2 Tahun 2013 tentang Rencana Tata Ruang Wilayah Pasal 5 ayat (3) yaitu:

- a. mewujudkan kawasan berfungsi lindung dalam wilayah kabupaten dengan luas paling sedikit 30% (tiga puluh persen) dari luas wilayah kabupaten sesuai dengan kondisi ekosistemnya;
- b. mengembalikan serta meningkatkan fungsi kawasan lindung yang telah menurun akibat kegiatan budidaya dalam rangka mewujudkan dan memelihara keseimbangan ekosistem wilayah;
- c. melindungi kemampuan lingkungan hidup untuk menyerap zat, energi, dan komponen lain yang dibuang ke dalamnya;

- d. mencegah terjadinya tindakan yang dapat secara langsung atau tidak langsung menimbulkan perubahan sifat fisik lingkungan;
 - e. mengelola sumberdaya alam yang tak terbarukan untuk menjamin pemanfaatannya secara bijaksana serta sumberdaya alam yang terbarukan untuk menjamin kesinambungan ketersediaannya;
 - f. menyelesaikan kegiatan budidaya yang terdapat di dalam kawasan lindung melalui konversi atau rehabilitasi lahan, pembatasan kegiatan, serta pemindahan kegiatan permukiman penduduk atau kegiatan budidaya terbangun yang mengganggu, secara bertahap ke luar kawasan lindung; mengembangkan ruang terbuka hijau, dengan luas paling sedikit 30 (tiga puluh) persen dari luas kawasan perkotaan; dan menyediakan informasi yang bersifat terbuka kepada masyarakat.¹⁰
2. Faktor-Faktor Yang Menghambat Pelaksanaan Peraturan Daerah Kabupaten Polewali Mandar Nomor 2 Tahun 2013 Tentang Tata Ruang Wilayah Dalam Pengembangan Ruang Terbuka Hijau Di Kabupaten Polewali Mandar

Posisi dan kondisi Kecamatan Polewali dalam konteks Interaksi dengan kawasan di sekitarnya begitu terbuka dan mudah diakses membawa konsekuensi-konsekuensi yang mau tidak mau harus ditanggung dan di upayakan solusinya. Berdasarkan pada situasi dan kondisi yang dihadapi saat ini terdapat nilai-nilai yang dianut tentang pemanfaatan ruang antara pemerintah dengan masyarakat.

¹⁰ Peraturan Daerah Nomor 2 Tahun 2013, Pasal 5 ayat (3)

a) Pembebasan Lahan

Pemerintah Kabupaten Polewali Mandar dalam pelaksanaan perda ini sedikit mengalami hambatan meskipun pemerintah telah melakukan sosialisasi. Sehingga pekerjaan-pekerjaan pemerintah belum berjalan dengan baik. Salah satunya yang menjadi kendala adalah masalah kepemilikan lahan. Lahan yang masih terbatas karena masalah kepemilikan lahan. Lahan yang masih terbatas karena masalah pembebasan lahan, merupakan hal yang identik dengan persoalan anggaran. Anggaran pemerintah Kabupaten Polewali Mandar yang masih kurang untuk membeli lahan sebagai upaya penyedia kawasan ruang terbuka hijau.

Berdasarkan hasil wawancara dengan Kepala Bidang Penatan Ruang bahwa:

Pengguna anggaran dari tingkat nasional hingga tingkat daerah yang menjadi prioritas utama adalah pendidikan yang kedua adalah kesehatan. Sehingga untuk penganggaran dibidang tata ruang khususnya pengelolaan lingkungan hidup memang tidak memiliki porsi yang besar untuk itu.¹¹

¹¹ Wawancara langsung dengan bapak H. Akbar Abdullah di kantor di kantor dinas pekerjaan umum dan penataan ruang, pada tanggal 3 Agustus 2018, pukul 09:00

b) Tingkat pemeliharaan dan pengawasan yang masih kurang

Masalah sebenarnya yang dihadapi saat ini adalah bukan terletak pada regulasinya tapi pada tingkat pengawasan yang masih kurang, pengawasan pada dokumen misalnya, saat mengeluarkan IMB terdapat pernyataan siap melakukan instruksi pemerintah dalam pemenuhan RTH, namun di lokasi tidak sesuai sebagaimana mestinya. Masyarakat terkadang menganggap hal tersebut bukan hal yang penting, yang terpenting menurut masyarakat adalah ketika urusan administrasi telah ada dan bangunan telah berdiri, maka selesai juga tanggungjawab masyarakat untuk berurusan dengan pemerintah.

Pemerintah juga kemudian tidak lagi menindak lanjuti persoalan tersebut. Sehingga hal ini kemudian menjadi tanggung jawab Dinas Lingkungan Hidup melakukan pengawasan dokumen secara berkala, yang dilakukan setiap enam bulan sekali terhadap semua pihak yang melakukan setiap enam bulan sekali terhadap semua pihak yang melakukan pembangunan fisik, dan juga memberikan rekomendasi kepada Bupati Polewali Mandar terhadap pihak yang tidak mengindahkan ketentuan yang ditetapkan.

Begitupun dari segi pemeliharaan pemerintah tidak melaksanakan secara optimal. Kawasan yang telah di buat dan diperuntukkan untuk kawasan ruang terbuka hijau tidak dirawat secara rutin. Misalnya kawasan taman kota yang telah di bangun telah banyak rumput dan tanaman yang sudah

mati tidak digantikan dengan tanaman yang baru, begitu juga untuk tanaman sepanjang jalan yang dirusak oleh warga dan ternak warga.

Pemerintah daerah dalam hal ini eksklusif juga tidak menyediakan dokumen survey awal untuk menopang pelaksanaan RTRW dan tindak lanjut dari rencana pembentukan perda rencana detail tata ruang (RDTR) yang masih sementara proses rancangan dari eksklusif juga menjadi hambatan dalam pengembangan kawasan ruang terbuka hijau yang mengatur lebih spesifik penataan ruang terbuka hijau sebagai penopang pelaksanaan perda RTRW Kabupaten Polewali Mandar.

Sehingga hal ini menjadi potret masalah ketidak seimbangan pembangunan antar wilayah. Sebagai penyelesaiannya maka pemerintah kabupaten seharusnya mengevaluasi sejumlah daftar perijinan IMB untuk pendirian bangunan-bangunan dan bangunan lama yang melanggar ketentuan dan lebih mengoptimalkan fungsi dari strategi insentif dan disinsentif serta memberikan sanksi yang tegas terhadap pelanggaran demi mengendalikan pemanfaatan ruang serta sebagai salah satu upaya pengoptimalan ruang terbuka khususnya ruang terbuka hijau.

3. Upaya Mengatasi Faktor Penghambat Implementasi Peraturan Daerah Kabupaten Polewali Mandar Nomor 2 Tahun 2013 Tentang Rencana Tata Ruang Wilayah Dalam Pengembangan Ruang Terbuka Hijau Di Kabupaten Polewali Mandar

Dalam mengatasi hambatan-hambatan Implementasi Peraturan Daerah Kabupaten Polewali Mandar Nomor 2 Tahun 2013 Tentang Rencana Tata Ruang Wilayah Dalam Pengembangan Ruang Terbuka Hijau Di Kabupaten Polewali Mandar maka upaya-upaya yang dapat dilakukan adalah sebagai berikut:

- Tanah merupakan aset yang berharga secara ekonomi maupun sosial bagi masyarakat baik dipertanian maupun pedesaan. Tanah yang berada di perkotaan sebagian besar sudah dikuasai masyarakat sehingga pemerintah kesulitan dalam memberikan pengaruh terhadap tata ruang kota termasuk ruang terbuka hijau. Pembebasan tanah dengan cara membeli tanah masyarakat merupakan salah satu upaya yang ditempuh pemerintah Kabupaten Polewali Mandar dalam menyediakan RTH.

- Pemanfaatan lahan publik.

Kabupaten Polewali Mandar khususnya Kecamatan Polewali mempunyai jalan yang dapat dimanfaatkan sebagai RTH. Oleh karena itu pemanfaatan areal atau lahan public tersebut selain memberikan nilai estetika, namun juga menyeimbangkan lingkungan dengan fungsinya sebagai ruang terbuka hijau di Kabupaten Polewali Mandar khususnya Kecamatan Polewali. Kepala bidang penataan ruang mengemukakan bahwa:

“Sudah banyak program-program yang sudah dilaksanakan oleh pemerintah Kabupaten Polewali Mandar yaitu pada tahun 2016 pembuatan taman di alun alun dan pada tahun yang sama pemeliharaan taman pekuburan tua. Selain program dari Dinas PU dan Penataan Ruang ada juga program dari Badan Lingkungan Hidup terkait ruang terbuka hijau”.¹²

- Anggaran yang disediakan pemerintah sesuai dengan kebutuhan dalam rangka pengelolaan RTH

Dalam melaksanakan program kinerja pengelolaan ruang terbuka hijau anggaran digunakan dengan menetapkan target pengeluaran anggaran agar dapat mencapai realisasi kinerja yang efisien sehingga anggaran yang dikeluarkan mencukupi dan dapat mencapai target kinerja yang ingin dicapai. Dalam melaksanakan tugas pokok Dinas Pekerjaan Umum dan Penataan Ruang Kabupaten Polewali Mandar mendapatkan sumber dana dari Anggaran Pendapatan dan Belanja Daerah (APBD) dalam menjalankan program pengelolaan Ruang Terbuka Hijau (RTH).

- Peran Masyarakat dalam pemeliharaan Ruang Terbuka Hijau

Peran masyarakat sangatlah penting dalam pemeliharaan RTH serta menjaga kualitasnya, dengan melibatkan masyarakat dapat memberikan manfaat bagi lingkungan. RTH sangat membutuhkan peran masyarakat agar terjaganya lingkungan perkotaan yang baik.

¹² Wawancara langsung dengan bapak H. Akbar Abdullah di kantor di kantor dinas pekerjaan umum dan penataan ruang, pada tanggal 3 Agustus 2018, pukul 09:00

Upaya Dinas Pekerjaan Umum dan Penataan Ruang Kabupaten Polewali Mandar adalah dengan mengadakan sosialisasi agar masyarakat menjaga lingkungan sekitar perkotaan. Dengan peran dari masyarakat setempat dapat mendukung kebijakan pemerintah dalam pengelolaan ruang terbuka hijau berjalan dengan baik.

Peran masyarakat dalam pengelolaan ruang terbuka hijau diantaranya:

1. Masyarakat ikut serta dalam pemeliharaan ruang terbuka hijau
 - Ikut dalam penanaman tanaman
 - Menyapu jalan
 - Menyiram tanaman RTH
 2. Menjaga keberadaan ruang terbuka hijau
 - Tidak mengubah fungsi yang ada
 - Tidak menebang pohon pada jalur hijau
- Melakukan pengawasan
 - Melakukan pengawasan dan penertiban secara periodic dilokasi taman atau ruang terbuka hijau diberbagai wilayah kota, dan menetapkan sanksi sesuai dengan Peraturan Daerah Nomor 2 Tahun 2013 tentang Rencana Tata Ruang Wilayah Kabupaten Polewali Mandar Kecamatan Polewali. Hal ini untuk menghindari adanya lokasi-lokasi taman yang dipergunakan untuk kegiatan non taman, umumnya berada di lingkungan perumahan atau pemukiman penduduk yaitu dengan memanfaatkan taman-taman lingkungan untuk kegiatan seperti: kantor, RT, RW, tempat

pembayaran listrik atau PAM, Posyandu, Balai Pertemuan, gubuk-gubuk liar, warung, rumah semi permanen, dan lain sebagainya mulai dari yang bersifat ringan, sedang, sampai berat.



BAB V

PENUTUP

A. KESIMPULAN

Berdasarkan hasil penelitian dan analisis dalam bab sebelumnya, dapat ditarik kesimpulan sebagai berikut :

1. Penyediaan ruang terbuka hijau dikabupaten polewali mandar berdasarkan peraturan daerah kabupaten polewali mandar nomor 2 tahun 2013 tentang Tata Ruang Wilayah dalam Pengembangan Ruang Terbuka Hijau yang dilaksanakan oleh dinas Pekerjaan Umum (PU) yang berkoordinasi dengan Badan Lingkungan Hidup (BLH) sebagai pelaksana, Pembina terhadap pengelolaan Ruang Terbuka hijau beserta seluruh kelengkapannya, dan masyarakat yang menyampaikan usulan-usulan pembangunan melalui pelaksanaan Musrenbang Rencana Kerja Pemerintah Daerah (RKPD)

Luas Ruang Terbuka Hijau di kabupaten polewali mandar sampai tahun ini adalah sekitar 12% dimana masih terdapat kekurangan sekitar 18% untuk penyediaan Ruang Terbuka Hijau sebagaimana yang diatur dalam peraturan daerah kabupaten polewali mandar nomor 2 tahun 2013 tentang Tata Ruang Wilayah dalam Pengembangan Ruang Terbuka Hijau.

2. Pengimplementasian dari peraturan daerah nomor 2 tyahun 2013 tidak sesuai karna adanya factor penghambat yaitu :
 - 1). Pembebasan lahan belum sepenuhnya dapat terealisasi dikarenakan ada beberapa factor penghambat hal tersebut seperti lahan

yang masih terbatas dan persoalan anggaran yang masih kurang untuk membeli lahan sebagai upaya penyedia kawasan ruang terbuka hijau.

2). Tingkat pengawasan dan pemeliharaan yang masih kurang seperti pengawasan pada dokumen misalnya, saat mengeluarkan IMB terdapat pernyataan siap melakukan instruksi pemerintah dalam pemenuhan Ruang Terbuka Hijau, namun dilokasi tidak sesuai sebagaimana semestinya. Sedangkan dari segi pemeliharaan pemerintah tidak melaksanakan secara optimal. Kawasan yang diperuntukkan untuk Ruang Terbuka Hijau tidak terawat secara rutin.

B. SARAN

1. Untuk pemerintah kabupaten polewali mandar khususnya instansi yang terkait agar kiranya pengaturan Ruang Terbuka Hijau dibuatkan pengaturan khusus agar di pengaturan tersebut dapat menjelaskan secara terperinci masalah ruang terbuka hijau.
2. Bagi masyarakat sekitar yang menggunakan Ruang Terbuka Hijau agar senantiasa menjaga kebersihan dikawasan Ruang Terbuka Hijau.
3. Bagi instansi yang terkait agar kiranya dapat mewujudkan standar penyediaan Ruang Terbuka Hijau di kabupaten polewali mandar yaitu sebesar 30% dari total luas wilayah.

DAFTAR PUSTAKA

BUKU-BUKU

- Departemen Agama Republik Indonesia, Al-Quran dan terjemahannya*
- A.G Subarsono. *Analisis Kebijakan Publik*. Yogyakarta: Pustaka Belajar. 2016
- Abdul Wahab Solihin. *Analisis Kebijaksanaan*. Jakarta: PT. Bumi Aksara. 2008
- Dedi Mulyadi. *Perbandingan Tindak Pidana Pemilu Legislatif Dalam Perspektif Hukum di Indonesia*. Bandung, PT. Rafika Adimata. 2013
- Guntur Setiawan. *Implementasi Dalam Birokrasi Pembangunan*. Bandung: Remaja Rostakarya. 2013.
- Mirsa Rihadi. *Elemen Tata Ruang Kota*. Yogyakarta: Graha Ilmu. 2012.
- Nirwono Joga. *Gerakan Kota Hijau*. Jakarta: PT. Gramedia Pustaka Utama. 2013
- Santoso Agus. *Menyikapi Tabir Otonomi Daerah di Indonesia*. Yogyakarta: Gramedia. 2012.
- Solly Lubis. *Landasan dan Teknik Perundang-undangan*. Yogyakarta: CV. Mandar Maju. 1995.
- Sukarno, *Publik Policy Pengertian Pokok Untuk Memahami Dan Analisis Kebijaksanaan*. Jakarta: PT. Bumi Aksara. 2008.
- Sudyohutomo. *Manajemen Kota dan Wilayah*. Jakarta: Bumi Aksara. 2009.
- Takdir Rahmadi. *Hukum Lingkungan di Indonesia*. Jakarta: Raja Grafindo Persada. 2011.
- William N Dumn . *Pengantar Analisis Kebijakan Publik*. Yogyakarta: UGM Pers. 2000.
- Zainuddin Ali. *Metode Penelitian Hukum*. Jakarta: Sinar Grafika. 2014.

Lutfi Muta Ali. *Penataan Ruang Wilayah dan Kota*. Semarang : Fakultas Geografi (BPGF) UGM. 2011

Dr. Azmi Fendri. *Pengaturan Kewenangan Pemerintah dan Pemerintah Daerah*. Jogjakarta : Rajawali Pers, 2015

Johan Iskandar. *Struktur Pekarangan Pedesaan dan uang Terbuka Hijau Perkotaan*. Medan : Graha Ilmu. 2009

Dimas Hastama NUgraha. *Kota Ekologis dan Penyiapan RTH*. Gaja Mada Pers. 2011

Peraturan Perundang-Undangan

Undang-Undang Nomor 26 Tahun 2007 Tentang Penataan Ruang.

Undang-Undang Nomor 12 Tahun 2011 Tentang Pembentukan Peraturan Perundang-Undangan

Peraturan Pemerintah Nasional Nomor 26 Tahun 2008 Tentang Rencana Tata Ruang Wilayah Nasional.

Peraturan Menteri Dalam Negeri Nomor 1 Tahun 2007 Tentang Penataan Ruang Terbuka Hijau Kawasan Perkotaan.

Peraturan Menteri Pekerjaan Umum Nomor 5 Tahun 2008 Tentang Pedoman Penyediaan dan Pemanfaatan Ruang Terbuka Hijau Kawasan Perkotaan.

Peraturan Daerah Kabupaten Polewali Nomor 2 Tahun 2013 Tentang Rencana Tata Ruang Wilayah Kabupaten Polewali Mandar Tahun 2013-2032



KEMENTERIAN AGAMA REPUBLIK INDONESIA
UNIVERSITAS ISLAM NEGERI ALAUDDIN MAKASSAR
FAKULTAS SYARIAH DAN HUKUM

Kampus II : Jl. H. M. Yasin Limpo No. 36 Samata Sungguminasa - Gowa
Telp. 841879 Fax 8221400

KEPUTUSAN
DEKAN FAKULTAS SYARIAH DAN HUKUM UIN ALAUDDIN MAKASSAR
Nomor : 2284 Tahun 2018
TENTANG
PANITIA DAN PENGUJI UJIAN MUNAQASYAH/SKRIPSI TAHUN 2018

Dekan Fakultas Syaria'ah dan Hukum UIN Alauddin Makassar setelah :

- Membaca** : Surat Permohonan
Nama : Nur Alam
NIM : 10400114332
Jurusan : Ilmu Hukum
Hari/Tanggal : Serin, 20 Agustus 2018
Prihal : Ujian Munaqasyah/Skripsi
Judul : Implementasi Peraturan Daerah Kabupaten Polewali Mandar
Tentang Rencana Tata Ruang Wilayah dalam Pengembangan
Ruang Terbuka Hijau
- Menimbang** : a. Bahwa mahasiswa tersebut di atas telah memenuhi persyaratan dan ketentuan Ujian Seminar Hasil/Skripsi;
b. Bahwa dengan terpenuhinya persyaratan dan ketentuan di atas, maka perlu ditunjuk Panitia dan Dosen Penguji;
c. Bahwa mereka yang tersebut namanya pada lampiran Keputusan ini dipandang cakap dan memenuhi syarat untuk diserahi tugas melaksanakan kegiatan dimaksud.
- Mengingat** : 1. Undang-Undang Nomor 20 Tahun 2003 tentang Sistem Pendidikan Nasional;
2. Peraturan Pemerintah RI Nomor 04 Tahun 2014 tentang Penyelenggaraan Pendidikan Tinggi dan Pengelolaan Perguruan Tinggi;
3. Keputusan Menteri Agama RI. Nomor 288 Tahun 1993 Jo Nomor 202 B Tahun 1998 tentang Pemberian Kuasa dan Wewenang Manandatangani Surat Keputusan;
4. Keputusan Menteri Agama RI. Nomor 20 Tahun 2014 tentang Statuta UIN Alauddin Makassar;
5. Peraturan Menteri Agama RI. Nomor 25 Tahun 2013 Juncto Peraturan Menteri Agama RI Nomor 85 tahun 2013 tentang Organisasi dan Tata Kerja UIN Alauddin Makassar;
6. Keputusan Rektor UIN Alauddin Makassar Nomor 200 Tahun 2016 tentang Pedoman Edukasi UIN Alauddin Makassar.

MEMUTUSKAN

- Menetapkan Pertama** : Membentuk Panitia dan Penguji Ujian Munaqasyah/Skripsi Fakultas Syaria'ah dan Hukum UIN Alauddin Makassar dengan komposisi sebagai berikut:
Ketua : Prof. Dr. Darussalam Syamsuddin, M.Ag
Sekretaris : Dr. H. M. Saleh Ridwan, M.Ag
Penguji I : Dr. Fadli Andi Natsif, M.H.R.I
Penguji II : Ashabul Kahpi, S.Ag., M.H.
Pelaksana : 1. Ilan Asrian, S.E., M.A
2. Nasirah Asri, S.Kom
- Kedua** : Panitia bertugas mempersiapkan penyelenggaraan Ujian Munaqasyah/Skripsi
Ketiga : Segala biaya yang timbul akibat diterbitkannya Keputusan ini dibebankan kepada Anggaran DIPA/APBN/PNBP UIN Alauddin Makassar Tahun 2018;
Keempat : Keputusan ini mulai berlaku sejak tanggal diterbitkannya dan apabila dikemudian hari terdapat kekeliruan di dalamnya akan diperbaiki sebagaimana mestinya.
- Keputusan ini disampaikan kepada masing-masing yang bersangkutan untuk diketahui dan dilaksanakan dengan penuh tanggung jawab.



Ditetapkan di Samata Gowa
pada tanggal 15 Agustus 2018

Prof. Dr. Darussalam Syamsuddin, M.Ag.
NIP. 19621016 199003 1 003

Tembusan :
Yth. Rektor UIN Alauddin Makassar di Samata - Gowa; (Sebagai Laporan)



PEMERINTAH KABUPATEN POLEWALI MANDAR
**DINAS PENANAMAN MODAL DAN
PELAYANAN TERPADU SATU PINTU**

Jl Manunggal NO. 11 Pekkabata Polewali, Kode Pos 91315

IZIN PENELITIAN

NOMOR : 503/493/IPL/DPMPTSP/VIII/2018

- Dasar :**
1. Peraturan Menteri Dalam Negeri Indonesia Nomor 7 Tahun 2014 atas Perubahan Peraturan Menteri Dalam Negeri Republik Indonesia Nomor 64 Tahun 2011 tentang Pedoman Penerbitan Rekomendasi Izin Penelitian;
 2. Peraturan Daerah Kabupaten Polewali Mamasa Nomor 2 Tahun 2016 Tentang Perubahan atas Peraturan Daerah Nomor 9 Tahun 2009 Tentang Organisasi dan Tata Kerja Inspektorat Bappeda dan Lembaga Teknis Daerah Kabupaten Polewali Mandar;
 3. Memperhatikan :
 - a. Surat Permohonan Sdr (i) NUR ALAM
 - b. Surat Rekomendasi dari Badan Kesatuan Bangsa dan Politik Nomor : B-511/Bakesbangpol/B.I/410.7/VII/2018, Tgl. 31 Juli 2018

MEMBERIKAN IZIN

Kepada :

Nama	: NUR ALAM
NIM/NIDN/NIP	: 10400114332
Asal Perguruan Tinggi	: UIN ALAUDDIN MAKASSAR
Fakultas	: SYARI'AH DAN HUKUM
Jurusan	: ILMU HUKUM
Alamat	: KEL. DARMA KEC. POLEWALI

Untuk melakukan Penelitian di Kecamatan Polewali Kabupaten Polewali Mandar, terhitung 01 Agustus s/d 01 September 2018 dengan Judul "IMPLEMENTASI PERATURAN DAERAH KABUPATEN POLEWALI MANDAR TENTANG PENGEMBANGAN RUANG TERBUKA HIJAU".

Adapun Rekomendasi ini dibuat dengan ketentuan sebagai berikut

1. Sebelum dan sesudah melaksanakan kegiatan, harus melaporkan diri kepada Pemerintah setempat;
2. Penelitian tidak menyimpang dari izin yang diberikan;
3. Mentaati semua Peraturan Perundang-undangan yang berlaku dan mengindahkan adat istiadat setempat;
4. Menyerahkan 1 (satu) berkas copy hasil Penelitian kepada Bupati Polewali Mandar Up. Kepala Dinas Penanaman Modal dan Pelayanan Terpadu Satu Pintu;
5. Surat Izin akan dicabut dan dinyatakan tidak berlaku apabila ternyata Pemegang Surat Izin tidak mentaati ketentuan-ketentuan tersebut di atas.

Demikian Izin Penelitian ini dikeluarkan untuk dipergunakan sebagaimana mestinya.

Ditetapkan di Polewali Mandar
Pada Tanggal. 01 Agustus 2018

a.n **BUPATI POLEWALI MANDAR**
PIR. KEPALA DINAS PENANAMAN MODAL DAN
PELAYANAN TERPADU SATU PINTU



Ir. BUDI UTOMO ABDULLAH.MM
Pangkat : Pembina Utama Muda
NIP : 19660520 199203 1 017

Tembusan:

1. Unsur Forkopinda di tempat;
2. Camat Polewali di tempat.



KEMENTERIAN AGAMA REPUBLIK INDONESIA
UNIVERSITAS ISLAM NEGERI ALAUDDIN MAKASSAR
FAKULTAS SYARIAH DAN HUKUM

Kampus II : Jl. H. M. Yasir Limpo No. 36 Samata Sangguminasa - Gowa
Telp. 841879 Fax 8221400

KEPUTUSAN DEKAN FAKULTAS SYARIAH DAN HUKUM UIN ALAUDDIN MAKASSAR

Nomor : *July* Tahun 2018

TENTANG

PANITIA, PEMBIMBING DAN PENGUJI UJIAN SEMINAR HASIL/SKRIPSI
TAHUN 2018

Dekan Fakultas Syariah dan Hukum UIN Alauddin Makassar setelah :

Membaca : Surat Permohonan
N a m a : Nur Alam
Nim : 10400114337
Jurusan : Ilmu Hukum
Hari/Tanggal : Selasa, 14 Agustus 2018
Prihal : Ujian Seminar Hasil/Skripsi
Judul : "Implementasi Peraturan Daerah Kabupaten Polewali Mandar Tentang Rencana Tata Ruang Wilayah dalam Pengembangan Ruang Terbuka Hijau"

Menimbang : a. Bahwa mahasiswa tersebut di atas telah memenuhi persyaratan dan ketentuan Ujian Seminar Hasil/Skripsi;
b. Bahwa dengan terpenuhinya persyaratan dan ketentuan di atas, maka perlu ditunjuk Panitia dan Dosen Penguji;
c. Bahwa mereka yang tersebut namanya pada lampiran Keputusan ini dipandang cakap dan memenuhi syarat untuk diserahkan tugas melaksanakan kegiatan dimaksud.

Mengingat : 1. Undang-Undang Nomor 20 Tahun 2003 tentang Sistem Pendidikan Nasional;
2. Peraturan Pemerintah RI Nomor 04 Tahun 2014 tentang Penyelenggaraan Pendidikan Tinggi dan Pengelolaan Perguruan Tinggi;
3. Keputusan Menteri Agama RI, Nomor 289 Tahun 1993 Jo Nomor 202/3 Tahun 1998 tentang Pemberian Kuasa dan Wewenang Manandatangani Surat Keputusan;
4. Keputusan Menteri Agama RI, Nomor 20 Tahun 2014 tentang Statuta UIN Alauddin Makassar;
5. Peraturan Menteri Agama RI, Nomor 25 Tahun 2013, Juncto Peraturan Menteri Agama RI, Nomor 85 tahun 2013 tentang Organisasi dan Tata Kerja UIN Alauddin Makassar;
6. Keputusan Rektor UIN Alauddin Makassar Nomor 200 Tahun 2016 tentang Pedoman Edukasi UIN Alauddin Makassar.

MEMUTUSKAN

Menetapkan :
Pertama : Membentuk Panitia dan Penguji Ujian Seminar Hasil/Skripsi Fakultas Syariah dan Hukum UIN Alauddin Makassar dengan komposisi sebagai berikut :

Ketua : Dr. H. Abd. Halim Talli, M.Ag
Sekretaris : Istiqamah, S.H., M.H.
Penguji I : Dr. Fadli Andi Natsif, M.H.
Penguji II : Ashabul Kahpi, S.Ag., M.H.
Pelaksana : 1. Nurhayati Wahid
2. Herawati, S.H.

Kedua : Panitia bertugas mempersiapkan penyelenggaraan Ujian Seminar Hasil/Skripsi
Ketiga : Segala biaya yang timbul akibat diterbitkannya Keputusan ini dibebankan kepada Anggaran DIPA/APBN/PNBP UIN Alauddin Makassar Tahun 2018.
Keempat : Keputusan ini mulai berlaku sejak tanggal ditetapkannya dan apabila dikemudian hari terdapat kekeliruan di dalamnya akan diperbaiki sebagaimana mestinya.
Keputusan ini disampaikan kepada masing-masing yang bersangkutan untuk diketahui dan dilaksanakan dengan penuh tanggung jawab.

Ditetapkan di : Samata Gowa

Pada tanggal : *10* Agustus 2018

a.n. Dekan,

Kuasa Nomor : B-1892/SH.01/KP.07.6/07/2018

Tanggal : 30 Juli 2018



Abd. Halim Talli, M.Ag
19710101997031002

Tembusan :

Yth. Rektor UIN Alauddin Makassar di Samata - Gowa;

LEMBAR PENGESAHAN

DRAFT SKRIPSI

*Implementasi Kebijakan Peraturan Daerah Kabupaten Polewali Mandar Tentang
Pengembangan Ruang Terbuka Hijau (Studi Di Kecamatan Polewali)*

Di susun dan diajukan Oleh :

NUR ALAM

NIM: 10400114332

Telah disetujui oleh pembimbing dan penguji untuk melanjutkan penulisan skripsi

Pada tanggal 25 Juli 2018

Pembimbing I



Ahkam Jayadi, S.H., M.H
NIP. 196110241987031 003

Pembimbing II




Dr. Andi Safrizki S.H., M.H
NIP. 198311222009122 002

Penguji I



Dr. Fadli Andi Natsif, S.H., M.H
NIP. 1963020 4199403 1 003

Penguji II




Ashabul Kahfi S. Ag., M.H
NIP. 19760822 200312 2 003

UNIVERSITAS ISLAM NEGERI

ALAUDDIN
M. K. A. S. S. A. R



Mengetahui
Ketua Jurusan Ilmu Hukum



Istiqamah, S.H., M.H
NIP. 19680120 199503 1 001

Mengesahkan,

Dekan Fakultas Syari'ah dan Hukum
Universitas Islam Negeri (UIN) Alauddin Makassar



Prof. Dr. H. Darussalam Svamsuddin., M.Ag
NIP. 19621016 199003 1 003



KEMENTERIAN AGAMA REPUBLIK INDONESIA
UNIVERSITAS ISLAM NEGERI ALAUDDIN MAKASSAR
FAKULTAS SYARIAH DAN HUKUM

Kampus II : Jl. H. M. Yasin Limpo No. 35 Samata – Gowa Telp. 841879 Fax 8221400

KEPUTUSAN DEKAN FAKULTAS SYARIAH DAN HUKUM UIN ALAUDDIN MAKASSAR

Nomor 1533 Tahun 2018

TENTANG

PANITIA DAN PENGUJI UJIAN SEMINAR PROPOSAL /SKRIPSI
TAHUN 2018

Dekan Fakultas Syariah dan Hukum UIN Alauddin Makassar setelah :

- Membaca** : Surat Permohonan :
Nama : Nur Alam
N I M : 10400114337
Jurusan : Ilmu Hukum
Hari /Tanggal : Rabu, 25 Juli 2018
Perihal : Ujian Seminar Proposal / Skripsi
Judul : "Implementasi Kebijakan Peraturan Daerah Kabupaten Polewali Mandar Tentang Pengembangan Ruang Terbuka Hijau (Studi Di Kecamatan Polewali)".
- Menimbang** : a. Bahwa mahasiswa tersebut diatas telah memenuhi persyaratan dan ketentuan Ujian Seminar Proposal /Skripsi;
b. Bahwa dengan terpenuhinya persyaratan dan ketentuan diatas maka perlu ditunjuk Panitia dan Dosen Penguji
c. Bahwa mereka yang tersebut namanya pada lampiran Keputusan ini dipandang cakap dan memenuhi syarat untuk diserahi tugas melaksanakan kegiatan dimaksud.
- Mengingat** : 1. Undang-Undang Nomor 20 Tahun 2003 tentang Sistem Pendidikan Nasional;
2. Peraturan Pemerintah RI No. 04 Tahun 2014 tentang Penyelenggaraan Pendidikan Tinggi dan Pengelolaan Perguruan Tinggi;
3. Keputusan Menteri Agama RI Nomor 289 Tahun 1993 Jo Nomor 202 B Tahun 1998 tentang Pemberian Kuasa dan Wewenang Menandatangani Surat Keputusan
4. Keputusan Menteri Agama RI Nomor 20 Tahun 2014 Tentang Statute UIN Alauddin Makassar.
5. Peraturan Menteri Agama RI Nomor 25 Tahun 2013 Juncto Peraturan Menteri Agama RI No.85 Tahun 2013 Tentang Organisasi dan Tata Kerja UIN Alauddin Makassar
6. Keputusan Rektor UIN Alauddin Makassar Nomor 200 Tahun 2016 tentang Pedoman Edukasi UIN Alauddin Makassar
- Menetapkan** :
Pertama : **MEMUTUSKAN**
Membentuk **Panitia dan Penguji Ujian Seminar Proposal /Skripsi Fakultas Syariah dan Hukum UIN Alauddin Makassar** dengan Komposisi sebagai berikut :
Ketua : Prof. Dr. Darussalam, M.Ag
Sekretaris : Istiqomah, S.H., M.H
Penguji I : Dr. Fadli Andi Natsif, S.H., M.H.
Penguji II : Ashabul Kahfi, S.Ag., M.H
Pelaksana : 1. Amiruddin, S.H., M.H
2. Herawati, S.H
- Kedua** : Panitia bertugas mempersiapkan penyelenggaraan ujian seminar Proposal /Skripsi;
Ketiga : Segala biaya yang timbul akibat diterbitkannya Keputusan ini dibebankan kepada Anggaran DIPA/APBN/PNBP UIN Alauddin Makassar Tahun 2018;
Keempat : Keputusan ini mulai berlaku sejak tanggal ditetapkannya dan apabila dikemudian hari terdapat kekeliruan di dalamnya akan diperbaiki sebagaimana mestinya.
- Keputusan ini disampaikan kepada masing-masing yang bersangkutan untuk diketahui dan dilaksanakan dengan penuh tanggung jawab.



Samata Gowa
20 Juli 2018

Prof. Dr. Darussalam Syamsuddin, M.Ag
NIP. 19621016 199003 1 003

Tembusan :
Yth. Rektor UIN Alauddin Makassar di Samata – Gowa



**KEPUTUSAN DEKAN FAKULTAS SYARI'AH DAN HUKUM
UIN ALAUDDIN MAKASSAR
Nomor : 1377 Tahun 2018
TENTANG DOSEN PEMBIMBING DRAF/SKRIPSI
TAHUN 2018**

- Dekan Fakultas Syari'ah dan Hukum UIN Alauddin Makassar setelah :
- Menimbang** :
- a. Bahwa penulisan karya ilmiah (skripsi) merupakan salah satu persyaratan pada Jenjang strata satu (S1) Fakultas Syari'ah dan Hukum UIN Alauddin Makassar. Untuk itu dipandang perlu menetapkan dosen pembimbing;
 - b. Bahwa mereka yang tersebut namanya pada surat keputusan ini dipandang cakap dan memenuhi syarat untuk di angkat dan disertai tugas sebagai dosen Pembimbing Draft/Skripsi
- Mengingat** :
1. Undang- Undang Nomor 20 Tahun 2003 Tentang Sistem Pendidikan Nasional;
 2. Undang- Undang Republik Indonesia Nomor 12 Tahun 2012 tentang Pendidikan Tinggi;
 3. Peraturan Pemerintah RI Nomor 04 Tahun 2014 tentang Penyelenggaraan Pendidikan Tinggi dan Pengelolaan Perguruan Tinggi;
 4. Peraturan Menteri Agama RI Nomor 20 Tahun 2013 jo. Peraturan Menteri Agama RI Nomor 8 Tahun 2016 tentang Statuta UIN Alauddin Makassar;
 5. Peraturan Menteri Agama RI Nomor 25 Tahun 2013 jo. Peraturan Menteri Agama RI Nomor 85 Tahun 2013 Tentang Organisasi dan Tata Kerja UIN Alauddin Makassar;
 6. Keputusan Rektor UIN Alauddin Makassar Nomor 200 Tahun 2016 Tentang Pedoman Edukasi UIN Alauddin Makassar.

MEMUTUSKAN


- Menetapkan** :
- a. Menunjuk saudara :
 1. Ahkam Jayadi., S.H., M.H
 2. Dr. Andi Safriani., S.H., M.H

Sebagai pembimbing mahasiswa :

Nama : Nur Alam
N I M : 10400114332
Fakultas/Jurusan : Syari'ah dan Hukum / Ilmu Hukum
Judul Skripsi : Implementasi Kebijakan Peraturan Daerah Kabupaten Polewali Mandar Nomor 2 Tahun 2013 Tentang Rencana Tata Ruang Wilayah Dalam Pengembangan Ruang Terbuka Hijau Di Kabupaten Polewali Mandar (Studi Di Kecamatan Polewali)”.
M A

- b. Melaksanakan pembimbing Skripsi sampai mahasiswa tersebut menyelesaikan penulisan karya ilmiah secara profesional;
- c. Segala biaya yang timbul akibat diterbitkannya keputusan ini dibebankan kepada Anggaran DIPA/APBN/PNBP UIN Alauddin Makassar Tahun 2018
- d. keputusan disampaikan kepada msasing-masing yang bersangkutan untuk diketahui dan dilaksanakan dengan penuh tanggung jawab.

Ditetapkan di : Samata-Gowa,
Pada tanggal : 4 Juli 2018



Dekan

Prof. Dr. Darussalam Syamsuddin, M.Ag
NIP. 19621016 199003 1 003

PERSETUJUAN PEMBIMBING DAN PENGUJI

Pembimbing penulisan skripsi saudara/i Nur Alam, NIM: 10400114337, mahasiswa program studi Ilmu Hukum pada Fakultas Syariah dan Hukum Universitas Islam Negeri (UIN) Alauddin Makassar, setelah dengan seksama meneliti dan mengoreksi skripsi yang bersangkutan dengan judul, **"IMPLEMENTASI PERATURAN DAERAH KABUPATEN POLEWALI MANDAR TENTANG RENCANA TATA RUANG WILAYAH DALAM PENGEMBANGAN RUANG TERBUKA HIJAU"**. Memandang bahwa skripsi tersebut telah memenuhi syarat-syarat ilmiah dan dapat disetujui untuk seminarkan.

Demikianlah persetujuan ini diberikan untuk diproses lebih lanjut.

Samata, 09 Agustus 2018

Pembimbing I

Ahkam Jayadi, SH, MH
NIP. 19611024 198703 1 003

Pembimbing II

Dr. Andi Safriani, SH, MH
NIP. 19 83122 200912 2002

Penguji I

Dr. Fadli Andi Natsif, SH, MH
NIP. 1963020 4199403 1 003

Penguji II

Ashabul Kahfi S Ag., M.H
NIP. 19760822 200312 2 003

Mengetahui
Ketua Jurusan Ilmu Hukum

Istiqamah, SH, MH
NIP. 19680120 199503 2 001



KEMENTERIAN AGAMA REPUBLIK INDONESIA
UNIVERSITAS ISLAM NEGERI ALAUDDIN MAKASSAR
FAKULTAS SYARIAH DAN HUKUM

Kampus II - Jl. H. M. Yasin Limpo No. 36 Samata Gowa Sungguminasa - Gowa/Telp. 041879 Fax 8221400

KEPUTUSAN DEKAN FAKULTAS SYARIAH DAN HUKUM
UIN ALAUDDIN MAKASSAR

Nomor : 1807 Tahun 2018

TENTANG

PANITIA, PENGUJI DAN PESERTA UJIAN AKHIR PROGRAM STUDI (KOMPREHENSIF) TAHUN 2018
Dekan Fakultas Syariah dan Hukum UIN Alauddin Makassar setelah :

- Membaca** : Surat Permohonan Nur Alam, NIM : 10400114332 Mahasiswa Fakultas Syariah dan Hukum UIN Alauddin Makassar Tingkat Akhir Jurusan/Program Studi Ilmu Hukum tanggal 26 Juli 2018 perihal Ujian Akhir Program Studi/Komprehensif.
- Menimbang** : a. Bahwa untuk kelancaran pelaksanaan Ujian Akhir Program Studi/Komprehensif, maka dipandang perlu menetapkan Panitia, Penguji dan Peserta Ujian;
b. Bahwa mereka yang tersebut namanya pada lampiran Keputusan ini dipandang cakap dan memenuhi syarat untuk diangkat dan disertai tugas sebagai Panitia, Penguji dan Peserta Ujian.
- Mengingat** : 1. Undang-Undang Nomor 20 Tahun 2003 tentang Sistem Pendidikan Nasional;
2. Peraturan Pemerintah No. 04 Tahun 2014 tentang Penyelenggaraan Pendidikan Tinggi dan Pengelolaan Perguruan Tinggi;
3. Peraturan Presiden RI, Nomor 57 Tahun 2005 tentang Perubahan Status IAIN Alauddin Makassar menjadi UIN Alauddin Makassar;
4. Keputusan Menteri Agama RI, Nomor 289 Tahun 1993 Jo Nomor 202 B Tahun 1996 tentang Pemberian Kuasa dan Wewenang Menandatangani Keputusan;
5. Peraturan Menteri Agama RI, Nomor 2 Tahun 2006 tentang Mekanisme Pelaksanaan Pembayaran atas Bebas Anggaran dan Belanja Negara di Lingkungan Departemen Agama;
6. Peraturan Menteri Agama RI No. 20 tahun 2014 tentang Statuta UIN Alauddin Makassar;
7. Peraturan Menteri Agama RI Nomor 25 Tahun 2013 Juncto Peraturan Menteri Agama RI Nomor 85 Tahun 2013 tentang Organisasi dan Tata Kerja UIN Alauddin Makassar;
8. Keputusan Rektor UIN Alauddin Makassar Nomor 200 Tahun 2016 tentang Pedoman Edukasi UIN Alauddin Makassar.

MEMUTUSKAN

- Menetapkan** : Keputusan Dekan Fakultas Syariah dan Hukum Uin Alauddin Makassar Tentang Panitia, Penguji dan Peserta Ujian Akhir Program Studi/Komprehensif
- Pertama** : Menetapkan Panitia, Penguji dan Peserta Ujian Akhir Program Studi/Komprehensif, Sebagai Berikut :

NAMA / NIM	TEAM PENGUJI			PELAKSANA KET/SEKANGG
	MKDK/FIKIH & USUL FIKIH	MKDUMDIS	MKKP	
Nur Alam 1400114332	Prof. Dr. H. Kasjim, M.Th.I	Dr. Azman, M.Ag	Dr. Jumadi, S.H., M.H	Dr. H. Abd. Halim Tali, M.Ag Nasirah Asri, S.Kom Sufman

- Kedua** : Tugas Panitia mempersiapkan segala instrumen yang berkaitan dengan Ujian Akhir Program Studi/Komprehensif;
- Ketiga** : Tugas Penguji melaksanakan Ujian Akhir Program Studi/Komprehensif;
- Keempat** : Tugas Panitia dan Penguji dianggap selesai setelah berakhirnya Ujian Akhir Program Studi/Komprehensif;
- Kelima** : Segala biaya yang timbul akibat diterbitkannya Keputusan ini dibebankan kepada Anggaran DIPA/APBN/PNBP UIN Alauddin Makassar Tahun 2018;
- Keenam** : Keputusan ini mulai berlaku sejak tanggal ditetapkannya dan apabila dikemudian hari terdapat kekeliruan di dalamnya akan diperbaiki sebagaimana mestinya.

KEPUTUSAN ini disampaikan kepada masing-masing yang bersangkutan untuk diketahui dan dilaksanakan dengan penuh tanggung jawab.

Ditetapkan di : Samata Gowa
Pada tanggal : Juli 2018



Prof. Dr. D. Kasjim Syamsuddin, M.Ag
NIP. 1950031003

Tembusan :
Yth. Rektor UIN Alauddin Makassar di Samata - Gowa. (Sebagai Laporan)

RIWAYAT HIDUP PENULIS



NurAlam adalah nama penulis skripsi ini. Penulis lahir dari orang tua Jamaluddin S dan Nurbaya sebagai anak kedua dari tiga bersaudara. Penulis dilahirkan di Ambeno pada tanggal 12 desember 1996 bergama Islam bertempat tinggal di jalan Gatot Subroto. Penulis menempuh pendidikan dimulai dari TK Dharma Wanita (*lulus tahun 2002*), SDN 060 Pekkabata Polman (*lulus tahun 2008*), melanjutkan ke SMP Negeri 2 Polewali (*lulus tahun 2011*) dan SMK Negeri 1 Polewali (*lulus tahun 2014*) dan diterima di Universitas Islam Negeri Alauddin Makassar pada Fakultas Syari'ah dan Hukum, Jurusan Ilmu Hukum pada tahun 2014. Pengalaman organisasi. Aktif di organisasi Himpunan Mahasiswa Islam (HMI) pada tahun 2015. Dan Pengurus Himpunan Mahasiswa Jurusan (HMJ) Ilmu Hukum UIN Alauddin Makassar sebagai Ketua Sekertaris Bidang Kekaryaan dan Kesekretariatan pada tahun 2016-2017.