

**RANCANG BANGUN SISTEM INFORMASI PARIWISATA BERBASIS
MOBILE PADA KABUPATEN BULUKUMBA**



Diajukan Untuk Memenuhi Salah Satu Syarat Meraih Gelar
Sarjana Komputer pada Jurusan Sistem Informasi
Fakultas Sains dan Teknologi
Universitas Islam Negeri Alauddin Makassar

Oleh:

A. BESSE HARTINA
NIM: 60900114025

**FAKULTAS SAINS DAN TEKNOLOGI
UIN ALAUDDIN MAKASSAR
2018**

PERNYATAAN KEASLIAN SKRIPSI

Saya yang bertanda tangan di bawah ini :

Nama : A. Besse Hartina

NIM : 60900114025

Jurusan : Sistem Informasi

Judul Skripsi : Rancang Bangun Sistem Informasi Pariwisata Berbasis Mobile
pada Kabupaten Bulukumba

Menyatakan dengan sebenarnya bahwa skripsi yang saya tulis ini benar merupakan hasil karya saya sendiri dan bukan merupakan pengambilalihan tulisan atau pikiran orang lain yang saya akui sebagai hasil tulisan atau pikiran sendiri. Apabila dikemudian hari terbukti atau dapat dibuktikan bahwa skripsi ini hasil jiplakan, maka saya bersedia menerima sanksi atas perbuatan tersebut sesuai ketentuan yang berlaku.

Makassar, 25 Februari 2019

Penyusun,

A.Besse Hartina
NIM: 60900114025


PERSETUJUAN PEMBIMBING

Pembimbing penulisan skripsi saudara **A. BESSE HARTINA**, mahasiswa Jurusan Sistem Informasi pada Fakultas Sains dan Teknologi Universitas Islam Negeri (UIN) Alauddin Makassar, setelah dengan seksama meneliti dan mengoreksi skripsi yang bersangkutan dengan judul, “**Rancang Bangun Sistem Informasi Pariwisata Berbasis Mobile pada Kabupaten Bulukumba**”, memandang bahwa skripsi tersebut telah memenuhi syarat-syarat ilmiah dan dapat disetujui untuk diajukan ke sidang Munaqasyah.

Demikian persetujuan ini diberikan untuk proses selanjutnya.


Makassar, 25 Februari 2019

Pembimbing I



Nur affif, S.T., MT.
NIP. 19811024 200912 1 003

Pembimbing II



Gunawan, S.Kom., M.Kom.
NIDN. 2010078701


PENGESAHAN SKRIPSI

Skripsi ini berjudul “Rancang Bangun Sistem Informasi Pariwisata Berbasis Mobile pada Kabupaten Bulukumba” yang disusun oleh A. Besse Hartina, NIM: 60900114025, Mahasiswa Jurusan Sistem Informasi Universitas Islam Negeri (UIN) Alauddin Makassar, telah diuji dan dipertahankan dalam sidang Munaqasyah yang diselenggarakan pada hari **Senin, 25 Januari 2019 M** dinyatakan telah dapat diterima sebagai salah satu syarat untuk memperoleh gelar Sarjana Komputer dalam Jurusan Sistem Informasi dengan beberapa perbaikan.

Samata, 25 Februari 2019
20 Jumadil Akhir 1440 H

DEWAN PENGUJI

1. Ketua : Prof. Dr. H. Arifuddin, M.Ag.
2. Sekretaris : Farida Yusuf. S.T., M.T.
3. Munaqisy I : Faisal, S.T., M.T.
4. Munaqisy II : Dr. Urbanus Uma leu, M.Ag
5. Pembimbing I : Nur Afif, S.T., M.T.
6. Pembimbing II : Gunawan, S.Kom., M.Kom.



Diketahui oleh :
Dekan Fakultas Sains dan Teknologi
UIN Alauddin Makassar



Prof. Dr. H. Arifuddin Ahmad, M.Ag.
Nip. 19691205 199303 1 001

KATA PENGANTAR

بِسْمِ اللَّهِ الرَّحْمَنِ الرَّحِيمِ

Puji syukur penulis panjatkan kehadiran Allah swt. karena berkat Rahmat dan Karunia-Nya penulis dapat menyelesaikan penyusunan skripsi ini. Serta shalawat dan salam, senantiasa tercurahkan kepada junjungan Nabi Muhammad saw, kepada keluarganya, para sahabatnya, hingga kepada umatnya hingga akhir zaman, aamiin.

Penulisan skripsi ini diajukan untuk memenuhi salah satu syarat utama, dalam meraih gelar Sarjana Komputer (S.Kom.) pada Jurusan Sistem Informasi, Fakultas Sains dan Teknologi, Universitas Islam Negeri (UIN) Alauddin Makassar. Penulis menyadari bahwa di dalam penyusunan skripsi ini, tidak terlepas dari berbagai pihak yang banyak memberikan doa, dukungan dan semangatnya.

Oleh karena itu dalam kesempatan ini penulis menyampaikan terima kasih khususnya kepada kedua Orang Tua tercinta, ayah saya A. Misbah Djabir dan ibu saya A.Rohmiani yang selama ini telah membantu peneliti dalam bentuk perhatian, kasih sayang, semangat, serta doa yang tidak henti-hentinya, serta Saudari-saudari saya yang senantiasa memberi dorongan baik moril maupun memotivasi penulis dalam menyelesaikan penelitian ini.

Dalam kesempatan ini pula, penulis menyampaikan ucapan terima kasih dan penghargaan yang sebesar-besarnya atas bantuan, motivasi, didikan dan bimbingan yang diberikan kepada penulis selama ini, antara lain kepada yang terhormat:

1. Rektor Universitas Islam Negeri (UIN) Alauddin Makassar. Prof. Dr. H. Musafir Pababbari, M.Si.
2. Dekan Fakultas Sains dan Teknologi Universitas Islam Negeri (UIN) Alauddin Makassar Prof. Dr. H. Arifuddin Ahmad, M.Ag.
3. Ketua Jurusan dan Sekretaris Jurusan Sistem Informasi, Fakultas Sains dan Teknologi, Universitas Islam Negeri (UIN) Alauddin Makassar, Faisal Akib, S.Kom., M.Kom dan Ibu Farida Yusuf, S.Kom, M.T.
4. Pembimbing I Nur afif, S.T., MT dan Pembimbing II Gunawan, S.Kom., M.Kom., yang telah membimbing penulis dengan sangat baik penuh kesabaran.
5. Penguji I Faisal, ST., MT dan Penguji Dr. Urbanus Uma leu, M.Ag., yang telah menyumbangkan banyak ide dan saran yang membangun.
6. Seluruh dosen, staf dan karyawan Jurusan Sistem Informasi Fakultas Sains dan Teknologi UIN Alauddin Makassar yang telah banyak memberikan sumbangsuhnya.
7. Seluruh staf dan karyawan bagian tata usaha Fakultas Sains dan Teknologi UIN Alauddin Makassar yang telah banyak membantu dalam proses administrasi

8. Saudara-ku tercinta A.Zakia Misbah, S.Pd., A.Humaera Miabah, S.Pd., A.Nur Aulia Misbah, S.Pd., A.Fitriani Misbah dan A. Osama Alif Misbah yang selalu memberikan semangat dalam proses penyusunan.
9. Keluarga besar saya yang selalu mendukung, membantu, dan memotivasi menyelesaikan skripsi.
10. Teman - Teman seperjuangan di angkatan 2014 terkhusus Bahiyyatul Janaan Daties, Sinarti Yusuf, Hatipa dan Afni rul Jannah R (HIMASOKA) yang telah menjadi saudara seperjuangan sependaftaran dan memberi semangat dalam proses penyelesaian tugas akhir ini.
11. Senior dari jurusan sistem informasi terkhusus angkatan 2011 (Bongkahan) yang selalu menjadi panutan dan Varian yang telah menjadi teman-teman seperjuangan menjalani suka dan duka bersama dalam menempuh pendidikan.
12. Seluruh pihak yang tidak dapat penulis sebutkan satu per satu, namun telah banyak terlibat membantu penulis dalam proses penyusunan skripsi ini.

Semoga skripsi ini dapat bernilai ibadah disisi Allah swt. Dan dijadikan sumbangsi sebagai upaya mencerdaskan kehidupan bangsa, agar berguna bagi pengembangan ilmu pengetahuan khususnya bagi mahasiswa Sistem Informasi UIN Alauddin Makassar.

Penulis

A. Besse Hartina

NIM. 60900114025

DAFTAR ISI

PERSETUJUAN PEMBIMBING.....	ii
PERNYATAAN KEASLIAN SKRIPSI.....	iii
PENGESAHAN SKRIPSI	iv
KATA PENGANTAR	v
DAFTAR ISI.....	viii
DAFTAR GAMBAR	xi
DAFTAR TABEL.....	xiii
ABSTRAK	xiv
BAB I PENDAHULUAN	1
A. Latar Belakang Masalah.....	1
B. Rumusan Masalah	5
C. Fokus Penelitian dan Deskripsi Fokus.....	5
D. Kajian Pustaka	6
E. Tujuan dan Kegunaan Penelitian	8
BAB II TINJAUAN TEORITIS	10
A. Objek Wisata	10
B. Kabupataen Bulukumba	10
C. Sistem	11
D. Flowmap	14
E. Data Flow Diagram (DFD).....	16
F. Entity Relationship Diagram (ERD).....	18
G. Internet.....	19
H. Android.....	19
BAB III METODELOGI PENELITIAN	25

A. Jenis dan Lokasi Penelitian.....	25
B. Pendekatan Penelitian.....	25
C. Sumber Data	25
D. Metode pengumpulan data.....	26
E. Instrumen Penelitian	26
F. Metode Perancangan Aplikasi	27
BAB IV ANALISIS DAN DESAIN SISTEM.....	30
A. Analisis Sistem Yang Sedang Beejalan.....	30
B. Analisis Sistem Yang Diusulkan	31
C. Desain Perancangan Sistem.....	33
D. Kamus Data	37
E. Struktur Tabel	38
F. Rancangan Antarmuka (<i>interface</i>).....	41
BAB V IMPLEMENTASI DAN PENGUJIAN SISTEM.....	48
A. Implementasi Sistem.....	48
B. Pengujian Sistem	55
BAB VI PENUTUP	58
A. Kesimpulan.....	58
B. Saran	58
DAFTAR PUSTAKA	60
RIWAYAT HIDUP.....	62



DAFTAR GAMBAR

Gambar II.1 Bagan Daur Ulang Activity Android.....	22
Gambar III.1 Model Waterfall	27
Gambar IV.1 Flowmap Diagram Sistem Yang Sedang Berjalan.....	30
Gambar IV.2 Flowmap Diagram Sistem Yang Diusulkan.....	31
Gambar IV.3 Diagram Konteks	34
Gambar IV.4 Diagram Berjenjang	34
Gambar IV.4 Data Flow Diagram Level 0.....	35
Gambar IV.5 Data Flow Diagram Level 1 Data Tempat Wisata	35
Gambar IV.6 Data Flow Diagram Level 1 Data Penginapan.....	36
Gambar IV.7 Data Flow Diagram Level 1 Data Toko Oleh-oleh.....	36
Gambar IV.8 Entity Relationship Diagram Tempat Wisata	37
Gambar IV.8 Form Beranda.....	42
Gambar IV.9 Form Menu.....	42
Gambar IV.9 Form Tempat Wisata.....	43
Gambar IV.10 Form Nama Tempat Wisata	43
Gambar IV.11 Form Penginapan	44
Gambar IV.12 Form Tempat Penginapan	44
Gambar IV.13 Form Toko Oleh-oleh.....	45
Gambar IV.13 Form Nama Toko	45
Gambar IV.15 Form Admin.....	46
Gambar IV.16 Form Login	46

Gambar IV.17 Form Tentang Aplikasi	47
Gambar V.1 Antarmuka Halaman <i>Login admin</i>	48
Gambar V.2 Antarmuka Menu <i>Home</i>	49
Gambar V.3 Antarmuka kelola admin	49
Gambar V.4 Antarmuka Menu <i>Input tempat wisata</i>	50
Gambar V.5 Antarmuka Menu <i>input penginapan</i>	50
Gambar V.6 Antarmuka Menu toko oleh-oleh	51
Gambar V.7 Antarmuka Halaman Beranda	51
Gambar V.8 Antarmuka Menu Utama	52
Gambar V.9 Antarmuka Halaman Tempat wisata	52
Gambar V.10 Antarmuka Menu wisata tanjung bira	53
Gambar V.11 Antarmuka Halaman Riwayat Pembelian	53
Gambar V.12 Antarmuka Halaman Penginapan hotel	54
Gambar V.13 Antarmuka Menu toko oleh-oleh	54
Gambar V.14 Antarmuka Halaman tokoh oleh-oleh	55

DAFTAR TABEL

Tabel II.1. Simbol-simbol <i>Flowmap</i>	14
Tabel II. 2. Simbol <i>Data Flow Diagram</i> (Jogiyanto, 2005)	17
Tabel II. 3. Simbol <i>Entity Relationship Diagram</i> (Fathansyah, 2011)	18
Tabel IV.1 Tabel Data Foto Tempat Wisata	38
Tabel IV.2 Tabel Data Foto Penginapan	39
Tabel IV.3 Tabel Data Tempat Wisata	39
Tabel IV.4 Tabel Data penginapan	40
Tabel IV.5 Tabel Data Toko Oleh-oleh	40
Tabel IV.6 Tabel Data Foto Tempat Wisata	41
Tabel V.1 Uji Sistem Antarmuka Admin	56
Tabel V.2 Uji Sistem Antarmuka User	57

ABSTRAK

Nama : A. Besse Hartina
Nim : 60900114025
Jurusan : Sistem Informasi
Judul : Rancang Bangun Sistem Informasi Pariwisata Pada Kabupaten Bulukumba Berbasis Mobile
Pembimbing I : Nur Afif, S.T., M.T.
Pembimbing II : Gunawan, S.Kom., M.Kom.

Kabupaten Bulukumba merupakan daerah yang kaya akan tempat wisata alam dan budayanya, mulai dari air terjun, perkebunan hingga pantai. Banyak wisatawan yang ingin mengunjungi tempat-tempat tersebut tapi terkendala dengan sulitnya memperoleh sumber informasi yang cukup jelas, seperti tempat mana yang bagus untuk dikunjungi, tempat mana yang memiliki penginapan dan lain sebagainya. Tujuan dari penelitian ini adalah untuk mendesain sistem *pariwisata* menggunakan android yang dilakukan dalam rangka menyajikan informasi visual berupa gambar, panorama 360°, peta, serta deskripsi lengkap tempat wisata kepada calon pengunjung atau pengunjung objek wisata di Kabupaten Bulukumba.

Metode pengumpulan data yang digunakan yaitu observasi, wawancara dan studi pustaka. Metode yang digunakan dalam merancang system ini adalah metode waterfall. Metode pengujian sistem adalah pengujian black box.

Hasil penelitian menyimpulkan bahwa, aplikasi sistem informasi pariwisata pada kabupaten bulukumba berbasis Android yang telah dirancang dapat membantu pengguna dalam memperoleh informasi tempat wisata dan lokasi wisata pada kabupaten Bulukumba, sehingga pengunjung dapat berkunjung ketempat yang telah direncanakan dengan matang tanpa adanya ketakutan dan kekecewaan.

Kata kunci: Pariwisata, panorama 360°, *Global Positioning System* (GPS)

BAB I

PENDAHULUAN

A. Latar Belakang Masalah

Pariwisata merupakan salah satu industri strategis jika ditinjau dari segi pengembangan ekonomi dan sosial budaya karena pariwisata mendorong terciptanya lapangan kerja dan peningkatan pendapatan masyarakat, peningkatan kualitas masyarakat serta dapat menambah rasa cinta tanah air terhadap nilai nilai budaya bangsa sekaligus sebagai instrumen untuk melestarikan lingkungan.

Menurut undang-undang No.10/2009 tentang kepariwisataan, yang dimaksud dengan pariwisata adalah berbagai macam kegiatan wisata yang didukung oleh berbagai fasilitas serta layanan yang disediakan masyarakat, pengusaha, dan Pemerintah Daerah. Pengembangan sektor pariwisata yang dilakukan dengan baik dan maksimal akan mampu menarik wisatawan domestik dan wisatawan asing untuk datang berkunjung dan membelanjakan uangnya dalam kegiatan berwisatanya. Dari transaksi itulah masyarakat daerah wisata akan lebih terangkat taraf hidupnya karena dapat memanfaatkan peluang di daerah wisata serta negara mendapat devisa dari wisatawan asing yang menukar mata uang negaranya dengan rupiah.

Kabupaten Bulukumba merupakan daerah yang kaya akan tempat wisata alam dan budayanya. Kondisi geografis yang unik dari Kabupaten

Bulukumba menjadikannya beragam lokasi wisata alam yang menarik untuk dikunjungi, mulai dari air terjun, perkebunan hingga pantai.

Jalan yang mulus dan fasilitas umum yang terus diperbaiki sangat memanjakan warganya termasuk para wisatawan yang berkunjung. Seiring dengan perkembangan teknologi yang sangat pesat, informasi merupakan kebutuhan utama bagi masyarakat pada zaman sekarang, apalagi zaman sekarang, informasi bisa didapatkan dimanapun dengan waktu yang relatif singkat.

Diantaranya informasi tentang wisata lokasi atau objek wisata dalam hal ini Kabupaten Bulukumba yang menjadi tujuan sebagian besar orang untuk mengisi waktu liburan dan berakhir pekan. Allah swt. berfirman dalam QS. Al Mulk:67 ayat 15.

هُوَ الَّذِي جَعَلَ لَكُمْ الْأَرْضَ ذُلُولًا فَامْشُوا فِي مَنَاكِبِهَا وَكُلُوا مِنْ رِزْقِهِ وَإِلَيْهِ
النُّشُورُ (١٥)

Terjemahnya:

“Dialah yang menjadikan bumi untuk kamu yang mudah di jelajah, maka jelajah lah di segala penjuru dan makanlah separuh dari rezeki Nya. Dan hanya kepada Nya lah kamu (kembali setelah) di bangkitkan.” (Departemen Agama RI, 2007).

Dalam ayat di atas menegaskan bahwa Dialah yang telah menundukkan bumi sehingga memudahkan kalian. Maka, jelajahi di seluruh pelosok dan makanlah dari rezeki yang dikeluarkan dari bumi itu untuk kalian. Hanya kepada Nya lah kalian akan di bangkitkan untuk diberi balasan (Shihab, 2011),.

Ketika berpikir untuk melakukan perjalanan pariwisata, Ada beberapa pertimbangan yang dilakukan oleh calon wisatawan seperti ingin berkunjung ke tempat yang mengesankan, tempat yang belum mereka kunjungi, bagaimana kesana, ada apa saja di tempat wisata ingin dikunjungi, dan tentunya tempat pariwisata tersebut sesuai dengan waktu dan keinginan mereka. Sebelum memutuskan lokasi tujuan wisatanya, di lakukanlah terlebih dahulu pencarian informasi, mulai dari mengunjungi penyedia jasa perjalanan, bertanya ke teman teman, mengumpulkan brosur dan melakukan *browsing* (berselancar di internet), namun tidak semua orang dapat sempat melakukannya, karena terkendala sulitnya memperoleh sumber informasi yang cukup jelas.

Wisatawan juga sangat memerlukan tampilan visualisasi berupa gambar yang tampak nyata terkait objek wisata yang akan dikunjungi. Gambar dan keterangan yang akan ditampilkan pada aplikasi Pariwisata adalah gambar yang mewakili visualisasi terkait objek wisata tersebut.

Dengan memanfaatkan sistem ini, wisatawan dapat melihat objek wisata beserta komponennya yang dipandu dengan arah rute tujuan dan rute terpendek dimana informasi yang disajikan berupa peta digital, perencanaan pariwisata, deskripsi lengkap, dan foto foto panorama terkait objek wisata yang ada di Kabupaten Bulukumba. Sistem ini bisa diakses melalui Android dengan memanfaatkan koneksi internet, dan GPS (*Global Positioning System*).

Seiring dengan perkembangan teknologi, informasi merupakan kebutuhan utama bagi masyarakat, informasi bisa didapatkan dimanapun dengan waktu yang relatif singkat (Abdullah, 2017). Diantaranya informasi tentang wisata lokasi atau objek wisata dalam hal ini Kabupaten Bulukumba yang menjadi tujuan sebagian besar orang untuk mengisi waktu liburan dan berakhir pekan.

Adapun ayat Al Quran yang berkaitan dengan perkembangan teknologi dalam QS. Yunus/10:101 :

قُلْ أَنْظُرُوا مَاذَا فِي السَّمَوَاتِ وَالْأَرْضِ وَمَا تُغْنِي الْآيَاتُ وَالنُّذُرُ عَنْ قَوْمٍ لَا يُؤْمِنُونَ ﴿١٠١﴾

Terjemahnya :

Katakanlah: "Perhatikan lah apa yang ada di langit dan di bumi. Tidaklah bermanfaat tanda kekuasaan Allah dan rasul rasul yang

memberi peringatan bagi orang-orang yang tidak beriman." (Departemen Agama RI, 2007).

Katakanlah, wahai Nabi, kepada orang-orang yang tetap pada pandangan itu, "Cermat dan renungi lah apa yang ada di langit dan di bumi berupa bukti-bukti yang menunjukkan keagungan dan keesaan Tuhan. Di situ akan kalian dapati bukti-bukti yang dapat membawa kalian untuk menerima panggilan beriman. Akan tetapi, sebanyak apapun bukti dan dahsyat ancaman, semua itu tidak berguna bagi kaum yang ingkar dan tak berfikir. Sebab, ketika orang-orang kafir itu memutuskan untuk tidak beriman, mereka pun tak bakal bersedia melakukan pengamatan terlebih dahulu.

Di dalam Tafsir Al Mishbah (Shihab, 2011), ayat ini mendorong umat manusia untuk mengembangkan ilmu pengetahuan melalui kontemplasi, eksperimentasi dan pengamatan. Ayat ini juga mengajak untuk menggali pengetahuan yang berhubungan dengan alam raya beserta isinya. Sebab, alam raya yang diciptakan untuk kepentingan manusia ini, hanya dapat dieksplorasi melalui pengamatan indrawi.

Dengan teknologi yang berkembang sekarang serta penggunaan *gadget* yang semakin banyak digunakan oleh manusia, maka muncul sebuah gagasan untuk membantu permasalahan yang terjadi pada wisatawan yang mana sebagai calon pengunjung ataupun pengunjung objek wisata di Kabupaten Bulukumba dengan membuat "Rancang Bangun Sistem Informasi Pariwisata

Berbasis Mobile pada Kabupaten Bulukumba”. Sistem ini diharapkan dapat membantu calon pengunjung untuk mendapatkan informasi lengkap dan letak lokasi objek wisata di Kabupaten Bulukumba disertai dengan menampilkan beberapa gambar pada titik lokasi wisata tersebut.

B. Rumusan Masalah

Dengan mengacu pada latar belakang masalah di atas maka disusun rumusan masalah yang akan dibahas yaitu bagaimana merancang dan membangun sistem informasi pariwisata berbasis *mobile* pada kabupaten Bulukumba?

C. Fokus Penelitian dan Deskripsi Fokus

Dalam penyusunan tugas akhir ini perlu adanya pengertian pada pembahasan yang terfokus sehingga permasalahan tidak melebar. Adapun batasan dalam penelitian ini adalah:

1. Sistem ini dapat berjalan pada *smartphone* berbasis Android.
2. Target pengguna aplikasi ini adalah pengunjung objek wisata di Kabupaten Bulukumba.
3. Objek penelitian adalah destinasi wisata yang ada di Kabupaten Bulukumba.
4. Menampilkan beberapa gambar pada titik lokasi wisata tersebut.

Untuk mempermudah pemahaman dan memberikan gambaran serta menyamakan persepsi antara penulis dan pembaca, maka dikemukakan penjelasan

yang sesuai dengan variabel dalam penelitian ini. Adapun yang dijelaskan dalam penelitian adalah :

1. Sistem informasi pariwisata ini nantinya akan berjalan pada *smartphone*
2. Sistem ini menyajikan informasi tentang deskripsi lengkap tempat wisata, di Kabupaten Bulukumba, lokasi pengguna dengan objek wisata yang dituju.

D. Kajian Pustaka

Atawolo N. Lodofikus : 2012, “Sistem Informasi Pariwisata Berbasis Web Di Kabupaten Lembata” Tujuan dari penelitian ini adalah membuat sistem informasi pariwisata berbasis *web* di Kabupaten Lembata. *Website* pariwisata Kabupaten Lembata ini diharapkan sebagai media untuk memperkenalkan informasi pariwisata Kabupaten Lembata ke masyarakat melalui internet, dan membantu serta memudahkan masyarakat khususnya calon wisatawan yang ingin berkunjung mengetahui informasi pariwisata di Kabupaten Lembata.

Pada penelitian ini, terdapat kesamaan dengan penelitian di atas, yaitu sama sama menunjukkan letak tempat wisata. Adapun yang menjadi perbedaannya yaitu Studi kasus penelitian di atas berlokasi di Kabupaten Lembata sedangkan penulis berlokasi di Kabupaten Bulukumba dan pada penelitian diatas berbasis *website* sedangkan di sistem yang akan dibuat berbasis *Android*

Kusumawardani Dwi Mustika : 2013, “Sistem Informasi Pariwisata Pada Kabupaten Malang Berbasis Android” Tujuan dari penelitian ini untuk membangun sebuah sistem aplikasi sistem informasi yang berbasis *Android* yang mana aplikasi ini nantinya memberikan informasi mengenai peta letak obyek wisata yang ada di Kabupaten Malang.

Pada penelitian ini, terdapat kesamaan dengan penelitian di atas, yaitu sama sama menunjukkan letak tempat wisata dan berbasis *android*. Adapun yang menjadi perbedaannya yaitu Studi kasus penelitian di atas berlokasi di Kabupaten Malang sedangkan penulis berlokasi di Kabupaten Bulukumba

Abdullah Andi: 2017, “Analisis dan Desain Sistem *Travel Agent* Menggunakan Teknik *Full Spherical Panorama* (Studi Kasus: Objek Wisata di Kabupaten Bantaeng)” Tujuan dari penelitian ini agar ada sebuah sistem atau aplikasi panduan pariwisata atau biasa disebut *Travel Agent* yang berbasis *website* untuk memajukan pariwisata di Kabupaten Bantaeng. Aplikasi ini mencakup dua bagian yaitu destinasi dan foto panorama 360 derajat. Konten destinasi kemudian memiliki beberapa sub konten yaitu nama dan alamat destinasi, peta destinasi, fasilitas, harga tiket masuk, jadwal buka tutup, dan foto panorama destinasi.

Pada penelitian ini, terdapat kesamaan dengan penelitian di atas, yaitu sama sama menunjukkan tempat wisata serta menggunakan teknologi *Global*

Positioning System (GPS).. Adapun yang menjadi perbedaannya yaitu sistem di atas digunakan untuk menyediakan informasi lokasi beserta direksi perjalanan dari titik pengguna ke titik tempat wisata berbasis *website* sedangkan di sistem yang akan dibuat berbasis *android*. Studi Kasus yang berbeda pada penelitian di atas berlokasi penelitian di Kabupaten Bantaeng sedangkan penulis berlokasi di Bantaeng.

Talukaki (2015), yang berjudul “*Aplikasi Sistem Informasi Objek dan Event Pariwisata Kota Manado Berbasis Android*”. Pada penelitian ini menyediakan informasi objek dan event pariwisata yang ada di Kota Manado. Sistem yang dibangun menggunakan *platform* Android dan *database* untuk pengolahan data menggunakan SQLite.

Pada penelitian ini, terdapat kesamaan dengan penelitian di atas, yaitu sama sama menyajikan informasi objek wisata dan sama sama berbasis *Android*. Tetapi pada sistem diatas hanya menyediakan informasi dibuat penulis menyediakan informasi lokasi dan deskripsi tempat lokasi dan deskripsi tempat-tempat wisata, sedangkan system yang akan tempat wisata lengkap dengan foto-foto panorama 360 derajat.

E. Tujuan dan Kegunaan Penelitian

1. Tujuan penelitian

Tujuan utama dari penelitian ini adalah untuk mendesain sistem pariwisata menggunakan android yang dilakukan dalam rangka menyajikan informasi visual berupa gambar, peta, serta deskripsi lengkap tempat wisata kepada calon pengunjung atau pengunjung objek wisata di Kabupaten Bulukumba

2. Kegunaan pada Penelitian

Diharapkan dengan kegunaan pada penelitian ini dapat diambil beberapa manfaat yang mencakup tiga hal pokok berikut :

a. Bagi Dunia Akademik

Dapat memberikan suatu referensi yang berguna bagi dunia akademis khususnya dalam penelitian yang akan dilaksanakan oleh para peneliti yang akan datang dalam hal perkembangan teknologi *smartphone* berbasis Android.

b. Bagi Pengguna

Dapat menyajikan Informasi tentang deskripsi lengkap, perencanaan pariwisata, peta jalan, dan foto foto panorama terkait objek wisata di Kabupaten Bulukumba.

c. Bagi Penulis

Menambah pengetahuan dan wawasan serta mengembangkan daya nalar dalam pengembangan teknologi *smartphone* berbasis Android, dan sebagai salah satu syarat untuk jadi sarjana jurusan Sistem Informasi Fakultas Sains dan Teknologi Universitas Islam Negeri Alauddin Makassar.

BAB II

TINJAUAN TEORITIS

A. *Objek Wisata*

Objek Wisata adalah semua tempat atau keadaan alam yang memiliki sumber daya wisata yang dibangun dan dikembangkan sehingga mempunyai daya tarik dan diusahakan sebagai tempat yang dikunjungi wisatawan.

Obyek wisata dapat berupa wisata alam seperti gunung, danau, sungai, pantai, laut, atau berupa objek bangunan seperti museum, situs peninggalan sejarah, dan lain lain. Suatu tempat/daerah agar dapat dikatakan sebagai objek wisata harus memenuhi hal pokok berikut:

- a. Adanya sesuatu yang menarik untuk dilihat.
- b. Adanya sesuatu yang menarik dan khas untuk dibeli.
- c. Adanya sesuatu aktivitas yang dapat dilakukan di tempat itu.

Umumnya di beberapa daerah atau negara, untuk memasuki suatu objek wisata para wisatawan diwajibkan untuk membayar biaya masuk atau karcis masuk yang bertujuan untuk pengembangan dan peningkatan kualitas objek wisata tersebut. Beberapa Objek Wisata ada yang dikelola oleh Pemerintah dan ada pula yang dikelola oleh pihak swasta. Objek Wisata yang dikelola oleh pihak swasta dapat berupa Objek Wisata alami maupun buatan.

B. Kabupaten Bulukumba

Kabupaten Bulukumba merupakan salah satu pusat pengembangan pariwisata bagian selatan Provinsi Sulawesi Selatan. Pembangunan kepariwisataan di Kabupaten Bulukumba yang mempunyai peluang untuk dikembangkan adalah wisata alam bahari, budaya, sejarah dan agrowisata. Dimana Bulukumba mempunyai kekayaan alam yang beraneka ragam dan mempunyai ciri khas tersendiri yang tidak dimiliki oleh objek wisata yang ada di daerah lain. Potensi wisata alam ini perlu dikembangkan secara efektif karena merupakan modal besar untuk dapat menarik pengunjung untuk datang dan berkunjung ke daerah ini.

Secara kewilayahan, Kabupaten Bulukumba berada pada kondisi empat dimensi, yakni dataran tinggi pada kaki Gunung Bawakaraeng – Lompobattang, dataran rendah, pantai dan laut lepas. Kabupaten Bulukumba terletak di ujung bagian selatan ibu kota Provinsi Sulawesi Selatan, terkenal dengan industri perahu pinisi yang banyak memberikan nilai tambah ekonomi bagi masyarakat dan Pemerintah Daerah.

Luas wilayah Kabupaten Bulukumba 1.154,67 Km² dengan jarak tempuh dari Kota Makassar sekitar 153 Km. Bulukumba terletak di jazirah Selatan Provinsi Sulawesi Selatan dan berada di antara 05°20" . 05°40"LS dan 119°58 . 120°28" BT, dengan luas wilayah 1.154,67 Km² atau 1.85 % dari luas provinsi Sulawesi Selatan. Secara administratif Bulukumba terbagi atas 10 kecamatan dengan 125 desa / kelurahan.

C. Sistem

Sistem adalah sekelompok komponen atau elemen yang digabungkan menjadi satu dan dihubungkan untuk memudahkan informasi, materi atau energi untuk mencapai suatu tujuan. Sistem juga merupakan kesatuan bagian yang saling berhubungan yang berada dalam suatu wilayah serta memiliki item item penggerak, contoh umum misalnya seperti negara. Negara merupakan suatu kumpulan dari beberapa elemen kesatuan lain seperti provinsi yang saling berhubungan sehingga membentuk suatu negara dimana yang berperan sebagai penggerakya yaitu rakyat yang berada di negara tersebut.

Kata "sistem" banyak sekali digunakan dalam percakapan sehari hari, dalam forum diskusi maupun dokumen ilmiah. Kata ini digunakan untuk banyak hal, dan pada banyak bidang pula, sehingga maknanya menjadi beragam. Dalam pengertian yang paling umum, sebuah sistem adalah sekumpulan benda yang memiliki hubungan di antara mereka.

Ada beberapa elemen yang membentuk sebuah sistem, yaitu : tujuan, masukan, proses, keluaran, batas, mekanisme pengendalian dan umpan balik serta lingkungan. Berikut penjelasan mengenai elemen elemen yang membentuk sebuah sistem :

a. Tujuan

Tujuan inilah yang menjadi motivasi yang mengarahkan sistem. Tanpa tujuan, sistem menjadi tak terarah dan tak terkendali.

b. Masukan

Masukan dapat berupa hal hal yang berwujud (tampak secara fisik) maupun yang tidak tampak.

c. Proses

Proses merupakan bagian yang melakukan perubahan atau transformasi dari masukan menjadi keluaran yang berguna dan lebih bernilai.

d. Keluaran

Keluaran (*output*) merupakan hasil dari pemrosesan. Pada sistem informasi, keluaran bisa berupa suatu informasi, saran, cetakan laporan, dan sebagainya.

e. Batas

Yang disebut batas (*boundary*) sistem adalah pemisah antara sistem dan daerah di luar sistem (lingkungan). Batas sistem menentukan konfigurasi, ruang lingkup, atau kemampuan sistem.

f. Mekanisme Pengendalian dan Umpan Balik

Mekanisme pengendalian (*control mechanism*) diwujudkan dengan menggunakan umpan balik (*feedback*), yang mencuplik keluaran. Umpan balik ini digunakan untuk mengendalikan baik masukan maupun proses.

g. Lingkungan





Lingkungan adalah segala sesuatu yang berada di luar sistem. Lingkungan bisa berpengaruh terhadap operasi sistem dalam arti bisa merugikan atau mengu





ntungkan sistem itu sendiri.


D. Flowmap

Flowmap merupakan diagram yang menggambarkan aliran dokumen pada suatu prosedur kerja di organisasi dan memperlihatkan diagram alir yang menunjukkan arus dari dokumen, aliran data fisis, entitas-entitas-entitas sistem informasi dan kegiatan operasi yang berhubungan dengan sistem informasi. Berikut simbol dari *flowmap*.

Tabel II.1. Simbol-simbol *Flowmap*.

NO	GAMBAR	NAMA	KETERANGAN
1		Dokumen	Menunjukkan dokumen berupa input dan output pada proses manual dan berbasis computer
2		Proses Manual	Menunjukkan proses yang dilakukan secara manual.
3		Penyimpanan Magnetik	Menunjukkan media penyimpanan data/informasi file pada proses berbasis computer ,file dapat disimpan pada harddisk , disket, CD dan lain-lain
4		Arah Alir Dokumen	Menunjukkan arah aliran dokumen antar bagian yang terkait pada suatu sistem.

5		Penghubung	Menunjukkan alir dokumen yang terputus atau terpisah pada halaman alir dokumen yang sama
6		Proses computer	Menunjukkan proses yang dilakukan secara komputerisasi
7		Pengarsipan	Menunjukkan simpanan data non komputer /informasi file pada proses manual. Dokumen dapat disimpan pada lemari , arsip, map file
8		Input Keyboard	Menunjukkan input yang dilakukan menggunakan keyboard


9		Penyimpanan manual	Menunjukkan media penyimpanan data atau informasi secara manual
---	---	--------------------	---

E. Data Flow Diagram (DFD)

Informasi yang bergerak dalam perangkat lunak mengalami beberapa perubahan. *Data flow diagram (DFD)* *DFD (Data Flow Diagram)* adalah alat pemodelan data yang menggambarkan sistem sebagai suatu jaringan dari fungsi-fungsi atau proses-proses dari sistem yang saling berhubungan satu sama lain dengan aliran data yang digambarkan dengan anak panah.

Simbol-simbol yang sering digunakan dalam *data flow diagram*. *DFD* juga dapat digunakan untuk merepresentasikan sistem atau perangkat lunak dalam semua *level* yang abstrak. Simbol *DFD* biasa dipakai dalam berbagai tujuan analisa sistem, termasuk menggambarkan suatu aliran data logis melewati suatu proses. Selain itu *DFD* dapat memberikan sesuatu yang lebih konseptual, gambaran non-fisik atas pergerakan data melewati suatu sistem. *DFD* terdiri dari 4 simbol seperti pada tabel II.2.


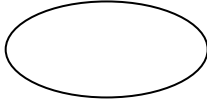
Tabel II. 2. Simbol *Data Flow Diagram* (Jogiyanto, 2005)

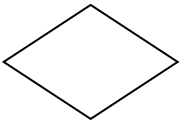

No	Gambar	Nama	Keterangan
1		Proses	Simbol ini digunakan untuk proses pengolahan atau tranformasi data.
2		Aliran Data	Menggambarkan perpindahan berupa data, atau paket informasi dari satu bagian system ke bagian lain.
3		<i>Data Store</i> (Simpanan Data)	Menggambarkan model dari kumpulan paket data yang tersimpan.
4		Terminator (<i>Eksternal Entity</i>)	Menggambarkan kesatuan luar yang berhubungan dengan sistem (Menggambarkan asal data atau tujuan).

F. *Entity Relationship Diagram (ERD)*

Entity Relationship Diagram (ERD) adalah kumpulan konsep yang menguraikan struktur basis data dan suatu hubungan timbal-balik dan proses pembaruan pada basis data. Tujuan utamanya untuk mengembangkan suatu teknik hubungan tingkat tinggi dengan perancangan basis data. *ERD* digunakan untuk memodelkan struktur data dan hubungan antar data. Dengan *ERD*, model dapat diuji dengan mengabaikan proses yang dilakukan. Notasi yang digunakan pada *Entity Relationship Diagram*. dapat dilihat pada tabel II.3.

Tabel II. 3. Simbol *Entity Relationship Diagram* (Fathansyah, 2011)

No	Gambar	Nama	Keterangan
1		Entitas	Segala hal yang akan disimpan datanya.
2		Atribut	Karakteristik suatu entitas.

3		Relasi	Hubungan atau asosiasi antar entitas.
4		<i>Link</i>	Penghubung antara relasi dengan entitas dan antara entitas dengan atributnya.

G. Internet

internet Secara kata perkata internet berarti jaringan antara atau penghubung. Memang itulah fungsinya, internet menghubungkan berbagai jaringan yang tidak saling bergantung pada satu sama lain sedemikian rupa, sehingga mereka dapat berkomunikasi. Sistem apa yang digunakan pada masing-masing jaringan tidak menjadi masalah, apakah sistem DOS atau UNIX.

H. Andoid

1. Definisi Android

Android adalah sebuah sistem operasi untuk perangkat *mobile* berbasis Linux yang mencakup sistem operasi, *middleware* dan aplikasi. Android menyediakan *platform* yang terbuka bagi para pengembang untuk menciptakan aplikasi mereka. Awalnya, *Google Inc.* membeli *Android Inc.* yang merupakan pendatang baru yang membuat perangkat lunak untuk *ponsel/smartphone*.

2. Arsitektur Android

Secara garis besar arsitektur Android dapat dijelaskan dan digambarkan sebagai berikut:

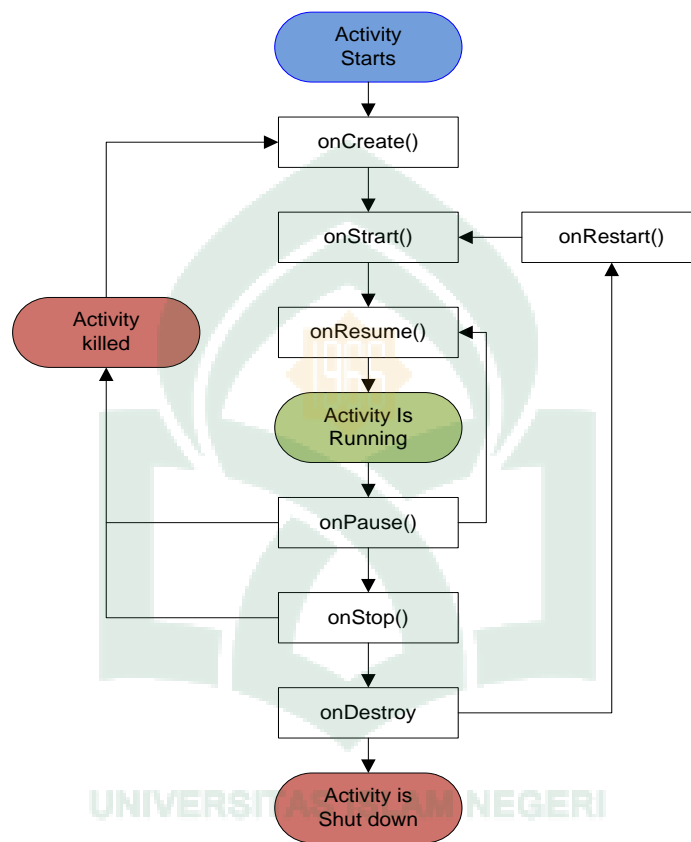
- a. *Applications* dan *Widgets* adalah layer di mana kita berhubungan dengan aplikasi, dimana biasanya kita *download* aplikasi kemudian kita lakukan instalasi dan menjalankan aplikasi tersebut. Di layer terdapat aplikasi inti termasuk klien email, kalender, peta, *browser*, kontak, dan lainnya. Aplikasi dengan penulisan menggunakan bahasa pemrograman java.
- b. *Applications Frameworks* adalah layer di mana para pembuat aplikasi melakukan pengembangan/pembuatan aplikasi yang akan dijalankan di sistem operasi Android, karena pada layer inilah aplikasi dapat dirancang dan dibuat.
- c. *Libraries*, layer di mana fitur fitur Android berada, biasanya para pembuat aplikasi mengakses *libraries* untuk menjalankan aplikasi.
- d. *Android Run Time*, layer yang membuat aplikasi Android dapat dijalankan di mana prosesnya menggunakan Implementasi Linux. *Dalvik Virtual Machine* (DVM) merupakan mesin yang membentuk dasar kerangka aplikasi Android.
- e. *Linux Kernel* adalah layer inti dari operating system Android itu berada. Berisi file file sistem yang mengatur sistem *processing*, *memory*, *resource*, *drivers*, dan sistem sistem operasi Android lainnya.

3. Komponen Android

Ada empat jenis komponen pada aplikasi Android, yaitu:

- a. *Activities*, suatu *activities* akan menyajikan *user interface* (UI) kepada pengguna, sehingga pengguna dapat melakukan interaksi untuk menjalankan fungsi tertentu. Sebuah aplikasi Android bisa jadi hanya memiliki satu *activity*, tetapi umumnya aplikasi memiliki banyak *Activity* tergantung pada aplikasi dan desain dari aplikasi tersebut.
- b. *Service*, *Service* tidak memiliki *Graphic User Interface* (GUI), tetapi *service* berjalan secara *background* untuk melakukan operasi operasi yang *long running process* yang memakan waktu cukup lama atau melakukan operasi untuk proses *remote*.
- c. *Broadcast Receiver*, *broadcast receiver* berfungsi menerima dan bereaksi untuk menyiapkan notifikasi. *Broadcast Receiver* tidak memiliki *User Interface* (UI) tapi memiliki sebuah *Activity* untuk merespon informasi yang mereka terima kepada pengguna. *Broadcast receiver* hanyalah pintu gerbang menuju komponen lain dan memang dirancang untuk melakukan kerja seminimal mungkin.
- d. *Content Provider*, *content provider* membuat kumpulan aplikasi data secara spesifik sehingga bisa digunakan oleh aplikasi lain. *Content providers* juga berguna untuk membaca dan menulis data yang berstatus *private* dan tidak dibagikan ke aplikasi apapun. (Safaat, 2011)

4. Daur Hidup *Activity* Android



Gambar II.1 Bagan Daur Ulang Activity Android

Berikut ini adalah deskripsi dari method override dari class *Activity* untuk daur hidup *Activity* :

a. *onCreate()*

Method ini dipanggil saat *Activity* pertama kali dibuat. Di sinilah inialisasi dilakukan – membuat UI, mendapatkan data yang diperlukan.

b. *onStart()*

Method ini dipanggil sesaat sebelum *Activity* ditampilkan ke penggunanya.

c. *onResume()*

Method ini dipanggil ketika *Activity* berinteraksi dengan pengguna.

d. *onPause()*

Method ini berjalan ketika *Activity* berada di balik layar (*background*), tidak terlihat oleh pengguna tapi masih berjalan.

e. *onStop()*

Method ini berjalan ketika *Activity* sudah tidak terlihat lagi dalam waktu yang cukup lama dan *Activity* tidak diperlukan untuk sementara waktu.

f. *On Restart()*

Jika method ini dipanggil, berarti *Activity* sedang ditampilkan ulang ke pengguna dari *state* berhenti (*stop*).

g. *onDestroy()*

Method ini dipanggil sebelum *Activity* dimusnahkan (hilang dari memori).

5. Komponen Kebutuhan Aplikasi

a. SQLite

SQLite (*Structured Query Lite*) merupakan sekumpulan perintah khusus yang digunakan untuk mengakses data dalam sebuah database relasional.

b. Eclipse

Eclipse adalah sebuah IDE (*Integrated Development Environment*) untuk mengembangkan perangkat lunak dan dapat dijalankan di semua *platform* (*platform independent*).

c. ADT (*Android Development Tools*)

Android Development Tools (ADT) adalah *plugin* untuk Eclipse IDE yang dirancang untuk memberikan lingkungan yang powerfull dan terpadu untuk membangun aplikasi Android. ADT memperluas kemampuan Eclipse untuk mempercepat dalam pembuatan project Android baru, membuat aplikasi UI, menambahkan komponen berdasarkan Android *Framework* API, debug aplikasi menggunakan Android tool SDK, dan bahkan ekspor *unsigned* .apk file dalam rangka untuk mendistribusikan aplikasi.

d. SDK (*Software Development Kit*)

Android SDK adalah tools API (*Application Programming Interface*) yang diperlukan untuk memulai mengembangkan aplikasi pada *platform* Android menggunakan menggunakan bahasa pemrograman java. Android merupakan

subset perangkat lunak untuk ponsel yang meliputi sistem operasi, *middleware* dan aplikasi kunci yang dirilis oleh Google. Saat ini SDK disediakan untuk alat bantu dan API untuk memulai mengembangkan aplikasi pada *platform* dengan menggunakan bahasa pemrograman java (Safaat, 2011).



BAB III

METODOLOGI PENELITIAN

A. Jenis dan Lokasi Penelitian

Dalam melakukan penelitian ini, penulis menggunakan penelitian deskriptif kualitatif yang bertujuan untuk memahami realitas sosial, yaitu melihat dunia dari apa yang ada, bukan dunia yang seharusnya atau dengan kata lain memahami suatu masalah secara mendalam. Jenis penelitian deskriptif kualitatif yang digunakan adalah *Design and Creation* yang merupakan jenis penelitian untuk mengembangkan produk di bidang teknologi informasi dan komunikasi. Adapun lokasi penelitian ini dilakukan Kantor Pariwisata Kabupaten Bulukumba.

B. Pendekatan Penelitian

Penelitian ini menggunakan pendekatan penelitian saintifik yaitu pendekatan berdasarkan ilmu pengetahuan dan teknologi.

C. Sumber Data Penelitian

Sumber data pada penelitian ini adalah dengan melakukan observasi secara langsung pada Objek Wisata di Kabupaten Bulukumba dan wawancara dengan narasumber yakni penduduk sekitar objek wisata, calon pengunjung tempat wisata, maupun pihak pihak terkait agar data yang diperoleh lebih akurat. Selain itu data juga diperoleh dari buku pustaka, artikel, dan internet terkait tentang Analisis dan Desain Sistem.

D. Metode Pengumpulan Data

Metode pengumpulan data yang digunakan pada penelitian untuk system ini yaitu:

1. Observasi

Melakukan peninjauan atau pengamatan secara langsung ke lapangan dengan mengumpulkan data dan informasi terkait objek wisata di Kabupaten Bulukumba.

2. Wawancara

Melakukan tanya jawab langsung antara pengumpul data terhadap narasumber yaitu calon pengunjung, penduduk sekitar tempat wisata, maupun pihak pihak terkait untuk memperoleh informasi agar data yang diperoleh lebih akurat.

3. Studi Pustaka

Pengumpulan data dengan cara mengumpulkan literatur jurnal, buku, tesis, skripsi dan bacaan bacaan yang ada kaitannya dengan judul penelitian.

E. Instrumen Penelitian

Adapun instrumen penelitian yang digunakan dalam penelitian yaitu :

1. Perangkat Keras

Perangkat keras yang digunakan untuk mengembangkan dan menguji coba dengan spesifikasi :

a. *Smartphone* Vivo V5 lite dengan spesifikasi :

1. Android versi 6.0 marshmallow
2. Versi Kernel 3.18.22+ (1526379826)

b. Laptop ACER Z476 31TB dengan spesifikasi :

1. Prosesor Intel *Core i3*
2. *Harddisk* 1000 GB
3. *Memory* 4 GB

2. Perangkat Lunak

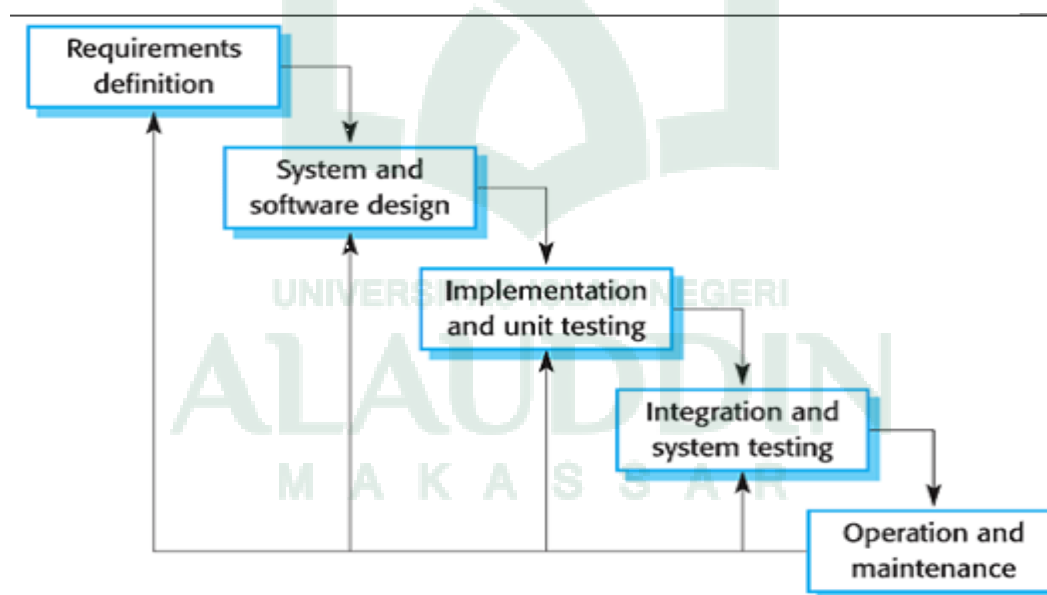
Adapun perangkat lunak yang digunakan dalam aplikasi ini adalah sebagai berikut :

- a. Bahasa Pemrograman Java, dalam hal ini digunakan *Java Development Kit* (JDK) 1.6 dan *Java Runtime Environment* (JRE).
- b. Sistem Operasi Windows 7 (64 bit).
- c. *Android Software Development Kit* (Android SDK).
- d. Android Studio.
- e. Microsoft Office 2010.
- f. Microsoft Visio 2010.
- g. Notepad ++
- h. Xampp.

F. Metode Perancangan Aplikasi

Pada penelitian ini, metode perancangan aplikasi yang digunakan adalah metode *waterfall* merupakan salah satu metode dalam SDLC yang mempunyai ciri khas pengerjaan setiap fase dalam *waterfall* harus diselesaikan terlebih dahulu sebelum melanjutkan ke fase selanjutnya.

Metode ini dipilih karena proses perancangan aplikasi dilakukan tahap demi tahap dimulai dari *requirements analysis and definition*, *system and software design*, *implementation, integration and system testing* dan *operation and maintenance* (Pressman, 2001)



Gambar III.1 Model Waterfall

Tahapan tahapan dari metode *waterfall* adalah sebagai berikut :

1. *Requirement Analysis*

Seluruh kebutuhan *software* bisa didapatkan dalam fase ini, termasuk didalamnya kegunaan *software* yang diharapkan pengguna dan batasan *software*.

2. *System Design*

Tahap ini dilakukan sebelum melakukan *coding*. Tahap ini bertujuan untuk memberikan gambaran yang seharusnya dikerjakan dan bagaimana tampilannya.

3. *Implementation*

Dalam tahap ini dilakukan pemrograman. Pembuatan *software* dipecah menjadi modul kecil yang nantinya akan digabungkan dalam tahap berikutnya.

4. *Integration & Testing*

Di tahap ini dilakukan penggabungan modul yang sudah dibuat dan dilakukan pengujian untuk mengetahui apakah *software* yang dibuat telah sesuai dengan desainnya atautkah masih terdapat kesalahan atau tidak.

5. *Operation & Maintenance*

Ini merupakan tahap terakhir dalam model *waterfall*. *Software* yang sudah jadi dijalankan serta dilakukan pemeliharaan. Pemeliharaan

termasuk dalam memperbaiki kesalahan yang tidak ditemukan pada langkah sebelumnya.



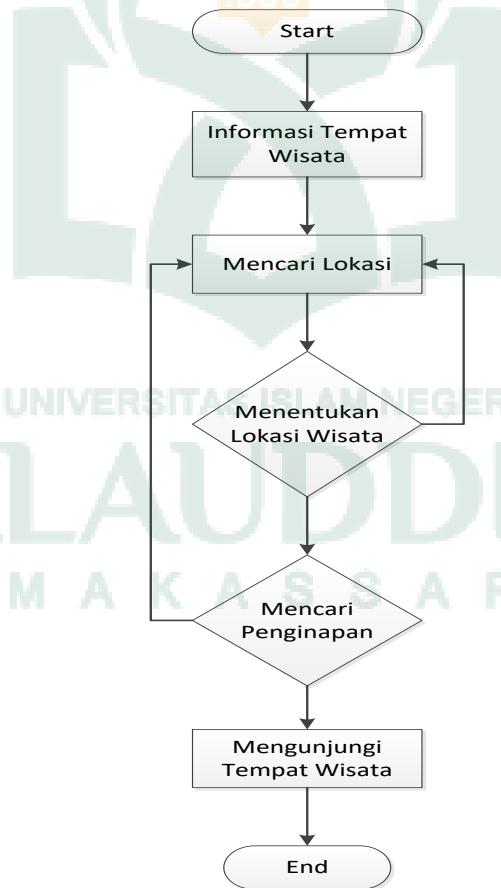
]

BAB IV

ANALISIS DAN DESAIN SISTEM

A. Analisis Sistem Yang Sedang Berjalan

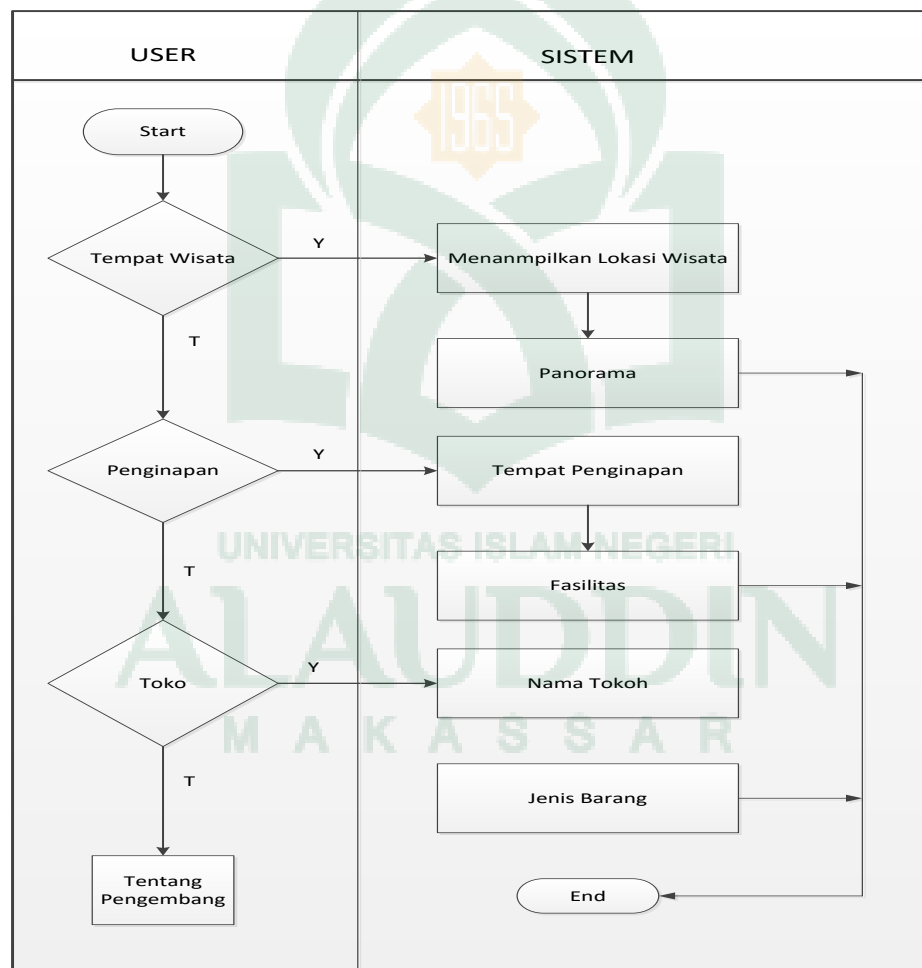
Analisis sistem sedang berjalan didefinisikan sebagai penguraian dari suatu sistem yang utuh menjadi komponennya dengan maksud untuk mengidentifikasi dan mengevaluasi permasalahan yang terjadi. Adapun prosedur sistem yang sedang berjalan akan dijelaskan pada Flowmap berikut:



Gambar IV.1 Flowmap Diagram Sistem Yang Sedang Berjalan

B. Analisis Sistem Yang Diusulkan

Analisis sistem yang diusulkan didefinisikan sebagai penguraian dari suatu sistem yang utuh menjadi komponennya dengan maksud untuk mengidentifikasi dan mengevaluasi permasalahan yang terjadi. Adapun prosedur sistem yang diusulkan akan dijelaskan pada Flowmap berikut:



Gambar IV.2 Flowmap Diagram Sistem Yang Diusulkan

Penguaian dari suatu sistem yang utuh ke dalam bagian-bagian komponennya untuk mengidentifikasi dan mengevaluasi permasalahan. Bagian analisis terdiri atas analisis masalah, analisis kebutuhan sistem dan analisis kelemahan sistem.

1. Analisis Masalah

Adapun permasalahan yang terjadi pada pariwisata Bulukumba yaitu informasi mengenai lokasi dan fasilitas apa saja yang ada di tempat wisata sangat minim. Sehingga wisatawan bingung dan kewalahan mempersiapkan apa saja yang harus di siapkan sebelum ke tempat wisata.

2. Kebutuhan Sistem

a. Kebutuhan Antarmuka (*Interface*)

Kebutuhan-kebutuhan dalam membangun sistem ini adalah sebagai berikut

- 1) Aplikasi ini dapat menampilkan gambar lokasi wisata
- 2) Aplikasi ini dapat menampilkan fasilitas yang tersedia di penginapan pada lokasi wisata

b. Kebutuhan Data

Data yang diolah oleh sistem ini yaitu sebagai berikut:

- 1) Data lokasi wisata
- 2) Data pengelola penginapan
- 3) Data tempat cenderamata atau oleh-oleh khas Bulukumba

c. Kebutuhan Fungsional

Kebutuhan fungsional merupakan penjelasan proses fungsi yang berupa penjelasan secara terinci setiap fungsi yang digunakan untuk menyelesaikan masalah

Fungsi-fungsi yang dimiliki oleh sistem ini adalah sebagai berikut:

- 1) Menampilkan letak lokasi wisata serta gambar panorama 360°
- 2) Menampilkan tempat serta gambar cendramata atau oleh-oleh khas Bulukumba
3. Analisis Kelemahan

Sistem Informasi Pariwisata ini merupakan sistem yang berjalan pada perangkat *smartphone* berbasis android sehingga harus terhubung dengan internet, agar dapat menampilkan lokasi tempat wisata. Sistem ini juga memberikan informasi mengenai fasilitas yang tersedia pada penginapan yang ada di lokasi wisata namun belum dapat melakukan pemesanan.

C. Desain Perancangan Sistem

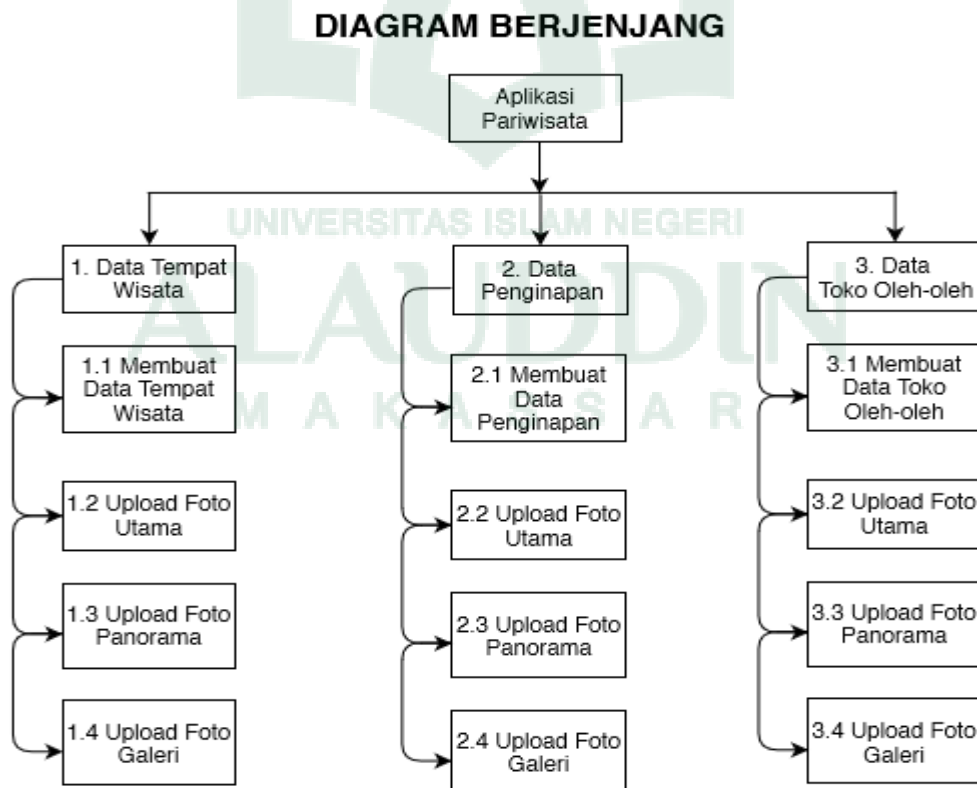
Perancangan sistem merupakan suatu sistem kegiatan yang dilakukan untuk mendesain suatu sistem yang mempunyai tahapan-tahapan kerja yang tersusun secara logis, mulai dari pengumpulan data yang diperlukan guna pelaksanaan perancangan tersebut. Langkah selanjutnya adalah menganalisis data yang telah dikumpulkan guna menentukan batasan-batasan sistem, kemudian melangkah lebih jauh lagi yakni merancang system tersebut. Berikut rancangan sistem informasi pariwisata Kabupaten Bulukumba:

1. Diagram Konteks



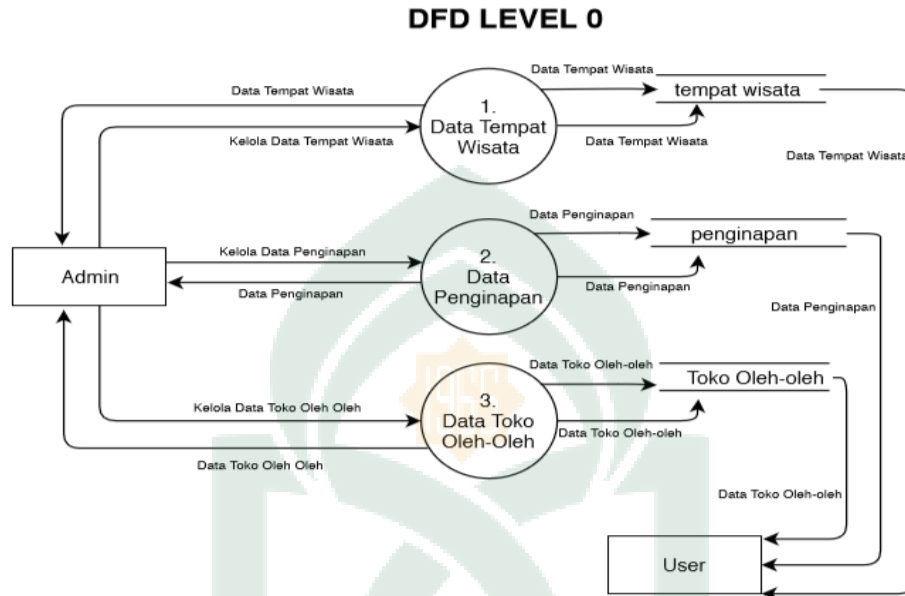
Gambar IV.3 Diagram Konteks

2. Diagram Berjenjang



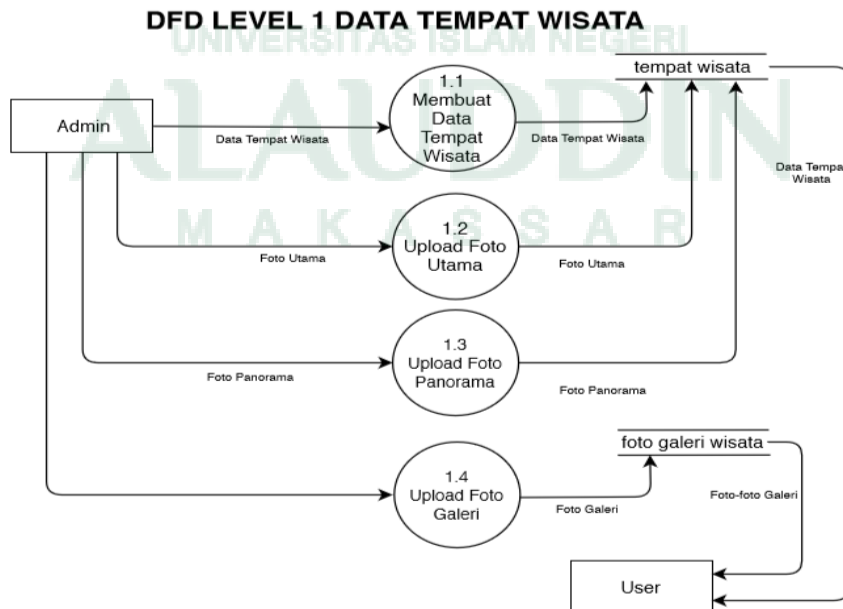
Gambar IV.4 Diagram Berjenjang

3. Diagram Level 0



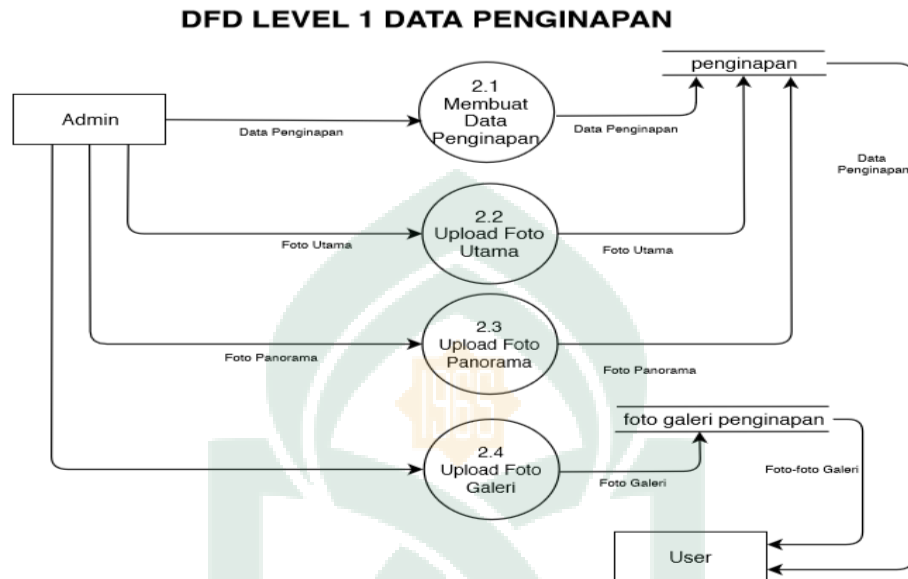
Gambar IV.4 Data Flow Diagram Level 0

4. Diagram Level 1 Data Tempat Wisata



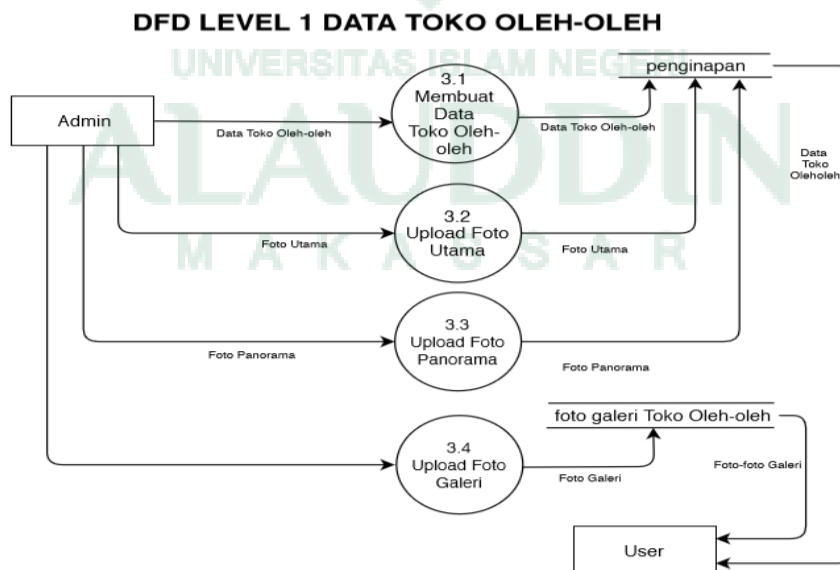
Gambar IV.5 Data Flow Diagram Level 1 Data Tempat Wisata

5. Diagram Level 1 Data Penginapan



Gambar IV.6 Data Flow Diagram Level 1 Data Penginapan

6. Diagram Level 1 Data Toko Oleh-oleh



Gambar IV.7 Data Flow Diagram Level 1 Data Toko Oleh-oleh

D. Kamus Data

Kamus data dibuat berdasarkan arus data yang mengalir pada Data Flow Diagram (DFD), di mana di dalamnya terdapat struktur dari arus data secara detail. Kamus data digunakan sebagai alat komunikasi antara analis sistem dan pemakai sistem tersebut adapun kamus data dari rancangan sistem ini adalah:

Foto_tempat_wisata = {id, id_parent, file_name_foto, caption}

Foto_penginapan = {id, id_parent, file_name_foto, caption }

Tempat_wisata = {id, nama, deskripsi, lokasi, file_name_foto, file_name_panorama }

Penginapan = { id, nama, deskripsi, lokasi, file_name_foto, file_name_panorama }

Toko_oleh_oleh = {id, nama, deskripsi, lokasi, file_name_foto, file_name_panorama }

Users = {id, name, username, password}

E. Struktur Tabel

1. Foto_tempat_wisata

Nama Tabel : foto_tempat_wisata

Primary Key : id

Foreign Key :-

Fungsi Tabel : Untuk menyimpan data foto tempat wisata

Tabel IV.1 Tabel Data Foto Tempat Wisata

No	Field Name	Type	Width	Keterangan
1	Id	int	11	
2	Id_parent	Int	11	
3	File_name_foto	Text	-	
4	Caption	varchar	50	

2. Foto_penginapan

Nama Tabel : foto_penginapan

Primary Key : id

Foreign Key :-

Fungsi Tabel : Untuk menyimpan data foto penginapan

Tabel IV.2 Tabel Data Foto Penginapan

No	Field Name	Type	Width	Keterangan
1	Id	int	11	
2	Id_parent	int	11	
3	File_name_foto	text	-	
4	Caption	varchar	50	

3. Tempat_wisata

Nama Tabel : tempat_wisata

Primary Key : id

Foreign Key :-

Fungsi Tabel : Untuk menyimpan data tempat wisata

Tabel IV.3 Tabel Data Tempat Wisata

No	Field Name	Type	Width	Keterangan
1	Id	int	11	
2	Nama	varchar	250	
3	Deskripsi	varchar	250	
4	Lokasi	varchar	250	
5	File_name_foto	text	-	
6	File_name_panorama	text	-	

4. Penginapan

Nama Tabel : penginapan

Primary Key : id

Foreign Key :-

Fungsi Tabel : Untuk menyimpan data penginapan

Tabel IV.4 Tabel Data penginapan

No	Field Name	Type	Width	Keterangan
1	Id	int	11	

2	Nama	varchar	250	
3	Deskripsi	varchar	250	
4	Lokasi	varchar	250	
5	File_name_foto	text	-	
6	File_name_panorama	text	-	

5. Toko_oleh_oleh

Nama Tabel : toko_oleh_oleh

Primary Key : id

Foreign Key :-

Fungsi Tabel : Untuk menyimpan data toko_oleh_oleh

Tabel IV.5 Tabel Data Toko Oleh-oleh

No	Field Name	Type	Width	Keterangan
1	Id	int	11	
2	Nama	varchar	250	
3	Deskripsi	varchar	250	
4	Lokasi	varchar	250	
5	File_name_foto	text	-	
6	File_name_panorama	text	-	

6. Users

Nama Tabel : users

Primary Key : id

Foreign Key :-

Fungsi Tabel : Untuk menyimpan data foto tempat wisata


Tabel IV.6 Tabel Data Foto Tempat Wisata

No	Field Name	Type	Width	Keterangan
1	Id	int	11	
2	Name	varchar	50	
3	Username	varchar	50	
4	Password	varchar	50	

F. Rancangan Antarmuka (*Interface*)

Perancangan antarmuka merupakan aspek penting dalam perancangan aplikasi, karena berhubungan dengan tampilan dan interaksi yang memudahkan user dalam menggunakannya. Adapun rancangan antarmuka pada sistem ini sebagai berikut:

1. Rancangan Form Beranda



Form Beranda (Home Form) for Pariwisata Kabupaten Bulukumba. The form features a hamburger menu icon in the top left corner, the title "PARIWISATA KABUPATEN BULUKUMBA" centered at the top, and a series of horizontal lines below for content.

Gambar IV.8 Form Beranda

2. Rancangan Form Menu



Form Menu with the following items listed:

- BERANDA
- TEMPAT WISATA
- PENGINAPAN
- TOKO OLEH OLEH
- TENTANG
- LOGIN

Gambar IV.9 Form Menu

3. Rancangan Form Tempat Wisata

Form layout for 'TEMPAT WISATA' (Tourist Location). It features a hamburger menu icon in the top left corner. The title 'TEMPAT WISATA' is centered at the top. Below the title, there are two identical rows of input fields. Each row consists of a 'GAMBAR' (Image) field followed by a 'NAMA TEMPAT WISATA' (Tourist Location Name) field.

Gambar IV.9 Form Tempat Wisata

4. Rancangan Form Nama Tempat Wisata

Form layout for 'NAMA TEMPAT WISATA' (Tourist Location Name). It features a hamburger menu icon in the top left corner. The title 'NAMA TEMPAT WISATA' is centered at the top. Below the title, there are several input fields: a 'PANORAMA 360°' field, a 'MAPS' field, a text input field with a placeholder line, another 'GAMBAR' (Image) field, and finally three 'GAMBAR' buttons arranged horizontally.

Gambar IV.10 Form Nama Tempat Wisata

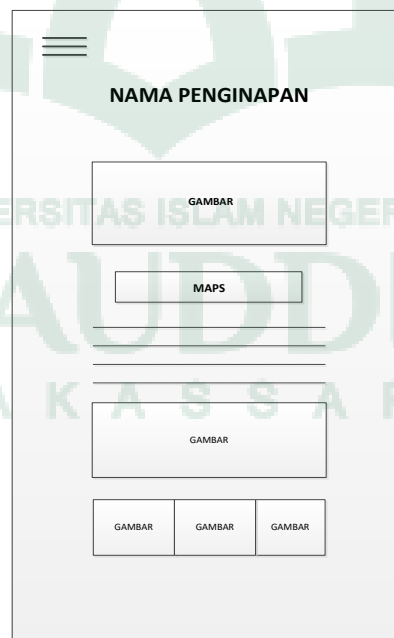
5. Rancangan Form Penginapan



The image shows a mobile application form titled "PENGINAPAN". At the top left, there is a hamburger menu icon. The title "PENGINAPAN" is centered at the top. Below the title, there are two identical vertical sections. Each section contains a rectangular box labeled "GAMBAR" (Image) at the top, followed by a text input field labeled "NAMA PENGINAPAN" (Accommodation Name).

Gambar IV.11 Form Penginapan

6. Rancangan Form Tempat Penginapan



The image shows a mobile application form titled "NAMA PENGINAPAN". At the top left, there is a hamburger menu icon. The title "NAMA PENGINAPAN" is centered at the top. Below the title, there is a large rectangular box labeled "GAMBAR" (Image). Underneath this box is a smaller box labeled "MAPS". Below the "MAPS" box are two horizontal lines. At the bottom of the form, there is a large rectangular box labeled "GAMBAR" (Image), and below that, there are three smaller boxes, each labeled "GAMBAR" (Image).

Gambar IV.12 Form Tempat Penginapan

7. Rancangan Form Toko Oleh-oleh

The image shows a mobile application form titled "TOKO OLEH-OLEH". At the top left is a hamburger menu icon. Below the title, there are two identical input sections. Each section consists of a rectangular box labeled "GAMBAR" (Image) and a text input field labeled "NAMA TOKO OLEH-OLEH" (Store Name). A large, faint watermark of the Alauddin Makassar University logo is visible in the background.

Gambar IV.13 Form Toko Oleh-oleh

8. Rancangan Form Nama Toko

The image shows a mobile application form titled "NAMA TOKO". At the top left is a hamburger menu icon. Below the title, the form contains several input fields: a box labeled "GAMBAR", a box labeled "MAPS", a horizontal separator line, another box labeled "GAMBAR", and finally three small boxes labeled "GAMBAR" arranged horizontally. A large, faint watermark of the Alauddin Makassar University logo is visible in the background.

Gambar IV.14 Form Nama Toko

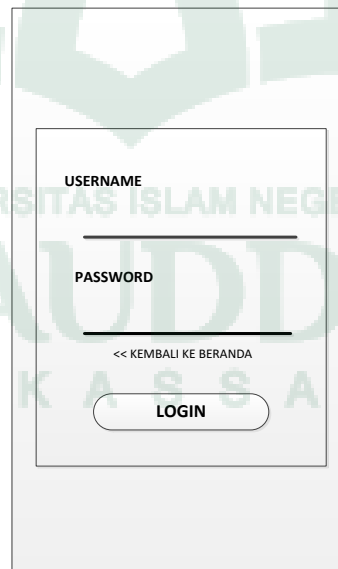
9. Rancangan Form Admin



The image shows a mobile application interface for an admin page. At the top, it says "ADMIN PAGE" with a hamburger menu icon. Below that is a "Home" link. A "MENU" section is separated by a horizontal line and contains four items: "Kelola tempat wisata", "Kelola penginapan", "Kelola toko oleh-oleh", and "logout". Below the menu is a "SELAMAT DATANG ADMIN" section with three buttons: "Data Tempat Wisata", "Data Penginapan", and "Data toko Oleh-oleh".

Gambar IV.15 Form Admin

10. Rancangan Form Login



The image shows a mobile application login form. It has two input fields labeled "USERNAME" and "PASSWORD". Below the password field is a link that says "<< KEMBALI KE BERANDA". At the bottom of the form is a rounded button labeled "LOGIN".

Gambar IV.16 Form Login

11. Rancangan Form Tentang Aplikasi

The image shows a vertical form with a white background and a thin black border. At the top, the word "TENTANG" is written in bold, black, uppercase letters. Below it is a circular placeholder with the word "PHOTO" in the center. Underneath the photo placeholder are five horizontal lines for text input. The form is overlaid on a large, faint watermark of the Universitas Islam Negeri Alauddin Makassar logo, which features a green and gold emblem with the year "1965" inside a shield-like shape.

Gambar IV.17 Form Tentang Aplikasi

BAB V

IMPLEMENTASI DAN PENGUJIAN SISTEM

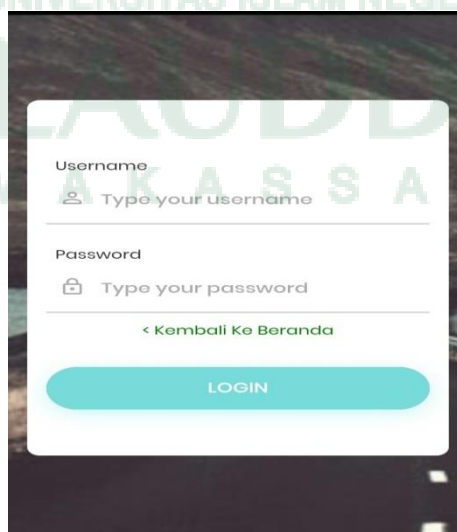
A. Implementasi

Implementasi merupakan realisasi dari perancangan dan desain yang telah dilakukan sebelumnya. Aplikasi ini dibangun dengan menggunakan PHP sebagai bahasa pemrogramannya. Dengan memanfaatkan teknologi tersebut, maka aplikasi ini dapat dijalankan pada *web browser*.

1. Implementasi Antarmuka (*Interface*)

Implementasi antarmuka dari perangkat lunak dilakukan berdasarkan rancangan yang telah dilakukan. Implementasi ditampilkan dari *screenshou7ot* yang digunakan sebagai alat dan bahan penelitian yang telah dirincikan pada BAB IV.

a. Antarmuka Halaman *Login admin*



The screenshot displays a login form with the following elements:

- Username:** A text input field with a user icon and the placeholder text "Type your username".
- Password:** A text input field with a lock icon and the placeholder text "Type your password".
- Navigation:** A link labeled "< Kembali Ke Beranda" (Back to Home) located below the password field.
- Action:** A prominent teal-colored button labeled "LOGIN" at the bottom of the form.

Gambar V.1 Antarmuka Halaman *Login admin*

b. Antarmuka Menu *Home* (admin)



Gambar V.2 Antarmuka Menu *Home*

c. Antarmuka Menu kelola admin



Gambar V.3 Antarmuka kelola admin

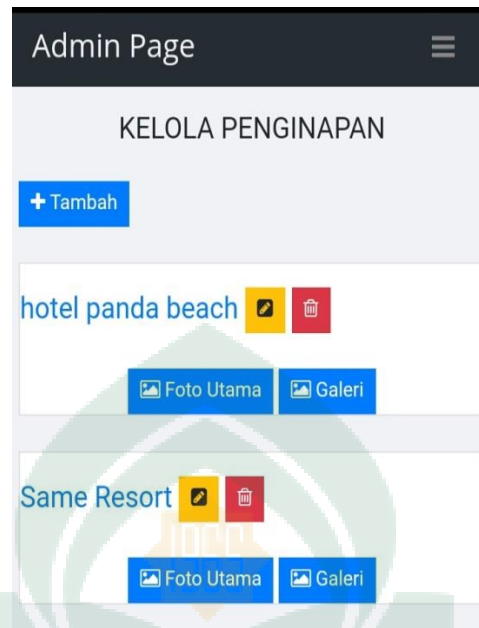
d. Antarmuka Menu Input tempat wisata



Gambar V.4 Antarmuka Menu *Input tempat wisata*

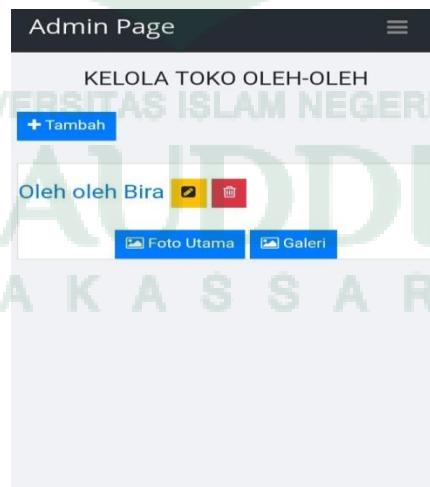
e. Antarmuka Menu *input penginapan*

UNIVERSITAS ISLAM NEGERI
ALAUDDIN
M A K A S S A R



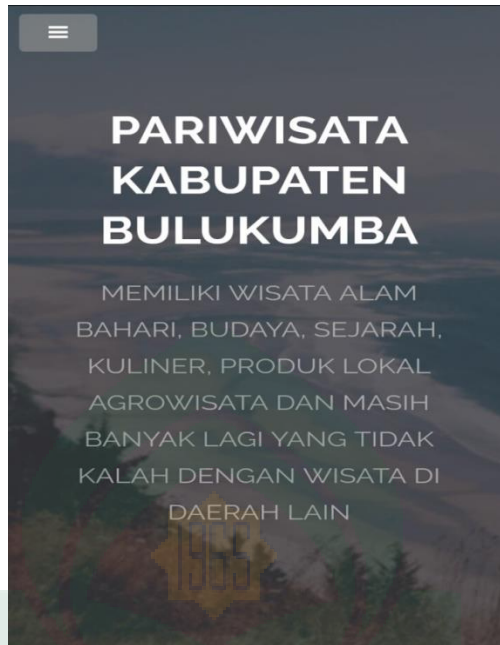
Gambar V.5 Antarmuka Menu *input penginapan*

f. Antarmuka Menu toko oleh-oleh



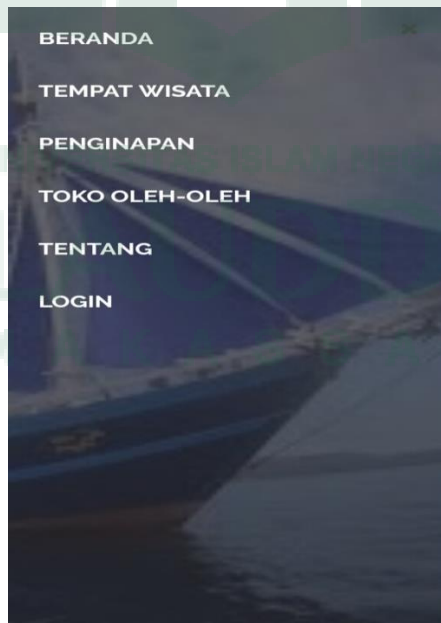
Gambar V.6 Antarmuka Menu toko oleh-oleh

g. Antarmuka Halaman Beranda



Gambar V.7 Antarmuka Halaman Beranda

h. Antarmuka Menu Utama



Gambar V.8 Antarmuka Menu Utama

- i. Antarmuka Menu tempat wisata



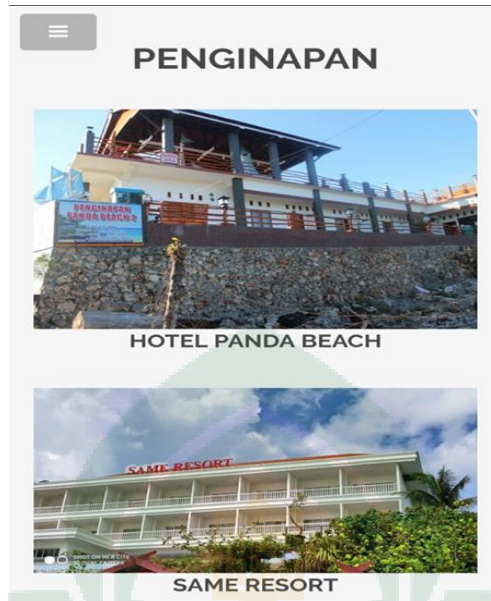
Gambar V.9 Antarmuka Halaman Tempat wisata

- j. Antarmuka Halaman wisata tanjung bira




Gambar V.10 Antarmuka Menu wisata tanjung bira

- k. Antarmuka Menu Penginapan



Gambar V.11 Antarmuka Halaman Riwayat Pembelian

1. Antarmuka Halaman penginapan hotel



Gambar V.12 Antarmuka Halaman Penginapan hotel

m. Antarmuka Menu Toko Oleh-oleh



Gambar V.13 Antarmuka Menu toko oleh-oleh

b. Antarmuka Halaman toko oleh-oleh



Gambar V.14 Antarmuka Halaman tokoh oleh-oleh

B. Pengujian Sistem

1. Pengujian *Black Box*

a. Pengujian Sistem Antarmuka Admin

Tabel pengujian Sistem Antarmuka Admin digunakan untuk mengetahui apakah antarmuka Admin yang terdapat dalam aplikasi ini dapat berfungsi dengan baik sesuai dengan yang diharapkan. Berikut tabel pengujian :

Tabel V.1 Uji Sistem Antarmuka Admin

Kasus dan Hasil Uji (Data Benar)			
Bagian Menu	Data Masukan	Hasil yang diharapkan	Kesimpulan
Halaman Login	<i>input username</i> dan <i>password</i> , tombol masuk	admin berhasil masuk ke dashboard ketika data input text benar dan tombol masuk ditekan	[<input checked="" type="checkbox"/>] Diterima [<input type="checkbox"/>] Ditolak
Menu Home		Menampilkan informasi sitem, statistic data tempat wisata dan toko oleh oleh.	[<input checked="" type="checkbox"/>] Diterima [<input type="checkbox"/>] Ditolak
Menu Kelola Tempat Wisata	Tambah nama tempat wisata, lokasi, deskripsi, tambah foto, tombol simpan, tombol edit dan tombol hapus.	Menampilkan nama tempat wisata, lokasi deskripsi, serta foto	[<input checked="" type="checkbox"/>] Diterima [<input type="checkbox"/>] Ditolak
Menu Penginapan	Tambah nama tempat wisata, lokasi, deskripsi, tambah foto, tombol simpan, tombol edit dan tombol hapus.	Menampilkan nama penginapan, lokasi deskripsi, serta foto	[<input checked="" type="checkbox"/>] Diterima [<input type="checkbox"/>] Ditolak
Menu Toko Oleh-oleh	Tambah nama tempat wisata, lokasi, deskripsi, tambah foto, tombol simpan, tombol edit dan tombol hapus.	Menampilkan nama took oleh-oleh, lokasi deskripsi, serta foto	[<input checked="" type="checkbox"/>] Diterima [<input type="checkbox"/>] Ditolak

b. Pengujian Sistem Antarmuka User

Tabel pengujian Sistem Antarmuka User digunakan untuk mengetahui apakah antarmuka Admin yang terdapat dalam aplikasi

ini dapat berfungsi dengan baik sesuai dengan yang diharapkan.

Berikut tabel pengujian :

Tabel V.2 Uji Sistem Antarmuka User

Kasus dan Hasil Uji (Data Benar)			
Bagian Menu	Data Masukan	Hasil yang diharapkan	Kesimpulan
Halaman Utama	-	user berhasil masuk ke dashboard ketika membuka aplikasi	[<input checked="" type="checkbox"/>] Diterima [<input type="checkbox"/>] Ditolak
Menu Tempat Wisata	-	Menampilkan informasi tempat wisata	[<input checked="" type="checkbox"/>] Diterima [<input type="checkbox"/>] Ditolak
Menu Penginapan	-	Menampilkan informasi Penginapan	[<input checked="" type="checkbox"/>] Diterima [<input type="checkbox"/>] Ditolak
Menu Toko Oleh-oleh	-	Menampilkan Informasi toko oleh-oleh	[<input checked="" type="checkbox"/>] Diterima [<input type="checkbox"/>] Ditolak

BAB VI

PENUTUP

A. Kesimpulan

Dari hasil penelitian yang telah dilakukan disimpulkan bahwa, aplikasi sistem informasi pariwisata pada kabupaten bulukumba berbasis Android yang telah dirancang dapat membantu pengguna dalam memperoleh informasi tempat wisata dan lokasi wisata pada kabupaten Bulukumba, sehingga pengunjung dapat berkunjung ketempat yang telah direncanakan dengan matang tanpa adanya ketakutan dan kekecewaan. Hal ini dibuktikan berdasarkan hasil pengujian *Black Box*, aplikasi ini dapat menjalankan fungsinya dengan baik dan efisien. Sementara dari hasil kuisisioner, responden mengatakan aplikasi Pariwisata ini cukup penting untuk dipakai.

B. Saran

Berdasarkan simpulan dan analisis yang telah dilakukan, maka terdapat saran-saran sebagai berikut :

1. Tampilan Aplikasi pariwisata ini agar dibuat lebih menarik lagi.
2. Ditambahkan informasi yang selalu update tempat tempat wisata khususnya di Kabupaten Bulukumba.
3. Diharapkan Aplikasi ini dapat dikembangkan bukan lagi pariwisata khusus bulukumba melainkan Sulawesi Selatan
4. Menambahkan informasi menu acara yang akan diadakan di tempat wisata agar pengunjung juga dapat mengetahui dan menarik pengunjung.
5. Menambahkan informasi harga tiket harga penginapan dan oleh oleh khas dari tempat wisata tersebut
6. Diharapkan Aplikasi ini dapat dikembangkan kembali dengan menambahkan fitur fitur .

Dengan adanya aplikasi ini diharapkan dapat mempermudah dan memberikan keuntungan Dinas kabupaten Bulukumba dan Usaha usaha kecil yang ada disekitar

tempat wisata . Juga dapat membantu dalam proses pengolahan, perawatan, mempermudah memberikan informasi kepada pengunjung mengenai foto dan lokasi yang tersedia, juga dapat menyenangkan dari segala pihak.





RIWAYAT HIDUP

A. BESSE HARTINA Lahir di Bulo-bulo 02 Maret 1996, merupakan anak keempat dari Enam bersaudara dari Bapak A. Misbah Djabir dan Ibu A. Rohmiani (Almah). Penulis memulai jenjang Pendidikan di TK Darma wanita dan lulus pada tahun 2002. Pada tahun 2002, penulis melanjutkan Pendidikan di SDN 175 Bulo-bulo dan lulus pada tahun 2008. Kemudian pada tahun 2008 penulis melanjutkan pendidikan di MTs Negeri 410 Tanete dan lulus pada tahun 2012, penulis melanjutkan pendidikan di MAN 2 Tanete tahun 2012 dan lulus tahun 2014. Pada tahun 2014 penulis mengikuti program S1 Jurusan Sistem Informasi, Fakultas Sains dan Teknologi di Universitas Islam Negeri Alauddin Makassar. Selama di perguruan tinggi, penulis tidak hanya mengikuti proses perkuliahan, tetapi juga mengikuti organisasi Himpunan Mahasiswa Jurusan (HMJ) Sistem Informasi selama 2 tahun di mana pada tahun pertama menjadi anggota, kemudian di tahun kedua menjadi Wakil Ketua divisi Sumber Daya Manusia (SDM)

Penulis dapat dihubungi *e-mail*: adiesochoa02@gmail.com