

**PERANCANGAN TERMINAL BUS TIPE B  
DENGAN PENDEKATAN ARSITEKTUR EKOLOGI  
DI KABUPATEN SOPPENG**



**SKRIPSI**

Diajukan sebagai Syarat Penyelesaian Studi S1  
Pada Program Studi S1 Teknik Arsitektur Fakultas Sains dan Teknologi  
Universitas Islam Negeri Alauddin Makassar

Oleh:

**INDRA MARYAM**

**601.001.15.064**

TIM PEMBIMBING:

**Burhanuddin, S.T.,M.T.**

**Nursyam, S.T.,M.T.**

**2019**

## HALAMAN PERNYATAAN

Dengan ini saya menyatakan bahwa penulisan skripsi ini dilakukan secara mandiri dan disusun tanpa menggunakan bantuan yang tidak dibenarkan, sebagaimana lazimnya pada penyusunan sebuah skripsi. Semua kutipan, tulisan atau pemikiran orang lain yang digunakan di dalam tahap penyusunan skripsi, baik dari sumber yang dipublikasikan ataupun tidak termasuk dari buku, seperti artikel, jurnal, catatan kuliah, tugas mahasiswa dan lainnya, direferensikan menurut kaidah akademik yang baku dan berlaku.

Makassar, 13 November 2019

Penulis



Indra Maryam

NIM. 601.001.15.064

UNIVERSITAS ISLAM NEGERI  
**ALAUDDIN**  
M A K A S S A R


## HALAMAN PENGESAHAN


Judul Tugas Akhir : Perancangan Terminal Bus Tipe B dengan Pendekatan Arsitektur Ekologi di Kab. Soppeng  
Nama Mahasiswa : Indra Maryam  
Nomor Induk (NIM) : 60100115064  
Program Studi : S1 Teknik Arsitektur  
Tahun Akademik : 2019/2020

Menyetujui

Pembimbing I


Pembimbing II


  
**Burhanuddin, S.T., M.T.**  
NIP.19741224200801 1 006

  
**Nursyam, S.T., M.T.**  
NIDN. 9920100153

Mengetahui,

Ketua Jurusan Teknik Arsitektur

  
**Zulkarnain AS, S.T., M.T.**  
NIP. 19850914 201503 1 006

 Dekan Fakultas Sains dan Teknologi



  
**Prof. Dr. Muh. Halifah Mustami, M.Pd.**  
NIP. 19710412 200003 1 001

## HALAMAN PERSETUJUAN

Skripsi yang berjudul “Perancangan Terminal Bus Tipe B dengan Pendekatan Arsitektur Ekologi di Kab. Soppeng”, yang disusun oleh Indra Maryam, NIM. 601 001 15 064, Mahasiswa Jurusan Teknik Arsitektur pada Fakultas Sains dan Teknologi Universitas Islam Negeri Alauddin Makassar (UIN) Alauddin Makassar. Telah diuji dan dipertahankan dalam ujian Munaqasyah yang diselenggarakan pada hari Rabu tanggal 13 November 2019 M, bertepatan dengan 16 Rabi’ul Awal 1441 H, dinyatakan telah diterima sebagai salah satu syarat untuk memperoleh gelar Sarjana Arsitektur (S.Ars) dalam Jurusan Teknik Arsitektur dengan beberapa perbaikan.

Samata, 13 November 2019 M.

16 Rabi’ul-Awal 1441 H.

### Dewan Penguji:

Ketua	: Sjamsiah, S.Si., M.Si., Ph.d	(.....)
Sekretaris	: Dr. Eng. Ratriana, S.T.,M.T.	(.....)
Penguji I	: Marwati, S.T., M.T.	(.....)
Penguji II	: Dr. M. Thahir Maloko, M.Hi.	(.....)
Pembimbing I	: Burhanuddin, S.T., M.T.	(.....)
Pembimbing II	: Nursyam, S.T., M.T.	(.....)
Pelaksana	: Risnawati Salam, S.Sos.	(.....)

Mengetahui,

 Dekan Fakultas Sains dan Teknologi

UIN Alauddin Makassar



**Prof. Dr. Muh. Halifah Mustami, M.Pd.**

NIP. 19710412 200003 1 001

## KATA PENGANTAR

بِسْمِ اللَّهِ الرَّحْمَنِ الرَّحِيمِ

*Assalamu'alaikum Warahmatullahi Wabarakatuh*

Puji syukur kehadiran Allah SWT yang telah memberikan Rahmat, Hidayah dan Taufik-Nya kepada penulis, sehingga skripsi yang berjudul “**Perancangan Terminal Bus Tipe B dengan Pendekatan Arsitektur Ekologi di Kab. Soppeng**” ini dapat terselesaikan. Shalawat serta salam selalu tercurah kepada junjungan Nabi Muhammad SAW, keluarga dan para sahabatnya.

Penulis menyadari bahwa acuan ini bukanlah sesuatu yang mudah sebab tidak dipungkiri dalam penyusunannya terdapat banyak kekurangan, oleh karena itu dengan segenap kerendahan hati penulis memohon maaf dan mengharapkan kritik dan saran yang sifatnya membangun untuk kesempurnaan skripsi ini.

Proses penulisan skripsi ini mulai dari pengumpulan data / studi literatur, pengolahan data, hingga sampai pada proses perancangan melibatkan banyak pihak yang memberikan kontribusi yang sangat banyak bagi penulis. Pada kesempatan ini penulis ingin mengucapkan terima kasih yang sebesar-besarnya kepada:

1. Orang Tua tercinta Ayahanda **Baharuddin Idris S.Pd.** dan Ibunda **Sitti Fatimah S.Pd.**, terima kasih yang tak terhingga atas kasih sayang, bimbingan, doa, serta segala yang telah engkau berikan kepada ananda.
2. Saudara saya **Siti Aisyah Bahar** dan segenap keluarga besar yang senantiasa memberi dukungan.
3. **Bapak Drs. Hamdan Juhannis M.A, Ph.D**, selaku Rektor Universitas Islam Negeri (UIN) Alauddin Makassar.
4. **Bapak Prof. Dr. Muh. Khalifah Mustami, M.Pd**, Selaku Dekan Fakultas Sains dan Teknologi Universitas Islam Negeri (UIN) Alauddin Makassar
5. **Bapak Zulkarnain AS, S.T., M.T.** selaku Ketua Jurusan Teknik Arsitektur Fakultas Sains dan Teknologi Universitas Islam Negeri (UIN) Alauddin Makassar yang telah meluangkan waktunya untuk

memberikan ilmu, masukan, dan motivasi.

6. **Ibu Dr. Eng. Ratriana Said, S.T., M.T.** selaku Sekertaris Jurusan Teknik Arsitektur Fakultas Sains dan Teknologi Universitas Islam Negeri (UIN) Alauddin Makassar
7. **Bapak Burhanuddin S.T.,M.T.**, selaku Dosen Pembimbing I yang telah meluangkan waktunya untuk membimbing dan memberikan ilmu, masukan, dan motivasi sehingga banyak mengurus tenaga dan pikiran.
8. **Bapak Nursyam S.T.,M.T.**, selaku Dosen Pembimbing II yang telah meluangkan waktunya untuk membimbing dan memberikan ilmu, masukan, dan motivasi sehingga banyak mengurus tenaga dan pikiran.
9. **Ibu Marwati S.T.,M.T.**, selaku Dosen Penguji I yang telah meluangkan waktunya untuk memberikan ilmu, masukan, dan motivasi.
10. **Bapak Dr. M. Thahir Maloko, M.Hi.**, selaku Dosen Penguji II yang telah meluangkan waktunya untuk memberikan ilmu, masukan, dan motivasi.
11. **Ibu Irma Rahayu, S.T., M.T.** selaku Kepala Studio Akhir Arsitektur Periode XXVIII Tahun Akademik 2019/2020.
12. **Bapak Muhammad Attar, S.T., M.T.** selaku Pelaksana Studio Akhir Arsitektur Periode XXVIII Tahun Akademik 2019/2020.
13. Bapak dan Ibu dosen Fakultas Sains dan Teknologi Universitas Islam Negeri (UIN) Alauddin Makassar.
14. Bapak dan Ibu **Staf Akademik** Fakultas Sains dan Teknologi Universitas Islam Negeri (UIN) Alauddin Makassar.
15. Untuk rekan-rekan Studio Akhir Arsitektur Periode XXVIII Tahun Akademik 2019/2020 UIN Alauddin, terima kasih atas kerja samanya.
16. Untuk Kakanda dan Adinda, serta seluruh rekan-rekan sesama Jurusan Teknik Arsitektur UIN Alauddin Makassar yang telah banyak memberikan bantuan dan dukungan.
17. Untuk saudara dan saudari **GARY 05** yang telah banyak memberikan dukungan.

18. Untuk sahabat-sahabat, teman seperjuangan Jurusan Teknik Arsitektur UIN Alauddin Makassar Angkatan 2015 yang tidak bisa di sebutkan namanya satu-persatu, yang telah banyak memberikan dukungan.
19. Untuk **Green Architecture Community** yang telah memberikan banyak inspirasi.
20. Untuk **Ahmad Hunain** sebagai seseorang yang menginspirasi dan memotivasi dalam penyelesaian tugas akhir.
21. Untuk **Ibu Fida** yang telah bersedia mendengar curhatan, memberi doa dan dukungan.
22. Untuk **Kak Asti Nurindahsari, SIP** yang selalu bersedia melayani dalam penyelesaian tugas akhir.
23. Untuk **Kak Irzhak Ismail, A.Md.** yang selalu bersedia melayani dalam penyelesaian tugas akhir.
24. Dan kepada semua pihak yang tidak bisa saya sebutkan satu-persatu.

Akhirnya penulis berharap bahwa apa yang ada di dalam skripsi ini dapat bermanfaat bagi perkembangan ilmu pengetahuan, terutama dalam bidang arsitektur. Semoga semua dapat bernilai ibadah di sisi-Nya. Sekian dan terima kasih.

*Assalamu'alaikum Warahmatullahi Wabarakatuh*

UNIVERSITAS ISLAM NEGERI  
**ALAUDDIN**  
M A K A S S A R

Samata, 13 November 2019

Penyusun

Indra Maryam

NIM. 601.001.15.064









## DAFTAR ISI

<b>HALAMAN PERNYATAAN</b> .....	i
<b>HALAMAN PENGESAHAN</b> .....	ii
<b>HALAMAN PERSETUJUAN</b> .....	iii
<b>KATA PENGANTAR</b> .....	iv
<b>DAFTAR ISI</b> .....	vii
<b>DAFTAR GAMBAR</b> .....	x
<b>DAFTAR TABEL</b> .....	xiii
<b>BAB I PENDAHULUAN</b> .....	1
A. Latar Belakang.....	1
B. Rumusan Masalah .....	6
C. Tujuan Dan Sasaran Pembahasan.....	6
D. Lingkup dan Sasaran Pembahasan Pembahasan.....	6
E. Metode Pembahasan.....	7
F. Sistematika Pembahasan.....	8
<b>BAB II TINJAUAN PUSTAKA</b> .....	9
A. Definisi Judul.....	10
1. Definisi Perancangan .....	9
2. Definisi Terminal Bus.....	9
3. Definisi Arsitektur Ekologi .....	12
B. Tinjauan Terhadap Terminal Bus Tipe B.....	12
C. Tinjauan Terhadap Pendekatan Arsitektur Ekologi.....	24
D. Studi Preseden .....	33
1. UPTD Terminal Bis Cicaheum Bandung.....	33
2. Terminal Bus Bulu Pitu Purwokerto.....	35
3. Terminal Purabaya Madiun Surabaya .....	38

4. Diamond Building Putrajaya, Malaysia .....	40
E. Resume Studi Preseden.....	41
F. Kajian Integrasi Keislaman.....	43
<b>BAB III TINJAUAN KHUSUS.....</b>	<b>47</b>
A. Tinjauan Umum Kabupaten Soppeng.....	47
1. Kondisi Geografi dan Topografi .....	47
2. Kondisi Administrasi.....	48
B. Lokasi Dan Tapak.....	50
1. Lokasi Terminal Kab. Soppeng. ....	50
2. Tapak Terminal Bus Kab. Soppeng.....	50
C. Pemrograman Ruang.....	61
1. Analisis Aktivitas dan Ruang. ....	61
2. Analisis Besaran Ruang.....	65
3. Pola Hubungan Ruang.....	67
4. Konsep Bentuk.....	68
5. Pendukung dan Kelengkapan Bangunan.....	70
6. Analisis Struktur.....	70
<b>BAB IV KONSEPSI DESAIN.....</b>	<b>84</b>
A. Pengolahan Tapak dan Pemrograman Ruang.....	84
B. Pemrograman Ruang dan Pengolahan Bentuk.....	88
C. Pengolahan Bentuk Parkir.....	90
D. Pengolahan Struktur dan Pendukung Serta Kelengkapan Kawasan atau Bangunan.....	90
<b>BAB V TRANSFORMASI DESAIN.....</b>	<b>95</b>
A. Transformasi Tapak.....	95
B. Transformasi Bentuk.....	96
C. Struktur.....	99

<b>BAB VI HASIL DESAIN</b> .....	100
A. Site Plan.....	100
B. Tata Ruang.....	105
C. Bentuk.....	107
D. Banner.....	108
E. Maket.....	109

<b>DAFTAR PUSTAKA</b> .....	
-----------------------------	--



## DAFTAR GAMBAR

Gambar I.1.	Fungsi dan Kriteria Vegetasi.....	3
Gambar II.1.	Diagram Definisi Terminal .....	11
Gambar II.2.	Bagan Proses Arus Terminal .....	13
Gambar II.3.	Dimensi Kendaraan Umum dan Bus Biasa.....	14
Gambar II.4.	Dimensi Bus Tingkat.....	15
Gambar II.5.	Dimensi Bus Gandeng .....	15
Gambar II.6.	Dimensi Bentuk Putaran Angkutan Umum.....	15
Gambar II.7.	Dimensi Bentuk Putaran Kendaraan Kaku.....	16
Gambar II.8.	Tata Letak Pelataran Parkir Terpisah Satu Ruas Jalan.....	16
Gambar II.9.	Tata Letak Pelataran Parkir Tidak Satu Ruas Jalan.....	17
Gambar II.10.	Tata Letak Pelataran Parkir Menyatu Satu Ruas Jalan.....	17
Gambar II.11.	Tata Letak Plt.Parkir Menyatu Tidak Satu Ruas Jalan .....	17
Gambar II.12.	Bagan Proses Arus Untuk Kegiatan dalam Terminal .....	18
Gambar II.13.	Pencahayaan Jendela.....	24
Gambar II.14.	Pencahayaan Alami.....	25
Gambar II.15.	Sinar Matahari.....	25
Gambar II.16.	Pergerakan Angin Dalam Ruang.....	26
Gambar II.17.	Letak Terminal Cicaheum.....	32
Gambar II.18.	Keadaan Terminal Cicaheum .....	33
Gambar II.19.	Keadaan Terminal Cicaheum .....	33
Gambar II.20.	Keadaan Terminal Cicaheum .....	34
Gambar II.21.	Pintu Gerbang Terminal Bus Bulu Pitu.....	35
Gambar II.22.	Tampilan Terminal Bus Bulu Pitu .....	35
Gambar II.23.	Taman Edukasi Keselamatan di area Terminal.....	36
Gambar II.24.	Layout Terminal Purabaya.....	37
Gambar II.25.	Perspektif Layout Terminal Purabaya.....	38
Gambar II.26.	Diamond Building, Putrajaya, Malaysia .....	39
Gambar III.1.	Peta Orientasi Kabupaten Soppeng.....	46
Gambar III.2.	Peta Tata Guna Tanah di Kabupaten Soppeng.....	47
Gambar III.3.	Peta Administrasi Batas Kecamatan.....	48
Gambar III.4.	Peta Administrasi Batas Desa Kab. Soppeng.....	48

Gambar III.5.	Kawasan Strategis Kab. Soppeng.....	49
Gambar III.6.	Rencana Tapak Terminal Bus.....	50
Gambar III.7.	Kondisi Eksisting Pada Tapak.....	51
Gambar III.8.	Orientasi Matahari Pada Tapak.....	52
Gambar III.9.	Macam-macam Sun Shading.....	53
Gambar III.10.	P. Jendela Ketika Bangunan Menghadap Utara-Selatan.....	55
Gambar III.11.	Arah Angin Pada Tapak.....	55
Gambar III.12.	Ventilasi Silang.....	56
Gambar III.13.	Penggunaan Ventilasi.....	57
Gambar III.14.	Pola Kebisingan Sekitar Tapak.....	57
Gambar III.15.	Penanaman Vegetasi Dalam Tapak.....	58
Gambar III.16.	Aksesibilitas Sekitar Tapak.....	59
Gambar III.17.	View Dari Dalam Ke Luar Tapak.....	60
Gambar III.18.	View Dari Luar Ke Dalam Tapak.....	60
Gambar III.19.	Hub.Ruang Pelayanan Fasilitas Penumpang.....	67
Gambar III.20.	Hub.Ruang Fasilitas Pengelola Terminal.....	68
Gambar III.21.	Hub.Ruang Operasional Bus dan AU.....	68
Gambar III.22.	Lingkaran.....	69
Gambar III.23.	Konsep Bentuk.....	70
Gambar III.24.	Grid Perancangan.....	70
Gambar III.25.	Sistem Penyedia Air Bersih.....	71
Gambar III.26.	Sistem Pengolahan Air Kotor.....	73
Gambar III.27.	Sistem Distribusi Listrik.....	74
Gambar III.28.	Alur Kerja Photovoltaic.....	74
Gambar III.29.	Sistem Jaringan Komunikasi.....	75
Gambar III.30.	Skema Utilitas Kebakaran.....	75
Gambar III.31.	Fire Hydrant.....	76
Gambar III.32.	Sprinkler.....	76
Gambar III.33.	Halon Gas.....	76
Gambar III.34.	Kamera CCTV.....	77
Gambar III.35.	Pondasi Foot Plat.....	78
Gambar III.36.	Pondasi Foot Plat dan Karakteristiknya.....	78

Gambar III.37.	Struktur Rangka Kaku.....	79
Gambar III.38.	Middle Struktur.....	79
Gambar III.39.	Struktur Green Roof.....	80
Gambar IV.1.	Pembagian Fungsi Berdasarkan Eksisting Tapak.....	87
Gambar IV.2	Pemrograman Ruang Dalam Tapak Alternatif 1.....	88
Gambar IV.3	Pemrograman Ruang Dalam Tapak Alternatif 2.....	90
Gambar IV.4	Hasil pengolahan bentuk berdasarkan program ruang.....	91
Gambar IV.5	Hasil pengolahan bentuk berdasarkan pola parkir.....	93
Gambar IV.6	Pengolahan struktur dan kelengkapan kawasan.....	94
Gambar V.1	Tahap Pra Desain Pada Tapak.....	95
Gambar V.2	Pengembangan Desain.....	95
Gambar V.3	Rancangan Hasil Seleksi.....	96
Gambar V.4	Bentuk Bangunan.....	96
Gambar VI.1	Tampilan Site Plan Kawasan Terminal Bus Kab. Soppeng.	96
Gambar VI.2	Penanda Nama Terminal.....	96
Gambar VI.3	Halte.....	96
Gambar VI.4	Gerbang Terminal.....	101
Gambar VI.5	Tampak Parkir Bus AK.....	102
Gambar VI.6	Tampak Parkir Kendaraan Pribadi.....	102
Gambar VI.7	Tampak Parkir Kendaraan ADES.....	102
Gambar VI.8.	Tampak Parkir Kendaraan bermotor.....	103
Gambar VI.9	Tampak Pagar Terminal.....	103
Gambar VI.10	Tampak Bengkel.....	103
Gambar VI.11	Tampak Peron Pemberangkatan Bus AKDP.....	104
Gambar VI.12	Tampak Booth Ticketing.....	104
Gambar VI.13	Tampilan Denah Lantai 1 dan 2.....	105
Gambar VI.14	Tampilan Potongan Bangunan Utama.....	106
Gambar VI.15	Tampilan Denah Bengkel.....	106
Gambar VI.16	Tampilan Depan Terminal.....	107
Gambar VI.17	Tampilan Depan Terminal.....	107
Gambar VI.18	Tampilan Belakang Bangunan Utama Terminal.....	108
Gambar VI.19	Foto Banner .....	108
Gambar VI.20	Maket.....	109



## DAFTAR TABEL

Tabel I.1.	Jumlah Angkutan Umum Kab. Soppeng Tahun 2017-2019....	5
Tabel II.1.	Standar Waktu Pelayanan Kendaraan di Terminal.....	14
Tabel II.2.	Penentuan Ruang Parkir.....	16
Tabel II.3.	Asas dan Prinsip Pembangunan Yang Ekologis.....	27
Tabel II.4.	Hasil Analisa studi preseden.....	40
Tabel III.1.	Luas dan Pembagian Daerah Administrasi Kab. Soppeng....	47
Tabel III.2.	Perangkat Shading Yang Paling Umum.....	53
Tabel III.3.	Kebutuhan ruang terminal tipe B.....	61
Tabel III.4.	Analisis Besaran Ruang.....	65
Tabel V.1	Perubahan Ruang.....	97



# BAB I

## PENDAHULUAN

### A. Latar Belakang

Manusia ditakdirkan memiliki hasrat atau keinginan dalam memenuhi kebutuhan hidupnya. Kebutuhan manusia terdiri dari kebutuhan primer dan kebutuhan sekunder. Kebutuhan primer antara lain sandang, pangan, dan papan. Sedangkan kebutuhan sekunder yaitu kebutuhan akan kesehatan, pendidikan, rekreasi (jalan-jalan). Sebagaimana yang telah diketahui, jalan-jalan tentu memerlukan transportasi agar dapat sampai ke tempat tujuan, olehnya itu transportasi sangat berperan penting dalam kehidupan manusia.

Menurut Miro (2005) transportasi dapat diartikan usaha memindahkan, menggerakkan, mengangkut, atau mengalihkan suatu objek dari suatu tempat ke tempat lain, di mana di tempat lain ini objek tersebut lebih bermanfaat atau dapat berguna untuk tujuan-tujuan tertentu

Menurut Undang-Undang Republik Indonesia No. 22 tahun 2009 tentang lalu lintas dan angkutan jalan, Angkutan adalah perpindahan orang dan/atau barang dari satu tempat ke tempat lain dengan menggunakan Kendaraan di Ruang Lalu Lintas Jalan. Berdasarkan Undang-Undang No. 14 Tahun 1992 Tentang Lalu Lintas dan Angkutan Jalan, terminal merupakan prasarana transportasi jalan untuk barang serta mengatur kedatangan dan pemberangkatan kendaraan umum yang merupakan satu wujud simpul jaringan transportasi. Allah swt berfirman dalam QS al-Nahl/16:41-42

وَتَحْمِلُ أَثْقَالَكُمْ إِلَىٰ بَلَدٍ لَّمْ تَكُونُوا بَلِغِيهِ إِلَّا بِشِقِّ الْأَنْفُسِ إِنَّ رَبَّكُمْ لَرءُوفٌ

رَحِيمٌ ﴿٧﴾ وَالْحَيْلَ وَالْبِغَالَ وَالْحَمِيرَ لِتَرْكَبُوهَا وَزِينَةً وَيَخْلُقُ مَا لَا تَعْلَمُونَ ﴿٨﴾

Terjemahnya:

“dan ia memikul beban-bebanmu ke suatu negeri yang kamu tidak sanggup sampai kepadanya, melainkan dengan kesukaran-kesukaran (yang memayahkan) diri. Sesungguhnya Tuhanmu benar-benar Maha Pengasih lagi Maha Penyayang, dan (dia telah menciptakan) kuda, bagal dan keledai, agar kamu menungganginya dan (menjadikannya) perhiasan.

dan Allah menciptakan apa yang kamu tidak mengetahuinya.”  
(Kementerian Agama, RI: 2012)

Menurut data Badan Pusat Statistik (2017) mengatakan bahwa pertumbuhan dari pengguna kendaraan bus 0,89%, mobil penumpang 6,26%. Pertumbuhan rata-rata pertahun 2011-2015 untuk jumlah bus antar provinsi menurut provinsi mengalami peningkatan 2.65% (Sumber/ Source : Direktorat Angkutan Multimoda, Ditjen. Hubdat, Desember 2015/ Directorate of Multimoda Transport , Directorate General of Land Transportation, December 2015). Pada data menunjukkan bahwa pengguna kendaraan bus lebih kecil dari mobil penumpang. Menurut hasil penelitian yang telah diterbitkan dalam *Journal of Urban Health*, naik bus juga memberikan rasa lebih aman bagi pengendara sepeda dan pejalan kaki yang bepergian di sepanjang rute yang sama.

Maka dari itu keberadaan terminal sangat berperan penting sebagai prasarana transportasi jalan untuk barang serta mengatur kedatangan mobil dan bus. Pengertian dari terminal menurut Departemen Perhubungan (1996) adalah salah satu komponen dari sistem transportasi yang mempunyai fungsi utama sebagai tempat pemberhentian sementara kendaraan umum untuk menaikkan dan menurunkan penumpang dan barang hingga sampai ke tujuan akhir suatu perjalanan, juga sebagai tempat pengendalian, pengawasan, pengaturan dan pengoperasian sistem arus angkutan penumpang dan barang, disamping juga berfungsi untuk melancarkan arus angkutan penumpang atau barang. Solusi yang diberikan untuk memicu daya tarik pengguna terhadap pembangunan terminal yaitu:

Pertama, Penerapan konsep Arsitektur Ekologi, yaitu Menerapkan bangunan hemat energi (energi surya), bangunan ramah lingkungan, memperhitungkan kesehatan pengguna, dan konsep dasar berkelanjutan (aspek sosial, ekonomi, lingkungan). Secara umum, pengertian dari arsitektur ekologi adalah sebuah konsep terapan dalam bidang arsitektur untuk mendukung konsep berkelanjutan, yaitu konsep mempertahankan sumber daya alam agar bertahan lebih lama, yang dikaitkan dengan umur potensi vital sumber daya

alam dan lingkungan ekologis manusia, seperti sistem iklim planet, sistem pertanian, industri, kehutanan, dan tentu saja arsitektur.

Berdasarkan penelitian Bloomberg (2015) menyatakan bahwa Tingkat polusi udara di Indonesia berada pada peringkat ke-8 paling mematikan, dengan rata-rata kematian sebesar 50.000 jiwa. Prinsip-prinsip arsitektur ekologis yang diterapkan pada bangunan yaitu merespon iklim setempat, meminimalkan penggunaan energi, memanfaatkan material alami, serta menyediakan sumber energi, air, dan pembuangan limbah.

a. Merespon iklim setempat

Menurut Setyaningsih (2015), pemanfaatan vegetasi yang terdapat pada tapak merupakan upaya yang dapat dilakukan untuk merespon iklim setempat. Sebagai salah satu komponen dominan lansekap, vegetasi menjadi penting dalam membentuk lansekap ruang secara keseluruhan. Fungsi vegetasi, yaitu untuk menarik perhatian, membentuk iklim mikro, memberikan nilai estetika dan pembentuk ruang, melindungi atau membatasi, serta mengarahkan. Pemaksimalan RTH (Ruang Terbuka Hijau) ke dalam desain seperti taman dengan pohon-pohon yang besar dan lebat, sampai pengadaan pagar hijau yang selain sebagai penunjuk batas teritori suatu bangunan dengan area sekitarnya juga diharapkan dapat meminimalisir polusi dari dalam kawasan terminal keluar kawasan maupun mencegah polusi dari luar kawasan masuk ke dalam kawasan terminal.

FUNGSI DAN KRITERIA VEGETASI		
Fungsi	Kriteria	Contoh Vegetasi
Menarik perhatian	struktur estetika pohon rindang, besar, mahkota memanjang, daun padat atau transparan, semak berdaun, dan berbunga indah	
Membentuk iklim mikro	pohon struktur memanjang atau vertikal, bercabang jauh di atas tanah, massa daun lebat	
Memberikan nilai estetika dan pembentuk ruang	pohon dengan struktur vertikal, bulat, segitiga, oval, dan memanjang, menengah hingga besar, padat atau transparan, berbunga lebat atau indah, semak berbunga dan semak berdaun	
Melindungi atau membatasi	pohon terstruktur vertikal, memanjang, sedang, besar, daun transparan, padat, berbunga indah atau berdaun	
Mengarahkan	pohon terstruktur vertikal, bercabang tinggi atau tanpa cabang	

Gambar I.1 Fungsi dan Kriteria Vegetasi  
Sumber : Setyaningsih, 2015

b. Meminimalkan penggunaan energi

Setiap bangunan membutuhkan energi untuk dapat mendukung kegiatan yang terjadi di dalamnya. Bangunan dengan prinsip arsitektur ekologis harus dapat meminimalkan penggunaan energi, terlebih lagi jenis energi yang tidak dapat diperbaharui. Cara yang dapat dilakukan untuk meminimalkan penggunaan energi, yaitu dengan memaksimalkan pencahayaan alami, memaksimalkan penghawaan alami, serta menggunakan panel surya.

c. Memanfaatkan material lokal

Prinsip memanfaatkan material lokal dengan cara menggunakan material yang mudah didapat dari sekitar tapak, yang aman dan sehat bagi kesehatan, dan mengekspos penggunaan material lokal pada beberapa bagian bangunan (Utami, 2017). Produksi harus menggunakan energi sesedikit mungkin, sebisa mungkin untuk memperbaharui sumber daya alam yang digunakan untuk bahan bangunan, serta dalam proses produksi tidak boleh mencemari lingkungan.

d. Menyediakan sumber energi, air, dan pembuangan limbah

Bangunan harus dapat menyediakan sumber energi serta air untuk keberlangsungan kegiatan pengguna didalamnya. Selain itu, bangunan tersebut juga harus menyediakan tempat untuk pembuangan bahan bangunan dan limbah yang dihasilkan. Pemilihan sistem distribusi air bersih ini dengan menggunakan air PAM, air tanah, dan air hujan hasil penampungan yang telah diolah. Air PAM dan air tanah digunakan untuk kebutuhan air minum, sedangkan air hujan yang diolah kembali digunakan untuk kebutuhan sarana dan prasarana. Air buangan ada 3 golongan, yakni air kotor, air bekas pakai, dan air hujan. Air kotor yaitu air buangan yang berasal dari kamar mandi atau WC yang mengandung kotoran manusia. Air bekas pakai yaitu air buangan yang berasal dari alat-alat *plumbing* lainnya, seperti bak cuci tangan, bak dapur, dan sebagainya. Air hujan juga diolah dengan metode pemanenan air hujan, hal tersebut merupakan salah satu strategi untuk menghemat air. Selain itu air hujan yang tak cukup ditampung dapat meresap dan mengisi air tanah (Ratuanar, 2017). Sehingga solusi

desain yang akan ditawarkan yaitu adanya jaringan prasarana untuk memudahkan dalam pengoperasionalan bangunan dalam hal ini akan dibuat wadah penampungan air limbah dan tadah hujan untuk disaring dan diolah kembali menjadi air baku yang bisa dimanfaatkan untuk keperluan lain selain untuk di konsumsi.

- e. Menyediakan bangunan penunjang, seperti pusat oleh-oleh, restoran, mushallah dan lain-lain.

Menelusuri wilayah Sulawesi Selatan yaitu di Kabupaten Soppeng yang memiliki luas wilayah 1.500,00 km<sup>2</sup> dan berpenduduk sebanyak kurang lebih 223.826 jiwa (2010). Berdasarkan pada visi dan misi yang dijalankan oleh pemerintah daerah Kabupaten Soppeng mengatakan bahwa menata kepariwisataan dan transportasi publik yang baik dan nyaman, ini merupakan tekad dari pemerintah daerah untuk membangun wadah transportasi umum (<https://soppengkab.go.id/visi-dan-misi/>). Kabupaten Soppeng merupakan daerah yang cukup berkembang dalam segi ekonomi dan pariwisatanya serta memiliki mobilitas manusia yang cukup tinggi. Dengan meningkatnya aktivitas ekonomi dan perkembangan wilayah Kabupaten Soppeng tersebut maka kebutuhan masyarakat akan sarana transportasi angkutan juga semakin meningkat olehnya itu, pengadaan terminal diharapkan dapat menumbuhkan perekonomian di daerah tersebut sesuai dengan konsep kutub pertumbuhan (*growth pole concept*) Francois Perooux.

Tabel I.1 Jumlah Angkutan Umum Kabupaten Soppeng Tahun 2017-2019

No	Uraian	2017	2018	2019
1	Angkutan Desa	1050	994	1167
2	Soppeng - Wajo	20	20	20
3	Soppeng - Bone	20	10	9
4	Soppeng – Pare-pare	47	47	47
5	Soppeng – Polmas	2	2	5
6	Soppeng - Makassar	65	65	65
7	Soppeng - Palopo	15	15	15
<b>Total</b>		<b>1219</b>	<b>1153</b>	<b>1328</b>

Sumber: Dinas Perhubungan Kabupaten Soppeng Tahun 2019

Adanya kebijaksanaan pembangunan Terminal di Kabupaten Soppeng tentu saja menjadi salah satu acuan dalam perancangan Terminal ini, selain itu

alasan lainnya yaitu kondisi terminal yang kurang representatif sebagai prasarana angkutan umum, tidak adanya terminal yang memenuhi standar kelayakan menyebabkan sirkulasi angkutan umum yang tidak teratur, menyebabkan kerancuan bahkan kecelakaan, fasilitas yang ada kurang nyaman dan kurang efisien digunakan bagi pengguna jasa terminal (penumpang), serta banyaknya kios-kios kumuh dan tidak tertata.

Adanya terminal juga bisa mengembangkan tingkat sosial masyarakat yang diharapkan mampu menghilangkan sedikit demi sedikit adanya kesenjangan sosial, sebagaimana yang dimaksud oleh *The World Bank* (1996). Maka dari itu peneliti bermaksud untuk merencanakan Terminal Bus Tipe B dengan pendekatan Arsitektur Ekologi di Kabupaten Soppeng.

## **B. Rumusan Masalah**

Bagaimana menyusun acuan perancangan untuk mendesain Terminal Bus Tipe B Dengan Pendekatan Arsitektur Ekologi Di Kabupaten Soppeng ?

## **C. Tujuan dan Sasaran Pembahasan**

### **1. Tujuan Pembahasan**

Bertujuan untuk menyusun acuan perancangan untuk mendesain Terminal Bus Tipe B Dengan Pendekatan Arsitektur Ekologi Di Kabupaten Soppeng

### **2. Sasaran Pembahasan**

Sasaran pembahasan merujuk kepada penyusunan langkah-langkah pokok pikiran sebagai suatu landasan konseptual perancangan Terminal Bus Tipe B Dengan Pendekatan Arsitektur Ekologi Di Kabupaten Soppeng. Adapun langkah-langkah tersebut sebagai berikut :

- a. Tapak atau *site*
- b. Pemrograman ruang
- c. Penampilan / Pengolahan bentuk
- d. Pendukung dan kelengkapan bangunan/kawasan
- e. Pendekatan Perancangan / Aplikasi Tema Arsitektural

## **D. Lingkup dan Batasan Pembahasan**

### 1. Lingkup Pembahasan

Lingkup pembahasan menyangkut kajian ilmu arsitektur dan aplikasinya

### 2. Batasan Pembahasan

Ada beberapa hal yang membatasi dalam pembahasan agar lebih objektif, antara lain :

- a. Tinjauan Terminal Angkutan Darat, dengan batasan Terminal Angkutan Darat Tipe B (sesuai strategi pengembangan infrastruktur yang dijelaskan dalam RTRW Kab. Soppeng Tahun 2012-2032).
- b. Tinjauan mengenai jenis, jumlah dan besaran ruang fasilitas terminal, disesuaikan dengan kebutuhan hingga 10 tahun mendatang.
- c. Tinjauan mengenai teori sirkulasi dan parkir yang berhubungan dengan kebutuhan Terminal Angkutan Darat.
- d. Tinjauan terhadap fungsi dan pengguna terminal angkutan darat serta kegiatan yang berlangsung di dalamnya.

## **E. Metode Pembahasan**

Metode pembahasan mencakup dalam tahap pengumpulan data, yang diolah melalui analisis dan sintesis data yang kemudian diproses menjadi sebuah konsep perancangan yang terdiri dari:

### 1. Tahap Pengumpulan Data

- a. Pengumpulan data primer dilakukan dengan metode deskriptif kualitatif dengan menjelaskan latar belakang kebutuhan fasilitas terminal, data iklim setempat, dan identifikasi kondisi tapak yang menjadi lokasi perancangan
- b. Pengumpulan data sekunder diperoleh dari pembelajaran pustaka terkait fungsi terminal, studi komparasi fungsi sejenis, teori dan prinsip arsitektur ekologi

### 2. Tahap Analisis dan Sintesis

Tahap analisis dan sintesis dimulai dengan mengolah data secara sistematis dan menerapkan metode desain seperti metode pragmatis, tipologi, dan metafora yang disesuaikan dengan tiap kriteria desain



### 3. Konsep Perancangan

Konsep perancangan yang telah didapat lalu ditransformasikan ke dalam bentuk grafis dengan menggunakan metode eksplorasi desain sehingga dapat memperoleh gambar perancangan yang menerapkan pendekatan ekologi dalam desain Terminal Bus Tipe B

Ketiga metode tersebut kemudian digabungkan untuk dijadikan landasan dalam perancangan.

## **F. Sistematika Pembahasan**

Penyusunan acuan perancangan dibahas dengan sistematika pembahasan sebagai berikut :

### **BAB I PENDAHULUAN**

Pendahuluan merupakan pengenalan dan mengemukakan tentang latar belakang, rumusan masalah, tujuan dan sasaran pembahasan, lingkup pembahasan, metode pembahasan dan sistematika pembahasan.

### **BAB II TINJAUAN PUSTAKA**

Bab ini menjelaskan dan menguraikan studi literatur, studi banding serta analisisnya.

### **BAB III TINJAUAN KHUSUS**

Menguraikan tentang tinjauan lokasi perencanaan dan pendekatan penerapan desain, yakni tapak, pelaku, kegiatan dan prediksi kebutuhan serta ruang.

### **BAB IV KONSEP DESAIN**

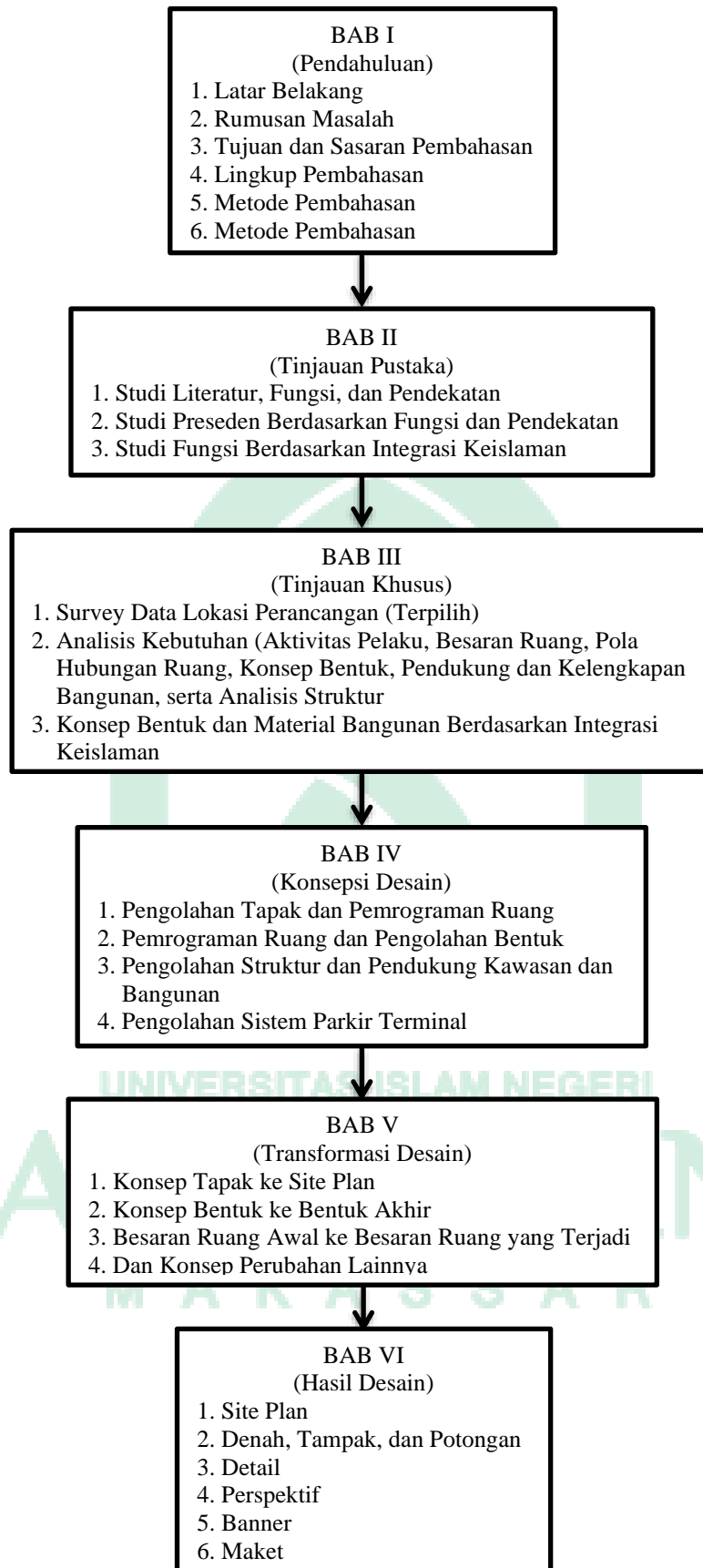
Memaparkan dan menguraikan tentang proses pendekatan desain berupa pendekatan konsep makro dan mikro.

### **BAB V TRANSFORMASI DESAIN**

Menguraikan ide-ide dan dasar konsep Perancangan Terminal Bus Tipe B dengan Pendekatan Arsitektur Ekologi di Kabupaten Soppeng

### **BAB VI HASIL DESAIN**

Pembahasan tentang pengaplikasian desain, merupakan kesimpulan dari seluruh proses desain yang meliputi tapak, bentuk, dokumentasi maket atau animasi video dan desain banner



Gambar I.1. Skema Sistematika Pembahasan  
Sumber : Analisis Penulisan 2019

## **BAB II**

### **TINJAUAN PUSTAKA**

#### **A. Definisi Judul**

Judul dari objek perencanaan dan perancangan adalah “Perancangan Terminal Bus Tipe B Dengan Pendekatan Arsitektur Ekologi di Kabupaten Soppeng” dengan demikian dapat diambil pengertian objek rancangan berdasarkan pengertian menurut penjabaran kata, yaitu :

##### **1. Perancangan**

Perancangan adalah usulan pokok yang mengubah sesuatu yang sudah ada menjadi sesuatu yang lebih baik, melalui tiga proses: mengidentifikasi masalah-masalah, mengidentifikasi metoda untuk pemecahan masalah, dan pelaksanaan pemecahan masalah. Dengan kata lain adalah pemograman, penyusunan rancangan, dan pelaksanaan rancangan (John Wade, 1997).

##### **2. Terminal Bus**

###### **a. Pengertian Terminal Bus**

- Menurut Keputusan Menteri Perhubungan No. 31 Tahun 1995, terminal bus penumpang adalah prasarana transportasi jalan untuk keperluan menurunkan dan menaikkan penumpang, perpindahan intra dan/atau antar moda transportasi serta mengatur kedatangan dan pemberangkatan kendaraan umum. Dari definisi tersebut, maka kawasan terminal pada saat ini digunakan oleh penumpang sebagai tempat keberangkatan dan kedatangan, selain itu digunakan sebagai tempat transit sementara untuk melanjutkan keberangkatan berikutnya.
- Terminal bus adalah prasarana untuk angkutan jalan raya guna untuk mengatur kedatangan pemberangkatan pangkalannya kendaraan umum serta memuat atau menurunkan penumpang atau barang

###### **b. Fungsi Terminal Bus**

Fungsi terminal menurut Dirjen Perhubungan Darat Bina Sistem Prasarana ditinjau dari beberapa unsur antara lain :

- Terminal bagi penumpang adalah untuk kenyamanan menunggu, kenyamanan perpindahan dari satu moda atau kendaraan lain, tempat fasilitas-fasilitas informasi dan fasilitas kendaraan pribadi.
- Terminal bagi pemerintah adalah segi perencanaan dan manajemen lalu lintas untuk menata lalu lintas dan angkutan serta menghindari kemacetan, sumber pemungutan retribusi dan sebagai pengendali kendaraan umum.
- Terminal bagi operator adalah untuk mengatur operasi bus, penyediaan fasilitas istirahat dan informasi bagi awak bus dan sebagai fasilitas pangkalan.
- Terminal bagi pengguna umum adalah untuk fasilitas yang mendukung dalam suatu terminal antara lain, toilet, loker tiket, pembelian, dll.

#### c. Klasifikasi Terminal Bus

##### 1) Terminal Bus Menurut Jenis Angkutan

Terminal penumpang, adalah prasarana transportasi jalan untuk keperluan menurunkan dan menaikkan penumpang, perpindahan intra dan/atau antar moda transportasi sderta mengukur kedatangan dan pemberangkatan kendaraan umum.

##### 2) Klasifikasi Terminal Menurut Peranannya

- Terminal Primer adalah terminal yang berfungsi melayani arus angkutan primer dalam skala
- Terminal Sekunder adalah terminal yang berfungsi melayani arus angkutan sekunder dalam skala lokal/kota

##### 3) Klasifikasi Terminal Menurut Trayek Jangkauan Operasional Moda Angkutan

- Terminal angkutan kota adalah merupakan titik temu dan titik sebar perjalanan dalam kota.
- Terminal angkutan antar kota adalah merupakan titik temu dan titik sebar perjalanan antar kota yang satu dengan kota yang lain.

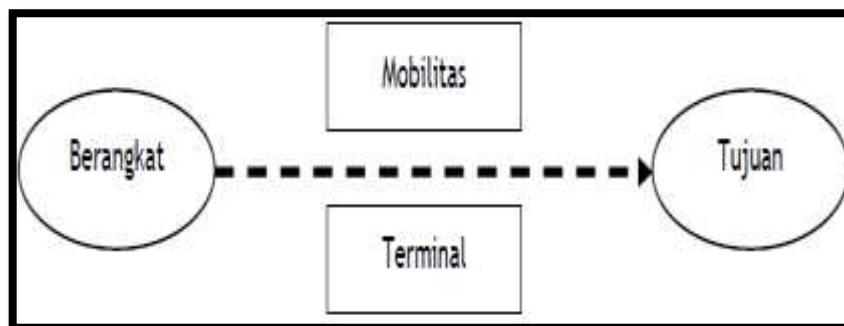
- Terminal gabungan adalah merupakan terminal yang melayani perpindahan perjalanan dalam kota ke perjalanan antar kota dan sebaliknya.

#### 4) Klasifikasi Terminal Berdasarkan Fungsi

Fungsi Terminal Menurut Surat Keputusan Bersama Tiga Menteri, 1981 :

- Terminal Utama (induk) yaitu terminal yang berfungsi melayani arus penumpang jarak jauh (regional) dengan volume tinggi. Terminal ini biasanya menampung 50-100 kendaraan perjam dengan luas kebutuhan ruang sebesar lebih kurang 10 Ha.
- Terminal Madya (menengah) yaitu terminal yang berfungsi melayani arus penumpang jarak sedang dengan volume sedang. Terminal ini biasanya menampung 25-50 kendaraan perjam dengan luas kebutuhan ruang sebesar  $\pm 5$  Ha.
- Terminal Cabang (sub) yaitu terminal yang berfungsi melayani angkutan penumpang jarak pendek dengan volume kecil. Terminal ini menampung  $< 25$  kendaraan perjam dengan luas kebutuhan ruang sebesar lebih kurang 2,5 Ha.
- Terminal Khusus yaitu terminal yang khusus melayani arus angkutan tertentu, seperti depot minyak Pertamina, dll.

Dari penjelasan diatas dapat disimpulkan bahwa terminal merupakan tempat pemberhentian maupun pemberangkatan jasa angkutan baik barang maupun penumpang. Dan merupakan sarana transportasi darat untuk menunjang mobilitas pengguna jasa transportasi darat.



Gambar II.1 Diagram Definisi Terminal  
Sumber : Kajian teori,2011

### 3. Arsitektur Ekologi

- Arsitektur

Auguste Perret menyatakan bahwa arsitektur adalah seni untuk mengorganisasikan ruang.

- Ekologi

Didefinisikan sebagai ilmu yang mempelajari tentang hubungan timbal balik antara makhluk hidup dan lingkungannya (Frick Heinz, Dasar-dasar Ekoarsitektur, 1998).

- Arsitektur Ekologi

Keselarasan antara bangunan dengan alam sekitarnya, mulai dari atmosfer, biosfer, lithosfer serta komunitas. Unsur-unsur ini berjalan harmonis menghasilkan kenyamanan, keamanan, keindahan serta ketertarikan

### B. Tinjauan Terhadap Terminal Bus Type B

Terminal penumpang Tipe B, yaitu yang berfungsi melayani kendaraan Bus untuk Angkutan antar Kota Dalam Propinsi (AKDP), Angkutan Kota (AK) serta Angkutan Pedesaan (ADES). Menurut pegawai Dinas Perhubungan Kabupaten Soppeng, Andi Muhammad Anto, mengatakan bahwa terminal di Kabupaten Soppeng hanya maksimal di tipe B saja, dikarenakan oleh dua factor, yaitu lahan yang sangat minim, dan juga letak Kabupaten Soppeng bukan merupakan jalan poros untuk semua kabupaten. Jadi untuk perancangan ini, penulis akan merencanakan Terminal Bus Tipe B.

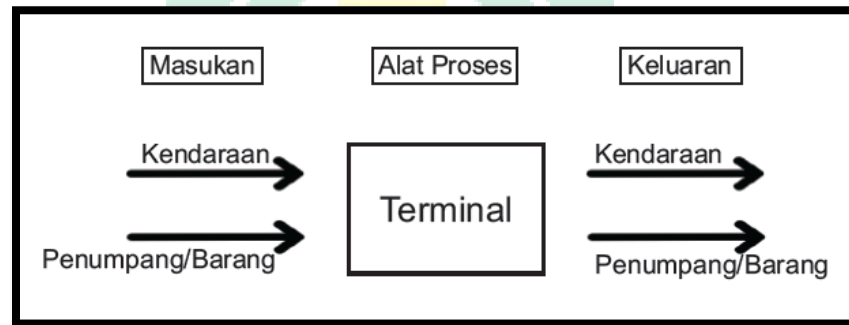
#### 1. Persyaratan Lokasi Terminal Tipe B.

- a. Terletak di Kotamadya atau Kabupaten dan dalam jaringan trayek angkutan kota dalam propinsi.
- b. Terletak di jalan arteri atau kolektor dengan kelas jalan sekurang-kurangnya kelas IIIB.
- c. Jarak antara dua terminal penumpang tipe B atau dengan terminal tipe A, sekurang-kurangnya 15 km di Pulau Jawa, 30 km di pulau lainnya.
- d. Tersedia luas lahan sekurang-kurangnya 3 Ha untuk terminal di Pulau Jawa dan Sumatera, dan 2 Ha di pulau lainnya.

e. Mempunyai jalan akses masuk atau jalan keluar ke dan dari terminal, sekurang-kurangnya berjarak 50 meter di Pulau Jawa dan 30 meter di pulau lainnya.

## 2. Sistem Sirkulasi di Dalam Terminal

Morlok (1978) menyatakan bahwa terminal dapat dianggap sebagai alat untuk memproses muatan dan penumpang dan lain-lain dari sistem transportasi yang akan mengangkut lalu lintas. Dalam proses tersebut, terminal melakukan berbagai fungsi seperti memuat penumpang atau barang ke dalam kendaraan dan sebagainya. Proses ini memerlukan prosedur untuk mengatur operasi dan untuk menjamin bahwa semua fungsi dilakukan dengan cara yang sesuai dan urutan yang benar.



Gambar II.2 Bagan Proses di Dalam Terminal  
Sumber : Morlok,1984

Kendaraan di dalam terminal diharuskan dapat bergerak agar tidak menimbulkan kemacetan di dalam terminal. Sistem sirkulasi kendaraan di dalam terminal ditentukan berdasarkan :

### a. Frekuensi pelayanan

Frekuensi pelayanan adalah banyaknya angkutan umum per satuan waktu, yang besarnya dinyatakan dalam kendaraan per jam atau kendaraan per hari (Panduan Pengumpulan Data Angkutan Umum Perkotaan Dirjen Perhubungan Darat, 2001).

### b. Kapasitas terminal

Kapasitas terminal adalah besarnya volume tingkat kedatangan rata-rata kendaraan per satuan waktu semua lajur bus di dalam terminal. Harga kapasitas diperoleh dengan cara menjumlahkan volume atau tingkat kedatangan semua lajur bus yang ada di dalam terminal.

c. Waktu antara (*headway*) dan waktu pelayanan

Waktu antara (*headway*) merupakan waktu antara keberangkatan satu kendaraan dengan kendaraan di belakangnya pada suatu titik tertentu (terminal). Selama *headway* lebih besar dari waktu pelayanan, seluruh satuan lalu lintas akan dapat dilayani. Standar waktu pelayanan kendaraan dan penumpang di terminal dapat dilihat pada Tabel berikut :

Tabel II.1 Standar Waktu Pelayanan Kendaraan di Terminal

No	Kegiatan	Waktu Rata-Rata
1	Waktu pelayanan bus di gerbang	10-20 menit/bus
2	Waktu minimum untuk semua proses di Terminal	
	a. Keberangkatan	15.37 menit
	b. Kedatangan	3.25 menit

Sumber : Morlok (1991)

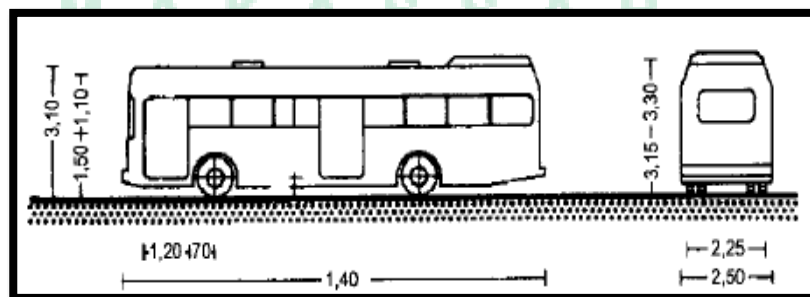
d. Waktu tunggu

Waktu tunggu merupakan waktu yang dibutuhkan penumpang untuk menunggu angkutan umum sampai mendapatkan angkutan umum.

e. Pola parkir

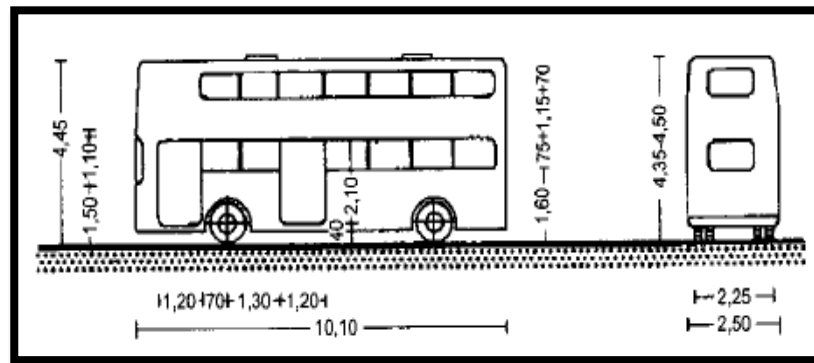
Pola parkir dapat dibedakan atas 2 (dua), yaitu pola parkir paralel dan pola parkir menyudut. Pola parkir paralel adalah tata penyusunan kendaraan dalam suatu garis paralel terhadap *curb* sehingga bagian belakang suatu kendaraan bertemu dengan bagian muka kendaraan belakangnya. Sedangkan pola parkir menyudut merupakan suatu bentuk penyusunan kendaraan sehingga bagian memanjang kendaraan membentuk sudut terhadap *curb* (Johnravolta, 2011).

1) Dimensi Kendaraan

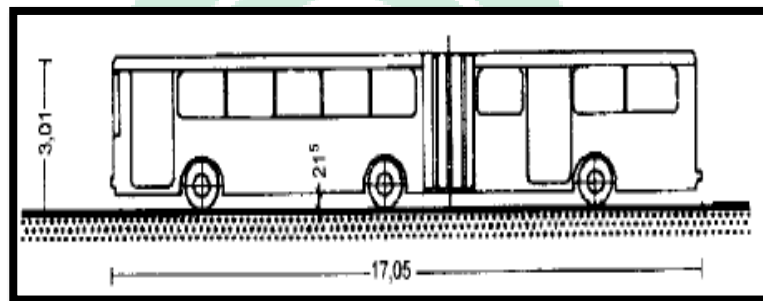


Gambar II.3 Dimensi Kendaraan Umum dan Bus Biasa  
Sumber : Data Arsitek Jilid 2



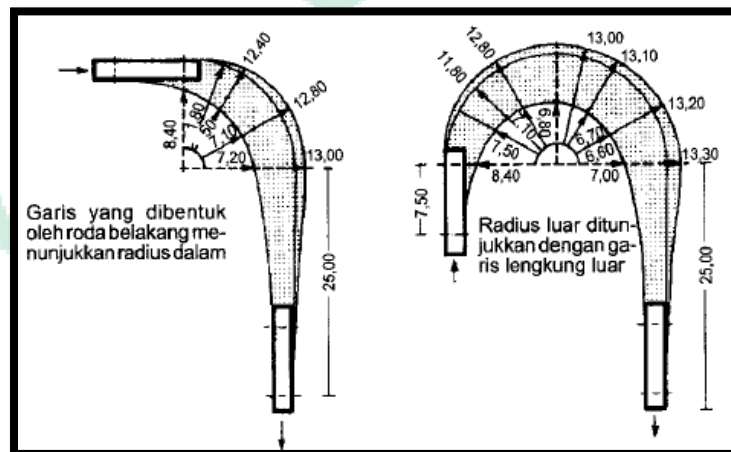


Gambar II.4 Dimensi Bus Tingkat  
Sumber : Data Arsitek Jilid 2

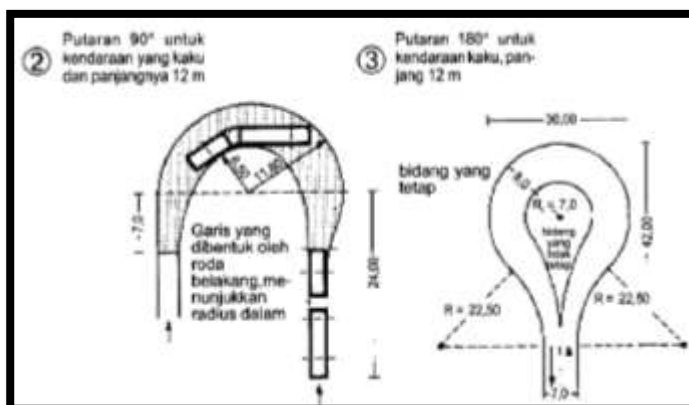


Gambar II.5 Dimensi Bus Gandeng  
Sumber : Data Arsitek Jilid 2

2) Standard dimensi jalur kendaraan



Gambar II.6 Dimensi Bentuk Putaran Angkutan Umum  
Sumber : Data Arsitek Jilid 2



Gambar II.7 Dimensi Bentuk Putaran Kendaraan Kaku (12 m)  
Sumber : Data Arsitek Jilid 2

### 3) Klasifikasi Area Parkir

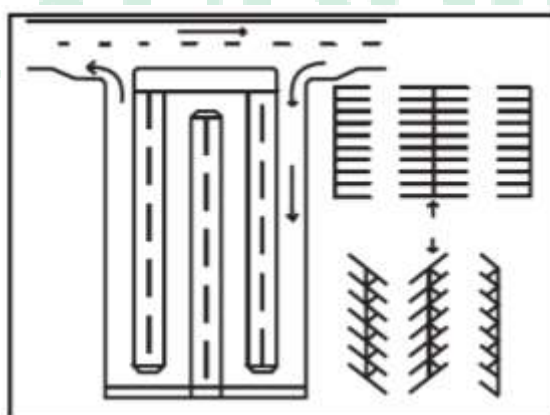
Tabel II.2 Penentuan Ruang Parkir

Jenis Kendaraan	Ukuran Ruang Parkir
Mobil Penumpang	300 cm x 500 cm
Sepeda Motor	75 cm x 200 cm
Bus	350 cm x 1250 cm

Sumber : Departemen Perhubungan Darat, 1998

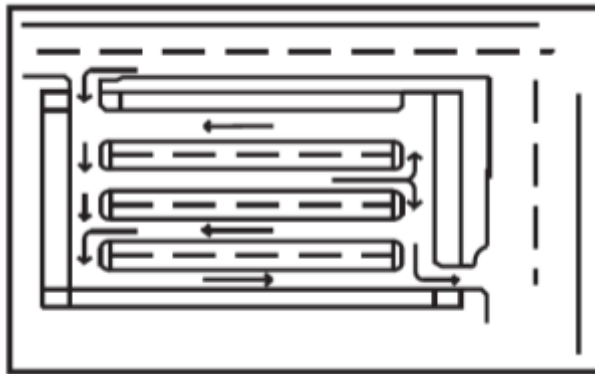
Menurut Munawar (2004), dalam bukunya Manajemen Lalu Lintas Perkotaan, tata letak area parkir kendaraan dapat dibuat bervariasi, tergantung pada ketersediaan bentuk dan ukuran tempat serta jumlah dan letak pintu masuk dan keluar. Tata letak area parkir dapat digolongkan menjadi empat, yaitu sebagai berikut :

- Pintu masuk dan keluar terpisah dan terletak pada satu ruas jalan



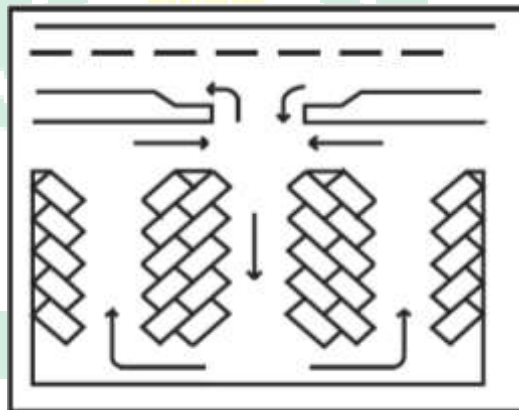
Gambar II.8 Tata Letak Pelataran Parkir Pintu Terpisah 1  
Sumber : Buku Pedoman Perencanaan dan Pengoperasian Fasilitas Parkir Halaman 96

b) Pintu masuk dan keluar terpisah dan tidak terletak pada satu ruas



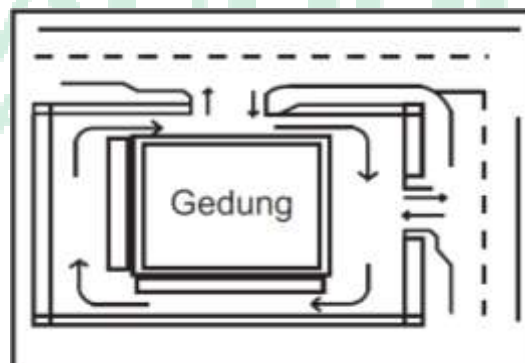
Gambar II.9 Tata Letak Pelataran Parkir Pintu Terpisah 2  
Sumber : Buku Pedoman Perencanaan dan Pengoperasian Fasilitas Parkir  
Halaman 96

c) Pintu masuk dan keluar terletak pada satu ruas jalan



Gambar II.10. Tata Letak Pelataran Parkir Pintu Tunggal  
Sumber : Buku Pedoman Perencanaan dan Pengoperasian Fasilitas Parkir  
Halaman 96

d) Pintu masuk dan keluar yang menjadi satu letak pada ruas yang berbeda



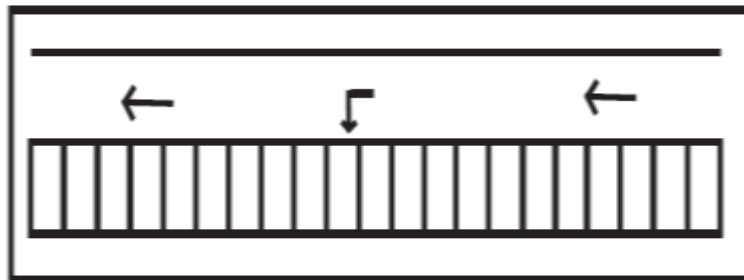
Gambar II.11. Tata Letak Pelataran Parkir dengan dua Pintu  
Sumber : Buku Pedoman Perencanaan dan Pengoperasian Fasilitas Parkir  
Halaman 96

- Pola parkir mobil penumpang

Pola parkir ini diterapkan ketika ketersediaan ruang sempit

- a. Membentuk sudut  $90^0$

Pola parkir yang membentuk sudut  $90^0$  ini mempunyai daya tampung yang lebih banyak dibandingkan dengan pola parkir paralel, akan tetapi kemudahan dan kenyamanan pengemudi untuk masuk dan keluar dari ruangan parkir lebih sedikit jika dibandingkan dengan pola parkir dibawah sudut  $90^0$ .

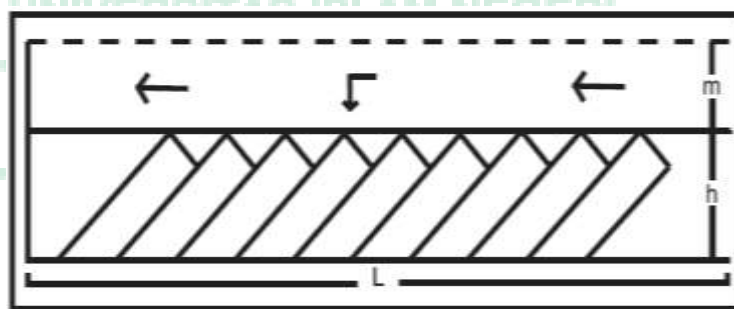


Gambar II.12. Pola Parkir Tegak Lurus

Sumber : Buku Pedoman Perencanaan dan Pengoperasian Fasilitas Parkir Halaman 85

- b. Membentuk sudut  $30^0, 45^0$ , dan  $60^0$

Pola parkir yang membentuk sudut ini, mempunyai lebih banyak daya tampung dibandingkan dengan pola parkir paralel, dan memiliki kemudahan dan kenyamanan untuk masuk dan keluar dari ruangan parkir lebih banyak daripada pola parkir sudut  $90^0$ .



Gambar II.13. Pola Parkir Sudut

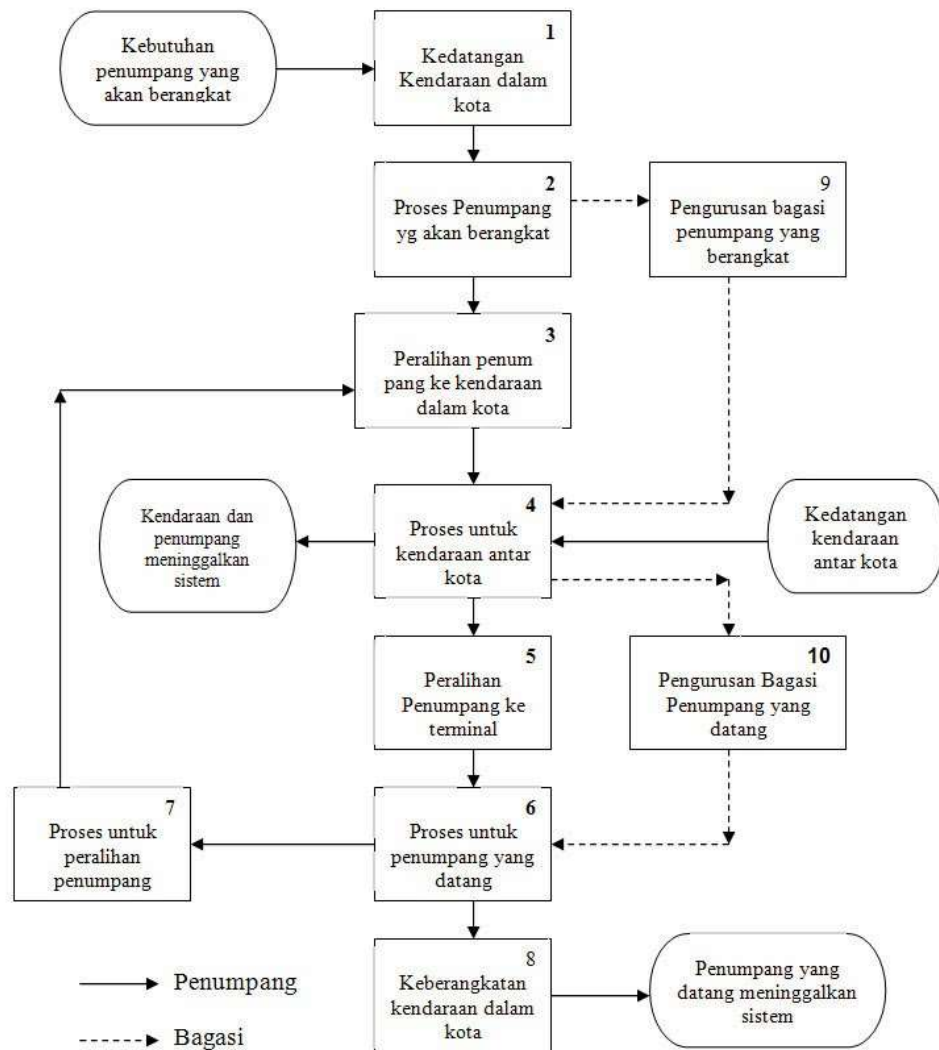
Sumber : Buku Pedoman Perencanaan dan Pengoperasian Fasilitas Parkir Halaman 85

- f. Sirkulasi arus lalu lintas

Sistem sirkulasi kendaraan di dalam terminal ditentukan berdasarkan jumlah dan arah perjalanan, besarnya frekuensi perjalanan dan lama

waktu yang dibutuhkan untuk turun/naik penumpang serta pemisahan jalur kendaraan dalam kota dengan jalur kendaraan antar kota (Johnravolta, 2011).

Untuk mengetahui sistem kegiatan di dalam terminal maka perlu mengetahui alur kegiatan di dalamnya. Hal tersebut dapat mudah diketahui melalui bagan, atau grafik yang menjelaskan secara sederhana proses kegiatan. Pusat kegiatan tersebut semua berfokus pada terminal. Di dalam alur kegiatan yang telah dijelaskan melalui bagan sederhana diatas, ternyata terdapat alur kegiatan secara spesifik. Hal ini dikemukakan oleh Morlok, (1978). Berikut merupakan kegiatan di dalam terminal:



Gambar II.14 Bagan Proses Arus Untuk Kegiatan Di dalam Terminal  
 Sumber : Morlok,1991

g. Fasilitas-fasilitas pelayanan

Fasilitas-fasilitas yang ada di dalam suatu terminal harus memenuhi syarat sebagai fasilitas terminal penumpang berdasarkan standar untuk tipe terminal menurut Keputusan Menteri Perhubungan Nomor 31 Tahun 1995.

1. Fasilitas Terminal Bus

Identifikasi Kebutuhan

a. Kebutuhan Rancang Bangunan Terminal Bus

Pembuatan rancang bangun sebagaimana keputusan Menteri Perhubungan No 3 Tahun 1995 antara lain :

- Fasilitas terminal berupa fasilitas utama dan penunjang
- Batas antara daerah lingkungan kerja terminal dengan lokasi lain di luar terminal
- Pemisahan antara lalu lintas kendaraan dan pergerakan orang di dalam terminal
- Pemisahan jalur lalu lintas kendaraan di dalam terminal
- Pemisahan jalur lalu lintas di dalam terminal dan di daerah pengawasan terminal.

b. Fasilitas Utama Terminal

Fasilitas utama terminal adalah fasilitas yang mutlak harus disediakan (ada) di dalam pembangunan terminal.

1) Jalur pemberangkatan kendaraan umum

Merupakan pelataran di dalam terminal penumpang yang disediakan bagi kendaraan umum untuk menaikkan penumpang

2) Jalur kedatangan kendaraan umum

Pelataran di dalam terminal penumpang yang disediakan bagi kendaraan umum untuk menurunkan penumpang

3) Tempat tunggu kendaraan umum

Pelataran di dalam terminal penumpang yang disediakan bagi kendaraan umum untuk menunggu dan siap menuju jalur pemberangkatan

4) Kantor terminal

Kantor berada di dalam wilayah terminal, ruangnya biasa dihubungkan dengan menara pengawas yang berfungsi sebagai area pengawas bagi pergerakan kendaraan dan penumpang

5) Tempat tunggu penumpang dan pengantar

Area berupa ruang tunggu di dalam terminal penumpang yang disediakan bagi penumpang yang akan melakukan perjalanan

6) Jalur lintasan

Jalur lintasan, dengan kata lain merupakan jalur dan jalan yang dilewati oleh kendaraan dalam proses membawa penumpang keluar atau masuk ke dalam terminal

7) Loket penjualan karcis

Loket disediakan agar dapat melayani penjualan tiket berdasarkan jurusan yang disediakan oleh terminal

8) Tempat istirahat sementara kendaraan (Area Parkir)

Area ini bisa digunakan bagi supir untuk mengistirahatkan mesin mobil sambil mengecek dan memperbaiki kendaraannya

9) Gudang atau lapangan penumpukan barang

Bangunan dan/atau pelataran di dalam terminal yang disediakan untuk menempatkan barang yang bersifat sementara

10) Rambu-rambu

Rambu-rambu dan papan informasi yang sekurang-kurangnya memuat petunjuk jurusan, tarif dan jadwal pemberangkatan.

11) Fasilitas penunjang terminal

Fasilitas ini merupakan fasilitas yang digunakan untuk membantu mendukung kegiatan pelaku kegiatan di dalam terminal.

Fasilitas penunjang terdiri dari :

- Kamar kecil/toilet
- Musholla
- Kios/kantin
- Ruang informasi dan pengaduan

- Tempat penitipan barang
- Taman
- Telepon umum, dan lain sebagainya (Warpani, 2002 : 73)

#### h. Indikator Terminal Bus

Indikator terminal bus menjelaskan lebih mendalam mengenai terminal segi kriteria-kriteria yang mempengaruhi kualitas terminal.

##### 1. Keamanan

Kriteria ini akan menilai sistem keamanan dari fasilitas transportasi di suatu terminal penumpang dan meningkatkan pelayanan transportasi penumpang.

##### 2. Pemeliharaan

Kriteria ini akan menilai pemeliharaan pihak terkait dalam mempertahankan infrastruktur dan pelayanan di terminal penumpang.

##### 3. Manajemen

Kriteria ini akan menilai bagaimana manajemen operasional terminal penumpang dapat mendorong manajemen yang lebih baik, sehingga sistem operasional terminal penumpang dapat lebih baik.

##### 4. Aksesibilitas

Kriteria ini menilai bagaimana suatu terminal penumpang dapat meningkatkan akses pelayanan bagi penumpang.

##### 5. Sistem Keterhubungan

Kriteria ini akan menilai bagaimana suatu terminal penumpang memiliki keterhubungan dengan terminal penumpang lainnya.

##### 6. *Reliability*

Kriteria ini menilai bagaimana pemaduan transportasi terminal penumpang dapat meningkatkan waktu tiap moda dan atau mengurangi waktu tempuh perjalanan. Fungsi terminal penumpang menurut Morlok, 2005 adalah:



- Memuat penumpang ke atas kendaraan transportasi dan menurunkannya.
- Memindahkan dari satu kendaraan ke kendaraan lainnya.
- Menampung penumpang dari waktu tiba dan sampai waktu berangkat, seperti menyediakan kenyamanan penumpang.

i. Kegiatan di Dalam Terminal

1. Kegiatan Pengunjung.

a) Kegiatan penumpang

- Pelaku melakukan kegiatan menuju keluar kota maupun ke dalam kota.
- Pelaku datang dari luar kota dan melanjutkan ke kota lain atau ke desa lain (transit)
- Kegiatan sampingan: membeli tiket, makan, minum, sholat, ke toilet, membeli Koran/majalah, dll.

b) Kegiatan Pengantar atau Penjemput

- Pelaku kegiatan menemani penumpang dalam melakukan perjalanan.
- Pelaku kegiatan membawa mobil pribadi atau motor dengan melakukan kegiatan. Detail kegiatan dapat dilihat pada kegiatan; datang-parkir-menunggu-pulang.

2. Kegiatan Pengelola

a) Perencanaan Operasional

Kegiatan perencanaan operasional terminal sebagaimana dimaksud meliputi:

- Penataan pelataran terminal menurut rute atau jurusan
- Penataan fasilitas penumpang
- Penataan fasilitas penunjang terminal
- Penataan arus lalu lintas di daerah pengawasan terminal
- Penyajian daftar rute perjalanan dan tarif angkutan
- Penyusunan jadwal perjalanan berdasarkan kartu pengawasan
- Pengaturan jadwal petugas di terminal
- Evaluasi sistem pengoperasian terminal.

- b) Kegiatan Pelaksanaan Operasional
- Pengaturan tempat tunggu dan arus kendaraan umum di dalam terminal
  - Pemeriksaan kartu pengawas dan jadwal perjalanan
  - Pengaturan kedatangan dan pemberangkatan kendaraan menurut jadwal yang telah ditetapkan
  - Pemungutan jasa pelayanan terminal penumpang
  - Pemberitahuan tentang keberangkatan dan kedatangan kendaraan umum kepada penumpang
  - Pengaturan arus lalu lintas di daerah pengawasan terminal
  - Pencatatan dan pelaporan pelanggaran
  - Pencatatan jumlah kendaraan dan penumpang yang datang dan berangkat, dengan menggunakan formulir sebagaimana.
- c) Kegiatan Pengawasan Operasional Terminal :
- Tarif angkutan
  - Kelayakan jalan kendaraan yang dioperasikan kapasitas muatan yang diizinkan
  - Pelayanan yang diberikan oleh penyedia jasa angkutan
  - Pemanfaatan terminal serta fasilitas penunjang sesuai dengan peruntukannya.

### **C. Tinjauan Terhadap Pendekatan Arsitektur Ekologi**

a) Pengertian Arsitektur Ekologi

Ekologi berasal dari bahasa Yunani '*oikos*' dan '*logos*'. *Oikos* berarti rumah tangga atau cara bertempat tinggal, dan *logos* berarti ilmu atau bersifat ilmiah sehingga secara harfiah ekologi berarti ilmu tentang rumah tangga makhluk hidup (Kristanto dan Philip, 2002). Ekologi didefinisikan sebagai ilmu yang mempelajari tentang hubungan timbal balik antara makhluk hidup dengan lingkungan di sekitarnya. Arsitektur berkelanjutan yang ekologis dapat dikenali dengan cara sebagai berikut :

- Tidak menghabiskan bahan lebih cepat daripada tumbuhnya kembali bahan tersebut oleh alam.

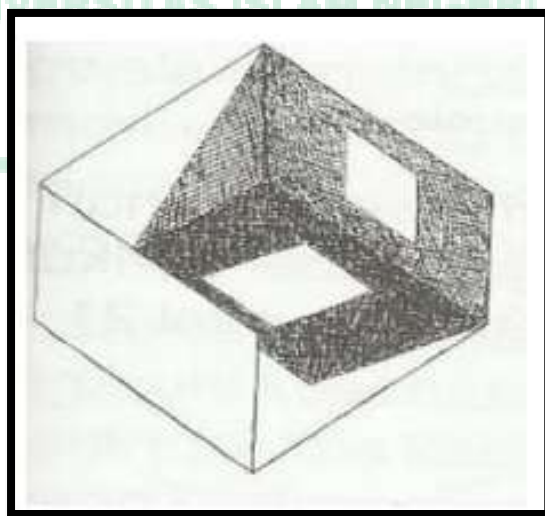
- Menggunakan energi terbarukan secara optimal.
- Menghasilkan sampah yang dapat dimanfaatkan sebagai sumber bahan baru.

Arsitektur ekologis mencerminkan adanya perhatian terhadap lingkungan alam dan sumber alam yang terbatas. Secara umum, arsitektur ekologis dapat diartikan sebagai penciptaan lingkungan yang lebih sedikit mengonsumsi dan lebih banyak menghasilkan kekayaan alam.

Menurut (Yeang, 2006), pendekatan ekologi dalam arsitektur didefinisikan dengan *Ecological design is bioclimatic design, design with the climate of the locality, and low energy design*. Dengan demikian terdapat integrasi antara kondisi ekologi lokal, iklim mikro dan makro, kondisi tapak, program bangunan atau kawasan, konsep, dan sistem yang tanggap terhadap iklim, serta penggunaan energi yang rendah.

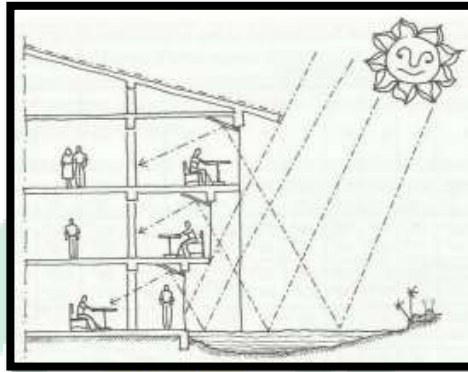
Integrasi dapat dilakukan pada tiga tingkatan:

- Integrasi fisik dan karakter fisik ekologi setempat (tanah, topografi, air tanah, vegetasi, iklim, dsb.)
- Integrasi sistem-sistem dengan proses alam (cara penggunaan air, pengolahan dan pembuangan limbah cair, sistem pembuangan dari bangunan, pelepasan panas dari bangunan, dsb.)
- Integrasi penggunaan sumber daya yang mencakup penggunaan sumber daya alam yang berkelanjutan



Gambar II.15. Pencahayaan jendela  
Sumber : Frick dan Mulyani (2006)

Bagian ruang yang tersinari dan yang dalam keadaan gelap akan menentukan nilai psikis yang berhubungan dengan ruang (misalnya dengan perabot, lukisan, dan hiasan lainnya). Cahaya matahari memberi kesan vital dalam ruang, terutama jika cahaya tersebut masuk dari jendela yang orientasinya ke timur.



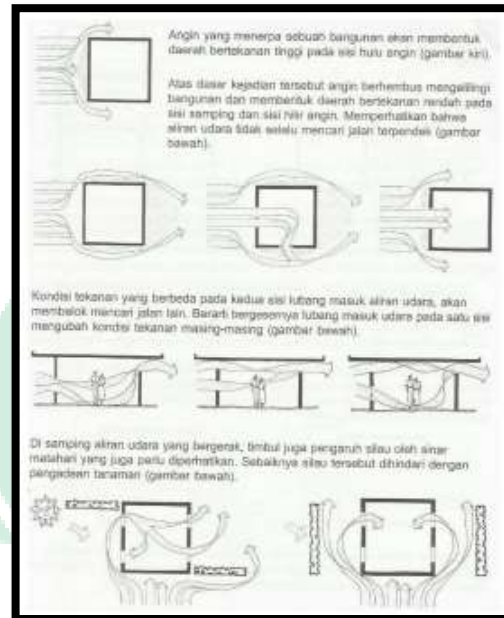
Gambar II.16. Pencahayaan alami  
Sumber : Frick dan Mulyani (2006)

Kenyamanan dan kreativitas dapat juga dipengaruhi oleh warna seperti dapat dipelajari pada alam sekitar dengan warna bunga. Oleh karena itu, warna adalah salah satu cara untuk mempengaruhi ciri khas suatu ruang atau gedung. Masing-masing warna memiliki tiga ciri khusus, yaitu sifat warna, sifat cahaya (intensitas cahaya yang direfleksi), dan kejenuhan warna (intensitas sifat warna). Makin jenuh dan kurang bercahaya suatu warna, akan makin bergairah. Sebaliknya, hawa nafsu dapat diingatkan dengan penambahan cahaya.



Gambar II.17. Sinar Matahari  
Sumber : Frick dan Mulyani (2006)

Angin dan pengudaraan ruangan secara terus-menerus mempersejuk iklim ruangan. Udara yang bergerak menghasilkan penyegaran terbaik karena dengan penyegaran tersebut terjadi proses penguapan yang menurunkan suhu pada kulit manusia.



Gambar II.18. Pergerakan Angin Dalam Ruang  
Sumber : Reed dan Robert (1995)

## b) Unsur-Unsur Pokok Arsitektur Ekologis

### a. Udara (angin)

Udara merupakan campuran berbagai gas (nitrogen, oksigen, hidrogen, dll.) yang tidak berwarna dan tidak berbau yang dihirup oleh manusia ketika bernapas. Udara memiliki hubungan yang erat dengan kehidupan manusia. Jika kualitas udara tercemar, maka akan mengganggu sistem pernapasan dan kualitas hidup manusia.

### b. Air

Air merupakan elemen yang mendukung keberlangsungan hidup manusia. Air digunakan untuk menunjang kegiatan dan aktivitas sehari-hari yang dilakukan oleh manusia, seperti minum, mandi, mencuci, dll. Namun demikian air juga menjadi penting bagi keberlangsungan hidup organisme lain yang berada di alam seperti tumbuh-tumbuhan dan hewan

c. Tanah (bumi)

Tanah (bumi) merupakan asal dari seluruh sumber bahan baku yang menunjang keberlangsungan hidup dari seluruh makhluk hidup.

d. Api (energi)

Energi merupakan elemen yang melambangkan kekuatan yang diperlukan manusia dalam melaksanakan aktivitasnya. Setiap kegiatan yang dilakukan oleh manusia membutuhkan energi, seperti halnya manusia membutuhkan energi untuk memproduksi makanan dan peralatan

c) Asas Pembangunan Arsitektur Ekologis

Tabel II.3. Asas dan Prinsip Pembangunan Berkelanjutan yang Ekologis

	Asas 1	- Menggunakan bahan baku alam tidak lebih cepat daripada alam mampu membentuk penggantinya.
	Prinsip-Prinsip	- Meminimalkan Penggunaan Bahan Baku. - Mengutamakan penggunaan bahan terbarukan dan bahan yang dapat digunakan kembali. - Meningkatkan efisiensi – membuat lebih banyak dengan bahan, energi, dan sebagainya lebih sedikit.
2	Asas 2	- Menciptakan sistem yang menggunakan sebanyak mungkin energi terbarukan.
	Prinsip-Prinsip	- Menggunakan energi surya. - Menggunakan energi dalam tahap banyak yang kecil dan bukan dalam tahap besar yang sedikit. - Meminimalkan pemborosan.
3	Asas 3	- Mengizinkan hasil sambilan (potongan, sampah, dsb.) saja yang dapat dimakan atau yang merupakan bahan mentah untuk produksi bahan lain.
	Prinsip-	- Meniadakan pencemaran.

	Prinsip	<ul style="list-style-type: none"> <li>- Menggunakan bahan organik yang dapat dikomposkan.</li> <li>- Menggunakan kembali, mengolah kembali bahan-bahan yang digunakan.</li> </ul>
4	Asas 4	<ul style="list-style-type: none"> <li>- Meningkatkan penyesuaian fungsional dan keanekaragaman biologis.</li> </ul>
	Prinsip-Prinsip	<ul style="list-style-type: none"> <li>- Memperhatikan peredaran, rantai bahan, dan prinsip pencegahan.</li> <li>- Menyediakan bahan dengan rantai bahan yang pendek dan bahan yang mengalami perubahan transformasi yang sederhana.</li> <li>- Melestarikan dan meningkatkan keanekaragaman biologis.</li> </ul>

Sumber : Frick, H. (2007). Dasar-dasar Arsitektur Ekologis. Yogyakarta: Kanisius. Halaman 125.

#### d) Konsep Ekologis Dalam Arsitektur

Konsep ekologis merupakan konsep penataan lingkungan dengan memanfaatkan potensi atau Sumber Daya Alam dan penggunaan teknologi berdasarkan manajemen etis yang ramah lingkungan.

Pola perencanaan dan perancangan Arsitektur Ekologis (Eko-Arsitektur) adalah sebagai berikut:

- 1) Elemen-elemen arsitektur mampu seoptimal mungkin memberikan perlindungan terhadap sinar panas, angin dan hujan.
- 2) Intensitas energi yang terkandung dalam material yang digunakan saat pembangunan harus seminimal mungkin, dengan cara-cara:
  - a) Perhatian pada iklim setempat Substitusi, minimalisasi dan optimasi
  - b) sumber energi yang tidak dapat diperbaharui
  - c) Penggunaan bahan bangunan yang dapat dibudidayakan dan menghemat energi
  - d) Pembentukan siklus yang utuh antara penyediaan dan pembuangan bahan bangunan, energi, atau limbah dihindari sejauh mungkin
  - e) Penggunaan teknologi tepat guna yang manusiawi.

Hasil *World Sustainable Building Conference* di Tokyo pada tahun 2005 yang dituangkan dalam *Tokyo Declaration* dikutip dari makalah seminar Kementerian Pekerjaan Umum (2006), menghasilkan beberapa kesepakatan untuk arahan pembangunan yang memerhatikan lingkungan, diantaranya menyebutkan konsentrasi program yang diarahkan pada:

- 1) Pengaruh bangunan gedung dan permukiman dalam penggunaan sumberdaya, degradasi lingkungan global dan perubahan iklim global.
- 2) Langkah konkrit menghadapi isu *sustainability*.
- 3) Sepakat melaksanakan harmoni, simbiosis dan kerjasama.
- 4) Promosi spirit *Kyoto Protocol*.
- 5) Penerapan prinsip-prinsip *Sustainable Building*.
- 6) Kondisi lokal dan kerjasama internasional.
- 7) Pendidikan dan pelatihan secara berkesinambungan serta partisipasi dan kerjasama.

e) Cakupan dan Sifat Arsitektur Ekologis

Arsitektur ekologis bersifat holistik (berkeseluruhan). Arsitektur ekologis mengandung bagian-bagian dari arsitektur biologis (arsitektur kemanusiaan yang memerhatikan kesehatan penghuni), arsitektur alternatif, arsitektur matahari (berkaitan dengan pemanfaatan dan pengolahan energi surya), arsitektur *bionic* (teknik sipil dan konstruksi yang memerhatikan pembangunan alam), serta pembangunan berkelanjutan.

Sifat arsitektur ekologis yang holistik (berkeseluruhan) secara garis besar adalah sebagai berikut :

- a. Holistik : berhubungan dengan sistem keseluruhan, sebagai suatu kesatuan yang lebih penting daripada sekedar kumpulan bagian.
- b. Memanfaatkan pengalaman manusia (tradisi dalam pembangunan), dan pengalaman lingkungan alam terhadap manusia.
- c. Pembangunan sebagai proses dan bukan sebagai kenyataan tertentu yang statis.
- d. Kerja sama antara manusia dengan alam sekitarnya demi keselamatan kedua belah pihak.



f) Pedoman Desain Arsitektur Ekologis

Patokan yang dapat digunakan dalam membangun bangunan atau gedung yang ekologis menurut Frick, H. (2005). adalah sebagai berikut:

- a. Menciptakan kawasan penghijauan di antara kawasan pembangunan sebagai paru-paru hijau
- b. Memilih tapak bangunan yang sebebaskan mungkin dari gangguan/radiasi geobiologis dan meminimalkan medan elektromagnetik buatan
- c. Mempertimbangkan rantai bahan dan menggunakan bahan bangunan alamiah
- d. Menggunakan ventilasi alam untuk menyejukkan udara dalam bangunan
- e. Menghindari kelembapan tanah naik ke dalam konstruksi bangunan dan memajukan sistem bangunan kering
- f. Memilih lapisan permukaan dinding dan langit-langit ruang yang mampu mengalirkan uap air
- g. Menjamin kesinambungan pada struktur sebagai hubungan antara masa pakai bahan bangunan dan struktur bangunan
- h. Mempertimbangkan bentuk/proporsi ruang berdasarkan aturan harmonikal
- i. Menjamin bahwa bangunan yang direncanakan tidak menimbulkan masalah lingkungan dan membutuhkan energi sesedikit mungkin (mengutamakan energi terbarukan)
- j. Menciptakan bangunan bebas hambatan sehingga gedung dapat dimanfaatkan oleh semua penghuni (termasuk anak-anak, orang tua, maupun orang cacat tubuh).

Cara membangun yang menghemat energi dan bahan baku (Frick dan Mulyani, 2006):

- a. Perhatian pada iklim setempat.

Penggunaan tumbuhan dan air sebagai pengatur iklim pembangunan yang menghemat energy orientasi terhadap sinar matahari dan angin.

- b. Substitusi sumber energi yang tidak dapat diperbaharui.
- c. Meminimalisasi penggunaan energi untuk alat pendingin, menghemat sumber energi yang tidak dapat diperbaharui dengan cara memajukan penggunaan energy alternatif penggunaan energi surya.
- d. Penggunaan bahan bangunan yang dapat dibudidayakan dan yang menghemat energi.  
Memilih bahan-bahan bangunan menurut penggunaan energi.  
Penggunaan kembali sisa-sisa bangunan (limbah).
- e. Menghemat sumber daya alam (Udara, air, dan tanah).  
Perhatian pada bahan mentah dan sampah yang tercemar perhatian pada peredaran air bersih dan limbah air
- f. Penggunaan teknologi tepat guna yang manusiawi dengan memanfaatkan atau menggunakan bahan bangunan bekas pakai. Menghemat hasil produk bahan bangunan.

Pola perencanaan dan perancangan arsitektur ekologis selalu memanfaatkan atau meniru peredaran alam seperti kriteria berikut:

- a. Intensitas energi yang dikandung maupun digunakan saat membangun seminimal mungkin
  - b. Kulit bangunan (dinding dan atap) berfungsi sebagaimana mestinya, yaitu dapat melindungi dari sinar panas matahari, angin, dan hujan
  - c. Arah bangunan sesuai dengan orientasi Timur-Barat dan Utara-Selatan untuk menerima cahaya tanpa kesilauan
  - d. Dinding dapat melindungi dari panas matahari
- g) Klasifikasi Bahan Bangunan Ekologis

Klasifikasi bahan bangunan dapat dikatakan ekologis jika memenuhi syarat syarat sebagai berikut :

- a. Eksploitasi dan pembuatan (produksi) bahan bangunan menggunakan energi sesedikit mungkin
- b. Tidak mengalami perubahan bahan (transformasi) yang tidak dapat dikembalikan kepada alam

- c. Eksploitasi, pembuatan (produksi), penggunaan dan pemeliharaan bahan bangunan sesedikit mungkin mencemari lingkungan
- d. Bahan bangunan berasal dari sumber alam lokal (berasal dari tempat yang dekat)

#### D. Studi Preseden

Adapun Studi Preseden untuk terminal tipe B, adalah sebagai berikut:

##### 1. UPTD Terminal Bis Cicaheum Bandung

Unit Pelaksana Teknis Daerah Terminal Cicaheum merupakan Terminal yang terletak di Jl. Jenderal Abdul Haris Nasution, Bandung. Terminal ini hanya memiliki dua sisi jalan berhadapan yaitu Jl. Jenderal Abdul Haris Nasution dan Jl. Antanan. Yang merupakan jalan terusan utama yang lebar adalah Jl. Jenderal Abdul Haris Nasution dan berjalur Jl. Ujungberung, Kota Bandung, yang melayani moda transportasi antar kota dalam Provinsi (AKDP). Terminal Cicaheum sendiri merupakan Terminal penghubung dengan Terminal Leuwi Panjang.



Gambar II.19 Letak Terminal Cicaheum  
Sumber:Tofani,Logi.Studio Perancangan Tugas Akhir

#### Kategori Terminal

1. Terminal bus AKDP dan angkutan kota.
2. Terminal utama dengan volume tinggi

3. Merupakan salah satu terminal primer dengan cakupan pelayanan regional, 14 trayek jalan, 30 jenis bus dan 6 lintasan.



Gambar II.20 Keadaan Terminal Cicaheum  
Sumber: Tofani, Logi. Studio Perancangan Tugas Akhir (diakses tanggal 10/06/2019)

Kelebihan Terminal Cicaheum :

- Memiliki sistem sirkulasi yang jelas dan mudah dipahami
- Orientasi keluar dan masuk kendaraan menggunakan sistem peron paralel
- Memiliki pos pengamanan kepolisian
- Memiliki kios sewa
- Terdapat pepohonan peneduh
- Memiliki papan informasi jalur trayek



Gambar II.21 Keadaan Terminal Cicaheum  
Sumber: Tofani, Logi. Studio Perancangan Tugas Akhir (diakses tanggal 10/06/2019)

Permasalahan Terminal Cicaheum :

- Kesemrawutan pada pintu keluar terminal antara bus dan angkot
- Tidak memiliki lintasan tertutup untuk bus
- Kesemrawutan akan pedagang kaki lima
- Tidak memiliki ruang tunggu yang representatif
- Tidak memiliki area turun penumpang atau area kedatangan
- Tidak memiliki ruang parkir pengunjung atau parkir karyawan



Gambar II.22 Keadaan Terminal Cicaheum

Sumber:Tofani,Logi.Studio Perancangan Tugas Akhir (diakses tanggal 10/06/2019)

## 2. Terminal Bus Bulu Pitu, Purwokerto

Terminal Bulu Pitu Purwokerto atau juga lebih dikenal Terminal Bus Purwokerto merupakan terminal yang terbesar di wilayah Jawa Tengah. Lokasi ini merupakan lokasi baru (makanya kadang disebut terminal baru) dari yang sebelumnya berada di bundaran Jl. Gerilya – Jl. S. Parman – Jl. KH. Wahid Hasyim yang kini menjadi Taman Rekreasi Andhang Pangrenan (TRAP).



Gambar II.23 Pintu Gerbang Terminal Bus Bulu Pitu  
Sumber: <http://www.purwokertoguidance.com/transportasi/terminal-bulupitu/> (diakses tanggal 10/07/2019)

Terminal Bulu Pitu beroperasi penuh selama 24 jam dan melayani Bus Antar Kota Antar Propinsi (AKAP) maupun Dalam Propinsi (AKDP). Hampir semua bus dari arah Sumatera – Jakarta – Bandung ke arah timur seperti Jogja – Surabaya dan lainnya (dan sebaliknya) yang menggunakan jalur selatan masuk dan beristirahat di Terminal Purwokerto.

Terminal Purwokerto memiliki tempat dan suasana yang aman, nyaman dan tertata rapi. Fasilitasnya juga cukup lengkap menjadikannya salah satu Terminal Bus terbaik di Indonesia.



Gambar II.24 Tampilan Terminal Bus Bulu Pitu  
Sumber: <http://www.purwokertoguidance.com/transportasi/terminal-bulupitu/> (diakses tanggal 10/07/2019)

Beberapa fasilitas pendukungnya diantaranya ada Mushola yang cukup besar dan bersih, Parkir motor berpagar dan terlindung atap, Parkir mobil luas, Taman bacaan, Petugas keamanan dari kepolisian, Taman Edukasi Lalulintas yang sekaligus sebagai Ruang Terbuka Hijau (RTH) yang nyaman dan juga cocok untuk bermain anak-anak dan beristirahat sejenak dengan udara sejuk, dan lainnya.

Di area dalam terminal terdapat beberapa bagian diantaranya area Bus AKDP, Bus AKAP, Mikrobus, Angkutan Kota dan Angkutan Pedesaan. Kios-kios dan warung makanan di dalam Terminal juga banyak, akan dengan mudah menemukan Agen Bus, agen Travel / Pariwisata, dan Kios penjual jajanan khas maupun produk khas Purwokerto dan sekitarnya.



Gambar II.25 Taman Edukasi Keselamatan di area Terminal  
Sumber: <http://www.purwokertoguidance.com/transportasi/terminal-bulupitu/> (diakses tanggal 10/07/2019)

Terdapat beberapa fasilitas untuk pendidikan / edukasi keselamatan jalan / lalulintas yang cukup representatif seperti lampu dan plang rambu-rambu lalu lintas dengan keterangannya, marka jalan dan lainnya.

### 3. Terminal Purabaya, Madiun, Surabaya

Terminal Purabaya, atau lebih populer dengan nama Terminal Bungurasih merupakan terminal bus tersibuk di Indonesia (dengan jumlah penumpang hingga 120.000 per hari), dan terminal bus terbesar di Asia Tenggara. Terminal ini berada di luar perbatasan Kota Surabaya, tepatnya berada di Desa Bungurasih, Kecamatan Waru, Sidoarjo. Terminal ini melayani rute jarak dekat, menengah dan jauh (AKAP)



Gambar II.26. Layout Terminal Purabaya

Sumber:<https://www.skyscrapercity.com/showthread.php?p=63126835> (diakses tanggal 23/05/2019)

Saat ini, UPTD Terminal Purabaya sedikitnya telah menyiapkan 5 titik Posko Area Merokok yang tersebar hampir di setiap sudut wilayah terminal. Diantaranya, Posko yang terletak di sudut kanan dan kiri ruang tunggu penumpang, area parkir Mobil, Anggona, Taksi, area parkir bus malam, dan area parkir bus AKAP atau AKDP. Selain fasilitas tersebut, di Terminal Purabaya ini tersedianya Shalter Bus Bandara Juanda, dimana bus memiliki full AC ini akan mengantarkan para penumpang yang hendak menuju Bandara Juanda. Pembangunan gedung baru di Terminal Purabaya yang mengacu pada Konsep Bandara *Convenience and Care Terminal (C2 Terminal)*, dimana :

- *Convenience* yang meliputi kenyamanan, aman, bersih, asri, rekreatif, hiburan, dan teknologi



- Ruang tunggu keberangkatan di lantai 2, hall, lobby yang luas, selasar penghubung, bridge connection Ventilasi alam dan mekanis
- Satuan pengalaman terminal, fasilitas keselamatan penumpang
- Taman, kolam, air mancur, art sculpture
- Art building and landscape, stand commercial, souvenir
- Panggung hiburan (stage)
- Escalator/travelator, terminal information display & board

Care pada :

- Penumpang, Pengantar/penjemput, Penyandang Cacat/lansia, Ibu-Bayi, Perokok, *Businessman*, Karyawan, Awak Bus, Lingkungan
- *Canopy-selasar,-pedestrian's way, rest room, & mushola, locker, medical care, guide signage, trooly*
- *Car drop off*, parkir gedung untuk mobil + roda dua
- *Ramp, unable/handycapesd toilet*
- *Play ground & Laktasi*
- Smoking Area
- *Bussines Centre : ATM, Warpostel, Mini office, Book store, Wifi area*
- AC ruang kantor, parkir karyawan, *sert room*, mushola, ruang monitor, relaksasi
- Asrama awak bus/angkutan umum, kantin, tempat cuci bus, bengkel
- *closed/transparent wall Main Building, IPAL*



Gambar II.27. Perspektif Layout Terminal Purabaya  
 Sumber:<http://surabayainfowisata.blogspot.com/2015/08/terminal-purabaya.html> (diakses tanggal 23/05/2019)

Pada tahap I yang telah selesai ini pembangunannya dilakukan pada Ruang Tunggu dan *Bridge Connection* yakni Perhubungan antara Ruang Tunggu dan Jalur Pemberangkatan Bus. Ruang Tunggu yang terdiri dari 2 lantai ini juga akan dilengkapi dengan hall, escalator, dan lobby yang luas. Dan di tahap II, yaitu proses pembangunan bridge (jembatan penghubung ruang tunggu – jalur keberangkatan bus malam) dan gate di ruas jalur pemberangkatan bus AKAP (Antar Kota Antar Provinsi). Selain itu, di Area Terminal Purabaya juga terdapat pusat perbelanjaan yaitu Mall Ramayana Bungurasih. Letaknya di sebelah barat Terminal Purabaya. Banyak cara yang bisa dilakukan menuju Mall Ramayana tersebut. Dari Terminal Purabaya bisa langsung berjalan kaki menuju arah barat. Kira-kira butuh 10 menit bisa mencapai mall ini. Bagi yang naik angkutan umum bisa naik Angkutan Umum yang jurusan Waru – Sepanjang, Angkutan tersebut berwarna Biru telur asin. Banyak para wisatawan atau penumpang yang berkunjung ke Mall Ramayana sebelum berangkat ke kota atau tujuan masing-masing.

4. *Diamond Building*, Putrajaya, Malaysia (Bangunan dengan Tema Ekologi Arsitektur)



Gambar II.28. *Diamond Building*, Putrajaya, Malaysia  
Sumber: <http://rikarahmawati14.blogspot.com/2015/02/ekologi-arsitektur.html> (diakses tanggal 10/07/2019)

Putrajaya, bangunan di Malaysia, *Diamond Building* (Bangunan Berlian). Bangunan delapan lantai ini dinobatkan sebagai bangunan paling hemat energi di ASEAN.

Bangunan ini memiliki desain yang pasif dan struktur hemat energi yang dirancang menggunakan cahaya alami dan mengonsumsi sepertiga energi dari bangunan konvensional seukurannya.

Bangunan yang selesai dibangun pada 2009 ini juga memperoleh peringkat Platinum dalam Indeks Bangunan Hijau Malaysia (GBI) dan program *Green Mark* di Singapura. Bangunan ini dinamakan berlian karena bentuknya yang unik mirip batu permata. Di bagian atas gedung ada panel surya *photovoltaic* (PV), yang menghasilkan sekitar 10 persen dari kebutuhan energi bangunan.

Sementara sistem penampung air hujan mampu menghemat sekitar 70 hingga 80 persen dari penggunaan air di bangunan. Bentuk bangunan yang piramida terbalik memungkinkan atapnya diisi banyak panel surya dan lebih banyak ruang di tanah untuk tanaman hijau. Inti bangunan adalah pusat atrium besar yang dirancang untuk menerima dan mengatur sinar matahari menggunakan sistem *roller-blind* otomatis yang responsif terhadap intensitas serta sudut kejadian sinar matahari.

## E. Resume Studi Preseden

Berikut hasil pengamatan dari beberapa bangunan yang serupa fungsi dan penerapan, akan menjadi acuan dalam tahap desain.

Tabel II.4 Hasil Analisa Studi Preseden

Nama Terminal	Program Ruang	Fasilitas	Kelebihan	Kekurangan
Terminal Cicaheum	<ul style="list-style-type: none"> <li>• Pengelompokan sesuai fungsi dan sifat ruang</li> <li>• Pemrograman ruang secara vertikal</li> </ul>	<ul style="list-style-type: none"> <li>• Ruang Tunggu</li> <li>• Toilet</li> <li>• Ruang Informasi</li> <li>• Kios</li> <li>• Pos Polisi</li> <li>• Parkiran</li> </ul>	<ul style="list-style-type: none"> <li>• Memiliki sistem sirkulasi yang jelas dan mudah dipahami</li> <li>• Orientasi keluar dan masuk kendaraan menggunakan sistem peron paralel</li> <li>• Memiliki pos pengamanan Kepolisian</li> </ul>	<ul style="list-style-type: none"> <li>• Kesemrawutan pada pintu keluar terminal antara bis dan angkot</li> <li>• Tidak memiliki lintasan tertutup untuk bis</li> <li>• Kesemrawutan akan pedagang kaki lima</li> <li>• Tidak memiliki ruang tunggu yang representatif</li> </ul>

			<ul style="list-style-type: none"> <li>• Memiliki kios sewa</li> <li>• Terdapat pepohonan peneduh</li> <li>• Memiliki papan informasi jalur trayek</li> </ul>	<ul style="list-style-type: none"> <li>• Tidak memiliki area turun penumpang atau area kedatangan</li> <li>• Tidak memiliki ruang parkir pengunjung atau parkir karyawan</li> </ul>
Terminal Bulu Pitu	<ul style="list-style-type: none"> <li>• Pemrograman ruang secara vertikal</li> </ul>	<ul style="list-style-type: none"> <li>• Mushola</li> <li>• Parkir motor</li> <li>• Parkir mobil</li> <li>• Taman bacaan</li> <li>• Taman Edukasi Lalu Lintas</li> <li>• Kios</li> <li>• Toilet</li> <li>• Ruang Tunggu</li> </ul>	<ul style="list-style-type: none"> <li>• Memiliki tempat dan suasana yang aman, nyaman dan tertata rapi</li> <li>• Fasilitasnya cukup lengkap</li> <li>• Beroperasi penuh selama 24 jam</li> <li>• Kios penjual jajanan khas maupun produk khas Purwokerto dan sekitarnya</li> <li>• Taman Edukasi Lalulintas yang sekaligus sebagai Ruang Terbuka Hijau (RTH) yang nyaman dan juga cocok untuk bermain anak-anak dan beristirahat sejenak dengan udara sejuk, dan lainnya.</li> </ul>	<ul style="list-style-type: none"> <li>• Kurangnya tempat sampah sehingga terdapat banyak sampah yang berserakan di lantai</li> <li>• Sarana dan prasarana di dalam toilet masih kurang memadai dan kurang terawat sehingga menciptakan aroma yang tidak sedap</li> </ul>
Terminal Purabaya, Madiun, Surabaya	<ul style="list-style-type: none"> <li>• Pengelompokan sesuai fungsi dan sifat ruang</li> <li>• Pemrograman ruang secara vertikal</li> </ul>	<ul style="list-style-type: none"> <li>• Mushola</li> <li>• Ruang kesehatan</li> <li>• Play Ground</li> <li>• ATM</li> <li>• Kantin</li> <li>• Bengkel</li> <li>• Tempat Cuci Bus</li> <li>• Pusat perbelanjaan</li> </ul>	<ul style="list-style-type: none"> <li>• Pencahayaan alami dan buatan dengan kaca sebagai sumber pencahayaan alami</li> <li>• Akses masuk kedalam tapak semua sama dengan pemisahan jalur tiaptiap kendaraan</li> <li>• Pemisahan antarmoda dan penumpang</li> </ul>	<ul style="list-style-type: none"> <li>• Pengelolaan air limbah belum terlalu baik sehingga terdapat banyak genangan air di selokan</li> </ul>

Sumber : Olah Data, 2019

## F. Kajian Integrasi Keislaman

### 1. Pengertian Terminal dalam Islam

Hijrah adalah kegiatan meninggalkan, menjauhkan dari, dan berpindah tempat. Seseorang dikatakan hijrah jika telah memenuhi 2 syarat, yaitu, yang pertama ada sesuatu yang ditinggalkan dan kedua ada sesuatu yang dituju (tujuan). Kedua-duanya harus dipenuhi oleh seorang yang berhijrah. Allah swt berfirman dalam QS al-Nisa/4:100

﴿وَمَنْ يُهَاجِرْ فِي سَبِيلِ اللَّهِ يَجِدْ فِي الْأَرْضِ مُرَاعِمًا كَثِيرًا وَسَعَةً وَمَنْ يَخْرُجْ مِنْ

بَيْتِهِ مُهَاجِرًا إِلَى اللَّهِ وَرَسُولِهِ ثُمَّ يُدْرِكْهُ الْمَوْتُ فَقَدْ وَقَعَ أَجْرُهُ عَلَى اللَّهِ وَكَانَ

اللَّهُ غَفُورًا رَحِيمًا ﴿١٠٠﴾

Terjemahnya :

“Barangsiapa berhijrah di jalan Allah, niscaya mereka mendapati di muka bumi ini tempat hijrah yang luas dan rezeki yang banyak. Barangsiapa keluar dari rumahnya dengan maksud berhijrah kepada Allah dan Rasul-Nya, kemudian kematian menimpanya (sebelum sampai ke tempat yang dituju), maka sungguh telah tetap pahalanya di sisi Allah. Dan adalah Allah Maha Pengampun lagi Maha Penyayang.” (Kementerian Agama, RI: 2012)

Dari penjelasan ayat di atas, menurut Tafsir al-Misbah yakni orang-orang yang berhijrah dengan tujuan membela kebenaran, akan menemukan banyak tempat di muka bumi ini dan terhindar dari tekanan dan kekerasan orang-orang yang memusuhi kebenaran. Mereka juga akan mendapatkan kebebasan dan tempat tinggal yang mulia disamping disediakan pahala yang besar. Barangsiapa keluar dari rumahnya dengan maksud berhijrah ke tempat yang mulia, yaitu negeri Allah dan rasul-Nya kemudian mati sebelum sampai ke tempat tujuan, pahalanya telah ditetapkan. Allah berkuasa untuk memberikan pahala, ampunan dan rahmat-Nya, karena Allah adalah Maha Pengampun lagi Maha Pemberi rahmat.

Jadi, hijrah merupakan perpindahan seseorang dari suatu tempat ke tempat lain dengan jalan yang diridhoi oleh Allah swt. Misalnya seseorang yang hijrah dalam menuntut ilmu, yaitu hijrah yang merubah kondisi

seseorang pada masa awal-awal jahiliyah (kebodohan) menuju cahaya islam (tauhid). Atau misalnya seseorang yang keluar dari negeri syirik menuju negeri islam untuk membela agama-Nya niscaya dia akan mendapatkan di bumi kenikmatan hidup dengan keluasan dalam rezeki dan kehidupannya.

Arti kata bumi adalah merupakan terminal manusia atau tempat persinggahan atau peristirahatan sementara sebelum melanjutkan perjalanan ke kehidupan selanjutnya yang kekal. Sebagaimana yang diterangkan pada HR. Ahmad no.3525, sebagai berikut:

بَرْنَا الْمَسْعُودِيَّ عَنْ عَمْرِو بْنِ مُرَّةَ عَنْ إِبْرَاهِيمَ النَّخَعِيِّ عَنْ عَلْقَمَةَ عَنْ عَبْدِ حَدِيثَنَا يَرِيدُ أَخَذَ  
اللَّهُ اضْطَجَعْتَ قَالَ رَسُولُ اللَّهِ صَلَّى اللَّهُ عَلَيْهِ وَسَلَّمَ عَلَى حَصِيرٍ فَأَتَرَ فِي جَنْبِهِ فَلَمَّا اسْتَيْقَظَ  
جَعَلَتْ أَمْسُخُ جَنْبَهُ فَقُلْتُ يَا رَسُولَ اللَّهِ أَلَا أَدْنَيْتُنَا حَتَّى نَبْسُطَ لَكَ عَلَى الْحَصِيرِ سَيْنًا فَقَالَ  
رَسُولُ اللَّهِ صَلَّى اللَّهُ عَلَيْهِ وَسَلَّمَ مَا لِي وَلِلدُّنْيَا مَا أَنَا وَالِدُنْيَا إِنَّمَا مَثَلِي وَمَثَلُ الدُّنْيَا كَرَاكِبٍ  
ظَلُّ تَحْتَ شَجَرَةٍ ثُمَّ رَاحَ رَكْهَاتِهَا

Artinya :

Telah menceritakan kepada kami (Yazid) telah mengabarkan kepada kami (Al Mas'udi) dari (Amru bin Murrah) dari (Ibrahim An Nakha'i) dari ('Alqamah) dari (Abdullah) ia berkata; Rasulullah saw. berbaring di atas tikar, lalu membekas di pundaknya, ketika beliau bangun, aku mengusap pundaknya seraya berkata; Wahai Rasulullah, mengapa engkau tidak memberi izin kepada kami agar kami menghamparkan sesuatu untuk engkau di atas tikar? Lalu Rasulullah saw. bersabda: “Apa urusanku dengan dunia ini? Apakah aku dan dunia? Sesungguhnya perumpamaan aku dengan dunia hanyalah seperti seorang pengembara yang berteduh di bawah sebatang pohon kemudian beristirahat dan meninggalkannya.” (Kitab Hadis Sembilan)

Seseorang yang berhijrah tentu saja memerlukan transportasi dalam perjalanannya, dan disini peran terminal merupakan salah satu media dalam memfasilitasi seorang musafir baik dari segi sarana maupun prasarana. Sedangkan fungsi terminal tercantum di dalam al-Qur'an surah Ali Imran/3:191 yang berbunyi :

الَّذِينَ يَذْكُرُونَ اللَّهَ قِيَمًا وَقُعُودًا وَعَلَىٰ جُنُوبِهِمْ وَيَتَفَكَّرُونَ فِي خَلْقِ السَّمَوَاتِ

وَالْأَرْضِ رَبَّنَا مَا خَلَقْتَ هَذَا بَطْلًا سُبْحَانَكَ فَقِنَا عَذَابَ النَّارِ ﴿١٩١﴾

Terjemahnya :

“(yaitu) orang-orang yang mengingat Allah sambil berdiri atau duduk atau dalam keadan berbaring dan mereka memikirkan tentang penciptaan langit dan bumi (seraya berkata): "Ya Tuhan kami, tiadalah Engkau menciptakan ini dengan sia-sia, Maha Suci Engkau, maka peliharalah kami dari siksa neraka.” (Kementerian Agama, RI: 2012)

Dari penjelasan ayat di atas, menurut Tafsir hadis al-Misbah “Telah menjadi ciri Ulu al-Albab bahwa mereka selalu merenungkan keagungan dan kebesaran Allah dalam hati di mana pun mereka berada, dalam keadaan duduk, berdiri dan berbaring. Mereka selalu merenungkan penciptaan langit dan bumi, dan keunikan yang terkandung di dalamnya sambil berkata, “Tuhanku, tidak Engkau ciptakan jagat ini tanpa ada hikmah yang telah Engkau tentukan di balik itu. Engkau tersucikan dari sifat-sifat serba kurang, bahkan ciptaan-Mu itu sendiri adalah bukti kekuasaan dan hikmah-Mu. Hindarkanlah kami dari siksa neraka, dan berilah kami taufik untuk menaati segala perintah-Mu.”

Pada ayat قِيَمًا وَقُعُودًا وَعَلَىٰ جُنُوبِهِمْ ada tiga keadaan yang

sering dilakukan oleh manusia pada tiap-tiap waktunya, keadaan tersebut adalah berdiri, duduk, atau berbaring.

Ayat ini berhubungan erat dengan terminal, karena didalam terminal walaupun bagaimanapun kondisinya, dalam keadaan duduk menunggu kendaraan, berdiri untuk antri pengambilan karcis, bahkan dalam keadaan berbaring kita harus tetap senantiasa berzikir mengingat Allah. Pendapat lain mengatakan yang dimaksud dari kata zikir disini adalah shalat, yakni mereka tidak melalaikannya dalam keadaan apapun, sehingga mereka senantiasa melakukan shalat baik dengan berdiri ketika tidak ada uzur dan halangan atau dengan duduk atau berbaring ketika terhalang untuk berdiri.

## 2. Arsitektur Ekologi Dalam Islam

Hal yang mendasari dalam merencanakan dan merancang Terminal Bus di Kabupaten Soppeng ini adalah untuk mewadahi segala kebutuhan akan transportasi dengan segala perkembangannya. Adapun prasarana transportasi yang layak dan lancarnya mobilitas penduduk akan berdampak ke kemajuan dari Kabupaten Soppeng itu sendiri.

Manusia yang memiliki kedudukan sebagai khalifah di muka bumi, tentunya juga merupakan arsitek dunia yang bisa membentuk dan mengatur keadaan dunia sesuai dengan perkembangan saat ini, oleh karena itu baik dan rusaknya dunia ditentukan oleh manusia (*khalifatullah fi al-ardh*) itu sendiri. Inti dari itu, manusia sebagai khalifah harus memiliki nilai-nilai ketauhidan dan ibadah yang dapat menjadikannya lebih beriman, bertaqwa, dan mensyukuri segala nikmat Allah.

Prinsip dasar dari ekologi adalah memelihara, memanfaatkan dan melestarikan lingkungan untuk generasi mendatang, olehnya itu memelihara lingkungan sama saja dengan memelihara agama, jiwa, akal, keturunan, dan property. Hal ini tercantum dalam al-Qur'an Surah al-Rum/30:41 dijelaskan:

ظَهَرَ الْفَسَادُ فِي الْبَرِّ وَالْبَحْرِ بِمَا كَسَبَتْ أَيْدِي النَّاسِ لِيُذِيقَهُمْ بَعْضَ الَّذِي

عَمِلُوا لَعَلَّهُمْ يَرْجِعُونَ ﴿٤١﴾

Terjemahnya:

“Telah nampak kerusakan di darat dan di laut disebabkan karena perbuatan tangan manusia, supaya Allah merasakan kepada mereka sebahagian dari (akibat) perbuatan mereka, agar mereka kembali (ke jalan yang benar).” (Kementerian Agama, RI: 2012)

Dari penjelasan ayat di atas, menurut Tafsir hadis al-Misbah “Telah terlihat kebakaran, kekeringan, kerusakan, kerugian perniagaan dan ketertenggelaman yang disebabkan oleh kejahatan dan dosa-dosa yang diperbuat manusia. Allah menghendaki untuk menghukum manusia di dunia dengan perbuatan-perbuatan mereka, agar mereka bertobat dari kemaksiatan”. Agama menaruh perhatian yang besar terhadap lingkungan, bahwa kerusakan yang terjadi di bumi ini disebabkan oleh tangan-tangan



manusia, yang mengalami krisis iman kepada Allah swt, sebab alam telah diciptakan dalam keadaan seimbang.

Rasulullah saw juga memerintahkan kepada umatnya untuk peduli dalam melestarikan lingkungan, seperti yang dijelaskan pada hadis nabi, Abu Hurairah meriwayatkan bahwa Nabi bersabda, *“Hati-hatilah terhadap dua macam kutukan”*. Sahabat bertanya, *“apakah dua hal itu ya Rasulullah?”* Nabi Menjawab, *“yaitu orang yang membuang hajat ditengah jalan atau ditempat orang yang berteduh”*. Dari penjelasan di atas, islam menganjurkan untuk menjaga kelestarian lingkungan agar manusia terhindar dari segala bencana alam yang menimpanya dan memanfaatkan lingkungan sebaik mungkin untuk kemaslahatan bersama.

Keimanan menjadi tolak ukur sekaligus pendorong, maka iman yang benar akan melahirkan aktivitas yang benar sekaligus kekuatan menghadapi tantangan, bukannya kelemahan yang melahirkan angan-angan dan mengantarkan kepada keinginan terjadinya sesuatu yang tidak sejalan dengan ketentuan hukum-hukum Allah swt, atau yang bertentangan dengan akal sehat dan hakikat ilmiah.

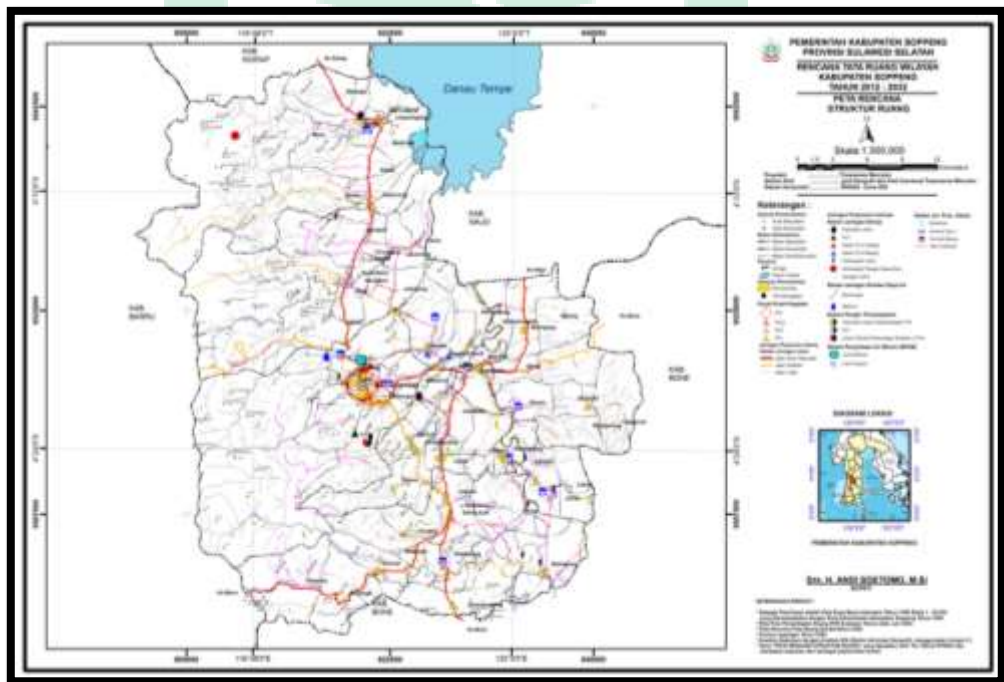


## BAB III TINJAUAN KHUSUS

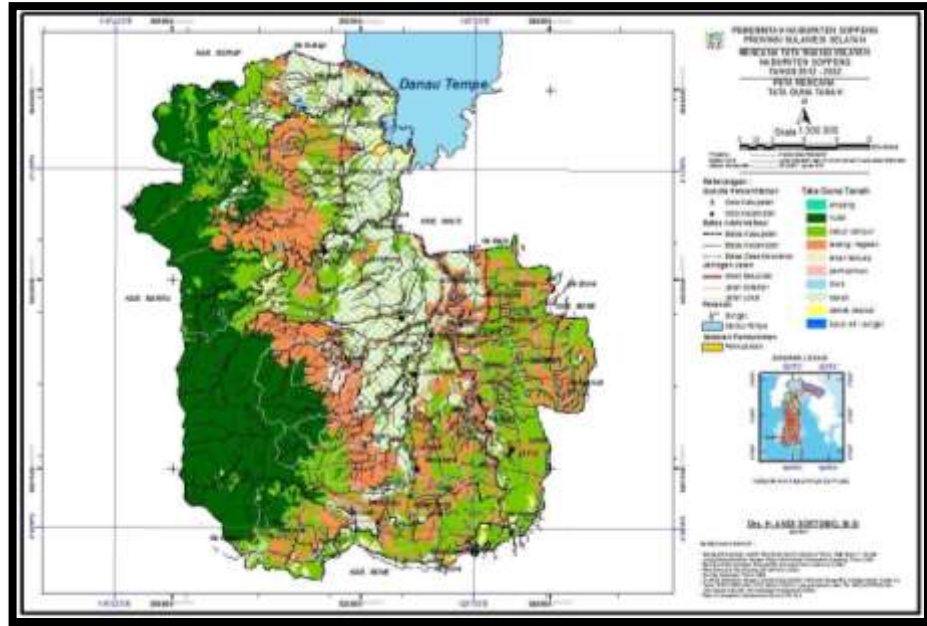
### A. Tinjauan Umum Kabupaten Soppeng

#### 1. Kondisi Geografis dan Topografi

Kabupaten Soppeng merupakan salah satu bagian dari Provinsi Sulawesi Selatan yang terletak antara 4<sup>o</sup> 06' Lintang Selatan dan 4<sup>o</sup> 32' Lintang Selatan dan antara 119<sup>o</sup> 47' 18" Bujur Timur dan 120<sup>o</sup> 06' 13" Bujur Timur. Letak Kabupaten Soppeng di depresiasi Sungai Walanae yang terdiri dari daratan dan perbukitan. Dengan luas daratan 700 km<sup>2</sup> berada pada ketinggian rata-rata kurang lebih 60 m di atas permukaan laut. Perbukitan yang luasnya 800 km<sup>2</sup> berada pada ketinggian rata-rata 200 m di atas permukaan laut. Ibu Kota kabupaten Soppeng yaitu Kota Watansoppeng berada pada ketinggian 120 m di atas permukaan laut.



Gambar III.1. Peta Orientasi Kab. Soppeng  
Sumber: RTRW Kab. Soppeng tahun 2012-2032



Gambar III.2. Peta Tata Guna Tanah di Kab. Soppeng  
 Sumber: RTRW Kab. Soppeng tahun 2012-2032

## 2. Administrasi

Kabupaten Soppeng merupakan salah satu bagian dari Provinsi Sulawesi Selatan yang secara administratif dibagi menjadi 8 Kecamatan, 21 Kelurahan, 49 Desa, 39 Lingkungan, 124 Dusun, 438 Rukun Kampung (RK), dan 1.163 Rukun Tetangga (RT) dengan batas wilayah yang berdasarkan RTRW Kab. Soppeng tahun 2012-2032 yaitu:

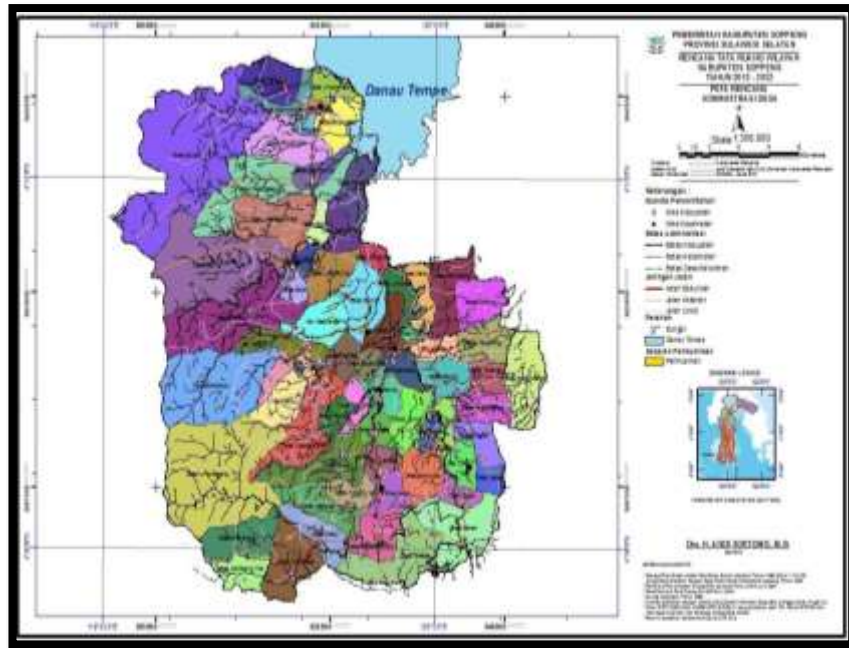
- a. Sebelah Utara : Kabupaten Sidenreng Rappang dan Kabupaten Wajo
- b. Sebelah Timur : Kabupaten Wajo dan Kabupaten Bone
- c. Sebelah Selatan : Kabupaten Bone
- d. Sebelah Barat : Kabupaten Barru

Tabel III.1 Luas daerah dan pembagian daerah administrasi Kab. Soppeng

Kecamatan	Luas (km <sup>2</sup> )	Persentase (%)	Banyaknya Desa/Kelurahan		
			Desa	Kelurahan	Jumlah
Marioriwawo	300	20.00	11	2	13
Lalabata	278	18.50	3	7	10
Liliriaja	96	6.40	5	3	8
Ganra	57	3.80	4	-	4
Citta	40	2.70	4	-	4

Lilirilau	187	12.50	8	4	12
Donri-Donri	222	14.80	9	-	9
Marioriawa	320	21.30	5	5	10
<b>Jumlah</b>	<b>1500</b>	<b>100</b>	<b>49</b>	<b>21</b>	<b>70</b>

Sumber : Buku Soppeng Dalam Angka Tahun 2011



Gambar III.3. Peta Administratif Batas Kecamatan Kab. Soppeng  
Sumber: RTRW Kab. Soppeng tahun 2012-2032

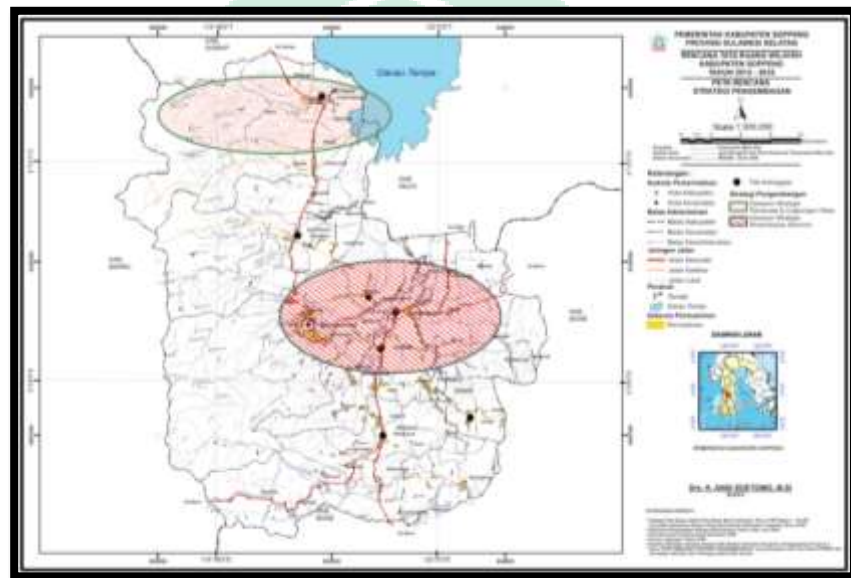


Gambar III.4. Peta Administratif Batas Desa Kab. Soppeng  
Sumber: RTRW Kab. Soppeng tahun 2012-2032

## B. Lokasi dan Tapak

### 1. Lokasi Terminal Kabupaten Soppeng

Penentuan lokasi terletak pada Kawasan Cabenge, Kecamatan Lilirilau mengacu pada RTRW kabupaten Soppeng tahun 2012-2032 terutama pada pasal 49 ayat (2) huruf d yang mengatakan bahwa, Kawasan simpul transportasi dan perdagangan ditetapkan di Cabenge, Kecamatan Lilirilau. Pada gambar dibawah Cabenge juga termasuk kedalam Kawasan Strategis Pertumbuhan Ekonomi sehingga sangat cocok untuk pengadaan Terminal.



Gambar III.5. Kawasan Strategis Kab. Soppeng  
Sumber: RTRW Kab. Soppeng tahun 2012-2032

### 2. Tapak Terminal Bus Kab. Soppeng

Tapak ini berada di Jalan Poros Cabenge yang merupakan akses untuk ke Kabupaten Wajo dan Kota Palopo, Luas lahan yang disediakan untuk pembangunan terminal adalah  $\pm 2.5$  Ha. Dapat dilihat pada gambar III.6 merupakan lokasi terpilih untuk perencanaan terminal bus ini.



Gambar III.6. Rencana Tapak Terminal Bus  
 Sumber: Google Maps (Diakses tanggal 27 Juli 2019)

Analisa tapak sebagai berikut:

1. Peruntukan tapak sesuai dengan aturan RTRW Kabupaten Soppeng yaitu Kawasan simpul transportasi dan perdagangan dan juga merupakan kawasan strategis pertumbuhan ekonomi
2. Tapak berada pada jalan poros Soppeng-Makassar, Soppeng Wajo, dan Soppeng-Palopo
3. Berdasarkan syarat lokasi terminal tipe b luas lahan minimal 3 Ha untuk terminal di pulau Jawa dan minimal 2 Ha untuk terminal di pulau lainnya. Luas tapak yaitu  $\pm 2.5$  Ha ( $25.438 \text{ m}^2$ ) sehingga memenuhi standar minimum luas terminal angkutan darat tipe b
4. Ukuran tapak di sebelah utara adalah  $\pm 106$  m, di sebelah selatan  $\pm 220$  m, di sebelah barat  $\pm 167$  m, dan di sebelah timur  $\pm 142$  m

a. Kondisi Eksisting

Keadaan tapak merupakan lahan kosong, yang berada di antara pasar sentral Cabenge dan taman segitiga. Berikut keadaan eksisting tapak:



Gambar III.7. Kondisi Eksisting Pada Tapak  
Sumber: Olah data lapangan, 2019

Dari gambar diatas terdapat beberapa keadaan eksisting dari tapak, salah satu yang paling nampak adalah tapak berada diantara dua jalur penghubung (poros) antara Kab. Soppeng dengan Kab. Wajo. Berikut potensi dan hambatan dari keadaan eksisting tapak:

1. Potensi

- a. Berada diantara lahan kosong, yaitu diantara pasar sentral Cabenge dengan rumah warga
- b. Kebisingan dan polusi yang rendah
- c. Vegetasi yang bisa dipertahankan untuk meminimalisir kebisingan dan estetika
- d. Berada pada kawasan pelayanan kota dari Kab.Soppeng

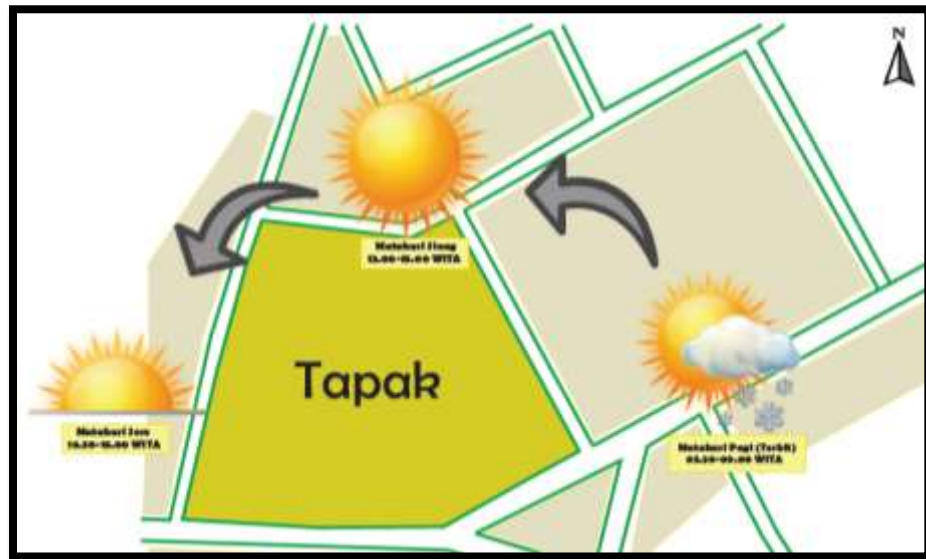
2. Hambatan

Perlunya dilaksanakan pembersihan lahan (*clearing*) karena masih terdapat banyak warung-warung kumuh didalam tapak

b. Orientasi Matahari

Orientasi matahari salah satunya dapat mempengaruhi bentuk dan penempatan pola ruang didalam bangunan. Orientasi matahari yang terbit

dari arah timur dan terbenam di arah barat, hampir selalu berada pas diatas tapak ketika siang hari.



Gambar III.8. Orientasi Matahari Pada Tapak  
Sumber: Olah data lapangan, 2019

Berdasarkan gambar diatas, jelas terlihat kalau tapak menghadap ke arah selatan. Berikut potensi dan hambatan tapak, ditinjau dari segi orientasi matahari:

1. Potensi

- a. Mampu memaksimalkan penerangan dengan cahaya alami karena posisi matahari pada siang hari berada tepat diatas tapak
- b. Permainan terhadap arah bayangan matahari

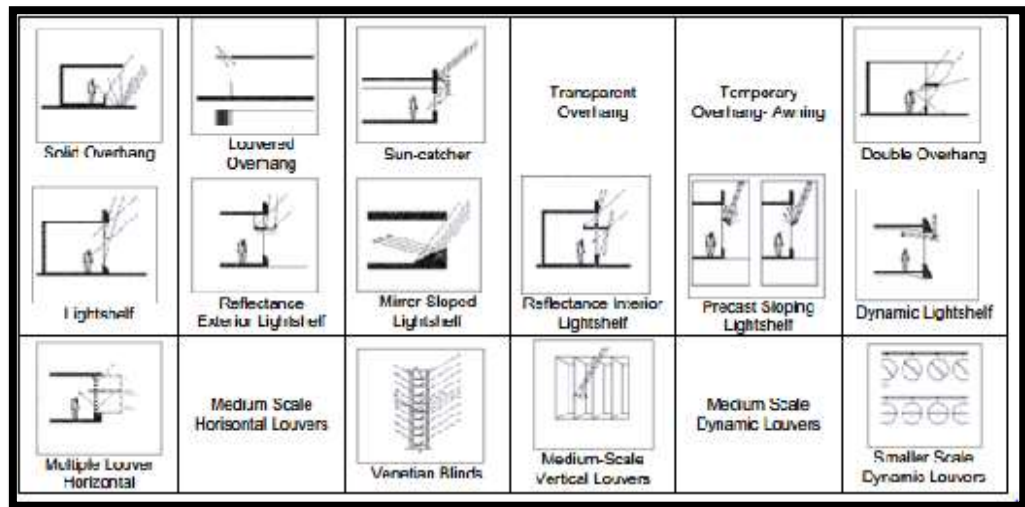
2. Hambatan

- a. Resiko panas berlebihan didalam tapak karena posisi matahari siang tegak lurus dengan tapak
- b. Bangunan sekitar tapak merupakan bangunan berlantai rendah sehingga cahaya matahari dapat secara langsung masuk ke tapak tanpa ada yang menghalangi

Solusi yang tepat untuk memanfaatkan cahaya matahari akan tetapi bisa meminimalkan panas yang dikeluarkan oleh matahari adalah dengan menggunakan *sun shading*. *Sun shading* adalah peredam atau penghalang



cahaya matahari agar cahaya matahari tidak secara langsung masuk kedalam ruangan. Berikut ini macam-macam dari *sun shading*:





Gambar III.9. Macam-macam *sun shading*







Sumber: <http://library.binus.ac.id> (diakses tanggal 28 Juli 2019)

Berdasarkan teori *sun shading*, ada 3 dasar cara perletakkan *sun shading* pada fasade bangunan, yaitu *vertical shading device*, *horizontal shading device*, dan *eggcrate shading type device*. (Watson, 1993)

Perangkat *shading* yang ideal akan memblokir maksimum radiasi matahari sementara masih memungkinkan pandangan dan angin masuk ke jendela.

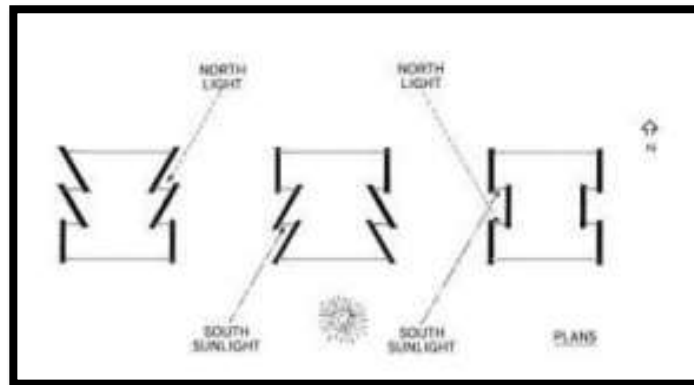
Tabel III.2 perangkat shading yang paling umum

No	Deskripsi Nama	Orientasi Terbaik	Keterangan
1	 <i>Overhang</i> <i>Horizontal panel</i>	Selatan, Timur, Barat	<ul style="list-style-type: none"> <li>Perangkap udara panas</li> <li>Dapat dimuat oleh angin</li> </ul>
2	 <i>Overhang</i> <i>Horizontal louvers in horizontal plane</i>	Selatan, Timur, Barat	<ul style="list-style-type: none"> <li>Gerakan udara bebas</li> <li>Beban angin kecil</li> </ul>

3	 <p><i>Overhang</i> <i>Horizontal louvers in vertical plane</i></p>	Selatan, Timur, Barat	<ul style="list-style-type: none"> <li>• Mengurangi panjang overhang</li> <li>• Pembatasan penglihatan</li> <li>• Tersedia jalur hiasan pada jendela</li> </ul>
4	 <p><i>Overhang</i> <i>Vertical panel</i></p>	Selatan, Timur, Barat	<ul style="list-style-type: none"> <li>• Gerakan udara bebas</li> <li>• Pembatasan penglihatan</li> </ul>
5	 <p><i>Vertical fin</i></p>	Selatan, Timur, Barat	<ul style="list-style-type: none"> <li>• Membatasi penglihatan</li> <li>• untuk fasade utara pada hanya iklim panas</li> <li>• Miring ke arah Utara</li> </ul>
6	 <p><i>Vertical fin slanted</i></p>	Timur, Barat	<ul style="list-style-type: none"> <li>• Membatasi penglihatan secara signifikan</li> </ul>
7	 <p><i>Eggcrate</i></p>	Timur, Barat	<ul style="list-style-type: none"> <li>• Untuk iklim yang sangat panas</li> <li>• Penglihatan sangat terbatas</li> <li>• Perangkap udara panas</li> </ul>
8	 <p><i>Eggcrate with slanted fins</i></p>	Timur, Barat	<ul style="list-style-type: none"> <li>• Miring ke arah Utara</li> <li>• Penglihatan sangat terbatas</li> <li>• Perangkap udara panas</li> <li>• Untuk iklim yang sangat panas</li> </ul>

Sumber : Lechner,2001

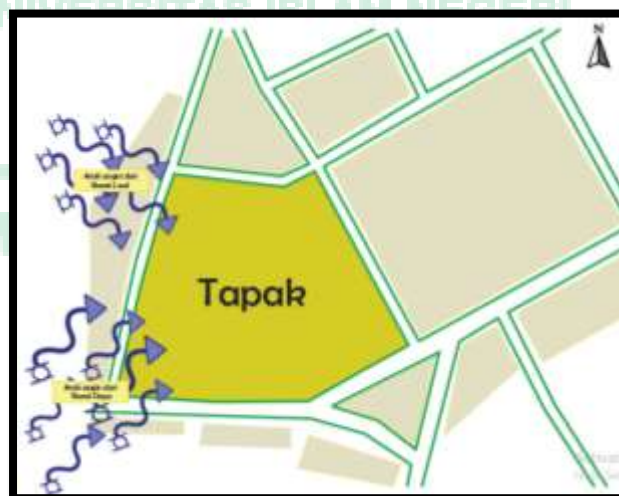
Jendela yang menghadap ke Timur dan Barat menimbulkan masalah yang sulit karena sudut ketinggian matahari rendah di pagi dan sore hari. Solusi terbaik sejauh ini adalah untuk menghindari arah Timur dan memberikan jendela di arah Barat sebanyak mungkin. Solusi terbaik berikutnya adalah untuk memiliki jendela di sebelah timur dan barat ketika fasad menghadap utara atau selatan seperti yang ditunjukkan dalam gambar



Gambar III.10. Jendela di timur barat ketika fasad menghadap utara selatan  
Sumber: Lechner, 2001

c. Arah Angin

Arah angin merupakan salah satu dari beberapa factor dalam desain ini, karena penentuan massa bangunan sangat mempengaruhi dan menentukan intensitas angin yang akan masuk ke tapak. Oleh karena itu, bangunan dapat menghalangi, memecah ataupun mengarahkan angin ke semua tapak tergantung dari penataannya.



Gambar III.11. Arah angin pada tapak  
Sumber: Olah Data Lapangan, 2019

Berdasarkan gambar diatas, terlihat bahwa di kawasan Cabenge menerima angin dari barat laut pada bulan November sampai bulan Mei, sedangkan pada bulan April sampai dengan Oktober, Cabenge menerima angin dari Barat Daya. Berikut potensi dan hambatan tapak, ditinjau dari segi arah angin:

1. Potensi


- a. Bangunan sekitar tapak pada arah angin berlantai rendah sehingga angin yang masuk ke dalam tapak dapat maksimal
- b. Penghawaan alami dapat dimaksimalkan

2. Hambatan

Arah angin berhembus dari barat, sehingga penataan massa bangunan harus dipikirkan sebaik mungkin agar angin dapat memecah dan mengenai semua arah dalam tapak

Adapun solusi desain agar dapat memaksimalkan adanya angin, yaitu:

1. Bangunan berbentuk persegi panjang, hal ini menguntungkan dalam penerapan ventilasi silang



Gambar III.12. Ventilasi Silang  
Sumber: Arsitektur dan Lingkungan,2015

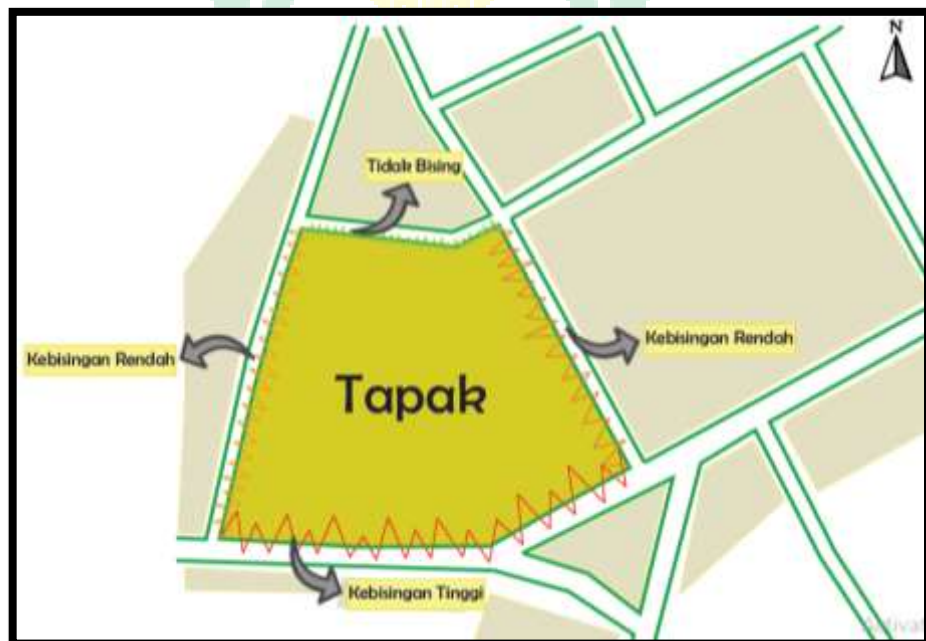
2. Menghadirkan pohon peneduh di halaman yang dapat menurunkan suhu, adanya pohon peneduh juga berfungsi sebagai penukar antara karbondioksida ( $\text{CO}_2$ ) yang dihembuskan dari hidung manusia bertukar dengan Oksigen ( $\text{O}_2$ ) yang dihasilkan oleh pohon



Gambar III.13. Penggunaan vegetasi  
 Sumber: Arsitektur dan Lingkungan,2015

d. Kebisingan

Lokasi tapak yang berada di jalan poros Soppeng-Wajo, menjadikan factor kebisingan diperhitungkan dimana fungsi pada gedung membutuhkan kebisingan yang minim.



Gambar III.14. Pola Kebisingan Sekitar Tapak  
 Sumber: Olah Data Lapangan, 2019

Berdasarkan gambar diatas, kebisingan tertinggi terjadi pada arah Selatan tapak, pada arah Barat dan Timur tapak kebisingan yang dihasilkan terbilang rendah, dan pada arah utara tapak tidak menghasilkan sama sekali kebisingan. Berikut potensi dan hambatan tapak, ditinjau dari segi kebisingan:

1. Potensi

- a. Memaksimalkan pengaturan vegetasi dari arah datangnya kebisingan
- b. Pemakaian bahan dan material yang dapat meminimalisir kebisingan
- c. Pohon/tanaman eksisting dapat dipertahankan untuk menghalang kebisingan

2. Hambatan

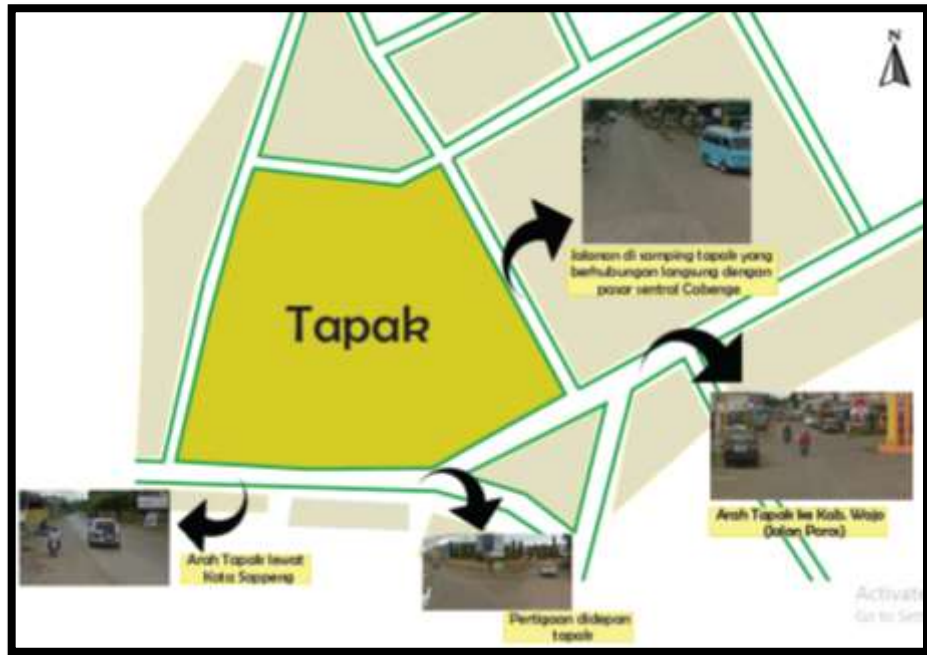
- a. Kebisingan yang dihasilkan dari banyaknya kendaraan yang lalu lalang karena di depan area tapak merupakan jalan poros Soppeng-Wajo, dan juga merupakan pertigaan
- b. Kebisingan juga dihasilkan dari sisi timur tapak yang merupakan pasar sentral Cabenge



Gambar III.15. Penanaman Vegetasi dalam tapak  
Sumber: Olah Data Lapangan, 2019

e. Aksesibilitas dan Pencapaian

Untuk menuju ke Cabenge khususnya menuju ke tapak perancangan, dapat dilalui oleh dua jalur. Jalur pertama yaitu melewati Kota Soppeng, dan jalur kedua melewati kecamatan Ganra.



Gambar III.16. Aksesibilitas sekitar tapak  
 Sumber: Olah Data Lapangan, 2019

Berdasarkan gambar diatas, dapat disimpulkan bahwa lokasi tapak sangat strategis karena berada di jalur poros. Berikut potensi dan hambatan tapak, ditinjau dari segi aksesibilitas:

1. Potensi

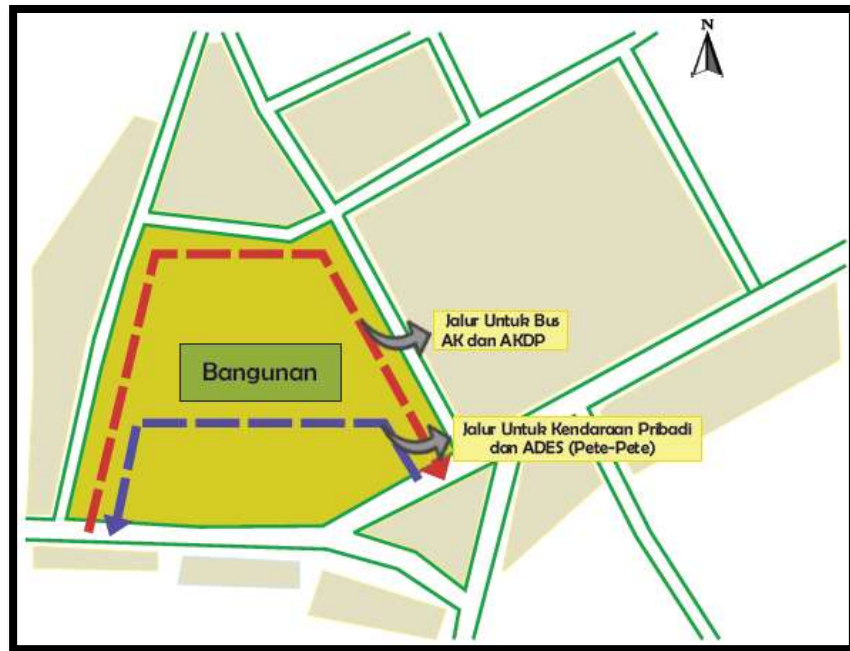
- a. Merupakan jalur poros sehingga sangat mudah dalam pencapaian
- b. Kemacetan juga tidak pernah terjadi karena adanya pertigaan di depan tapak sehingga jalur mobil dan kendaraan lainnya sudah tertata sebagaimana mestinya

2. Hambatan

Masih banyaknya kendaraan yang parkir bukan pada tempatnya sehingga menyebabkan jalanan poros agak sempit

f. Sirkulasi

Perencanaan sirkulasi perlu dilakukan dari awal, fungsinya selain dapat menunjang fungsi dari tapak, juga dapat mengetahui posisi penempatan bangunan yang paling ideal di dalam tapak



Gambar III.17. Pencapaian dan sirkulasi  
Sumber: Olah Data Lapangan, 2019

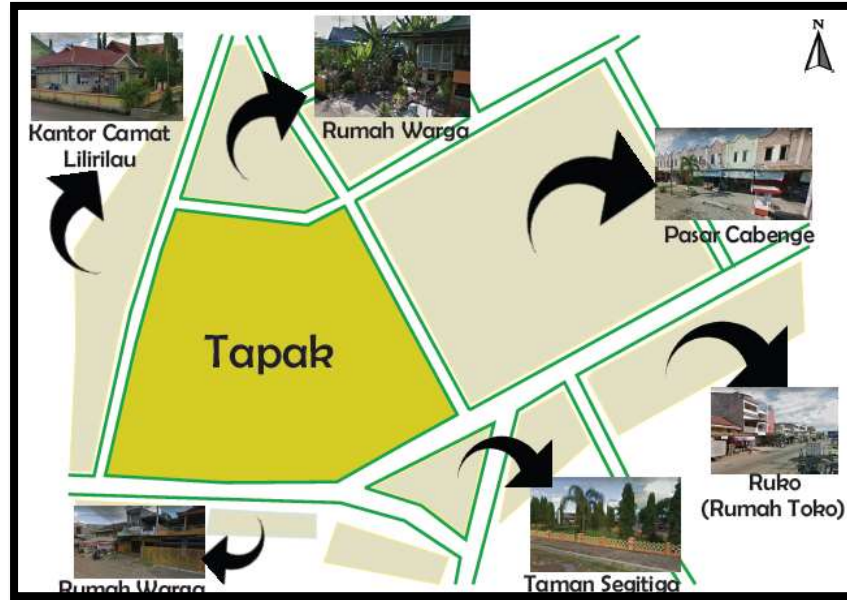
Berdasarkan gambar diatas, sirkulasi yang ada dalam tapak ada dua , yaitu sirkulasi untuk Bus AK dan Bus AKDP dengan pintu masuk yang berada di sebelah barat daya tapak dan keluar di sebelah tenggara tapak, dan juga sirkulasi untuk kendaraan pribadi dan ADES (Angkutan Desa) dengan pintu masuk yang berlawanan dengan pintu masuk bus AK dan Bus AKDP. Dari hasil sirkulasi, bangunan akan ditempatkan di pusat sirkulasi. Berikut potensi dan hambatan tapak, ditinjau dari segi :

1. Potensi
  - a. Rencana posisi bangunan ditempatkan di tengah untuk memaksimalkan sirkulasi di dalam tapak
  - b. Perencanaan sirkulasi yang baik akan meminimalisir adanya penumpukan/kemacetan kendaraan di dalam tapak dan kendaraan yang akan masuk ke tapak
2. Hambatan
  - a. Posisi tapak berada pada pertigaan jalan sehingga kemungkinan besar akan terjadi kemacetan
  - b. Jika terjadi kemacetan lalu lintas di luar tapak, maka akan berdampak pemadatan kendaraan di dalam tapak

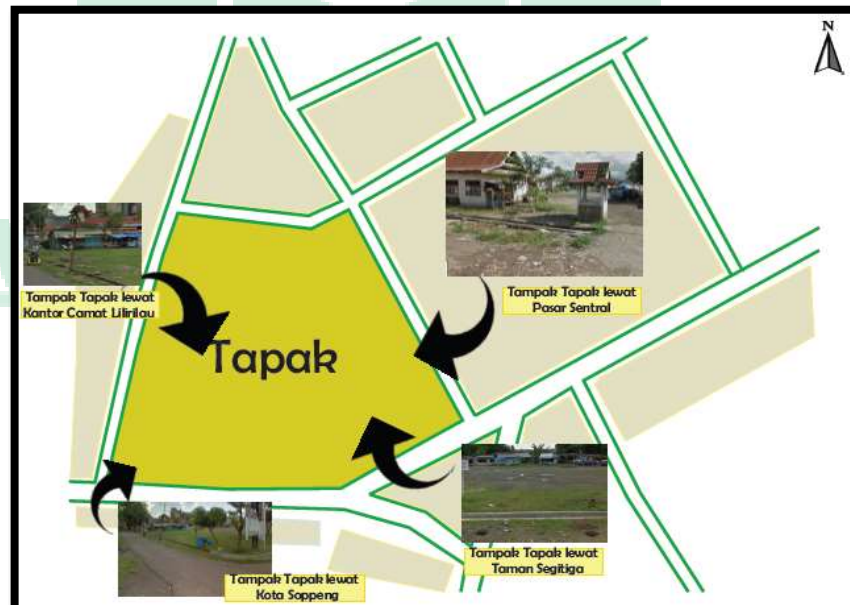


g. Orientasi View

Lokasi tapak yang berada di jalan poros, yang didepannya merupakan taman, dan disampingnya merupakan pasar sentral menjadikan lokasi tapak ini sangat strategis



Gambar III.18. View dari dalam tapak ke luar tapak  
Sumber: Olah Data Lapangan, 2019



Gambar III.19. View dari luar tapak ke dalam tapak  
Sumber: Olah Data Lapangan, 2019

Berikut potensi dan hambatan tapak, ditinjau dari segi orientasi view:

1. Potensi

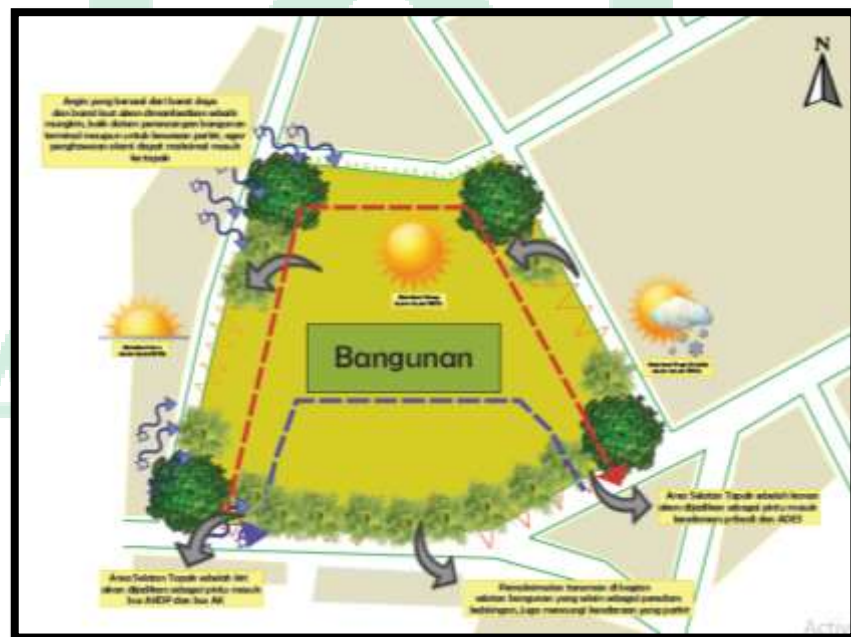
- a. Berada pada jalan poros sehingga berpotensi sebagai ikon Kab. Soppeng
- b. View ke luar tapak sangat baik dengan pemandangan taman segitiga dan gedung pasar sentral yang berjejer dengan satu kesatuan

2. Hambatan

- a. Pemandangan pemukiman warga yang kurang teratur, bahkan didalam tapak ada saja warga yang bangun kios semi permanen
- b. Pemandangan parkir kendaraan di luar tapak yang tidak tertata

h. Output dari analisis tapak

Dari ketujuh analisis tapak yang sudah di jelaskan, maka hasil akhir dari analisis tersebut adalah output (hasil). Output dari segala analisis akan menghasilkan penzoningan yang akan membantu untuk perancangan terminal



Gambar III.20. Output Analisis Tapak  
Sumber: Olah Data Lapangan, 2019

## C. Pemrograman Ruang

### 1. Analisis Aktivitas dan Ruang

Trayek Angkutan Kota Dalam Propinsi (AKDP) Kab.Soppeng, yaitu Soppeng–Wajo, Soppeng–Bone, Soppeng–Pare-Pare, Soppeng–Sidrap, Soppeng–Barru, Soppeng–Polmas, Soppeng–Palopo, Soppeng–Makassar.

Sedangkan trayek Angkutan dalam Kota, yaitu Cabenge-Takalala, Cabenge - Watansoppeng, Cabenge - Batu-Batu, Cabenge – Tajuncu - Leworeng, Cabenge – Tajuncu – Labokong, Cabenge – Cendrana – Ganra

Tabel III.3 Pengguna, aktivitas, dan kebutuhan ruang Terminal Bus Kab. Soppeng

Fungsi Utama		Trayek	Pelaku	Aktivitas	Jenis Ruang
Terminal	AKDP	Soppeng - Wajo	<ul style="list-style-type: none"> <li>• Penumpang</li> </ul>	<ul style="list-style-type: none"> <li>• Turun dari bus</li> <li>• Menunggu jemputan</li> <li>• Shalat</li> <li>• Belanja</li> <li>• Makan</li> <li>• Buang air, cuci muka, cuci tangan dll</li> </ul>	<ul style="list-style-type: none"> <li>• Loket tiket</li> <li>• Ruang tunggu keberangkatan</li> <li>• Mushallah</li> <li>• Retail</li> <li>• Kantin</li> <li>• Toilet</li> </ul>
		Soppeng - Bone	<ul style="list-style-type: none"> <li>• Penjemput</li> </ul>	<ul style="list-style-type: none"> <li>• Menunggu yang akan dijemput</li> <li>• Pengambilan karcis parkir dan karcis masuk</li> <li>• Shalat</li> <li>• Belanja</li> <li>• Makan</li> <li>• Buang air, cuci muka, cuci tangan dll</li> </ul>	<ul style="list-style-type: none"> <li>• Ruang tunggu penjemputan</li> <li>• Pos penjagaan</li> <li>• Mushallah</li> <li>• Retail</li> <li>• Kantin</li> <li>• Toilet</li> </ul>
		Soppeng - Pare-pare	<ul style="list-style-type: none"> <li>• Pengelola</li> </ul>	<ul style="list-style-type: none"> <li>•</li> </ul>	<ul style="list-style-type: none"> <li>•</li> </ul>
		Soppeng - Sidrap	<ul style="list-style-type: none"> <li>• Supir</li> </ul>	<ul style="list-style-type: none"> <li>•</li> </ul>	<ul style="list-style-type: none"> <li>•</li> </ul>
		Soppeng - Barru	<ul style="list-style-type: none"> <li>• Cleaning service, satpam</li> </ul>	<ul style="list-style-type: none"> <li>•</li> </ul>	<ul style="list-style-type: none"> <li>•</li> </ul>
		Soppeng - Polmas	<ul style="list-style-type: none"> <li>• Penjaga Tiket Parkir</li> </ul>	<ul style="list-style-type: none"> <li>•</li> </ul>	<ul style="list-style-type: none"> <li>•</li> </ul>
		Soppeng - Palopo	<ul style="list-style-type: none"> <li>• Teknisi</li> </ul>	<ul style="list-style-type: none"> <li>•</li> </ul>	<ul style="list-style-type: none"> <li>•</li> </ul>
		Soppeng - Makassar	<ul style="list-style-type: none"> <li>• Pedagang</li> </ul>	<ul style="list-style-type: none"> <li>•</li> </ul>	<ul style="list-style-type: none"> <li>•</li> </ul>
		Penumpang angkotan kota	<ul style="list-style-type: none"> <li>• Menunggu keberangkatan</li> <li>• Shalat</li> </ul>	<ul style="list-style-type: none"> <li>•</li> </ul>	<ul style="list-style-type: none"> <li>• Ruang tunggu keberangkatan</li> <li>• Mushallah</li> <li>• Retail</li> </ul>

			<ul style="list-style-type: none"> <li>• Belanja</li> <li>• Makan</li> <li>• Buang air, cuci muka, cuci tangan dll</li> </ul>		<ul style="list-style-type: none"> <li>• Kantin</li> <li>• Toilet</li> </ul>
		Penumpang angkutan desa	<ul style="list-style-type: none"> <li>• Menunggu keberangkatan</li> <li>• Shalat</li> <li>• Belanja</li> <li>• Makan</li> <li>• Buang air, cuci muka, cuci tangan dll</li> </ul>	•	<ul style="list-style-type: none"> <li>• Ruang tunggu keberangkatan</li> <li>• Mushallah</li> <li>• Retail</li> <li>• Kantin</li> <li>• Toilet</li> </ul>
		Penumpang bus AKDP (kedatangan)	<ul style="list-style-type: none"> <li>• Turun dari bus</li> <li>• Menunggu jemputan</li> <li>• Shalat</li> <li>• Belanja</li> <li>• Makan</li> <li>• Buang air, cuci muka, cuci tangan dll</li> </ul>	•	<ul style="list-style-type: none"> <li>• Peron keluar terminal</li> <li>• Ruang tunggu kedatangan</li> <li>• Mushallah</li> <li>• Retail</li> <li>• Kantin</li> <li>• Toilet</li> </ul>
		Penumpang angkutan kota	<ul style="list-style-type: none"> <li>• Turun dari bus/mobil</li> <li>• Menunggu jemputan</li> <li>• Shalat</li> <li>• Belanja</li> <li>• Makan</li> <li>• Buang air, cuci muka, cuci tangan dll</li> </ul>	•	<ul style="list-style-type: none"> <li>• Peron keluar terminal</li> <li>• Ruang tunggu kedatangan</li> <li>• Mushallah</li> <li>• Retail</li> <li>• Kantin</li> <li>• Toilet</li> </ul>
		Penumpang angkutan desa	<ul style="list-style-type: none"> <li>• Turun dari bus/mobil</li> <li>• Menunggu jemputan</li> <li>• Shalat</li> <li>• Belanja</li> <li>• Makan</li> <li>• Buang air, cuci muka, cuci tangan dll</li> </ul>	•	<ul style="list-style-type: none"> <li>• Peron keluar terminal</li> <li>• Ruang tunggu kedatangan</li> <li>• Mushallah</li> <li>• Retail</li> <li>• Kantin</li> <li>• Toilet</li> </ul>
		Penjemput penumpang bus AKDP	<ul style="list-style-type: none"> <li>• Menunggu yang akan dijemput</li> <li>• Pengambilan karcis parkir dan karcis</li> </ul>	•	<ul style="list-style-type: none"> <li>• Ruang tunggu penjemputan</li> <li>• Pos penjagaan</li> <li>• Mushallah</li> <li>• Retail</li> <li>• Kantin</li> <li>• Toilet</li> </ul>

			<ul style="list-style-type: none"> <li>masuk</li> <li>• Shalat</li> <li>• Belanja</li> <li>• Makan</li> <li>• Buang air, cuci muka, cuci tangan dll</li> </ul>		
		Penjemput penumpang angkutan kota	<ul style="list-style-type: none"> <li>• Menunggu yang akan dijemput</li> <li>• Pengambilan karcis parkir dan karcis masuk</li> <li>• Shalat</li> <li>• Belanja</li> <li>• Makan</li> <li>• Buang air, cuci muka, cuci tangan dll</li> </ul>	•	<ul style="list-style-type: none"> <li>• Ruang tunggu penjemputan</li> <li>• Pos penjagaan</li> <li>• Mushallah</li> <li>• Retail</li> <li>• Kantin</li> <li>• Toilet</li> </ul>
		Penjemput penumpang angkutan desa	<ul style="list-style-type: none"> <li>• Menunggu yang akan dijemput</li> <li>• Pengambilan karcis parkir dan karcis masuk</li> <li>• Shalat</li> <li>• Belanja</li> <li>• Makan</li> <li>• Buang air, cuci muka, cuci tangan dll</li> </ul>	•	<ul style="list-style-type: none"> <li>• Ruang tunggu penjemputan</li> <li>• Pos penjagaan</li> <li>• Mushallah</li> <li>• Retail</li> <li>• Kantin</li> <li>• Toilet</li> </ul>
		Supir Bus AKDP, supir angkutan kota, dan supir angkutan desa (berangkat)	<ul style="list-style-type: none"> <li>• Parkir kendaraan</li> <li>• Menunggu penumpang</li> <li>• Shalat</li> <li>• Makan</li> <li>• Mandi, buang air, cuci muka, cuci tangan dll</li> </ul>	•	<ul style="list-style-type: none"> <li>• Parkiran</li> <li>• Platform keberangkatan</li> <li>• Mushallah</li> <li>• Kantin</li> <li>• Toilet</li> </ul>
		Supir Bus AKDP, supir angkutan kota, dan supir angkutan desa (Tiba)	<ul style="list-style-type: none"> <li>• Parkir kendaraan</li> <li>• Menurunkan penumpang</li> <li>• Shalat</li> <li>• Makan</li> </ul>	•	<ul style="list-style-type: none"> <li>• Parkiran</li> <li>• Platform kedatangan</li> <li>• Mushallah</li> <li>• Kantin</li> <li>• Toilet</li> </ul>

			<ul style="list-style-type: none"> <li>• Mandi, buang air, cuci muka, cuci tangan dll</li> </ul>		
		Kepala terminal	<ul style="list-style-type: none"> <li>• Parkir kendaraan</li> <li>• Bekerja</li> <li>• Shalat</li> <li>• Makan</li> <li>• Istirahat</li> <li>• Buang air, cuci muka, cuci tangan dll</li> </ul>	•	<ul style="list-style-type: none"> <li>• Parkiran pengelola</li> <li>• Ruang kerja</li> <li>• Mushallah</li> <li>• Kantin</li> <li>• Ruang Istirahat</li> <li>• Toilet</li> </ul>
		Wakil kepala terminal	<ul style="list-style-type: none"> <li>• Parkir kendaraan</li> <li>• Bekerja</li> <li>• Shalat</li> <li>• Makan</li> <li>• Istirahat</li> <li>• Buang air, cuci muka, cuci tangan dll</li> </ul>	•	<ul style="list-style-type: none"> <li>• Parkiran pengelola</li> <li>• Ruang kerja</li> <li>• Mushallah</li> <li>• Kantin</li> <li>• Ruang Istirahat</li> <li>• Toilet</li> </ul>
		Kepala Operasional	<ul style="list-style-type: none"> <li>• Parkir kendaraan</li> <li>• Bekerja</li> <li>• Shalat</li> <li>• Makan</li> <li>• Istirahat</li> <li>• Buang air, cuci muka, cuci tangan dll</li> </ul>	•	<ul style="list-style-type: none"> <li>• Parkiran pengelola</li> <li>• Ruang kerja</li> <li>• Mushallah</li> <li>• Kantin</li> <li>• Ruang Istirahat</li> <li>• Toilet</li> </ul>
		Wakil kepala operasional	<ul style="list-style-type: none"> <li>• Parkir kendaraan</li> <li>• Bekerja</li> <li>• Shalat</li> <li>• Makan</li> <li>• Istirahat</li> <li>• Buang air, cuci muka, cuci tangan dll</li> </ul>	•	<ul style="list-style-type: none"> <li>• Parkiran pengelola</li> <li>• Ruang kerja</li> <li>• Mushallah</li> <li>• Kantin</li> <li>• Ruang Istirahat</li> <li>• Toilet</li> </ul>
		Staff operasional	<ul style="list-style-type: none"> <li>• Parkir kendaraan</li> <li>• Bekerja</li> <li>• Shalat</li> <li>• Makan</li> <li>• Buang air, cuci muka, cuci tangan dll</li> </ul>	•	<ul style="list-style-type: none"> <li>• Parkiran pengelola</li> <li>• Ruang kerja</li> <li>• Mushallah</li> <li>• Kantin</li> <li>• Toilet</li> </ul>
		Administrasi keuangan	<ul style="list-style-type: none"> <li>• Parkir kendaraan</li> </ul>	•	<ul style="list-style-type: none"> <li>• Parkiran pengelola</li> </ul>

			<ul style="list-style-type: none"> <li>• Bekerja</li> <li>• Shalat</li> <li>• Makan</li> <li>• Buang air, cuci muka, cuci tangan dll</li> </ul>		<ul style="list-style-type: none"> <li>• Ruang kerja</li> <li>• Mushallah</li> <li>• Kantin</li> <li>• Toilet</li> </ul>
		Cleaning Service	<ul style="list-style-type: none"> <li>• Ganti Baju</li> <li>• Bekerja</li> <li>• Shalat</li> <li>• Makan</li> <li>• Buang air, cuci muka, cuci tangan dll</li> </ul>	•	<ul style="list-style-type: none"> <li>• Ruang ganti baju</li> <li>• Ruang kerja</li> <li>• Mushallah</li> <li>• Kantin</li> <li>• Toilet</li> </ul>
		Satpam	<ul style="list-style-type: none"> <li>• Ganti Baju</li> <li>• Bekerja</li> <li>• Shalat</li> <li>• Makan</li> <li>• Buang air, cuci muka, cuci tangan dll</li> </ul>	•	<ul style="list-style-type: none"> <li>• Ruang ganti baju</li> <li>• Pos satpam</li> <li>• Mushallah</li> <li>• Kantin</li> <li>• Toilet</li> </ul>
		Penjaga tiket parkir	<ul style="list-style-type: none"> <li>• Ganti Baju</li> <li>• Bekerja</li> <li>• Shalat</li> <li>• Makan</li> <li>• Buang air, cuci muka, cuci tangan dll</li> </ul>	•	<ul style="list-style-type: none"> <li>• Ruang ganti baju</li> <li>• Ruang loket parkir</li> <li>• Mushallah</li> <li>• Kantin</li> <li>• Toilet</li> </ul>
		Teknisi	<ul style="list-style-type: none"> <li>• Ganti Baju</li> <li>• Bekerja</li> <li>• Shalat</li> <li>• Makan</li> <li>• Buang air, cuci muka, cuci tangan dll</li> </ul>	•	<ul style="list-style-type: none"> <li>• Ruang ganti baju</li> <li>• Ruang AHU</li> <li>• Ruang ME</li> <li>• Ruang genset</li> <li>• Ruang pemadam kebakaran</li> <li>• Ruang Gudang peralatan</li> <li>• Menara air</li> <li>• Bengkel</li> <li>• Mushallah</li> <li>• Kantin</li> <li>• Toilet</li> </ul>
2.	Pendukung	Pedagang	<ul style="list-style-type: none"> <li>• Berdagang</li> <li>• Memasak</li> <li>• Shalat</li> <li>• Makan</li> <li>• Buang air, cuci muka, cuci tangan dll</li> </ul>	•	<ul style="list-style-type: none"> <li>• Retail</li> <li>• Dapur</li> <li>• Mushallah</li> <li>• Kantin</li> <li>• Toilet</li> </ul>
		Semua pengunjung	<ul style="list-style-type: none"> <li>• Mencari</li> </ul>	•	<ul style="list-style-type: none"> <li>• Ruang</li> </ul>

			Informasi <ul style="list-style-type: none"> <li>• Mengambil Uang</li> <li>• Mengecek kondisi tubuh</li> <li>• Kegiatan tambahan, seperti menyusui, merokok, dll</li> </ul>		Informasi <ul style="list-style-type: none"> <li>• ATM Centre</li> <li>• Ruang pelayanan kesehatan</li> <li>• Ruang Khusus (menyusui, merokok, dll)</li> </ul>
		Semua pengelola	<ul style="list-style-type: none"> <li>• Absensi</li> <li>• Rapat</li> </ul>	•	<ul style="list-style-type: none"> <li>• Ruang resepsionis</li> <li>• Ruang rapat</li> </ul>

Sumber: Olah data, 2019

## 2. Analisis Besaran Ruang

Berdasarkan data pengunjung terminal di Kabupaten Soppeng yang bersumber dari Dinas Perhubungan Kabupaten Soppeng pada tahun 2017 sejumlah 1.276 jiwa, sedangkan pada tahun 2018 sejumlah 2.714 jiwa. Berdasarkan data tersebut maka dapat diprediksi jumlah pengunjung terminal sampai 10 tahun kedepan dapat dihitung dengan rumus geometric sebagai berikut:

$$P_t = P_0 (1+r)^n$$

Keterangan:

$P_t$  : Jumlah pengunjung tahun terakhir

$P_0$  : Jumlah pengunjung tahun awal

1 : Konstante (Angka Tetap)

r : Peningkatan jumlah pengunjung (dalam %)

n : Selisih antara  $P_t$  dan  $P_0$

Maka peningkatan jumlah pengunjung :

$$r = \frac{2.714 - 1.276}{1.276} \times 100\%$$

$$r = 1,126\%$$

$$r = 1,126\%$$



Maka untuk prediksi pengunjung pada tahun 2029 (10 tahun kedepan) :

$$P_t = P_0 (1+r)^n$$

$$P_{2028} = 2.714 (1+1,126)^{10}$$

$$P_{2028} = 2.714 (2,126)^{10}$$

$$P_{2028} = 5.119.676 \text{ jiwa}$$

Jadi prediksi jumlah pengunjung pada tahun 2028 sebanyak 5.119.676 jiwa dengan persentase kedatangan perhari sekitar 0,07% yaitu 3.583 jiwa perhari.

Adapun besaran ruang pada kawasan terminal adalah sebagai berikut:

Tabel III.4 Analisis besaran ruang terminal bus Kab. Soppeng

Pengguna	Nama Ruang	Jmlh	Kapasitas	Standar (m <sup>2</sup> )	Sirkulasi 30%	Luas (m <sup>2</sup> )	Total (m <sup>2</sup> )
<b>Fungsi Utama</b>							
Penumpang bus AKDP, AK, dan ADES (keberangkatan)	Loket tiket/karcis AKDP	6	1 orang	1.92	0.576	2.5	15
	Ruang Tunggu keberangkatan AKDP	1	447 orang	1	0.30	1.30	581
	Ruang tunggu keberangkatan AK	1	447 orang	1	0.30	1.30	581
	Ruang tunggu keberangkatan ADES	1	447 orang	1	0.30	1.30	581
Penumpang bus AKDP, AK, dan ADES (kedatangan)	Peron keluar terminal AKDP	1	12 bus	30	9	39	468
	Ruang tunggu kedatangan AKDP	1	447 orang	1	0.30	1.30	581
	Peron keluar terminal AK	1	12 mobil	12.75	3.8	16.55	198.6
	Ruang tunggu kedatangan AK	1	447 orang	1	0.30	1.30	581
	Peron keluar terminal ADES	1	8 mobil	12.75	3.8	16.55	132.4
	Ruang tunggu kedatangan ADES	1	447 orang	1	0.30	1.30	581
Penjemput penumpang bus AKDP dan AK	Ruang tunggu penjemputan AKDP	1	447 orang	1	0.3	1.3	581
	Ruang tunggu penjemputan AK	1	447 orang	1	0.3	1.3	581
Supir bus AKDP, AK, dan ADES (keberangkatan)	Parkir bus AKDP sementara	1	25 bus	42.5	12.75	55.25	1381.25
	Platform keberangkatan AKDP	1	12 bus	42.5	12.75	55.25	663
	Parkir AK sementara	1	12 mobil	12.5	3.75	16.25	195
	Platform keberangkatan AK	1	5 mobil	12.5	3.75	16.25	81.25
	Parkir ADES sementara	1	15 mobil	12.5	3.75	16.25	243.75
	Platform keberangkatan ADES	1	8 mobil	12.5	3.75	16.25	130
Supir bus AKDP, AK, dan ADES (kedatangan)	Platform kedatangan AKDP	1	5 bus	42.5	12.75	55.25	276.25
	Platform kedatangan AK	1	2 mobil	12.5	3.75	16.25	32.5
	Platform kedatangan ADES	1	5 mobil	12.5	3.75	16.25	81.25

Kepala Terminal	Ruang kepala terminal	1	4 orang	4.9	1.47	6.37	25.48
	Ruang Istirahat	1	1 orang	3	0.9	3.9	3.9
Wakil kepala terminal	Ruang wakil kepala terminal	1	4 orang	4.9	1.47	6.37	25.48
Kepala operasional	Ruang kepala operasional	1	3 orang	4.9	1.47	6.37	19.11
Wakil kepala operasional	Ruang wakil kepala operasional	1	3 orang	4.9	1.47	6.37	19.11
Staff Operasional	Ruang staff operasional	1	6 orang	4.9	1.47	6.37	38.22
Administrasi keuangan	Ruang administrasi keuangan	1	6 orang	4.9	1.47	6.37	38.22
Cleaning service	Ruang Cleaning service	1	8 orang	2.5	0.75	3.25	26
	Ruang ganti	2	1 orang	2.15	0.645	2.795	5.59
Satpam	Pos satpam	4	1 orang	2.5	0.75	3.25	13
	Ruang ganti	2	1 orang	2.15	0.645	2.795	5.59
Penjaga tiket parkir	Ruang loket parkir	8	1 orang	1	0.30	1.30	10.4
	Ruang ganti	2	1 orang	2.15	0.645	2.795	5.59
Teknisi	Ruang ganti baju	2	1 orang	2.15	0.645	2.795	5.59
	Ruang ME	1	2 orang	18	5.4	23.4	46.8
	Ruang AHU	1	2 orang	18	5.4	23.4	46.8
	Ruang genset	1	2 orang	18	5.4	23.4	46.8
	Ruang pemadam kebakaran	1	2 orang	18	5.4	23.4	46.8
	Ruang gudang peralatan	1	2 orang	18	5.4	23.4	46.8
	Bengkel	1	4 bus	50	15	65	260
<b>Fungsi pendukung</b>							
Pedagang	Kios/retail	20	1 ruang	9	2.7	11.7	234
Semua pengunjung	Parkir mobil	1	30 mobil	12.5	3.75	16.25	487.5
	Parkir motor	1	80 motor	2	0.6	2.6	208
	Ruang Informasi	1	3 orang	3	0.9	3.9	11.7
	ATM Centre	1	2 box	3	0.9	3.9	7.8
	Ruang pelayanan kesehatan	1	10 orang	9	2.7	11.7	117
	Ruang Ibu dan anak	1	10 orang	4.9	1.47	6.37	63.7
	Ruang merokok	1	10 orang	1.5	0.45	1.95	19.5
	Mushallah	1	50 orang	1.5	0.45	1.95	97.5
	Tempat penitipan barang	1	30 orang	0.75	0.225	0.975	29.25
	Kantin/ Food Court	1	15 ruang	25	1.5	26.5	397.5
	Lavatory	20	1 orang	2.15	0.645	2.795	55.9
Semua pengelola	Parkir mobil	1	5 mobil	12.5	3.75	16.25	81.25
	Parkir motor	1	15 motor	2	0.6	2.6	39
	Ruang Rapat	1	30 orang	2.5	0.75	3.25	97.5
	Lavatori	6	1 orang	2.15	0.645	2.795	16.77
<b>Jumlah Total</b>							<b>11.263,65</b>

Sumber : Olah data, 2019.

Adapun kelebihan dari lahan yang tersedia, akan dimaksimalkan dengan RTH (Ruang Terbuka Hijau) agar tercipta suasana yang asri dan nyaman.

### 3. Pola hubungan ruang

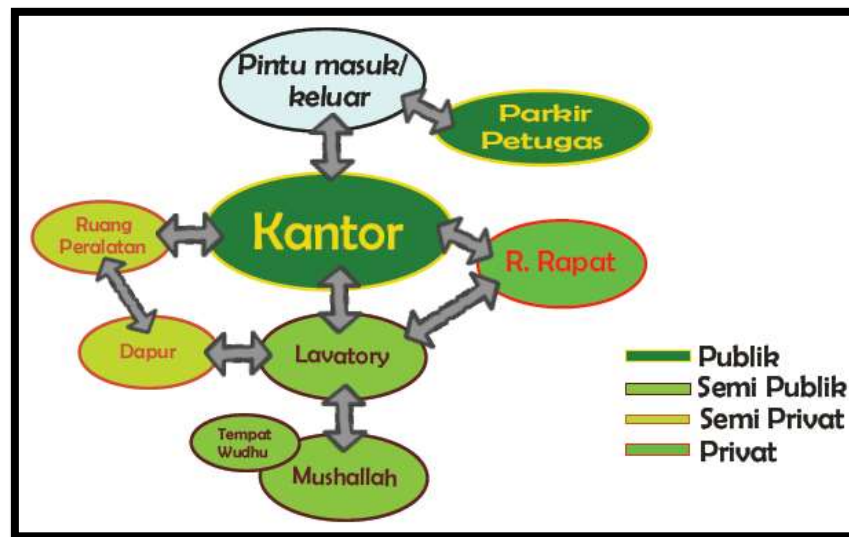
Setiap ruang memiliki fungsi, karakter, dan sifat yang berbeda, pola hubungan ruangnya pun berbeda. Oleh karena itu, perencanaan yang matang merupakan satu-satunya cara agar perancangan terminal bus ini memperoleh hasil yang baik, dan memberikan kenyamanan bagi siapa saja yang menggunakannya. Hubungan ruang yang dimaksud adalah kegiatan yang terjadi oleh pengunjung (penumpang) dan pengelola di dalam terminal, juga bisa disebut sebagai alur kegiatan atau alur ruang fasilitas. Berikut pola hubungan ruang untuk perancangan terminal :

#### a. Hubungan ruang fasilitas pelayanan penumpang



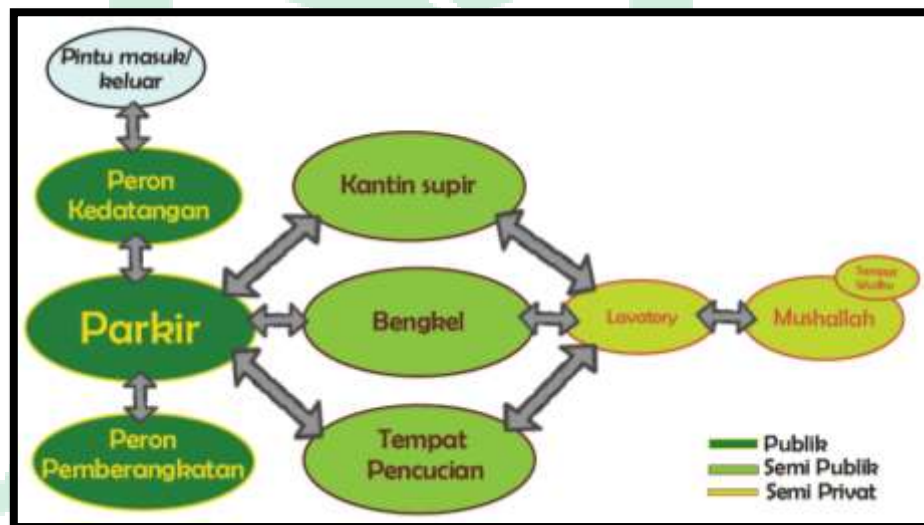
Gambar III.21 Hubungan ruang fasilitas pelayanan penumpang  
 Sumber : Analisa pribadi, 2019

b. Hubungan ruang pengelola terminal



Gambar III.22 Hubungan ruang fasilitas pengelola terminal  
Sumber : Analisa pribadi, 2019

c. Hubungan ruang operasional bus dan angkutan umum



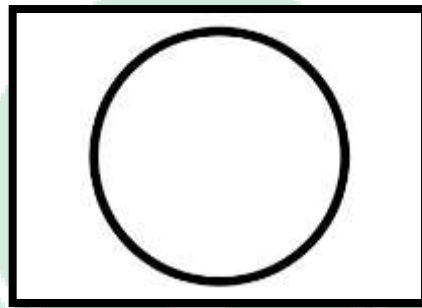
Gambar III.23 Hubungan ruang operasional bus dan angkutan umum  
Sumber : Analisa pribadi, 2019

#### D. Konsep Bentuk

Untuk menjadikan suatu bangunan menjadi ikon suatu daerah, maka bangunan tersebut haruslah unik sehingga mudah diingat dan dikenal oleh pengguna. Bentuk bangunan haruslah disesuaikan dengan fungsi dari bangunan tersebut. Terminal yang merupakan bangunan yang memiliki pengunjung yang ramai, haruslah disesuaikan dengan bentuk bangunan yang

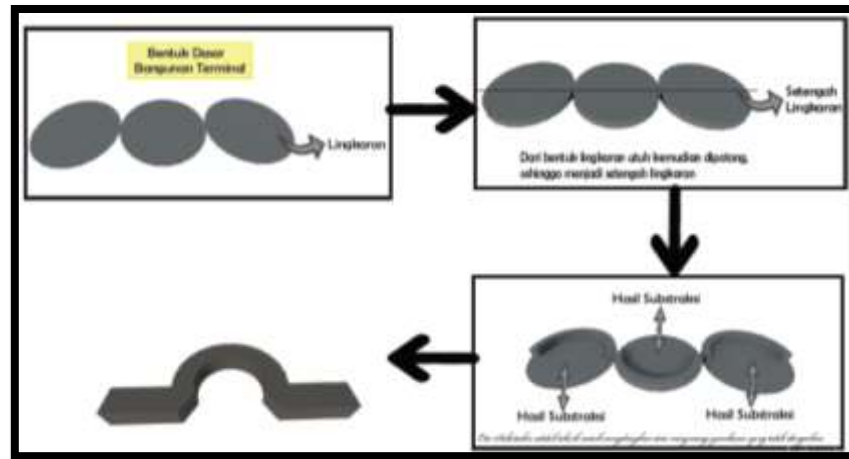
memikirkan dan mempertimbangkan sirkulasi, cahaya matahari, angin dan polusi. Keempat isu tersebut harus dipertimbangkan sematang-matangnya agar dapat menjadi desain yang bisa hemat energy yang tetap mempertimbangkan kenyamanan pengunjung.

Adapun bentuk dasar yang digunakan adalah sebuah lingkaran. Lingkaran bersifat dinamis dan stabil yang secara tidak langsung menyinggung atau menggambarkan suatu transportasi yang harus dinamis atau bergerak cepat akan tetapi masih tetap stabil dalam pergerakan.



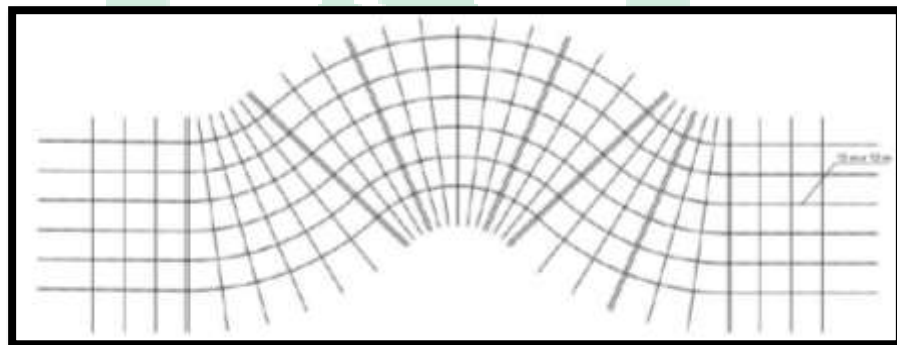
Gambar III.24 Lingkaran  
Sumber : Analisa pribadi, 2019

Konsep bentuk dengan bentuk lengkung, yang berupa gabungan antara sisi cembung dan sisi cekung tentu memiliki arti. Sisi cembung adalah jangkauan yang menyebar yang tentu saja lebih lebar dari persegi, sedangkan sisi cekung adalah jangkauan yang memusat. Pengaplikasian sisi cembung untuk bangunan terminal adalah pada area keberangkatan, dimana sisi cembung dapat berarti menolak atau melepas akan tetapi memiliki jangkauan pandangan yang luas, sedangkan untuk sisi cekung, pengaplikasian untuk bangunan terminal adalah pada area kedatangan. Arti dari sisi cekung dapat berarti menerima atau *welcome* dan memiliki jangkauan pandang memusat



Gambar III.25 Konsep bentuk  
Sumber : Analisa pribadi, 2019

Gambar dibawah merupakan output dari konsep bentuk, dimana ukuran untuk modul perancangan adalah 13 m x 13 m. Modul tersebut didasari oleh luas penampang bus dan bentang yang luas untuk memaksimalkan sirkulasi pengguna.



Gambar III.26 Grid Perancangan  
Sumber : Analisa pribadi, 2019

## E. Pendukung dan kelengkapan bangunan

### 1. Analisis utilitas

Pada perancangan sebuah terminal bus, hal yang penting yang harus dimaksimalkan perancangannya adalah sistem utilitas, yaitu sistem utilitas air, baik SPAB (Sistem Penyediaan Air Bersih) maupun SPAK (Sistem Pembuangan Air Kotor), sistem jaringan listrik, sistem telekomunikasi, dan lain sebagainya. Pemaksimalan sistem utilitas

tersebut merupakan sesuatu hal yang harus dipertimbangkan demi keamanan dan kenyamanan pengunjung.

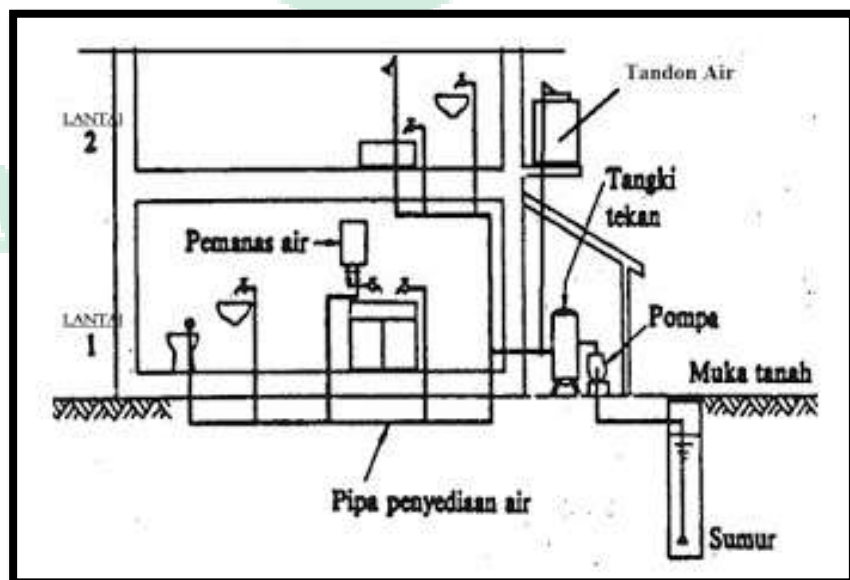
a. Sistem Penyediaan Air Bersih (SPAB)

Penyediaan sistem air bersih untuk terminal ini ada dua sumber, yaitu dari sumur bor dan PDAM. Kedua sumber ini, dapat saling melengkapi kekurangan masing-masing.

Berikut ini beberapa kebutuhan air pada bangunan, yaitu:

1. Toilet
2. Food Court/Kantin
3. Tempat pencucian mobil
4. Dapur
5. Sistem pemadam kebakaran
6. Keperluan untuk lansekap (RTH)
7. Westafel, dan lain sebagainya

Sistem yang dipakai untuk perencanaan air bersih ini ada dua, yaitu sistem tangki atas dan tangki bawah. Alur sirkulasi ini adalah dari PDAM dan sumur bor, dipompa dan ditampung di tandon, kemudian akan dialirkan ke seluruh bangunan. Berikut ini adalah grafik penyediaan dan penyaluran air bersih ke seluruh bangunan



Gambar III.27 Sirkulasi Air Bersih  
Sumber : rangkumansipil.blogspot.com

b. Sistem Pembuangan Air Kotor (SPAK)

Hasil dari pemakaian air yang berasal dari peralatan saniter disebut air kotor (air buangan). Dalam perancangan ini, air buangan tidak langsung dibawa ke resapan seperti bangunan pada umumnya, akan tetapi akan dimanfaatkan kembali (daur ulang) untuk kebutuhan bangunan yang memerlukan air, misalnya penyiraman tanaman, dan lain sebagainya. Berikut merupakan tahap-tahap dalam pendaur ulangan air buangan:

1) Bak pengumpul awal

Tahap awal pengolahan limbah terjadi pada bak pengumpul awal, dimana hasil air buangan dari semua gedung dan semua ruangan yang menghasilkan air kotor akan dikumpulkan di bak pengumpul. Di dalam bak pengumpul awal ini ada beberapa proses, yaitu:

- Penyaringan : berfungsi sebagai penyaring sampah yang masuk ke bak, seperti tisu, plastic, kain, pembalut, dan potongan bahan makanan yang terbawa air. Selain itu, dibagian ini berfungsi untuk menghindari adanya penyumbatan terhadap pompa dan pipa
- *Communitor* : berfungsi untuk memotong-motong sampah kecil yang lengkap dengan diffuser untuk menghancurkan tinja yang terbawa oleh air kotor.
- *Grit Removal* : berfungsi untuk menyaring pasir atau tanah yang terbawa oleh air kotor sehingga tidak mengendap pada saluran pipa

2) *Equalization Tank*

Bak yang digunakan untuk menyamaratakan aliran air serta kualitas air limbah, pada bak ini juga terdapat suplai udara dari air blower yang berfungsi sebagai pengaduk

3) *Aeration Tank*

Pada tank ini terjadi penguraian zat-zat organic, air limbah yang dihembuskan oleh udara membuat mikroorganismenya menguraikan zat organic, dan dimanfaatkan untuk proses pertumbuhannya.



Sehingga biomassa akan tumbuh dan berkembang dalam jumlah besar yang kemudian menguraikan senyawa polutan yang ada dalam air limbah.

4) *Sedimentation Tank*

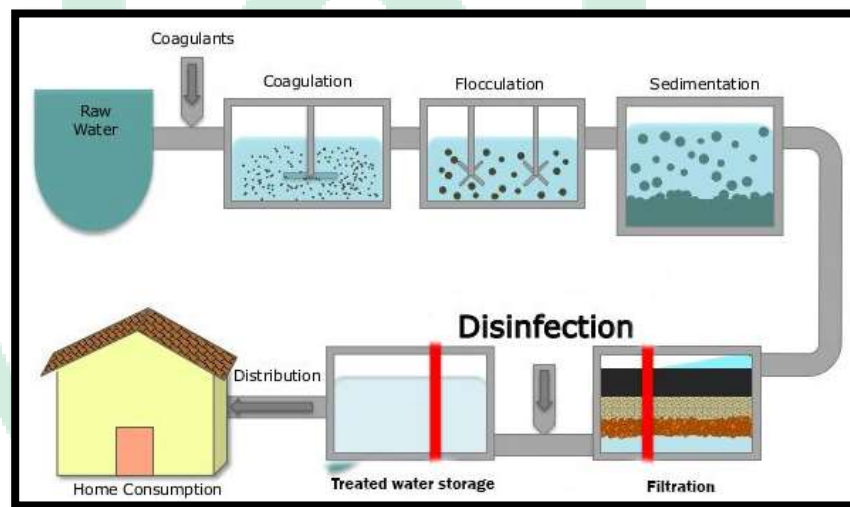
Pada tank ini terjadi pengendapan partikel-partikel floc (lumpur aktif), dimana penyaringan antara air limbah dan pasir-pasir halus terjadi. Hasil dari penyaringan kemudian secara langsung terbawa secara gravitasi masuk ke chlorin tank

5) *Chlorination Tank*

Pada tank ini, hasil dari penyaringan di sedimentation tank, ditampung dan dilakukan penginjeksian *chlorine* untuk membunuh bakteri-bakteri

6) *Effluent Tank*

Merupakan bak proses akhir, sebelum nantinya diproses lagi oleh filter pada sistem water recycling. Selain itu, sebagian air yang ada pada bak ini akan dibuang pada saluran pembuangan.



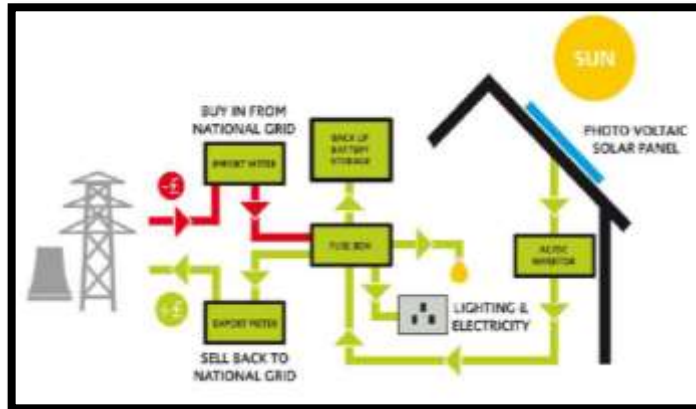
Gambar III.28 Sistem sirkulasi air kotor (daur ulang)

Sumber : <https://www.onlinebiologynotes.com> (19 Agustus 2019)

c. Sistem Jaringan Listrik

Sistem pengaliran listrik utama menggunakan listrik yang berasal dari PLN. Dan untuk mengantisipasi pemadaman listrik, maka akan diadakan sistem *photovoltaic*. Photovoltaic adalah suatu sistem atau

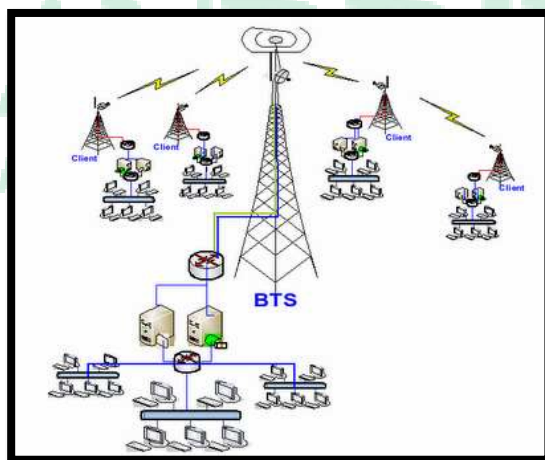
cara langsung (direct) untuk mentransfer radiasi matahari atau energy cahaya menjadi energy listrik. Kedua sistem ini dapat bekerja secara bersamaan agar pemakaian energy dapat diminimalkan.



Gambar III.29 Alur Kerja Photovoltaic  
Sumber : Olah Data, 2019

d. Jaringan Telekomunikasi

Untuk mengontrol segala jenis aktifitas pada bangunan, diperlukan adanya sistem komunikasi. Selain untuk mempermudah pengontrolan, juga mempermudah dalam pengawasan. Lain halnya dengan segala macam informasi yang berhubungan dengan bangunan, tentu juga memerlukan akses untuk mengetahui info-info dan jalur-jalur yang ada pada lokasi dibutuhkan jaringan internet. Selain menjad media promosi lokasi, juga ada bagian dari kawasan yang bisa menjadi media untuk belajar.



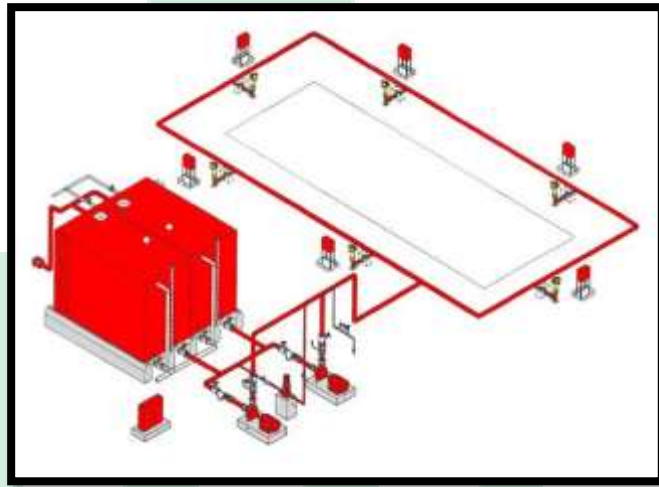
Gambar III.30 Alur jaringan komunikasi  
Sumber : Kompasiana.com (19 Agustus 2019)

e. Sistem Keamanan

- Sistem penanggulangan kebakaran

Sebagai sarana public, yaitu terminal. Harus diperhatikan sistem kebakaran yang akan dipasang karena merupakan salah satu upaya keselamatan pengguna terminal

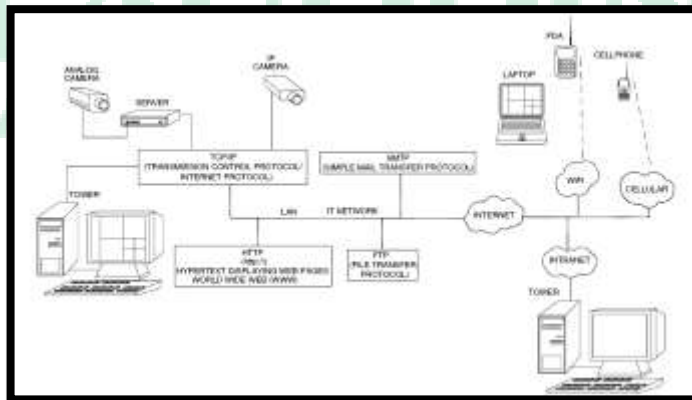
Tipe alat pemadam dan pencegah kebakaran yang akan dipakai, adalah: *Fire Hydrant*, menggunakan bahan baku air yang terbagi dari dua zona, yaitu zona luar dan zona dalam



Gambar III.31 Skema Pemasangan Hydrant  
Sumber : *Google*, (diakses 19 Agustus 2019)

- Sistem Pengawasan

Sistem ini digunakan untuk mempermudah pengawasan dan juga meminimalkan adanya tindak criminal



Gambar III.32 Skema Penggunaan CCTV  
Sumber : *Google*, (diakses 19 Agustus 2019)

## 2. Analisis Struktur

Adapun pertimbangan konsep struktur yang digunakan pada bangunan terminal ini adalah:

- a. Kondisi tanah
- b. Bentuk dan ruang pada bangunan
- c. Daya tahan dan keamanan struktur

Bagian-bagian struktur terbagi menjadi 3, yaitu:

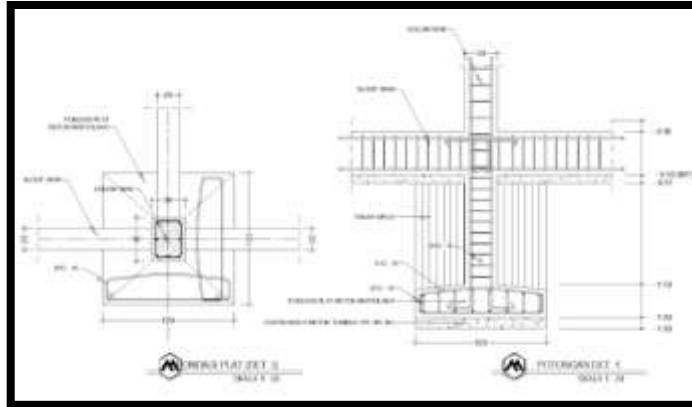
### a. *Sub structure*

*Sub structure* merupakan bagian bawah suatu bangunan, atau yang disebut dengan pondasi. Pada bangunan terminal ini, menggunakan pondasi *foot plat* atau cakar ayam pada bangunan 2-3 lantai. Pondasi ini cocok dengan kondisi tanah yang normal



Gambar III.33 Pondasi *Foot Plat*  
Sumber : *Google*, (diakses 5 Agustus 2019)


Luas bidang pelat beton sebagai telapak kaki pondasi berupa bujur sangkar atau persegi panjang. Telapak kaki yang berbentuk bujur sangkar biasanya terletak di bawah kolom bangunan bagian tengah. Sedangkan yang berbentuk persegi panjang biasanya ditempatkan pada bawah kolom pinggir bangunan atau samping agar lebih stabil.



Gambar III.34 Pondasi Foot Plat dan karakteristiknya  
 Sumber : *Google*, (diakses 5 Agustus 2019)

b. *Middle Structure*

*Middle structure* merupakan bagian tengah suatu bangunan, yaitu kolom, dinding, dan lantai. Sistem struktur yang digunakan adalah struktur rangka kaku (rigid frame).



Gambar III.35 Middle Struktur  
 Sumber : *Google*, (diakses 5 Agustus 2019)

Struktur utama bangunan yaitu kolom pracetak, balok pracetak dan plat pracetak yang merupakan sistem struktur yang ramah lingkungan, juga tidak menghasilkan banyak sampah ketika pembuatan. Untuk dinding menggunakan material batu bata dan kaca yang mampu meminimalisir pancaran sinar matahari

c. *Upper Structure*

*Upper structure* merupakan sistem struktur yang berada di bagian atas (atap). Pada bagian struktur ini, untuk atap bangunan akan menggunakan rangka batang (*space truss*)



Gambar III.36 Struktur *space truss*  
Sumber : *Google*, (diakses 5 Agustus 2019)

**F. Konsep Bentuk dan Material Bangunan dalam Integrasi Keislaman**

Didalam perancangan ini, arsitektur dan alam sekitar akan digabungkan supaya menjadi rancangan yang dapat hemat energy dalam pemakaiannya walaupun tanpa meninggalkan segi estetika. Maka sebagai calon arsitek muslim, haruslah merancang suatu bangunan tanpa adanya unsur kemusyrikan. Al-Qur'an sebagai pedoman hidup bagi umat manusia sepanjang masa, membahas ilmu arsitektur di dalamnya. Allah swt berfirman dalam QS al-Hijr/15:82

وَكَاؤُوا يَنْجُتُونَ مِنَ الْجِبَالِ بَيْوتًا ءَامِنِينَ ﴿٨٢﴾

Terjemahnya:

“... Dan mereka memahat rumah-rumah dari gunung-gunung batu (yang didiami) dengan aman” (Kementerian Agama, RI: 2012)

Ayat diatas menjelaskan bahwa factor utama dalam merancang sebuah bangunan yaitu factor keamanan, tentu saja dengan memikirkan lingkungan sekitarnya. Konsep bangunan pun harus berdasarkan pendekatan yang diambil baik dari segi arsitektur, lingkungan dan tentu saja dari segi islam. Agar tercipta suatu bangunan yang dapat hemat dalam energy dan juga tidak luput dari segi keislamannya.

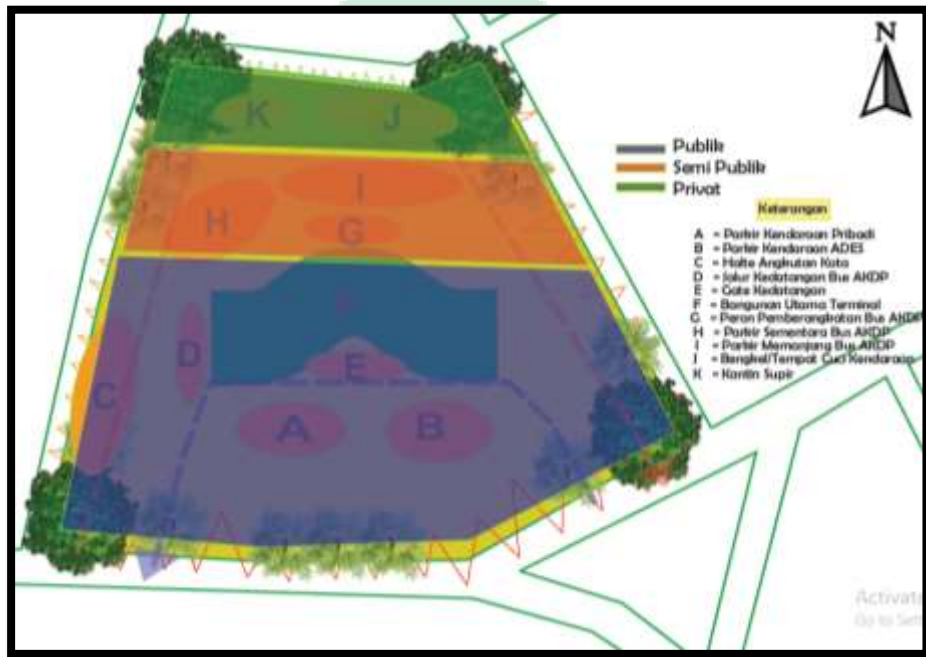


## BAB IV KONSEPSI DESAIN

### A. Pengolahan Tapak dan Pemrograman Ruang

Luas tapak yang akan diolah adalah 2.5 hektar, dengan kondisi tanah pada tapak yaitu datar atau tidak berkontur yang berada di Jalan Poros Cabenge yang merupakan akses untuk ke Kabupaten Wajo dan Kota Palopo.

#### 1. Pengolahan Tapak Terhadap Eksisting Tapak



Gambar IV.1. Pembagian Fungsi Berdasarkan Eksisting Tapak  
Sumber : Analisa pribadi, 2019

Pembagian zona pada tapak, yaitu:

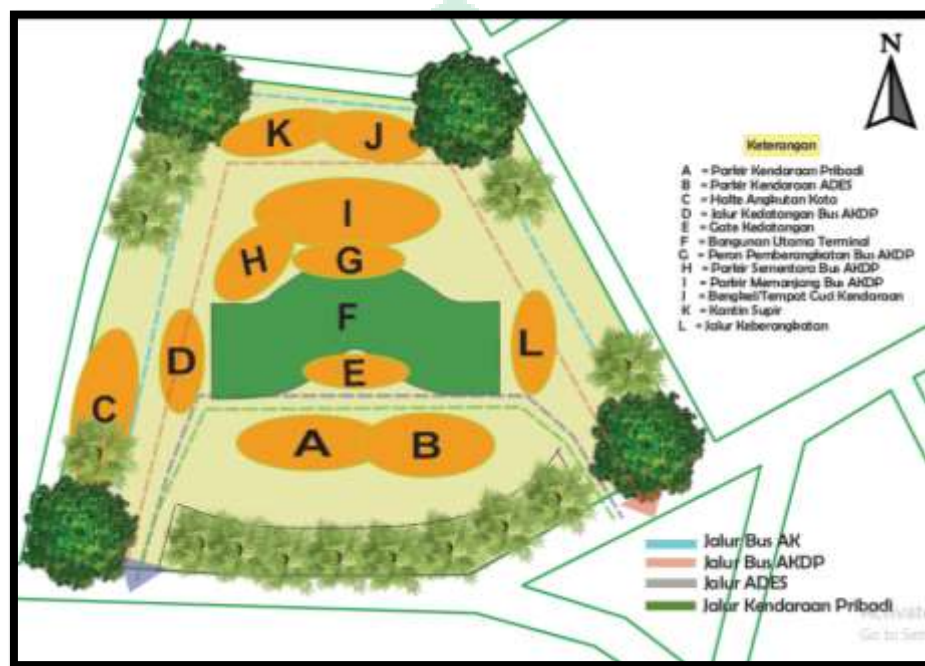
1. Zona publik, yang posisinya berada pada area depan tapak yang terdiri dari parkir kendaraan pribadi, parkir kendaraan ades, halte angkutan kota, jalur kedatangan bus AKDP, gate kedatangan, dan bangunan utama terminal
2. Zona semi public, yang posisinya berada pada area tengah tapak yang terdiri dari peron pemberangkatan bus AKDP, parkir sementara bus AKDP, dan parkir memanjang bus AKDP
3. Zona privat, yang posisinya berada pada area belakang tapak yang terdiri dari bengkel/tempat cuci kendaraan, dan kantin supir



## 2. Pengolahan Tapak Terhadap Pemrograman Ruang

Berdasarkan analisis dari kebutuhan ruang dan pola hubungan ruang, maka terbentuklah diagram bubble. Diagram bubble tersebut akan dimasukkan ke dalam program ruang untuk mengolah tapak yang akan direncanakan. Perencanaan pengolahan bentuk bangunan secara horizontal ditentukan oleh layout ruang

### a. Alternatif 1



Gambar IV.2. Pemrograman Ruang Dalam Tapak Alternatif 1

Sumber : Analisa pribadi, 2019

### - Parkir

Penempatan parkir dipisahkan berdasarkan tipe-tipe kendaraan, seperti bus AKDP, bus AK, ADES, dan kendaraan pribadi. Area sekitaran parkir akan dimaksimalkan pepohonan seperti trembesi dan lain-lain supaya menjadi peneduh. Dan area sepanjang jalan menuju parkir akan ditanami pohon kecil yang selain sebagai peneduh jalan, juga sebagai estetika. Parkir terbagi menjadi tiga golongan, yaitu: parkir khusus pengelola, pengunjung, dan parkir armada. Parkir pengelola terdiri dari parkir mobil pribadi/dinas dan parkir sepeda motor, parkir pengunjung terdiri dari parkir mobil pribadi dan sepeda motor, dan parkir armada terdiri dari parkir bus AKDP, bus AK, dan ADES (pete-pete). Untuk sirkulasi kendaraan di dalam

terminal, baik untuk bus AKDP, bus AK, angkutan umum dan mobil pribadi akan disediakan jalan aspal dengan pemisahan setiap tipe-tipe kendaraan.

- Bangunan utama

Penempatan bangunan utama diletakkan berada di tengah-tengah tapak, fungsinya untuk memudahkan sirkulasi dan pencapaian di dalam tapak juga berfungsi sebagai pembagi zona setiap kendaraan. Bagian depan bangunan utama tepatnya bagian selatan tapak difungsikan sebagai tempat parkir kendaraan pribadi dan ADES, bagian samping tepatnya bagian barat tapak ditempatkan area AK sedangkan bagian belakang bangunan utama tepatnya bagian utara tapak difungsikan sebagai tempat parkir khusus. Di sekeliling dan atap bangunan utama, akan dimaksimalkan pemberian vegetasi dan tanaman yang cocok untuk atap yang berfungsi sebagai penghawaan alami, penyaring debu, penghalang dari sinar matahari, dan juga untuk meredam kebisingan.

- Jalur kedatangan bus AKDP dan halte AK

Jalur kedatangan bus AKDP di sebelah barat tapak ditempatkan berdekatan dengan halte AK, fungsinya ketika penumpang tiba, maka dapat dengan mudah menjangkau halte yang ingin melanjutkan perjalanannya.

- Peron pemberangkatan bus AKDP

Peron pemberangkatan bus AKDP terletak di samping bangunan utama tepatnya di sebelah timur tapak, dibagian ini bukaan di maksimalkan agar cahaya matahari dan angin dapat leluasa masuk

- Kantin supir, bengkel dan tempat pencucian kendaraan

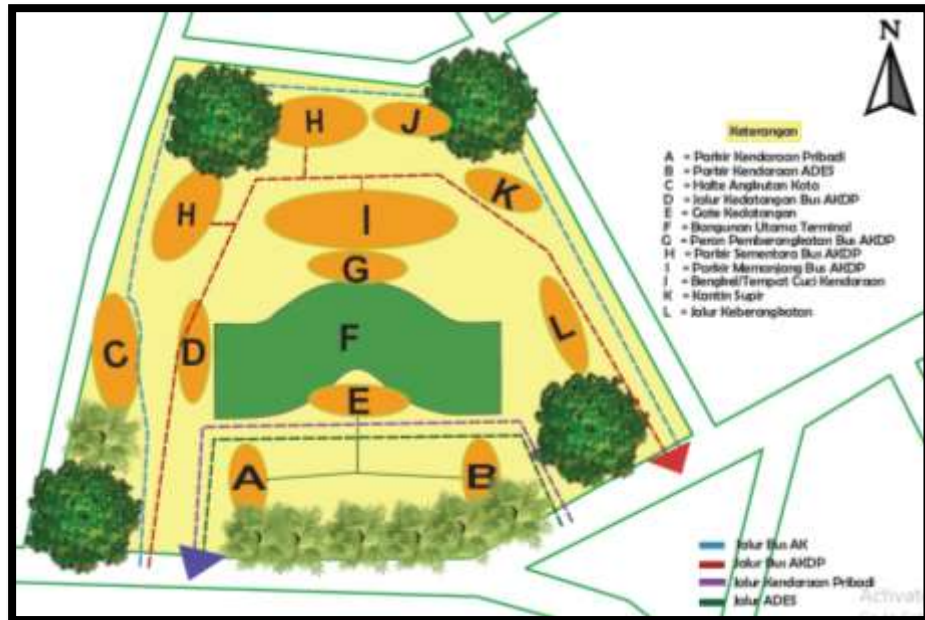
Kantin supir, bengkel dan tempat pencucian kendaraan berada di bagian belakang tepatnya di sebelah utara tapak. Posisi bangunan ini, diletakkan di belakang agar tidak mengganggu segala kegiatan yang berlangsung di bangunan utama terminal, selain itu agar supir bisa dengan tenang beristirahat tanpa terganggu oleh kebisingan pengunjung.

- Lansekap

Pemberian lansekap fungsinya sebagai tempat istirahat sementara untuk pengunjung yang berjalan kaki masuk ke dalam lokasi terminal,

penataan lansekap akan diatur sebaik mungkin agar di dalam tapak dapat tertata dengan baik

b. Alternatif 2



Gambar IV.3. Pemrograman Ruang Dalam Tapak Alternatif 2  
Sumber : Analisa pribadi, 2019

- Parkir

Parkir kendaraan pribadi dan kendaraan pengelola digabungkan dan ditempatkan berada di dekat parkir ADES, sedangkan parkir bus AKDP ditempatkan berada di area belakang (utara). Area sekitaran parkir akan dimaksimalkan pepohonan seperti trembesi dan lain-lain supaya menjadi peneduh. Dan area sepanjang jalan menuju parkir akan ditanami pohon kecil yang selain sebagai peneduh jalan, juga sebagai estetika. Pola sirkulasi pada terminal yaitu pola menyebar dengan pemisahan antara parkir kendaraan pribadi, parkir ADES dan parkir AKDP. Pola tersebut diharapkan mampu menciptakan suasana aman dan nyaman didalam kawasan terminal

- Bangunan utama

Pada alternatif kedua juga menempatkan bangunan utama di bagian tengah tapak, yang merupakan pusat pergerakan didalam tapak. Sirkulasi kendaraan di depan bangunan terbagi dua, yaitu kendaraan yang hanya menurunkan penumpang langsung pergi, dan kendaraan yang ingin langsung memarkirkan kendaraannya

- Kantin supir dan bengkel cuci kendaraan

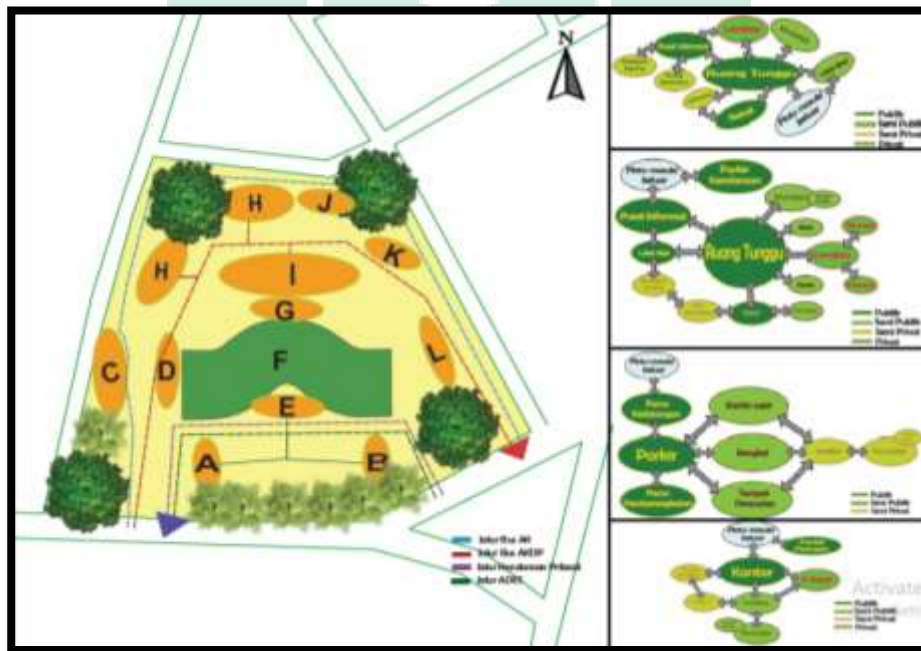
Kantin supir dan bengkel cuci kendaraan berada di bagian belakang tepatnya di sebelah utara tapak. Posisi bangunan ini, diletakkan di belakang agar tidak mengganggu segala kegiatan yang berlangsung di bangunan utama terminal, selain itu agar supir bisa dengan tenang beristirahat tanpa terganggu oleh kebisingan pengunjung.

- Lansekap

Lansekap akan ditempatkan pada sudut terbaik di dalam tapak, agar dapat berfungsi semaksimal mungkin. Letaknya akan ditempatkan di depan bangunan utama yang berfungsi sebagai area atau tempat peristirahatan sementara untuk para pejalan kaki yang merasa lelah sebelum melanjutkan perjalanan

## B. Pemrograman Ruang dan Pengolahan Bentuk

Pemrograman ruang terhadap pengolahan bentuk dilakukan dengan menyesuaikan ataupun memasukkan bubble diagram kedalam pengolahan tapak. Bubble ini diolah sehingga tercipta suatu bentuk bangunan. Adapun gambarnya sebagai berikut:



Gambar IV.4. Hasil pengolahan bentuk berdasarkan program ruang  
Sumber : Analisa pribadi, 2019

Hasil pengolahan bentuk ditata berdasarkan penempatan bubble diagram kedalam tapak sehingga menghasilkan suatu bentuk bangunan, dengan pertimbangan sebagai berikut:

a. Parkiran

Letak parkir dibagi berdasarkan zona, ada parkir khusus pengelola kendaraan pribadi, dan ADES yang diletakkan di depan bangunan utama atau sebelah selatan tapak. Sedangkan parkir untuk AKDP diletakkan dibelakang bangunan utama atau sebelah utara tapak. Pemisahan parkiran ini, dilakukan agar sirkulasi kendaraan di dalam tapak dapat berjalan dengan baik tanpa adanya penumpukan di pintu keluar terminal

b. Bangunan utama

Bentuk bangunan utama diolah berdasarkan hasil dari bubble diagram yang sudah dianalisis sebelumnya

c. Kantin supir, bengkel, dan tempat pencucian kendaraan

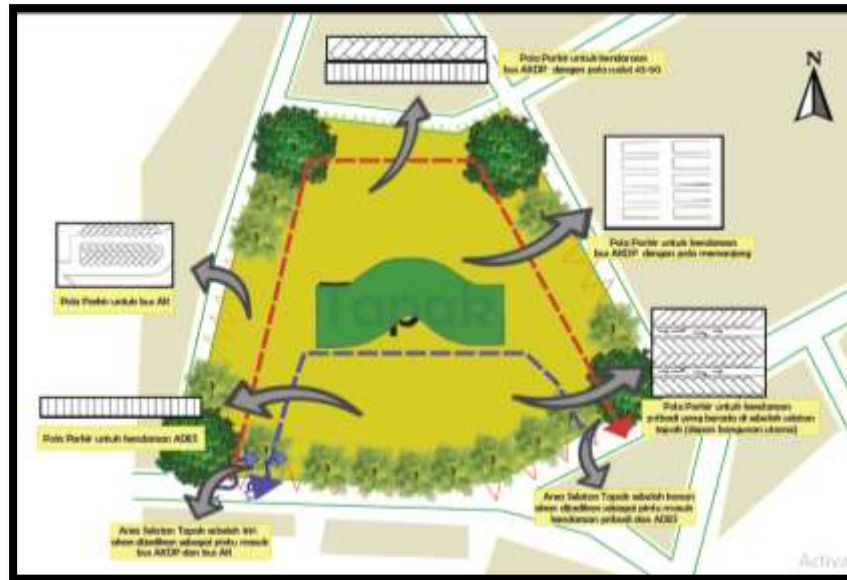
Untuk penempatan bangunan ini, diletakkan di bagian belakang tapak. Karena fungsi dari bangunan ini merupakan privat, hanya untuk supir dan sejarannya agar dapat leluasa dalam beristirahat tanpa adanya gangguan ataupun keributan dari pengunjung terminal

d. Bangunan penunjang lainnya

Adapun bangunan penunjang yang dimaksudkan disini adalah halte bus AK, dan beberapa bangunan lansekap. Penempatan untuk bangunan halte akan di tempatkan di sebelah barat bangunan utama, agar pengunjung dapat dengan mudah menjangkau halte tersebut. Sedangkan untuk penempatan bangunan lansekap, akan di letakkan di beberapa sudut tapak khususnya di depan bangunan utama, karena dekat dengan gerbang masuk dan keluar, sehingga dapat berfungsi semaksimal mungkin sebagai tempat peristirahatan sementara

### C. Pengolahan Bentuk Parkir

Pengolahan bentuk parkir dengan menempatkan dan menyusun parkir di dalam tapak bertujuan agar tidak terjadi crossing pada kendaraan di dalam tapak.

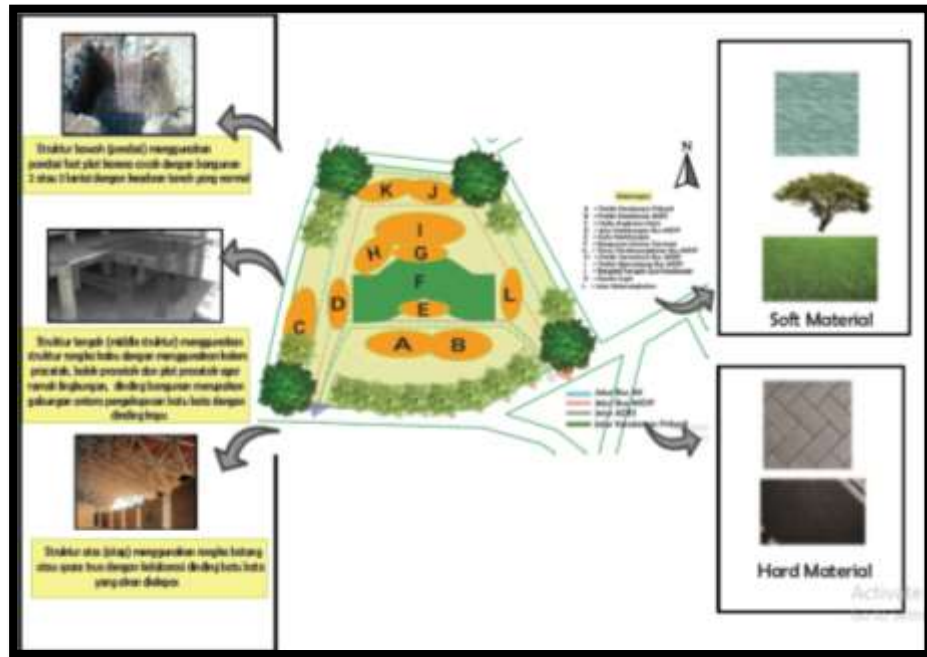


Gambar IV.5. Hasil pengolahan bentuk berdasarkan pola parkir  
Sumber : Analisa pribadi, 2019

Pola penataan parkir dengan pola menyebar dilakukan agar sirkulasi dengan pemisahan letak parkir antara kendaraan dibedakan, selain itu agar tidak terjadi penumpukan kendaraan. Pola ini bertujuan agar factor keamanan dan kenyamanan di dalam kawasan dapat terpenuhi. Untuk sirkulasi kendaraan didalam area terminal, disediakan jalan aspal.

### D. Pengolahan Struktur dan Pendukung Serta Kelengkapan Kawasan atau Bangunan

Pada bangunan terminal, untuk struktur bawah bangunan yaitu menggunakan pondasi *foot plat* dan pondasi batu kali. Untuk struktur tengah yaitu kolom, dinding dan lantai menggunakan struktur rangka kaku dengan perpaduan antara bata ringan, sistem balok, plat lantai dan sentuhan bahan dari kayu. Sedangkan untuk struktur atas yaitu atap, menggunakan rangka batang atau *space truss*.



Gambar IV.6. Pengolahan struktur dan kelengkapan kawasan  
 Sumber : Analisa pribadi, 2019

## BAB V TRANSFORMASI DESAIN

### A. Transformasi Tapak

Untuk mendapatkan desain tapak yang sesuai dengan kondisi eksisting pada tapak maka perlu diadakan pengolahan tapak. Proses awal pada pengolahan tapak adalah dengan menganalisis kondisi sekitaran tapak agar dapat diketahui potensi-potensi dan hambatan-hambatannya, dari hasil menganalisis tapak maka muncullah gagasan desain perancangan.



Gambar V.1. Tahap Pra Desain Pada Tapak

Sumber : Analisa pribadi, 2019

Setelah mengetahui alur sirkulasi di dalam tapak, maka tahap kedua adalah dengan pembagian zona berdasarkan fungsi bangunan sesuai dengan penzoningan yang dilakukan.

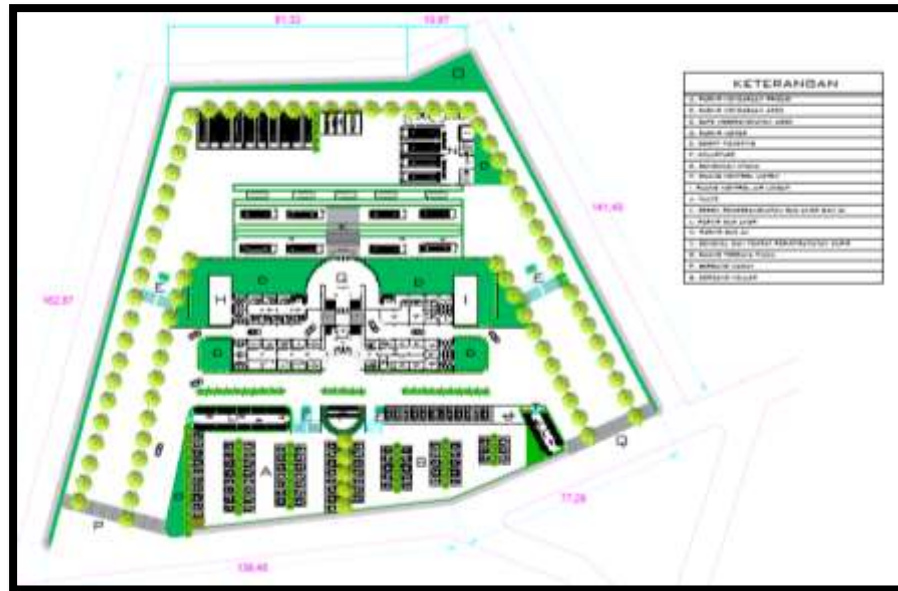


Gambar V.2. Pengembangan Desain

Sumber : Analisa pribadi, 2019



Tahap selanjutnya adalah dengan menggunakan beberapa kali seleksi pembagian zona pada tapak untuk mendapatkan bentuk desain yang benar-benar sesuai yang dapat memuaskan pengunjung karena sesuai dengan kebutuhannya. Berikut ini merupakan hasil seleksi mulai dari tahap awal, sehingga benar-benar mendapatkan hasil yang tidak jauh dari perencanaan konsep awal.



Gambar V.3. Rancangan Hasil Seleksi

Sumber : Analisa pribadi, 2019

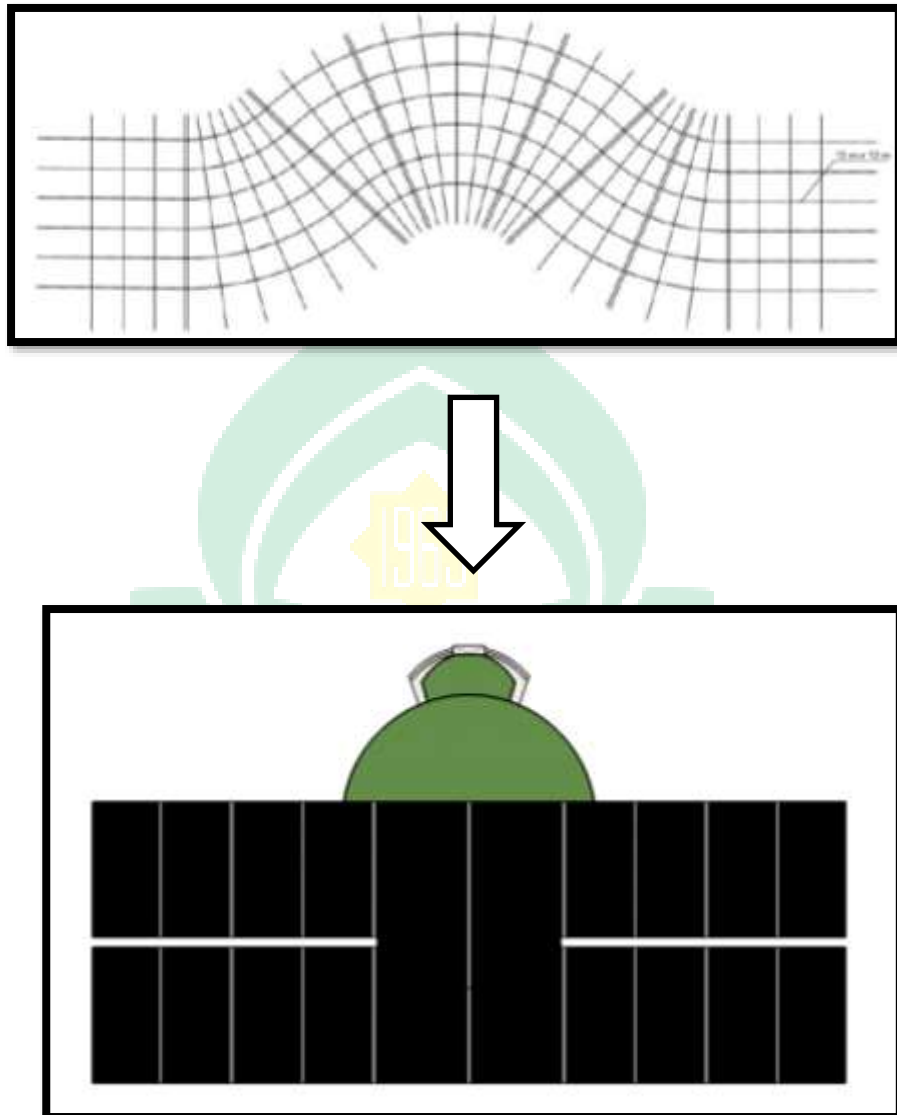
Transformasi desain dimulai dari tahap awal sampai tahap akhir tidak mengalami terlalu banyak perubahan. Adapun transformasi perubahan dari tahap awal sampai tahap akhir adalah sebagai berikut:

1. Perubahan jalur masuk dan keluar kendaraan pribadi dan angkutan desa, disesuaikan dengan jalur masuk kendaraan bus AKDP dan AK
2. Penambahan ruang control
3. Penambahan area parkir khusus kendaraan bermotor
4. Pemindahan halte ke sisi timur parkir angkutan desa

## B. Transformasi Bentuk

Tahap awal bentuk bangunan mengikuti konsep bentuk awal bangunan dengan mempertimbangkan pola sirkulasi di dalam tapak. Dari tahap awal sampai tahap akhir, bentuk awal bangunan juga mengalami beberapa perubahan dengan mempertimbangkan pada layout ruang.

## 1. Bentuk Bangunan



Gambar V.4. Bentuk Bangunan

Sumber : Analisa pribadi, 2019

## 2. Tata Ruang

Berikut merupakan perubahan, baik pengurangan maupun penambahan fungsi ruang pada terminal bus, yang sebelumnya tidak direncanakan

Tabel V.1 Perubahan ruang

Nama Ruang	Jmlh	Kapasitas	Total (m <sup>2</sup> )
Loket tiket/karcis AKDP	8	1 orang	9

Peron keluar terminal AKDP	1	8 bus	312
Peron keluar terminal AK	1	4 mobil	66.2
Peron keluar terminal ADES	1	8 mobil	132.4
Parkir bus AKDP sementara	1	7 bus	386.75
Platform keberangkatan AKDP	1	8 bus	312
Parkir AK sementara	1	4 mobil	65
Platform keberangkatan AK	1	4 mobil	65
Parkir ADES sementara	1	15 mobil	243.75
Platform keberangkatan ADES	1	8 mobil	130
Platform kedatangan AKDP	1	8 bus	312
Platform kedatangan AK	1	4 mobil	65
Platform kedatangan ADES	1	8 mobil	130
Ruang kepala terminal	1	4 orang	25.48
Ruang Istirahat	1	1 orang	3.9
Ruang wakil kepala terminal	1	4 orang	18.25
Ruang kepala operasional	1	3 orang	19.11
Ruang wakil kepala operasional	1	3 orang	19.11
Ruang staff operasional	1	6 orang	38.22
Ruang administrasi keuangan	1	6 orang	38.22
Ruang Cleaning service	1	8 orang	26
Ruang ganti	2	1 orang	5.59
Pos satpam	2	1 orang	6.5
Ruang ganti	2	1 orang	5.59
Ruang loket parkir	8	1 orang	10.4
Ruang ganti	2	1 orang	5.59
Ruang ganti baju	2	1 orang	5.59
Ruang ME	1	2 orang	46.8
Ruang AHU	1	2 orang	46.8
Ruang genset	1	2 orang	46.8
Ruang pemadam kebakaran	1	2 orang	46.8
Ruang gudang peralatan	1	2 orang	46.8
Bengkel	1	4 bus	260
Kios/retail	13	1 ruang	152
Parkir mobil	1	30 mobil	487.5
Parkir motor	1	80 motor	208
Ruang Informasi	1	3 orang	11.7
ATM Centre	1	2 box	7.8
Ruang pelayanan kesehatan	1	10 orang	117
Ruang Ibu dan anak	1	10 orang	63.7
Ruang merokok	1	10 orang	19.5
Mushallah	1	50 orang	97.5
Tempat penitipan barang	1	30 orang	29.25
Kantin/ Food Court	1	15 ruang	397.5
Lavatory	20	1 orang	55.9
Parkir mobil	1	5 mobil	81.25
Parkir motor	1	15 motor	39

Ruang Rapat	1	30 orang	97.5
Lavatori	6	1 orang	16.77
<b>Total</b>			<b>7554,32</b>

Tabel diatas berisi data-data besaran ruang yang awalnya direncanakan menjadi besaran ruang yang dirancang, contohnya sebagai berikut:

1. Penambahan jumlah parkir
2. Penambahan tangga pada bangunan yang bentangnya lebih dari 25 meter
3. Penambahan bangunan penunjang pada tapak, misalnya bengkel, ruang control listrik, dan ruang control air

**c. Struktur**

1. Menggunakan pondasi bore pile
2. Menggunakan middle struktur dengan struktur kolom pracetak
3. Sedangkan bagian atap struktur menggunakan rangka space frame



## BAB VI HASIL DESAIN

### A. Site Plan

Berikut ini adalah hasil penataan tapak terminal bus di Kabupaten Soppeng:



Gambar VI.1. Tampilan Site Plan Kawasan Terminal Bus Kab. Soppeng

Sumber : Analisa pribadi, 2019

Terdapat elemen – elemen pada tapak, antara lain:

#### 1. Penanda



Gambar VI.2. Penanda Nama Terminal

Sumber : Analisa pribadi, 2019

2. Halte



Gambar VI.3. Halte

Sumber : Analisa pribadi, 2019

3. Gerbang Terminal



Gambar VI.4. Gerbang Terminal

Sumber : Analisa pribadi, 2019

4. Parkiran

a. Parkiran Bus AKDP



Gambar VI.4. Tampak Parkir Bus AKDP

Sumber : Analisa pribadi, 2019

b. Parkir bus AK



Gambar VI.5. Tampak Parkir Bus AK

Sumber : Analisa pribadi, 2019

c. Parkir kendaraan pribadi



Gambar VI.6. Tampak Parkir Kendaraan Pribadi

Sumber : Analisa pribadi, 2019

d. Parkir ADES



Gambar VI.7. Tampak Parkir Kendaraan ADES

Sumber : Analisa pribadi, 2019

e. Parkir motor



Gambar VI.8. Tampak Parkir Kendaraan bermotor

Sumber : Analisa pribadi, 2019

f. Pagar Terminal



Gambar VI.9. Tampak Pagar Terminal

Sumber : Analisa pribadi, 2019

g. Bengkel dan Tempat Istirahat Supir



Gambar VI.10. Tampak Bengkel

Sumber : Analisa pribadi, 2019



h. Tampak peron pemberangkatan bus AKDP



Gambar VI.11. Tampak Peron Pemberangkatan Bus AKDP

Sumber : Analisa pribadi, 2019

i. Tampak Booth Ticketing

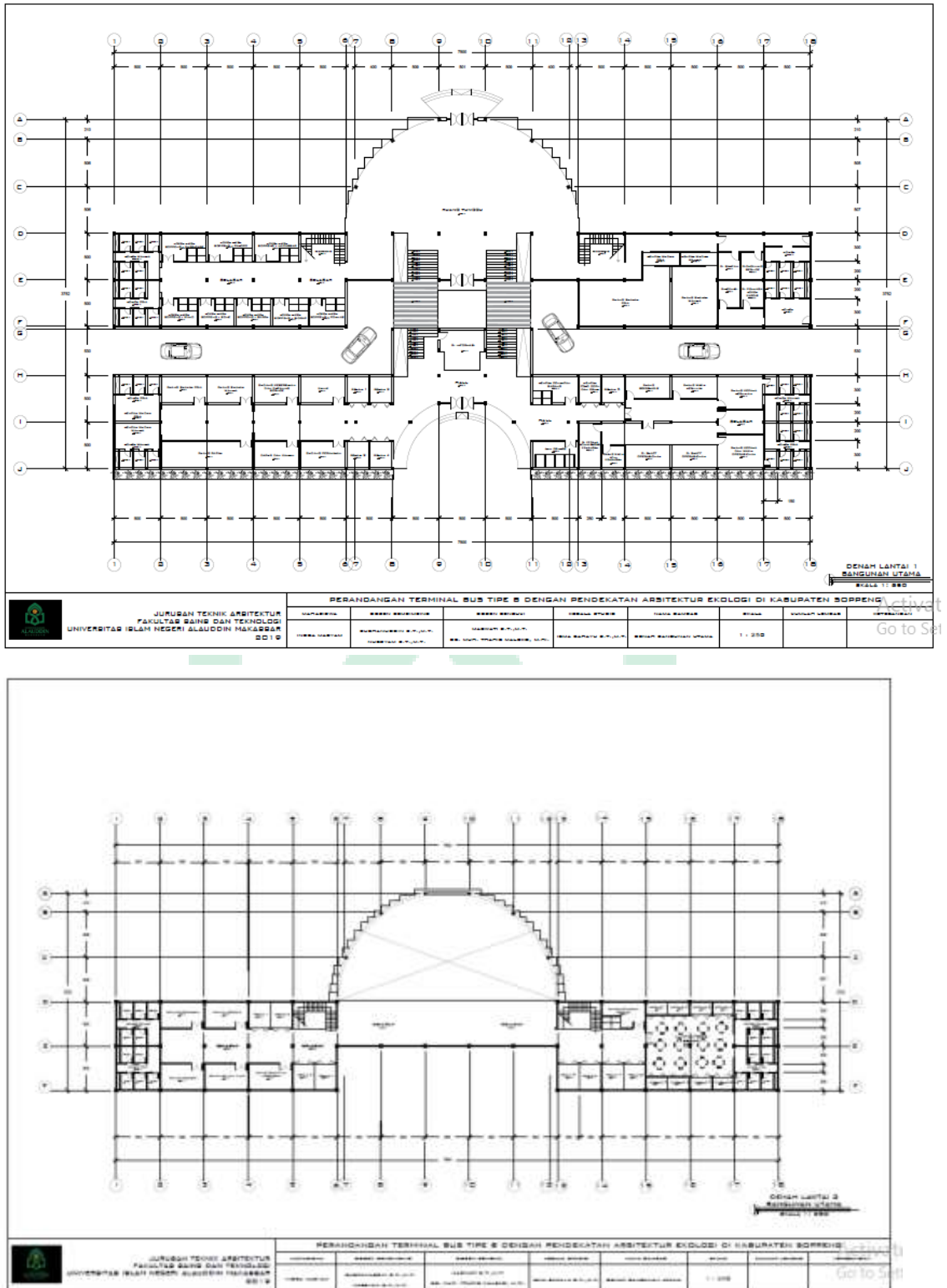


Gambar VI.12. Tampak Booth Ticketing

Sumber : Analisa pribadi, 2019

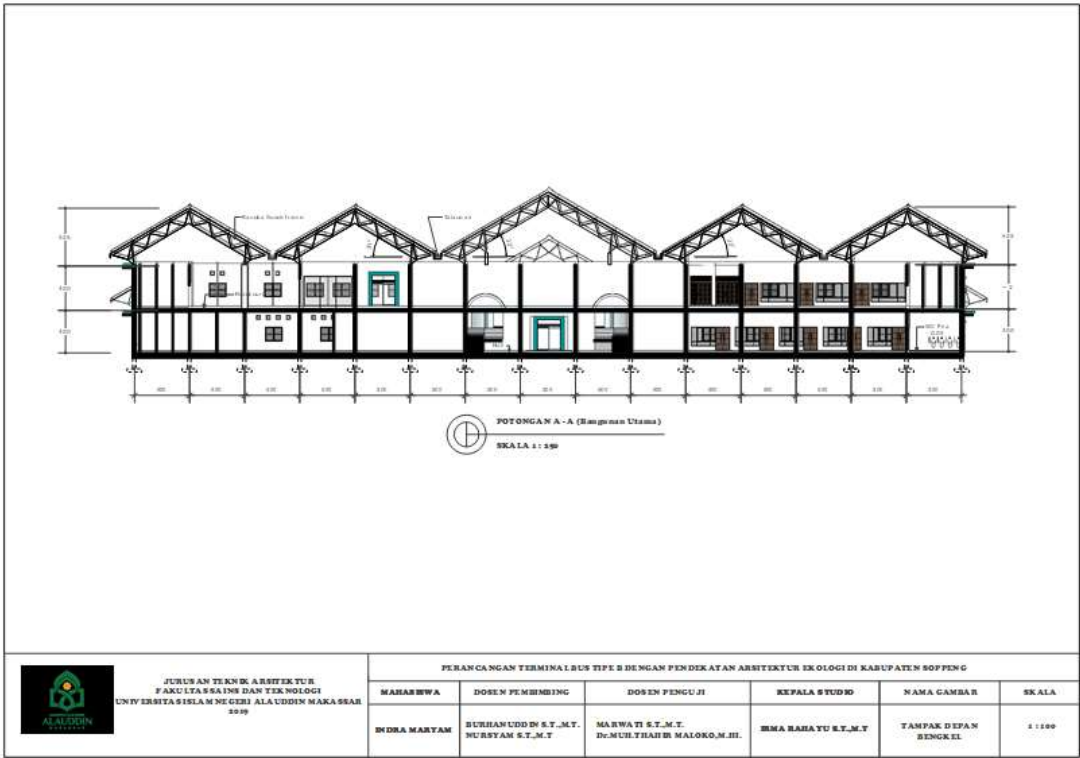
UNIVERSITAS ISLAM NEGERI  
ALAUDDIN  
MAKASSAR

## B. Tata Ruang




Gambar VI.13. Tampilan Denah Lantai 1 dan 2

Sumber : Analisa pribadi, 2019



Gambar VI.14. Tampilan Potongan Bangunan Utama  
 Sumber : Analisa pribadi, 2019



Gambar VI.15. Tampilan Denah Bengkel  
 Sumber : Analisa pribadi, 2019


**c. Bentuk**



Gambar VI.16. Tampilan Depan Terminal  
Sumber : Analisa pribadi, 2019



Gambar VI.17. Tampilan Depan Terminal  
Sumber : Analisa pribadi, 2019



Gambar VI.18. Tampilan Belakang Bangunan Utama Terminal

Sumber : Analisa pribadi, 2019

**D. Banner**



Gambar VI.19. Foto Banner

Sumber : Data pribadi, 2019

## E. Maket



Gambar VI.20. Foto Maket  
Sumber : Data pribadi, 2019

## DAFTAR PUSTAKA

*Arsitektur dan Lingkungan*.2015

Departemen Perhubungan Darat, 1998

Departemen Perhubungan, 1996

Dinas Perhubungan Kabupaten Soppeng.2019

Direktorat Angkutan Multimoda, Ditjen. “ *Directorate of Multimoda Transport ,  
Directorate General of Land Transportation 2015*”

Dirjen Perhubungan Darat Bina Sistem Prasarana

Dirjen Perhubungan Darat, 2001

E.K. Morlok, 1984. *Pengantar Teknik dan Perencanaan Transportasi*, Jakarta:  
Erlangga.

E.K. Morlok, 1991. *Pengantar Teknik dan Perencanaan Transportasi*, Jakarta,  
Erlangga.

Edward K. Morlok. 1978. *Pengantar Teknik dan Perencanaan Transportasi*.  
Jakarta: Erlangga

Edward K. Morlok. 2005. *Pengantar Teknik dan Perencanaan Transportasi*.  
Jakarta: Erlangga

Frick Heinz. 1998. *Dasar-dasar Ekoarsitektur*. Yogyakarta:Kanisius

Frick, H, dan Mulyani, Tri Hesti. 2006. *Arsitektur Ekologis*. Yogyakarta: Penerbit

Frick, H.2005. *Dasar-dasar Arsitektur Ekologis*. Yogyakarta

Frick, H.2007. *Dasar-dasar Arsitektur Ekologis*. Yogyakarta:Kanisius. Halaman  
125.

*Google Maps*. 2019.

*Google Search*. 2019. *Image*

*Google Search*. 23/05/2019. *Image*

- Ismunandar. 2018. *Terminal Angkutan Darat di Kab. Luwu Timur*. Makassar  
Johnravolta, 2011
- Kementerian Agama RI. 2012
- Kementerian Agama, RI: 2012
- Kristanto dan Ir. Philip. 2002. *Ekologi Industri*, Yogyakarta: Ed.I. Andi
- Lechner, Norbert. 2001. *Heating, Cooling, Lighting, Design Methods for Architects*.  
John Wiley & Sons : New York
- Menteri Perhubungan No. 3 Tahun 1995
- Menteri Perhubungan No. 31 Tahun 1995
- Miro, Fidel. 2005. *Perencanaan Transportasi Untuk Mahasiswa, Perencana, dan Praktisi*. Erlangga. Jakarta.
- Neufert, Ernst. *Data Arsitek Jilid 2*. Erlangga
- Pemerintah Kabupaten Soppeng. “Visi dan Misi Pemerintahan”. *Official Website Pemerintah Provinsi Kabupaten Soppeng*. (<https://soppengkab.go.id/visi-dan-misi/>) (23 Mei 2019).
- rangkumansipil.blogspot.com
- Ratuanar, O. (2017). *Aplikasi Arsitektur Ekologis pada Perancangan Balai Besar Pelatihan Pertanian Bawang Merah di Nganjuk*. *Arsitektura*, 15.
- Reed, Robert H. 1995. *Design for Natural Ventilation in Hot Humid Weather*.  
Texas
- Rencana Tata Ruang Wilayah Kab. Soppeng tahun 2012-2032
- Setyaningsih, W. (2015). *Low-Impact-Development as an Implementation of the Eco-Green-Tourism Concept to Develop Kampung towards Sustainable City*. *Procedia - Social and Behavioral Sciences*, 179, 109–117.
- Soppeng Dalam Angka Tahun 2011*. Soppeng : Badan Pusat Statistik



Surat Keputusan Bersama Tiga Menteri, 1981

Tofani, Logi. *Terminal Imbanagara Kabupaten Ciamis*. Bandung

Tokyo Declaration.2005. *World Sustainable Building Conference*. Tokyo

Undang-Undang Republik Indonesia No. 14 Tahun 1992. Tentang *Lalu Lintas dan Angkutan Jalan*.

Undang-Undang Republik Indonesia No. 22 tahun 2009. Tentang *Lalu lintas dan angkutan jalan*.

Utami, A. D. (2017). *Penerapan Arsitektur Ekologis pada Strategi Perancangan Sekolah Menengah Kejuruan Pertanian di Sleman*. *Arsitektura*, 15.

Wade, John. 1997. *Architecture, problems and purposes*.

Warpani, Suwardjoko P. 2002. *Pengelolaan Lalu Lintas dan Angkutan Jalan*. Bandung: ITB

Watson. 1993. *Sun Shading*.

Yeang. 2006. *Ekologi Arsitektur*.

<http://rikarahmawati14.blogspot.com/2015/02/ekologi-arsitektur.html>

<http://surabayainfowisata.blogspot.com/2015/08/terminal-purabaya.html>

<http://www.purwokertoguidance.com/transportasi/terminal-bulupitu/>

<https://www.onlinebiologynotes.com>

<https://www.skyscrapercity.com/showthread.php?p=63126835>

## RIWAYAT HIDUP

**Indra Maryam (60100115064)**, lahir di Leworeng pada tanggal 5 Juli 1997. Anak pertama dari tiga bersaudara dari pasangan bapak **Baharuddin** dan ibu **Sitti Fatimah**.

Penulis memulai jenjang pendidikan pada tahun 2003 di Sekolah Dasar Negeri 45 Toddang Saloe dan selesai pada tahun 2009, kemudian melanjutkan pendidikan di Sekolah



Menengah Pertama Muhammadiyah Leworeng pada tahun 2009 dan selesai pada tahun 2012, kemudian melanjutkan pendidikan di Sekolah Menengah Atas Negeri 1 Watansoppeng dan selesai pada tahun 2015. Penulis melanjutkan ke Perguruan Tinggi Negeri di Universitas Islam Negeri Alauddin Makassar pada tahun 2015 dan memilih jurusan Teknik Arsitektur serta menyelesaikan studi dengan judul skripsi “**Perancangan Terminal Bus Tipe B dengan Pendekatan Arsitektur Ekologi di Kabupaten Soppeng**”

UNIVERSITAS ISLAM NEGERI  
**ALAUDDIN**  
M A K A S S A R



**LAMPIRAN**


UNIVERSITAS ISLAM NEGERI  
**ALAUDDIN**  
M A K A S S A R



**TAMPAK DEPAN TERMINAL**



**PARKIRAN DEPAN**



**HALTE**



**BOOTH TICKETING**




**MATERIAL DINDING**





**PARKIRAN**




**SPACE FRAME**



**TAMPAK SAMPING KIRI BANGUNAN UTAMA**



**TAMPAK SAMPING KANAN TERMINAL**



**TAMPAK BELAKANG BANGUNAN UTAMA**



**PARKIRAN MOTOR**