

**EVALUASI TINGKAT KEKUMUHAN PADA PERMUKIMAN KAMPUNG  
ROMANG TANGAYA KELURAHAN TAMANGAPA KECAMATAN  
MANGGALA KOTA MAKASSAR**



**Skripsi**

Diajukan untuk Memenuhi Salah Satu Syarat Meraih Gelar  
Sarjana Teknik Jurusan Teknik Perencanaan Wilayah dan Kota  
pada Fakultas Sains dan Teknologi

UIN Alauddin Makassar

Oleh

**PUTRI AFIA**

NIM. 60800115044

**JURUSAN TEKNIK PERENCANAAN WILAYAH DAN KOTA  
FAKULTAS SAINS DAN TEKNOLOGI  
UIN ALAUDDIN MAKASSAR  
TAHUN 2020**

## PERNYATAAN KEASLIAN SKRIPSI

Dengan penuh kesadaran, penyusun yang bertanda tangan di bawah ini menyatakan bahwa skripsi ini benar adalah hasil karya penyusun sendiri. Jika di kemudian hari terbukti bahwa ia merupakan duplikat, tiruan, plagiat, atau dibuat oleh orang lain, sebagian atau seluruhnya, maka skripsi dan gelar yang diperoleh karenanya batal demi hukum.

Samata-Gowa, Maret 2020

Penyusun,

Putri Afia

60800115044

UNIVERSITAS ISLAM NEGERI  
**ALAUDDIN**  
M A K A S S A R

## PERSETUJUAN SKRIPSI

Judul Skripsi : Evaluasi Tingkat Kekumuhan Pada Permukiman Kampung Romang Tangaya Kelurahan Tamangapa Kecamatan Manggala Kota Makassar

Nama Mahasiswa : Putri Afia


NIM : 60800115044

Jurusan : Perencanaan Wilayah dan Kota

Fakultas : Sains dan Teknologi


Disetujui Komisi Pembimbing

Pembimbing I



Ir. H. Nurdin Mone, S.E., S.T., MSP

Pembimbing II



Abd. Azis Hatuina, S.T., M.T

Mengetahui

Dekan Fakultas Sains dan Teknologi  
UIN Alauddin Makassar

Ketua Jurusan Teknik Perencanaan  
Wilayah dan Kota



Prof. Dr. Muhammad Halifah Mustami, M.Pd

NIP. 19710421 200003 100 1

A. Idham A.P., S.T., M.Si

NIP. 197610072009121002

## PENGESAHAN SKRIPSI

Skripsi yang berjudul, "Evaluasi Tingkat Kekumuhan Pada Permukiman Kampung Romang Tangaya Kelurahan Tamangapa Kecamatan Manggala Kota Makassar" yang disusun oleh Putri Afia, NIM: 60800115044, mahasiswa Jurusan Teknik Perencanaan Wilayah dan Kota pada Fakultas Sains dan Teknologi UIN Alauddin Makassar, telah diuji dan dipertahankan dalam sidang *munaqasyah* yang diselenggarakan pada hari Rabu, tanggal 19 Februari 2020, dinyatakan telah dapat diterima sebagai salah satu syarat untuk memperoleh gelar Sarjana Perencanaan Wilayah Kota dalam Ilmu Teknik Perencanaan Wilayah dan Kota, Jurusan Teknik Perencanaan Wilayah dan Kota.

Makassar, 19 Februari 2020

### DEWAN PENGUJI:

Ketua	: Dr. Fatmawati Nur, S.Si., M.Si	(.....)
Sekretaris	: Henny Haerany. G, S.T., M.T	(.....)
Munaqisy I	: A. Idham AP, S.T., M.Si	(.....)
Munaqisy II	: Prof. Dr. H. Bahaking Rama, M.Ag	(.....)
Pembimbing I	: Ir. H. Nurdin Mone, S.E., S.T., M.Sp	(.....)
Pembimbing II	: Abd. Azis Hatuina, S.T., M.T	(.....)

Diketahui oleh:  
Dekan Fakultas Sains dan Teknologi  
UIN Alauddin Makassar,



Prof. Dr. Muhammad Khalifah Mustami, M.Pd

NIP. 19710412 200003 1 001



## KATA PENGANTAR

بِسْمِ اللَّهِ الرَّحْمَنِ الرَّحِيمِ

Puji dan syukur penulis panjatkan kehadirat Allah Swt, sebab atas rahmat dan karunia-Nya sehingga penulis dapat merampungkan penulisan Tugas Akhir dengan judul “Evaluasi Tingkat Kekumuhan Pada Permukiman Kampung Romang Tangaya Kelurahan Tamangapa Kecamatan Manggala Kota Makassar” tepat pada waktunya. Salawat dan salam kepada Nabiullah Muhammad Saw., atas Al-Qur’an dan hadist serta ilmu-ilmu yang tersebar sehingga penyusunan Tugas Akhir ini dapat terselesaikan. Skripsi ini merupakan salah satu syarat yang harus dipenuhi untuk menyelesaikan studi serta dalam rangka memperoleh gelar Sarjana Strata Satu (S1) pada Program Studi Perencanaan Wilayah dan Kota, Fakultas Sains dan Teknologi, Universitas Islam Negeri Alauddin Makassar.

Keberhasilan penulis tidak lepas dari bantuan berbagai pihak yang telah memberikan banyak bantuan, baik moril maupun materil. Sebagai bentuk penghargaan dan terima kasih kepada:

1. Allah SWT yang telah memberikan jalan yang terbaik dalam penyusunan skripsi.
2. Keluarga besar penulis terkhusus kepada Ibunda tercinta Saribulan Hamid A.Md, serta Ayahanda tercinta Ramli Sunusi, taklupa juga Maryam Sunusi S.Pd dan Usdar Bintang yang telah mencurahkan segenap cinta dan kasih sayang serta perhatian dan dorongan dari awal perkuliahan hingga selesainya tugas akhir ini. Semoga Allah Swt. selalu melimpahkan rahmat, kesehatan,

karunia dan keberkahan di dunia dan di akhirat atas segala yang telah diberikan kepada penulis.

3. Bapak Ir. H. Nurdin Mone, S.E., S.T., M.SP dan Bapak Abd. Azis Hatuina, S.T., M.T, selaku Dosen Pembimbing yang telah meluangkan waktu, tenaga dan pikirannya untuk memberikan bimbingan dan pengarahan kepada penulis mulai awal bimbingan hingga rampungnya tugas akhir.
4. Bapak Prof. Drs. Hamdan Juhannis M.A, Ph.D., selaku Rektor Universitas Islam Negeri Alauddin Makassar.
5. Bapak Prof Dr. Muhammad Halifah Mustami, M.Pd., selaku Dekan Fakultas Sains dan Teknologi serta segenap dosen dan staf pada Fakultas Sains dan Teknologi Universitas Islam Negeri Alauddin Makassar.
6. Ayahanda A. Idham A.P.,S.T.,M.Si dan Ibunda Dr. Henny Haerani G, S.T.,M.T., selaku ketua dan sekretaris jurusan Perencanaan Wilayah dan Kota Universitas Islam Negeri Alauddin Makassar.
7. Bapak Iyan Awaluddin S.T., M.T., selaku penasehat akademik di jurusan Teknik Perencanaan Wilayah dan Kota Fakultas Sains dan Teknologi Universitas Islam Negeri Alauddin Makassar.
8. Bapak Prof. Bahaking Rama, M.Si dan Ayahanda A. Idham A.P.,S.T.,M.Si Bselaku Dosen Penguji yang telah meluangka waktu dalam memberikan arahan dan masukan dalam penyelesaian tugas akhir.
9. Seluruh Dosen, Staf Akademik, Staf Jurusan Teknik Perencanaan Wilayah dan Kota, Staf Perpustakaan, Pengajar Fakultas Sains dan Teknologi Universitas

Islam Negeri Alauddin Makassar yang telah memberikan bantuan dan bekal ilmu pengetahuan yang sangat berharga selama mengikuti perkuliahan.

10. Pimpinan Dinas Penanaman Modal dan Pelayanan Terpadu Satu Pintu Sulawesi Selatan, Pemerintah Kota Makassar, Pimpinan dan Staf Kecamatan Manggala, Pimpinan dan Staf Kelurahan Tamangapa.
11. Nurul Ilmi Amaliyah S.PWK., Alif Dary Utomo S.PWK., Andi Fauziyathul Khair S.PWK., Andi Alfiana Asri S.PWK, Resky Ahmad Munarsyah dan Andi Akram Al-Qadri, yang telah membantu penulis dalam penulisan skripsi penulis.
12. Saudara-saudara “Keluarga SC” Alif Dary Utomo S.PWK, Andi Fauziyathul Khair S.PWK, Faridayani Amran S.PWK, Nurul Annisa S.PWK, Andi Alfiana Asri S.PWK dan Fahisyah Ahida Ahmad yang selalu mengingatkan dan membantu penulis dalam mengerjakan skripsi.
13. Algafari, Arta Mulyamin Haq, Resky Ahmad Munarsyah, Nursyamsir Ali, Alif Dary Utomo S.PWK., Andi Fauziyathul Khair S.PWK., Andi Alfiana Asri S.PWK, Nurul Annisa S.PWK, dan Andi Akram Al-Qadri yang telah membantu penulis dalam menyelesaikan penelitian penulis.
14. Resky Ahmad Munarsyah, Umar dan Fahmi Zul Fajri yang telah membantu penulis dalam menyelesaikan peta dan gambaran konsep untuk skripsi penulis.
15. Sahabat-sahabat SMA “Senjaalist” Vika Yuliandira S.Km, Maudy Intan Astari, Idha Farikhatul Z Amd.Keb, Mutia Muthmainnah S.Ked, Ichsan Fauzan S.Tr.Par, Alfian Jamal S.Tr.Par, Nandang Rahardian, Fadly Eritya S.E dan

Maradu Ariguna yang senantiasa mengingatkan penulis dalam penyelesaian skripsi penulis.

16. Teman-teman seperjuangan “Rumpi” Fauziyathul Khair S.PWK, Nurul Ilmi Amaliyah S.PWK, Nurfitri Ramadhani S.PWK, Andi Alfiana Asri S.PWK, Syauqina Megawati A S.PWK, Haryanti Thahir S.PWK, Rowina Sekar Pratiwi, Rini Fitri Annisa, Halimatussadia, Devy Rahmayanti Haeruddin yang senantiasa berbagi kebahagiaan dan saling mendukung dalam perkuliahan maupun menyelesaikan skripsi.
17. Senior-senior Teknik Perencanaan Wilayah dan Kota yang telah berbagi ilmu dan selalu mengingatkan penulis dalam menyelesaikan skripsi penulis.
18. Saudara serta saudari seperjuangan PREDATOR (Teknik PWK Angkatan 2015) atas dukungan, bantuan, kritik, maupun saran.

Penulis sepenuhnya sadar dalam penulisan penelitian ini masih jauh dari kesempurnaan dan menjadi bahan pembelajaran bagi penulis untuk lebih giat dan teliti dalam proses penulisan penelitian ini. Saran dan kritik membangun sangat penulis harapkan untuk kelancaran dan kesempurnaan dari penulisan penelitian ini. Akhir kata, mohon maaf yang sebesar-besarnya apabila terdapat kesalahan dalam penyusunan penelitian ini. Besar harapan penulis penelitian ini dapat bermanfaat bagi pembaca. Aamiin.

***Wassalamu Alaikum Wr. Wb.***

Samata, Januari 2020

Penulis



## ABSTRAK

**Nama Penulis : Putri Afia**  
**NIM : 60800115044**  
**Judul Penelitian : Evaluasi Tingkat Kekumuhan Pada Permukiman  
Kampung Romang Tangaya Kelurahan Tamangapa  
Kecamatan Manggala Kota Makassar**

---

Kampung Romang Tangaya merupakan salah satu kawasan permukiman kumuh yang berada di RW 06 Kelurahan Tamangapa Kecamatan Manggala Kota Makassar. Berdasarkan RTRW Kota Makassar Tahun 2015-2034 BAB IV Tentang Rencana Pola Ruang, Kampung Romang Tangaya merupakan kawasan resapan air. Faktor-faktor yang berpengaruh di Kampung Romang Tangaya yaitu pada faktor sarana dan prasarana yang meliputi kondisi bangunan, kondisi jalan lingkungan, kondisi penyediaan air minum, kondisi drainase lingkungan, kondisi pengelolaan air limbah, kondisi pengelolaan persampahan dan kondisi kebakaran serta legalitas tanah. Penelitian ini bertujuan untuk menganalisis tingkat kekumuhan dan mengembangkan konsep penanganan terhadap kondisi permukiman kumuh di Kampung Romang Tangaya Kelurahan Tamangapa Kecamatan Manggala. Untuk mengetahui tingkat kekumuhan, digunakan analisis pembobotan yaitu melakukan pembobotan berdasarkan tujuh indikator berdasarkan Permen PUPR No.14 Tahun 2018. Sedangkan untuk konsep penanganan terhadap kondisi permukiman kumuh digunakan metode deskriptif. Sehingga hasil dari penelitian ini, tingkat kekumuhan termasuk kategori kumuh ringan dan konsep penanganan yaitu dengan melakukan program pemugaran secara fisik pada kondisi jalan dengan melakukan perbaikan jalan, penyediaan air minum dengan melakukan water treatment disetiap rumah warga dengan alternative satu dan alternative dua. Pada drainase dan pengelolaan air, konsep drainase yang akan digunakan yaitu membuat sistem drainase yang berwawasan lingkungan dan untuk pengelolaan air limbah dengan menggunakan bio septic tank pada alternative satu digunakan saat musim kemarau dan alternative dua digunakan saat musim hujan tiba. Untuk konsep pengelolaan persampahan juga menggunakan dua alternative yaitu alternative satu digunakan pada saat musim kemarau dan alternative dua digunakan pada saat musim hujan. Maka dari itu untuk menata dan memperbaiki lokasi penelitian agar terciptanya permukiman layak huni dan tidak kumuh lagi, dilakukan pemugaran pada kondisi bangunan permanen ke semi permanen agar saat musim hujan rumah warga tidak terkena banjir. Selain itu di lokasi penelitian ini tidak untuk di kembangkan sebagai kawasan permukiman.

***Kata Kunci : Permukiman Kumuh, Tingkat Kekumuhan***

## DAFTAR ISI

<b>LEMBAR JUDUL</b> .....	i
<b>PERNYATAAN KEASLIAN SKRIPSI</b> .....	ii
<b>PERSETUJUAN SKRIPSI</b> .....	iii
<b>PENGESAHAN SKRIPSI</b> .....	iv
<b>KATA PENGANTAR</b> .....	v
<b>ABSTRAK</b> .....	ix
<b>DAFTAR ISI</b> .....	x
<b>DAFTAR TABEL</b> .....	xiii
<b>DAFTAR GAMBAR</b> .....	xv

### BAB I PENDAHULUAN

A. Latar Belakang .....	1
B. Rumusan Masalah .....	5
C. Tujuan dan Manfaat Penelitian .....	6
1. Tujuan Penelitian .....	6
2. Manfaat Penelitian .....	6
D. Ruang Lingkup Penelitian .....	6
E. Sistematika Pembahasan .....	7

### BAB II TINJAUAN PUSTAKA

A. Perumahan dan Permukiman .....	8
1. Pengertian Perumahan .....	8
2. Pengertian Permukiman .....	9
3. Faktor Dalam Permukiman .....	11
B. Permukiman Kumuh .....	11
1. Definisi Permukiman Kumuh .....	11
2. Ciri-ciri Permukiman Kumuh .....	12
3. Indikator-indikator Pada Kawasan Kumuh .....	14
C. Faktor-faktor Penyebab Tumbuhnya Permukiman Kumuh .....	16
1. Faktor Urbanisasi .....	17
2. Faktor Lahan Perkotaan .....	18
3. Faktor Prasarana dan Sarana .....	18
4. Faktor Sosial dan Ekonomi .....	18
5. Faktor Tata Ruang .....	19
D. Kriteria Perumahan Kumuh dan Permukiman Kumuh .....	19
1. Bangunan Gedung .....	19
2. Jalan Lingkungan .....	20
3. Penyediaan Air Minum .....	21
4. Drainase Lingkungan .....	21
5. Pengelolaan Air Limbah .....	22
6. Pengelolaan Persampahan .....	22
7. Proteksi Kebakaran .....	23
E. Pandangan Islam Tentang Permukiman .....	24
1. Rumah Sebagai Tempat Berindung .....	24

2. Larangan Merusak Lingkungan Permukiman.....	25
--	----

### **BAB III METODE PENELITIAN**

A. Lokasi dan Waktu Penelitian.....	27
1. Lokasi Penelitian.....	27
2. Waktu Penelitian.....	27
B. Jenis dan Sumber Data .....	27
1. Jenis Data.....	27
2. Sumber Data .....	28
C. Teknik Pengumpulan Data .....	29
1. Observasi Lapangan.....	29
2. Wawancara.....	29
3. Studi Dokumentasi.....	30
4. Telaah Pustaka .....	30
D. Variabel Penelitian .....	30
E. Metode Pengolahan dan Analisis Data.....	31
1. Analisis Pembobotan (Skoring).....	31
a. Analisis Tingkat Kekumuhan.....	32
b. Teknik Penilaian Kriteria Kekumuhan.....	39
2. Analisis Deskriptif .....	44
F. Definisi Operasional.....	44
G. Kerangka Pikir Penelitian.....	46

### **BAB IV HASIL DAN PEMBAHASAN**

A. Gambaran Umum Wilayah Kota Makassar.....	47
1. Letak Geografis.....	47
2. Wilayah Administrasi .....	47
3. Kependudukan .....	50
4. Topografi .....	52
5. Kemiringan Lereng .....	55
6. Penggunaan Lahan.....	58
B. Gambaran Umum Wilayah Kecamatan Manggala.....	61
1. Letak Geografis.....	61
2. Wilayah Administrasi .....	61
3. Kependudukan .....	64
a. Perkembangan Penduduk.....	64
b. Distribusi dan Kepadatan Penduduk .....	65
c. Struktur Penduduk Menurut Jenis Kelamin .....	66
4. Topografi .....	67
5. Penggunaan Lahan .....	71
C. Gambaran Umum Kelurahan Tamangapa .....	74
1. Letak Geografis dan Wilayah Administrasi.....	74
2. Kependudukan .....	75
3. Topografi .....	76
4. Penggunaan Lahan.....	76

D. Gambaran Umum Lokasi Penelitian.....	81
E. Evaluasi Indikator Tingkat Kekumuhan Kampung Romang	
Tangaya .....	85
1. Kondisi Bangunan.....	85
a. Keteraturan Bangunan.....	85
b. Kepadatan Bangunan .....	86
c. Persyaratan Teknis .....	87
2. Kondisi Jalan Lingkungan .....	90
a. Cakupan Pelayanan .....	90
b. Kualitas Jalan .....	90
3. Pelayanan Air Minum .....	96
a. Akses Pelayanan Air Minum Yang Tersedia .....	96
b. Cakupan Pelayanan Air Minum .....	97
4. Kondisi Drainase Lingkungan .....	98
a. Cakupan Pelayanan Drainase .....	98
b. Kualitas Drainase .....	99
5. Kondisi Pengelolaan Air Limbah .....	102
a. Persyaratan Teknis Pengelolaan Air Limbah.....	102
b. Cakupan Pelayanan Air Limbah .....	103
6. Pengelolaan Persampahan.....	104
a. Persyaratan Teknis Pengelolaan Persampahan .....	104
b. Cakupan Layanan Pengelolaan Persampahan .....	105
7. Proteksi Kebakaran .....	106
a. Persyaratan Teknis Proteksi Kebakaran.....	106
b. Cakupan Pelayanan Proteksi Kebakaran.....	108
F. Hasil Evaluasi Pembahasan Wilayah Studi di Kampung Romang	
Tangaya .....	108
1. Tingkat Kekumuhan Kawasan Permukiman Kumuh di Kampung Romang Tangaya .....	108
a. Penilaian Kekumuhan Secara Fisik.....	109
b. Penilaian Pertimbangan Lain .....	112
2. Dampak Permukiman Kumuh di Kampung Romang Tangaya Terhadap Kehidupan Masyarakat .....	115
a. Dampak Sosial Ekonomi.....	115
b. Dampak Kebersihan dan Kesehatan.....	116
3. Konsep Penataan Permukiman Kumuh .....	117
a. Model Pendekatan Kawasan Permukiman Kumuh.....	117

## **BAB V KESIMPULAN DAN SARAN**

A. Kesimpulan.....	130
B. Saran .....	132

<b>DAFTAR PUSTAKA .....</b>	<b>xvi</b>
-----------------------------	------------

<b>DAFTAR RIWAYAT HIDUP .....</b>	<b>xviii</b>
-----------------------------------	--------------



## DAFTAR TABEL

<b>Tabel 1</b> Kebutuhan Data Penelitian .....	29
<b>Tabel 2</b> Variabel Penelitian .....	30
<b>Tabel 3</b> Tingkat Kekumuhan .....	31
<b>Tabel 4</b> Luas Wilayah Menurut Kecamatan di Kota Makassar Tahun 2018 ..	48
<b>Tabel 5</b> Jumlah Penduduk Kota Makassar Tahun 2016-2018.....	50
<b>Tabel 6</b> Jumlah Penduduk dan Rasio Jenis Kelamin Menurut Kecamatan di Kota Makassar Tahun 2018 .....	51
<b>Tabel 7</b> Tinggi Wilayah di Atas Permukaan Laut (DPL) Menurut Kecamatan di Kota Makassar Tahun 2015 .....	53
<b>Tabel 8</b> Tinggi Wilayah di Atas Permukaan Laut (DPL) Menurut Kecamatan di Kota Makassar Tahun 2015 .....	55
<b>Tabel 9</b> Penggunaan Lahan di Kota Makassar Tahun 2015 .....	58
<b>Tabel 10</b> Jumlah Rumah Tangga, Penduduk dan Kepadatan Penduduk Menurut Kelurahan di Kecamatan Manggala Tahun 2018.....	62
<b>Tabel 11</b> Jumlah Penduduk dan Laju Pertumbuhan Penduduk di Kecamatan Manggala Tahun 2018.....	64
<b>Tabel 12</b> Jumlah Rumah Tangga, Penduduk dan Kepadatan Penduduk Menurut Kelurahan di Kecamatan Manggala Tahun 2018 .....	65
<b>Tabel 13</b> Jumlah Penduduk Menurut Kelurahan dan Jenis Kelamin, Rasio Jenis Kelamin dan Kepadatan Penduduk Tahun 2018.....	67
<b>Tabel 14</b> Tinggi Wilayah di Atas Permukaan Laut (DPL) menurut Kecamatan Manggala Tahun 2015 .....	68
<b>Tabel 15</b> Tinggi Wilayah di Atas Permukaan Laut (DPL) di Kecamatan Manggala Tahun 2015 .....	69
<b>Tabel 16</b> Penggunaan Lahan di Kecamatan Manggala Tahun 2018 .....	72
<b>Tabel 17</b> Jumlah Rumah Tangga, Penduduk dan Kepadatan Penduduk Menurut Kelurahan di Kelurahan Tamangapa Tahun 2016-2018.....	74
<b>Tabel 18</b> Jumlah Penduduk Menurut Kelurahan Tamangapa dan Jenis Kelamin, Rasio Jenis Kelamin dan Kepadatan Penduduk Tahun 2016-2018 .....	75
<b>Tabel 19</b> Penggunaan Lahan di Kecamatan Manggala Tahun 2018.....	76
<b>Tabel 20</b> Kondisi Eksisting Bangunan Menurut Keteraturannya.....	86
<b>Tabel 21</b> Perizinan Bangunan di Kampung Romang Tangaya .....	88
<b>Tabel 22</b> Klasifikasi Jalan, Konstruksi, dan Kondisi di Kampung Romang Tangaya.....	91
<b>Tabel 23</b> Kondisi dan Panjang Jalan di Kampung Romang Tangaya .....	92
<b>Tabel 24</b> Klasifikasi Sumber Air Minum di Kampung Romang Tangaya .....	96
<b>Tabel 25</b> Pebandingan Panjang Jalan dan Panjang Drainase .....	98
<b>Tabel 26</b> Kondisi Drainase di Kampung Romang Tangaya .....	100
<b>Tabel 27</b> Persyaratan Teknis MCK di Kampung Romang Tangaya .....	102
<b>Tabel 28</b> Kondisi MCK di Kampung Romang Tangaya .....	104
<b>Tabel 29</b> Kondisi Persampahan di Kampung Romang Tangaya.....	106
<b>Tabel 30</b> Analisis Pembobotan Kawasan Permukiman Kumuh.....	113
<b>Tabel 31</b> Tingkat Kekumuhan .....	114

**Tabel 32** Model Penanganan Kawasan Kumuh..... 117



## DAFTAR GAMBAR

<b>Gambar 1</b> Kerangka Pikir Penelitian .....	46
<b>Gambar 2</b> Peta Administrasi Kota Makassar.....	49
<b>Gambar 3</b> Peta Topografi Kota Makassar .....	54
<b>Gambar 4</b> Peta Kemiringan Lereng Kota Makassar .....	57
<b>Gambar 5</b> Peta Penggunaan Lahan Kota Makassar .....	60
<b>Gambar 6</b> Peta Kecamatan Manggala .....	63
<b>Gambar 7</b> Peta Topografi Kecamatan Manggala .....	69
<b>Gambar 8</b> Peta Penggunaan Lahan Kecamatan Manggala.....	70
<b>Gambar 9</b> Peta Administrasi Kelurahan Tamangapa .....	78
<b>Gambar 10</b> Peta Kemiringan Lereng Kelurahan Tamangapa.....	79
<b>Gambar 11</b> Peta Penggunaan Lahan Kelurahan Tamangapa.....	80
<b>Gambar 12</b> Peta Bangunan di Kampung Romang Tangaya .....	84
<b>Gambar 13</b> Bangunan di Kampung Romang Tangaya.....	85
<b>Gambar 14</b> Peta Bangunan .....	89
<b>Gambar 15</b> Kondisi Jalan di Kampug Romang Tangaya .....	93
<b>Gambar 16</b> Peta Jenis Jalan .....	94
<b>Gambar 17</b> Peta Kondisi Jalan.....	95
<b>Gambar 18</b> Pelayanan Air Bersih di Kampung Romang Tangaya.....	96
<b>Gambar 19</b> Kondisi Drainase Lingkungan di Kampung Romang Tangaya.....	99
<b>Gambar 20</b> Peta Jenis Drainase .....	100
<b>Gambar 21</b> Kondisi MCK di Kmapung Romang Tangaya .....	103
<b>Gambar 22</b> Kondisi Persampahan di Kmapung Romang Tangaya .....	105
<b>Gambar 23</b> Kondisi Eksisting.....	119
<b>Gambar 24</b> Konsep Penanganan.....	119
<b>Gambar 25</b> Pengelolaan Water Treatment Alternatif 1 .....	120
<b>Gambar 26</b> Pengelolaan Water Treatment Alternatif 2 .....	120
<b>Gambar 27</b> Bio Septic Tank Alternatif 1.....	123
<b>Gambar 28</b> Bio Septic Tank Alternatif 2.....	124
<b>Gambar 29</b> Denah Rumah .....	125
<b>Gambar 30</b> Pengelolaan Persampahan .....	126
<b>Gambar 31</b> Proses Pengangkutan Sampah Alternatif 1.....	127
<b>Gambar 32</b> Proses Pengangkutan Sampah Alternatif 2.....	127
<b>Gambar 33</b> Kondisi Banjir di Kampung Romang Tangaya .....	128

# **BAB I**

## **PENDAHULUAN**

### ***A. Latar Belakang***

Fenomena permukiman kumuh sebenarnya tidak hanya terjadi di perkotaan saja, di beberapa pedesaan di Indonesia masih sering dijumpai kawasan seperti ini. Hanya saja, fokus media lebih dititik beratkan pada daerah perkotaan karena daerah ini memiliki magnet yang lebih tinggi akibat dampak urbanisasi dan lokasi pemerintahan serta menjadi pusat kegiatan pada suatu daerah (Prayitno, 2016:8).

Permasalahan permukiman kumuh menjadi salah satu isu utama pembangunan perkotaan yang cukup menjadi polemik, karena upaya penanganan yang sebenarnya dari waktu ke waktu sudah dilakukan berbanding lurus dengan terus berkembangnya kawasan kumuh dan munculnya kawasan-kawasan kumuh baru.

Perkembangan suatu kota tidak terlepas dari pertumbuhan penduduk yang mendorong beberapa sebab adanya pertumbuhan penduduk secara umum diantaranya yaitu akibat dari tingginya angka perpindahan penduduk dari desa ke kota atau yang disebut urbanisasi. Menurut Kamus Tata Ruang urbanisasi adalah perubahan secara keseluruhan atau transformasi tatanan masyarakat yang semula dominan perdesaan menjadi dominan perkotaan, dalam arti terbatas juga disebut penambahan penduduk suatu kota sebagai akibat migrasi penduduk dari wilayah perdesaan sekitarnya atau karena perpindahan penduduk dari kota lain. Peningkatan jumlah penduduk atau pendatang tentu akan mendorong peningkatan terhadap jumlah kebutuhan ruang untuk bermukim, dan sebagian kota-kota besar di



Indonesia ditempati oleh permukiman yang tidak terencana yang salah satunya dinamakan kampung.

Dari urbanisasi tersebut maka terciptaya kawasan permukiman kumuh yang muncul akibat adanya daya tarik antar daerah ke perkotaan yang memiliki tingkat pelayanan fasilitas yang mencukupi dan banyaknya lowongan pekerjaan dan memudahkan manusia dalam menjalankan berbagai aktivitas. Akibat dari tingkat fasilitas yang ada diperkotaan lebih banyak dibandingkan wilayah pedesaan yang rendah akan fasilitas tingkat pelayanannya dan kurangnya lapangan pekerjaan serta akses perekonomian maka dari kedua faktor tersebut yang mempengaruhi perpindahan penduduk desa ke kota untuk bermukim.

Menurut (Prayitno, 2016:8) faktor utama dalam permukiman kumuh (*slum*) adalah kemiskinan, ketiadaan akses bermukim yang layak dimana mencakup perumahan dan prasarana, sarana, dan utilitas umum (PSU), legalitas bermukim yang dibuktikan dengan kepemilikan tanah, serta lemah dan buruknya tata kelola pemerintahan (*governance*). Sedangkan menurut Rindrojono (2013) yang mengemukakan ada lima faktor tumbuhnya permukiman kumuh dalam perkotaan yaitu faktor urbanisasi, faktor lahan perkotaan, faktor prasarana dan sarana, faktor sosial dan ekonomi, dan faktor tata ruang. Berdasarkan dua teori tersebut memiliki kesamaan yang menjelaskan bahwa salah satu faktor tumbuhnya permukiman kumuh yaitu faktor sarana dan prasarana.

Dari faktor sarana dan prasana maka muncul beberapa kriteria yang berpengaruh terhadap kondisi kekumuhan. Kriteria tersebut dapat dilihat dari kondisi bangunan yang ada pada lokasi penelitian, kondisi jalan lingkungan,

kondisi penyediaan air minum, kondisi drainase lingkungan, kondisi pengelolaan air limbah, kondisi pengelolaan persampahan dan kondisi proteksi kebakaran serta legalitas lahan.

Berdasarkan Rencana Tata Ruang Wilayah (RTRW) Kota Makassar Tahun 2015-2034 BAB IV Tentang Rencana Pola Ruang Halaman 2 yaitu Kecamatan Manggala merupakan kawasan resapan air yang ada di Kota Makassar. Kawasan resapan air adalah kawasan/wilayah yang mempunyai fungsi pokok sebagai perlindungan sistem penyangga kehidupan untuk mengatur tata air, mencegah banjir, mengendalikan erosi, mencegah intrusi air laut dan memelihara kesuburan tanah. Lokasi resapan air yang ada di Kecamatan Manggala salah satunya berada di Kelurahan Tamangapa dengan luas 3,464905307 Km<sup>2</sup>. Kelurahan Tamangapa merupakan lokasi penelitian yang termasuk pada kawasan morfologi sedang dan kawasan morfologi tinggi. Sementara pada kondisi eksisting yang ada sekarang di lokasi penelitian di peruntukan sebagai kawasan permukiman. Sesuai dengan SK Profil Permukiman Kumuh Kota Makassar Tahun 2018 Kelurahan Tamangapa termasuk kawasan permukiman kumuh dengan tingkat kekumuhan kumuh ringan.

Seperti halnya pada lokasi penelitian ini yang berada dipinggiran Kota Makassar, memiliki bangunan yang tidak teratur dengan kondisi rumah semi permanen. Untuk menuju ke lokasi penelitian ini warga menggunakan perahu kecil atau berjalan kaki dengan jarak tempuh kurang lebih setengah jam. Selain menggunakan perahu kecil akses lain yang dapat dilewati oleh kendaraan roda dua atau motor, warga dapat menempuh jarak kurang lebih 2 km dari Jalan Poros Patalassang sampai ke Kampung Romang Tangaya. Pada jalan lingkungan dilokasi

penelitian ini memiliki kondisi jalan yang belum baik dan sulit dilewati saat musim hujan.

Kondisi akses ke Kampung Romang Tangaya yang menggunakan perahu kecil menyebabkan motor atau mobil pengangkut sampah tidak bisa masuk ke kawasan penelitian ini sehingga pengelolaan persampahan tidak terkelola dengan baik. Selain itu untuk akses terhadap air bersih yang digunakan oleh warga masih sangat terbatas yang hanya berasal dari air sumur dan air tadah hujan.

Dari permasalahan yang ada di lokasi penelitian, muncul beberapa kriteria kekumuhan yaitu pada kondisi bangunan, kondisi jalan lingkungan, kondisi air bersih serta kondisi persampahan. Kriteria kekumuhan ini mengacu pada Permen PUPR No.14 Tahun 2018. Oleh karena itu perlu diketahui tingkat kekumuhan pada lokasi penelitian sehingga dapat memberikan konsep penanganan yang tepat untuk mengatasi kekumuhan tersebut.

Allah SWT mengingatkan dalam Qur'an Surah An-Nahl (16) Ayat 80 yang berkaitan dengan pembangunan rumah, besarnya nikmat rumah bagi manusia sebagai berikut:

وَاللَّهُ جَعَلَ لَكُمْ مِنْ بُيُوتِكُمْ سَكَنًا وَجَعَلَ لَكُمْ مِنْ جُلُودِ الْأَنْعَامِ بُيُوتًا تَسْتَخِفُّونَهَا يَوْمَ ظَعْنِكُمْ وَيَوْمَ إِقَامَتِكُمْ وَمِنْ أَصْوَابِهَا وَأَوْبَارِهَا وَأَشْعَارِهَا أَنتُمْ بِهَا مُتَعَاتِلٌ إِلَى جِبِينِ

Terjemahnya:

“Dan Allah menjadikan bagimu rumah-rumahmu sebagai tempat tinggal dan Dia menjadikan bagi kamu rumah-rumah (kemah-kemah) dari kulit binatang ternak yang kamu merasa ringan (membawa)nya di waktu kamu berjalan dan waktu kamu bermukim dan (dijadikan-Nya pula) dari bulu domba, bulu onta dan bulu kambing, alat-alat rumah tangga dan perhiasan (yang kamu pakai) sampai waktu (tertentu).” (Kementerian Agama, 2012)

Menurut Tafsir Al-Jalalain pada Surah An-Nahl (16) Ayat 80 menjelaskan bahwa (Dan Allah menjadikan bagi kalian rumah-rumah kalian sebagai tempat tinggal) tempat kalian menetap di dalamnya (dan Dia menjadikan bagi kalian rumah-rumah dari kulit binatang ternak) seperti kemah-kemah dan tenda-tenda (yang kalian merasa ringan) ketika membawanya (di waktu kalian berjalan) mengadakan perjalanan (dan waktu kalian bermukim, dan dijadikan-Nya pula, dari bulunya) dari bulu domba (bulu unta) (dan bulu kambing) (alat-alat) perabot rumah tangga kalian; seperti permadani dan perhiasan dinding rumah (dan perhiasan) yang kalian dapat menikmatinya (sampai waktu yang tertentu) sehingga barang-barang itu rusak.

Sebagaimana telah dijelaskan pada ayat tersebut rumah merupakan bangunan yang berfungsi sebagai tempat tinggal atau hunian. Kampung Romang Tangaya sebagai kawasan hunian atau tempat tinggal yang mesti dilengkapi dengan sarana dan prasarana lingkungan sebagai penunjang kelangsungan kehidupan sehingga tidak terlihat kumuh lagi. Oleh karena itu dalam hal ini peneliti mengangkat judul penelitian “Evaluasi Tingkat Kekumuhan Pada Permukiman Kampung Romang Tangaya Kelurahan Tamangapa Kecamatan Manggala Kota Makassar”.

### **B. Rumusan Masalah**

Dengan mengacu pada latar belakang maka disusun rumusan masalah sebagai berikut:

1. Bagaimana tingkat kekumuhan di Kampung Romang Tangaya Kelurahan Tamangapa Kecamatan Manggala?



2. Bagaimana konsep penanganan terhadap permukiman kumuh di Kampung Romang Tangaya Kelurahan Tamangapa Kecamatan Manggala.

### ***C. Tujuan dan Manfaat Penelitian***

#### **1. Tujuan Penelitian**

- a. Menganalisis tingkat kekumuhan di Kampung Romang Tangaya Kelurahan Tamangapa Kecamatan Manggala.
- b. Mengembangkan konsep penanganan terhadap kondisi permukiman kumuh di Kampung Romang Tangaya Kelurahan Tamangapa Kecamatan Manggala.

#### **2. Manfaat Penelitian**

- a. Manfaat dari penelitian ini untuk mengetahui tingkat kekumuhan yang ada pada lokasi penelitian.
- b. Memberikan arahan untuk konsep penanganan permukiman kumuh pada lokasi penelitian.

### ***D. Ruang Lingkup Penelitian***

Adapun ruang lingkup penelitian ini secara garis besar meliputi 2 (dua) kajian pokok, yaitu:

#### **1. Ruang Lingkup Materi**

Kajian Lingkup Materi pada penelitian ini meliputi pembahasan seberapa besar tingkat kekumuhan pada lokasi penelitian.

#### **2. Ruang Lingkup Wilayah**

Batasan Lingkup Wilayah pada penelitian ini yaitu batas delineasi pada Kampung Romang Tangaya yang berada di Kelurahan Tamangapa Kecamatan Manggala Kota Makassar.

### ***E. Sistematika Pembahasan***

Penelitian ini dibagi menjadi 3 (tiga) bab dengan sistematika pembahasan sebagai berikut:

#### **BAB I PENDAHULUAN**

Bab ini berisi uraian mengenai latar belakang, rumusan masalah, tujuan dan manfaat, lingkup pembahasan dan sistematika pembahasan.

#### **BAB II TINJAUAN PUSTAKA**

Bab ini berisi uraian mengenai tentang rujukan teori dan materi yang berhubungan dengan permasalahan yang ada untuk memperkuat pada pengambilan keputusan dan identifikasi terhadap data serta analisis yang akan dilakukan.

#### **BAB III METODE PENELITIAN**

Bab ini berisi uraian mengenai lokasi dan waktu penelitian, jenis dan sumber data, metode pengumpulan data, populasi dan sampel, variabel penelitian, metode pengolahan dan analisis data, defenisi operasional dan kerangka pikir penelitian.

#### **BAB IV HASIL PENELITIAN**

Bab ini memuat tentang gambaran umum makro dan gambaran umum Kampung Romang Tangaya beserta pembahasan hasil penelitian.

#### **BAB V PENUTUP**

Bab ini berisikan tentang kesimpulan dari penelitian diwilayah studi serta saran-saran.

#### **DAFTAR PUSTAKA**

## BAB II

### TINJAUAN PUSTAKA

#### ***A. Perumahan dan Permukiman***

##### **1. Pengertian Perumahan**

Perumahan adalah kumpulan rumah sebagai bagian dari permukiman, baik perkotaan maupun perdesaan, yang di lengkapi dengan prasarana, sarana, dan utilitas umum sebagai hasil upaya pemenuhan rumah layak huni (UU No.1 Tahun 2011).

Perumahan juga dikenal dengan istilah *housing*. *Housing* berasal dari Bahasa Inggris yang memiliki arti kelompok rumah. Perumahan adalah kumpulan rumah yang berfungsi sebagai lingkungan tempat tinggal. Sebagai lingkungan tempat tinggal, perumahan dilengkapi dengan prasarana dan sarana lingkungan (Muta'ali, 2016:45).

Perumahan tidak sama dengan permukiman. Permukiman merupakan lingkungan tempat tinggal manusia dan sekaligus berfungsi sebagai pendukung perikehidupan dan penghidupan para penghuninya. Perumahan lebih tepat didefinisikan sebagai sekelompok atau sekumpulan rumah. Dalam SNI 03-6981-2004 perumahan didefinisikan sebagai kelompok rumah yang berfungsi sebagai lingkungan tempat tinggal atau lingkungan yang dilengkapi dengan prasarana dan sarana lingkungan. Sebagai sekelompok rumah, perumahan dapat menjadi bagian dari permukiman. Perbedaan yang nyata antara perumahan dan permukiman terletak pada fungsinya. Pada kawasan permukiman, lingkungan tersebut memiliki fungsi ganda yaitu sebagai tempat

tinggal dan sekaligus tempat mencari nafkah bagi sebagian penghuninya. Lingkungan perumahan hanya berupa sekumpulan rumah yang berfungsi sebagai tempat tinggal bagi para penghuninya dan tidak merangkap sebagai tempat mencari nafkah (Muta'ali, 2016:45).

## **2. Pengertian Permukiman**

Berdasarkan Undang-undang No. 1 Tahun 2011 tentang Perumahan dan Permukiman terdapat pengertian-pengertian sebagai berikut:

- a. Pengertian rumah adalah bangunan yang berfungsi sebagai tempat tinggal/hunian dan sarana pembinaan keluarga.
- b. Yang dimaksud dengan perumahan adalah kelompok rumah yang berfungsi sebagai lingkungan tempat tinggal/hunian yang dilengkapi dengan sarana dan prasarana lingkungan.
- c. Sedangkan permukiman adalah bagian dari lingkungan hidup di luar kawasan lindung (kota dan desa) yang berfungsi sebagai lingkungan tempat tinggal/hunian dan tempat kegiatan yang mendukung perikehidupan dan penghidupan.

Menurut Muta'ali (2016:46) terdapat perbedaan pengertian antara permukiman, pemukiman dan permukiman. Permukiman berasal dari kata pemukiman. Dari asal katanya terdapat tiga istilah penting dalam permukiman yang berbeda maknanya, yaitu pemukiman, pemukiman dan permukiman.

- a. Pemukiman adalah penghuni suatu tempat atau rumah. Pemukiman memiliki arti seseorang yang menghuni suatu tempat tinggal.

- b. Pemukiman berasal dari kata pemukim dengan akhiran –an. Secara ilmu bahasa, kata pemukiman tergolong ke dalam kata kerja yang sama dengan *to settle*. Dari pembentukan katanya, permukiman memiliki arti tindakan memukimkan seseorang pada suatu lokasi atau tempat tinggal tertentu.
- c. Permukiman, secara ilmu bahasa, kata permukiman tergolong dalam kata benda. Dalam Bahasa Inggris, permukiman dikenal sebagai *human settlement*, yaitu suatu kumpulan manusia baik di kota maupun desa, lengkap dengan aspek-aspek sosial, spiritual, dan nilai-nilai budaya yang menyertainya.

Permukiman di dalam kamus tata ruang terdiri dari tiga pengertian yaitu:

- a. Bagian dari lingkungan hidup diluar kawasan lindung, baik berupa kawasan perkotaan maupun kawasan perdesaan yang berfungsi sebagai lingkungan tempat tinggal atau lingkungan hunian dan tempat kegiatan yang mendukung perikehidupan dan penghidupan.
- b. Kawasan yang didominasi kawasan hunian dengan fungsi utama sebagai fungsi tempat tinggal yang dilengkapi dengan prasarana, sarana lingkungan dan tempat kerja yang memberikan pelayanan dan kesempatan kerja terbatas untuk mendukung perikehidupan dan penghidupan sehingga fungsi permukiman tersebut dapat berdaya guna dan berhasil guna.
- c. Tempat atau daerah untuk bertempat tinggal atau tempat untuk menetap.

### 3. Faktor Dalam Permukiman

Agar terciptanya tertib pembangunan permukiman, terdapat lima faktor utama yang saling berkaitan dan harus dijadikan pokok perhatian, yaitu (Doxiadis dalam Budihardjo, 1985:52-54):

- a. Alam, menyangkut tentang pola tata guna tanah, pemanfaatan dan pelestarian sumber daya alam, daya dukung lingkungan serta taman, area rekreasi atau olahraga.
- b. Manusia, antara lain menyangkut tentang pemenuhan kebutuhan fisik atau fisiologis, penciptaan rasa aman dan terlindung, rasa memiliki lingkungan (*handarbeni*) serta tata nilai dan estetika.
- c. Masyarakat, menyangkut tentang partisipasi penduduk, aspek hukum, pola kebudayaan, aspek sosial ekonomi, dan kependudukan.
- d. Wadah atau sarana kegiatan, menyangkut tentang perumahan, pelayanan umum dan fasilitas umum.
- e. Jaringan prasarana, menyangkut utilitas, transportasi dan komunikasi.

#### B. *Permukiman Kumuh*

##### 1. Definisi Permukiman Kumuh

Menurut Undang-Undang No.1 Tahun 2011 tentang Perumahan dan Kawasan Permukiman, Permukiman Kumuh adalah permukiman yang tidak layak huni karena ketidakteraturan bangunan, tingkat kepadatan bangunan yang tinggi, dan kualitas bangunan serta sarana dan prasarana yang tidak memenuhi syarat.

Menurut Muta'ali (2016:62) yang dimaksud permukiman kumuh adalah permukiman dengan rumah dan kondisi hunian masyarakat di kawasan tersebut yang sangat buruk. Rumah maupun sarana dan prasarana yang ada tidak sesuai dengan standar yang berlaku, baik standar kebutuhan, kepadatan bangunan tinggi, persyaratan rumah tidak mengindahkan kaidah kesehatan, kebutuhan sarana air bersih yang kurang memadai, sanitasi maupun persyaratan kelengkapan prasarana jalan yang sangat buruk ruang terbuka yang hampir tidak ada, serta kelengkapan fasilitas sosialnya yang tidak mendukung.

Dan dapat disimpulkan bahwa permukiman kumuh adalah suatu permukiman yang memiliki kondisi hunian yang buruk dan tidak terpenuhinya suatu fasilitas sarana maupun prasarana untuk penunjang dalam kehidupan masyarakat.

## **2. Ciri-ciri Permukiman Kumuh**

Ciri-ciri permukiman kumuh, seperti yang diungkapkan oleh (Suparlan 1997, dalam Diana, 2015:14) adalah:

- a. Fasilitas umum yang kondisinya kurang atau tidak memadai;
- b. Kondisi hunian rumah dan permukiman serta penggunaan ruangnya mencerminkan penghuninya yang kurang mampu atau miskin;
- c. Adanya tingkat frekuensi dan kepadatan volume yang tinggi dalam penggunaan ruang-ruang yang ada di permukiman kumuh sehingga mencerminkan adanya kesemrawutan tata ruang dan ketidakberdayaan ekonomi penghuninya;



- d. Permukiman kumuh merupakan suatu satuan-satuan komunitas yang hidup secara tersendiri dengan batas-batas kebudayaan dan sosial yang jelas, yaitu terwujud sebagai:
- 1) Sebuah komunitas tunggal, berada di tanah milik negara, dan karena itu dapat digolongkan sebagai hunian liar.
  - 2) Satuan komunitas tunggal yang merupakan bagian dari sebuah RT atau sebuah RW.
  - 3) Sebuah satuan komunitas tunggal yang terwujud sebagai sebuah RT atau RW atau bahkan terwujud sebagai sebuah Kelurahan, dan bukan hunian liar.
- e. Penghuni permukiman kumuh secara sosial dan ekonomi tidak homogen, warganya mempunyai mata pencaharian dan tingkat kepadatan yang beranekaragam, begitu juga asal muasalnya. Dalam masyarakat permukiman kumuh juga dikenal adanya pelapisan sosial berdasarkan atas kemampuan ekonomi mereka yang berbeda-beda tersebut; dan
- f. Sebagian besar penghuni permukiman kumuh adalah mereka yang bekerja di sektor informal atau mempunyai mata pencaharian tambahan di sektor informal.

Ciri-ciri kekumuhan menurut Undang-undang No 1 Tahun 2011 tentang perumahan dan kawasan permukiman adalah:

- a. Ketidakteraturan dan kepadatan bangunan yang tinggi;
- b. Ketidaklengkapan prasarana, sarana dan utilitas umum;

- c. Penurunan kualitas rumah, perumahan, dan permukiman, serta prasarana, sarana dan utilitas umum; dan
- d. Pembangunan rumah, perumahan dan permukiman yang tidak sesuai dengan rencana tata ruang wilayah.

### 3. Indikator-Indikator Pada Kawasan Kumuh

Menurut Muta'ali (2016:60) indikator-indikator mengenai kawasan kumuh, diantaranya adalah sebagai berikut:

- a. Kurangnya Pelayanan Dasar

Dalam hal ini, penghuni kawasan kumuh memiliki keterbatasan atau bahkan tidak memiliki akses terhadap pelayanan dasar seperti fasilitas sanitasi, sumber air bersih, sistem pengumpulan atau pengolahan sampah, jaringan listrik, dan drainase.

- b. Rumah Tidak Layak Huni

Kondisi rumah tidak layak huni dapat diartikan sebagai rumah yang dibangun dengan material nonpermanent untuk atap bukan genteng, lantai tidak keras, dan dinding terbuat dari bahan bambu (*gedhek*). Selain itu, rumah tidak layak huni juga dapat dilihat dari sisi ukuran hunian. Standar minimum luasan bagi satu orang dari beberapa lembaga di Indonesia berbeda-beda, yaitu 7,2 m<sup>2</sup> atau 9 m<sup>2</sup>.

- c. Permukiman dengan Tingkat Kepadatan Tinggi

Kepadatan yang dimaksud dalam hal ini adalah banyaknya bangunan rumah yang terdapat pada satu area kawasan kumuh. Hal ini akan menunjukkan sempitnya ruang yang tersedia bagi tiap orang. Berdasarkan

Keputusan Direktorat Jenderal Pembangunan Daerah Kementrian Dalam Negeri, kepadatan bangunan yang tergolong tinggi adalah sebesar  $>100$  bangunan/ha dengan kepadatan penduduk  $>300$  jiwa/km<sup>2</sup>. Di kota, pemerintah menggariskan bahwa luas maksimum 700 m<sup>2</sup> bagi suatu kawasan dengan kondisi yang tidak layak huni dapat disebut dengan kawasan kumuh.

d. Kondisi Hidup yang Tidak Sehat dan Lokasi yang Beresiko

Kawasan kumuh identic pula dengan kondisi penduduk yang tidak sehat. Dalam hal ini dapat dimaknai dengan lingkungan permukiman penduduk yang tidak memenuhi standar kesehatan sehingga berdampak pada kerentanan terhadap kesehatan penduduk. Di sisi lain, kawasan ini juga terbangun di lokasi yang cukup berisiko terhadap kesehatan dan keselamatan penghuninya seperti kawasan pinggir sungai, kawasan dekat tanah yang longsor, dan sebagainya yang berisiko terhadap keselamatan jiwa manusia. Mereka seakan-akan tidak memiliki banyak pilihan untuk tinggal di tempat yang layak bahkan memang sama sekali tidak memiliki pilihan dan menganggap tinggal di tempat seperti itulah yang sudah menjadi tujuan hidup mereka. Hal ini semata-mata karena tidak memiliki akses terhadap kemampuan untuk tinggal di kawasan formal.

e. Ketiadaan Jaminan Hak Bermukim

Bila kawasan kumuh dibiarkan begitu saja maka akan berimbas pada ekosistem kota secara keseluruhan. Oleh karena itu, hak asasi manusia yang berkaitan dengan kawasan kumuh tidak dapat ditafsirkan sebagai hak

untuk membangun dan tinggal di kawasan tersebut secara bebas. Perlu upaya penegakan hak bermukim sehingga penghuninya memiliki hak guna lahan. Hak guna lahan didefinisikan sebagai syarat dan ketentuan lahan untuk dimiliki, digunakan, dan ditransaksikan (Adams, 1999).

f. Kemiskinan dan Eksklusif Social

Salah satu hal yang penting pada permasalahan kekumuhan adalah hubungannya dengan kemiskinan dan tindakan eksklusif sosial dari luar kawasan kumuh. Sudah tergambar jelas bahwa hampir sebagian besar bahkan keseluruhan penghuni kawasan tersebut merupakan masyarakat yang tidak bisa atau tidak ingin lepas dari lingkaran kemiskinan dan cenderung akan menyebabkan kelenggengan (berputar tanpa ada pemutusan rantai). Secara demografis, umumnya penghuni kawasan tersebut lebih cenderung dianggap sebagai manusia marginal dan minoritas.

**C. Faktor-faktor Penyebab Tumbuhnya Permukiman Kumuh**

Faktor penyebab munculnya kawasan kumuh (slum) dapat dibagi menjadi dua, yaitu faktor yang bersifat langsung dan faktor yang bersifat tidak langsung (Hariyanto, 2008 dalam Santosa, 2012 dalam Diana, 2015:17). Faktor-faktor yang bersifat langsung yang menyebabkan munculnya kawasan kumuh adalah faktor fisik (kondisi perumahan dan sanitasi lingkungan). Faktor lingkungan perumahan yang menimbulkan kekumuhan meliputi kondisi rumah, status kepemilikan lahan, kepadatan bangunan, koefisien dasar bangunan (KDB). Faktor sanitasi lingkungan yang menimbulkan permasalahan meliputi kondisi air bersih, mandi

cuci kakus (MCK), pengelolaan sampah, pembuangan air limbah rumah tangga, drainase, dan jalan. Faktor-faktor yang bersifat tidak langsung adalah faktor-faktor yang secara langsung tidak berhubungan dengan kekumuhan, tetapi faktor-faktor ini berdampak terhadap faktor lain yang terbukti menyebabkan kekumuhan. Faktor-faktor yang dinilai berdampak tidak langsung terhadap kekumuhan adalah faktor ekonomi masyarakat, sosial, dan budaya masyarakat.

Selain itu Menurut (Rindrojono, 2013 dalam Oktavia, 2017:16), Adapun faktor –faktor yang menyebabkan tumbuhnya di permukiman kumuh di daerah perkotaan, yakni:

### **1. Faktor Urbanisasi**

Urbanisasi adalah substansi pergeseran atau transformasi perubahan corak sosio–ekonomi masyarakat perkotaan yang berbasis industri dan jasa–jasa. Proses Urbanisasi ini merupakan suatu gejala umum yang di alami oleh negara–negara yang sedang berkembang dan proses urbanisasi ini berlansung pesat di karenakan daya tarik daerah perkotaan yang sangat kuat, baik yang bersifat aspek ekonomi maupun yang bersifat non ekonomi. Selain itu, daerah pedesaan yang serba kekurangan merupakan pendorong yang kuat dalam meningkatkan arus urbanisasi ke kota–kota besar.

Kota yang mulai padat penduduk dengan penambahan penduduk tiap tahunnya melampaui penyediaan lapangan pekerjaan yang ada di daerah perkotaan sehingga menambah masalah baru bagi kota. Tekanan ekonomi dan kepadatan penduduk yang tinggi bagi para penduduk yang urbanisasi dari desa, memaksa para urbanisasi ini untuk tinggal di daerah pinggiran sehingga akan

terjadinya lingkungan yang kumuh dan menyebabkan banyaknya permukiman liar di daerah pinggiran ini.

## **2. Faktor Lahan Perkotaan**

Lahan di daerah perkotaan semakin hari luas lahannya berkurang akibat pertumbuhan penduduk yang melonjak drastis dari tahun ke tahun, ini merupakan permasalahan yang di hadapi di daerah perkotaan sehingga masalah perumahan di daerah perkotaan merupakan masalah serius yang dihadapi daerah perkotaan. Permasalahan perumahan sering disebabkan karena ketidakseimbangan antara penyediaan unit rumah bagi orang yang berekonomi lemah dan kaum yang tergolong ekonomi mampu di daerah perkotaan. Sehingga banyak masyarakat yang berekonomi lemah hanya mampu tinggal di unit-unit hunian di permukiman yang tidak layak.

## **3. Faktor Prasarana dan Sarana**

Kondisi sarana dan prasarana dasar di permukiman seperti air bersih, jalan, drainase, jaringan sanitasi, listrik, sekolah, pusat pelayanan, ruang terbuka hijau, dan pasar tidak memenuhi standar dan tidak memadai sehingga menyebabkan permukiman tersebut bisa menjadi kumuh.

## **4. Faktor Sosial dan Ekonomi**

Pada umumnya sebagian besar penghuni lingkungan permukiman kumuh mempunyai tingkat pendapatan yang rendah karena terbatasnya akses terhadap lapangan kerja yang ada. Tingkat pendapatan yang rendah ini yang menyebabkan tingkat daya beli yang rendah pula atau terbatasnya kemampuan untuk mengakses pelayanan sarana dan prasarana dasar. Selain itu,

ketidakmampuan ekonomi bagi masyarakat berpenghasilan rendah untuk membangun rumah yang layak huni menambah permasalahan permukiman di daerah perkotaan.

## **5. Faktor Tata Ruang**

Dalam tata ruang, permukiman kumuh merupakan bagian yang tidak terpisahkan dari bentuk struktur ruang kota. Oleh karena itu, perencanaan tata ruang kota harus didasarkan pada pemahaman bahwa pengembangan kota harus dilakukan sesuai dengan daya dukungnya termasuk daya dukung yang relatif rendah di lingkungan permukiman kumuh. Jika salah pemahaman dan pemanfaatan ruang kota akan menimbulkan dampak yang merusak lingkungan serta berpotensi mendorong tumbuh kembangnya lingkungan permukiman kumuh atau tumbuhnya permukiman kumuh baru di daerah perkotaan, bahkan jadi akan menghapus lingkungan permukiman lama tau kampung–kampung kota yang mempunyai nilai warisan budaya tinggi.

### ***D. Kriteria Perumahan Kumuh dan Permukiman Kumuh***

Berdasarkan Permen PUPR Nomor 14 Tahun 2018 tentang Kriteria Perumahan Kumuh dan Permukiman Kumuh merupakan kriteria yang digunakan untuk menentukan kondisi kekumuhan pada Perumahan Kumuh dan Permukiman Kumuh. Kriteria kekumuhan ditinjau dari:

#### **1. Bangunan Gedung**

Pada kriteria kekumuhan yang ditinjau dari bangunan gedung mencakup pada:

- a. Ketidakteraturan bangunan yaitu tidak memenuhi ketentuan tata bangunan dalam Rencana Detil Tata Ruang (RDTR) dan Rencana Tata Bangunan dan



Lingkungan (RTBL), paling sedikit pengaturan bentuk, besaran, perletakan, dan tampilan bangunan pada suatu zona dan/atau tidak memenuhi ketentuan tata bangunan dan tata kualitas lingkungan dalam RTBL, paling sedikit pengaturan blok lingkungan, kapling, bangunan, ketinggian dan elevasi lantai, konsep identitas lingkungan, konsep orientasi lingkungan, dan wajah jalan.

- b. Tingkat kepadatan bangunan yang tinggi yang tidak sesuai dengan ketentuan rencana tata ruang yaitu Koefisien Dasar Bangunan (KDB) yang melebihi ketentuan RDTR, dan/atau RTBL dan/atau Koefisien Lantai Bangunan (KLB) yang melebihi ketentuan dalam RDTR, dan/atau RTBL.
- c. Kualitas bangunan yang tidak memenuhi syarat merupakan kondisi bangunan gedung pada perumahan dan permukiman yang tidak sesuai dengan persyaratan teknik yang terdiri atas:
  - 1) Persyaratan tata bangunan yaitu terdiri dari peruntukan lokasi dan intensitas bangunan gedung, arsitektur bangunan gedung, pengendalian dampak lingkungan, RTBL dan pembangunan bangunan gedung di atas dan atau di bawah tanah, air, dan atau sarana dan prasarana umum.
  - 2) Persyaratan keandalan bangunan gedung terdiri atas persyaratan keselamatan bangunan gedung, persyaratan kesehatan bangunan gedung, persyaratan kenyamanan bangunan gedung dan persyaratan kemudahan bangunan gedung.

## **2. Jalan Lingkungan**

Kriteria kekumuhan ditinjau dari jalan lingkungan mencakup pada:

- a. Jaringan jalan lingkungan tidak melayani seluruh lingkungan Perumahan atau Permukiman merupakan kondisi dimana jaringan jalan tidak terhubung antar dan atau dalam suatu lingkungan perumahan atau permukiman.
- b. Kualitas permukaan jalan lingkungan buruk merupakan kondisi sebagian atau seluruh jalan lingkungan terjadi kerusakan permukaan jalan yang meliputi retak dan perubahan bentuk.

### **3. Penyediaan Air Minum**

Kriteria kekumuhan ditinjau dari penyediaan air minum mencakup pada:

- a. Akses aman air minum tidak tersedia merupakan kondisi dimana masyarakat tidak dapat mengakses air minum yang memenuhi syarat kualitas sesuai dengan ketentuan peraturan perundang-undangan.
- b. Kebutuhan air minum minimal setiap individu tidak terpenuhi merupakan kondisi dimana kebutuhan air minum masyarakat dalam lingkungan Perumahan atau Permukiman tidak mencapai minimal sebanyak 60 (enam puluh) liter/orang/hari.

### **4. Drainase Lingkungan**

Kriteria kekumuhan ditinjau dari drainase lingkungan mencakup pada:

- a. Drainase lingkungan tidak tersedia merupakan kondisi dimana saluran tersier dan/atau saluran lokal tidak tersedia, dan/atau tidak terhubung dengan saluran pada hierarki di atasnya sehingga menyebabkan air tidak dapat mengalir dan menimbulkan genangan.
- b. Drainase lingkungan tidak mampu mengalirkan limpasan air hujan sehingga menimbulkan genangan merupakan kondisi dimana jaringan drainase

lingkungan tidak mampu mengalirkan limpasan air sehingga menimbulkan genangan dengan tinggi lebih dari 30 cm (tiga puluh sentimeter) selama lebih dari 2 (dua) jam dan terjadi lebih dari 2 (dua) kali setahun.

- c. Kualitas konstruksi drainase lingkungan buruk merupakan kondisi dimana kualitas konstruksi drainase buruk karena berupa galian tanah tanpa material pelapis atau penutup atau telah terjadi kerusakan.

### **5. Pengelolaan Air Limbah**

Kriteria kekumuhan ditinjau dari pengelolaan air limbah mencakup pada:

- a. Sistem pengelolaan air limbah tidak memenuhi persyaratan teknis kondisi dimana pengelolaan air limbah pada lingkungan Perumahan atau Permukiman tidak memiliki sistem yang memadai, yaitu terdiri atas kakus/kloset yang terhubung dengan tangki septik baik secara individual/domestik, komunal maupun terpusat.
- b. Prasarana dan Sarana pengelolaan air limbah tidak memenuhi persyaratan teknis merupakan kondisi Prasarana dan Sarana pengelolaan air limbah pada Perumahan atau Permukiman dimana kakus/kloset tidak terhubung dengan tangki septik; atau tidak tersedianya sistem pengolahan limbah setempat atau terpusat.

### **6. Pengelolaan Persampahan**

Kriterian kekumuhan ditinjau dari pengelolaan persampahan mencakup pada:

- a. Prasarana dan Sarana persampahan tidak memenuhi persyaratan teknis merupakan kondisi dimana Prasarana dan Sarana persampahan pada lingkungan Perumahan atau Permukiman tidak memadai sebagai berikut:

- 1) Tempat sampah dengan pemilahan sampah pada skala domestik atau rumah tangga;
  - 2) Tempat pengumpulan sampah (TPS) atau TPS 3R (*reduce, reuse, recycle*) pada skala lingkungan;
  - 3) Sarana pengangkut sampah pada skala lingkungan; dan
  - 4) Tempat pengolahan sampah terpadu (TPST) pada skala lingkungan.
- b. Sistem pengelolaan persampahan tidak memenuhi persyaratan teknis merupakan kondisi dimana pengelolaan persampahan pada lingkungan Perumahan atau Permukiman tidak memenuhi persyaratan sebagai berikut:
- 1) Pewadahan dan pemilahan domestik;
  - 2) Pengumpulan sampah lingkungan;
  - 3) Pengangkutan sampah lingkungan; dan
  - 4) Pengolahan sampah lingkungan.

## **7. Proteksi Kebakaran.**

Kriteria kekumuhan ditinjau dari pengelolaan persampahan mencakup pada:

- a. Prasarana proteksi kebakaran tidak tersedia merupakan kondisi dimana tidak tersedianya:
- 1) Pasokan air yang diperoleh dari sumber alam maupun buatan;
  - 2) Jalan lingkungan yang memudahkan masuk keluarnya kendaraan pemadam kebakaran;
  - 3) Sarana komunikasi untuk pemberitahuan terjadinya kebakaran; dan/atau

- 4) Data tentang sistem proteksi kebakaran lingkungan yang mudah diakses.
- b. Sarana proteksi kebakaran tidak tersedia terdiri atas alat pemadam api ringan (APAR), kendaraan pemadam kebakaran dan mobil tangga sesuai dengan kebutuhan.

## **E. Pandangan Islam Tentang Permukiman**

### **1. Rumah Sebagai Tempat Berlindung**

Berdasarkan firman Allah dalam Al-Qur'an Surah An-Nahl (16) Ayat 81 sebagai berikut:

وَاللَّهُ جَعَلَ لَكُمْ مِمَّا خَلَقَ ظِلَالًا وَجَعَلَ لَكُمْ مِنَ الْجِبَالِ أَكْنَانًا وَجَعَلَ لَكُمْ سَرَائِيلَ تَقِيكُمُ الْحَرَّ وَسَرَائِيلَ تَقِيكُمُ  
بِأَسْكُمْ كَذَلِكَ يُبَيِّنُ نِعْمَتَهُ عَلَيْكُمْ لَعَلَّكُمْ تُسْلِمُونَ

Terjemahnya:

“Dan Allah menjadikan tempat bernaung bagimu dari apa yang telah Dia ciptakan, Dia menjadikan bagimu tempat-tempat tinggal di gunung-gunung, dan Dia menjadikan pakaian bagimu yang memeliharamu dari panas dan pakaian (baju besi) yang memelihara kamu dari peperangan. Demikian Allah menyempurnakan nikmat-Nya kepadamu agar kamu berserah diri (kepada-Nya).”

Berdasarkan tafsir Jalalayn (Dan Allah menjadikan bagi kalian dari apa yang telah Dia ciptakan) seperti rumah-rumah, pohon-pohon dan mendung (sebagai tempat bernaung) lafal zhilaalan adalah bentuk jamak dari lafal zhillun; yang dapat melindungi diri kalian dari sengatan panas matahari (dan Dia jadikan bagi kalian tempat-tempat tinggal di gunung-gunung) lafal aknaan adalah bentuk jamak dari lafal kinnun, yang artinya tempat untuk tinggal seperti gua dan liang besar (dan Dia jadikan bagi kalian pakaian) baju-baju gamis (yang memelihara kalian dari panas) dan dari dingin (dan pakaian/baju besi yang memelihara kalian dalam peperangan) sewaktu kalian

berperang yakni dari tusukan dan pukulan senjata di dalam peperangan, seperti baju dan topi besi. (Demikianlah) sebagaimana Dia telah menciptakan semuanya itu (Allah menyempurnakan nikmat-Nya) di dunia (atas kalian) dengan menciptakan segala sesuatu yang menjadi keperluan kalian (agar kalian) hai penduduk Mekah (masuk Islam) agar kalian mengesakan-Nya.<sup>1</sup>

## 2. Larangan Merusak Lingkungan Permukiman

Juga berdasarkan firman Allah dalam Al-Qur'an Surah Al A'raf (7) Ayat 56 sebagai berikut:

وَلَا تُفْسِدُوا فِي الْأَرْضِ بَعْدَ إِصْلَاحِهَا وَادْعُوهُ خَوْفًا وَطَمَعًا إِنَّ رَحْمَتَ اللَّهِ قَرِيبٌ مِنَ الْمُحْسِنِينَ

Terjemahnya:

“Dan janganlah kamu berbuat kerusakan di muka bumi sesudah (Allah) memperbaikinya dan berdoalah kepadanya rasa takut (tidak akan diterima) dan harapan (akan dikabulkan). Sesungguhnya rahmat Allah amat dekat kepada orang-orang yang berbuat baik.”

Maksud dari ayat di atas yaitu larangan berbuat kerusakan dimuka bumi, perintah agar manusia menjadi umat yang muhsinin yakni umat yang berbuat kebaikan-kebaikan bukan sebaliknya, Allah mengazab kaum mufsidin yakni umat yang berbuat kerusakan dimuka bumi.

Berdasarkan firman Allah dalam Al-Qur'an Surah Al A'raf (7) Ayat 57 sebagai berikut:

وَهُوَ الَّذِي يُرْسِلُ الرِّيَّاحَ بُشْرًا بَيْنَ يَدَيْ رَحْمَتِهِ ۖ حَتَّىٰ إِذَا أَقَلَّتْ سَحَابًا ثِقَالًا سُقْنَاهُ لِبَلَدٍ مَّيِّتٍ

فَأَنْزَلْنَا بِهِ الْمَاءَ فَأَخْرَجْنَا بِهِ مِنْ كُلِّ الثَّمَرَاتِ ۚ كَذَٰلِكَ نُخْرِجُ الْمَوْتَىٰ لَعَلَّكُمْ تَذَكَّرُونَ

---

<sup>1</sup>Jalaluddin Al-Mahali & Jalaluddin As-Suyuthi, *Tafsir Jalalain*, (Jakarta: Pustaka Al-Kautsar, Agustus 2017).

Terjemahnya:

“Dan dialah yang meniupkan angin sebagai pembawa berita gembira sebelum kedatangan rahma Nya (hujan) hingga apabila angin itu telah membawa awan mendung, kami halau ke suatu daerah yang tandus, lalu kami turunkan hujan di daerah itu. Maka kami keluarkan dengan sebab hujan itu berbagai macam buah-buahan. Seperti itulah kami membangkitkan orang-orang yang telah mati, mudah-mudahan kamu mengambil pelajaran.”

Allah adalah tuhan alam semesta yang menghebuskan angin, menggiring awan, dan menurunkan hujan diberbagai tempat yang dikehendakinya. Dengan air hujan tersebut maka tanah yang tandus akan menjadi subur dan menghasilkan berbagai jenis tanaman yang bermanfaat bagi kehidupan.

Dan berdasarkan firman Allah dalam Al-Qur'an Surah Al A'raf (7) Ayat 58 sebagai berikut:

وَالْبَلَدُ الطَّيِّبُ يَخْرُجُ نَبَاتُهُ بِإِذْنِ رَبِّهِ وَالَّذِي خَبَتْ لَا يَخْرُجُ إِلَّا تَكْدًا ۚ كَذَلِكَ نَصْرَفُ الْآيَاتِ لِقَوْمٍ يَشْكُرُونَ

Terjemahnya:

“Dan tanah yang baik, tanam-tanamannya tumbuh dengan seizin Allah, dan tanah yang tidak subur, tanaman-tanamannya hanya tumbuh merana. Demikianlah kami mengulangi tanda-tanda kebesaran (Kami) bagi orang-orang yang bersyukur.”

Penegasan Allah bahwa tanah yang subur akan tumbuh berbagai macam tanaman yang baik dan sebaliknya. Maka dari itu hendaknya manusia bersyukur atas karunia nikmat Allah yang tidak terhingga tersebut. Dan orang-orang yang bersyukur akan menyadari tanda-tanda kekuasaan Allah tersebut.



## **BAB III**

### **METODE PENELITIAN**

#### ***A. Lokasi dan Waktu Penelitian***

##### **1. Lokasi Penelitian**

Lokasi penelitian berada di Kampung Romang Tangaya Kelurahan Tamangapa Kecamatan Manggala Kota Makassar. Secara administratif Kelurahan Tamangapa berbatasan dengan Kelurahan Manggala di sebelah utara; dengan Kabupaten Gowa di sebelah timur dan selatan; dan berbatasan dengan Kelurahan Bangkala di sebelah barat. Kampung Romang Tangaya yang berada di Kelurahan Tamangapa dengan luas deleniasi 15,97 Ha.

Lokasi diambil karena jarak menuju lokasi penelitian yang dekat dan berada di Kota Makassar. Akses untuk ke lokasi penelitian dapat dijangkau dengan menggunakan kendaraan roda dua. Selain itu di lokasi penelitian memiliki permasalahan yang dapat diteliti dan dalam penelitian ini tidak membutuhkan biaya yang besar.

##### **2. Waktu Penelitian**

Waktu penelitian dilakukan berdasarkan waktu pengambilan data di lapangan yang berlangsung dari bulan Juni sampai dengan Agustus selama dua bulan.

#### ***B. Jenis dan Sumber Data***

##### **1. Jenis Data**

- a. Data Kualitatif adalah data yang berhubungan dengan kategorisasi karakteristik berwujud pernyataan atau berupa kata-kata. Data yang

dimaksud berupa, deskripsi mengenai kondisi eksisting yang ada di Kampung Romang Tangaya yang berhubungan dengan faktor pembentuk kondisi lingkungan kumuh.

- b. Data Kuantitatif adalah data yang menjelaskan kondisi lokasi penelitian dengan tabulasi angka yang dapat dikalkulasikan untuk mengetahui nilai yang diinginkan. Data kuantitatif yang dimaksud yaitu data demografi seperti jumlah penduduk, data jumlah ketersediaan sarana dan prasarana, data jumlah pemakaian air bersih dan data jumlah bangunan.

## **2. Sumber Data**

- a. Data Primer adalah data yang diperoleh melalui observasi lapangan atau pengamatan langsung objek penelitian. Jenis data yang dimaksud berupa kondisi eksisting yang ada di lokasi penelitian yaitu kondisi bangunan, kondisi jalan lingkungan, kondisi drainase, kondisi penyediaan air minum, kondisi pengelolaan air limbah, pengelolaan sampah dan proteksi kebakaran.
- b. Data Sekunder adalah data yang diperoleh pada instansi terkait guna mengetahui data kuantitatif objek penelitian. Jenis data yang dimaksud berupa data penggunaan lahan, data bentuk lahan, dan data kependudukan.

Untuk lebih jelasnya dapat dilihat pada Tabel 1.

**Tabel 1** Kebutuhan Data Penelitian

No	Kebutuhan Data	Sumber
1	Citra Satelit Lokasi Penelitian	Sas Planet 2017
2	Data RTRW Kota Makassar Tahun 2015-2035 Peta Penggunaan Lahan	Bappeda Kota Makassar
3	Data Kependudukan	BPS Kota Makassar
4	Kondisi Bangunan	Survey Lapangan
5	Kondisi Jalan Lingkungan	Survey Lapangan
6	Kondisi Drainase Lingkungan	Survey Lapangan
7	Kondisi Penyediaan Air Minum	Survey Lapangan
8	Kondisi Pengelolaan Air Limbah	Survey Lapangan
9	Kondisi Pengelolaan Persampahan	Survey Lapangan
10	Kondisi Proteksi Kebakaran	Survey Lapangan

Sumber: Hasil Analisis Tahun 2019

### **C. Teknik Pengumpulan Data**

Untuk mendapatkan data yang dibutuhkan dalam penelitian ini, maka dilakukan suatu teknik pengumpulan data. Adapun metode pengumpulan data yang dilakukan untuk penelitian ini yaitu:

#### **1. Observasi Lapangan**

Observasi Lapangan, yaitu teknik pengumpulan data melalui pengamatan langsung pada objek yang menjadi sasaran penelitian untuk memahami kondisi wilayah Kampung Romang Tangaya Kelurahan Tamangapa.

#### **2. Wawancara**

Hal ini dilakukan dengan maksud untuk mendengarkan tanggapan masyarakat ataupun informasi-informasi penting di lokasi penelitian ini.

### 3. Studi Dokumentasi

Studi dokumentasi merupakan teknik pengambilan data sebagai bukti dari observasi lapangan yang telah dilakukan. Teknik ini berhubungan langsung dengan objek penelitian yang dapat ditangkap oleh indera penglihatan manusia. Teknik ini dilakukan dengan cara mengambil gambar, leaflet/brosur objek, dan dokumentasi foto.

### 4. Telaah Pustaka

Yaitu cara pengumpulan data dengan menggunakan sumber-sumber documenter atau berupa literature maupun referensi dari laporan penelitian yang sama ataupun jurnal yang relevan dengan permasalahan penelitian.

### D. Variabel Penelitian

Menurut Sugiyono (2009), variabel penelitian adalah segala sesuatu yang berbentuk apa saja yang ditetapkan oleh peneliti untuk dipelajari, sehingga diperoleh informasi tentang hal tersebut kemudian ditarik kesimpulannya.

Adapun variabel yang digunakan dalam penelitian ini, yaitu:

**Tabel 2** Variabel Penelitian

Variabel	Indikator
Legalitas Lahan	<ul style="list-style-type: none"> <li>- Status Tanah</li> <li>- Kesesuaian Rencana Tata Ruang</li> </ul>
Sarana dan Prasarana	<ul style="list-style-type: none"> <li>- Kondisi Bangunan</li> <li>- Kondisi Jalan Lingkungan</li> <li>- Kondisi Penyediaan Air Minum</li> <li>- Kondisi Drainase Lingkungan</li> <li>- Kondisi Pengelolaan Air Limbah</li> <li>- Kondisi Pengelolaan Persampahan</li> <li>- Proteksi Kebakaran</li> </ul>
Sosial dan Ekonomi	<ul style="list-style-type: none"> <li>- Tingkat Pendapatan</li> <li>- Tingkat Pendidikan</li> </ul>

Sumber: Hasil Analisis Tahun 2019

### **E. Metode Pengolahan dan Analisis Data**

Untuk menjawab rumusan masalah pertama pada penelitian ini maka digunakan analisis pembobotan (skoring) sedangkan untuk menjawab rumusan masalah kedua digunakan analisis deskriptif. Sehingga metode analisis data pada penelitian ini dapat diuraikan sebagai berikut:

#### **1. Analisis Pembobotan (Skoring)**

Pembobotan adalah penilaian terhadap setiap parameter yang dijadikan sebagai analisis pada kriteria permukiman kumuh untuk mengetahui tingkat kekumuhannya. Pembobotan dengan memberikan nilai pada tingkat kekumuhan dengan skala 71-95 untuk kumuh berat, 45-70 untuk kumuh sedang, 19-44 untuk kumuh ringan dan <19 untuk tidak kumuh. Kriteria yang digunakan untuk menentukan kondisi kekumuhan mengacu pada Kriteria Perumahan Kumuh dan Permukiman Kumuh berdasarkan Permen PUPR No.14 Tahun 2018 berikut parameter untuk tingkat kekumuhan yang digunakan:

**Tabel 3** Tingkat Kekumuhan

Jumlah Nilai	Keterangan
71 - 95	Kumuh Berat
45 - 70	Kumuh Sedang
19 - 44	Kumuh Ringan
< 19	Tidak Kumuh

Sumber: *PermenPUPR No.14 Tahun 2018 dan Draft Teknis Peningkatan Terhadap Perumahan Kumuh dan Permukiman Kumuh Kementerian Pekerja Umum*

**a. Analisis Tingkat Kekumuhan**

## 1) Kondisi Bangunan

## a) Ketidak Teraturan

- 76% - 100% bangunan pada lokasi tidak memiliki keteraturan dengan bobot nilai 5.
- 51% - 75% bangunan pada lokasi tidak memiliki keteraturan dengan bobot nilai 3.
- 25% - 50% bangunan pada lokasi tidak memiliki keteraturan dengan bobot nilai 1.

## b) Tingkat Kepadatan Penduduk

- 76% - 100% bangunan memiliki kepadatan tidak sesuai ketentuan dengan bobot nilai 5.
- 51% - 75% bangunan memiliki kepadatan tidak sesuai ketentuan dengan bobot nilai 3.
- 25% - 50% bangunan memiliki kepadatan tidak sesuai ketentuan dengan bobot nilai 1.

## c) Ketidaksesuaian dengan Persyaratan Teknis Bangunan

- 76% - 100% bangunan pada lokasi tidak memenuhi persyaratan teknis dengan bobot nilai 5.
- 51% - 75% bangunan pada lokasi tidak memenuhi persyaratan teknis dengan bobot nilai 3.
- 25% - 50% bangunan pada lokasi tidak memenuhi persyaratan teknis dengan bobot nilai 1.

## 2) Kondisi Jalan Lingkungan

### a) Jalan Yang Tidak Terpenuhi

- 76% - 100% area tidak terlayani oleh jaringan jalan lingkungan dengan bobot nilai 5.
- 51% - 75% area tidak terlayani oleh jaringan jalan lingkungan dengan bobot nilai 3.
- 25% - 50% area tidak terlayani oleh jaringan jalan lingkungan dengan bobot nilai 1.

### b) Kualitas Jalan Yang Buruk

- 76% - 100% area memiliki kualitas permukaan jalan yang buruk dengan bobot nilai 5.
- 51% - 75% area memiliki kualitas permukaan jalan yang buruk dengan bobot nilai 3.
- 25% - 50% area memiliki kualitas permukaan jalan yang buruk dengan bobot nilai 1.

## 3) Kondisi Penyediaan Air Minum

### a) Akses Aman Air Minum Tidak Tersedia

- 76% - 100% populasi tidak dapat mengakses air minum yang aman dengan bobot nilai 5.
- 51% - 75% populasi tidak dapat mengakses air minum yang aman dengan bobot nilai 3.
- 25% - 50% populasi tidak dapat mengakses air minum yang aman dengan bobot nilai 1.



b) Kebutuhan Air Minum Setiap Individu Tidak Terpenuhi

- 76% - 100% populasi tidak terpenuhi kebutuhan air minum dengan bobot nilai 5.
- 51% - 75% populasi tidak terpenuhi kebutuhan air minum dengan bobot nilai 3.
- 25% - 50% populasi tidak terpenuhi kebutuhan air minum dengan bobot nilai 1.

4) Kondisi Drainase Lingkungan

a) Drainase Lingkungan Tidak Tersedia

- 76% - 100% area tidak tersedia drainase lingkungan dan/atau tidak terhubung dengan hirarki di atasnya dengan bobot nilai 5.
- 51% - 75% area tidak tersedia drainase lingkungan dan/atau tidak terhubung dengan hirarki di atasnya dengan bobot nilai 3.
- 25% - 50% area tidak tersedia drainase lingkungan dan/atau tidak terhubung dengan hirarki di atasnya dengan bobot nilai 1.

b) Drainase Lingkungan Tidak Mampu Mengalir Sehingga Menimbulkan Genangan

- 76% - 100% area terjadi genangan >30cm, >2jam dan >2xsetahun dengan bobot nilai 5.
- 51% - 75% >30cm, >2jam dan >2xsetahun dengan bobot nilai 3.
- 25% - 50% >30cm, >2jam dan >2xsetahun dengan bobot nilai 1.

c) Kualitas Kontruksi Drainase Lingkungan Buruk

- 76% - 100% area memiliki kualitas kontruksi drainase lingkungan buruk dengan bobot nilai 5.
- 51% - 75% area memiliki kualitas kontruksi drainase lingkungan buruk dengan bobot nilai 3.
- 25% - 50 area memiliki kualitas kontruksi drainase lingkungan buruk dengan bobot nilai 1.

5) Kondisi Pengelolaan Air Limbah

a) Sistem Pengelolaan Air Limbah Tidak Memenuhi Persyaratan Teknis

- 76% - 100% area memiliki sistem air limbah yang tidak sesuai standar teknis dengan bobot nilai 5.
- 51% - 75% % area memiliki sistem air limbah yang tidak sesuai standar teknis dengan bobot nilai 3.
- 25% - 50 % area memiliki sistem air limbah yang tidak sesuai standar teknis dengan bobot nilai 1.

b) Prasarana dan Sarana Pengelolaan Air Limbah Tidak Memenuhi Persyaratan Teknis

- 76% - 100% area memiliki prasarana air limbah tidak sesuai persyaratan teknis dengan bobot nilai 5.
- 51% - 75% % area memiliki prasarana air limbah tidak sesuai persyaratan teknis dengan bobot nilai 3.
- 25% - 50 area memiliki prasarana air limbah tidak sesuai persyaratan teknis dengan bobot nilai 1.

6) Kondisi Pengelolaan Persampahan

a) Prasarana Dan Sarana Persampahan Tidak Memenuhi Dengan Persyaratan Teknis

- 76% - 100% area memiliki prasarana pengelolaan persampahan yang tidak memenuhi persyaratan teknis dengan bobot nilai 5.
- 51% - 75% % area memiliki prasarana pengelolaan persampahan yang tidak memenuhi persyaratan teknis dengan bobot nilai 3.
- 25% - area memiliki prasarana pengelolaan persampahan yang tidak memenuhi persyaratan teknis dengan bobot nilai 1.

b) Sistem Pengelolaan Persampahan Tidak Memenuhi Persyaratan Teknis

- 76% - 100% area memiliki sistem persampahan tidak sesuai standar dengan bobot nilai 5.
- 51% - 75% % area memiliki sistem persampahan tidak sesuai standar dengan bobot nilai 3.
- 25% - 50% area memiliki sistem persampahan tidak sesuai standar dengan bobot nilai 1.

7) Kondisi Proteksi Kebakaran

a) Prasarana Proteksi Kebakaran Tidak Tersedia

- 76% - 100% area tidak memiliki prasarana proteksi kebakaran dengan bobot nilai 5.
- 51% - 75% % area tidak memiliki prasarana proteksi kebakaran dengan bobot nilai 3.

- 25% - 50% area tidak memiliki prasarana proteksi kebakaran dengan bobot nilai 1.

b) Sarana Proteksi Kebakaran Tersedia

- 76% - 100% area tidak memiliki sarana proteksi kebakaran dengan bobot nilai 5.
- 51% - 75% % area tidak memiliki sarana proteksi kebakaran dengan bobot nilai 3.
- 25% - 50% area tidak memiliki sarana proteksi kebakaran dengan bobot nilai 1.

8) Legalitas Lahan

a) Kejelasan Status Penguasaan Lahan

- Keseluruhan lokasi memiliki kejelasan status penguasaan lahan, baik milik sendiri atau milik pihak lain dengan bobot nilai (+)
- Sebagian atau keseluruhan lokasi tidak memiliki kejelasan status penguasaan lahan, baik milik sendiri atau milik pihak lain dengan bobot nilai (-)

b) Kesesuaian Rencana Tata Ruang

- Keseluruhan lokasi berada pada zona peruntukan perumahan/permukiman sesuai RTR dengan bobot nilai (+)
- Sebagian atau keseluruhan lokasi berada bukan pada zona peruntukan perumahan/permukiman sesuai RTR dengan bobot nilai (-)

## 9) Pertimbangan Lain

### a) Nilai Strategis Lokasi

- Lokasi terletak pada fungsi strategis kabupaten/kota dengan bobot nilai 5.
- Lokasi tidak terletak pada fungsi strategis kabupaten/kota dengan bobot nilai 1.

### b) Kependudukan

#### Untuk Metropolitan dan Kota Besar

- Kepadatan Penduduk pada Lokasi sebesar  $>400$  Jiwa/Ha dengan bobot nilai 5.

#### Untuk Kota Sedang dan Kota Kecil

- Kepadatan Penduduk pada Lokasi sebesar  $>200$  Jiwa/Ha dengan bobot nilai 5.
- Kepadatan Penduduk pada Lokasi sebesar 151 - 200 Jiwa/Ha dengan bobot nilai 3.
- Kepadatan Penduduk pada Lokasi sebesar  $<150$  Jiwa/Ha dengan bobot nilai 1.

### c) Kondisi Sosial, Ekonomi, dan Budaya

- Lokasi memiliki potensi sosial, ekonomi dan budaya untuk dikembangkan atau dipelihara dengan bobot nilai 5.
- Lokasi tidak memiliki potensi sosial, ekonomi dan budaya tinggi untuk dikembangkan atau dipelihara dengan bobot nilai 1.

**b. Teknik Penilaian Kriteria Kekumuhan**

1) Kondisi Bangunan

- a) Ketidakteraturan bangunan yaitu jumlah bangunan yang tidak memiliki keteraturan. Maka rumus yang digunakan yaitu:

$$\frac{\text{Jumlah Bangunan Tidak Memiliki Keteraturan}}{\text{Jumlah Bangunan}} \times 100\%$$

- b) Tingkat kepadatan bangunan yaitu luas kawasan yang memiliki kepadatan tidak sesuai dengan ketentuan. Maka rumus yang digunakan yaitu:

$$\frac{\text{Luas Wilayah (Ha)}}{\text{Jumlah Bangunan Rumah}} \times 100\%$$

- c) Ketidaksesuaian dengan persyaratan teknis yaitu jumlah bangunan yang tidak memenuhi persyaratan teknis. Maka rumus yang digunakan yaitu:

$$\frac{\text{Jumlah Bangunan Tidak Memenuhi Persyaratan Teknis}}{\text{Jumlah Bangunan}} \times 100\%$$

2) Kondisi Jalan Lingkungan

- a) Cakupan pelayanan jalan lingkungan dapat dilihat dari dua indikator yakni, perlunya keterhubungan antar perumahan dalam lingkup permukiman skala wilayah dan perlunya keterhubungan antar persil dalam perumahan dalam skala kawasan.
- b) Kualitas permukaan jalan lingkungan yaitu panjang jalan rusak. Maka rumus yang digunakan yaitu:

$$\frac{\text{Total Panjang Jalan Yang Rusak}}{\text{Total Panjang Jalan Keseluruhan}} \times 100\%$$

### 3) Kondisi Penyediaan Air Minum

- a) Ketersediaan akses aman air minum yaitu jumlah bangunan yang tidak terakses air minum aman. Maka rumus yang digunakan yaitu:

$$\frac{\text{Jumlah Bangunan Non PDAM}}{\text{Jumlah Bangunan Keseluruhan}} \times 100\%$$

- b) Tidak terpenuhinya kebutuhan air minum yaitu jumlah bangunan yang tidak terakses air minum cukup. Maka rumus yang digunakan yaitu:

$$\frac{\text{Tingkat Ketidاكلancaran}}{\text{Tingkat Kelancaran Ideal}} \times 100\%$$

### 4) Kondisi Drainase Lingkungan

- a) Drainase lingkungan tidak tersedia yaitu panjang drainase dibagi dengan panjang jalan eksisting. Maka rumus yang digunakan yaitu:

$$\frac{\text{Total Panjang Drainase}}{\text{Total Panjang Jalan}} \times 100\%$$

- b) Drainase lingkungan tidak mampu mengalir sehingga menimbulkan genangan yaitu luas kawasan yang terkena genangan air. Maka rumus yang digunakan yaitu:

$$\frac{\text{Total Panjang Drainase Yang Rusak}}{\text{Total Panjang Drainase}} \times 100\%$$

### 5) Kondisi Pengelolaan Air Limbah

- a) Sistem pengelolaan air limbah tidak sesuai standar teknis yaitu jumlah bangunan dengan sistem air limbah tidak sesuai standar teknis. Maka rumus yang digunakan yaitu:

$$\frac{\text{Jumlah MCK Tidak Sesuai Persyaratan Teknis}}{\text{Jumlah Bangunan Yang Memiliki MCK}} \times 100\%$$

- b) Sarana prasarana pengelolaan air limbah tidak sesuai persyaratan teknis yaitu jumlah bangunan dengan sistem air limbah tidak sesuai persyaratan teknis. Maka rumus yang digunakan yaitu:

$$\frac{\text{Jumlah MCK Tidak Memiliki MCK}}{\text{Jumlah Bangunan}} \times 100\%$$

6) Kondisi Pengelolaan Persampahan

- a) Kriteria pemenuhan teknis pengelolaan persampahan dapat dilihat dari tempat sampah dengan pemilihan sampah pada skala domestic atau rumah tangga, tempat pengumpulan sampah (TPS) atau TPS 3R (*reduce, reuse, recycle*) pada skala lingkungan, sarana pengangkutan pada skala lingkungan, dan tempat pengelolaan sampah terpadu (TPST) pada skala lingkungan.
- b) Sistem pengelolaan persampahan tidak sesuai standar teknis yaitu jumlah bangunan dengan sistem pengolahan sampah tidak sesuai standar teknis.

Maka rumus yang digunakan yaitu:

$$\frac{\text{Jumlah Bangunan Non TPS}}{\text{Jumlah Bangunan}} \times 100\%$$

7) Proteksi Kebakaran

- a) Ketidaksediaan prasarana proteksi kebakaran yaitu jumlah bangunan yang tidak terlayani prasarana proteksi kebakaran. Maka rumus yang digunakan yaitu:

$$\frac{\text{Jumlah Pasokan Air Penganan Kebakaran}}{\text{Luas Wilayah}} \times 100\%$$



- b) Ketidaksediaan sarana proteksi kebakaran yaitu jumlah bangunan yang tidak terlayani sarana proteksi kebakaran. Maka rumus yang digunakan yaitu:

$$\frac{\text{Jumlah Bangunan Tidak Terlayani Sarana Proteksi Kebakaran (Unit)}}{\text{Jumlah Bangunan Keseluruhan}} \times 100\%$$

#### 8) Legalitas Lahan

##### a) Kejelasan Status Penguasaan Lahan

- Keseluruhan lokasi memiliki kejelasan status penguasaan lahan, baik milik sendiri atau milik pihak lain dengan bobot nilai (+)
- Sebagian atau keseluruhan lokasi tidak memiliki kejelasan status penguasaan lahan, baik milik sendiri atau milik pihak lain dengan bobot nilai (-)

##### b) Kesesuaian Rencana Tata Ruang

- Keseluruhan lokasi berada pada zona peruntukan perumahan/permukiman sesuai RTR dengan bobot nilai (+)
- Sebagian atau keseluruhan lokasi berada bukan pada zona peruntukan perumahan/permukiman sesuai RTR dengan bobot nilai (-)

#### 10) Pertimbangan Lain

##### a) Nilai Strategis Lokasi

- Lokasi terletak pada fungsi strategis kabupaten/kota dengan bobot nilai 5.
- Lokasi tidak terletak pada fungsi strategis kabupaten/kota dengan bobot nilai 1.

b) Kependudukan

Untuk Metropolitan dan Kota Besar

- Kepadatan Penduduk pada Lokasi sebesar  $>400$  Jiwa/Ha dengan bobot nilai 5.

Untuk Kota Sedang dan Kota Kecil

- Kepadatan Penduduk pada Lokasi sebesar  $>200$  Jiwa/Ha dengan bobot nilai 5.
- Kepadatan Penduduk pada Lokasi sebesar 151 - 200 Jiwa/Ha dengan bobot nilai 3.
- Kepadatan Penduduk pada Lokasi sebesar  $<150$  Jiwa/Ha dengan bobot nilai 1.

d) Kondisi Sosial, Ekonomi, dan Budaya

- Lokasi memiliki potensi sosial, ekonomi dan budaya untuk dikembangkan atau dipelihara dengan bobot nilai 5.

Lokasi tidak memiliki potensi sosial, ekonomi dan budaya tinggi untuk dikembangkan atau dipelihara dengan bobot nilai 1. Setelah melakukan hasil tingkat kekumuhan yang ada pada lokasi penelitian ini maka diketahui faktor apa saja yang menyebabkan lokasi penelitian menjadi kumuh berdasarkan dari aspek yang ada pada formulasi penilaian tingkat kekumuhan. Untuk penentuan tingkat kekumuhan dapat dilihat pada tabel berikut:

## 2. Analisis Deskriptif

Analisis deskriptif digunakan untuk menjawab rumusan masalah ke dua. Analisis deskriptif adalah pemaparan atau penggambaran dengan kata-kata secara jelas dan terperinci. Pada analisis deskriptif ini digunakan untuk memberikan arahan konsep penanganan yang akan diberikan pada lokasi penelitian berdasarkan hasil tingkat kekumuhan yang diperoleh.

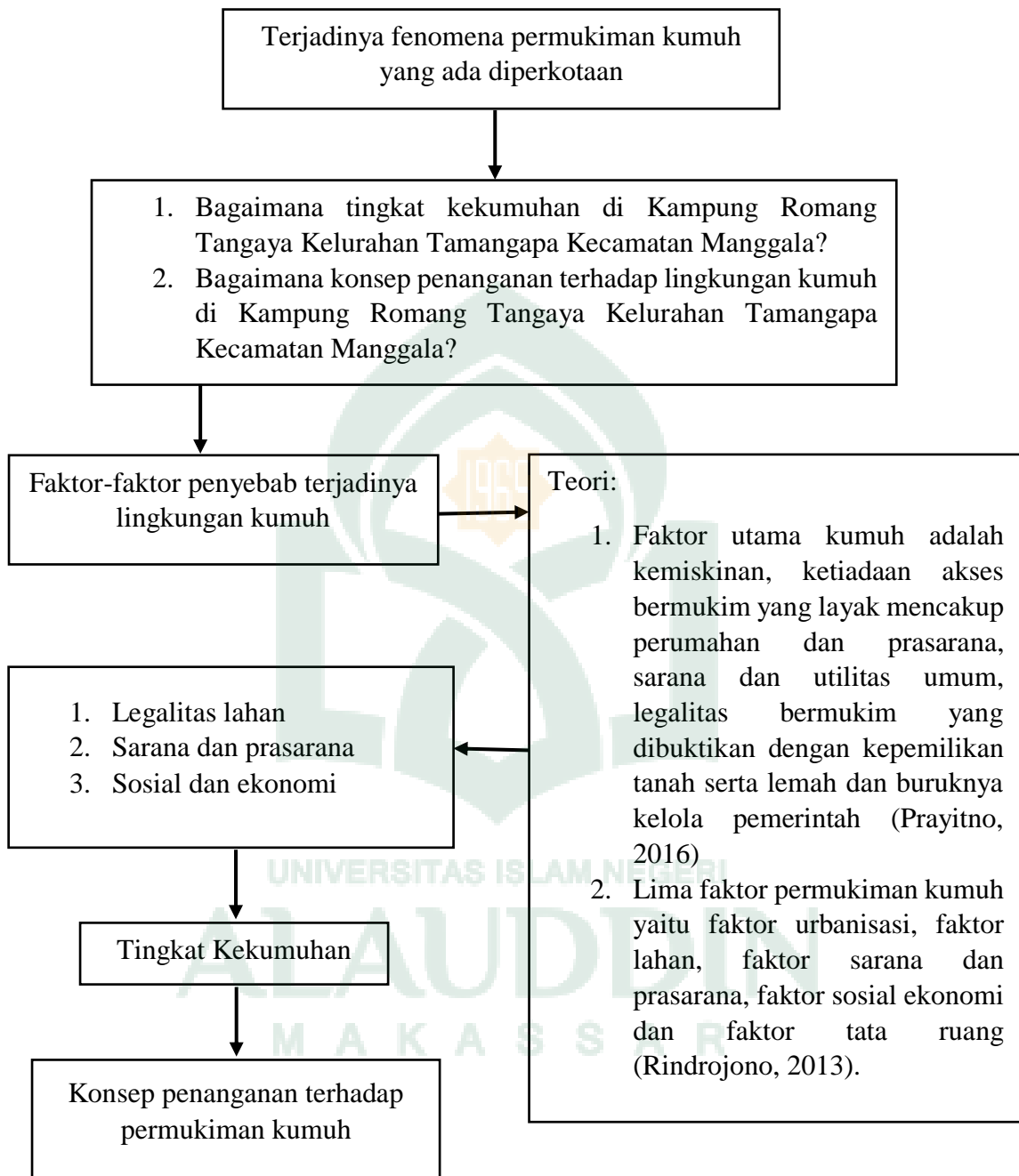
### *F. Definisi Operasional*

1. Kumuh berat adalah permukiman yang tidak layak huni karena ketidakteraturan bangunan, tingkat kepadatan bangunan yang tinggi dan kualitas bangunan serta sarana dan prasarana yang tidak memenuhi syarat dengan penilaian tingkat kekumuhan tinggi 71-95.
2. Kumuh sedang adalah permukiman yang tidak layak huni karena ketidakteraturan bangunan, tingkat kepadatan bangunan yang tinggi dan kualitas bangunan serta sarana dan prasarana yang tidak memenuhi syarat dengan penilaian tingkat kekumuhan sedang 45-70.
3. Kumuh ringan adalah permukiman yang tidak layak huni karena ketidakteraturan bangunan, tingkat kepadatan bangunan yang tinggi dan kualitas bangunan serta sarana dan prasarana yang tidak memenuhi syarat dengan penilaian tingkat kekumuhan ringan 19-44.
4. Tidak kumuh adalah permukiman yang layak huni dengan kondisi bangunan yang baik, kualitas bangunan yang baik serta sarana dan prasarana yang baik dan memenuhi standar yang sesuai dengan penilaian <19 tidak kumuh.

5. Legalitas lahan adalah untuk melihat kondisi status tanah dan kesesuaian rencana tata ruang pada permukiman kumuh yang ada di Kampung Romang Tangaya.
6. Sarana dan prasarana adalah fasilitas dalam lingkungan hunian sebagai kelengkapan penunjang kehidupan yang memenuhi standar tertentu untuk kebutuhan bertempat tinggal yang layak, sehat, aman, dan nyaman.
7. Sosial dan ekonomi adalah untuk melihat kondisi sosial dan ekonomi pada permukiman kumuh agar dapat dikembangkan atau dipelihara.



### G. Kerangka Pikir Penelitian



**Gambar 1** Kerangka Pikir Peneliti

## BAB IV

### HASIL DAN PEMBAHASAN

#### A. *Gambaran Umum Wilayah Kota Makassar*

##### 1. Letak Geografis

Secara astronomis, Kota Makassar terletak antara 119°24'17'38" Bujur Timur dan 5°8'6'19" Lintang Selatan. Berdasarkan posisi geografisnya Kota Makassar memiliki batas-batas administrasi yaitu:

- Sebelah Utara: Kabupaten Maros
- Sebelah Selatan: Kabupaten Gowa
- Sebelah Barat: Selat Makassar
- Sebelah Timur: Kabupaten Maros

Luas wilayah Kota Makassar tercatat 175,77 Km<sup>2</sup> yang meliputi 15 kecamatan (Kota Makassar Dalam Angka Tahun 2019).

##### 2. Wilayah Administrasi

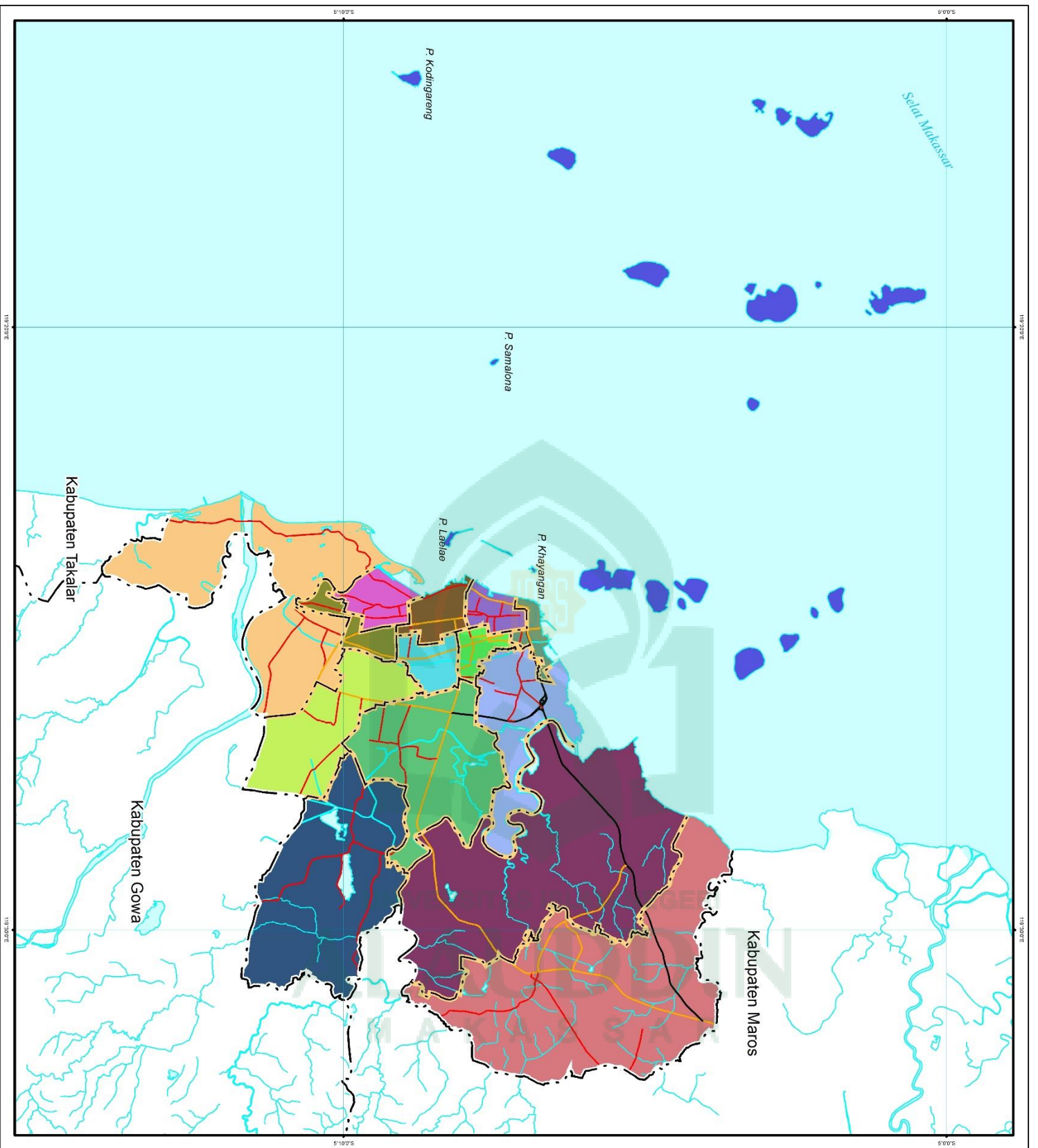
Secara administrasi, Kota Makassar terdiri dari 15 kecamatan, yaitu: Kecamatan Mariso, Kecamatan Mamajang, Kecamatan Tamalate, Kecamatan Rappocini, Kecamatan Makassar, Kecamatan Ujung Pandang, Kecamatan Wajo, Kecamatan Bontoala, Kecamatan Ujung Tanah, Kecamatan Kep. Sangkarrang, Kecamatan Tallo, Kecamatan Panakukkang, Kecamatan Manggala, Kecamatan Biringkanaya, dan Kecamatan Tamalanrea. Kota Makassar memiliki luas 175,77 Km<sup>2</sup> dengan luas kecamatan dapat dilihat pada tabel 4 berikut:

**Tabel 4** Luas Wilayah Menurut Kecamatan di Kota Makassar Tahun 2018

No	Kecamatan	Luas (Km <sup>2</sup> )	Persentase (%)
1	Mariso	1,82	1,04
2	Mamajang	2,25	1,28
3	Tamalate	20,21	11,5
4	Rappocini	9,23	5,25
5	Makassar	2,52	1,43
6	Ujung Pandang	2,63	1,5
7	Wajo	1,99	1,13
8	Bontoala	2,10	1,19
9	Ujung Tanah	4,40	2,5
10	Kep. Sangkarrang	1,54	0,88
11	Tallo	5,83	3,32
12	Panakkukang	17,05	9,7
13	Manggala	24,14	13,73
14	Biringkanaya	48,22	27,43
15	Tamalanrea	31,84	18,11
Kota Makassar		<b>17577</b>	<b>100</b>

Sumber: *Kota Makassar Dalam Angka 2019*

Berdasarkan tabel 4 di atas dapat diketahui bahwa kecamatan yang terluas di Kota Makassar adalah Kecamatan Biringkanaya dengan luas 48,22 Km<sup>2</sup> dengan persentase 27,43% dari luas Kota Makassar, kecamatan terluas kedua berada di Kecamatan Tamalanrea dengan luas 31,84 Km<sup>2</sup> dengan persentase 18,11% dari luas Kota Makassar, sedangkan untuk kecamatan dengan luas terkecil yaitu Kecamatan Kep.Sangkarrang dengan luas 1,54 Km<sup>2</sup> dengan persentase wilayah 0,88% dari luas Kota Makassar.

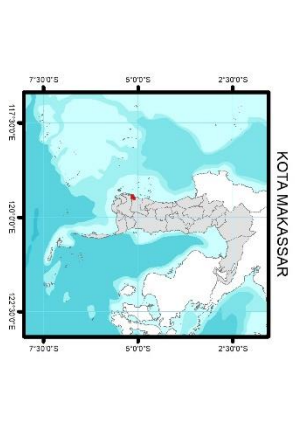


  
**JURUSAN TEKNIK PERENCANAAN WILAYAH DAN KOTA**  
**FAKULTAS SAINS DAN TEKNOLOGI**  
**UNIVERSITAS ISLAM NEGERI ALAUDDIN MAKASSAR**  
**2019**

**JUDUL TUGAS AKHIR**  
 Evaluasi Tingkat Kekumuhan Pada Perkampungan  
 Romang Tongaya Kelurahan Tamangapa  
 Kecamatan Manggala Kota Makassar

**JUDUL PETA**  
 Peta Administrasi Kota Makassar

**SKALA** 1:155,000  

**KETERANGAN**

<b>BATAS ADMINISTRASI</b>	<b>PEMBAGIAN ADMINISTRASI</b>
----- Batas Kabupaten	■ Kec. Birringkanaya
----- Batas Kecamatan	■ Kec. Bontoala
<b>PERAIRAN</b>	■ Kec. Sangkarrang
■ Danau	■ Kec. Makassar
■ Sungai	■ Kec. Mamajang
■ Laut	■ Kec. Manggala
<b>PERHUBUNGAN</b>	■ Kec. Mariso
■ Jalan Arteri	■ Kec. Parakkukang
■ Jalan Kolektor	■ Kec. Rappooni
■ Jalan Tol	■ Kec. Tallo
	■ Kec. Tamalatea
	■ Kec. Tamalate
	■ Kec. Ujung Pandang
	■ Kec. Ujung Tanah
	■ Kec. Wajo

**NAMA MAHASISWA**  
 Putri Aia 60800115044

**DOSEN PEMBIMBING**  
 1. Ir. H. Nuridin Moene, S.E., S.T., MSP  
 2. Abdul Aziz Hafidza, S.T., M.T.

**SUMBER PETA**  
 RT/RW Kabupaten Kepulauan Selayar tahun 2012-2032  
 Potensi Desa Badan Pusat Statistik tahun 2014  
 Peta RBI Badan Informasi Geospasial



### 3. Kependudukan

Kepadatan penduduk di Kota Makassar tahun 2018 mencapai 8.580 jiwa/Km<sup>2</sup> dengan rata-rata jumlah penduduk perumahan tangga empat orang. Kepadatan penduduk tertinggi terletak di Kecamatan Makassar sebesar 22.854 jiwa/Km<sup>2</sup> dan terendah di Kecamatan Tamalanrea sebesar 2602 jiwa/Km<sup>2</sup>. Sementara itu jumlah rumah tangga mengalami pertumbuhan sebesar 2,96% dari tahun 2016. Pada tabel 5 ini dapat dilihat perkembangan jumlah penduduk di Kota Makassar pada tahun 2016 sampai 2018.

**Tabel 5** Jumlah Penduduk Kota Makassar Tahun 2016-2018

No	Kecamatan	Jumlah Penduduk		
		2016	2017	2018
1	Mariso	59.292	59.721	60.130
2	Mamajang	61.007	61.186	61.338
3	Tamalate	194.493	198.210	201.908
4	Rappocini	164.563	166.480	168.345
5	Makassar	84.758	85.052	85.311
6	Ujung Pandang	28.497	28.696	28.883
7	Wajo	30.933	31.121	31.297
8	Bontoala	56.536	56.784	57.009
9	Ujung Tanah	49.223	49.528	35.354
10	Kep. Sangkarrang	...	...	14.458
11	Tallo	139.167	139.624	140.023
12	Panakkukang	147.783	148.482	149.121
13	Manggala	138.659	142.252	145.873
14	Biringkanaya	202.520	208.436	214.432
15	Tamalanrea	112.170	113.439	114.672
Kota Makassar		<b>1.469.601</b>	<b>1.489.011</b>	<b>1.508.154</b>

Sumber: Kota Makassar Dalam Angka 2019

Berdasarkan tabel 5 jumlah penduduk Kota Makassar yaitu 1.449.401 jiwa, tahun 2016 jumlah penduduk Kota Makassar yaitu 1.469.601 jiwa, tahun 2017 jumlah penduduk Kota Makassar yaitu 1.489.011 jiwa dan tiap tahunnya memiliki jumlah peningkatan penduduk, sedangkan pada tahun 2018 memiliki pertambahan satu kecamatan yaitu Kecamatan Kep.Sangkarrang dan jumlah penduduk Kota Makassar tahun 2018 yaitu 1.508.154 jiwa. Tabel selanjutnya merupakan jumlah penduduk dan rasio jenis kelamin menurut kecamatan di Kota Makassar pada tahun 2018 dapat dilihat pada tabel 6 berikut ini.

**Tabel 6** Jumlah Penduduk dan Rasio Jenis Kelamin Menurut Kecamatan di Kota Makassar Tahun 2018

No	Kecamatan	Jenis Kelamin			Rasio
		Laki-Laki	Perempuan	Jumlah	
1	Mariso	30.385	29.745	60.130	102
2	Mamajang	30.076	31.262	61.338	96
3	Tamalate	100.320	101.588	201.908	98
4	Rappocini	81.399	86.946	168.345	93
5	Makassar	42.425	42.886	85.311	98
6	Ujung Pandang	13.641	15.242	28.883	89
7	Wajo	15.382	15.915	31.297	96
8	Bontoala	27.810	29.199	57.009	93
9	Ujung Tanah	17.939	17.415	35.354	103
10	Kep. Sangkarrang	7.258	7.258	14.458	100
11	Tallo	70.183	69.840	140.023	100
12	Panakkukang	73.756	75.365	149.121	97

13	Manggala	73.267	72.606	145.873	100
14	Biringkanaya	107.100	107.332	214.432	99
15	Tamalanrea	56.068	58.604	114.672	93
Kota Makassar		<b>746.951</b>	<b>761.203</b>	<b>1.508.154</b>	<b>98</b>

Sumber: *Kota Makassar Dalam Angka 2019*

Berdasarkan tabel 6 jumlah penduduk berdasarkan jenis kelamin terbanyak berada di Kecamatan Biringkanaya dengan jumlah penduduk laki-laki yaitu 107.100 jiwa dan jumlah penduduk perempuan yaitu 107.332 jiwa, jumlah penduduk berdasarkan jenis kelamin terbesar ke dua berada di Kecamatan Tamalate dengan jumlah penduduk laki-laki yaitu 100.320 jiwa dan jumlah penduduk perempuan yaitu 101.588 jiwa, jumlah penduduk berdasarkan jenis kelamin terbesar ke tiga berada di Kecamatan Rappocini dengan jumlah penduduk laki-laki yaitu 81.399 jiwa dan jumlah penduduk perempuan yaitu 86.946 jiwa dan jumlah penduduk berdasarkan jenis kelamin terendah berada di Kecamatan Kepulauan Sangkarrang dengan jumlah penduduk laki-laki yaitu 7.258 jiwa dan perempuan berjumlah 7.258 jiwa.

#### 4. Topografi

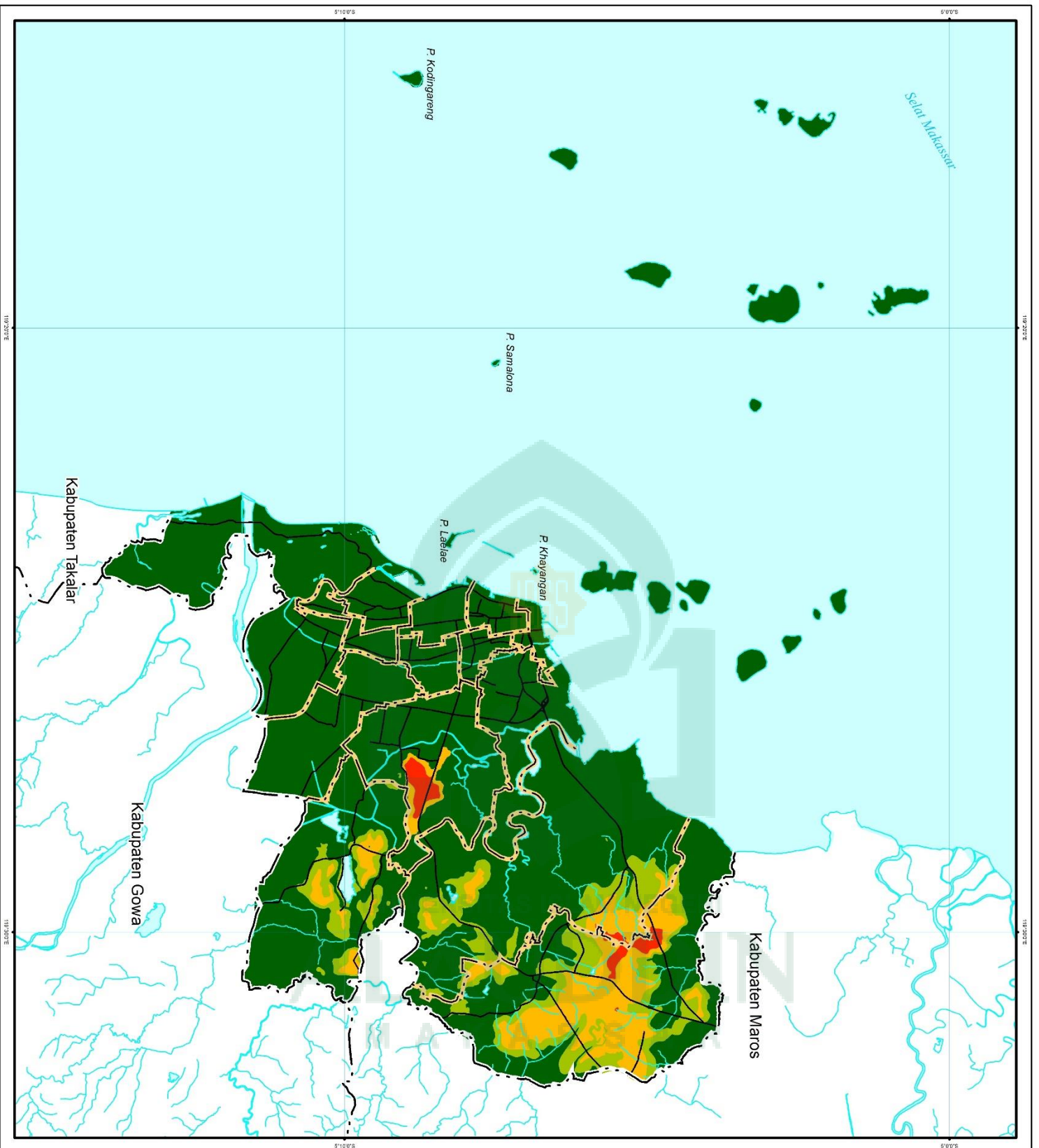
Data Badan Pusat Statistik Kota Makassar menyatakan sebagian besar elevasi wilayah Kota Makassar berada pada rata-rata ketinggian 0-30 mdpl yang dibagi menjadi 4 klasifikasi yakni 0-5 mdpl, 5-10 mdpl, 10-20 mdpl dan 20-30 mdpl. Ketinggian Wilayah Kota Makassar dapat dilihat pada tabel 7 berikut:

**Tabel 7** Tinggi Wilayah di Atas Permukaan Laut (DPL) Menurut Kecamatan di Kota Makassar Tahun 2015

No	Kecamatan	Ibukota Kecamatan	Topografi			
			0-5	5-10	10-20	20-30
1	Mariso	Mariso	182	-	-	-
2	Mamajang	Mamajang	225	-	-	-
3	Tamalate	Tamalate	2021	-	-	-
4	Rappocini	Rappocini	923	-	-	-
5	Makassar	Makassar	252	-	-	-
6	Ujung Pandang	Ujung Pandang	263	-	-	-
7	Wajo	Wajo	199	-	-	-
8	Bontoala	Bontoala	210	-	-	-
9	Ujung Tanah	Ujung Tanah	440	-	-	-
10	Kep. Sangkarrang	Kodingareng	154	-	-	-
11	Tallo	Tallo	583	-	-	-
12	Panakkukang	Panakkukang	1361,8	50,8	147,8	144,57
13	Manggala	Manggala	1806,3	394,63	213,1	-
14	Biringkanaya	Biringkanaya	2030,3	1043,9	1351,3	396,4
15	Tamalanrea	Tamalanrea	2798,5	414,27	94,8	76,47
<b>Total</b>			<b>13248,9</b>	<b>1903,6</b>	<b>1807</b>	<b>617,47</b>

Sumber: RTRW Kota Makassar Tahun 2015-2034

Kota Makassar merupakan daerah yang cenderung datar dengan ketinggian yang tidak begitu beragam. Hal ini dikarenakan Kota Makassar memiliki karakteristik kota pesisir landai. Sehingga tidak ada perbedaan ketinggian yang begitu ekstrim. Selain sebagai Kota yang cenderung datar Kota Makassar daerah timur laut dan timur Kota Makassar yang cenderung bergelombang, timbul daerah bukit dan lembah, hal ini yang terkadang membuat air sulit mengalir ke badan air karena ketinggian yang beragam ini.



**JURUSAN TEKNIK PERENCANAAN WILAYAH DAN KOTA  
FAKULTAS SAINS DAN TEKNOLOGI  
UNIVERSITAS ISLAM NEGERI ALAUDDIN MAKASSAR  
2019**

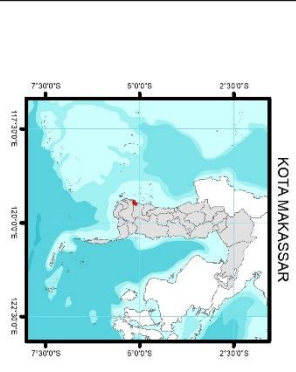
**JUDUL TUGAS AKHIR**

Evaluasi Tingkat Kekumuhan Pada Permukiman  
Kumuh Kampung Romang Tangaya Kelurahan  
Tamangapa Kecamatan Manggala Kota Makassar

**JUDUL PETA**

Peta Topografi Kota Makassar

**SKALA 1:155.000**  
0 0,5 1 2 3 4  
km



- KETERANGAN**
- BATAS ADMINISTRASI**
  - Batas Kabupaten
  - Batas Kecamatan
  - PERAIRAN**
  - Danau
  - Sungai
  - Laut
  - PERHUBUNGAN**
  - Jalan
- |                  |           |
|------------------|-----------|
| <b>TOPOGRAFI</b> | 0 - 5 m   |
|                  | 5 - 10 m  |
|                  | 10 - 20 m |
|                  | 20 - 30 m |

**NAMA MAHASISWA**  
Puni Aila 60800115044

**DOSEN PEMBIMBING**  
Ir. H. Nurdin Mone, S.E., S.T., M.Si  
Abd. Aziz Hafidza, S.T., M.T

**SUMBER PETA**  
RTRW Kota Makassar tahun 2015-2034  
Peta Desa Badan Pusat Statistik tahun 2014  
Peta RBI Badan Informasi Geospasial

## 5. Kemiringan Lereng

Kemiringan lereng merupakan data hasil perhitungan topografi. Kemiringan lereng dipengaruhi oleh ketinggian (topografi) dan jarak antar titik ketinggian. Kemiringan lereng mempengaruhi curam dan landai suatu kawasan di Kota Makassar kemiringan lerengnya terbagi menjadi 3 klasifikasi yakni, kelas 0-2 mdpl, 2-5 mdpl dan 5-8 mdpl.

**Tabel 8** Tinggi Wilayah di Atas Permukaan Laut (DPL) Menurut Kecamatan di Kota Makassar Tahun 2015

No	Kecamatan	Kemiringan Lereng		
		0-2	2-5	5-8
1	Mariso	182	-	-
2	Mamajang	217,87	-	-
3	Tamalate	2013,87	-	-
4	Rappocini	895,5	13,24	-
5	Makassar	244,87	-	-
6	Ujung Pandang	255,87	-	-
7	Wajo	191,87	-	-
8	Bontoala	202,87	-	-
9	Ujung Tanah	432,87	-	-
10	Kep. Sangkarrang	146,87	-	-
11	Tallo	575,87	-	-
12	Panakkukang	1274,273	298,1025	-
13	Manggala	1352,34	863,89	1495,67
14	Biringkanaya	1926,27	2278,76	2134,4
15	Tamalanrea	2513,317	817,4967	2570,037

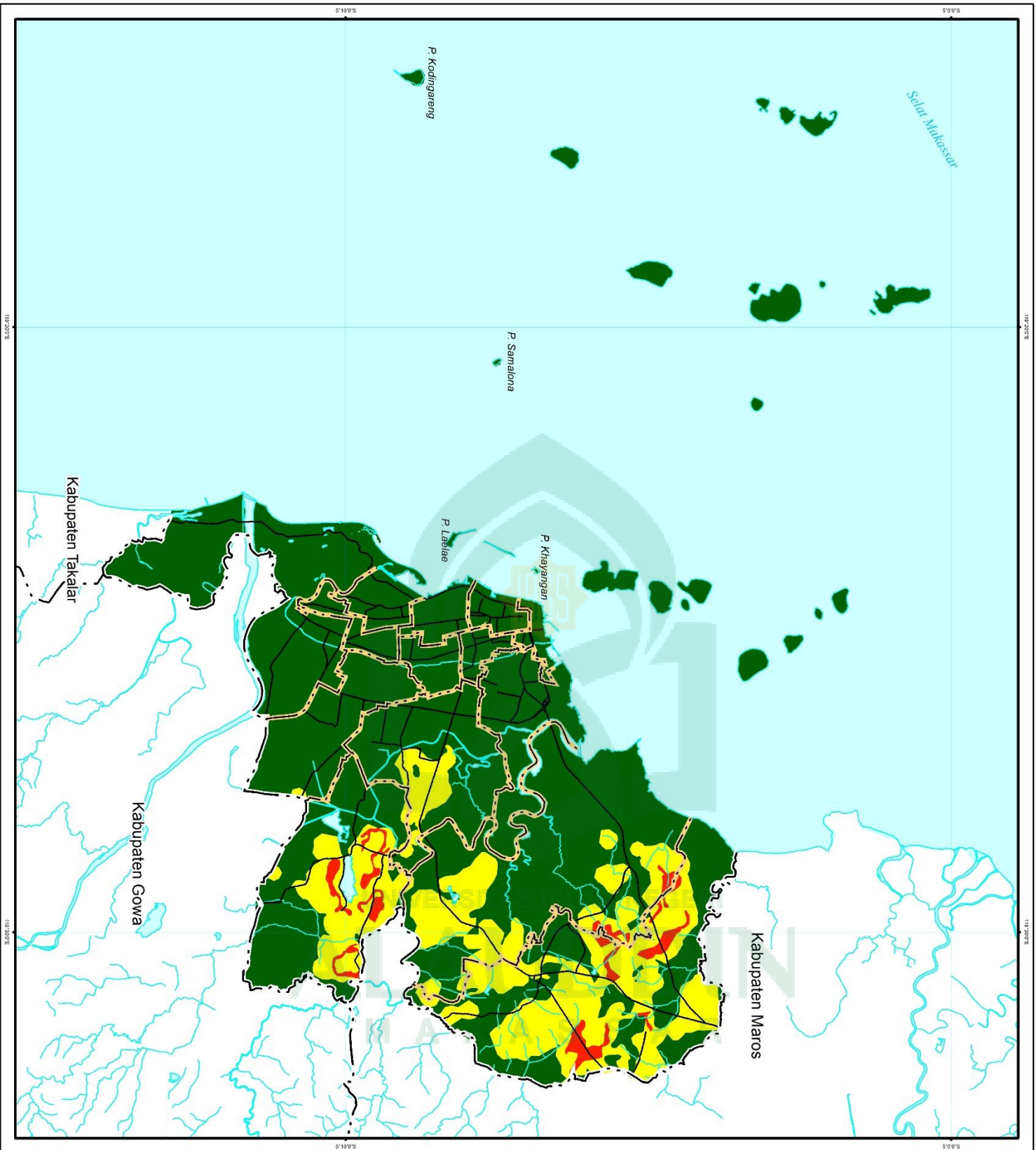
Sumber: RTRW Kota Makassar Tahun 2015-2034

Data diatas menampilkan kemiringan lereng Kota Makassar yang tergolong landai hingga landai dan sedikit bergelombang. Klasifikasi landai dan sedikit bergelombang berada pada Kecamatan Manggala, Kecamatan Biringkanaya dan Kecamatan Tamalanrea. Kecamatan lain selain kecamatan diatas adalah termasuk dalam kondisi lahan yang landai.

Kemiringan lereng adalah faktor utama yang menentukan fungsi kawasan, untuk diarahkan sebagai kawasan lindung atau kawasan budidaya. Penggunaan lahan untuk kawasan fungsional seperti persawahan, ladang dan kawasan terbangun membutuhkan lahan dengan kemiringan dibawah 15%, sedangkan lahan dengan kemiringan diatas 40% akan sangat sesuai untuk perkebunan, pertanian tanaman keras dan hutan. Karakteristik tiap kemiringan lereng diuraikan sebagai berikut:

- a. Kelerengan 0% - 5% dapat digunakan secara intensif dengan pengelolaan kecil.
- b. Kelerengan 5% - 10% dapat digunakan untuk kegiatan perkotaan dan pertanian, namun bila terjadi kesalahan dalam pengelolaannya masih mungkin terjadi erosi.
- c. Kelerengan 10% - 30% yakni daerah yang sangat mungkin mengalami erosi, terutama bila tumbuhan pada permukaannya ditebang, daerah ini masih dapat dibudidayakan namun dengan usaha lebih.
- d. Kelerengan > 30% yakni daerah yang sangat peka terhadap bahaya erosi, dan kegiatan di atasnya harus bersifat non budidaya. Apabila terjadi penebangan hutan akan membawa akibat terhadap lingkungan yang lebih luas.

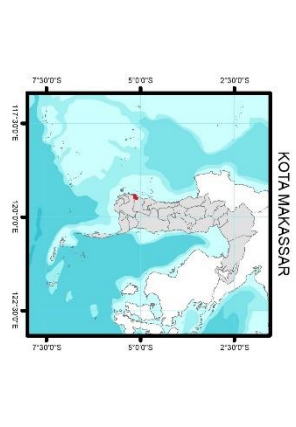




  
**JURUSAN TEKNIK PERENCANAAN WILAYAH DAN KOTA**  
**FAKULTAS SAINS DAN TEKNOLOGI**  
**UNIVERSITAS ISLAM NEGERI ALAUDDIN MAKASSAR**  
**2019**

**JUDUL TUGAS AKHIR**  
 Evaluasi Tingkat Kekumuhan Pada Pemukiman  
 Kumuh Kampung Romang Tanggaya Kelurahan  
 Tamangapa Kecamatan Manggala Kota Makassar

**JUDUL PETA**  
 Peta Kemiringan Lereng Kota Makassar



- KETERANGAN**
- |                           |                          |
|---------------------------|--------------------------|
| <b>BATAS ADMINISTRASI</b> | <b>KEMIRINGAN LERENG</b> |
| — Batas Kabupaten         | 0 - 2 %                  |
| — Batas Kecamatan         | 2 - 5 %                  |
|                           | 5 - 8 %                  |
- PERAIRAN**
- Damau
  - Sungai
  - Laut
- PERHUBUNGAN**
- Jalan

**NAMA MAHASISWA**  
Puri Alfa 60800115044

**DOSEN PEMBIMBING**  
Ir. H. Nurdin Mone, S.E., S.T., M.Si  
Abd. Aziz Hatuna, S.T., M.T

**SUMBER PETA**  
RTRW Kota Makassar tahun 2015-2034  
Potensi Desa Badan Pusat Statistik tahun 2014  
Peta RBI Badan Informasi Geospasial



## 6. Penggunaan Lahan

Berdasarkan data RTRW Kota Makassar Tahun 2015-2034 penggunaan lahan di Kota Makassar diklasifikasikan menjadi 25 jenis yang tersebar di seluruh kecamatan di Kota Makassar, untuk lebih jelasnya dapat dilihat pada tabel 9 berikut:

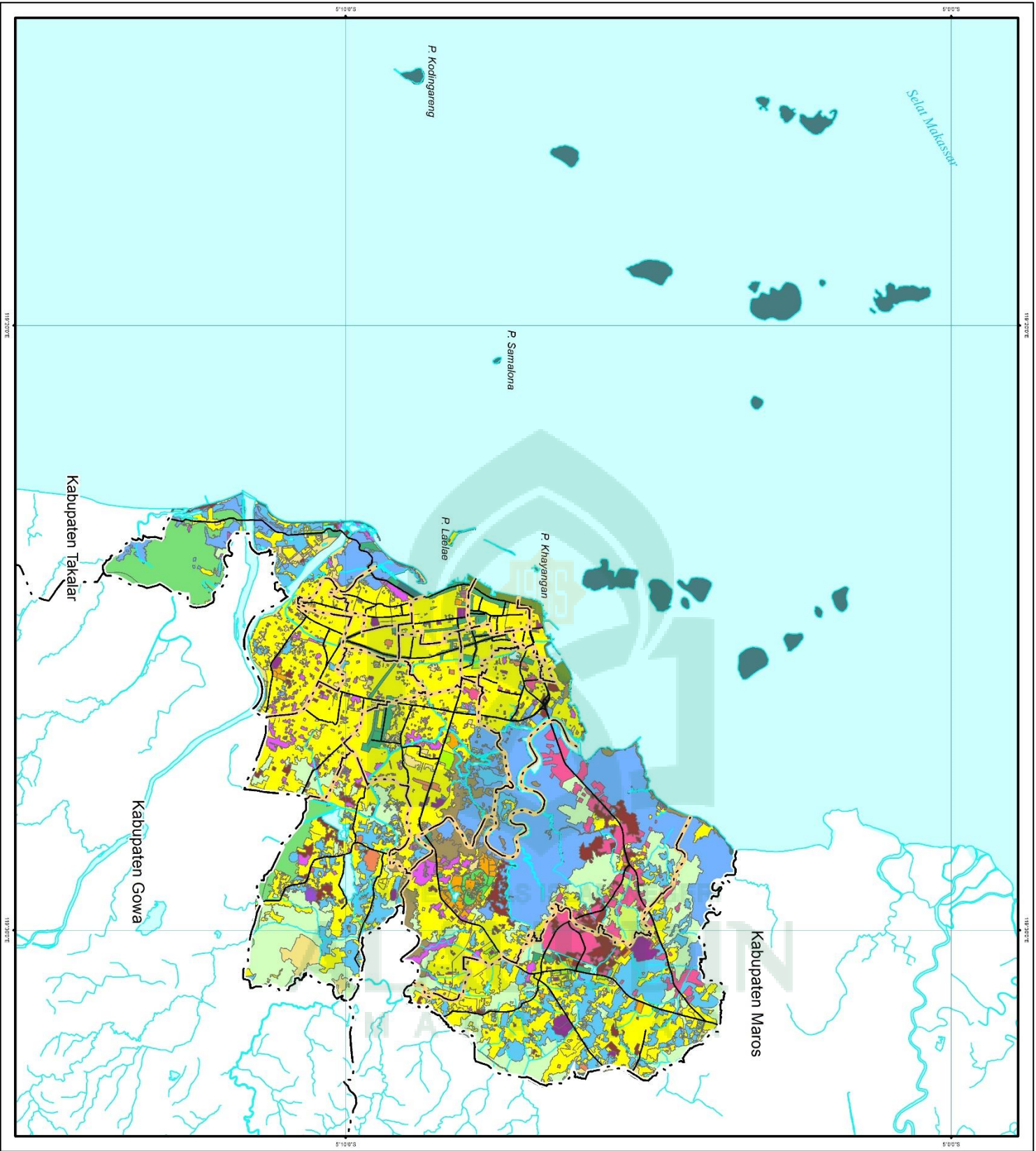
**Tabel 9** Penggunaan Lahan di Kota Makassar Tahun 2015

No	Penggunaan Lahan	Luas (Ha)	Presentase (%)
1	Bakau	490,5	2,79
2	Danau	103,7	0,59
3	Hutan Kota	63,3	0,36
4	Industri	640,5	3,64
5	Kebun Campuran	1463	8,32
6	Kolam	21,9	0,12
7	Komersil	326,9	1,86
8	Ladang	129,3	0,74
9	Lahan Kosong	547,7	3,12
10	Lapangan	158	0,90
11	Makam	83,7	0,48
12	Median	19,19	0,11
13	Pasir	134,9	0,77
14	Pelabuhan	112,1	0,64
15	Pendidikan	201,7	1,15
16	Perkantoran	24,6	0,14
17	Permukiman	6693,2	38,08
18	Rawa	401,53	2,28
19	Sawah	2051,7	11,67
20	Sawah Irigasi	783,5	4,46
21	Semak	495,4	2,82

22	Sungai	569,7	3,24
23	Taman	127,9	0,73
24	Tambak	2372,1	13,50
25	TPA	32,5	0,18
Jumlah		<b>17577</b>	<b>100</b>

Sumber: *RTRW Kota Makassar Tahun 2015-2034*

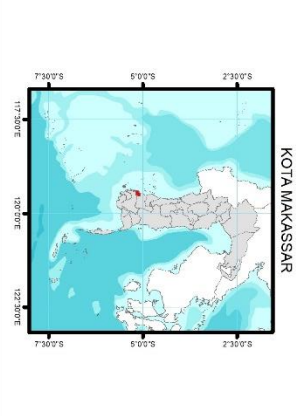
Sebagai kawasan dengan administrasi kota, pembangunan merupakan hal yang lumrah di Kota Makassar. Pembangunan di Kota Makassar merupakan salah yang paling pesat di Indonesia. Kebutuhan akan lahan semakin meningkat, mengakibatkan pengalihfungsian lahan yang semakin marak. Presentase penggunaan lahan terbesar di Kota Makassar adalah 39,08% merupakan kawasan permukiman. Hal ini menandakan kebutuhan pendudukan akan lahan hunian yang semakin meningkat berbanding dengan pertambahan jumlah penduduk semakin meningkat.



  
**JURUSAN TEKNIK PERENCANAAN WILAYAH DAN KOTA**  
**FAKULTAS SAINS DAN TEKNOLOGI**  
**UNIVERSITAS ISLAM NEGERI ALAUDDIN MAKASSAR**  
**2019**

**JUDUL TUGAS AKHIR**  
 Evaluasi Tingkat Kekumuhan Pada Permukiman  
 Kumuh Kampung Romang Tangaya Kelurahan  
 Tamangapa Kecamatan Manggalea Kota Makassar

**JUDUL PETA**  
 Peta Penggunaan Lahan Kota Makassar tahun 2015



- KETERANGAN**
- |                          |                         |
|--------------------------|-------------------------|
| <b>BATS ADMINISTRASI</b> | <b>PENGUNTAAN LAHAN</b> |
| — Batas kabupaten        | Padatran                |
| — Batas kecamatan        | Hutan Kota              |
| <b>PERAIRAN</b>          | Industri                |
| — Danau                  | Kedua Campuran          |
| — Sungai                 | Korneral                |
| — Laut                   | Labang                  |
| <b>PERHUBUNGAN</b>       | Lahan Keang             |
| — Jalan                  | Lampiran                |
|                          | Halaman                 |
|                          | Mekam                   |
|                          | Pasar                   |
|                          | Pemukimn                |
|                          | Rawa                    |
|                          | Sawah                   |
|                          | Sawah Irtasti           |
|                          | Semak                   |
|                          | TPA                     |
|                          | Taman                   |
|                          | Tempak                  |

**NAMA MAHASISWA**  
 Puri Alfa 60800115044

**DOSEN PEMBIMBING**  
 Ir. H. Nurdin Mone, S.E., S.T., M.Si  
 Abd. Azis Helina, S.T., M.T

**SUMBER PETA**  
 RTRW Kota Makassar tahun 2015-2034  
 Potensi Desa Badan Pusat Statistik tahun 2014  
 Peta Rtl Badan Informasi Geospasial

## **B. Gambar Umum Wilayah Kecamatan Manggala**

### **1. Letak Geografis**

Kecamatan Manggala merupakan salah satu dari 14 Kecamatan dikota Makassar dengan luas wilayah 2.414 ha atau sekitar 13.17% dari luas wilayah Kota Makassar yang tebagi kedalam 8 wilayah Kelurahan. Dua kelurahan diantaranya baru saja dimekakan pada akhir tahun 2018, Kecamatan Manggala dibatasi oleh:

- Sebelah Utara :Kec. Panakukang, Kec. Tamalanrea dan Kab.Maros
- Sebelah Timur :Kabupaten Maros dan Kabupaten Gowa
- Sebelah Selatan :Kabupaten Gowa dan Kecamatan Rappocini
- Sebelah Barat :Kecamatan Panakukang dan Kecamatan Rappocini

Sejak Tahun 2018 Kecamatan ini memiliki 8 kelurahan dengan luas 2414 ha. Kelurahan yang paling luas adalah Tamangapa yaitu 762 ha, sedangkan kelurahan yang wilayahnya paling kecil di Kecamatan Manggala adalah Kelurahan Borong dan Batua.

### **2. Wilayah Administrasi**

Kecamatan Manggala memiliki delapan kelurahan yaitu Kelurahan Borong, Kelurahan Bangkala, Kelurahan Tamangapa, Kelurahan Manggala, Kelurahan Antang, Kelurahan Batua, Kelurahan Bitowa, dan Kelurahan Biring Romang dapat dilihat pada tabel 10 berikut ini:

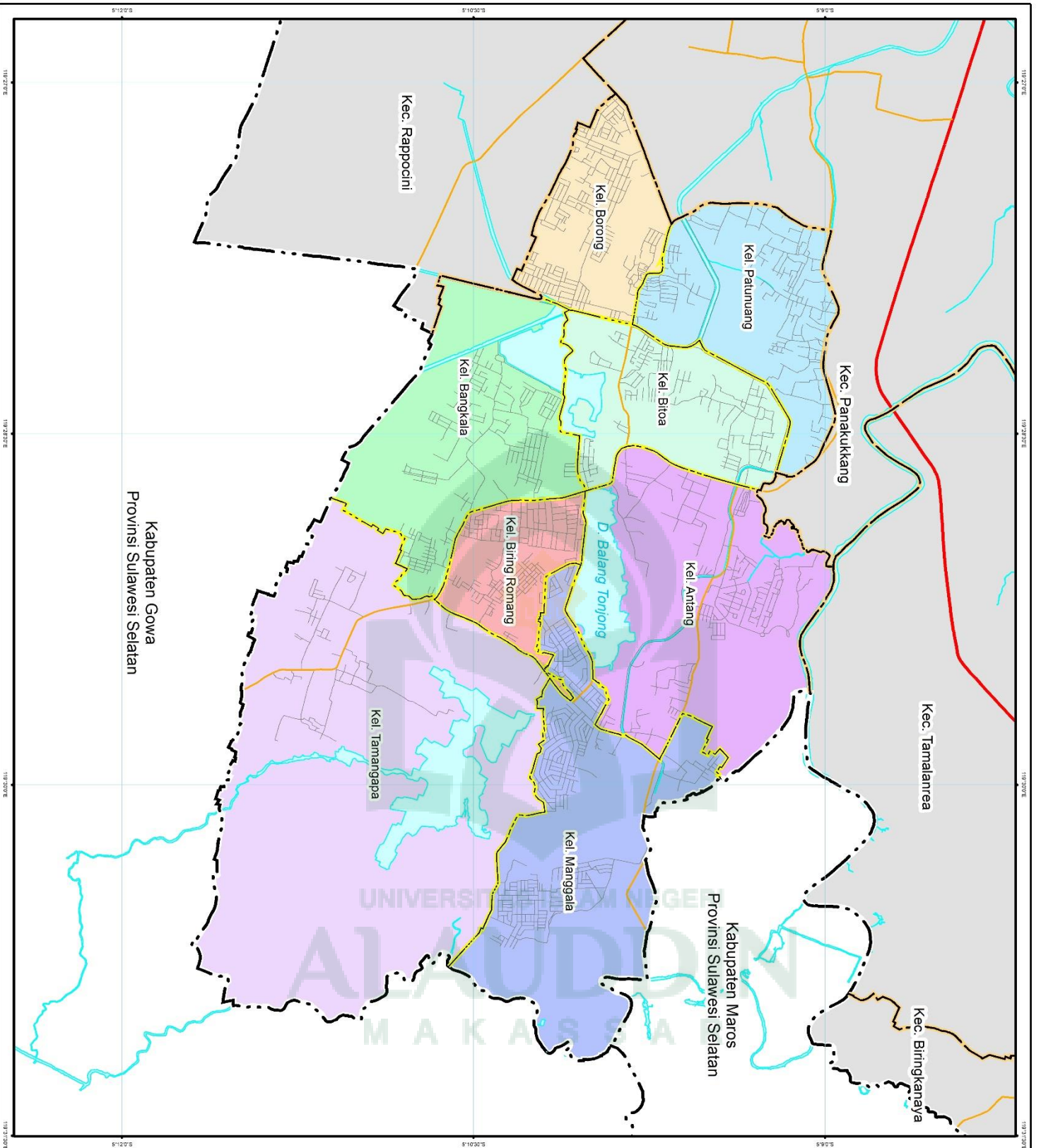
**Tabel 10** Jumlah Rumah Tangga, Penduduk dan Kepadatan Penduduk Menurut Kelurahan di Kecamatan Manggala Tahun 2018

No	Kelurahan	Luas (ha)	Rumah Tangga	Pendudukan	Kepadatan Per Ha
1	Borong	192	4.552	19.033	99
2	Bangkala	342	6.214	17557*	51
3	Tamangapa	762	2.727	12.057	16
4	Manggala	444	5.048	21.079	47
5	Antang	263	6.860	17.191*	65
6	Batua	192	5.991	24.912	130
7	Bitowa	131	-	14.745*	113
8	Biring Romang	88	-	12.085*	137
<b>Kecamatan</b>		<b>2414</b>	<b>31.392</b>	<b>138.659</b>	<b>57</b>

Sumber: *Kecamatan Manggala Dalam Angka 2018*

\*) :Estimasi



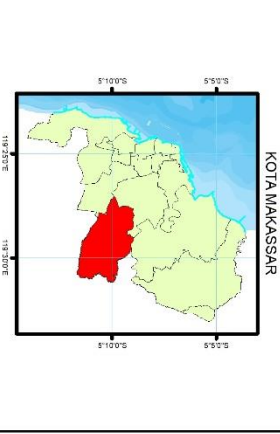


  
**JURUSAN TEKNIK PERENCANAAN WILAYAH DAN KOTA**  
**FAKULTAS SAINS DAN TEKNOLOGI**  
**UNIVERSITAS ISLAM NEGERI ALAUDDIN MAKASSAR**  
**2019**

**JUDUL TUGAS AKHIR**  
 Evaluasi Tingkat Kekumuhan Pada Perkampungan  
 Romang Tongya Kelurahan Tamangapa  
 Kecamatan Manggala Kota Makassar

**JUDUL PETA**  
 Peta Administrasi Kecamatan Manggala

**SKALA 1:40.000**  
 0 0,175 0,35 0,7 1,05 1,4  
 Km



- KETERANGAN**
- |                           |                               |
|---------------------------|-------------------------------|
| <b>BATAS ADMINISTRASI</b> | <b>PEMBAGIAN ADMINISTRASI</b> |
| — Batas Kabupaten         | Antang                        |
| — Batas Kecamatan         | Bangkala                      |
| — Batas Kelurahan         | Biring Romang                 |
| — Batas Kelurahan         | Bira                          |
| — Batas Kelurahan         | Borong                        |
| — Batas Kelurahan         | Manggala                      |
| — Batas Kelurahan         | Patunung                      |
| — Batas Kelurahan         | Tamangapa                     |
- PERAIRAN**
- Sungai
  - Danau
- PERHUBUNGAN**
- Jalan Arteri
  - Jalan Kolektor
  - Jalan Lokal

**NAMA MAHASISWA**  
 Puri Aia 60800115044

**DOSEN PEMBIMBING**

1. Ir. H. Nurdin Mone, S.E., S.T., MSP
2. Abdul Aziz Hatuna, S.T., M.T.

**SUMBER PETA**

RTRW Kota Makassar tahun 2015-2034  
 Potensi Desa Badan Pusat Statistik tahun 2014  
 Peta RBI Badan Informasi Geospasial

### 3. Kependudukan

#### a. Perkembangan Penduduk

Perkembangan penduduk merupakan salah satu kondisi kependudukan yang merupakan indeks perbandingan jumlah penduduk pada suatu tahun terhadap jumlah penduduk pada tahun sebelumnya. Adapun faktor yang mempengaruhi perkembangan jumlah penduduk dalam suatu wilayah yakni angka kelahiran dan kematian yang merupakan pertambahan alami penduduk. Selain itu terdapat faktor lainnya yang mempengaruhi perkembangan penduduk yakni faktor migrasi penduduk yang merupakan perpindahan keluar dan masuknya penduduk dalam suatu wilayah. Berdasarkan data Badan Pusat Statistik, bahwa jumlah penduduk Kecamatan Manggala selama 3 tahun terakhir yakni pada tahun 2015-2017 mengalami rata-rata pertumbuhan penduduk sebesar 2,63% per tahun. Hal tersebut dapat dilihat pada jumlah penduduk pada tahun 2015 sebesar 135.049 jiwa sedangkan pada tahun 2017 jumlah penduduk mencapai 142.252 jiwa.

**Tabel 11** Jumlah Penduduk dan Laju Pertumbuhan Penduduk di Kecamatan Manggala Tahun 2018

No	Tahun	Jumlah Penduduk (Jiwa)	Tingkat Pertumbuhan Penduduk (%)
1	2015	135.049	
2	2016	138.659	2,67
3	2017	142.252	2,59
<b>Rata-rata Pertumbuhan Penduduk</b>			<b>2,63</b>

Sumber: Kecamatan Manggala Dalam Angka 2018

Berdasarkan Tabel 11, menunjukkan jumlah penduduk Kecamatan Manggala dari tahun 2015-2017 yang terus mengalami penambahan

jumlah penduduk dengan tingkat pertumbuhan penduduk pada tahun 2016 hanya sebesar 2,67% hingga dan menurun pada tahun 2017 yakni 2,59%.

#### **b. Disribusi dan Kepadatan Penduduk**

Distribusi penduduk di Kecamatan Manggala terkait dengan pengelompokkan jumlah penduduk yang didasarkan pada batasan administrasi wilayah yang bersangkutan atau terkait dengan jumlah penduduk yang mendiami suatu wilayah. Sedangkan kepadatan penduduk di Kecamatan Manggala merupakan perbandingan jumlah penduduk Kecamatan Manggala dengan luas wilayah Kecamatan Manggala. Berdasarkan data Badan Pusat Statistik, jumlah penduduk Kecamatan Manggala pada tahun 2017 sebanyak 138.659 jiwa yang terdistribusi pada 8 kelurahan dengan tingkat persebaran penduduk yang berbeda tiap masing-masing kecamatan. Perbedaan jumlah penduduk di masing-masing kecamatan menunjukkan bahwa tingkat persebaran penduduk tidak merata pada setiap kecamatan.

**Tabel 12** Jumlah Rumah Tangga, Penduduk dan Kepadatan Penduduk Menurut Kelurahan di Kecamatan Manggala Tahun 2018

No	Kelurahan	Luas (ha)	Rumah Tangga	Pendudukan	Kepadatan Per Ha
1	Borong	192	4.552	19.033	99
2	Bangkala	342	6.214	17557*	51
3	Tamangapa	762	2.727	12.057	16
4	Manggala	444	5.048	21.079	47
5	Antang	263	6.860	17.191*	65
6	Batua	192	5.991	24.912	130
7	Bitowa	131	-	14.745*	113
8	Biring Romang	88	-	12.085*	137



<b>Kecamatan</b>	<b>2414</b>	<b>31.392</b>	<b>138.659</b>	<b>57</b>
------------------	-------------	---------------	----------------	-----------

Sumber: *Kecamatan Manggala Dalam Angka 2018*

\*) : Estimasi

Berdasarkan Tabel 12, bahwa distribusi jumlah penduduk terbanyak terdapat di Kelurahan Batua dengan jumlah 24.912 jiwa Sedangkan distribusi jumlah penduduk terkecil terdapat di Kelurahan Tamangapa dengan jumlah penduduk sebanyak 12.057, maka Kelurahan Batua merupakan kelurahan dengan tingkat kepadatan penduduk tertinggi yakni sebesar 130 jiwa/ha, sedangkan kecamatan dengan tingkat kepadatan penduduk terendah adalah Kelurahan Tamangapa yakni sebesar 16 jiwa/ha.

### **c. Struktur Penduduk Menurut Jenis Kelamin**

Struktur penduduk di Kecamatan Manggala terkait dengan rasio jenis kelamin. Rasio jenis kelamin merupakan perbandingan jumlah penduduk pria dan jumlah penduduk wanita pada suatu daerah tertentu serta pada waktu tertentu. Berdasarkan data BPS Kecamatan Manggala, jumlah penduduk menurut jenis kelamin yakni penduduk perempuan sebanyak 69.118 jiwa dan penduduk laki-laki sebesar 55.990 jiwa. Jumlah tersebut menunjukkan bahwa penduduk perempuan lebih banyak 13.128 jiwa dari pada penduduk laki-laki di Kecamatan Manggala.

Rata-rata rasio jenis kelamin pada tahun 2016 di Kecamatan Manggala adalah 100. Rasio tersebut menunjukkan bahwa setiap 100 jiwa penduduk wanita terdapat 100 jiwa penduduk laki-laki. Rasio jenis kelamin tertinggi terdapat di Kelurahan Batua yakni sebesar 103 yang artinya setiap 103 jiwa penduduk wanita terdapat 100 jiwa penduduk laki-laki. Sedangkan rasio jenis kelamin terendah terdapat di

Kelurahan Borong yakni 97 yang artinya setiap 100 jiwa penduduk wanita terdapat 97 jiwa penduduk laki-laki. Secara rinci jumlah penduduk berdasarkan jenis kelamin serta rasio jenis kelamin masing-masing kelurahan dapat dilihat pada Tabel 13.

**Tabel 13** Jumlah Penduduk Menurut Kelurahan dan Jenis Kelamin, Rasio Jenis Kelamin dan Kepadatan Penduduk Tahun 2018

No	Kelurahan	Jenis Kelamin		Jumlah	Rasio Jenis Kelamin
		Laki- Laki	Perempuan		
1	Borong	9.420	9.613	19.033	97
2	Bangkala	14.832	14.810	29.642	100
3	Tamangapa	6.174	5.883	12.057	100
4	Manggala	10.535	10.544	21.079	99
5	Antang	15.906	16.030	31.936	99
6	Batua	12.674	12.238	24.912	103
7	Bitowa	...	...	...	...
8	Biring Romang	...	...	...	...
<b>Kecamatan</b>		<b>69.541</b>	<b>69.118</b>	<b>138.659</b>	<b>100</b>

Sumber: *Kecamatan Manggala Dalam Angka 2018*

Berdasarkan data pada Tabel 13, menunjukkan bahwa jumlah penduduk laki-laki dan perempuan pada Kecamatan Manggala memiliki jumlah yang seimbang dalam pertumbuhannya, yaitu tidak terdapat perbedaan jumlah penduduk yang signifikan antara jenis kelamin laki-laki maupun perempuan.

#### 4. Topografi

Dari segi topografi, Wilayah Kecamatan Manggala terdiri dari daerah datar dan sedikit bergelombang. Kurang lebih 77,3% luas daerah Kecamatan Manggala ini merupakan daerah dataran yang landai dan sisanya daerah datar dan sedikit

bergelombang dengan ketinggian 0-20 meter diatas permukaan laut (mdpl), karena sebagian besar merupakan dataran rendah yang rata hingga landai sehingga fungsi utama adalah fungsi permukiman. Berikut adalah rincian luas wilayah per topografi di Kecamatan Manggala:

**Tabel 14** Tinggi Wilayah di Atas Permukaan Laut (DPL) menurut Kecamatan Manggala Tahun 2015

NO	Kelurahan	Topografi		
		0-5	5-10	10-20
1	Borong	192	-	-
2	Bangkala	307,22	34,77	
3	Tamangapa	703,43	33,63	24,92
4	Manggala	233,62	134,22	76,15
5	Antang	148,10	86,32	28,56
6	Batua	185,82	4,02	2,15
7	Bitowa	88,57	22,91	19,51
8	Biring Romang	7,39	57,59	23,01
<b>Total</b>		<b>1866,18</b>	<b>373,48</b>	<b>174,33</b>

Sumber: RTRW Kota Makassar Tahun 2015-2034

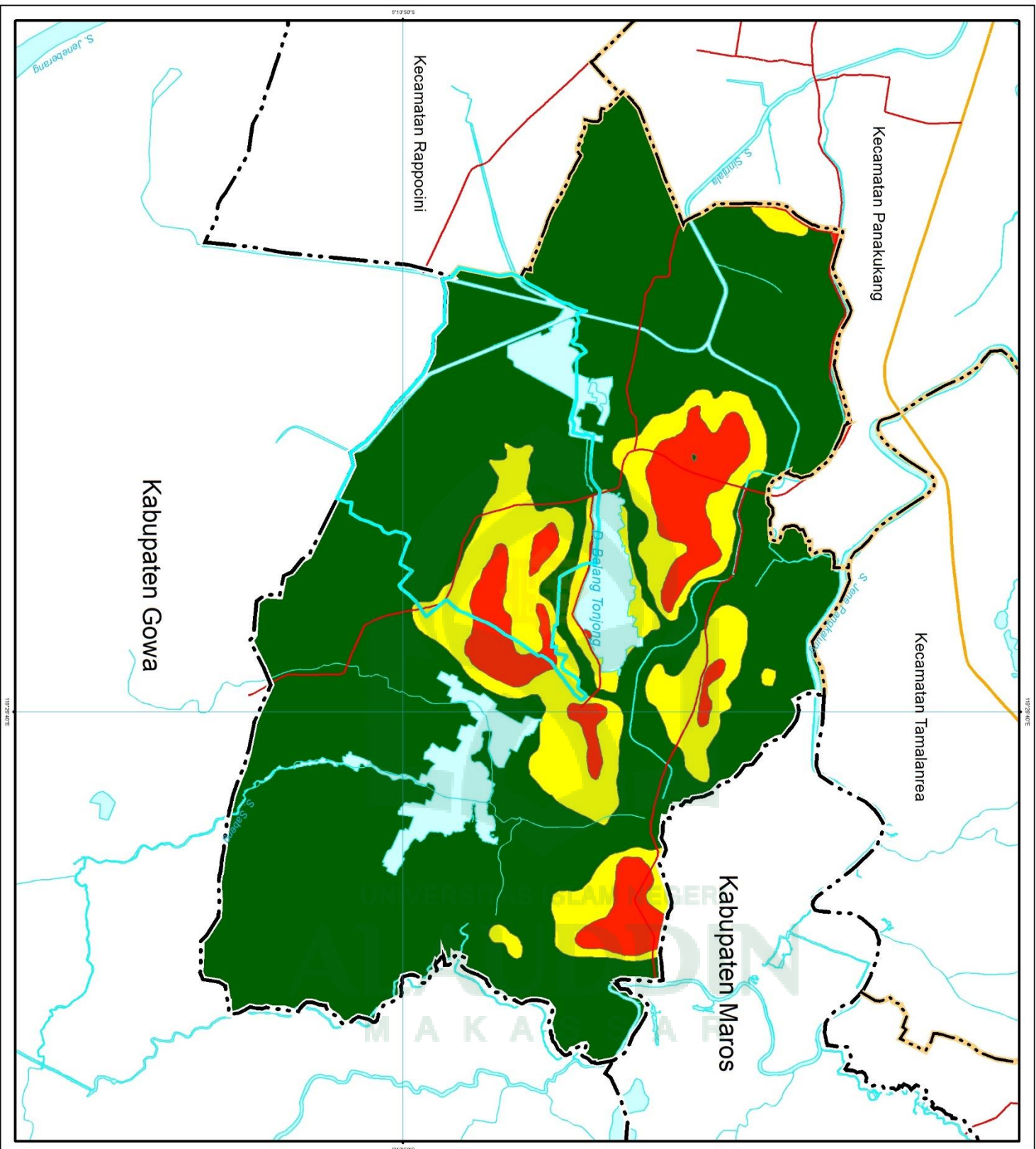
Persebaran pembagian topografi di Kecamatan Manggala hampir merata di setiap kelurahan kecuali untuk Kelurahan Borong yang memang hanya memiliki ketinggian 0-5 meter diatas permukaan laut. Faktor topografi ini merupakan salah satu faktor yang mempengaruhi banjir di Kecamatan Manggala. Kelurahan yang memiliki ketinggian 10-20 mdpl terluas adalah Kelurahan Manggala yakni 76,15 ha, ketinggian 5-10 mdpl terluas adalah Kelurahan yang sama yakni Kelurahan Manggala dengan luas masing-masing 134,22 ha. Sedangkan untuk ketinggian 0-5 mdpl terluas berada di Kelurahan Tamangapa.

Hasil rekap data topografi Kecamatan Manggala keseluruhan memperlihatkan bahwa topografi 0-5 mdpl merupakan ketinggian yang mendominasi dengan luas 1866,18 ha atau sekitar 77,3%. Dan ketinggian 10-20 mdpl memiliki luas 174,33 ha dan presentasi 7,2%.

**Tabel 15** Tinggi Wilayah di Atas Permukaan Laut (DPL) di Kecamatan Manggala Tahun 2015

No	Topografi	Luas (Ha)	Presentase	Skor
1	0-5	1866,18	77,3	4
2	5-10	373,48	15,47	3
3	10-20	174,33	7,2	2
<b>Kecamatan</b>		<b>2414</b>	<b>100</b>	<b>-</b>

Sumber: RTRW Kota Makassar Tahun 2015-2034



  
**JURUSAN TEKNIK PERENCANAAN WILAYAH DAN KOTA**  
**FAKULTAS SAINS DAN TEKNOLOGI**  
**UNIVERSITAS ISLAM NEGERI ALAUDDIN MAKASSAR**  
 2019








**JUDUL TUGAS AKHIR**  
 Evaluasi Tingkat Kekumuhan Pada Permukiman  
 Kumuh Kampung Romang Tanggaya Kelurahan  
 Tamanggepa Kecamatan Manggala Kota Makassar

**JUDUL PETA**  
 Peta Topografi Kecamatan Manggala

**SKALA 1:40.000**  
 0 0,175 0,35 0,7 1,05 1,4  
 Km



**KETERANGAN**

- |   |   |
|---|---|
| <b>BATAS ADMINISTRASI</b><br>- - - Batas Kabupaten<br>- - - Batas Kecamatan   | <b>PERAIRAN</b><br> Danau<br> Sungai                  |
| <b>Topografi</b><br> 0-5 mdpl<br> 5-10 mdpl<br> 10-20 mdpl | <b>PERHUBUNGAN</b><br> Jalan Kolektor<br> Jalan Lokal |

**NAMA MAHASISWA**  
 Puri Afia 60800115044

**DOSEN PEMBIMBING**  
 Ir. H. Nurdin Mone, S.E., S.T., M.Si  
 Abd. Aziz Hatuna, S.T., M.T

**SUMBER PETA**  
 RTRW Kota Makassar tahun 2015-2034  
 Potensi Desa Badan Pusat Statistik tahun 2014  
 Peta RRI Badan Informasi Geospasial

## 5. Penggunaan Lahan

Penggunaan lahan adalah segala jenis kenampakan dan sudah dikaitkan dengan aktivitas manusia dalam memanfaatkan lahan. Pola penggunaan lahan di Kecamatan Manggala memberikan informasi berupa gambaran mengenai organisasi tata ruang maupun pola distribusi kegiatan sosial ekonomi serta intensitas penggunaan lahan dan berbagai kegiatan yang ada. Luas penggunaan lahan di Kecamatan Manggala sebesar 2.414 ha dengan pola penggunaan lahan yang terdiri dari wilayah permukiman serta tempat kegiatan, bakau, danau, industri, kebun campuran, kolam, lahan kosong, lapangan, makam, rawa, sawah, sawah irigasi, semak, sungai taman, tambak, dan TPA.

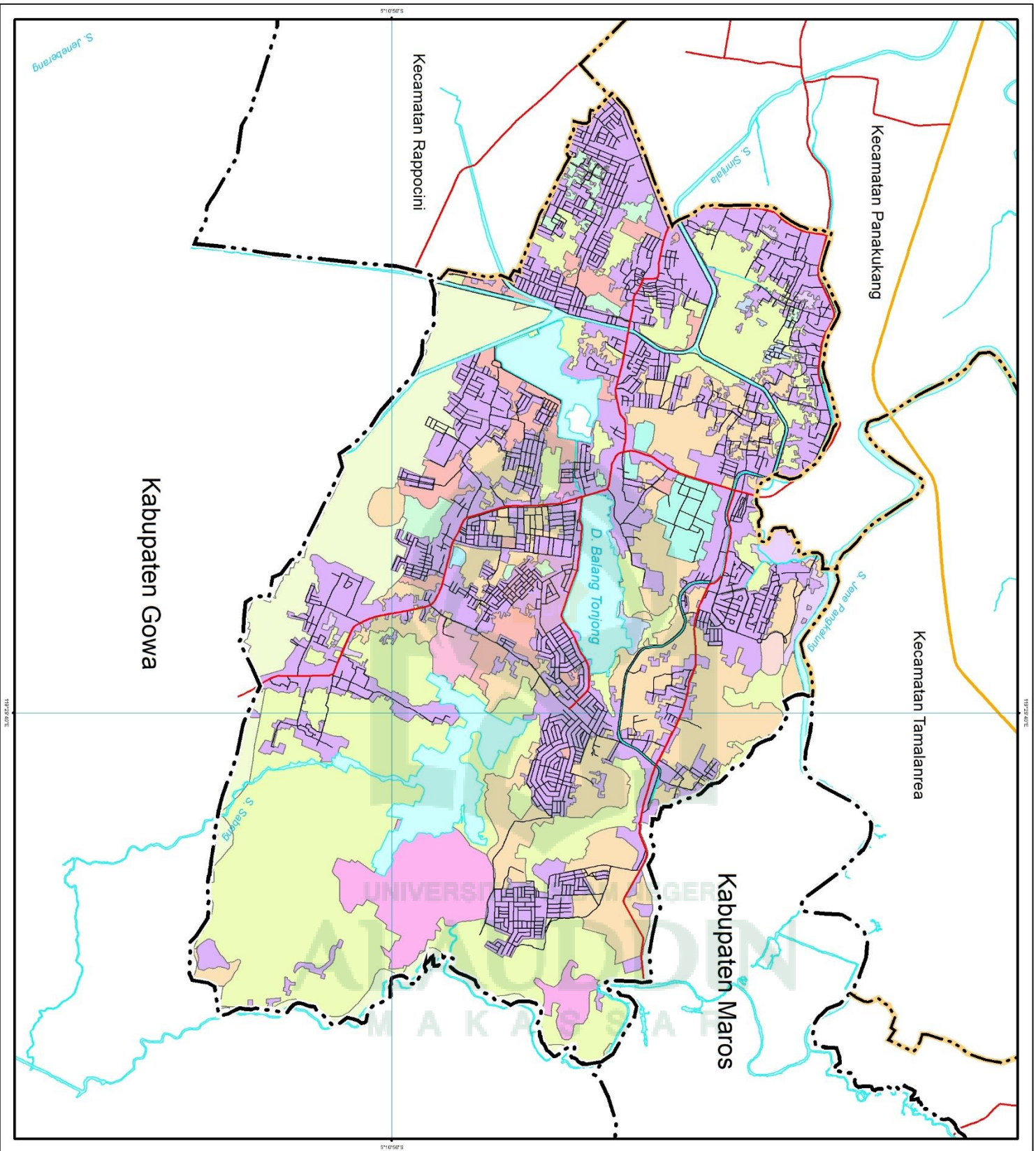
Berdasarkan luasnya maka penggunaan lahan yang paling besar di Kecamatan Manggala yakni Permukiman dengan luas sebesar 746,93 ha atau sebesar 30,94% dari luas penggunaan lahan di Kecamatan Manggala. Sedangkan untuk kolam di Kecamatan Manggala hanya memiliki luas sebesar 7,18 ha atau sebesar 0,29% dari luas keseluruhan penggunaan lahan. Luas penggunaan lahan pada masing-masing kecamatan di Kecamatan Manggala dapat dilihat pada Tabel 16.

**Tabel 16** Penggunaan Lahan di Kecamatan Manggala Tahun 2018

No	Penggunaan Lahan	Luas	Presentase
1	Bakau	28,21	1,1686
2	Danau	78,57	3,254764
3	Industri	8,55	0,354184
4	Kebun Campuran	336,55	13,94159
5	Kolam	7,18	0,297432
6	Lahan Kosong	81,57	3,379039
7	Lapangan	12,42	0,514499
8	Makam	35,51	1,471002
9	Permukiman	746,93	30,94159
10	Rawa	34,61	1,43372
11	Sawah	669,91	27,75104
12	Sawah Irigasi	183,95	7,620133
13	Semak	109,71	4,544739
14	Sungai	32,41	1,342585
15	Taman	7,95	0,329329
16	Tambak	19,2	0,79536
17	TPA	20,7	0,857498
<b>Jumlah</b>		<b>2.414</b>	<b>100</b>

Sumber: RTRW Kota Makassar Tahun 2015-2034





  
**JURUSAN TEKNIK PERENCANAAN WILAYAH DAN KOTA**  
**FAKULTAS SAINS DAN TEKNOLOGI**  
**UNIVERSITAS ISLAM NEGERI ALAUDDIN MAKASSAR**  
 2019

**JUDUL TUGAS AKHIR**  
 Mitigasi Bencana Banjir dengan Pendekatan  
 Geomorfologi di Kecamatan Manggala  
 Kota Makassar

**JUDUL PETA**  
 Peta Tata Guna Lahan Kecamatan Manggala



<b>KETERANGAN</b>	
<b>BATAS ADMINISTRASI</b>	<b>PERAIRAN</b>
----- Batas Kabupaten	Danau
----- Batas Kecamatan	Sungai
<b>PENGGUNAAN LAHAN</b>	<b>PERHUBUNGAN</b>
Makam	Jalan Arteri
Permukiman	Jalan Kolektor
Rawa	Jalan Lokal
Sawah	Bakau
Sawah Irigasi	Industri
Semak	Kebun Campuran
Sungai	Kolam
TPA	Lahan Kosong
Taman	Lapangan
Tambak	

**NAMA MAHASISWA**      60800115054  
 Nurul Ilni Amaliyah

**DOSEN PEMBIMBING**  
 1. Andi Idris A. P., S.T., M.Si  
 2. Fadhilli Surur, S.T., M.Si

**SUMBER PETA**  
 RTRW Kota Makassar tahun 2015-2034  
 Potensi Desa Badan Pusat Statistik tahun 2014  
 Peta RBI Badan Informasi Geospasial



### C. *Gambaran Umum Kelurahan Tamangapa*

#### 1. **Letak Geografis dan Wilayah Administrasi**

Kelurahan Tamangapa merupakan salah satu kelurahan yang ada di Kecamatan Manggala dengan luas wilayah 762 ha. Kelurahan Tamangapa memiliki 7 RW dan 35 RT. Berdasarkan posisi geografisnya Kelurahan Tamangapa memiliki batas-batas administrasi yaitu:

- Sebelah Utara :Kelurahan Manggala
- Sebelah Timur :Kabupaten Maros
- Sebelah Selatan :Kecamatan Somba Opu Kabupaten Gowa
- Sebelah Barat :Kelurahan Bangkala

**Tabel 17** Jumlah Rumah Tangga, Penduduk dan Kepadatan Penduduk Menurut Kelurahan di Kelurahan Tamangapa Tahun 2016-2018

No	Tahun	Luas (km <sup>2</sup> )	Rumah Tangga	Pendudukan	Kepadatan Per Km <sup>2</sup>
1	2016	7,62	2.567	11.743	1,541
2	2017	7,62	2.727	12.057	1,582
3	2018	7,62	3.231	12.561	1,813

Sumber: *Profil Kelurahan Tamangapa*

Berdasarkan data tabel 17 menunjukkan bahwa pada tahun 2016 sampai tahun 2018 luas wilayah Kelurahan Tamangapa yaitu 7,62 Km<sup>2</sup>. Pada tahun 2016 jumlah rumah tangga yang ada di Kelurahan Tamangapa yaitu 2.567 dan meningkat pada tahun 2017 yaitu 2.727 dan tahun 2018 semakin meningkat menjadi 3.231. untuk jumlah penduduk yang ada di Kelurahan Tamangapa pada tahun 2016 yaitu 11.743 jiwa, tahun 2017 mengalami peningkatan sebanyak 12.057 jiwa dan pada tahun 2018 meningkat menjadi 12.561 jiwa yang ada di Kelurahan Tamangapa.

## 2. Kependudukan

Penduduk di Kelurahan Tamangapa terkait dengan rasio jenis kelamin yang merupakan perbandingan jumlah penduduk laki-laki dan perempuan berdasarkan data BPS Kecamatan Manggala. Maka dapat dilihat pada tabel 18 berikut rasio jenis kelamin di Kelurahan Tamangapa pada tahun 2016, 2017 dan 2018.

**Tabel 18** Jumlah Penduduk Menurut Kelurahan Tamangapa dan Jenis Kelamin, Rasio Jenis Kelamin dan Kepadatan Penduduk Tahun 2016-2018

No	Kelurahan Tamangapa	Jenis Kelamin		Jumlah	Rasio Jenis Kelamin
		Laki-Laki	Perempuan		
1	2016	6.009	5.734	11.743	104
2	2017	6.174	5.883	12.057	100
3	2018	6.363	6.198	12.561	100

Sumber: *Kecamatan Manggala Dalam Angka*

Rata-rata rasio jenis kelamin pada tahun 2016 di Kelurahan Tamangapa adalah 104 dengan jumlah penduduk laki-laki 6.009 jiwa dan jumlah penduduk perempuan 5.734 jiwa. sedangkan pada tahun 2017 rasio jenis kelamin di Kelurahan Tamangapa adalah 100 dengan jumlah penduduk laki-laki 6.174 jiwa dan jumlah penduduk perempuan 5.883 jiwa dan rasio jenis kelamin pada tahun 2018 adalah 100 dengan jumlah penduduk laki-laki 6.363 dan jumlah penduduk perempuan 6.198 jiwa.

### 3. Topografi

Kecamatan Manggala ini merupakan daerah dataran yang landai dan sisanya daerah datar dan sedikit bergelombang dengan ketinggian 0-20 meter diatas permukaan laut (mdpl), karena sebagian besar merupakan dataran rendah yang rata hingga landai sehingga fungsi utama adalah fungsi permukiman. Pada Kelurahan Tamangapa memiliki ketinggian 0-2 mdpl yang merupakan daerah datar dan sesuai dengan RTRW Kota Makassar Kelurahan Tamangapa merupakan kawasan resapan air.

### 4. Penggunaan Lahan

Luas penggunaan lahan di Kelurahan Tamangapa sebesar 762 ha dengan pola penggunaan lahan yang terdiri dari wilayah permukiman, kebun, sawah dan semak. Pada tabel 19 dapat dilihat luas penggunaan lahan yang ada di Kelurahan Tamngapa sebagai berikut.

**Tabel 19** Penggunaan Lahan di Kecamatan Manggala Tahun 2018

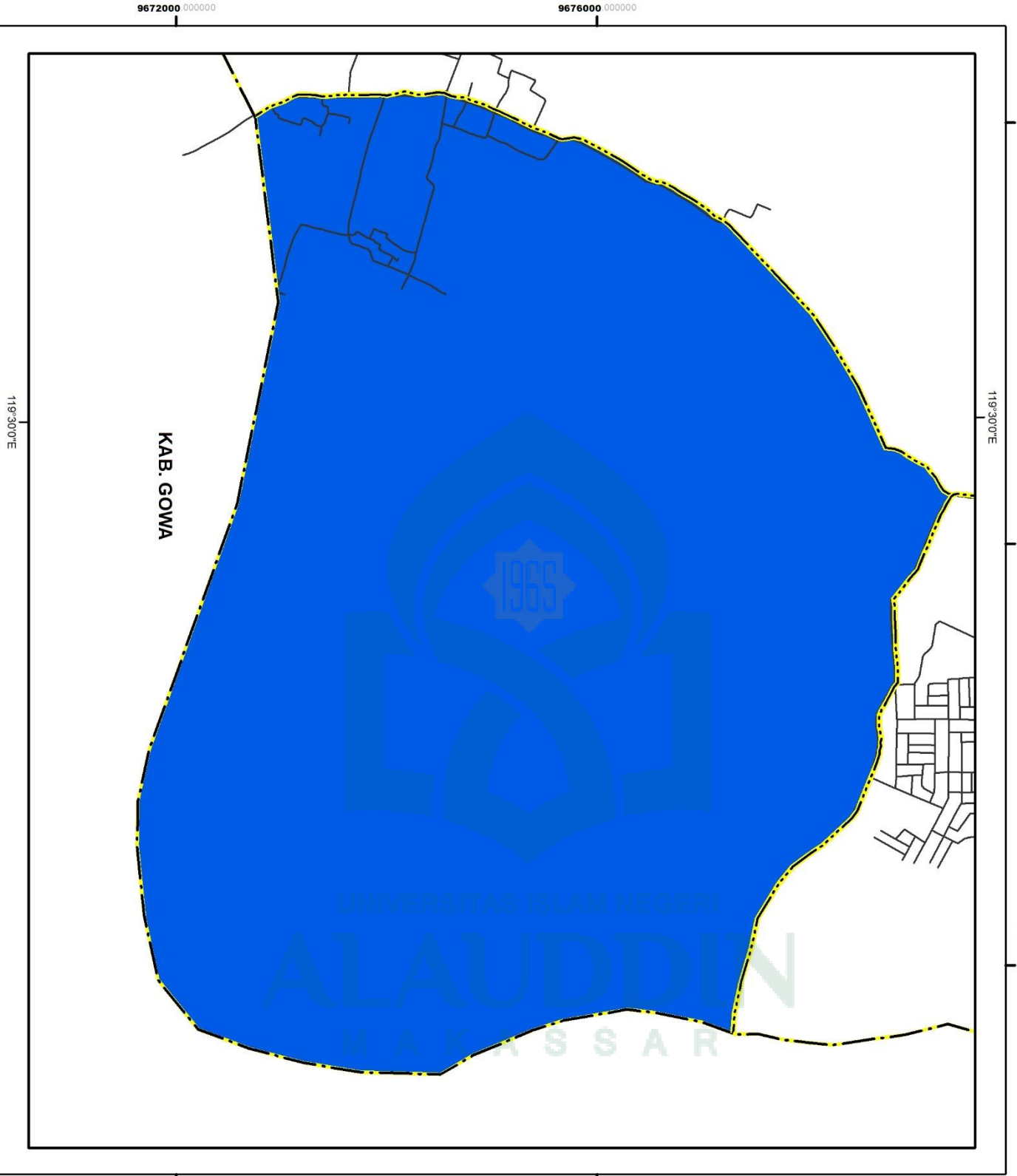
No	Penggunaan Lahan	Luas (Ha)	Persentase
1	Kebun	39,8	5,2
2	Permukiman	87,8	11,5
3	Sawah	493,8	64,8
4	Semak	140,6	18,5
<b>Jumlah</b>		<b>762</b>	<b>100</b>

Sumber: RTRW Kota Makassar Tahun 2015-2034

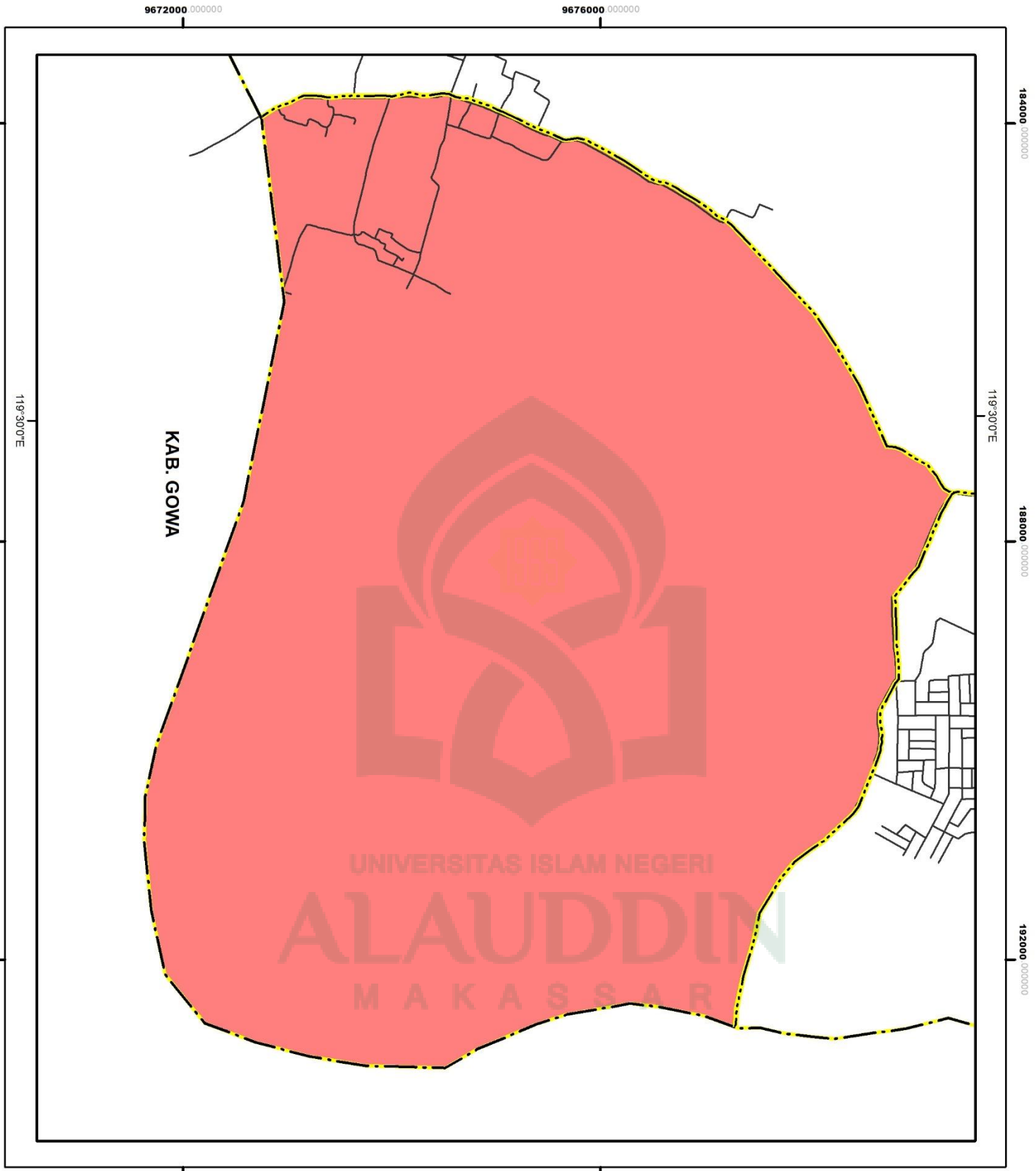
Berdasarkan luasnya maka penggunaan lahan yang paling besar di Kelurahan Tamangapa yakni sawah dengan luas sebesar 493,8 ha atau sebesar 64,8% dari luas penggunaan lahan. Untuk penggunaan lahan permukiman

dengan luas 87,8 ha dengan persentase 11,5. Kebun dengan luas 39,8 ha dan persentase 5,2%, serta semak dengan luas 140,6 ha dengan persentase 18,5%.



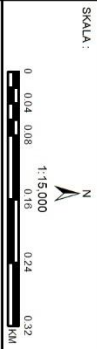


<p><b>JURUSAN TEKNIK PERENCANAAN WILAYAH &amp; KOTA</b>          UNIVERSITAS ISLAM NEGERI ALAUDDIN MAKASSAR          2019</p> <p><b>PETA KELURAHAN</b></p>	<p><b>SKALA :</b></p> <p>0 0,04 0,08 0,16 0,24 0,32</p> <p>1:15.000</p> <p><b>PROJEKSI :</b> UNIVERSITASI MERKATOR  <b>Sistem Grid :</b> GRID GEOGRAFIS  <b>Zona UTM :</b> WGS1984 ZONA 50S</p> <p><b>KETERANGAN :</b>   Batas Kabupaten   Batas Kelurahan   Jalan   Kel. Manggala</p> <p><b>KEMIRINGAN LERENG :</b></p>
<p><b>LOKASI PETA :</b></p> <p>119°27'30"E 119°29'30"E 119°31'30"E</p> <p>119°27'30"E 119°29'30"E 119°31'30"E</p>	<p><b>Penyusunan Tugas Akhir :</b></p> <p><b>Evaluasi Tingkat Kematangan Peada Perumahan Kampung Remang</b>          sebagai referensi dalam pengembangan kawasan Manggala Kota Makassar</p> <p><b>Dosen Pembimbing :</b></p> <p>Ir. Nurdin Moina, SE, ST., M.Si          Abd. Adis Hafidua, ST., M.T.</p>
<p><b>SUMBER PETA :</b></p> <p>1. Sas Pirel 2018          2. RTWV Kota Makassar          3. Peta Administrasi Provinsi Sulawesi Selatan</p>	



JURUSAN TEKNIK PERENCANAAN WILAYAH & KOTA  
 FAKULTAS SAINS & TEKNOLOGI  
 UNIVERSITAS ISLAM NEGERI ALAUDDIN MAKASSAR  
 2019

PETA KEMIRINGAN LERENG



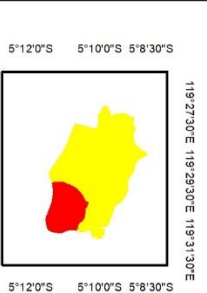
Proyeksi : UNIVERSIS TRANS/ERSE MERCATOR  
 Sistem Grid : GRID GEOGRAFIS  
 Zona UTM : WGS1984 ZONA 50S

KETERANGAN :

- Batas Kabupaten
- Batas Kelurahan
- Jalan

KEMIRINGAN LERENG :

- 0-2

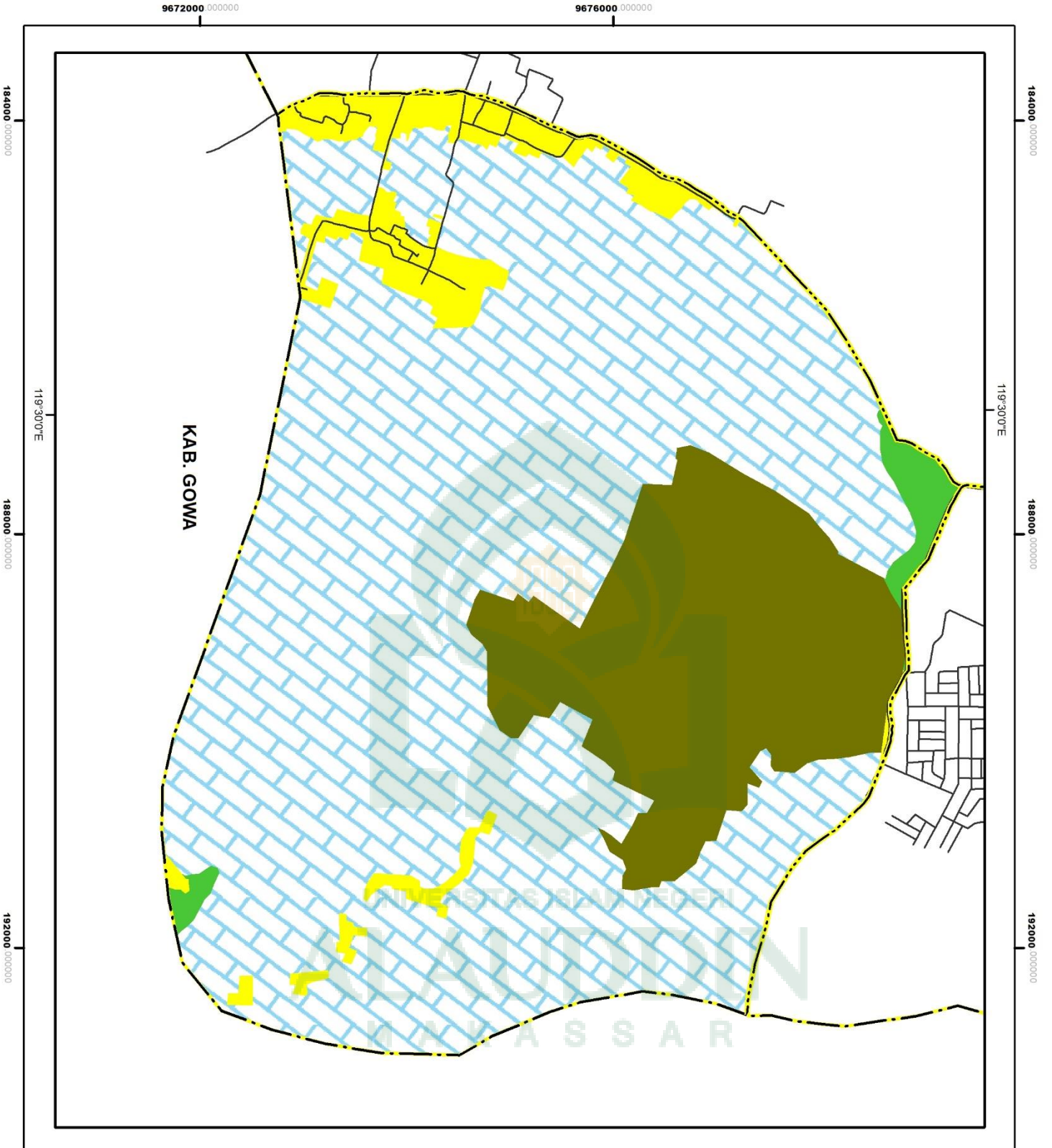


Penyusunan Tugas Akhir :  
 Evaluasi Tingkat Kekumuhan Pada Permukiman Kampung Romang  
 Tanggaya Kelurahan Tamangga Kecamatan Manggala Kota Makassar

Dosen Pembimbing :  
 Ic. Nurin Nona, SE, ST., M.Si  
 Abd. Aziz Hamid, ST., M.T.

SUMBER PETA :  
 1. Sisa Pinter 2018  
 2. Sisa Pinter 2018  
 3. Peta Administrasi Provinsi Sulawesi Selatan





JURUSAN TEKNIK PERENCANAAN WILAYAH & KOTA  
 UNIVERSITAS ISLAM NEGERI ALAUDDIN MAKASSAR  
 2019

PETA TATA GUNA LULUHAN

SKALA :



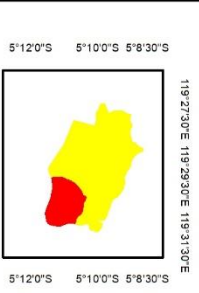
Proyeksi : UNIVERSITAS TRANSGERSE MARGAATOR  
 Sistem Grid : GRID GEOGRAFIK  
 Zona UTM : WGS1984 ZONA 50S

KETERANGAN:

— Batas Kabupaten — Jalan  
 - - - Batas Kelurahan

- KLASIFIKASI :
- Kebun
  - Pemukiman
  - Sawah
  - Semak

LOKASI PETA :



119°27'30"E 119°29'30"E 119°31'30"E

5°12'0"S 5°10'0"S 5°8'30"S

Penyusunan Tugas Akhir :  
 Evaluasi Tingkat Ketahanan Pada Pemukiman Kampung Romang  
 Tanggaya Kelurahan Tamengapa Kecamatan Manggala Kota Makassar

Dosen Pembimbing :

Ir. Nurdin Mone, SE, ST, M.Si  
 Aidi Adis Helima, ST, M.T

SUMBER PETA :

1. Sisa Peta 2019
2. Sisa Peta 2018
3. Peta Administrasi Provinsi Sulawesi Selatan

#### **D. *Gambaran Umum Lokasi Penelitian***

Kampung Romang Tangaya adalah salah satu Kampung Kota yang berada di pinggiran Kota Makassar. Kampung Romang Tangaya yang memiliki karakteristik hunian dan adapun karakteristik penduduknya yaitu masyarakat asli suku Makassar dan masyarakat pendatang dari Kabupaten Gowa. Berdasarkan hasil wawancara oleh warga di lokasi penelitian mengatakan jika mereka sudah lama tinggal di Kampung Romang Tangaya, bahkan ada warga sudah puluhan tahun tinggal karena mengikuti keluarga yang lain. Untuk penunjang kehidupan sehari-hari warga yang sebagian besar merupakan petani dan sebagian besar merupakan ibu rumah tangga.

Pada kondisi permukiman di lokasi penelitian rumah hunian yang ada tidak padat bahkan ada rumah yang berjauhan antara rumah satu ke rumah yang lainnya. Dan disekeliling permukiman merupakan lahan persawahan. Pada musim hujan tiba, lahan sawah yang ada disekitar permukiman berubah menjadi perairan yang luas. Tidak ada fasilitas umum seperti sarana pendidikan, kesehatan, dan pasar. Untuk memenuhi keperluan tersebut akses yang digunakan pun adalah perahu kecil agar bisa keluar dari Kampung Romang Tangaya.

Dalam proses bermukim sadar maupun tidak sadar masyarakat selalu menggunakan suatu bentuk konsep bermukim tertentu, dalam memilih konsep bermukim tersebut perlu mempertimbangkan konsep bermukim yang sesuai dan fleksibel sesuai dengan perubahan yang dialami oleh pemukimnya. Perubahan yang dimaksud adalah perubahan nilai-nilai sikap-sikap dan pola perilaku diantara mereka yang mempengaruhi pembentukan pola permukiman mereka. Salah satu konsep tersebut adalah konsep kebersamaan dan pertahanan serta adaptasi dalam



mempertahankan permukiman mereka dari ancaman bahaya baik berupa ancaman fisik maupun ancaman non fisik.

Begitupun pada Kampung Romang Tangaya pada musim kemarau tidak memiliki kendala, sedangkan pada musim hujan kendala-kendala yang ada di permukiman ini bermunculan. Konsep Strategi Adaptasi menurut Karta Sapoetra (1987) dalam Sitepu (2012) mengemukakan bahwa adaptasi mempunyai dua arti. Adaptasi yang pertama disebut penyesuaian diri yang autoplastis (auto artinya sendiri, plastis artinya bentuk), sedangkan pengertian yang kedua disebut penyesuaian diri yang allopstatis (allo artinya yang lain, palstis artinya bentuk). Jadi adaptasi ada yang artinya “pasif” yang mana kegiatan pribadi ditentukan oleh lingkungan, dan ada yang artinya “aktif”, yang mana pribadi mempengaruhi lingkungan.

Adaptasi sendiri memiliki beberapa macam yaitu adaptasi prilaku, adaptasi fisiologi, dan adaptasi Genetika. Ketiga macam adaptasi ini merupakan cara dari manusia untuk bertahan dalam menghadapi perubahan lingkungan yang terjadi. Namun, proses adaptasi tidak akan pernah sempurna karena lingkungan akan selalu berubah-ubah, dan manusia harus selalu tetap mengikutinya menuju pada kondisi perubahan lingkungan barunya. Pada dasarnya lingkungan ini selalu berubah yang kadang-kadang perubahan terjadi dengan cepat dan kadang juga lambat. Perubahan besar yang terjadi dengan cepat mudah terlihat dan orang berusaha mengadaptasikan dirinya terhadap perubahan tersebut. Tetapi tidak selalu adaptasi tersebut berhasil yang diakibatkan perubahan yang terjadi sedikit demi sedikit secara pelan-pelan yang sukar untuk terlihat (Lumaksono, 2013).

Kondisi Kampung Romang Tangaya adalah ekosistem yang pada saat musim kemarau berubah menjadi lahan kering dan lahan persawahan yang dimanfaatkan oleh warga sebagai mata pencaharian. Pada musim hujan lahan yang kering tersebut berubah menjadi perairan dan warga setempat memanfaatkannya dengan mencari ikan dengan menggunakan perahu kecil.

Kampung Romang Tangaya merupakan salah satu kawasan yang berada di Kelurahan Tamangapa Kecamatan Manggala Kota Makassar. Pada lokasi penelitian ini memiliki luas 7 ha yang berada di RW 06. Berdasarkan BPS Kecamatan Manggala Tahun 2018, RW 06 merupakan salah satu permukiman yang kumuh. Dengan jumlah penduduk 271 jiwa yang memiliki jumlah penduduk laki-laki 125 jiwa dan perempuan 146 jiwa.





## **E. *Evaluasi Indikator Tingkat Kekumuhan Kampung Romang Tangaya***

### **1. Kondisi Bangunan**

#### **a. Keteraturan Bangunan**

Keteraturan bangunan dapat ditinjau dari garis sempadan bangunan (GSB) karena merupakan batas persil yang tidak boleh didirikan bangunan dan diukur dari dinding terluar bangunan terhadap batas tepi rencana jalan, batas rencana sungai, batas tepi rencana pantai, rencana saluran infrastruktur, batas jaringan listrik tegangan tinggi, batas tepi rel KA, garis sempadan mata air, garis sempadan *aproad landing*, garis sempadan telekomunikasi.

**Gambar 13.** Bangunan di Kampung Romang Tangaya



Adapun garis sempadan bangunan (GSB) berdasarkan hasil survey lapangan di lokasi penelitian menunjukkan bahwa GSB permukiman yang memiliki jarak 0,5 – 1 meter sebanyak 50 unit dan GSB yang memiliki jarak 1,5 – 3 meter sebanyak 23 unit. Hal ini menunjukkan bahwa sebagian besar sistem GSB di lokasi penelitian tidak memenuhi syarat untuk permukiman.

**Tabel 20** Kondisi Eksisting Bangunan Menurut Keteraturannya

No.	Kondisi Bangunan	Jumlah Bangunan	Peresentase (%)
1.	Teratur	50	68
2.	Tidak Memiliki Keteraturan	23	32
<b>Jumlah</b>		<b>73</b>	<b>100</b>

Sumber: *Survey Lapangan, 2019*

Untuk mengetahui nilai keteraturan bangunan dapat digunakan teknik penilaian sebagai berikut:

- Jumlah Bangunan Tidak Memiliki Keteraturan: 23 Unit
- Jumlah Keseluruhan Bangunan Yang Ada Di Lokasi Penelitian: 50 Unit
- Rata-rata bangunan tidak memiliki keteraturan?

Maka:

$$\frac{\text{Jumlah Bangunan Tidak Memiliki Keteraturan}}{\text{Jumlah Bangunan}} \times 100\%$$

$$\frac{23}{73} \times 100\%$$

$$= 32 \%$$

Dari data hasil penilaian bahwa rata-rata bangunan tidak memiliki keteraturan dengan presentasi 32 %.

#### **b. Kepadatan Bangunan**

Jumlah bangunan yang termasuk di lokasi penelitian sebanyak 73 unit dan luas wilayah pada lokasi penelitian yaitu 7 Ha. Perhitungan tingkat kepadatan bangunan adalah membandingkan jumlah bangunan rumah yang ada pada lokasi penelitian

dengan luas lahan permukiman dalam suatu wilayah. Untuk mengetahui nilai keteraturan bangunan dapat digunakan teknik penilaian sebagai berikut:

- Jumlah bangunan rumah: 73/ Unit
- Luas wilayah: 7 Ha
- Kepadatan bangunan?

Maka:

$$\frac{\text{Luas Wilayah (Ha)}}{\text{Jumlah Bangunan Rumah}} \times 100\%$$

$$\frac{7}{73} \times 100\%$$

$$= 9 \%$$

Berdasarkan hasil penilaian, maka Kampung Romang Tangaya termasuk dalam kategori kepadatan yang rendah yaitu 9 %.

### c. Persyaratan Teknis

Ketidaksesuaian terhadap persyaratan teknis bangunan gedung merupakan kondisi bangunan gedung pada perumahan dan permukiman yang bertentangan dengan persyaratan:

1. Pengendalian dampak lingkungan
2. Pembangunan bangunan gedung di atas dana tau di bawah tanah, air dana tau prasarana/sarana umum
3. Keselamatan bangunan gedung
4. Kesehatan bangunan gedung
5. Kenyamanan bangunan gedung
6. Kemudahan bangunan gedung

Ketidaksesuaian bangunan juga dapat dilihat dari perizinan bangunan yaitu Izin Mendirikan Bangunan (IMB), indikator persyaratan bangunan diatas sudah ada dalam dokumen IMB suatu bangunan. Berdasarkan survey lapangan, bangunan di lokasi penelitian sebagian besar sudah memiliki IMB. Jumlah bangunan yang memiliki IMB dapat dilihat pada tabel berikut:

**Tabel 21** Perizinan Bangunan di Kampung Romang Tangaya

No.	Persyaratan	Jumlah Bangunan	Peresentase (%)
1.	Memiliki IMB	65	89
2.	Tidak Memiliki IMB	8	11
<b>Jumlah</b>		<b>73</b>	<b>100</b>

Sumber: *Survey Lapangan, 2019*

Untuk mengetahui persentase persyaratan teknis bangunan dapat digunakan teknik penilaian sebagai berikut:

- Jumlah Bangunan Tidak Memenuhi Persyaratan Teknis: 8 Unit
- Jumlah Keseluruhan Bangunan Yang Ada Di Lokasi Penelitian: 73 Unit
- Rata-rata bangunan tidak sesuai persyaratan teknis?

Maka:

$$\frac{\text{Jumlah Bangunan Tidak Memenuhi Persyaratan Teknis}}{\text{Jumlah Bangunan}} \times 100\%$$

$$\frac{8}{73} \times 100\%$$

$$= 11 \%$$

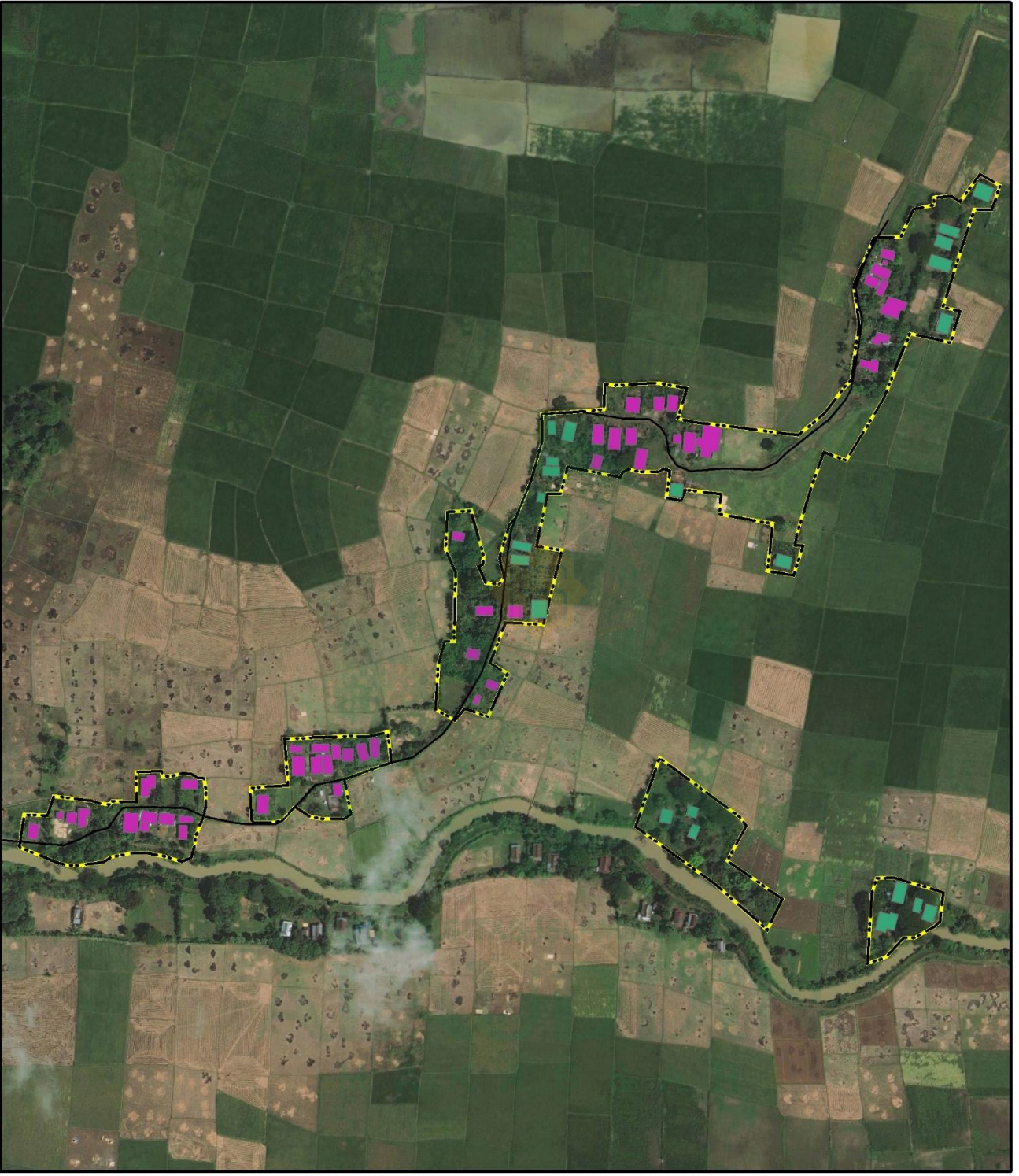
Dari data hasil penilaian bangunan di lokasi penelitian memiliki 11 % yang tidak memenuhi persyaratan teknis.



184000 000000

188000 000000

192000 000000



9672000 000000

9676000 000000

184000 000000

188000 000000

192000 000000

9672000 000000

9676000 000000

JURUSAN TEKNIK PERENCANAAN WILAYAH & KOTA  
 FAKULTAS SAINS & TEKNOLOGI  
 UNIVERSITAS ISLAM NEGERI ALAUDDIN MAKASSAR  
 2019

PETA KETERANTULASAN BANGUNAN

SKALA : 1:15.000

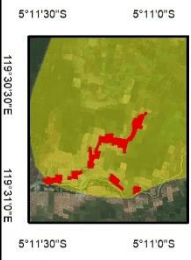


Proyeksi : UTM  
 Sistem Ghd : WGS 1984  
 Zona UTM : ZONA 49S

KETERANGAN :  
 - - - - - Batas Penelitian

Posisi Bangunan

- Menangkap Kelainan
- Tidak Menangkap Kelainan



Penyusunan Tugas Akhir :  
 Evaluasi Tingkat Kekumannan Padi Pematikhan Kampung Romang  
 Tanggaja Kelurahan Tamangga Kecamatan Manggala Kota Makassar

Dosen Pembimbing :  
 Ir. Nurdin Mone, SE, ST, M, SI  
 Abd. Aziz Hafidza, ST, MT

SUMBER PETA :  
 1. Sat. Peta 2018  
 2. RTM/ Kota Makassar  
 3. Peta Administrasi Provinsi Sulawesi Selatan



## **2. Kondisi Jalan Lingkungan**

### **a. Cakupan Pelayanan**

Cakupan pelayanan jalan lingkungan dapat dilihat dari dua indikator yakni, perlunya keterhubungan antar perumahan dalam lingkup permukiman skala wilayah dan perlunya keterhubungan antar persil dalam perumahan dalam skala kawasan. Berdasarkan hasil survey, jalan lingkungan sekunder yang ada di Kampung Romang Tangaya dapat dilalui oleh kendaraan bermotor atau roda dua. Akan tetapi kendaraan roda dua ini hanya dapat melewati jalur poros dari arah Kabupaten Gowa untuk masuk ke lokasi penelitian, sedangkan akses menuju lokasi penelitian hanya dapat dilalui menggunakan perahu kecil atau berjalan kaki dengan jarak tempuh 30 menit dari Kelurahan Tamangapa. Maka cakupan jalan lingkungan yang tidak memadai bernilai 25% area tidak terlayani oleh jaringan jalan lingkungan dengan bobot nilai 1.

### **b. Kualitas Jalan**

Jaringan jalan sangat berperan penting bagi kehidupan masyarakat yang ada di Kampung Romang Tangaya. Sebagaimana sudah dijelaskan pada penjelasan sebelumnya yaitu akses yang dapat dilalui untuk ke lokasi penelitian ini, maka sangat berpengaruh dengan aktivitas masyarakat seperti aktivitas budaya, sosial, agama dan lainnya. Pada tabel dibawah ini merupakan klasifikasi jalan, konstruksi dan kondisi jalan yang ada di lokasi penelitian.

**Tabel 22** Klasifikasi Jalan, Konstruksi, dan Kondisi di Kampung Romang Tangaya

No.	Nama Jalan	Lebar (M)	Panjang Jalan (M)	Konstruksi	Kondisi Jalan
1.	Jalan 1	4	1032	Tanah	Kurang Baik
2.	Jalan 2	3,5	193	Beton	Baik
<b>Jumlah</b>			<b>1225</b>		

Sumber: *Survey Lapangan, 2019*

**Gambar 15** Kondisi Jalan di Kampung Romang Tangaya



Beberapa permasalahan yang terdapat pada jaringan jalan yang ada di lokasi penelitian adalah konstruksi jalan hanya sebagian yang merupakan jalan beton dan konstruksi jalan lainnya hanya berkonstruksi jalan tanah. Selain itu minimnya akses untuk menuju ke wilayah Kelurahan Tamangapa. Akses untuk ke Kampung Romang Tangaya dapat dilalui oleh kendaraan bermotor atau roda dua. Akan tetapi kendaraan roda dua ini hanya dapat melewati jalur poros dari arah Kabupaten Gowa untuk masuk ke lokasi penelitian, sedangkan akses menuju lokasi penelitian dapat juga dilalui menggunakan perahu kecil atau berjalan kaki dengan jarak tempuh 30 menit dari Kelurahan Tamangapa yang berada di seberang lokasi

penelitian. Hal ini tergambar dari aktivitas anak-anak yang ingin ke sekolah yang menggunakan perahu kecil. Dari hal tersebut banyak anak-anak yang putus sekolah karena mengeluh dengan akses yang dilalui untuk ke sekolah.

Pada tabel berikut dapat dilihat kondisi dan panjang jalan yang ada di Kampung Romang Tangaya.

**Tabel 23** Kondisi dan Panjang Jalan di Kampung Romang Tangaya

No.	Nama Jalan	Baik	Rusak Ringan	Rusak Sedang	Rusak Berat
1.	Jalan 1	-	-	1032	-
2.	Jalan 2	192	-	-	-
<b>Jumlah</b>		<b>192</b>	<b>-</b>	<b>1032</b>	<b>-</b>

Sumber: *Survey Lapangan, 2019*

Berdasarkan data yang diperoleh bahwa panjang jalan yang ada di lokasi penelitian yaitu 1225 meter dengan panjang jalan kondisi baik 192 meter, sedangkan panjang jalan kondisi rusak sedang 1032 meter.

- Panjang Jalan Keseluruhan: 1225 Meter
- Panjang Jalan Kondisi Baik: 192 Meter
- Panjang Jalan Kondisi Rusak Sedang: 1032 Meter

Maka:

$$\frac{\text{Total Panjang Jalan Yang Rusak}}{\text{Total Panjang Jalan Keseluruhan}} \times 100\%$$

$$\frac{1032}{1225} \times 100\%$$

$$= 84 \%$$

Dari data hasil penilaian kualitas jalan lingkungan di lokasi penelitian memiliki 84 % yang memiliki kondisi buruk.

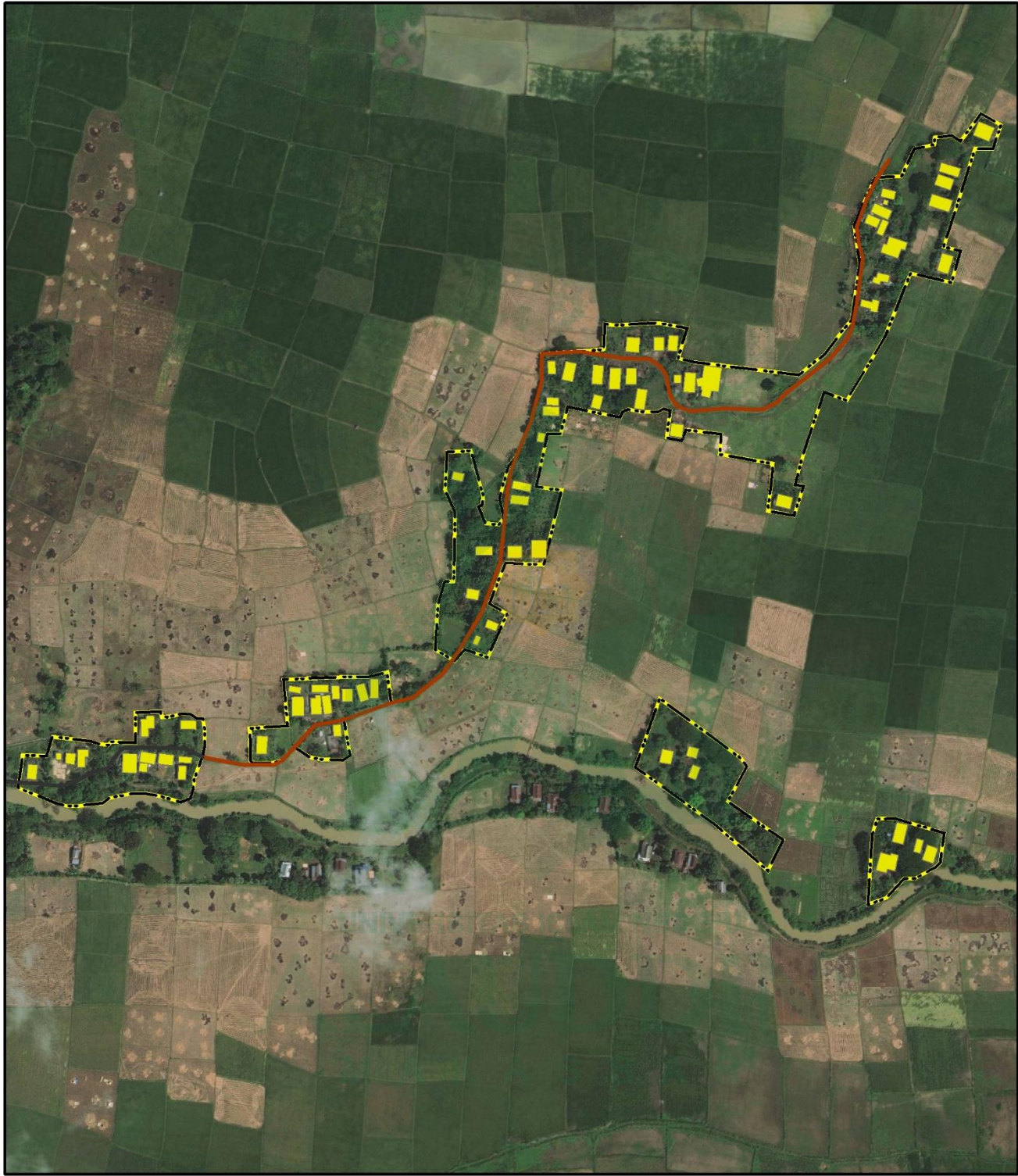




184000 000000

188000 000000

192000 000000



184000 000000

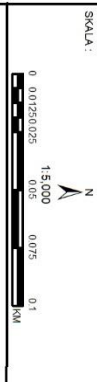
188000 000000

192000 000000



JURUSAN TEKNIK PERENCANAAN WILAYAH & KOTA  
 FAKULTAS SAINS & TEKNOLOGI  
 UNIVERSITAS ISLAM NEGERI ALAUDDIN MAKASSAR  
 2019

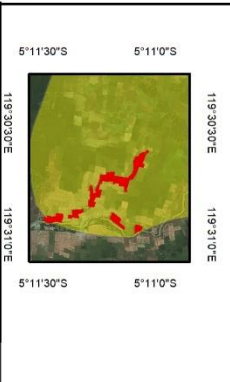
PETA JENIS JALAN



Proyeksi : UNIVERSE TRANSVERSE MERCATOR  
 Sistem Gnd : GRID GEOGRAFIS  
 Zona UTM : 50GST1984 ZONA 50S

- KETERANGAN :
- Batas Penelitian
  - Jenis Jalan
  - Beton
  - Tanah

LOKASI PETA :



Penyusunan Tugas Akhir :  
 Evaluasi Tingkat Kekumuhan pada Pemukiman Kampung Romang  
 Tanggaya Kelurahan Tamangga Kecamatan Manggala Kota Makassar

Dosen Pembimbing :  
 1. Nurdin Mone, SE, ST., M.Si  
 2. Abd Azis Hafidza, ST, M.T

SUMBER PETA :  
 1. Sat. Peta, 2018  
 2. RTM, Kota Makassar  
 3. Peta Administrasi Provinsi Sulawesi Selatan

9672000 000000

9676000 000000



9672000 000000

9676000 000000

184000 000000

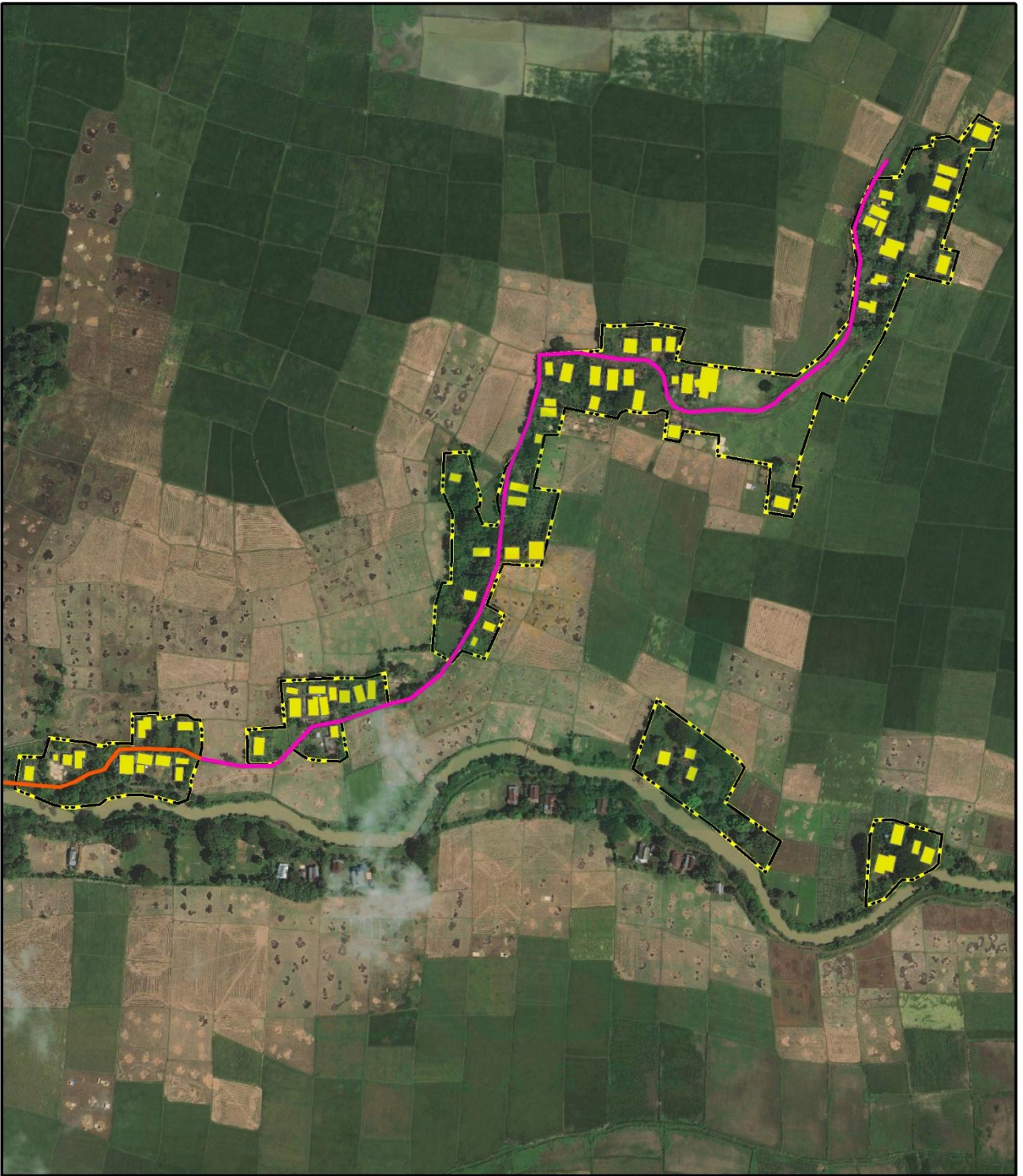
188000 000000

192000 000000

184000 000000

188000 000000

192000 000000

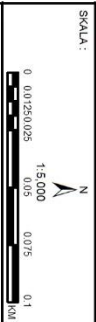


9672000 000000

9676000 000000


  
 JURUSAN TEKNIK PERENCANAAN NILAYAH & KOTA
   
 FAKULTAS SAINS & TEKNOLOGI
   
 UNIVERSITAS ISLAM NEGERI ALAUDDIN MAKASSAR
   
 2019

PETA KONDISI JALAN

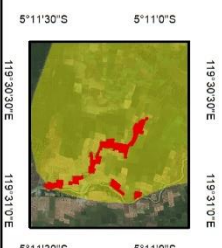


Proyeksi : UNIVERSE TRANSVERSE MERCATOR  
 Sistem Grid : GRID GEOGRAFI  
 Zona UTM : WGS1984 ZONA 50S

KETERANGAN :  
 Batas Penelitian

Kondisi Jalan  
 Baik  
 Buruk

LOKASI PETA :



Penyusunan Tugas Akhir :

Eulusi Inggak'kannunten Praa Perumahan'kampung Romang  
 Tanggapa'kelurahan' tanggapa' kecamatan' manggapa' kota Makassar

Dosen Pembimbing :

Ir. Nurdin Wora, SE, ST, M.Si  
 Aidi Azis Hafidza, ST, MT

SUMBER PETA :

1. Sas Pemat 2018  
 2. RTW Kota Makassar  
 3. Peta Administrasi Provinsi Sulawesi Selatan

### 3. Pelayanan Air Minum

#### a. Akses Pelayanan Air Minum Yang Tersedia

Air minum adalah air minum rumah tanggayang melalui proses pengolahan atau tanpa proses pengolahan yang memenuhi syarat kesehatan dan dapat langsung diminum. Penyediaan air minum merupakan kegiatan menyediakan air minum untuk memenuhi kebutuhan masyarakat agar mendapatkan kehidupan yang sehat, bersih dan produktif.

Dari data penggunaan air minum untuk kebutuhan warga di Kampung Romang Tangaya menggunakan sumber air dari sumur galian dan sumur bor. Berikut dapat dilihat pada tabel 24.

**Tabel 24** Klasifikasi Sumber Air Minum di Kampung Romang Tangaya

No.	Sumber Air	Jumlah	Persentase
1.	Sumur Bor	73	96
2.	Sumur Gali	3	4
<b>Jumlah</b>		<b>76</b>	<b>100</b>

Sumber: Survey Lapangan, 2019

**Gambar 18** Pelayanan Air Bersih di Kampung Romang Tangaya



Berdasarkan hasil survey kondisi air minum untuk kebutuhan sehari-hari di Kampung Romang Tangaya, masyarakat menggunakan sumur bor sebanyak 96 %, dan untuk penggunaan sumber air yang berasal dari sumur gali sebanyak 4 %.

Untuk mengetahui persyaratan teknis air minum PDAM maka digunakan teknik penilaian sebagai berikut:

- Jumlah Bangunan Sumber Air Non PDAM: 73 unit
- Total Jumlah Bangunan: 73 unit

Maka:

$$\frac{\text{Jumlah Bangunan Non PDAM}}{\text{Jumlah Bangunan Keseluruhan}} \times 100\%$$

$$\frac{73}{73} \times 100\%$$

$$= 100 \%$$

Dari data hasil penilaian maka diketahui sebanyak 100% tidak memenuhi persyaratan teknis penyediaan air minum.

#### **b. Cakupan Pelayanan Air Minum**

Untuk mengetahui cakupan air minum PDAM di lokasi penelitian maka digunakan teknik penilaian sebagai berikut:

- Tingkat Ketidاكلancaran Yang Terjadi: 24 Jam/Hari
- Tingkat Kelancaran Ideal: 24 Jam/Hari

Maka:

$$\frac{\text{Tingkat Ketidاكلancaran}}{\text{Tingkat Kelancaran Ideal}} \times 100\%$$



$$\frac{24}{24} \times 100\%$$

$$= 100 \%$$

Dari data hasil penilaian maka diketahui sebanyak 100% cakupan pelayanan penyediaan air minum yang ada tidak memadai terhadap populasi.

#### 4. Kondisi Drainase Lingkungan

##### a. Cakupan Pelayanan Drainase

Berdasarkan RTRW lokasi penelitian ini di peruntukan sebagai kawasan resapan air, kawasan/wilayah yang mempunyai fungsi pokok sebagai perlindungan sistem penyangga kehidupan untuk mengatur tata air, mencegah banjir, mengendalikan erosi, mencegah intrusi air laut dan memelihara kesuburan tanah. Berdasarkan eksisting yang ada di lokasi penelitian terdapat sawah yang luas di sekitar permukiman warga, hal ini tersedianya irigasi di Kampung Romang Tangaya. Irigasi merupakan suplai air ke dalam tanah untuk memenuhi kebutuhan tanaman. Sedangkan di lokasi penelitian tidak terdapat drainase. Pada tabel 25. Dapat dilihat perbandingan panjang jalan dan panjang drainase.

**Tabel 25** Pebandingan Panjang Jalan dan Panjang Drainase

No.	Nama Jalan	Panjang Jalan	Panjang Drainase
1.	Jalan 2	192	192
2.	Jalan 1	1032	-
<b>Jumlah</b>		<b>1224</b>	<b>192</b>

Sumber: *Survey Lapangan, 2019*

Untuk mengetahui cakupan pelayanan drainase di lokasi penelitian maka digunakan teknik penilaian sebagai berikut:

- Total Panjang Jalan: 1224 Meter
- Total Panjang Drainase: 192 Meter

Maka:

$$\frac{\text{Total Panjang Drainase}}{\text{Total Panjang Jalan}} \times 100\%$$

$$\frac{192}{1224} \times 100\%$$

$$= 15 \%$$

Dari data hasil penilaian maka diketahui sebanyak 15 % cakupan pelayanan penyediaan drainase yang sudah memadai di Kampung Romang Tangaya.

#### **b. Kualitas Drainase**

Pada Kampung Romang Tangaya tidak terdapat jaringan drainase yang ada hanya jaringan irigasi dan tidak semua ruas jalan yang ada terdapat jaringan irigasi.

**Gambar 19** Kondisi Drainase Lingkungan di Kmapung Romang Tangaya



**Tabel 26** Kondisi Drainase di Kampung Romang Tangaya

No.	Nama Jalan	Kondisi dan Panjang (M)			
		Baik	Rusak Ringan	Rusak Sedang	Rusak Berat
1.	Jalan 2	192	-	-	-
2.	Jalan 1	-	-	-	1032
<b>Jumlah</b>		<b>192</b>	-	-	<b>1032</b>

Sumber: *Survey Lapangan, 2019*

Untuk mengetahui skala pelayanan terhadap luas area maka digunakan teknik penilaian sebagai berikut:

- Panjang Drainase: 1224 meter
- Panjang Drainase Kondisi Baik: 192 meter
- Panjang Drainase Kondisi Rusak: 1032 meter

Maka:

$$\frac{\text{Total Panjang Drainase Yang Rusak}}{\text{Total Panjang Drainase}} \times 100\%$$

$$\frac{1032}{1224} \times 100\%$$

$$= 84 \%$$

Maka diketahui sebanyak 84% jaringan drainase yang kondisinya buruk dan belum terlayani terhadap luas area di Kampung Romang Tangaya.





## 5. Kondisi Pengelolaan Air Limbah

### a. Persyaratan Teknis Pengelolaan Air Limbah

Salah satu penilaian rumah tinggal bersih dan sehat yaitu kepemilikan sistem sanitasi internal yang ada di dalam setiap rumah. Karena sistem sanitasi yang buruk akan membawa dampak negative terhadap lingkungan permukiman. Sistem sanitasi yang di maksud yaitu tersedianya jamban internal atau jamban keluarga, saluran pembuangan limbah cair dan padat dari rumah tinggal, ketersediaan septik tank dan SPAL (Sistem Pengelolaan Air Limbah) untuk bangunan public atau rumah yang menghasilkan limbah.

Persyaratan teknis mencakup kualitas bangunan MCK yang terdiri dari permanen dan semi permanen, ketersediaan air, sanitasi dan kapasitas septik tank. Berdasarkan hasil wawancara dan survey lapangan, berikut data persyaratan teknis MCK di Kampung Romang Tangaya.

**Tabel 27** Persyaratan Teknis MCK di Kampung Romang Tangaya

No.	Persyaratan Teknis MCK	Jumlah Bangunan	Persentase
1.	Memenuhi Persyaratan	66	90
2.	Tidak Memenuhi Persyaratan Teknis	7	10
<b>Jumlah</b>		<b>73</b>	<b>100</b>

Sumber: *Survey Lapangan, 2019*

Untuk mengetahui cakupan persyaratan teknis MCK di lokasi penelitian maka digunakan teknik penilaian sebagai berikut:

- Jumlah MCK Tidak Sesuai Persyaratan Teknis: 7 Bangunan
- Jumlah Bangunan Yang Memiliki MCK: 66 Bangunan

Maka:

$$\frac{\text{Jumlah MCK Tidak Sesuai Persyaratan Teknis}}{\text{Jumlah Bangunan Yang Memiliki MCK}} \times 100\%$$

$$\frac{7}{66} \times 100\%$$

$$= 10 \%$$

Dari data hasil penilaian maka diketahui sebanyak 10 % yang tidak sesuai dengan persyaratan teknis pengelolaan air limbah di Kampung Romang Tangaya.

#### **b. Cakupan Pelayanan Pengelolaan Air Limbah**

Di lokasi penelitian hampir semua rumah memiliki MCK sendiri atau jamban internal/keluarga, dan di lokasi penelitian ini terdapat MCK umum yang dapat digunakan oleh warga setempat. Berdasarkan hasil survey dan wawancara, berikut data kondisi MCK di Kampung Romang Tangaya.

**Gambar 21** Kondisi MCK di Kmapung Romang Tangaya





**Tabel 28** Kondisi MCK di Kampung Romang Tangaya

No.	Sanitasi Lingkungan (Pembuangan Limbah Cair)	Jumlah Bangunan	Persentase
1.	Memiliki MCK	70	96
2.	Tidak Memiliki MCK	3	4
<b>Jumlah</b>		<b>73</b>	<b>100</b>

Sumber: *Survey Lapangan, 2019*

Untuk mengetahui cakupan pelayanan MCK di lokasi penelitian maka digunakan teknik penilaian sebagai berikut:

- Jumlah MCK Tidak Memiliki MCK: 3 Bangunan
- Jumlah Bangunan: 73 Bangunan

Maka:

$$\frac{\text{Jumlah MCK Tidak Tidak Memiliki MCK}}{\text{Jumlah Bangunan}} \times 100\%$$

$$\frac{3}{73} \times 100\%$$

$$= 4 \%$$

Dari data hasil penilaian maka diketahui sebanyak 4 % cakupan pengelolaan air limbah yang tidak memadai di Kampung Romang Tangaya.

## 6. Pengelolaan Persampahan

### a. Persyaratan Teknis Pengelolaan Persampahan

Kriteria pemenuhan teknis pengelolaan persampahan dapat dilihat dari tempat sampah dengan pemilihan sampah pada skala domestic atau rumah tangga, tempat pengumpulan sampah (TPS) atau TPS 3R (*reduce, reuse, recycle*) pada skala lingkungan, sarana pengangkutan pada skala lingkungan, dan tempat pengelolaan

sampah terpadu (TPST) pada skala lingkungan. Berdasarkan hasil survey dan wawancara di lokasi penelitian warga hanya membuang sampah pada sungai yang berada di lokasi penelitian dan melakukan sistem komunal dengan membakar sampah pada halaman rumah tanpa diangkut dengan mobil sampah atau mobil kontener yang harus dibawa ke TPA, maka teknis pengelolaan persampahan yang ada di Kampung Romang Tangaya berada dalam tahap kurang yakni 25% - 50% area memiliki prasaran pengelolaan persampahan yang tidak memenuhi persyaratan teknis.

#### **b. Cakupan Layanan Pengelolaan Persampahan**

Sampah merupakan material sisa yang tidak diinginkan setelah berakhirnya suatu proses. Pengelolaan persampahan pada lingkungan perumahan atau permukiman tidak memenuhi persyaratan yaitu pewadahan dan pemilihan domestic, pengumpulan, pengangkutan dan pengelolaan. Berdasarkan penjelasan sebelumnya bahwa di Kampung Romang Tangaya menggunakan sistem persampahan komunal yang mengumpulkan sampah di depan halaman rumah dan di bakar atau membuangnya di sungai yang ada di lokasi penelitian.

**Gambar 22** Kondisi Persampahan di Kmapung Romang Tangaya





**Tabel 29** Kondisi Persampahan di Kampung Romang Tangaya

No.	Persampahan	Jumlah Bangunan	Persentase
1.	Memiliki TPS	-	-
2.	Belum Memiliki TPS	73	100
<b>Jumlah</b>		<b>73</b>	<b>100</b>

Sumber: *Survey Lapangan, 2019*

Untuk mengetahui cakupan pelayanan persampahan di lokasi penelitian maka digunakan teknik penilaian sebagai berikut:

- Jumlah Bangunan Yang Tidak Memiliki TPS: 73 Bangunan
- Jumlah Bangunan: 73 Bangunan

Maka:

$$\frac{\text{Jumlah Bangunan Non TPS}}{\text{Jumlah Bangunan}} \times 100\%$$

$$\frac{73}{73} \times 100\%$$

$$= 100 \%$$

Dari data hasil penilaian maka diketahui sebanyak 100 % cakupan pengelolaan persampahan yang tidak memadai di Kampung Romang Tangaya.

## 7. Proteksi Kebakaran

### a. Persyaratan Teknis Proteksi Kebakaran

Kebakaran senantiasa menimbulkan bahaya terhadap keselamatan jiwa manusia. Kebakaran yang terjadi di permukiman padat dapat bergerak dengan cepat karena banyak benda yang mudah terbakar, tidak ada konstruksi pembatas, sistem instalasi listrik yang cenderung ruwet, sehingga menimbulkan dampak sosial, ekonomi, psikologi, lingkungan dan langsung memiskinkan masyarakat. Tidak tersedianya

prasarana proteksi kebakaran pada lokasi, yaitu pasokan air, jalan lingkungan, sarana komunikasi dan data sistem proteksi kebakaran lingkungan. Yang dimaksud untuk pasokan air pada prasaran proteksi kebakaran yaitu pemadam kebakaran diperoleh dari sumber alam seperti kolom air, danau, sungai, jeram, sumur dalam, dan saluran irigasi, maupun buatan seperti tangka air, tangka gravitasi, kolam renang, air mancur, *reservoir*, mobil tangka air dan hidran.

Berdasarkan hasil survey di lokasi penelitian terdapat 5 sumber air yang bisa digunakan sebagai sumber atau pasokan air pengaman kebakaran. Untuk mengetahui persyaratan teknis proteksi kebakaran di lokasi penelitian maka digunakan teknik penilaian sebagai berikut:

- Jumlah Pasokan Air Penganan Kebakaran: 5 Sumber Air
- Luas Wilayah: 7 Ha
- Tingkat Pelayanan?

Maka:

$$\frac{\text{Jumlah Pasokan Air Penganan Kebakaran}}{\text{Luas Wilayah}} \times 100\%$$

$$\frac{5}{7} \times 100\%$$

$$= 71 \%$$

Dari data hasil penilaian maka diketahui sebanyak 71 % pasokan air pengaman proteksi kebakaran di Kampung Romang Tangaya.

## **b. Cakupan Pelayanan Proteksi Kebakaran**

Untuk mengukur cakupan pelayanan proteksi kebakaran yang ada di Kampung Romang Tangaya berdasarkan hasil wawancara warga di lokasi penelitian yaitu di lokasi penelitian tidak memiliki Alat Pemadam Api Ringan (APAR), kendaraan pemadam kebakaran yang sulit masuk karena akses yang cukup jauh dan kondisi jalan yang buruk. Maka Kampung Romang Tangaya 76 % - 100 % tidak memiliki cakupan pelayanan proteksi kebakaran.

## **F. Hasil Evaluasi Pembahasan Wilayah Studi di Kampung Romang Tangaya**

### **1. Tingkat Kekumuhan Kawasan Permukiman Kumuh di Kampung Romang Tangaya**

Tingkat kekumuhan permukiman di lokasi penelitian yaitu Kampung Romang Tangaya meliputi tiga variabel yaitu legalitas tanah, sarana prasarana, dan sosial ekonomi. Adapun penilaian kekumuhan secara fisik dan non fisik. Untuk penilaian kekumuhan secara fisik terdiri dari tujuh indikator yaitu kondisi bangunan, kondisi jalan lingkungan, kondisi drainase lingkungan, kondisi penyediaan air minum, kondisi pengelolaan air limbah, kondisi pengelolaan persampahan dan kondisi pengaman kebakaran. Selanjutnya untuk secara non fisik yaitu legalitas lahan yaitu kejelasan status penguasaan lahan dan kesesuaian rencana tata ruang, untuk pertimbangan lainnya yaitu nilai strategis lokasi, kependudukan, dan kondisi sosial, ekonomi dan budaya.

**a. Penilaian Kekumuhan Secara Fisik**

## 1) Kondisi Bangunan

## a) Keteraturan Bangunan

Sebagian besar bangunan pada lokasi tidak memiliki keteraturan, hal dimensi, orientasi, dan bentuk tapak. 32% Bangunan Pada Lokasi Tidak Memiliki Keteraturan Dengan Nilai Bobot 1.

## b) Kepadatan Bangunan

Berdasarkan hasil penilaian, maka Kampung Romang Tangaya termasuk dalam kategori kepadatan yang rendah. 9 % Bangunan Memiliki Kepadatan Tidak Sesuai Ketentuan Dengan Nilai Bobot 0.

## c) Persyaratan Teknis

Beberapa bangunan pada lokasi penelitian tidak memenuhi persyaratan teknis. 11% Bangunan Pada Lokasi Tidak Memenuhi Persyaratan Teknis Dengan Bobot Nilai 0.

## 2) Kondisi Jalan Lingkungan

## a) Cakupan Layanan

Cakupan pelayanan jalan lingkungan – terhadap luas area, artinya hanya sebagian besar jalan yang terlayani. Cakupan Layanan Jalan Lingkungan Tidak Memadai di 25% Luas Area Dengan Bobot Nilai 1.

## b) Kualitas Jalan

Sebagian kualitas jalan lingkungan yang ada kondisinya buruk. Kualitas Jalan Buruk pada 84% Luas Area Dengan Nilai Bobot 5.

### 3) Kondisi Penyediaan Air Minum

#### a) Persyaratan Teknis

Sebagian besar luas area memiliki sistem penyediaan air minum yang tidak memenuhi persyaratan teknis. SPAM Tidak Memenuhi Persyaratan Teknis di 100% Luas Area Dengan Nilai Bobot 5.

#### b) Cakupan Pelayan

Pelayanan penyediaan air minum yang ada tidak memadai terhadap populasi. Cakupan Pelayanan SPAM Tidak Memadai Terhadap 100% Populasi Dengan Nilai Bobot 5.

### 4) Kondisi Drainase Lingkungan

#### a) Cakupan Pelayan

15 % Jaringan Drainase Sudah Memadai Terhadap Lingkungan Rangsang Pabesoang Dengan Nilai Bobot 0.

#### b) Kualitas Drainase

84 % Jaringan Drainase Yang Kondisinya Buruk Dan Belum Terlayani Terhadap Luas Area di Kawasan Penelitian Dengan Nilai Bobot 5.

### 5) Kondisi Pengelolaan Air Limbah

#### a) Pesyaratan Teknis

Sebagian besar luas area memiliki sistem pengelolaan air limbah yang tidak memenuhi persyaratan teknis. Pengelolaan Air Limbah Tidak Memenuhi Persyaratan Teknis 10 % di Luas Area Dengan Nilai Bobot 0.

b) Cakupan Layanan

Sebagian besar luas area memiliki sistem pengelolaan air limbah yang tidak memenuhi persyaratan teknis. Cakupan Pengolahan Air Limbah Tidak Memadai Terhadap 4 % Populasi Dengan Nilai Bobot 0.

6) Kondisi Pengelolaan Persampahan

a) Persyaratan Teknis

Sebagian besar luas area memiliki sistem pengelolaan persampahan yang tidak memenuhi persyaratan teknis. Pengelolaan Persampahan Tidak Memenuhi Persyaratan Teknis 25% - 50% Di Luas Area Cakupan Pelayanan Dengan Nilai Bobot 1.

b) Cakupan Pelayanan

Pengolahan persampahan yang ada tidak memadai terhadap populasi. Cakupan Pengelolaan Persampahan Tidak Memadai Terhadap 100 % Populasi Dengan Nilai Bobot 5.

7) Kondisi Proteksi Kebakaran

a) Persyaratan Teknis

Sebagian besar luas area memiliki pasokan air untuk pemadaman yang tidak memadai. Pasokan Air Damkar Sudah Memadai 71 % di Luas Area Maka Nilai Bobot 3.

b) Cakupan Pelayanan

76 % - 100 % Area Tidak Memiliki Cakupan Pelayanan Proteksi Kebakaran Dengan Nilai Bobot 5.

**b. Penilaian Pertimbangan Lain**

## 1) Legalitas Lahan

## a) Kejelasan Status Penguasaan Lahan

Sebagian atau keseluruhan lokasi memiliki kejelasan status penguasaan lahan, baik milik sendiri atau milik pihak lain dengan bobot nilai (+1).

## b) Kesesuaian Rencana Tata Ruang

Berdasarkan Rencana Tata Ruang Wilayah (RTRW) Kota Makassar Tahun 2015-2034, Kecamatan Manggala merupakan kawasan resapan air yang ada di Kota Makassar. Kawasan resapan air adalah kawasan/wilayah yang mempunyai fungsi pokok sebagai perlindungan sistem penyangga kehidupan untuk mengatur tata air, mencegah banjir, mengendalikan erosi, mencegah intrusi air laut dan memelihara kesuburan tanah. Lokasi resapan air yang ada di Kecamatan Manggala salah satunya berada di Kelurahan Tamangapa dengan luas 3,464905307 Km<sup>2</sup>. Kelurahan Tamangapa merupakan lokasi penelitian yang termasuk pada kawasan morfologi sedang dan kawasan morfologi tinggi. Sementara pada kondisi eksisting yang ada sekarang di lokasi penelitian di peruntukan sebagai kawasan permukiman, maka bobot nilai (-1).

## 2) Pertimbangan Lain

## a) Nilai Strategis Lokasi

Lokasi tidak terletak pada fungsi strategis kabupaten/kota dengan bobot nilai 1.

## b) Kependudukan

Untuk Metropolitan dan Kota Besar. Kepadatan Penduduk pada Lokasi sebesar 151 - 200 Jiwa/Ha dengan bobot nilai 3.

## c) Kondisi Sosial, Ekonomi dan Budaya

Lokasi tidak memiliki potensi sosial, ekonomi dan budaya tinggi untuk dikembangkan atau dipelihara dengan bobot nilai 1.

**Tabel 30** Analisis Pembobotan Kawasan Permukiman Kumuh

ASPEK	KRITERIA	PARAMETER	NILAI
1. KONDISI BANGUNAN GEDUNG	a. Keteraturan Bangunan	25% - 50% bangunan pada lokasi tidak memiliki keteraturan	1
	b. Kepadatan Bangunan	9% bangunan memiliki kepadatan tidak sesuai ketentuan	0
	c. Persyaratan Teknis	11% bangunan pada lokasi tidak memenuhi persyaratan teknis	0
2. KONDISI JALAN LINGKUNGAN	a. Cakupan Pelayan	25% - 50% area tidak terlayani oleh jaringan jalan lingkungan	1
	b. Kualitas Jalan	76% - 100% area memiliki kualitas permukaan jalan yang buruk	5
3. KONDISI PENYEDIAAN AIR MINUM	a. Persyaratan Teknis	76% - 100% populasi tidak dapat mengakses air minum yang aman	5
	b. Cakupan Pelayanan	76% - 100% populasi tidak terpenuhi kebutuhan air minum	5
4. KONDISI DRAINASE LINGKUNGAN	a. Kondisi Drainase Lingkungan	15 % Drainase Lingkungan Tidak Mampu Mengatasi Genangan Minimal	0
	b. Kualitas Drainase	76 % - 100 % Luas Area Tidak Terlayani Drainase	5
5. KONDISI PENGELOLAAN AIR LIMBAH	a. Persyaratan Teknis	10 % area memiliki sistem air limbah yang tidak sesuai standar teknis	0
	b. Cakupan Layanan	4 % area memiliki prasarana air limbah tidak sesuai persyaratan teknis	0
6. KONDISI PENGELOLAAN PERSAMPAHAN	a. prasarana dan sarana persampahan tidak memenuhi	25% - 50% area memiliki prasarana pengelolaan persampahan yang tidak memenuhi persyaratan teknis	



	dengan persyaratan teknis		1
	b. sistem pengelolaan persampahan tidak memenuhi persyaratan teknis	76 % - 100 % are memiliki sistem persampahan tidak sesuai standar	5
7. KONDISI PROTEKSI KEBAKARAN	a. Prasarana proteksi kebakaran tidak tersedia	51 % - 75 % area memiliki prasarana proteksi kebakaran	3
	b. Sarana proteksi kebakaran tidak tersedia	76 % - 100 % area tidak memiliki sarana proteksi kebakaran	5
8. LEGALITAS LAHAN	Kejelasan Status Penguasaan Lahan	Sebagian atau keseluruhan lokasi tidak memiliki kejelasan status penguasaan lahan, baik milik sendiri atau milik pihak lain	1
	Kesesuaian RTR	Sebagian atau keseluruhan lokasi berada bukan pada zona peruntukan perumahan/permukiman sesuai RTR	-1
9. PERTIMBANGAN LAIN	Nilai strategi Lokasi	Lokasi tidak terletak pada fungsi strategis kabupaten/kota	+1
	Kependudukan Untuk metropolitan dan kota besar	Untuk Metropolitan dan Kota Besar Kepadatan Penduduk pada Lokasi sebesar 151 - 200 Jiwa/Ha	3
	Kondisi sosial ekonomi dan budaya	Lokasi tidak memiliki potensi sosial, ekonomi dan budaya tinggi untuk dikembangkan atau dipelihara	1
<b>Jumlah Nilai Bobot</b>			<b>39</b>

Sumber: Hasil Analisis 2019

**Tabel 31** Tingkat Kekumuhan

Jumlah Nilai	Keterangan
71 – 95	Kumuh Berat
45 – 70	Kumuh Sedang
19 – 44	Kumuh Ringan
< 19	Tidak Kumuh

<b>Pertimbangan Lain</b>	
5-11	Pertimbangan Lain Rendah
12-18	Pertimbangan Lain Sedang
19-25	Pertimbangan Lain Tinggi
<b>Legalitas Lahan</b>	
Status Lahan Legal	

*Sumber: PermenPUPR No.14 Tahun 2018 dan Draft Teknis Peningkatan Terhadap Perumahan Kumuh dan Permukiman Kumuh Kementerian Pekerja Umum*

Berdasarkan hasil analisis tingkat kekumuhan di Kampung Romang Tangaya dengan hasil jumlah nilai tingkat kekumuhan yaitu 39 maka pada lokasi penelitian termasuk kumuh ringan dengan legalitas lahan yang ada di lokasi penelitian legal dan pertimbangan lain yang rendah.

## **2. Dampak Permukiman Kumuh di Kampung Romang Tangaya Terhadap Kehidupan Masyarakat**

Berdasarkan dari hasil penelitian di Kampung Romang Tangaya, ada beberapa dampak yang berpengaruh terhadap kehidupan masyarakat yaitu:

### **a. Dampak Sosial Ekonomi**

Menurut Drs. Khomarudin, MA (2015) salah satu penyebab lingkungan kumuh adalah tingkat sosial ekonomi masyarakat yang rendah. Hal demikian terjadi pada Kampung Romang Tangaya. Rata-rata pendidikan tertinggi mereka hanyalah setingkat SLTP. Hal ini berhubungan erat dengan perolehan pekerjaan dan penghasilan yang didapat.

Selain hal diatas, lingkungan kumuh dapat terjadi karena penghasilan masyarakat yang tidak tetap dan usaha non formal. Sebagian besar penduduk

bekerja sebagai petani dan ibu rumah tangga. Pendapatan keluarga Per Bulan masuk dalam kategori menengah yakni memiliki penghasilan antara Rp. 500.000,- hingga Rp. 1.000.000,-. Sedangkan rata-rata jumlah tanggungan keluarga kurang dari empat orang.

Salah satu penyebab lain yang mempunyai pengaruh terhadap kekumuhan suatu permukiman yaitu masalah status kependudukan masyarakat. Selain penduduk asli adapun penduduk pendatang yang ikut bermukim di Kampung Romang Tangaya.

#### **b. Dampak Kebersihan dan Kesehatan**

Sehubungan dengan dampak sosial ekonomi yang merupakan penyebab lain yang mempunyai pengaruh terhadap kekumuhan suatu permukiman yaitu masalah status kependudukan masyarakat. Selain penduduk asli ada pun penduduk pendatang yang ikut bermukim di Kampung Romang Tangaya. Hal tersebut dipengaruhi oleh lamanya penduduk tinggal di lokasi penelitian. Semakin lama orang yang tinggal di lokasi penelitian maka semakin memperhatikan dan peduli akan lingkungan karena merasa memiliki lingkungan tersebut. Begitupun sebaliknya masyarakat pendatang biasanya tidak begitu peduli dan tidak memperhatikan masalah kebersihan lingkungan karena mereka tidak merasa ikut memiliki lingkungan tersebut. Maka dari itu kondisi lingkungan di Kampung Romang Tangaya tidak bersih.

Akibat dari lingkungan yang tidak bersih tersebut menyebabkan banyaknya sampah dan saat musim hujan tiba menyebabkan Kampung Romang Tangaya banjir. Saat musim hujan beberapa penyakit yang bermunculan seperti diare karena

air yang tidak bersih. Tetapi jika musim kemarau tiba masyarakat tidak terdampak oleh penyakit dan tidak memiliki masalah yang lainnya.

### 3. Konsep Penataan Permukiman Kumuh

#### a. Model Pendekatan Kawasan Permukiman Kumuh

Model penanganan dengan cara pemugaran yang terpilih sebagai alternative berdasarkan pertimbangan aspek yaitu kekumuhan, pertimbangan lain dan legalitas lahan. Dapat dilihat pada tabel 32 berikut ini:

**Tabel 32** Model Penanganan Kawasan Kumuh

<b>Kekumuhan</b>	<b>Pertimbangan Lain</b>	<b>Legalitas Lahan</b>	<b>Penataan</b>
Berat	Tinggi	Legal	Permukiman Kembali atau Peremajaan
Berat	Sedang	Legal	
Berat	Rendah	Legal	
Berat	Tinggi	Ilegal	Permukiman Kembali atau Legalitas Lahan Lalu Peremajaan
Berat	Sedang	Ilegal	
Sedang	Rendah	Ilegal	
Sedang	Tinggi	Legal	Peremajaan
Sedang	Sedang	Legal	
Sedang	Rendah	Legal	
Sedang	Tinggi	Ilegal	Permukiman Kembali atau Legalitas Lahan Lalu Peremajaan
Ringan	Sedang	Ilegal	
Ringan	Rendah	Legal	
Ringan	Tinggi	Legal	Pemugaran
Ringan	Sedang	Ilegal	
Ringan	Rendah	Legal	
Ringan	Tinggi	Ilegal	Permukiman Kembali atau Legalitas Lahan Lalu Peremajaan
Ringan	Sedang	Ilegal	
Berat	Rendah	Legal	

Sumber: *PermenPUPR No.14 Tahun 2018 dan Draft Teknis Peningkatan Terhadap Perumahan Kumuh dan Permukiman Kumuh Kementerian Pekerjaan Umum*

Setelah dilakukan model pendekatan untuk penanganan pada lokasi penelitian ini, maka dapat di simpulkan bahwa di Kampung Romang Tangaya merupakan kumuh ringan dengan bobot nilai tertinggi pada kualitas jalan, kondisi penyediaan air minum, kualitas drainase, cakupan pelayanan pengelolaan persampahan dan cakupan pelayanan proteksi kebakaran dengan bobot nilai 5. Pertimbangan lain yaitu rendah dan legalitas lahan yang legal maka penataan yang akan dilakukan yaitu pemugaran. Pemugaran sebagaimana dimaksud dilakukan untuk Perbaikan dan/atau pembangunan kembali perumahan kumuh dan permukiman kumuh menjadi perumahan dan permukiman yang layak huni.

Adapun konsep penanganan secara fisik yang perlu dilakukan di lokasi penelitian yaitu:

- 1) Jaringan Jalan

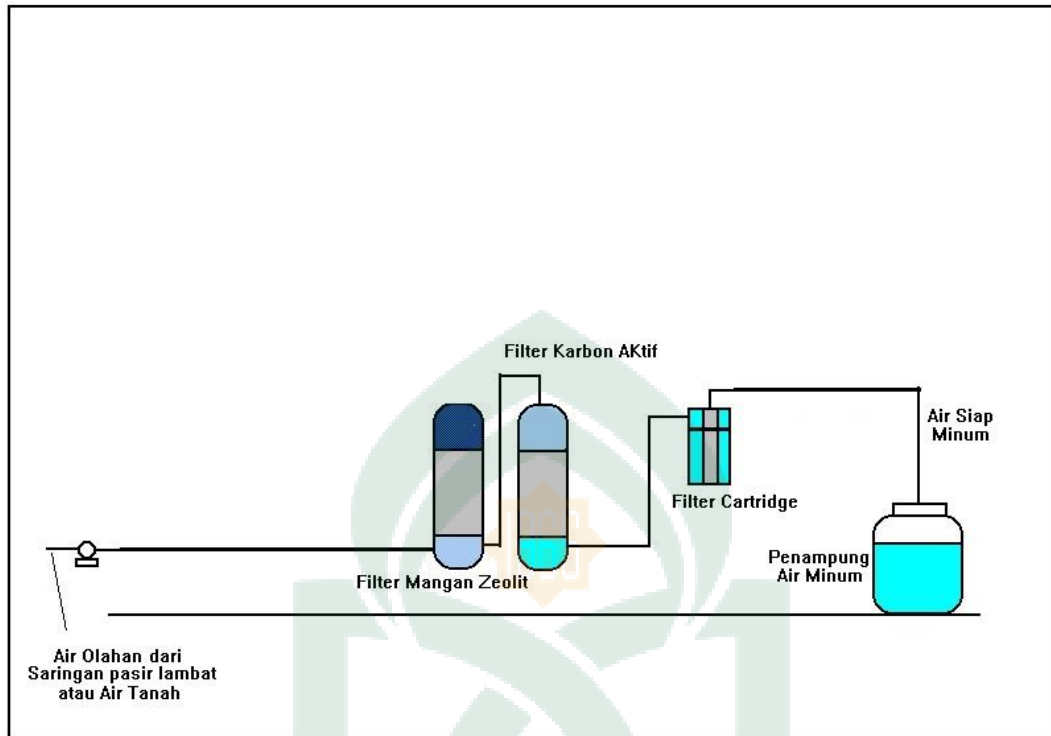
Pada penanganan jaringan jalan hanya dilakukan dengan cara pengerasan jalan atau membuat jalan menjadi lebih baik agar akses mudah dilalui oleh warga setempat dan saat musim hujan tiba jalanan tidak menjadi becek. Dapat dilihat pada gambar 23 dibawah ini berdasarkan kondisi eksisting dan gambar 24 berdasarkan konsep penanganan.

**Gambar 23** Kondisi Eksisting**Gambar 24** Konsep Penanganan


## 2) Penyediaan Air Minum

Berdasarkan kondisi eksisting semua rumah di lokasi penelitian menggunakan air bor maka konsep yang digunakan yaitu melakukan water treatment. Pengolahan air minum merupakan proses pemisahan air dari pengotornya secara fisik, kimia, dan biologi. Tujuan utama dari pengolahan ini adalah untuk mendapatkan air yang bersih dan sehat yang memenuhi standar mutu sehingga dapat digunakan sebagai air minum. Pengelolaan water treatment rumah tangga ini untuk setiap rumah yang ada di lokasi penelitian. Adapun alternative yang dapat digunakan pada gambar alternative 1 dan alternative 2. Dapat dilihat pada gambar berikut.

**Gambar 25** Pengelolaan Water Treatment Alternatif 1



**Gambar 26** Pengelolaan Water Treatment Alternatif 2





Warga juga dapat membeli air galon untuk kebutuhan hidup sehari-hari. Selain dengan menggunakan air galaon, cara lain dapat dilakukan yaitu dengan memasak air hingga mendidih maka kuman yang ada pada air dapat mati dan penyediaan air minum dapat digunakan sesuai kebutuhan warga.

### 3) Drainase dan Pengelolaan Air Limbah

Konsep drainase yang akan digunakan yaitu membuat sistem drainase yang berwawasan lingkungan dengan mengkondisikan sesuai permukiman yang ada.

Drainase dibuat disesuaikan dengan permukiman yang ada karena jarak antar rumah tidak begitu padat maka drainase yang buat hanya di sesuaikan dengan kebutuhan penduduk di Kampung Romang Tangaya. Secara garis besar konsep ini menjadikan prasarana drainase di wilayah kota berfungsi sebagai pengelola/pengendali air permukaan (limpasan air hujan) sehingga tidak menimbulkan masalah genangan, banjir, dan kekeringan bagi masyarakat serta bermanfaat bagi kelestarian lingkungan hidup.

Jika konsep penanganan drainase sudah diterapkan maka selanjutnya yang perlu ditangani yaitu penanganan pengelolaan air limbah. Penanganan ini melalukan konsep penerapan dengan menggunakan bio septic tank.

Bio septic tank merupakan septic tank modern sebagai salah satu pilihan terbaik. Seperti septic tank konvensional, bio septic tank juga berfungsi untuk menampung tinja atau kotoran manusia. Namun, ada beberapa perbedaan yang cukup mencolok dari septic tank konvensional dan bio septic tank ini. Kita tahu bahwa septic tank konvensional sering menggunakan batu bata sebagai bahan untuk penampungannya. Batu bata ini memang cukup kuat namun tidak mampu mengurai

tinja. Akibatnya, terkadang septic tank konvensional sering tersumbat dan harus di sedot untuk mengkosongkannya.

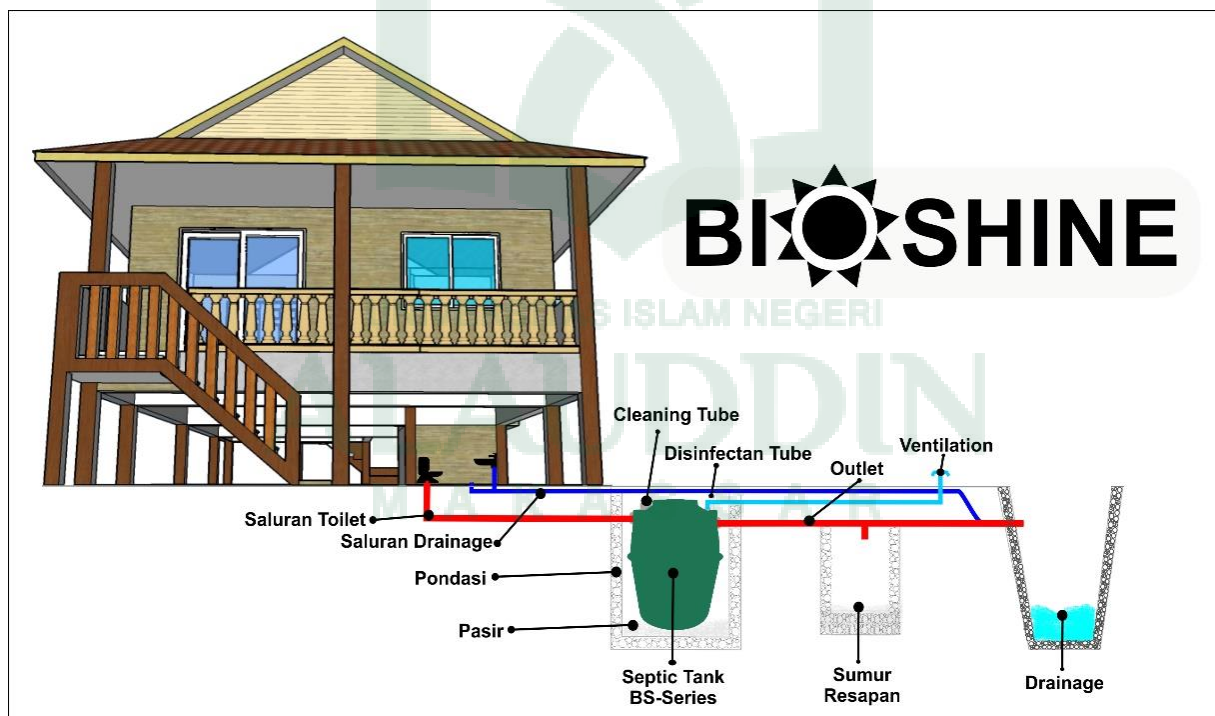
Sedangkan bio septic tank adalah tempat penampungan tinja yang modern. Jika di lihat dari bahannya, septic tank ini menggunakan fiber sebagai bahan utama. Selain lebih kuat, fiber juga terbukti mampu di gunakan dalam waktu yang cenderung lebih lama. Selain itu, bahan fiber juga tergolong lebih praktis dalam hal pemasangan bio septic tank. Bio septic tank di lengkapi dengan teknologi mutakhir dan modern yang akan menguraikan tinja dengan sempurna dan menghilangkan bau dari tinja tersebut. Septic tank ini akan mengubah limbah padat menjadi limbah cair. Salah satu kelebihan dari bio septic tank adalah sangat ramah lingkungan, jenis septic tank ini dapat mengolah limbah dengan teknologi biologi. Teknologi ini akan membuat limbah yang padat menjadi cair. Selain itu, limbah yang ada dalam bak penampungan juga tidak akan mengeluarkan bau tidak sedap yang tentu saja sangat mengganggu. Keunggulan lain dari produk ini adalah ia tidak akan membuat air tanah tercemar. Salah satu akibat buruk dari septic tank konvensional adalah air tanah di sekitarnya yang berubah rupa sekaligus bau. Bahan fiber yang digunakan bio septic tank akan menahan limbah dan menjamin air tanah di sekitarnya tidak tercemar sama sekali. Fiber yang digunakan juga terbukti kuat dan tidak mudah bocor.

Dari penjelasan diatas maka bio septic tank digunakan untuk tiap rumah warga dan dipasang dibawah rumah warga karena rumah yang ada di lokasi penelitian merupakan rumah panggung maka dari itu bio septic tank diletakkan dibawah rumah warga. Selain itu fungsi diletakkannya bio septic tank dibawah rumah yaitu

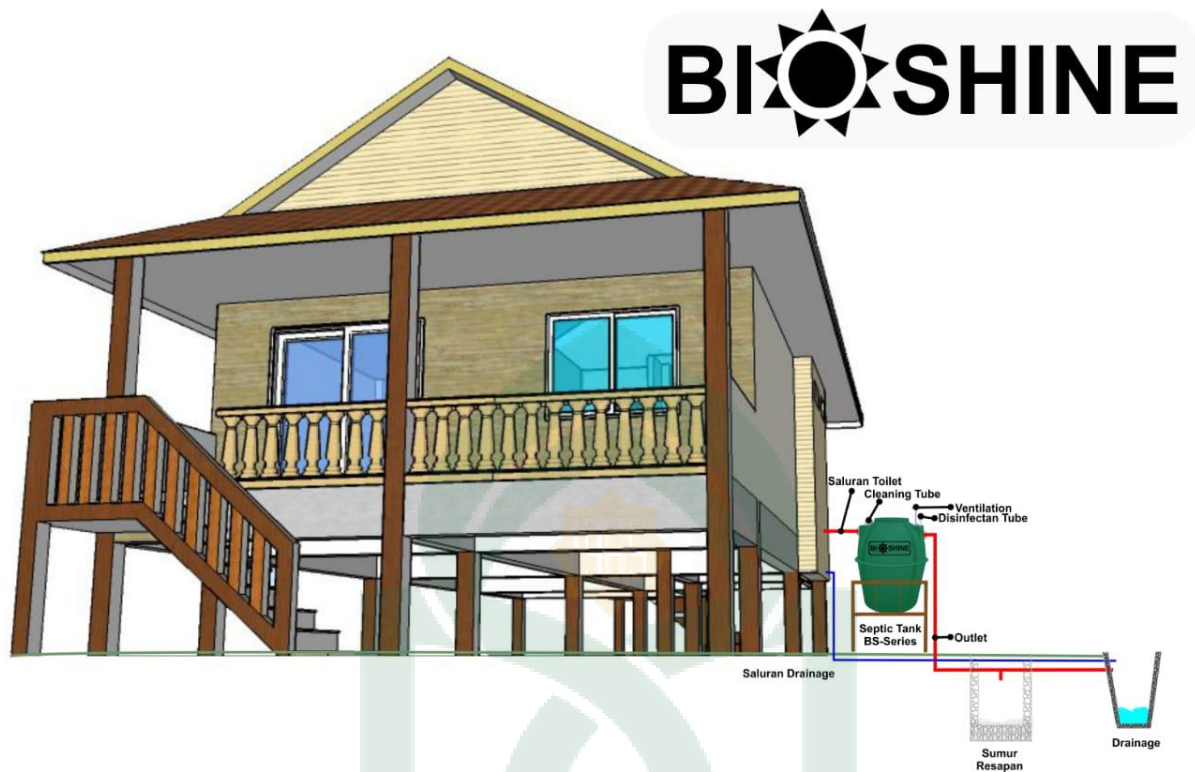
pada saat musim hujan ketinggian air mencapai 2 sampai 3 meter di lokasi penelitian. Maka dari itu fungsi diletakkannya bio septic tank dibawah rumah, saat musim hujan bio septic tank dapat dibuka pipanya dan langsung dialirkan ke air karena air yang keluar dari bio septic tank sudah bersih dan dapat terurai langsung. Dengan menggunakan bio septic tank maka aliran air limbah dapat mengalir melalui drainase dan tidak menghambat saluran drainase.

Adapun alternative yang dapat digunakan saat musim kemarau tiba alternative 1 cocok untuk digunakan di lokasi penelitian sedangkan alternative 2 digunakan pada saat musim hujan. Berikut dapat dilihat pada gambar 27.

**Gambar 27** Bio Septic Tank Alternatif 1

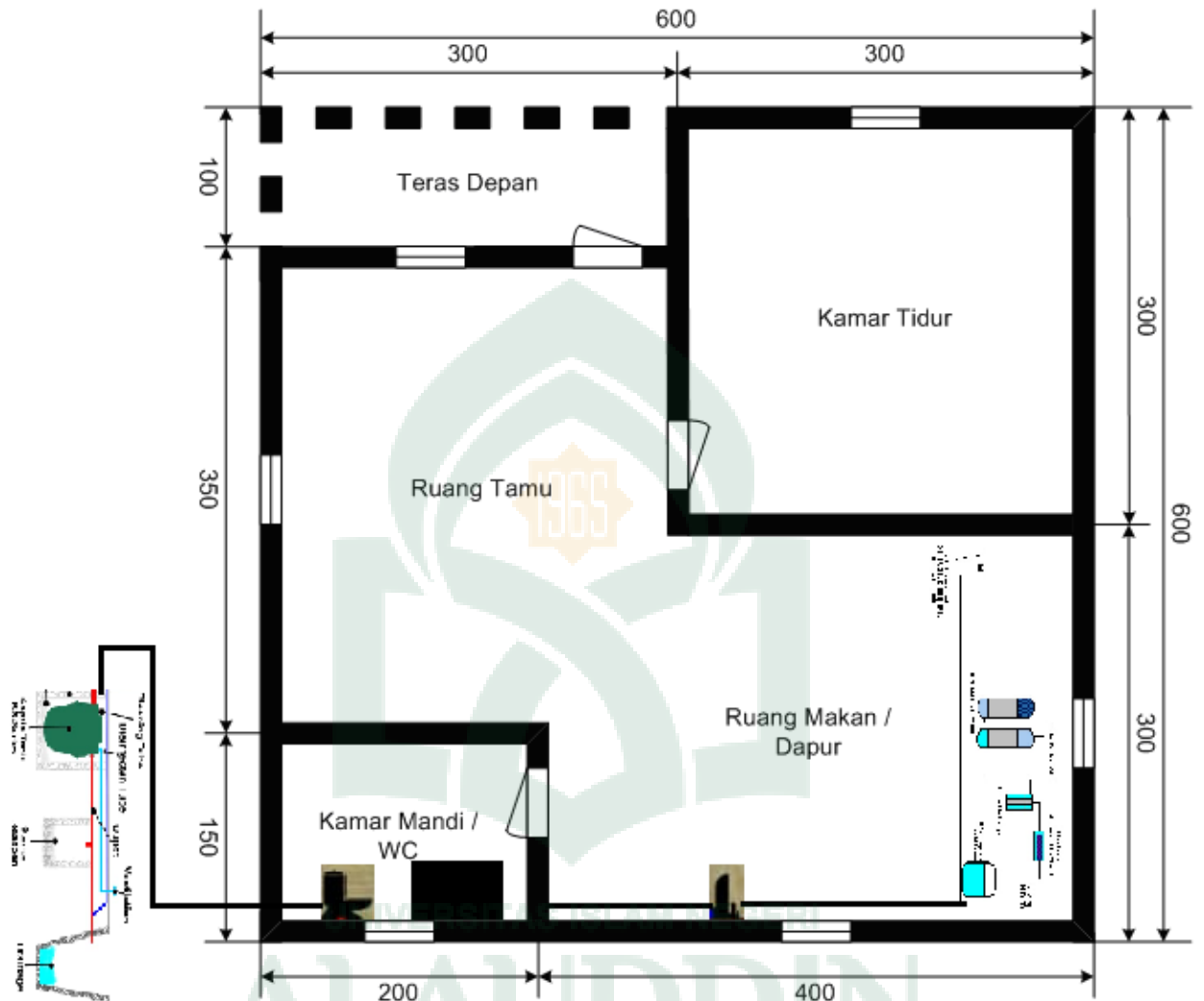


Gambar 28 Bio Septic Tank Alternatif 2



Setelah dilakukan penyediaan bio septic tank disetiap rumah warga. Perlu juga dilakukan penyediaan kamar mandi atau wc diatas rumah panggung warga. Penyediaan kamar mandi atau wc ini sangat perlu karena saat musim hujan tiba dibawah rumah berubah menjadi perairan dan kamar mandi atau wc yang ada dibawah rumah tidak dapat digunakan. Maka dari itu perlu adanya kamar mandi atau wc diatas rumah warga. Seperti gambar denah berikut.

Gambar 29 Denah Rumah



#### 4) Pengelolaan Persampahan

Pada penanganan pengelolaan persampahan dapat dilakukan dengan cara menyediakan tempat sampah atau kantong sampah disetiap rumah warga. Setelah itu setiap minggunya dilakukan pengumpulan sampah dengan menggunakan perahu untuk membawa sampah yang ada di lokasi penelitian ke TPA (Tempat Pembuangan Akhir) yang berada di Kelurahan Tamangapa. Karena akses untuk ke lokasi penelitian sulit dijangkau dengan menggunakan kendaraan roda empat maka cara lain yaitu dengan menggunakan perahu

pengangkut sampah. Dapat dilihat pada gambar 30 dibawah ini. Dan ada pun proses pembuangan sampah mulai dari pengumpulan sampah dan sampai ke tempat pembuangan akhir berdasarkan alternative 1 digunakan saat musim kemarau dan alternative 2 digunakan saat musim hujan, dapat dilihat pada gambar 31 dan gambar 32.

**Gambar 30** Pengelolaan Persampahan





**Gambar 31** Proses Pengangkutan Sampah Alternatif 1



**Gambar 32** Proses Pengangkutan Sampah Alternatif 2



Setelah dilakukan penanganan secara fisik, perlu juga dilakukan pemugaran pada rumah warga dengan kondisi permanen. Pada kondisi eksisting yang lebih dominan di lokasi penelitian yaitu rumah semi permanen atau rumah panggung tetapi ada beberapa rumah merupakan rumah permanen atau rumah batu. Berdasarkan RTRW Kota Makassar Tahun 2015-2034 BAB IV Tentang Rencana



Pola Ruang, Kampung Romang Tangaya merupakan kawasan resapan air. Dan saat musim hujan tiba di Kampung Romang Tangaya salah satu daerah yang terkena banjir saat hujan tiba. Dapat dilihat pada gambar dibawah ini.

**Gambar 33** Kondisi Banjir di Kampung Romang Tangaya



*Sumber: Banjir Kelurahan Tamangapa (Google)*

Maka dari itu untuk menata dan memperbaiki lokasi penelitian agar terciptanya permukiman layak huni dan tidak kumuh lagi, dilakukan pemugaran pada kondisi bangunan permanen ke semi permanen agar saat musim hujan rumah warga tidak terkena oleh banjir. Selain itu di lokasi penelitian ini merupakan kawasan resapan air maka lokasi penelitian ini tidak untuk dikembangkan sebagai kawasan permukiman. Pemugaran dilakukan hanya untuk kebutuhan warga di Kampung Romang Tangaya sebagai kelangsungan hidup.

Selanjutnya penataan secara non fisik dilakukan sosialisasi dengan perawatan drainase dan pengelolaan persampahan, sosialisasi dilakukan kepada warga agar menjaga kondisi drainase sehingga dapat berfungsi dengan baik dan

lebih tahan lama serta tidak membuang sampah disembarang tempat sehingga saat musim hujan air dapat mengalir dengan baik tanpa terjadi banjir di lokasi penelitian.



## BAB V

### PENUTUP

#### A. Kesimpulan

Dari hasil analisis dan pembahasan yang telah dilakukan sebelumnya, maka dapat ditarik kesimpulan yaitu:

1. Tingkat kekumuhan di Kampung Romang Tangaya adalah kumuh ringan dengan jumlah nilai bobot 39. Berdasarkan hasil analisis yang menjadi penyebab kekumuhan di lokasi penelitian yaitu kualitas jalan, kondisi penyediaan air minum, kualitas drainase, cakupan pengelolaan persampahan dan cakupan pelayanan proteksi kebakaran.
2. Berdasarkan beberapa pertimbangan termasuk tingkat kekumuhan, pertimbangan lain dan legalitas lahan maka konsep penataan yang diterapkan pada lokasi penelitian adalah pemugaran. Konsep yang dilakukan di lokasi penelitian berupa penataan fisik dan non fisik. Kedua pendekatan tersebut dilakukan untuk mewujudkan harapan meningkatkan kualitas kawasan permukiman kumuh yang lebih efektif dan efisien.
  - a. Penataan Secara Fisik
    - 1) Penataan fisik yang dilakukan yaitu memperbaiki jaringan jalan yang ada di lokasi penelitian.
    - 2) Melakukan konsep water treatment rumah tangga untuk penyediaan air minum, water treatment yang menggunakan dua alternative yaitu alternative 1 dengan menggunakan dua tabung water treatment dan alternative 2

menggunakan satu tabung water treatment. Selain itu warga dapat membeli air galon untuk kebutuhan sehari-hari atau dengan cara memasak air.

- 3) Konsep drainase yang akan digunakan yaitu membuat sistem drainase yang berwawasan lingkungan dengan mengkondisikan sesuai permukiman yang ada dan melakukan konsep untuk pengelolaan air limbah dengan menyediakan bio septic tank pada setiap rumah warga. Bio septic tank menggunakan dua alternative yaitu alternative 1 digunakan saat musim kemarau dan alternative 2 digunakan saat musim hujan tiba. Lalu melakukan penyediaan kamar mandi atau wc diatas rumah panggung warga. Setelah itu dilakukan penyediaan kamar mandi atau wc ini sangat perlu karena saat musim hujan tiba dibawah rumah berubah menjadi perairan dan kamar mandi atau wc yang ada dibawah rumah tidak dapat digunakan. Maka dari itu perlu adanya kamar mandi atau wc diatas rumah warga.
- 4) Konsep pengelolaan sampah dilakukan dengan menyediakan tempat sampah atau kantong sampah disetiap rumah warga, setelah itu untuk setiap minggunya dilakukan pengumpulan sampah dengan menggunakan perahu untuk membawa sampah yang ada di lokasi penelitian ke TPA (Tempat Pembuangan Akhir) yang berada di Kelurahan Tamangapa. Adapun dua alternative untuk proses pengangkutan sampah yang digunakan untuk alternative 1 digunakan saat musim kemarau dan alternative 2 digunakan saat musim hujan.

b. Non Fisik

Penataan secara non fisik dilakukan sosialisasi dengan perawatan drainase dan pengelolaan persampahan, sosialisasi dilakukan kepada warga agar menjaga kondisi drainase sehingga dapat berfungsi dengan baik dan lebih tahan lama serta tidak membuang sampah disembarang tempat sehingga saat musim hujan air dapat mengalir dengan baik tanpa terjadi banjir di lokasi penelitian.

**B. Saran**

Berdasarkan hasil penelitian, maka penulis memberikan saran sebagai berikut:

1. Pemerintah perlu memperhatikan Kampung Romang Tangaya untuk tidak di kembangkan lagi sebagai kawasan permukiman karena sesuai peruntukannya berdasarkan RTRW Kota Makassar Tahun 2015-2034 BAB IV Tentang Rencana Pola Ruang, Kampung Romang Tangaya merupakan kawasan resapan air yang dimana seharusnya tidak diperuntukkan untuk permukiman.
2. Masyarakat Kampung Romang Tangaya perlu menjaga kondisi lingkungan baik dari sarana maupun prasaran agar Kampung Romang Tangaya tidak menjadi kumuh.

## DAFTAR PUSTAKA

- Bio Septic Tank dan Fungsinya.* Diunduh dari <https://energiputrabangsa.co.id/blog/apa-itu-bio-septic-tank/>. Diakses pada tanggal 21 Januari 2020.
- BPS. (2018). *Kecamatan Manggala dalam Angka 2018*. Makassar: Badan Pusat Statistik.
- Diana, M. A., (2015). *Penanganan Permukiman Kumuh di Kelurahan Penggunggerjo Kota Pasuruan*. Malang: Institut Teknologi Nasional.
- Draft Peraturan Menteri Pekerjaan Umum Republik Indonesia Tentang Pedoman Teknis Peningkatan Kualitas Terhadap Perumahan Kumuh dan Permukiman Kumuh.*
- Elo., Ambo., *Sistem Permukiman Penduduk Yang Dilanda Banjir Pada Kawasan Pinggiran Danau Tempe Studi Kasus Kelurahan Laelo dan Kelurahan Salomenraleng Kecamatan Tempe Kabupaten Wajo Sulawesi Selatan*. Tesis. Permukiman dan Lingkungan Kota. Institut Teknologi Sepuluh Nopember.
- Icha M.H., Hamka N., (2019). *Nelayan Danau Tempe: Strategi Adaptasi Masyarakat dalam Menghadapi Perubahan Musim*. Jurnal Etnografi Indonesia Volume 4 Edisi 1.
- Izzudin M., Risyanto., *Pengaruh Sosial Ekonomi Penghuni Terhadap Permukiman Kumuh di Kecamatan Wonokromo Kota Surabaya*.
- Koterisa, J., Mononimbar, W., Lahamendu, V., (2018). *Identifikasi Tingkat Kekumuhan Kawasan Bantaran Sungai Amperan Kelurahan Kaibus Bakupaten Sorong Selatan*. Jurnal Spasial Volume 5.
- Muta'ali, L., (2016). *Perkembangan Program Penanganan Permukiman Kumuh di Indonesia Dari Masa Ke Masa*. Yogyakarta: Penerbit Gadjah Mada University Press.

- Muta'ali, L., *Teknik Analisis Regional*. Yogyakarta: Badan Penerbit Fakultas Geografi (BPFG) Universitas Gadjah Mada.
- Nursyahbani, R., Pigawati, B. (2015). *Kajian Karakteristik Kawasan Permukiman Kumuh di Kampung Kota (Studi Kasus: Kampung Gandekan Semarang)*. Jurnal Teknik Perencanaan Wilayah dan Kota Volume 4 Universitas Diponegoro.
- Peraturan Menteri Pekerjaan Umum dan Perumahan Rakyat Republik Indonesia Nomor 14 Tahun 2018*.
- Prayitno, B., (2016). *Skema Inovasi Penanganan Permukiman Kumuh*. Yogyakarta: Penerbit Gadjah Mada University Press.
- Rencana Tata Ruang Wilayah (RTRW) Kota Makassar Tahun 2015-2034*.
- Surtiani, E. E., (2006). *Faktor-Faktor Yang Mempengaruhi Terciptanya Kawasan Permukiman Kumuh di Kawasan Pusat Kota*. Semarang: Tesis Magister Teknik Pembangunan Wilayah dan Kota Universitas Diponegoro.
- Teknik Penilaian Kriteria Kekumuhan Kementerian Pekerjaan Umum dan Perumahan Rakyat*. Diunduh dari <https://slideplayer.info/slide/11907816/>. Diakses pada tanggal 23 Juni 2019.
- Undang-Undang Republik Indonesia Nomor 1 Tahun 2011*.
- Wijaya, A. R., (2018). *Kajian Penanganan Permukiman Kumuh Kelurahan Babakan Surabaya Kota Bandung*. Bandung: Universitas Pasundan Bandung.



## DAFTAR RIWAYAT HIDUP



**Putri Afia** Lahir di Ujung Pandang tanggal 9 Oktober tahun 1997, merupakan anak pertama dari tiga bersaudara dari pasangan Ayahanda **Ramli Sunusi** dan Ibunda **Saribulan Hamid** yang merupakan Suku Bugis yang tinggal dan menetap di Makassar. Dengan riwayat pendidikan yakni di TK Muhammadiyah Mattirobulu Kabupaten Pinrang pada tahun 2002-2003.

Setelah itu melanjutkan pendidikan di tingkat sekolah dasar di SD Negeri Pannyikkokang I Makassar pada tahun 2003-2009, lalu pada akhirnya mengambil pendidikan sekolah menengah pertama di SMP Negeri 33 Makassar pada tahun 2009-2011, dan sekolah menengah atas di SMA Negeri 11 Makassar pada tahun 2012-2015. Hingga pada akhirnya mendapat kesempatan untuk melanjutkan pendidikan ke jenjang yang lebih tinggi di UIN Alauddin Makassar melalui penerimaan Ujian Masuk Perguruan Tinggi Agama Islam Negeri (UM-PTKIN) dan tercatat sebagai Alumni Mahasiswa Program Studi Sarjana (S1) pada Jurusan Teknik Perencanaan Wilayah dan Kota Fakultas Sains dan Teknologi Universitas Islam Negeri (UIN) Alauddin Makassar setelah berhasil menyelesaikan Bangku kuliahnya selama 4 tahun 5 bulan.