

**ANALISIS PENENTUAN WAKTU-WAKTU HARAM SALAT  
DI SUNGGUMINASA KECAMATAN SOMBA OPU DALAM  
PERSPEKTIF ILMU FALAK**



**Skripsi**

Diajukan untuk Memenuhi Salah Satu Syarat Meraih  
Gelar Sarjana Hukum (S.H) Jurusan Ilmu Falak  
pada Fakultas Syari'ah dan Hukum  
UIN Alauddin Makassar

Oleh

**NUR AMIRAH**  
NIM. 10900116025

**FAKULTAS SYARI'AH DAN HUKUM  
UNIVERSITAS ISLAM NEGERI ALAUDDIN  
MAKASSAR**

**2020**

## PERNYATAAN KEASLIAN SKRIPSI

Mahasiswa yang bertanda tangan di bawah ini:

Nama : Nur Amirah  
NIM : 10900116025  
Tempat/ Tgl. Lahir : Pa'nakukang, 04 Juni 1998  
Jurusan : Ilmu Falak  
Fakultas : Syari'ah dan Hukum  
Alamat : Bontobiraeng Kecamatan Pallangga Kabupaten Gowa  
Judul : Analisis Penentuan Waktu-waktu Haram Salat di Sungguminasa Kecamatan Somba Opu dalam Perspektif Ilmu Falak

Menyatakan dengan sesungguhnya dan penuh kesadaran bahwa skripsi ini benar adalah hasil karya sendiri. Jika kemudian hari terbukti bahwa ia merupakan duplikat, tiruan, plagiat, atau dibuat oleh orang lain, sebagian atau seluruhnya, maka skripsi dan gelar yang diperoleh karenanya batal demi hukum.

Makassar, 18 Agustus 2020

Penulis,



**NUR AMIRAH**

**NIM: 10900116025**

## PENGESAHAN SKRIPSI

Skripsi yang berjudul, "Analisis Penentuan Waktu-Waktu Haram Salat di Sungguminasa Kecamatan Somba Opu Dalam Perspektif Ilmu Falak" disusun oleh Nur Amirah, NIM: 10100116025, Mahasiswa Jurusan Ilmu Falak pada Fakultas Syariah dan Hukum UIN Alauddin Makassar, telah diuji dan dipertahankan dalam sidang munaqasyah yang diselenggarakan pada hari Selasa, tanggal 18 Agustus 2020, dinyatakan telah dapat diterima sebagai salah satu syarat untuk memperoleh gelar Sarjana dalam Ilmu Syariah dan Hukum, Jurusan Ilmu Falak (dengan beberapa perbaikan).

Romang Polong, 26 Agustus 2020 M.  
1441 H

### DEWAN PENGUJI

Ketua	: Dr. H. Muammar Muhammad Bakry, Lc., M. Ag	(  )
Sekretaris	: Dr. Hj. Rahmatiah, HL., M. Pd	(  )
Penguji I	: Dr. Zulhas'ari Mustafa, M. Ag	(  )
Penguji II	: Dr. Alimuddin, M. Ag	(  )
Pembimbing I	: Dr. H. Abd. Halim Talli, M. Ag	(  )
Pembimbing II	: Drs. Mahyuddin Lataconsina, S. H., M. A. A. R	(  )

Diketahui oleh:

Dekan Fakultas Syariah dan Hukum

Uin Alauddin Makassar,

  
Dr. H. Muammar Muhammad Bakry, Lc., M. Ag  
NIP. 19731122 2000121002

## KATA PENGANTAR



### Assalamu Alaikum Warahmatullahi Wabarakatuh

Alhamdulillah, segala puji bagi Allah swt yang telah memberikan segala nikmat, kesehatan dan kesempatan sehingga penulis dapat menyelesaikan salah satu kewajiban sebagai seorang mahasiswa sebelum menyelesaikan pendidikan di tingkat strata 1 yaitu menulis sebuah karya tulis ilmiah berupa skripsi dengan judul “Analisis Penentuan Waktu-Waktu Haram Salat di Sungguminasa Kecamatan Somba Opu dalam Perspektif Ilmu Falak” dengan lancar.

Shalawat serta salam juga tak lupa penulis kirimkan kepada baginda Rasulullah saw. nabi yang telah membawa umatnya dari alam kebodohan menuju alam peradaban seperti saat ini.

Penulisan skripsi ini tak luput pula dari arahan, do’a, motivasi, serta dukungan baik itu berbentuk materi maupun non-materi dari beberapa pihak. Untuk itu, penulis dengan segenap hati ingin mengucapkan terima kasih kepada:

1. Bapak Prof. Hamdan Juhannis, M.A., Ph. D selaku Rektor UIN Alauddin Makassar beserta Wakil Rektor dan jajarannya.
2. Bapak Dr. H. Muammar Muhammad Bakri, Lc., M.Ag selaku Dekan Fakultas Syariah dan Hukum UIN Alauddin Makassar.
3. Bapak Dr. H. Muh. Saleh Ridwan, M. Ag selaku Wakil Dekan III Fakultas Syariah dan Hukum UIN Alauddin Makassar.
4. Ibunda Dr. Hj. Rahmatiah HL, M.Pd selaku Wakil Dekan I Fakultas Syariah dan Hukum UIN Alauddin Makassar yang sangat baik hati dan juga selalu membimbing kami layaknya anak sendiri.
5. Ibu Dr. Fatmawati, M.Ag selaku ketua jurusan Ilmu Falak Fakultas Syariah dan Hukum UIN Alauddin Makassar, yang selalu memotivasi kami dalam

proses penyelesaian skripsi ini, yang menganggap kami layaknya anak kandung sendiri demi untuk melihat anak-anaknya sukses di masa mendatang.

6. Bapak Dr. H. Abd.Halim Talli, M.Ag dosen pembimbing I dan Bapak Drs. H. Mahyuddin Latuconsina, M.A dosen pembimbing II selaku dosen Fakultas Syariah dan Hukum UIN Alauddin Makassar, terima kasih atas kesediaan, kebaikan dan keikhlasannya dalam membimbing penulis sehingga skripsi ini dapat terselesaikan.
7. Segenap Dosen dan Staf Fakultas Syaria'ah dan hukum Universitas Islam Negeri Alauddin Makassar terkhusus kepada Bapak Drs.H Abbas Padhil M.M. yang telah membimbing, mengajari, berbagi ilmu dan pengalaman serta membantu segala perhitungan selama kuliah. Semoga apa yang telah diberikan dapat menjadi berkah dan bermanfaat bagi penulis.
8. Untuk orang tua penulis yang sangat penulis hormati dan cintai Bapak Abd. Rasyid R, beserta Ibu Almh. Syamsiah G yang telah mencurahkan segenap kasih sayangnya, nasihat, tenaga, pengorbanan dan juga doanya untuk penulis. Terima kasih karena telah mendidik penulis sehingga sampai saat ini bisa berada pada tahap yang bisa lebih berpeluang lagi dalam meraih kesuksesan.
9. Untuk kakak dan adik saya yang tercinta, kakak Nur Anisah Rasyid, kakak ipar Amirullah serta adik Harun Rasyid yang telah memberi dukungan, motivasi dan kasih sayang.
10. Teman-teman seperjuangan angkatan 2016 tanpa terkecuali, semoga kita semua bisa sukses di masa yang akan datang dan tidak saling melupakan.
11. Teruntuk sahabat-sahabat penulis, Hikmatul Adhiyah Syam, Yulia Rahmadhani, Nur Iksan yang selalu memberikan semangat, sekaligus tim editor terbaik penulis



12. Teruntuk teman-teman penulis Nur Khalifah, sri Mulyani yang selalu membantu dalam perhitungan penulis, Yuli Wardani Purnama Haris, Mutmainna dan teman-teman yang tidak bisa penulis sebut satu persatu yang selalu memberi semangat.
13. Teruntuk senior di Banser Ahmad Muslimin, yang selalu memberikan semangat, motivasi dan membantu mengatur semua jadwal wawancara penulis.
14. Teruntuk senior dan dan teman-teman di UKM Taekwondo senior Syahril Zakariya, membantu penulis dalam memindahkan semua file,teman-teman Serly, Reni Anggreni, Nur Aqilah Basri, dan Andi Vita yang selalu memberikan semangat, motivasi dan dukungan untuk penulis.
15. Teruntuk untuk teman penulis Devi Anggreni Nanda yang memberikan semangat untuk penulis dan senior Andi Feni Widyastuti yang selalu memberikan waktunya, motivasi dan dukungan untuk penulis.

Semoga apa yang penulis peroleh selama berkuliah di Fakultas Syari'ah dan Hukum Universitas Islam Negeri Alauddin Makassar dapat menjadi berkah dan dapat penulis amalkan dalam kehidupan bermasyarakat, serta apa yang penulis tulis dalam skripsi ini dapat bermanfaat bagi yang membacanya dan mohon koreksinya apabila terdapat kesalahan dalam penulisan skripsi ini. Akhir kata "Minnalail Mustaan Waalihi Ti'klan, Wallahul Muaffiq ila Aqwamit Tharieq".

*Wassalamu Alaikum Wr. Wb.*

Makassar, 18 Agustus 2020  
Penulis,

**NUR AMIRAH**  
**NIM: 10900116025**

## DAFTAR ISI

<b>HALAMAN JUDUL .....</b>	<b>i</b>
<b>HALAMAN PERNYATAAN KEASLIAN SKRIPSI .....</b>	<b>ii</b>
<b>PENGESAHAN SKRIPSI .....</b>	<b>iii</b>
<b>KATA PENGANTAR .....</b>	<b>vi</b>
<b>DAFTAR ISI .....</b>	<b>vii</b>
<b>PEDOMAN TRANSLITERASI .....</b>	<b>ix</b>
<b>ABSTRAK .....</b>	<b>xvi</b>
<b>BAB I PENDAHULUAN .....</b>	<b>1</b>
A. Latar Belakang Masalah.....	1
B. Fokus Penelitian dan Deskripsi Fokus .....	8
C. Rumusan Masalah .....	9
D. Kajian Pustaka.....	9
E. Tujuan dan Kegunaan Penelitian .....	11
<b>BAB II TINJAUAN TEORITIS .....</b>	<b>12</b>
A. Pengertian Salat.....	12
B. Sejarah Salat.....	13
C. Dasar Hukum Waktu Salat.....	17
D. Waktu Salat Dalam Perspektif Falak .....	22
<b>BAB III METODOLOGI PENELITIAN .....</b>	<b>25</b>
A. Jenis Penelitian dan Lokasi Penelitian .....	25
B. Pendekatan Penelitian .....	25
C. Sumber Data.....	26
D. Metode Pengumpulan Data .....	26
E. Instrumen Penelitian.....	27
F. Tehnik Pengolahan dan Analisis Data .....	27

**BAB IV PERHITUNGAN WAKTU-WAKTU HARAM SALAT DI SUNGUMINASA KECAMATAN SOMBA OPU DALAM PERSFEKTIF ILMU FALAK..... 29**

- A. Gambaran Umum Sungguminasa Kecamatan somba Opu ..... 29
- B. Kriteia Waktu-Waktu Haram Salat..... 30
- C. Perhitungan Waktu Haram Salat di Sungguminasa Kecamatan Somba Opu dalam Persfektif Ilmu Falak ..... 33
- D. Analisis Penentuan Waktu Salat yang diharamkan di Sungguminasa ..... 63
- E. Kesimpulan Penetuan Waktu-Waktu Haram Salat di Sungguminasa Kecamatan Somba Opu.....67

**BAB V PENUTUP ..... 69**

- A. Kesimpulan ..... 69
- B. Implikasi Penelitian..... 70

**DAFTAR PUSTAKA ..... 72**

**LAMPIRAN**

**DAFTAR RIWAYAT HIDUP**





## PEDOMAN TRANSLITERASI

### A. Transliterasi Arab-Latin

Daftar huruf Bahasa Arab dan transliterasinya ke dalam huruf Latin dapat dilihat pada tabel berikut :

#### 1. Konsonan

Huruf Arab	Nama	Huruf Latin	Nama
ا	Alif	A	tidak dilambangkan
ب	Ba	B	Bc
ت	Ta	T	Tc
ث	sa	s	es (dengan titik di atas)
ج	Jim	J	Je
ح	ḥa	h	ha (dengan titik di bawah)
خ	Kha	K	ka dan ha
د	Dal	D	De
ذ	Zal	Z	zet (dengan titik di atas)
ر	Ra	R	Er
ز	Zai	Z	Zet
س	Sin	S	Es
ش	Syin	S	es dan ye
ص	ṣad	ṣ	es (dengan titik di bawah)
ض	ḍad	ḍ	de (dengan titik di bawah)

ط	ṭa	ṭ	te (dengan titik di bawah)
ظ	ẓa	ẓ	zet (dengan titik di bawah)
ع	‘ain	‘	apostrof terbalik
غ	Gain	G	Ge
ف	Fa	F	Ef
ق	Qaf	Q	Qi
ك	Kaf	K	Ka
ل	Lam	L	El
م	Mim	M	Em
ن	Nun	N	En
و	Wau	W	We
هـ	Ha	Y	Ha
ء	Hamzah	‘	Apostrof
ي	Ya	Y	Ye

Hamzah (ء) yang terletak diawal kata mengikuti vokalnya tanpa diberi tanda apa pun. Jika ia terletak di tengah atau di akhir, maka ditulis dengan tanda (‘).

## 2. Vokal

Vokal bahasa Arab, seperti vokal bahasa Indonesia, terdiri atas vokal tunggal atau monoftong dan vokal rangkap atau diftong.

Vokal tunggal bahasa Arab yang lambangnya berupa tanda atau harakat, transliterasinya sebagai berikut :

Tanda	Nama	Huruf Latin	Nama
أ	<i>fathah</i>	A	A
إ	<i>kasrah</i>	I	I
أ	<i>ḍammah</i>	U	U

Vokal rangkap bahasa Arab yang lambangnya berupa gabungan antara harakat dan huruf, transliterasinya berupa gambar huruf, yaitu :

Tanda	Nama	Huruf Latin	Nama
آ	<i>fathah dan yā'</i>	ai	a dan i
ؤ	<i>fathah dan wau</i>	au	a dan u

Contoh :

كَيْفٌ : *kaifa*

هَوْلٌ : *hau*

### 3. Maddah

*Maddah* atau vokal panjang yang lambangnya berupa harakat dan huruf, transliterasinya berupa huruf dan tanda, yaitu:

Harakat dan Huruf	Nama	Huruf dan Tanda	Nama
...آ...   آ...   آ...	<i>Fathah dan alif atau ya'</i>	A	a dan garis di atas
ى	<i>Kasrah dan ya'</i>	I	i dan garis di atas

وُ	<i>Dammah dan wau</i>	U	u dan garis di atas
----	-----------------------	---	---------------------

Contoh

مَاتَ : *mata*

رَمَى : *rama*

قِيلَ : *qila*

يَمُوتُ : *yamutu*

#### 4. *Tā' marbū'ah*

Transliterasi untuk *tā' marbū'ah* ada dua, yaitu: *tā' marbū'ah* yang hidup Ta'marbutah yang hidup (berharakat fathah, kasrah atau dammah) dilambangkan dengan huruf "t". ta'marbutah yang mati (tidak berharakat) dilambangkan dengan "h".

Contoh:

رَوَضَةُ الْأَطْفَالِ : *raudal al-at fal*

الْمَدِينَةُ الْفَادِلَةُ : *al-madinah al-fadilah*

الْحِكْمَةُ : *al-hikmah*

#### 5. *Syaddah (Tasydid)*

Tanda Syaddah atau tasydid dalam bahasa Arab, dalam transliterasinya dilambangkan menjadi huruf ganda, yaitu huruf yang sama dengan huruf yang diberi tanda syaddah tersebut.

Contoh:

رَبَّنَا : *rabbana*

نَجَّيْنَا : *najjainah*

## 6. Kata Sandang

Kata sandang yang diikuti oleh huruf syamsiah ditransliterasikan sesuai dengan bunyi huruf yang ada setelah kata sandang. Huruf "l" (ل) diganti dengan huruf yang sama dengan huruf yang langsung mengikuti kata sandang tersebut.

Kata sandang yang diikuti oleh huruf qamariyah ditransliterasikan sesuai dengan bunyinya.

Contoh:

الْفَلْسَفَةُ: *al-falsafah*

الْبِلَادُ: *al-biladu*

## 7. Hamzah

Dinyatakan di depan pada Daftar Transliterasi Arab-Latin bahwa hamzah ditransliterasikan dengan apostrop. Namun, itu apabila hamzah terletak di tengah dan akhir kata. Apabila hamzah terletak di awal kata, ia tidak dilambangkan karena dalam tulisan Arab ia berupa alif.

Contoh:

1. Hamzah di awal

أُمِرْتُ: *umirtu*

2. Hamzah tengah

تَأْمُرُونَ: *ta' muruna*

3. Hamzah akhir

شَيْءٌ: *syai'un*



## 8. Penulisan Kata Arab yang Lazim Digunakan dalam Bahasa Indonesia

Pada dasarnya setiap kata, baik fi‘il, isim maupun huruf, ditulis terpisah. Bagi kata-kata tertentu yang penulisannya dengan huruf Arab yang sudah lazim dirangkaikan dengan kata lain karena ada huruf atau harakat yang dihilangkan, maka dalam transliterasinya penulisan kata tersebut bisa dilakukan dengan dua cara; bisa terpisah per kata dan bisa pula dirangkaikan.

Contoh:

*Fil Zilal al-Qur’an*

*Al-Sunnah qabl al-tadwin*

## 9. Lafz al-Jalalah (الله)

Kata “Allah” yang didahului partikel seperti huruf *jarr* dan huruf lainnya atau berkedudukan sebagai *mudaf ilahi* (frasa nominal), ditransliterasi tanpa huruf hamzah.

Contoh:

الله *Dinullah billah*

Adapun ta’ marbutah di akhir kata yang di sandarkan kepada lafz al-jalalah, ditransliterasi dengan huruf [t].

Contoh:

هم في رحمة الله *Hum fi rahmatillah*

## 10. Huruf Kapital

Meskipun dalam sistem tulisan Arab huruf kapital tidak dikenal, dalam transliterasi ini huruf kapital dipakai. Penggunaan huruf kapital seperti yang berlaku dalam EYD. Di antaranya, huruf kapital digunakan untuk menuliskan

huruf awal dan nama diri. Apabila nama diri didahului oleh kata sandang, maka yang ditulis dengan huruf kapital tetap huruf awal dari nama diri tersebut, bukan huruf awal dari kata sandang.

Contoh: *Syahru ramadan al-lazi unzila fih al-Qur'an*

*Wa ma Muhammadun illa rasul*

### **B. Daftar Singkatan**

Beberapa singkatan yang dibakukan adalah:

Swt.	= <i>subhānahū wa ta'ālā</i>
Saw.	= <i>sallālahū 'alaihi wa sallam</i>
a.s.	= <i>'alaihi al-salām</i>
H	= Hijrah
M	= Masehi
SM	= Sebelum Masehi
l.	= Lahir tahun (untuk orang yang masih hidup saja)
w.	= Wafat tahun
QS .../...:4	= QS al-Baqarah/2:4 atau QS Ali 'Imrān/3:4
HR	= Hadis Riwayat

## ABSTRAK

**NAMA : NUR AMIRAH**  
**NIM : 10900116025**  
**JUDUL SKRIPSI : ANALISIS PENENTUAN WAKTU-WAKTU HARAM SALAT DI SUNGGUMINASA KECAMATAN SOMBA OPU DALAM PERSPEKTIF ILMU FALAK**

---

Skripsi ini membahas tentang Analisis Penentuan Waktu-Waktu Haram Salat di Sungguminasa Kecamatan Somba Opu dalam Perspektif Ilmu Falak. Rumusan Masalah dalam skripsi ini adalah 1) Bagaimana kriteria waktu yang diharamkan untuk salat, 2) Bagaimana perhitungan waktu salat yang diharamkan salat di sungguminasa Kecamatan Somba Opu . Adapun tujuan penelitian ini adalah untuk memperoleh informasi terkait tingkat pengetahuan masyarakat di daerah Sungguminasa Kecamatan Somba Opu terkait dengan waktu-waktu haram salat, sehingga dari data yang diperoleh dapat menjadi tolak ukur sejauh mana pemahaman masyarakat mengenai permasalahan tersebut. Di samping itu peneliti juga melakukan perhitungan atau biasa disebut dengan istilah hisab bidang keilmuan ilmu falak dengan harapan dari hasil perhitungan yang didapatkan akan mempermudah masyarakat untuk mengetahui waktu haram.

Jenis penelitian ini adalah penelitian lapangan artinya mencari data serta kelengkapan langsung dengan pendekatan kualitatif, sedangkan teknik penggalian data menggunakan referensi buku-buku yang berkaitan dengan judul penulis, jurnal, skripsi terdahulu dan metode observasi wawancara. Serta melakukan perhitungan waktu-waktu haram salat di daerah Sungguminasa Kecamatan Somba Opu dalam perspektif ilmu falak, untuk memperoleh data yang dibutuhkan dalam memperoleh data diambil berdasarkan data deduktif dan induktif.

Dari hasil penelitian yang di dapatkan peneliti tentang waktu-waktu haram salat di Sungguminasa Kecamatan Somba Opu dinilai terbatas di mana pengetahuan masyarakat Muslim terkait dengan waktu-waktu haram salat hanya berkembang di beberapa kelompok masyarakat tertentu, kurangnya referensi dan sosialisasi dari tokoh-tokoh agama mengenai waktu haram salat, dan menjadi penyebab pengetahuan ini tidak berkembang secara universal di masyarakat Muslim yang ada di daerah Sungguminasa.

Implikasi Penelitian dalam skripsi ini adalah persoalan waktu haram salat tidak boleh dianggap sepele. Adapun saran dan harapan dari penulis yaitu, kepada setiap yang menaungi persoalan persoalan ibadah terutama dari Kementerian Agama dan mahasiswa ilmu falak untuk melakukan sosialisasi dan penyuluhan terkait dengan waktu-waktu haram salat. Dan kepada peneliti yang berminat untuk menganggat judul terkait dengan waktu-waktu haram salat, sekiranya mampu mengumpulkan data yang lebih banyak lagi, baik dari referensi-referensi maupun dari pendapat ulama atau tokoh-tokoh agama dan masyarakat mengingat sangat kurang materi-materi yang membahas tentang permasalahan ini sehingga tentunya akan sangat bermanfaat bagi para pembaca, ataupun dengan orang yang sedang dalam proses penelitian.

# BAB I

## PENDAHULUAN

### ***A. Latar Belakang Masalah***

Salat merupakan ibadah yang sangat penting bagi umat muslim, dimana ibadah salat ini menjadi suatu bukti kecintaan seorang hamba kepada penciptanya, ada beberapa hal yang harus kita perhatikan didalam mendirikan ibadah salat diantaranya mengetahui waktu-waktu salat, baik waktu masuknya ibadah salat maupun waktu-waktu diharamkannya untuk mendirikan ibadah Salat.

Salat yang difardukan ada lima. Dalam sebagian redaksi menggunakan bahasa *Sholat-sholat* yang difardukan. Masing-masing dari salat tersebut wajib dilaksanakan sebab masuknya awal waktu dengan kewajiban yang diperluas (tidak harus segera dilakukan) hingga waktu yang tersisa hanya cukup digunakan untuk melakukannya, maka salat itu waktunya mejadi sempit (harus segera dilakukan).<sup>1</sup>

Salat dalam agama islam mempunyai kedudukan yang tidak dapat ditandingi oleh ibadah lainnya, salat merupakan tiang agama, dimana agama tidak dapat berdiri kokoh melainkan dengan salat itu sendiri.<sup>2</sup> Salat merupakan kewajiban terhadap setiap Muslim dan ia merupakan satu dari rukun islam yang ke lima. Salat lima waktu merupakan sarana berkomunikasi kepada Allah dalam sehari semalam. Dalam faktanya, salat terikat pada waktu-waktu tertentu yang tidak bisa dilaksanakan dalam sembarang waktu, namun harus mengikuti petunjuk Al-Qur'an dan As-Sunnah serta penjelasan para ulama.

---

<sup>1</sup>Muhammad Bin Qasim Bin Muhammad Al-Ghazi ibn Al-Gharabii Abu Abdillah Syamsuddin, *terjemah Fathul Qarib*, h. 51

<sup>2</sup>Sayyid Sabiq, *Fiqih Sunnah, Penerjemah* (Jakarta: Pena Pundi Aksara. 2006), h. 125.



Salat menurut bahasa (*luqbah*) berasal dari kata *shollu-yaslu-solata* yang mempunyai arti do'a.<sup>3</sup> Menurut istilah, salat berarti suatu ibadah yang mengandung ucapan dan perbuatan tertentu yang dimulai dengan takbiratul ihram dan diakhiri dengan salam, dengan rukun dan syarat-syarat tertentu.<sup>4</sup>

Adapun yang dimaksud dengan waktu salat dalam pengertian hisab ialah awal masuknya waktu salat, waktu salat ditentukan dengan berdasarkan dengan posisi matahari yang yang diukur dari suatu tempat di muka bumi. Mengitung waktu salat pada hakikatnya adalah mengitung posisi matahari sesuai dengan kriteria yang sudah ditentukan. Dan dengan menggunakan ilmu falak, waktu-waktu salat yang berdasarkan fenomena-fenomena alam semesta dan bisa diketahui dengan melihat jam saja.<sup>5</sup>

Ilmu Falak menurut etimologi terdiri dari dua kata *Ilm* dan Falak atau al-Falak. *Ilm* artinya *al-ma'arifah*, yaitu pengetahuan.<sup>6</sup> Adapun kata Falak (al-Falak) menurut pengertian bahas adalah Majral Kawkib, artinya "Tempat Perjalanan Planet-Planet"<sup>7</sup>.

Ilmu Falak secara terminologi adalah Ilmu pengetahuan yang mempelajari lintasan-lintasan benda langit, seperti Matahari, bulan, bintang-bintang, dan benda-benda langit lainnya dengan tujuann untuk mengetahui posisi dari benda-

---

<sup>3</sup>Achmad Warson Munawwir, *Al-Munawwir: Kamus Arab-Indonesia* (Surabaya: Pustaka Progresif, 1996), h. 792; dikutip dalam Sa'id bin Ali bin Wahf al-Qathani, *Salatul Mu'min Mafhum Wa Adab Wa Ahkam wa Kaifiyyah fii Dhau-il Kitab was Sunnah*, M. Abdul Ghoffar, "Ensiklopedi Salat menurut al-Qur'an dan as-Sunnah". Jilid 2 (Jakarta: Pustaka Imam Asy-Syaf'I, Cet ke-2, 2008), h. 159.

<sup>4</sup>Ahsin W. Alhafidz, *Kamus Fiqh*, (Jakarta: Amzah), h. 198.

<sup>5</sup>Zaunul Arifin, *Ilmu Falak*, (Yogyakarta: Lukita, 2012), h. 32.

<sup>6</sup>Ahmad Warson Munawwir, *Kamus Al-Munawwir Arab-Indonesia Terlengkap*, (Surabaya: Pustaka Progresif, 2002), h. 966.

<sup>7</sup>Ar-Raghib Al-Ashfahany, *Mu'jam Mufradat Alfadzil Qur'an*, h. 400.



benda langit lainnya<sup>8</sup>. Dalam Kamus Besar Bahasa Indonesia diartikan sebagai “jalan yang dilalui oleh benda langit dalam peredarannya mengelilingi benda langit yang lebih besar gaya gravitasinya.”<sup>9</sup>

Ada beberapa waktu ibadah salat di dalam ajaran Agama Islam di antaranya salat fardhu yang terdiri dari dhuhur, asar, magrib, isya dan subuh, ditambah dengan imsak, terbit matahari, dan waktu *dhuha*.

Penentuan awal waktu salat merupakan bagian dari objek kajian ilmu falak yang perhitungannya ditetapkan berdasarkan garis edar atau penelitian posisi matahari terhadap bumi. Oleh karena itu, menghisab waktu salat pada dasarnya adalah menghitung kapan matahari akan menempati posisi tertentu yang sekaligus menjadi petunjuk waktu salat, yaitu pada saat tergelincir, saat membuat bayang-bayang sama panjang dengan bendanya, saat terbenam, saat hilangnya megah merah, saat terbitnya fajar. Sehubungan dengan itu, saat matahari berkulminasi (mencapai titik puncak) terkadang dijadikan pedoman dalam menghisab setiap awal waktu dan akhir waktu.

Adapun yang dimaksud dengan waktu-waktu salat, sebagaimana yang biasanya diketahui oleh masyarakat, yaitu salat lima waktu, yang terdiri dari: waktu dhuhur, asar, magrib, isya, dan subuh digunakan waktu imsyak, terbit Matahari, dan waktu *Dhuha*. Hanya saja waktu-waktu salat yang ditunjukkan oleh Al-Qur'an maupun hadis Nabi muhammad saw. Hanya berupa fenomena alam, sehingga jika tidak menggunakan keilmuan ilmu falak, tentunya akan mengalami kesulitan dalam menentukan awal waktu salat.<sup>10</sup>

---

<sup>8</sup>Direktorak Jendral Bimbingan Masyarakat Islam, *Kamus Istilah Ilmu Falak*, (Jakarta: t.p. 1978), h. 26.

<sup>9</sup>Tim Penyusun kamus Pusat Bahasa, *Kamus Besar Indonesia* (Jakarta: Balai Pustaka, 1997), h. 706.

<sup>10</sup>Abbas Padil dan Alimuddin, *Ilmu Falak Dasar-dasar Ilmu Falak, Masalah Arah Kiblat, Waktu-Waktu Salat, dan Petunjuk Praktikum* (Makassar: Alauddin University Press, 2012), h. 144.

Perintah wajib mengerjakan salat lima waktu sehari semalam telah diterima oleh Rasulullah saw pada saat terjadinya peristiwa Isra' dan Mi'raj.<sup>11</sup> Beliau telah menerima wahyu secara langsung oleh Allah swt, dalam peristiwa Isra' dan Mi'raj. Dalam peristiwa tersebut, Allah swt memberikan tanggung jawab kepada manusia khususnya umat Muhammad untuk melaksanakan salat lima waktu dalam sehari semalam. Sebenarnya pelaksanaan ibadah salat sudah ada sejak zaman Nabi-nabi terdahulu, hanya saja jumlah rakaat dan waktu yang berbeda-beda<sup>12</sup>..

Di zaman yang sudah modern ini, penentuan waktu salat tidak lagi menggunakan cara tradisional seperti yang diajarkan oleh para ulama terdahulu. Karena seiring dengan berkembangnya zaman, maka Ilmu pengetahuan dan teknologi pun berkembang, sehingga dalam penentuan waktu salat pun tidak hanya sebatas perkiraan menggunakan bayangan matahari, akan tetapi lebih kepada hasil pengamatan dan perhitungan yang berwujud waktu (jam) untuk tiap-tiap awal waktu-waktu salat. Walaupun begitu, sampai saat ini masih banyak yang kurang memperhatikan persoalan penentuan awal waktu-waktu salat dan hanya terfokus dipersoalan awal bulan kamariah yang setiap tahunnya menimbulkan kontroversi di berbagai kalangan<sup>13</sup>.

---

<sup>11</sup>Isra' Mi'raj adalah dua bagian dari perjalanan yang dilakukan oleh Nabi Muhammad SAW dalam waktu satu malam saja. Isra' adalah perjalanan Nabi Muhammad SAW dari Masjidil Haram Makkah sampai Al-Aqsa Palestina. Sedangkan Mi'raj adalah perjalanan Nabi Muhammad dari bumi naik ke langit lapis tujuh dan dilanjutkan ke Sidratul Muntaha (akhir penggapaian) untuk bertemu dan menerima perintah Allah tersebut. Lihat <http://oratoto.blogspot.com/2016/11/makalah-isra-dan-miraj-nabi-muhammad-saw.html>., (10 April 2017).

<sup>12</sup>Slamet Hambali, *Ilmu Falak I*, (Semarang: program Pascasarjana IAIN Walisongo Semarang 2011), h. 103.

<sup>13</sup>Ayuk Khoirunnisak, "*Studi Analisis Awal Waktu Salat Subuh (Kajian AtasRrelevansi Matahari Terhadap Kemunculan Fajar Shadiq)*", *Skripsi* (Semarang : Fakultas Syari'ah IAIN Walisongo Semarang, 2011), h. 4.

Selain mengetahui waktu awal salat, kita juga harus mengetahui waktu-waktu yang diharamkan untuk melaksanakan salat yakni, (1) setelah salat subuh sampai terbit matahari, (2) ketika terbit matahari sampai sempurna terbitnya, (3) ketika matahari berada di tengah-tengah sampai condong ke barat, dan (4) ketika terbenam matahari sampai sempurna terbenamnya.<sup>14</sup>

Pengetahuan masyarakat Muslim di Sungguminasa mengenai waktu-waktu haram salat tersebut masih sangat kurang, mengingat kurangnya referensi dan sosialisasi dari pemerintah setempat dan lembaga keagamaan yang menaungi tentang waktu salat tersebut. Menjadi salah satu penyebab sehingga masyarakat Muslim di Sungguminasa Kecamatan Somba Opu tidak mengetahui tentang problematika waktu-waktu haram salat. Tentu hal ni sangat disayangkan, karena mengingat persoalan waktu haram salat begitu penting untuk di pahami oleh segenap masyarakat Muslim sehingga sangat penting untuk di lakukan pemahaman secara menyeluruh agar terciptanya kesempurnaan umat dalam beribadah.

Allah Berfirman dalam QS. An-Nisa/4: 103.

فَإِذَا قَضَيْتُمُ الصَّلَاةَ فَادْكُرُوا اللَّهَ قِيَمًا وَقُعودًا وَعَلَىٰ جُنُوبِكُمْ ۚ فَإِذَا  
 أَطْمَأْنَنْتُمْ فَأَقِيمُوا الصَّلَاةَ ۚ إِنَّ الصَّلَاةَ كَانَتْ عَلَى الْمُؤْمِنِينَ كِتَابًا  
 مَّوْقُوتًا

Terjemahnya:

Maka apabila kamu telah menyelesaikan salat(mu), ingatlah Allah di waktu berdiri, di waktu duduk dan di waktu berbaring. Kemudian apabila kamu telah merasa aman, maka dirikanlah salat itu (sebagaimana biasa).

<sup>14</sup>Muhyiddin Khazin, terjemahnya *Khulasah Kifaytul Akyhar*, Penerjamah Moh.Rifa'I, et al.(Semarang : CV. Toha Putra Semarang, 1978), h. 88.

Sesungguhnya salat itu adalah fardhu yang ditentukan waktunya atas orang-orang yang beriman. (Q.S. An-Nisa/4:130).<sup>15</sup>

Asbanun Nuzul:

Sesungguhnya salat merupakan hukum Allah dan wajib dijalankan pada waktu-waktu yang telah ditentukan dan harus dijalankan pada waktu-waktu sebisa mungkin, menjalankan pada waktu-waktu yang telah ditentukan dengan syarat yang kurang sempurna lebih baik mengakhirinya meskipun dilakukan dengan sempurna.

Setiap Salat mempunyai waktu dalam arti ada masa ketika seseorang harus menyelesaikannya. Apabila masa itu berlalu, pada dasarnya berlalu juga waktu salat itu. Ada pula yang memahami dalam arti kewajiban yang bersinambungan dan tidak berubah sehingga firman-Nya melukiskan salat sebagai *kitāban mauquta* berarti Salat adalah kewajiban yang tidak berubah, selalu harus dilaksanakan, dan tidak pernah gugur apapun sebabnya. Penutup ayat ini menurut penganut pendapat ini adalah sebagai alasan mengapa perintah salat setelah mengalami keadaan gawat perlu dilakukan.<sup>16</sup>

QS. Al-Isra ayat/17: 78.

أَقِمِ الصَّلَاةَ لِذُلُوكِ الشَّمْسِ إِلَى غَسَقِ اللَّيْلِ وَقُرْءَانَ الْفَجْرِ ۖ إِنَّ  
قُرْءَانَ الْفَجْرِ كَانَ مَشْهُودًا

Terjemahnya:

Dirikanlah Salat dari sesudah matahari tergelincir sampai gelap malam dan (dirikanlah pula Salat) subuh. Sesungguhnya salat subuh itu disaksikan (oleh malaikat). (Q.S. Al-Isra/17:78).<sup>17</sup>

Asbabun Nuzul:

Dirikanlah salat dengan melaksanakannya secara sempurna di waktu-waktunya, mulai dari tergelincirnya matahari dari tengah yang mencakup waktu salat dzuhur dan ashar sampai gelapnya malam yang mencakup waktu salat magrib dan isya.

<sup>15</sup>Kementrian Agama RI, *Al-Qur'an dan Terjemahnya* (Jakarta: Pustaka Magfirah, 2019), h. 95.

<sup>16</sup>M. Quraish shihab, *Tafsir Al-Misbah, Pesan, Kesan dan Keserasian Al-Qur'an* (Jakarta: Lentera Hati, 2002), h. 693.

<sup>17</sup>Tim Penyusun, *Al-Qur'an dan terjemah*, h. 290.



Dijelaskan bahwasanya laksanakanlah secara bersinambungan, lagi dengan sesuai syarat dan sunnah-sunnahnya semua jenis salat yang wajib dari sesudah matahari tergelincir yakni condong dari pertengahan langit sampai muncul gelapnya malam, dan laksanakan pula seperti itu bacaan Qur'an atau bacaan di waktu fajar yaitu salat Subuh. Sesungguhnya bacaan al-Qu'an di waktu fajar yaitu salat subuh disaksikan oleh para malaikat.<sup>18</sup>

Hadis Abdillah al-Bukhari

أَنَّ رَسُولَ اللَّهِ صَلَّى اللَّهُ عَلَيْهِ وَسَلَّمَ قَالَ لَا صَلَاةَ بَعْدَ صَلَاةِ الصُّبْحِ حَتَّى تَطْلُعَ الشَّمْسُ وَلَا صَلَاةَ بَعْدَ صَلَاةِ الْعَصْرِ حَتَّى تَغْرُبَ الشَّمْسُ (رواه الدارمي)

Artinya:

“Sesungguhnya Rasulullah saw bersabda, “tidak boleh Salat setelah Salat Subuh hingga matahari terbit (setinggi busur panah) dan tidak boleh Salat setelah Asar hingga matahari terbenam”.<sup>19</sup>

Asbabul Wurud:

Rasulullah saw melarang ummatnya salat sunah setelah salat subuh. Larangan ini adalah sebagai antisipasi agar umat islam, tidak melakukan ibadah seperti orang-orang kafir yang sedang menyembah matahari.

عَنْ جَابِرِ بْنِ عَبْدِ اللَّهِ فَقَالَ كَانَ النَّبِيُّ صَلَّى اللَّهُ عَلَيْهِ وَسَلَّمَ يُصَلِّي الظُّهْرَ بِأَهْلِ جِرَّةٍ وَالْعَصْرَ وَالشَّمْسُ نَقِيَّةً وَالْمَغْرِبَ إِذَا وَجَبَتْ وَالْعِشَاءَ أَحْيَانًا وَأَحْيَانًا إِذَا رَأَهُمْ اجْتَمَعُوا عَجَلًا وَإِذَا رَأَهُمْ أَبْطَأُوا آخِرَ وَالصُّبْحِ كَمَا نُوَاوُكَانَ انْتَبَهُ صَلَّى اللَّهُ عَلَيْهِ وَسَلَّمَ يُصَلِّي بِهَا بَغْلَسٍ

Artinya:

<sup>18</sup> M. Quraish Shihab, Tafsir Al-Misbah, *Pesan, Kesan dan Keserasian Al-Qur'an* (Jakarta: Lentera Hati, 2002), h. 525.

<sup>19</sup> Muhammad Bin Ismail abu Abdillah al-Bukhari, *shahih Bukhari*, Juz I (Daar Tauqi al-Najah, 1422 H), h. 121.



“Dari jabir RA.berkata Rasulullah saw salat zuhur pada tengah hari yang terik dan asar ketika matahari dalam keadaan bersih dan magrib ketika matahari terbenam dan isya tidak tetap waktunya, jika rasul melihat sahabat berkumpul maka rasul menyegerakan dan jika sahabat terlambat rasul mengakhirnyannya. Dan rasul salat subuh ketika fajar sudah menyingsing”.

Asbabul Wurud:

Dari hadis di atas diketahui bahwa salat dzuhur, dimulai setelah tergelincir matahari dari pertengahan langit. Sampai dengan bayang-bayang benda sama dengan panjang benda tersebut. Salat asar, waktunya mulai dari habisnya waktu dzuhur bayang-bayang benda lebih panjang ketika matahari sedang menonggak sampai terbenam syafaq merah. Salat isya, waktunya mulai dari terbenam syafaq merah (sehabis waktu magrib). Dan pada saat terbit kedua, salat subuh waktunya mulai dari terbit fajar sampai terbit matahari.

Olehnya itu penulis tertarik untuk mengulas tentang Analisis Penentuan Waktu-Waktu Haram Salat di Sungguminasa Kecamatan Somba Opu Persepektif Ilmu Falak agar kita melaksanakan salat sesuai dengan yang dianjurkan.

## **B. Fokus Penelitian dan Deskripsi Fokus**

### 1. Fokus penelitian dalam penelitian ini meliputi

Untuk mempertajam penelitian ini penulis memfokuskan penelitiannya pada “Analisis Penentuan Waktu-Waktu Haram Salat Di Sungguminasa Kecamatan Somba Opu Dalam Perspektif Ilmu Falak”. Guna menghindari kekeliruan pembaca dalam memahami judul peneliti.

### 2. Deskripsi fokus dalam penelitian ini yaitu:

#### a. Analisis

Proses pemecahan suatu masalah yang kompleks yang menjadi bagian-bagian kecil sehingga lebih mudah dipahami, seperti suatu peristiwa dan perbuatan, guna mengetahui keadaan yang sebenarnya.

#### b. Waktu haram

Maksud dari waktu haram salat adalah waktu-waktu di mana kita sebagai umat islam tidak boleh melaksanakan salat, barang siapa yang

mendirikan salat di waktu yang dilarang maka tentunya akan mendapatkan dosa, kecuali salat yang memiliki alasan atau unsur tertentu seperti salat jenazah, salat qadha serta salat di dalam Masjid Al-Haram Mekkah.

c. Metode penentuan

Pada metode penentuan waktu haram salat yaitu dengan menggunakan metode hisab atau perhitungannya ilmu falak, dengan berpatokan pada *lintang* tempat, *bujur* tempat, *deklinsi*, *equation of time*, data *ephemeris* 2020 dari kementerian agama dan jadwal waktu salat sesuai dengan daerah yang akan ditentukan atau dihitung waktu haram salat.

**C. Rumusan Masalah**

Berdasarkan latar belakang tersebut maka pokok masalah yang penulis angkat adalah bagaimana analisis penentuan waktu-waktu haram salat di Sungguminasa kecamatan somba opu dalam perspektif Ilmu Falak, yang dibagi dalam beberapa sub masalah yang dapat di bahas dalam penelitian ini yaitu:

1. Bagaimana kriteria waktu yang diharamkan untuk salat?
2. Bagaimana perhitungan waktu haram salat Sungguminasa kecamatan somba opu dalam perspektif Ilmu Falak?

**D. Kajian Pustaka**

Kajian pustaka ini dilakukan untuk mendapatkan informasi dan data dari penelitian-penelitian sebelumnya. Terutama kajian pustaka yang relevan dengan penelitian ini. Terdapat beberapa penelitian terdahulu yang relevan dan berkaitan dengan pembahasan penelitian ini diantaranya sebagai berikut:

Pertama, Slamet Hambali, dalam bukunya *Ilmu Falak 1*. Dalam buku ini membahas pengertian Ilmu Falak dan juga definisi mengenai waktu salat.

Sedangkan dalam penelitian ini menjelaskan mengenai waktu diharamkannya Salat khususnya di Sungguminasa Kecamatan Somba Opu.

Kedua, Abbas Padil, Dan Alimuddin, dalam bukunya *Ilmu Falak Dasar-dasar Ilmu Falak, Masalah Arah Kiblat, Waktu Salat, dan Petunjuk Praktikum*. Dalam buku ini membahas tentang waktu salat dan Dalil-dalil Syar'i, sedangkan dalam penelitian saya lebih fokus kepada waktu-waktu salat yang diharamkan.

Ketiga, Watni Marpaung, dalam bukunya *Pengantar Ilmu Falak*. Membahas tentang dasar-dasar Ilmu Falak. Buku ini menguraikan berbagai macam tentang Ilmu Falak hisab waktu Salat. Namun, dalam penelitian penulis membahas mengenai waktu-waktu salat yang diharamkan.

Keempat, Suziknan Azhari dalam bukunya *Ilmu Falak Perjumpaan Khazanah dan Sains Modern*. Dalam buku ini membahas penentuan waktu Salat dengan menggunakan teknologi modern. Namun, dalam penelitian penulis lebih menjelaskan tentang waktu-waktu diharamkannya salat.

Kelima, penelitian Ayuk Khoirunnisak, Fakultas Syariah IAIN Walisongo Semarang, dalam Skripsinya yang berjudul "Studi Analisis Waktu Salat Subuh (kajian Atas Revelensi Nilai Ketinggian Matahari Terhadap Kemunculan Fajar Shadiq)". Dalam buku ini hanya membahas mengenai waktu Salat Subuh, sedangkan dalam penelitian saya membahas waktu-waktu secara keseluruhan diharamkannya salat.

Keenam, penelitian Anis Alfiani Atiqoh, Fakultas Syariah UIN Walisongo Semarang, dalam skripsinya yang berjudul "Analisis Implementasi Ilmu Falak dalam Penentuan Waktu-Waktu Yang Diharamkan Untuk Melaksanakan Salat". Penulis mencakup tentang yang diharamkan salat. Namun tidak memasukkan perhitungan tentang waktu yang dilarang atau yang diharamkan untuk melakukan salat.

### ***E. Tujuan dan Manfaat Penelitian***

#### 1. Tujuan Penelitian

- a. Menambah khazanah keilmuan Islam khusus Ilmu Falak
- b. Untuk mengembangkan teori-teori tentang waktu Salat yang diharamkan
- c. Untuk mengetahui kriteria penentuan waktu Salat
- d. Untuk mengetahui kriteria waktu-waktu yang diharamkan untuk melaksanakan salat.
- e. Sebagai pemenuhan salah satu syarat dari Fakultas Syar'ah dan Hukum Universitas Islam Negeri Alauddin Makassar agar mendapatkan gelar sarjana

#### 2. Manfaat Penelitian

- a. Sebagai bacaan dan penyebaran informasi terkait Ilmu Falak
- b. Sebagai studi terkait kajian Ilmu Falak
- c. Sebagai sarana informasi dalam penentuan waktu Salat yang diharamkan sebagai bahan untuk penelitian selanjutnya.





## BAB II

### TINJAUAN TEORITIS

#### A. Pengertian Salat

Salat dari bahasa arabal-*ṣālāh*, sala menurut bahasa atau etimologi berarti Do'a dan secara terminology atau istilah, para ahli fikih mengartikan secara lahir dan hakiki.<sup>20</sup>

Salat fardu hanya sah dan boleh dikerjakan pada waktu-waktu yang sudah ditetapkan oleh Allah swt. Dan bila salat itu dikerjakan di luar waktu yang telah ditetapkan dengan sengaja tanpa udzur syar'i, maka hukumnya tidak sah. Semua itu dengan pengecualian, yaitu apabila ada uzur tertentu yang memang secara syariah bisa diterima, misalnya dengan mengerjakan salat dengan di jama' pada waktu salat lainnya, atau salat bagi orang yang terlupa ataupun tertidur, maka pada saat orang itu bangun dan sadar mengetahui ada salat yang luput, maka dia wajib mengerjakannya meski sudah keluar dari waktu salat.

Adapun bila mengerjakan salat di luar waktunya dengan sengaja dengan mengabaikannya yang tidak dibenarkan oleh syariat, maka salat itu tidak menjadi sah.<sup>21</sup>

Dalam firman Allah dalam hal keharusan salat pada waktunya Allah berfirman dalam Al-Quran dalam surah An-Nisa ayat 103:

فَإِذَا قَضَيْتُمُ الصَّلَاةَ فَادْكُرُوا اللَّهَ قِيَمًا وَرُغُودًا وَعَلَىٰ جُنُوبِكُمْ ۚ فَإِذَا  
أَطْمَأْنَنْتُمْ فَأَقِيمُوا الصَّلَاةَ ۚ إِنَّ الصَّلَاةَ كَانَتْ عَلَىٰ الْمُؤْمِنِينَ كِتَابًا  
مَّوْقُوتًا

Terjemahnya:

“Maka apabila kamu telah selesai melaksanakan (Salat)mu, ingatlah Allah diwaktu berdiri, diwaktu duduk dan diwaktu berbaring. Kemudian apabila

---

<sup>20</sup>Sulaiman Rasyid, *fiqh Islam*, (Sinar Baru Algensindo), h. 53

<sup>21</sup>Ahmad Sarwat, *Waktu Salat* (Rumah Fiqh Publishing, 2018), h. 6



kamu telah merasa aman, maka dirikanlah Salat itu (sebagaimana biasa). sesungguhnya Salat itu adalah fardhu yang ditentukan waktunya atas orang-orang yang beriman”. (QS. An-Nisa: 103)<sup>22</sup>

Asbanun Nuzul:

Sesungguhnya salat merupakan hukum Allah dan wajib dijalankan pada waktu-waktu yang telah ditentukan dan harus dijalankan pada waktu-waktu sebisa mungkin, menjalankan pada waktu-waktu yang telah ditentukan dengan syarat yang kurang sempurna lebih baik mengakhirinya meskipun dilakukan dengan sempurna.

Maksudnya adalah, salat itu ditetapkan kewajibannya, dan kewajiban tersebut sudah di tetapkan pula waktunya. Salat telah diwajibkan kepada kaum muslimin pada waktu-waktu tertentu dan waktu-waktu tersebut telah dijelaskan oleh Nabi Muhammad saw yang memang diutus kepada manusia untuk menjelaskan perintah dan larangan apa saja yang diturunkan Allah kepada beliau.

## **B. Sejarah Salat**

Dalam Islam, salat dimulai sejak Nabi Muhammad Saw selesai melaksanakan isra' dan mi'raj. Peristiwa isra' dan mi'raj sendiri terjadi satu tahun sebelum hijrah. Riwayat lain menyebutkan 6 bulan sebelum hijrah, atau 10 tahun 3 bulan (tahun ke 11) sesudah masa kenabian yaitu pada bulan Rajab.<sup>23</sup> Dalam praktiknya salat pertama yang dikerjakan Nabi Saw adalah salat dhuhur berdasarkan komunikasi dan praktik Nabi Saw Bersama malaikat Jibril di sekitar ka'bah berapapun perintah salat itu sudah diterima sejak malam hari sebelumnya.

Al-Khatib asy-Syarbani dalam “Mughny al-Muhtaj” mengemukakan dua alasan kenapa salat pertama yang dikerjakan adalah salat zuhur, bukan salat subuh. Alasan pertama, telah ada kejelasan bahwa kewajiban salat lima waktu itu

---

<sup>22</sup> Kementrian Agama RI, *Al-Qur'an dan Terjemahnya* (Jakarta: Pustaka Magfirah, 2019), h. 95

<sup>23</sup> Zainuddin bin Abdul Azis al-Malibari, *Fath al-Mu'in bi Syarf Qurrah al-Ain* (Surabaya: Dar an-Nasyr al-Mishriyyah, t.t), h. 3.

dimulai dengan waktu zuhur sebagaimana dikemukakan oleh an-Nawawi dalam “*Al- Majmu*”.<sup>24</sup> Alasan kedua, bahwa ketentuan mengenai datangnya waktu-waktu salat itu bersifat mutlat (*mutawaqqif*), dan telah jelas bahwa salat yang pertama dikerjakan adalah salat zuhur. An-Nawawi mengatakan, Asy-Syafi’I dan Ashab memulai urutan Salat dimulai zuhur sebagai “*ta’siyyan*” terhadap hadis riwayat Ibn Abbas (hadis imamah).<sup>25</sup>

Ritual salat sesungguhnya telah dilakukan oleh umat-umat terdahulu, namun terdapat perbedaan dalam jumlah, mekanisme, waktu dan tata caranya. Merupakan kenyataan juga bahwa ibadah salat tidak datang dengan tiba-tiba dalam ruang agama. Seperti yang diinformasikan dalam *israk-mikraj*, kewajiban salat pada mulanya ditetapkan sebanyak lima puluh salat, namun Nabi saw meminta keringanan untuk dikurangi hingga akhirnya menjadi lima kali dalam sehari semalam.<sup>26</sup>

Peristiwa *israk-mikraj* yang merupakan momentum dititahkannya salat seperti dihayatkan Syaikh Ahmad ad-Dardir, pengarang “*Hasyiah ala Qishshah al-Miraj*”, adalah ketika Nabi saw melakukan perjalanan mengenderai seekor Burak didampingi oleh malaikat Jibril dan Mikail. Dalam kisah ini diceritakan, ketika Nabi Saw sampai pada persinggahan pertamanya, yaitu di sebuah tempat bernama *ard dzat nakhl*, Jibril menjelaskan tempat ini sebagai *thaibah* atau thabah yaitu kota yang bersinar. Disini Jibril memerintahkan Nabi saw untuk melaksanakan salat dua rakaat. Setelah itu perjalanan dilanjutkan hingga sampai di *madin* (sebuah perkampungan di Syam-Gaza). Di persinggahan kedua ini Jibril juga

---

<sup>24</sup>Muhyiddin bin Syarf an-Nawawi, *kitab al-majmu Syarf al-Muhadzdzab*, j. 3, Tahkik: Muhammad Najib al-Muth’I (Jeddah: Maktabah al-Irsyad, t.t.), h. 29.

<sup>25</sup>Muhyiddin bin Syarf an-Nawawi, *kitab al-majmu Syarf al-Muhadzdzab*, j. 3, Tahkik: Muhammad Najib al-Muth’I, h. 27.

<sup>26</sup>Muhammad Syatha ad-Dimyathi, *Hasyiah I’ناه ath-Thalibin*, j. 1 (Singapura-Jeddah: al-Harmain, t.t.), h. 21.

menyuruh Nabi saw mengerjakan salat dua rakaat. Di persinggahan ketiga, yaitu di bukit *thur sina'* (bukit dimana Nabi Musa berbicara dengan Allah),<sup>27</sup> Nabi saw kembali disuruh melaksanakan salat dua rakaat. Selanjutnya setelah sampai di perbatasan Syam yaitu Betlehem (*Bait al-Lahm*), tempat dilahirkannya Nabi Isa, yang merupakan persinggahan keempat, Jibril menyuruh lagi kepada Nabi Saw untuk salat dua rakaat. Adapun tempat (persinggahan) kelima adalah Baitul Maqdis (*Bait al-Maqdis*) dimana ditempat ini diturunkan perintah salat.<sup>28</sup>

Adapaun ibadah yang dilakukan baginda Nabi Saw sebelum turunnya perintah salat lima waktu adalah berupa meditasi (*tafakkur*) di gua Hira guna merenungkan nikmat dan ciptaan Allah. Selain itu, Nabi saw juga memuliakan tamu-tamu yang kebetulan berlalu di tempat itu. Bahkan setelah diutus menjadi Rasul Allah, Nabi saw sudah biasa melakukan ritual *qiyam al-lail* dan salat dua rakaat di pagi hari dan dua rakaat di sore hari. Namun salat yang dilakukan Nabi saw ini tidak diketahui secara persis tata caranya dan apa pula yang dibaca.<sup>29</sup>

Kata salat sesungguhnya juga sudah dikenal oleh masyarakat Arab sebelum Islam datang, dimana al-Qur'an telah memberi isyarat akan hal ini. Orang-orang Quraisy Mekah terbiasa melaksanakan salat dengan bertepuk tangan dan bernyanyi. Hal ini dilakukan karena orang-orang Quraisy menyakini dengan ritual inilah mereka mendapat rida Tuhan. Sementara itu Ibn Umar mengatakan, orang-orang Quraisy melaksanakan salat dengan dengann tanpa gerak dan mereka meletakkan dahi di atas tanah (bersujud). Ketika salah satu dari keluarga mereka meninggal dunia, keluarga yang hidup berdiri di atas kuburannya sambil

<sup>27</sup>Disebutkan juga, *thur* adalah nama sebuah bukit (gunung), sedangkan *sina'* nama sebuah lembah.

<sup>28</sup>Najmuddin AL-ghaity, "*Hasyiah Abi al-Barakat Ahmad ad-Dardir ala Qishshah al-Mi'raj li al-Allamah Najm ad-Din al-Ghaity*", Skripsi (Semarang: Maktabah wa Makthba'ah Usaha Keluarga, t.t.), h. 7.

<sup>29</sup>Muhammad bin Sulaiman al-Bujairimi, *Tuhfah al-Habib ala Syarf al-Khatib*, j. 1, h. 311.

menyebut kebaikan dari yang meninggal dunia itu, ritual ini disebut dengan ‘Salat’. Bahkan menurut Jawwad Ali, Nabi saw memiliki ritual salat *Dhuha* di ka’bah, yaitu salat di pagi hari sebelum matahari meninggi. Bahkan orang-orang Majusi juga biasa melaksanakan salat tiga kali dalam sehari, yaitu salat Subuh, Asar dan Magrib.

Muhammad Salman Ghanim, seperti dikutip Abd. Moqshid Ghazali menuturkan, salat bukan hanya dikenal dalam Islam dan agama semitik lain. Dalam *kredo* agama China Kuno terdapat ritual Salat dalam rangka meminta hujan. Dalam tradisi *Zarathustra*, seorang *Zarathustri* diwajibkan melaksanakan salat lima kali dalam sehari, yaitu salat Subuh (*kah hawan*), salat zuhur (*kah raqun*), salat Asar (*kah iziran*), salat malam (*kah sartirad*), dan salat Fajar (*kah asyhan*).<sup>30</sup>

Dalam faktanya lagi, umat-umat terdahulu sudah melaksanakan ritual salat meski dalam jumlah rakaat dan tata cara yang berbeda dengan Islam. Bahkan seperti diceritakan Ibn Ishaq, Nabi Ibrahim biasa menjalankan salat zuhur, asar, magrib, isya dan fajar.<sup>31</sup> Syaikh Abu Bakr Syatha ad-Dimyathi dalam “Hasyiah I’ناه ath-Thalibin” menjelaskan, salat subuh adalah Salat yang dikerjakan oleh Nabi Adam, salat zuhur oleh Nabi Dawud, salat asar oleh Nabi Sulaiman, salat magrib oleh Nabi Ya’qub, dan salat isya oleh Nabi Yunus.<sup>32</sup>

---

<sup>30</sup>Abd.Moqshid Ghazali, *Argumen Pluralisme Agama Membangun Toleransi Berbasis al-Qur’an* (Depok: KataKita, cet, II, 2009), h. 179.

<sup>31</sup>Muhammad bin Ishaq al-Muththalabi, *As-Sirah an-Nawawiyah*, j. 1 (Cairo: Quththa ats-Tsaqarah, 1998), h. 171.

<sup>32</sup>Muhammad Syatha ad-Dimyathi, loc.cit.Syihabuddin al-Qalyubi dalam “hasyiata al-Qalyuby wa Umarairah”, j, 1 (Indonesia: CV. Karya Insan, t.t), h. 10.



### C. Dasar Hukum Waktu Salat

Salat merupakan amal dan yang paling utama karena salat dapat mencegah seseorang dari melakukan perbuatan yang mendatangkan dosa.

Walaupun tidak dijelaskan secara terperinci waktu-waktunya, namun secara syariat, al-Qur'an telah menentukannya. Sedangkan dengan penjelasan waktu-waktu Salat yang terperinci diterangkan dalam hadits-hadits Nabi SAW.<sup>33</sup>

Adapun dasar hukum waktu Salat adalah sebagai berikut:

#### 1. Dalil Al-Qur'an

Allah Berfirman dalam QS. Al-Ankabut/ 29:45.

أَنْتُمْ مِمَّا أَوْحَىٰ إِلَيْكَ مِنَ الْكِتَابِ وَأَقِمِ الصَّلَاةَ ۖ إِنَّ الصَّلَاةَ تَنْهَىٰ عَنِ الْفَحْشَاءِ  
وَالْمُنْكَرِ ۗ وَلَذِكْرُ اللَّهِ أَكْبَرُ ۗ وَاللَّهُ يَعْلَمُ مَا تَصْنَعُونَ

Terjemahnya:

“Bacalah apa yang telah diwahyukan kepadamu, yaitu Al Kitab (Al Quran) dan dirikanlah shalat. Sesungguhnya shalat itu mencegah dari (perbuatan-perbuatan) keji dan mungkar. Dan sesungguhnya mengingat Allah (shalat) adalah lebih besar (keutamaannya dari ibadat-ibadat yang lain). Dan Allah mengetahui apa yang kamu kerjakan”. (Q.S. Al-Ankabut/ 29:45)

AsbabunNuzul:

Bacakanlah -wahai Rasul- kepada manusia apa yang telah diwahyukan kepadamu oleh Allah dari Al-Qur'an. Dan laksanakan salat dengan sempurna, sesungguhnya salat yang dilaksanakan dengan tata cara yang sempurna akan mencegah pelakunya dari terjerumus ke dalam kemaksiatan dan kemungkaran, dikarenakan munculnya cahaya di dalam hati yang mencegahnya dari mendekati kemaksiatan dan menunjukinya kepada amal perbuatan yang saleh. Dan sungguh mengingat Allah itu lebih besar dan lebih agung dari segala sesuatu dan Allah itu Maha Mengetahui apa yang kalian kerjakan, tidak ada sesuatu pun dari amal perbuatan kalian yang luput dari-Nya, dan Dia akan membalas amal perbuatan tersebut, apabila baik dibalas dengan kebaikan, apabila buruk maka dibalas pula dengan keburukan.

QS. Thaha/20: 130.

---

<sup>33</sup>Kementrian Agama RI, *Ilmu Falak Praktik* (Jakarta: Kementrian Agama RI, 2019), h. 80.



فَاصْبِرْ عَلَىٰ مَا يَقُولُونَ وَسَبِّحْ بِحَمْدِ رَبِّكَ قَبْلَ طُلُوعِ الشَّمْسِ وَقَبْلَ  
غُرُوبِهَا ۖ وَمِنْ أَنَاءِ اللَّيْلِ فَسَبِّحْ وَأَطْرَافَ النَّهَارِ لَعَلَّكَ تَرْضَىٰ

Terjemahnya:

“Maka sabarlah kamu atas apa yang mereka katakan, dan bertasbihlah dengan memuji Tuhanmu, sebelum terbit matahari dan sebelum terbenamnya dan bertasbih pulalah pada waktu-waktu di malam hari dan pada waktu-waktu di siang hari, supaya kamu merasa senang”. (Q.S. Thaha/20:130).<sup>34</sup>

AsbabunNuzul:

Salat asar (dan waktu-waktu di malam hari) saat-saat matahari (bertasbihlah pulalah) yaitu salat magrib dan salat isya dan waktu-waktu di siang hari. Maksud salat dhuzur yaitu mulai sejak bergeser matahari dari bagian pertengahan pertama menuju kepada bagian kedua dengan pahala yang akan diberikan kepada mu.

Dari ayat diatas menjelaskan bahwa sebuah kebinasaan yang ditimpahkan oleh Allah kepada orang-orang terdahulu, maka bersabarlah Wahai Nabi Muhamad atas apa yang menimpahmu, baik berupa perkataan dusta terhadap ajaran yang engkau sampaikan kepada mereka yang mereka lakukan terhadap dirimu dan pengikutmu. Dan kemudian bertasbihlah dengan mensucikan nama Tuhamu dari segala yang tidak wajar bagi-Nya dengan waktu yang telah ditentukan untukmu yakni dengan sebelum terbitnya matahari, sebelum terbenamnya matahari, waktu-waktu malam dan penghujung waktu-waktu siang agar engkau dan pengikutmu merasa tenang, senang dan puas.

Allah Berfirman dalam Q.S Al-Qaf ayat ayat 39-40.

فَاصْبِرْ عَلَىٰ مَا يَقُولُونَ وَسَبِّحْ بِحَمْدِ رَبِّكَ قَبْلَ طُلُوعِ الشَّمْسِ وَقَبْلَ  
الْغُرُوبِ

<sup>34</sup>Tim Penyusun, *Al-Qur'an dan terjamah*, h. 321.

Terjemahnya:

“Maka bersabarlah kamu terhadap apa yang mereka katakan dan bertasbihlah sambil memuji Tuhanmu sebelum terbit matahari dan sebelum terbenam(nya).” (Q.S.Al-Qaf/50:39).

Asbabun Nuzul:

Maka bersabarlah wahai (Rasul), atas apa yang diucapkan oleh orang-orang yang mendustakan, karena Allah selalu mengawasi mereka. Salat lah untuk tuhan mu dengan memuji Nya pada saat salat subuh sebelum matahari terbit dan salat ashar sebelum terbenam matahari.

Dianjurkan untuk senantiasa bersabar terhadap apa yang orang katakan, yakni dengan mencela dan mendustakan risalah yang Rasulullah bawakan. Jalan yang kita tempuh adalah dengan menyibukkan diri kita untuk senantiasa melaksanakan ketaatan kepada Allah Swt. dan bertasbih dipermulaan siang dan penghujungnya serta pada malam hari setelah Salat. Karena dengan mengingat Allah dapat membawa pelipur untuk jiwa dan meringankan beban dipundak kita.

Q.S.Al-Baqarah ayat 238:

حَفِظُوا عَلَى الصَّلَوَاتِ وَالصَّلَاةِ الْوُسْطَىٰ وَقُومُوا لِلَّهِ قَانِتِينَ

Terjemahnya:.

“Peliharalah semua Salat(mu), dan (peliharalah) Salat wusthaa. Berdirilah untuk Allah (dalam Salatmu) dengan khusyu” (Q.S. Al-Baqarah/02:238)<sup>35</sup>

AsababunNuzul:

Hai orang yang beriman, jagalahsalatlimawaktudenganmendirikanpadawaktu yang telahditentukan. Dan denganmenyempurnakansyarat-syaratdanrukun-rukunnya.Penekanan untuk orang-orang yang beriman untuk menjaga salatlima waktunya dengan mendirikannya pada waktu yang telah ditentukan dalam syariat islam dan senantiasa menyempurnakannya dengan mengikuti syarat dan rukun yang telah ditetapkan serta peliharalah salat ashar kita dengan terus beribadah kepada Allah dengan kekhusyukan dan ketundukan.

## 2. Dalil Hadis

<sup>35</sup>Kementrian Agama RI, *Al-Qur'an dan Terjemahnya* (Jakarta: Pustaka Magfirah, 2019), h. 39

Adapun dalil hadits mengenai kewajiban salat di antaranya adalah hadits yang terdapat dalam kitab Shahih al-Bukhari dan Shahih Muslim:

فَرَضَ اللَّهُ عَلَى أُمَّتِي لَيْلَةَ الْإِسْرَاءِ خَمْسِينَ صَلَاةً فَلَمْ أَزَلْ أُرَاجِعُهُ  
وَأَسْأَلُهُ التَّخْفِيفَ حَتَّى جَعَلَهَا خَمْسًا فِي كُلِّ يَوْمٍ وَلَيْلَةٍ

Artinya:

“Allah SWT pada malam Isra’ mewajibkan atas umatku lima puluh salat, kemudian aku terus-menerus kembali kepada Allah dan memohon keringan sehingga Allah menjadikannya menjadi lima salat sehari semalam.”<sup>36</sup>

Asbabul Wurud:

Salat fardhu yang wajib dikerjakan oleh segenap umat Islam adalah salat lima waktu. Yaitu, shalat zhuhur, ashar, maghrib, isya’ dan subuh. Ada banyak keutamaan menjalankan ibadah shalat fardhu. Dari sisi kesehatan, salat tak ubahnya seperti orang yang berolahraga karena semua anggota tubuh bergerak. Aspek kesehatan ini meliputi kecerdasan hati dan otak, memperlancar aliran darah dan memperlancar pencernaan.

Hadis Uqbah bin Amir radhiyallahu anhu.ia berkata

ثَلَاثُ سَاعَاتٍ كَانَتْ سُؤْلًا لِلْهِصْلِ اللَّهُ عَلَيْهِ وَسَلَّمَ يَنْهَاهَا أَنْ نُنْصَبَ  
نَمُوتَانَا  
:   
حِينَ تَطْلُعُ الشَّمْسُ سُبْحَانَ غَدَّ حَتَّى تَرْتَفِعَ، وَحِينَ نَيْقُؤُ مَقَائِمَ الظَّهِيرَةِ حَتَّى  
سُ، وَحِينَ تَضِيءُ الشَّمْسُ الْمَغْرِبُ وَبِحَتِّتِ غَرْبِ.

Artinya:

“Tiga waktu yang Rasulullah Shallallahu ‘alaihi wa sallam melarang kami salat atau mengubur orang-orang mati kami pada saat itu: ketika matahari terbit hingga naik, ketika pertengahan siang hingga matahari tergelincir, ketika matahari condong ke barat hingga tenggelam sempurna.”<sup>37</sup> ( HR. Muslim, no. 831).

<sup>36</sup> Ibnu Hajar Al-Asqani, Fathul Bari-Syarah, *Shahih Al-Bukhari* (Jilid III Salat No. 7534), h. 310

<sup>37</sup> Muslim bin al-Hajj al-Hasan al-Qusyairi al-Naisaabuuri, *Shahih Muslim*, Juz I (Beirut: DaarIlya’ al-Turats al-‘Arabii, 261 H), h. 568.

AsbabulWurud:

Tidak boleh mengubur jenazah pada tiga waktu tersebut, sebagian ulama menakwilkan dalam hadis. Imam Syafi’I berpendapat boleh mengerjakan salat jenazah kapan saja, siang maupun malam, demikian pula mengubur jenazah boleh dilakukan kapan saja siang maupun malam.

Sedangkan Hadis yang lain terdapat dalam hadis yang di riwayat dari Imam Bukhari dan Muslim.

Hadis Abi Said al-khudri

عَنْ أَبِي سَعِيدٍ الْخُدْرِيِّ قَالَ: سَمِعْتُ رَسُولَ اللَّهِ يَقُولُ: لَا صَلَاةَ بَعْدَ الصُّبْحِ حَتَّى تَطْلُعَ الشَّمْسُ وَلَا صَلَاةَ بَعْدَ الْعَصْرِ حَتَّى تَغِيبَ الشَّمْسُ .

Terjemahanya:

”Dari Abi Said Al-Qhudri Radhiyallahuanhu berkata, Aku mendengar Rasulullah Saw Bersabdah “tidak salat setelah salat subuh hingga matahari terbit. Dan tidak ada Salat setelah Salat ashar hingga matahari terbenam”. (HR Bukhakri dan Muslim)

Seperti yang diketahui bahwa Nabi Muhammad Saw melarang kepada hambanya untuk melaksanakan salat setelah salat subuh sampai terbitnya matahari dan melarang melaksanakan salat setelah salat ashar sampai tenggelamnya matahari. Mengapa Nabi melarangnya? Karena matahari tersebut terbit diantara dua tanduk syaitan dan terbenam diantara dua takduk syaitan pula.

Adapun salat sunnah yang dapat dilakukan diwaktu tersebut kecuali seorang muslim yang ketiduransehinggalupauntuk salat maka hendaknya ia kerjakan salat tersebut ketika ia terbangun atau ingat, hal demikian tidak ada kaffarahnya. Selain itu ada juga salat sunnah yang diperbolehkan diwaktu itu seperti salat jenazah, salat khusuf, salat tahiyatul masjid dan salat gerhana ketika terjadi gerhana matahari diwaktu tersebut dan lain-lain yang masuk dalam pengecualian. Juhur ulama telah sepakat dengan penjelasan di atas waktu yang



dilarang salat, namun bukan berarti semua hukumnya di kerjakan pada waktu-waktu tersebut.

Ulama juga menyimpulkan bahwa sebenarnya larangan untuk salat pada kelima waktu yang dilarang ini hanya berlaku bagi mereka yang ingin melakukan salat sunnah mutlak saja, sedangkan apabila salat yang dikerjakan punya alasan atau dengan sebab tertentu, misalnya mensalati jenazah yang wafat, atau dengan salat tayimat masjid, salat qada, serta dengan salat sunnah di dalam masjid Al-Haram Mekkah, maka itu semua tidak termasuk salat yang terlarang atau yang diharamkan.<sup>38</sup>Jadi boleh saja umat Islam menguburkan jenazah saudaranya setelah salat subuh, sebelum matahari terbit, juga pada saat setelah salat asar di sore hari.

#### **D. Waktu Salat dalam Perspektif Ilmu Falak**

Bila diperhatikan dari dasar normatif, masuknya awal waktu salat selalu dikaitkan dengan posisi atau kedudukan suatu tempat dan perjalanan peredaran semu matahari akibat dari adanya rotasi bumi. Adapun penetapan waktu salat makmubah (wajib) meliputi awal waktu salat dzuhur, salat ashar, salat magrib, dan salat subuh. Adapun kriteria penentuan waktu Salat berdasarkan perspektif ilmu falak adalah sebagai berikut:

##### **a. Waktu Dzuhur**

Waktu dzuhur di mulai sejak matahari tergelincir (*zawal*), yaitu sesaat setelah matahari mencapai titik kulminasi dalam peredaran hariannya, sampai tibanya waktu asar. Hal ini bisa diketahui bahwa dengan bertambahnya Panjang bayangan-bayangan benda dari bayang-bayang dalam keadaan istiwa'. Biasanya diambil dari sekitar 2 menit setelah lewat tengah hari. Saat kulminasi

---

<sup>38</sup>Ahmad Sarwat, *Waktu Salat* (Rumah Figh Publishing, 2018), h.35



atas pusat bundaran matahari berada di meridian. Untuk kepentingan praktis, waktu tengah cukup untuk diambil waktu tengah antara matahari terbit dan terbenam.<sup>39</sup>

#### **b. Waktu Ashar**

Ketika matahari sedang berkulminasi, bayang-bayang sebuah tongkat yang terpancang tegak lurus di atas bidang datar, mempunyai Panjang tertentu. Selanjutnya setelah matahari meneruskan perjalanannya bergerak ke arah barat, ujung bayang-bayangan itu bergerak secara perlahan ke arah Timur, dan ukuran Panjang bayangannya berangsur-angsur bertambah sepanjang tongkat itu (apabila pada saat matahari berkulminasi atas membuat bayangan senilai 0), atau dua kali Panjang tongkat itu (apabila pada saat matahari berkulminasi sudah memiliki bayangan sepanjang benda tegaknya), jika dibandingkan dengan panjangnya sewaktu berkulminasi, maka awal waktu Asar telah masuk.<sup>40</sup>

#### **c. Waktu Magrib**

Waktu Magrib dimulai sejak terbenamnya seluruh piringan matahari di ufuk<sup>41</sup> barat, yakni tenggelamnya piringan atas matahari di ufuk barat sampai tibanya waktu isya'.<sup>42</sup> Piringan matahari berdiameter 32 menit busur, setengahnya berarti 16 menit busur, selain itu didekat horizon terdapat refraksi (*insikar al-jawwi*) yang menyebabkan kedudukan matahari lebih tinggi dari kenyataan sebenarnya yang diasumsikan 34 menit busur. Koreksi semidiameter

---

<sup>39</sup>Susiknan Azhari, *Ilmu Falak Perjumpaan Khazanah Islam dan Sains Modern* (Yogyakarta: Suara Muhammadiyah, 2007), h. 66.

<sup>40</sup>A. Jamil, *Ilmu Falak: Teori dan Aplikasi* ( Jakarta: Amzah, 2011), h. 34.

<sup>41</sup>Ufuk (Kaki langit atau hirozon) adalah lingkaran besar yang membagi bola langit menjadi dua bagian yang sama (bagian langit yang kelihatan dan bagian langit yang tidak kelihatan). Lingkaran ini menjadi batas pandangan mata seseorang. Lihat Susiknan Azhari, *Ensiklopedi Hisab Rukyat*, Yogyakarta: Pustaka Pelajar, 2005), h. 159.

<sup>42</sup>Moeid, *Formula Baru Ilmu Falak* (Jakarta: Amzah, 2012), h. 60.

(*nishfu al-qurhr*) piringan matahari dan refleksi terhadap jarak zenith matahari saat matahari terbit atau terbenam sebesar 50 menit busur.

#### d. Waktu Subuh

Waktu subuh dimulai sejak terbit *fajar shadiq* sampai waktu terbit matahari. *Fajar shadiq* dalam Ilmu Falak di pahami sebagai awal *astronomical twilight* (fajar astronomi). Cahaya ini mulai muncul di ufuk timur menjelang terbit matahari pada saat matahari berada sekitar  $18^\circ$  dibawah ufuk (atau jarak zenith matahari =  $108^\circ$ ). Pendapat lain menyatakan bahwa terbitnya fajar shadiq dimulai pada saat posisi matahari  $20^\circ$  di dibawah ufuk atau jarak *zenith* matahari =  $108^\circ$ .



## BAB III

### METODOLOGI PENELITIAN

#### A. *Jenis Penelitian dan Lokasi Penelitian*

##### 1. Jenis penelitian

Jenis penelitian yang dilakukan dalam analisis ini adalah penelitian lapangan atau biasa disebut dengan *field research* yaitu dimana penelitian ini dilakukan dengan cara mengumpulkan data lapangan.

##### 2. Lokasi penelitian

Penelitian ini dilakukan dengan mengambil lokasi penelitian di Sungguminasa Kecamatan Somba Opu.

#### B. *Pendekatan Penelitian.*

Dalam penelitian ini, penulis menggunakan jenis pendekatan yaitu pendekatan syar'i

##### 1. Pendekatan Syar'i

Pendekatan syar'i adalah pendekatan penelitian yang dilakukan dengan menggunakan hukum Islam yang berkaitan dengan permasalahan yang diteliti yaitu al-Qur'an dan hadist. Dimana Al-Qur'an dan Hadis merupakan teks bahasa yang menjadi teks inti (*core texts*) dalam sejarah peradaban Arab (Islam). Dapat dikatakan bahwa peradaban Arab adalah peradaban teks, hal ini tidak berarti bahwa teks secara langsung membangun dan membentuk peradaban. Pernyataan tersebut bertujuan untuk member penekanan mengenai peran al-Qur'an dan hadis. Kehadiran al-Qur'an dan hadis sebagai teks yang memiliki Peran penting dalam menentukan watak keilmuan dan membentuk wajah peradaban.<sup>43</sup>

---

<sup>43</sup>Zulhas'ari Mustafa, *Problematika Pemaknaan Teks Syariat Dan Dinamika Masalah Kemanusiaan*. Jurnal Perbandingan Mazhab volume 2, Nomor 1, 2020. H. 39.

### **C. Sumber Data**

Dalam penelitian ini penulis menggunakan sumber data primer dan sekunder.

#### **1. Data Primer**

Sumber data primer diperoleh berdasarkan studi kepustakaan yakni, dari sumber referensi buku-buku, jurnal, skripsi terdahulu, dan lain sebagainya

#### **2. Data Sekunder**

Sumber data sekunder adalah semua data yang diperoleh dari hasil penelitian lapangan dengan cara wawancara (*interview*) dan observasi.

### **D. Metode Pengumpulan Data**

Adapun metode pengumpulan data yang digunakan dalam penelitian ini, yaitu :

#### **1. Metode Observasi**

Data yang digunakan dalam penelitian ini diperoleh dengan cara observasi atau pengamatan langsung terhadap obyek penelitian yang dilakukan di Sungguminasa Kecamatan Somba Opu. Dalam hal ini penulis akan melakukan observasi untuk mengetahui lebih jelas persoalan waktu-waktu Salat kemudian menggunakan data ephemeris dta 2020 untuk kemudian menentukan waktu salat yang diharamkan.

#### **2. Metode Interview**

Interview (wawancara) adalah metode yang digunakan oleh penulis untuk mengumpulkan data dimana peneliti mendapatkan informasi secara lisan dari seseorang yang menjadi target penelitian dengan tujuan menggali

banyak informasi dari informan atau orang yang diwawancarai.<sup>44</sup> Dimana yang dimaksud disini, penulis melakukan wawancara kepada narasumber yang berkompeten, seperti lembaga-lembaga yang terkait.

#### **E. Instrumen Penelitian**

Instrumen penelitian adalah alat yang digunakan untuk mengumpulkan data yang sesuai dengan jenis penelitian yang dilakukan. Beberapa alat yang digunakan dalam penelitian ini adalah kalkulator *scientific* dan *ephemeris* 2020 dari Kementerian Agama.

Ada pula buku catatan dan pulpen yang berfungsi untuk mencatat beberapa informasi yang dibutuhkan dan alat yang terakhir adalah perekam suara yang direkam saat melakukan wawancara, berfungsi untuk mengulang kembali percakapan yang berlangsung saat wawancara dan juga sebagai bahan tambahan saat mencatat apakah ada informasi yang terlewatkan.

Metode penelitian merupakan suatu cara ilmiah untuk mendapatkan data yang valid guna untuk mengembangkan atau dibuktikan. Penelitian merupakan suatu penyelidikan yang sistematis dan terorganisir untuk mengidentifikasi masalah tertentu yang memerlukan suatu jawaban.

#### **F. Teknik Pengolahan Data dan Analisis Data**

##### **1. Teknik Pengolahan Data**

Pengolahan data dapat diartikan sebagai rangkaian proses mengelola data yang diperoleh kemudian diartikan dan diinterpretasikan sesuai dengan tujuan, rancangan, dan sifat penelitian sehingga memperoleh informasi dan

---

<sup>44</sup>Andi Prastowo, *Metode Penelitian Kualitatif dalam Perspektif Rancangan Penelitian* (Yogyakarta: ar- Ruzz Media, 2012), h. 211.

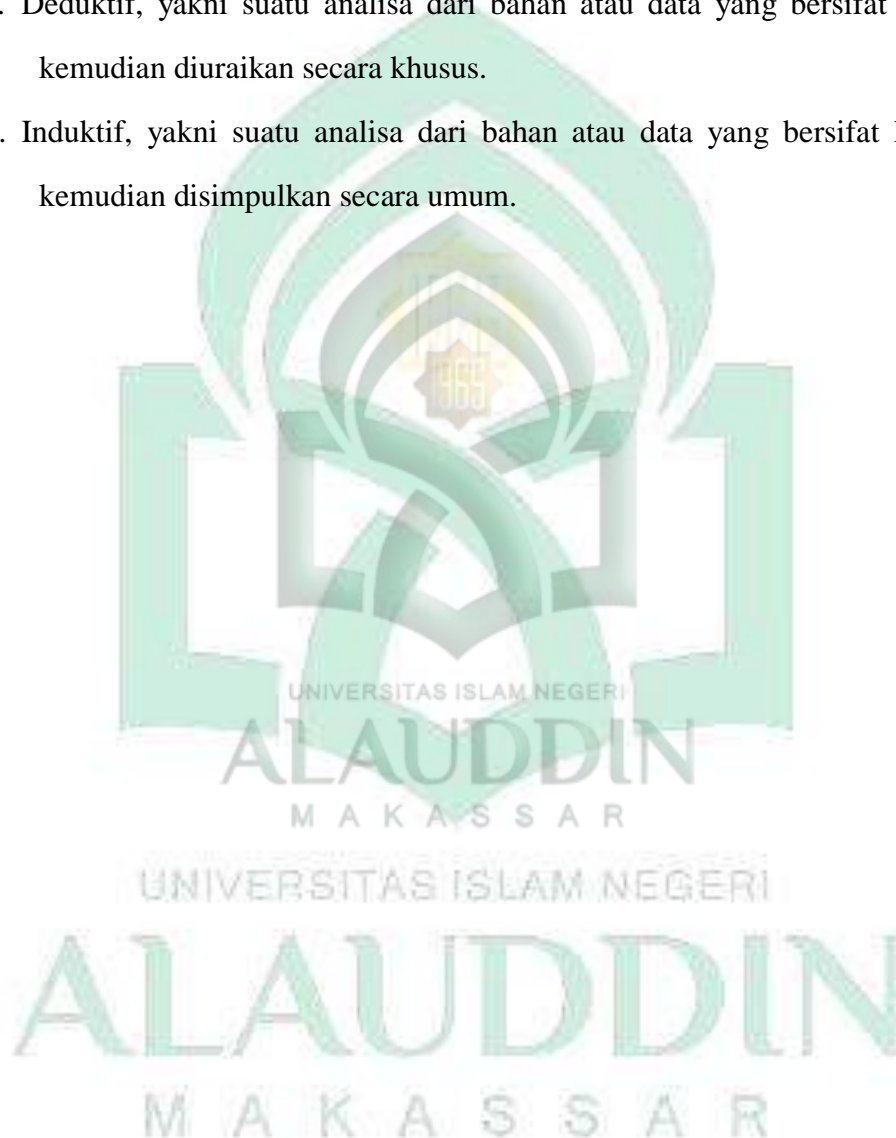


dapat menarik kesimpulan yang disusun secara sistematis dari cara yang diperoleh.

## 2. Analisis Data

Analisis data yang digunakan dalam penelitian ini adalah sebagai berikut:

- a. Deduktif, yakni suatu analisa dari bahan atau data yang bersifat umum kemudian diuraikan secara khusus.
- b. Induktif, yakni suatu analisa dari bahan atau data yang bersifat khusus kemudian disimpulkan secara umum.



## BAB IV

### PERHITUNGAN WAKTU-WAKTU HARAM SALAT DI SUNGGUMINASA KECAMATAN SOMBA OPU DALAM PERSPEKTIF ILMU FALAK

#### A. *Gambaran Umum Sungguminasa*

Sungguminasa adalah kelurahan di kecamatan Somba Opu, Kabupaten Gowa, Provinsi Sulawesi Selatan, Indonesia. Daerah yang terletak sekitar 10 km dari Kota Makassar ini merupakan ibu kota kabupaten. Di Sungguminasa terdapat Istana Balla' Lompoa, peninggalan Kesultanan Gowa. Di kota ini pula terletak makam sultan Gowa seperti Sultan Hasanuddin dan leluhur serta penerus-penerusnya. Selain itu terdapat pula makam Syekh Yusuf yang terkenal hingga Madagaskar, India dan Afrika Selatan, juga makam Arung Palakka dari Kesultanan Bone. Kediaman Raja Gowa pada tahun 1880-an (litografi berdasarkan lukisan oleh Josias Cornelis Rappard).

Masjid pertama di Sulawesi Selatan yang dibangun pada sekitar tahun 1600 Masehi juga terdapat di kota ini, tidak jauh dari makam Syekh Yusuf dan makam keluarga raja-raja Gowa dan Arung Palakka. Di tengah kota ini, mengalir Sungai Jeneberang yang hulunya mulai dari Gunung Lompobattang di kota wisata Malino dan bermuara ke Selatan Makassar melalui Kota Makassar di bagian selatan di sisi bekas Benteng Somba Opu yang dahulu merupakan benteng pertahanan raja-raja Gowa.<sup>45</sup>

Secara koordinat geografis Sungguminasa berada pada 5 derajat 12'5" LS dan 119 derajat 27'15" BT. Batas alam dengan kecamatan Pallangga adalah Sungai Jeneberang yaitu sungai dengan panjang 90 km dan luas Daerah Aliran Sungai

---

<sup>45</sup> Badan Pusat Statistik, *Data Agregat per Kabupaten*, Hasil Sensus Penduduk Tahun 2010.

881 km<sup>2</sup>. Secara administratif pemerintahan Sungguminasa terdiri dari 14 kelurahan yang meliputi 28 lingkungan, 102 RK/RW, dan 327 RT. Adapun kelurahan yang ada di Sungguminasa antara lain:

1. Kelurahan Sungguminasa
2. Kelurahan Bontobontoa
3. Kelurahan Batangkaluku
4. Kelurahan Tompobalang
5. Kelurahan Katangka
6. Kelurahan Pandang-pandang
7. Kelurahan Tombolo
8. Kelurahan Kalegowa
9. Kelurahan Samata
10. Kelurahan Romangpolong
11. Kelurahan Paccinongang
12. Kelurahan Tamarunang
13. Kelurahan Bontoramba
14. Kelurahan Mawang<sup>46</sup>

**B. *Kriteria Waktu-Waktu Haram Salat***

Di dalam ibadah Salat, selain mengetahui waktu-waktu Salat, kita juga di tuntun untuk mengetahui waktu-waktu haram Salat atau yang dilarang untuk Salat.

Ulama telah sepakat bahwa Salat merupakan suatu kewajiban mutlak (fardhu ain) terhadap masing-masing individu umat Islam.<sup>47</sup> Dalil mengenai

---

<sup>46</sup> Badan statistik, *kabupaten Gowa* tahun 2009.

<sup>47</sup> Muhyiddin bin Syarf an-Nawawi, *Kitab al-Majmu bi Syah al-Muhadzdzab*, j. 3, Tahkik: Muhammad Najib al-Muthi'I (Jeddah: Maktabah al-Irsyad, t.t., t.tp.), h. 4; dikutip dalam Ali bin Muhammad bin Habib al-Mawardi, *al-Hawy al-Kabir*, j. 2, Tahkik: Syaikh Ali Muhammad

wajibnya Salat ini secara tegas dan tertera dalam al-Qur'an dan al-Hadits dan mejadi konsesus para ulama (ijtimak).

Ada lima waktu yang di larang untuk Salat di antaranya yaitu setelah Salat Subuh, saat matahari terbit, waktu istiwa atau matahari berada di atas kepala, setelah melaksanakan Salat Asar dan pas terbenamnya matahari. Para ulama menyimpulkan bahwa sebenarnya larangan untuk Salat lima waktu itu hanya bagi orang yang ingin melakukan Salat Sunnah mutlak saja, sedangkan bila salat sunnah yang dikerjakan punya alasan atau kepentingan seperti, salat Jenazah, salat orang musafir, dan salat di dalam masjid Al-Haram Mekah maka itu tidak termasuk dalam waktu salat yang di larang.<sup>48</sup>

Dari lima waktu yang di haramkan salat, ada beberapa pendapat ulama di antaranya :

a. *Setelah Salat Subuh*

Setelah salat subuh hingga matahari agak meninggi tinggi matahari sebagaimana disebutkan bahwa matahari terbit dan muncul di balik horizon, setinggi satuatau dua tombak panjang tombak itu kira-kira 2,5 meter atau 12 jangkak sebaigaiaman yang di maksud oleh Mazhab Maliki

b. *Saat matahari terbit*

Saat matahari terbit sedang dalam proses terbit dari balik bumi hingga menyembuh seluruh bulatannya di ufuk yaitu waktu yang dilarang bagi kita untuk melaksanakan salat sunnah mutlak, namun buat mereka yang mengejar salat subuh yang tertinggal, tentu waktu itu bukan merupakan larangan atau yang dilarang.

---

Mua'awwadh dan Syaikh Adil Ahmad Abdul Maujud (Beirut: Dar al-Kutub al-Ilmiyyah, cet. 1, 1414/1994), h. 3.

<sup>48</sup>Abu Ishaq Ibrahim bin Ali asy-Syirazi, al-Muhazzab fi igh al-Imam asy-Syafi'I, jilid. 1, Catatan & Komentar: Syaikh Zakaria Umairat (Beirut: Dar al-Kutub al-Ilmiyyah, 1416/1995), cet. 1, h. 101.

c. *Waktu Istiwa*

Waktu istiwa adalah ketika matahari tepat berada di atas langit atau berada di tengah-tengah cakrawala tepatnya di atas kepala kita.

Tapi begitu posisi matahari sedikit bergeser ke arah barat, maka sudah termasuk waktu salat duhur dan boleh melaukan Salat Sunnah dan Salat Wajib.<sup>49</sup>

Menurut ulama Syafi’I, waktu Dhuhur bermula ketika tergelincir matahari atau disebut “zawal asy-syams”.<sup>50</sup> Adapun pengecualian dalam salat zuhur yaitu ketika cuaca sedang panas sekali, pada keadaan saat itu dianjurkan agar salat tersebut ditunda dari waktu yang paling utama.

d. *Setelah melakukan Salat Asar*

Setelah salat asar hingga matahari terbenam juga termasuk waktu yang di salat, contohnya bila seseorang sudah melakukan salat asar, maka haram baginya untuk melakukan salat lainnya sampai matahari terbenam. Di kecualikan orang yang belum salat asar dengan adanya sebab yang mengharuskan. Namun apabila belum salat asar, maka wajib baginya untuk mendahulukan yang wajib meski sudah hampir salat magrib.<sup>51</sup>

e. *Saat Terbenam Matahari*

Dikatakan terbenam matahari adalah saat-saat langit ufuk barat mulai berwarna kekuningan yang menandakan sang surya akan segera menghilang di telan bumi, begitu terbenamnya maka akan masuk waktu

---

<sup>49</sup> Anis Alfiani Atiqoh, *Analisis Implementasi Ilmu Falak Dalam Penentuan Waktu-Waktu yang Diharamkan Untuk Melaksanakan Salat*. Skripsi UIN Walisongo 2017, h. 60.

<sup>50</sup> Abu Ishaq Ibrahim bin Ali asy-Syirazi, *al-Muhazzab fi fiqh al-Imam asy-Syafi’I*, jilid. 1, Catatan & Komentar: Syaikh Zakaria Umairat (Beirut: Dar al-K utub al-Ilmiyyah, 1416/1995), cet. 1, h. 101.

<sup>51</sup> Imam Taqiyuddin Abu Bakar Al Husaini, *Kifayatul Akhyaar fii Ali Ghayaatil Ikhtishar*, penerjemah Anas Tohir Sjamsuddi, (Soroboyo: PT Bima Ilmu 1997), cet 2 h. 275.



magrib atau pun salat Sunnah lainnya. ketika terbit matahari dan ketika matahari tepat berada di tengah condong (ketika istiwa).

Jumhur ulama telah sepakat dengan penjelasan di atas waktu yang dilarang salat, namun bukan berarti semua hukumnya dikerjakan pada waktu-waktu tersebut.

Ulama juga menyimpulkan bahwa sebenarnya larangan untuk salat pada kelima waktu yang dilarang ini hanya berlaku bagi mereka yang ingin melakukan salat sunnah mutlat saja, sedangkan apabila salat yang di kerjakan punya alasan atau dengan sebab tertentu, misalnya mensalati jenazah yang wafat, atau dengan salat tayihat masjid, salat qada, serta dengan salat sunnah di dalam masjid Al-Haram Mekkah, maka itu semua tidak termasuk salat yang terlarang atau yang diharamkan. Contoh yang lain yaitu ketika ada majelis pengajian atau acara perkawinan dan masuk waktu salat asar tapi tidak salatdi waktu itu, tetapi salat di waktu masuk magrib maka masuk dengan waktu yang diharamkan untuk salat.

Salat yang baik adalah salat yang dikerjakan di awal waktunya, dan haram *men-ta 'khir-kan* (melalaikan) salat sampai habis waktunya. Makruh hukumnya seseorang tidur ketika sudah masuk waktu salat sedangkan ia belum salat.<sup>52</sup>

### **C. Perhitungan Waktu Haram Salat di Sungguminasa Kecamatan Somba Opu dalam Perspektif Ilmu Falak**

Adapun dalam penentuan waktu haram salat, peneliti menggunakan metode perhitungan atau metode hisab dalam ilmu falak. Ada beberapa hal yang harus diperhatikan pada saat melakukan perhitungan waktu haram salat, diantaranya yaitu dengan menggunakan alat hitung atau kalkulator *scientific*, data terkait dengan *lintang* tempat, *bujur* tempat, *deklinasi*, *equation of time*, serta dengan data *ephemeris 2020*, semua data yang dibutuhkan dalam proses perhitungan harus

---

<sup>52</sup>Rasjid, *Fiqh t.t.p*, h. 64.

benar-benar tepat dengan data daerah akan ditentukan waktu haram shalatnya agar tidak terjadi kekeliruan pada saat melakukan perhitungan.

Defenisi terbit dalam astronomi yaitu rotasi pergerakan bumi yang berputar pada porosnya dan memakan waktu kurang lebih dari 24 jam, dengan rotasi bagian bumi bergantian menghadap dan menjauhi matahari. Saat menjauhi matahari dari bumi ini mengalami malam.

Definisi kulminasi dalam astronomi yaitu sebuah fenomena di mana matahari berada tepat pada posisi yang paling tinggi di atas langit saat deklinasi matahari atau biasa di kenal dengan istiwa.

Defenisi terbenam dalam astronomi yaitu posisi matahari berada di bawah garis ufuk dengan ketinggian matahari  $-1^{\circ}$  atau matahari terlepas dari garis ufuk selama  $1^{\circ}$  atau 4 menit.

### 1. Tanggal 01 April 2020 di Sungguminasa

Terbit jam 06.01 WITA = Tabel Ephemeris ke 21

$$LT = -5^{\circ} 12' S$$

$$BT = 119^{\circ} 30' T$$

$$\text{Bujur Daerah} = 120^{\circ}$$

$$\text{Deklinasi} = 4^{\circ} 58' 27''$$

$$e = 0j 3m 36d$$

$$h = -1^{\circ}$$

$$\cos t = -\tan p \times \tan d + \sin h : \cos p : \cos d$$

$$\cos t = -\tan -5^{\circ} 12' \times \tan 4^{\circ} 58' 27'' + \sin -1^{\circ} : \cos -5^{\circ} 12' \times \cos 4^{\circ} 58' 27''$$

$$= -0,009670032 \text{ shift cos}$$

$$= 89^{\circ} 26' 45'' : 15$$

$$= 05j 57m 47d$$

Rumus Duhur

$$12-e = 12- (-0j 3m 18d) = 11j 56m 24d$$

$$\underline{05j 57m 47d-}$$

$$05j 58m 37d$$

$$\text{Penyesuain dengan WITA} = \underline{00j 02m 00d+}$$

$$06j 0m 37d$$

$$\text{Ihtiyat} = \underline{0j 2m 37d -}$$

$$5j 58m 0d$$

Jadi tanggal 01 April 2020 waktu yang diharamkan salat yaitu pada pukul 05.58 WITA.

Kulminasi jam 12.08 WITA = Tabel Ephemeris ke 4

$$LT = -5^{\circ} 12' S$$

$$BT = 119^{\circ} 30' T$$

$$e = 0j 03m 48d$$

Rumus Duhur

$$12j-e = 12j (0j 03m 3d) = 11j 56m 12d$$

Penyesuain dengan WITA

$$120^{\circ} - 119^{\circ} 30' = 0^{\circ} 30' 0'' : 15 = \underline{00j 02m 00d+}$$

$$11j 58m 12d$$

Jadi tanggal 01 April 2020 waktu yang diharamkan Salat yaitu pada pukul 11.58 WITA

Terbenam jam 18.10 WITA = Tabel Ephemeris ke 10

$$LT = -5^{\circ} 12' S$$

$$BT = 119^{\circ} 30' T$$

Bujur Daerah =  $120^\circ$

Deklinasi =  $4^\circ 47' 54''$

$e = 0j 3m 44d$

$\cos t = -\tan p \times \tan d + \sin h : \cos p : \cos d$

$\cos t = -\tan -5^\circ 12' \times \tan 4^\circ 47' 54'' + \sin -1^\circ : \cos -5^\circ 12' : \cos 4^\circ 47' 54''$

$= -0,00947622 \text{ shif cos}$

$= 90^\circ 34' 11'' : 15$

$= 06j 2m 16d$

Rumus Duhur

$12j - e = 12j - (0j 3m 26d) = 11j 56m 12d$

$\underline{06j 2m 16d +}$

$= 17j 58m 28d$

Penyesuain dengan WITA  $= \underline{00j 02m 00d +}$

$= 18j 02m 28d$

Ihtiyat  $= \underline{0j 2m 28d -}$

$17j 58m 0d$

Jadi tanggal 01 April 2020 waktu yang diharamkan Salat yaitu pada pukul 17.58

WITA

## 2. Tanggal 05 April 2020 di Sungguminasa

Terbit jam 06.01 WITA = Tabel Ephemeris ke 21

LT =  $-5^\circ 12' S$

BT =  $119^\circ 30' T$

Bujur Daerah =  $120^\circ$

Deklinasi =  $6^\circ 29' 54''$

$e = 0j 02m 26d$

$h = -1^\circ$

$$\cos t = -\tan p \times \tan d + \sin h : \cos p : \cos d$$

$$\cos t = -\tan -5^{\circ} 12' \times \tan 6^{\circ} 29' 54'' + \sin h : \cos : \cos d$$

$$= -0,007271580 \text{ shif cos}$$

$$= 90^{\circ} 24' 59'' : 15$$

$$= 06j 1m 39d$$

Rumus Duhur

$$12-e = 12 - (0j 02m 26d) = 11j 56m 34d$$

$$\underline{06j 1m 39d -}$$

$$= 05j 55m 54d$$

$$\text{Penyesuain dengan WITA} = \underline{00j 02m 00d +}$$

$$05j 53m 54d$$

$$\text{Ihtiyat} = \underline{0j 02m 54d -}$$

$$5j 51m 0d$$

Jadi tanggal 05 April 2020 waktu yang diharamkan Salat yaitu pada pukul 05.51

WITA

Kulminasi jam 12.07 WITA = Tabel Ephemeris ke 4

$$LT = -5^{\circ} 12' S$$

$$BT = 119^{\circ} 30' T$$

$$e = 0j 02m 38d$$

Rumus Duhur

$$12j-e = 12j - (0j 02m 38d) = 11j 57m 22d$$

Penyesuain dengan WITA

$$120^{\circ} - 119^{\circ} 30' = 0^{\circ} 30' 0'' : 15 = \underline{00j 02m 00d +}$$

$$11j 59m 22d$$



Jadi tanggal 05 April 2020 waktu yang diharamkan Salat yaitu pada pukul 11.59 WITA.

Terbenam jam 18.08 WITA = Tabel Ephemeris ke 10

$$LT = -5^{\circ} 12' S$$

$$BT = 119^{\circ} 30' T$$

$$\text{Bujur Daerah} = 120^{\circ}$$

$$\text{Deklinasi} = 06^{\circ} 19' 30''$$

$$e = 0j 02m 34d$$

$$h = -1^{\circ}$$

$$\cos t = -\tan p \times \tan d + \sin h : \cos p : \cos d$$

$$\cos t = -\tan -5^{\circ} 12' \times \tan 06^{\circ} 19' 30'' + \sin -1^{\circ} : \cos -5^{\circ} 12' : \cos 06^{\circ} 19' 30''$$

$$= -0,0075443799 \text{ Shift cos}$$

$$= 90^{\circ} 25' 56,15'' : 15$$

$$= 06j 01m 43d$$

Rumus Duhur

$$12j - e = 12j - (0j 02m 34d) = 11j 57m 26d$$

$$\underline{06j 01m 43d +}$$

$$= 17j 59m 9d$$

$$\text{Penyesuain dengan WITA} = \underline{00j 02m 00d +}$$

$$= 18j 1m 9d$$

$$\text{Ihtiyat} = \underline{0j 02m 96d -}$$

$$17j 59m 9d$$

Jadi tanggal 05 April 2020 waktu yang diharamkan Salat yaitu pada pukul 17.59 WITA

### 3. Tanggal 10 April 2020 di Sungguminasa

Terbit jam 06.00 WITA = Tabel Ephemeris ke 21

$$LT = -5^{\circ} 12' S$$

$$BT = 119^{\circ} 30' T$$

$$\text{Bujur Daerah} = 120^{\circ}$$

$$\text{Deklinasi} = 8^{\circ} 21' 39''$$

$$e = 0j 01m 04d$$

$$h = -1^{\circ}$$

$$\cos t = -\tan p \times \tan d + \sin h : \cos p : \cos d$$

$$\cos t = -\tan -5^{\circ} 12' \times \tan 8^{\circ} 21' 39'' + \sin -1^{\circ} : \cos 5^{\circ} 12' \times \cos 8^{\circ} 21' 39''$$

$$= -0,004337580 \text{ Shift cos}$$

$$= 90^{\circ} 14' 54'' : 15$$

$$= 06j 0m 59d$$

Rumus Duhur

$$12-e = 12- (0j 01m 04d) = 11j 58m 56d$$

$$\underline{06j 0m 59d-}$$

$$= 05j 57m 57d$$

$$\text{Penyesuain dengan WITA} = \underline{00j 02m 00d +}$$

$$05j 59m 57d$$

$$\text{Ihtiyat} = \underline{0j 02m 57d -}$$

$$5j 57m 0d$$

Jadi tanggal 10 April 2020 waktu yang diharamkan Salat yaitu pada pukul 05.57

WITA

Kulminasi jam 12.05 WITA = Tabel Ephemeris ke 4

$$LT = -5^{\circ} 12' S$$

$$BT = 119^{\circ} 30' T$$

$$e = 0j 01m 16d$$

$$12j-e = 12j- (0j 01m 16d) = 11J 58m 44d$$

Penyesuaian dengan WITA

$$120^\circ - 119^\circ 30' = 0^\circ 30' 0'' : 15 = \underline{00j 02m 00d+}$$

$$12j 00m 44d$$

Jadi tanggal 10 April 2020 waktu yang diharamkan Salat yaitu pada pukul 12.01 WITA

Terbenam jam 18.06 WITA = Tabel Ephemeris ke 10

$$LT = -5^\circ 12' S$$

$$BT = 119^\circ 30' T$$

$$\text{Bujur Daerah} = 120^\circ$$

$$\text{Deklinasi} = 08^\circ 12' 27''$$

$$e = 0j 01m 27d$$

$$\cos t = -\tan p \times \tan d + \sin h : \cos p : \cos d$$

$$\cos t = -\tan -5^\circ 12' \times \tan 08^\circ 12' 27'' + \sin -1^\circ : \cos -5^\circ 12' : \cos 08^\circ 12' 27''$$

$$= -0,004579393 \text{ Shift cos}$$

$$= 90^\circ 15' 44'' : 15$$

$$= 06j 01m 2d$$

Rumus Duhur

$$12j - e = 12j - (0j 01m 27d) = 11j 58m 33d$$

$$\underline{06j 01m 2+}$$

$$= 17j 59m 35d$$

$$\text{Penyesuaian dengan WITA} = \underline{00j 02m 00d+}$$

$$= 18j 01m 35d$$

$$\text{Ihtiyat} = \underline{0j 02m 35d-}$$

$$17j 59m 0d$$

Jadi tanggal 10 April 2020 waktu yang diharamkan Salat yaitu pada pukul 17.59 WITA

#### 4. Tanggal 18 April 2020 di Sungguminasa

Terbit jam 05.59 WITA = Tabel Ephemeris ke 21

$$LT = -5^{\circ} 12' S$$

$$BT = 119^{\circ} 30' T$$

$$\text{Bujur Daerah} = 120^{\circ}$$

$$\text{Deklinasi} = 11^{\circ} 12' 56''$$

$$e = 0j 0m 51d$$

$$h = -1^{\circ}$$

$$\cos t = -\tan p \times \tan d + \sin h : \cos p \times \cos d$$

$$\cos t = -\tan -5^{\circ} 12' \times 11^{\circ} 12' 56'' \tan ++ \sin -1^{\circ} : \cos 5^{\circ} 12' \times \cos 11^{\circ} 12' 56''$$

$$= -0,000179851 \text{ Shift cos}$$

$$= 90^{\circ} 0' 37'' : 15$$

$$= 06j 0m 2d$$

Rumus Duhur

$$12-e = 12- (0j 05m 51d) = 11j 59m 9d$$

$$\underline{06j 0m 2d-}$$

$$= 05j 59m 7d$$

$$\text{Penyesuain dengan WITA} = \underline{00j 02m 00d +}$$

$$06j 2m 7d$$

$$\text{Ihtiyat} = \underline{0j 02m 7d-}$$

$$05j 59m 0d$$

Jadi tanggal 18 April 2020 waktu yang diharamkan Salat yaitu pada pukul 05.59 WITA

Kulminasi jam 12.03 WITA = Tabel Ephemeris ke 4

$$LT = -5^{\circ} 12' S$$

$$BT = 119^{\circ} 30' T$$

$$e = 0j 0m 42d$$

$$12j - e = 12j - (0j 0m 60d) = 11j 59m 18d$$

$$\text{Penyesuain dengan WITA} = \underline{00j 02m 00d+}$$

$$12j 00m 0d$$

Jadi tanggal 18 April 2020 waktu yang diharamkan Salat yaitu pada pukul 12.00

WITA

Terbenam jam 18.06 WITA = Tabel Ephemeris ke 10

$$LT = -5^{\circ} 12' S$$

$$BT = 119^{\circ} 30' T$$

$$\text{Bujur Daerah} = 120^{\circ}$$

$$\text{Deklinasi} = 11^{\circ} 03' 24''$$

$$e = 0j 0m 45d$$

$$h = -1^{\circ}$$

$$\cos t = -\tan p \times \tan d + \sin h : \cos p : \cos d$$

$$\cos t = -\tan -5^{\circ} 12' \times \tan 11^{\circ} 03' 24'' + \sin -1^{\circ} : \cos -5^{\circ} 12' : \cos 11^{\circ} 03' 24''$$

$$= -0,00072552 \text{ Shift cos}$$

$$= 90^{\circ} 0' 14'' : 15$$

$$= 06j 0m 45d$$

Rumus Duhur

$$12j - e = 12j - (0j 0m 45d) = 11j 59m 15d$$

$$\underline{06j 0m 1d +}$$

$$= 17j 59m 16d$$

$$\text{Penyesuain dengan WITA} = \underline{00j 02m 00d +}$$

$$= 17j 59m 16d$$



Ihtiyat  $= 0j\ 02m\ 0d -$   
 $17j\ 55m\ 0d$

Jadi tanggal 18 April 2020 waktu yang diharamkan Salat yaitu pada pukul 17.55 WITA

### 5. Tanggal 23 April 2020 di Sungguminasa

Terbit jam 05.59 WITA = Tabel Ephemeris ke 21

LT =  $-5^{\circ}\ 12'\ S$

BT =  $119^{\circ}\ 30'\ T$

Bujur Daerah =  $120^{\circ}$

Deklinasi =  $12^{\circ}\ 54'\ 12''$

e =  $0j\ 01m\ 50d$

h =  $-1^{\circ}$

$\cos t = -\tan p \times \tan d + \sin h : \cos p \times \cos d$

$\cos t = -\tan -5^{\circ}\ 12' \times \tan 12^{\circ}\ 54'\ 12'' + \sin -1^{\circ} : \cos -5^{\circ}\ 12' \times \cos 12^{\circ}\ 54'\ 12''$

$= -0,002870467 \text{ Shift } \cos$

$= 90^{\circ}\ 9'\ 52'' : 15$

$= 06j\ 0m\ 39d$

Rumus Duhur

$12-e = 12 - (0j\ 01m\ 50d) = 11j\ 58m\ 10d$

$\underline{06j\ 0m\ 39d -}$

$= 05j\ 57m\ 31d$

Penyesuain dengan WITA  $= \underline{00j\ 02m\ 00d +}$

$05j\ 57m\ 0d$

Jadi tanggal 23 April 2020 waktu yang diharamkan Salat yaitu pada pukul 05.57 WITA

Kulminasi jam 12.02 WITA = Tabel Ephemeris ke 4

$$LT = -5^{\circ} 12' S$$

$$BT = 119^{\circ} 30' T$$

$$e = 0j 01m 42d$$

Rumus Duhur

$$12j - e = 12j - (0j 01m 42d) = 11j 58m 18d$$

$$\text{Penyesuain dengan WITA} = \underline{00j 02m 00d+}$$

$$11j 56m 18d$$

Jadi tanggal 23 April 2020 waktu yang diharamkan Salat yaitu pada pukul 11.56

WITA

Terbenam jam 18.02 WITA = Tabel Ephemeris ke 10

$$LT = -5^{\circ} 12' S$$

$$BT = 119^{\circ} 30' T$$

$$\text{Bujur Daerah} = 120^{\circ}$$

$$\text{Deklinasi} = 12^{\circ} 45' 07''$$

$$e = 0j 01m 45d$$

$$h = -1^{\circ}$$

$$\cos t = -\tan p \times \tan d + \sin h : \cos p : \cos d$$

$$\cos t = -\tan -5^{\circ} 12' \times \tan 12^{\circ} 45' 07'' + \sin -1^{\circ} : \cos -5^{\circ} 12' : \cos 12^{\circ} 45' 07''$$

$$= -0,002628350 \text{ Shift cos}$$

$$= 90^{\circ} 9' 2'' : 15$$

$$= 06j 0m 37d$$

Rumus Duhur

$$12j - e = 12j - (0j 0m 34d) = 11j 58m 15d$$

$$\underline{06j 0m 37d +}$$

$$= 17j 58m 51d$$

$$\begin{aligned}
 \text{Penyesuain dengan WITA} &= \underline{00j\ 02m\ 00d\ +} \\
 &= 18j\ 0m\ 51d \\
 \text{Ihtiyat} &= \underline{0j\ 02m\ 51d-} \\
 &= 17j\ 58m\ 0d
 \end{aligned}$$

Jadi tanggal 23 April 2020 waktu yang diharamkan Salat yaitu pada pukul 17.58 WITA

### 6. Tanggal 30 April 2020 di Sungguminasa

Terbit jam 05.59 WITA = Tabel Ephemeris ke 21

$$LT = -5^{\circ}\ 12'\ S$$

$$BT = 119^{\circ}\ 30'\ T$$

$$\text{Bujur Daerah} = 120^{\circ}$$

$$\text{Deklinasi} = 15^{\circ}\ 06'\ 54''$$

$$e = 0j\ 02m\ 53d$$

$$h = -1^{\circ}$$

$$\cos t = -\tan p \times \tan d + \sin h : \cos p \times \cos d$$

$$\cos t = -\tan -5^{\circ}\ 12' \times \tan 15^{\circ}\ 06'\ 54'' + \sin -1^{\circ} : \cos -5^{\circ}\ 12' \times \cos 15^{\circ}\ 06'\ 54''$$

$$= 0,006428641 \text{ Shift } \cos$$

$$= 89^{\circ}\ 37'\ 53'' : 15$$

$$= 05j\ 58m\ 31d$$

Rumus Duhur

$$12-e = 12- (0j\ 02m\ 53d) = 11j\ 02m\ 53d$$

$$\underline{05j\ 58m\ 31d-}$$

$$= 05j\ 58m\ 36d$$

$$\text{Penyesuain dengan WITA} = \underline{00j\ 02m\ 00d\ +}$$

$$06j\ 0m\ 36d$$

$$\text{Ihtiyat} = \underline{0j\ 02m\ 36d-}$$

05j 58m 0d

Jadi tanggal 30 April 2020 waktu yang diharamkan Salat yaitu pada pukul 05.58

WITA

Kulminasi jam 12.01 WITA =Tabel Ephemeris ke 4

$$LT = -5^{\circ} 12' S$$

$$BT = 119^{\circ} 30' T$$

$$e = 0j 02m 13d$$

Rumus Duhur

$$12j - e = 12j - (0j 02m 48d) = 11j 57m 12d$$

$$\text{Penyesuain dengan WITA} = \underline{00j 02m 00d+}$$

$$11j 59m 12d$$

Jadi tanggal 30 April 2020 waktu yang diharamkan Salat yaitu pada pukul 11.59

WITA

Terbenam jam 18.00 WITA = Tabel Ephemeris ke 10

$$LT = -5^{\circ} 12' S$$

$$BT = 119^{\circ} 30' T$$

$$\text{Bujur Daerah} = 120^{\circ}$$

$$\text{Deklinasi} = 14^{\circ} 58' 34''$$

$$e = 0j 02m 49d$$

$$h = -1^{\circ}$$

$$\cos t = -\tan p \times \tan d + \sin h : \cos p : \cos d$$

$$\cos t = -\tan -5^{\circ} 12' \times \tan 14^{\circ} 58' 34'' + \sin -1^{\circ} : \cos -5^{\circ} 12' : \cos 14^{\circ} 58' 34''$$

$$= -0,006203918 \text{ Shift cos}$$

$$= 89^{\circ} 38' 40'' : 15$$

$$= 05j 58m 18d$$

Rumus Duhur

$$12j - e = 12j - (0j 02m 49d) = 11j 02m 49d$$

$$\underline{05j 58m 18d +}$$

$$= 17j 55m 29d$$

$$\text{Penyesuain dengan WITA} = \underline{00j 02m 00d +}$$

$$17j 57m 29d$$

$$\text{Ihtiyat} \quad \underline{0j 02m 29d -}$$

$$17j 55m 0d$$

Jadi tanggal 30 April 2020 waktu yang diharamkan Salat yaitu pada pukul 17.55 WITA

### 7. Tanggal 08 Mei 2020 di Sungguminasa

Terbit jam 06.00 WITA = Tabel Ephemeris ke 21

$$LT = -5^{\circ} 12' S$$

$$BT = 119^{\circ} 30' T$$

$$\text{Bujur Daerah} = 120^{\circ}$$

$$\text{Deklinasi} = 17^{\circ} 23' 22''$$

$$e = 0j 03m 32d$$

$$h = -1^{\circ}$$

$$\cos t = -\tan p \times \tan d + \sin h : \cos p : \cos d$$

$$\cos t = -\tan -5^{\circ} 12' \times \tan 17^{\circ} 23' 22'' + \sin -1^{\circ} : \cos -5^{\circ} 12' : \cos 17^{\circ} 23' 22''$$

$$= 0,01037651 \text{ Shift cos}$$

$$= 89^{\circ} 25' 8'' : 15$$

$$= 05j 57m 40d$$

Rumus Duhur

$$12 - e = 12 - (0j 02m 53d) = 11j 56m 28d$$

$$\underline{05j 57m 40d -}$$

$$= 05j 58m 48d$$



Penyesuain dengan WITA = 00j 02m 00d +

06j 0m 48d

Ihtiyat = 0j 02m 48d-

05j 58m 0d

Jadi tanggal 08 Mei 2020 waktu yang diharamkan Salat yaitu pada pukul 05.58WITA

Kulminasi jam 12.00 WITA = Tabel Ephemeris ke 4

LT =  $-5^{\circ} 12' S$

BT =  $119^{\circ} 30' T$

e = 0j 03m 30d

Rumus Duhur

$12j - e = 12j - (0j 03m 30d) = 11j 56m 30d$

Penyesuain dengan WITA = 00j 02m 0d+

11j 58m 0 d

Jadi tanggal 08 Mei 2020 waktu yang diharamkan Salat yaitu pada pukul 11.58 WITA

Terbenam jam 18.00 WITA = Tabel Ephemeris ke 10

LT =  $-5^{\circ} 12' S$

BT =  $119^{\circ} 30' T$

Bujur Daerah =  $120^{\circ}$

Deklinasi =  $16^{\circ} 16' 02''$

e = 0j 03m 31d

h =  $-1^{\circ}$

$\cos t = -\tan p \times \tan d + \sin h : \cos p : \cos d$

$\cos t = -\tan -5^{\circ} 12' \times \tan 16^{\circ} 16' 02'' + \sin -1^{\circ} : \cos -5^{\circ} 12' : \cos 16^{\circ} 16' 02''$

= 0,00936836 Shift cos

$$= 89^{\circ} 25' 50'' : 15$$

$$= 05j 57m 34d$$

Rumus Duhur

$$12j - e = 12j - (0j 03m 31d) = 11j 02m 49d$$

$$\underline{05j 57m 43d +}$$

$$= 17j 54m 12d$$

$$\text{Penyesuain dengan WITA} = \underline{00j 02m 00d +}$$

$$17j 56m 12d$$

$$\text{Ihtiyat} \quad \underline{0j 02m 12d -}$$

$$17j 54m 0d$$

Jadi tanggal 08 Mei 2020 waktu yang diharamkan Salatyaitu pada pukul 17.54

WITA

### 8. Tanggal 13 Mei 2020 di Sungguminasa

Terbit jam 06.00 WITA = Tabel Ephemeris ke 21

$$LT = -5^{\circ} 12' S$$

$$BT = 119^{\circ} 30' T$$

$$\text{Bujur Daerah} = 120^{\circ}$$

$$\text{Deklinasi} = 18^{\circ} 39' 23''$$

$$e = 0j 03m 39d$$

$$h = -1^{\circ}$$

$$\cos t = -\tan p \times \tan d + \sin h : \cos p : \cos d$$

$$\cos t = -\tan -5^{\circ} 12' \times \tan 18^{\circ} 39' 23'' + \sin -1^{\circ} : \cos -5^{\circ} 12' : \cos 18^{\circ} 39' 23''$$

$$= 0,012230582 \text{ Shift cos}$$

$$= 89^{\circ} 17' 57'' : 15$$

$$= 05j 57m 11d$$

Rumus Duhur

$$12-e = 12- (0j 03m 39d) = 11j 56m 21d$$

$$\underline{05j 57m 11d-}$$

$$= 05j 59m 10d$$

Penyesuain dengan WITA = 00j 02m 00d +

$$06j 1m 10d$$

Ihtiyat = 0j 02m 10d-

$$05j 59m 0d$$

Jadi tanggal 13 Mei 2020 waktu yang diharamkan Salat yaitu pada pukul 05.59WITA

Kulminasi jam 12.00 WITA = Tabel Ephemeris ke 4

$$LT = -5^{\circ} 12' S$$

$$BT = 119^{\circ} 30' T$$

$$e = 0j 03m 39d$$

Rumus Duhur

$$12j-e = 12j- (0j 03m 39d) = 11j 56m 21d$$

Penyesuain dengan WITA = 00j 02m 0d+

$$11j 58m 0 d$$

Jadi tanggal 13 Mei 2020 waktu yang diharamkan Salat yaitu pada pukul 11.58 WITA

Terbenam jam 17.58 WITA = Tabel Ephemeris ke 10

$$LT = -5^{\circ} 12' S$$

$$BT = 119^{\circ} 30' T$$

$$\text{Bujur Daerah} = 120^{\circ}$$

$$\text{Deklinasi} = 18^{\circ} 32' 44''$$

$$e = 0j 03m 39d$$

$$h = -1^\circ$$

$$\cos t = -\tan p \times \tan d + \sin h : \cos p : \cos d$$

$$\cos t = -\tan -5^\circ 12' \times \tan 18^\circ 32' 44'' + \sin -1^\circ : \cos -5^\circ 12' : \cos 18^\circ 32' 44''$$

$$= 0,012046635 \text{ Shift cos}$$

$$= 89^\circ 18' 35'' : 15$$

$$= 05j 57m 14d$$

Rumus Duhur

$$12j - e = 12j - (0j 03m 39d) = 11j 56m 21d$$

$$\underline{05j 57m 14d +}$$

$$= 17j 53m 35d$$

$$\text{Penyesuain dengan WITA} = \underline{0j 02m 00d +}$$

$$17j 55m 35d$$

$$\text{Ihtiyat} \quad \underline{0j 02m 35d -}$$

$$17j 53m 0d$$

Jadi tanggal 13 Mei 2020 waktu yang diharamkan Salat yaitu pada pukul 17.53

WITA

### 9. Tanggal 18 Mei 2020 di Sungguminasa

Terbit jam 06.00 WITA = Tabel Ephemeris ke 21

$$LT = -5^\circ 12' S$$

$$BT = 119^\circ 30' T$$

$$\text{Bujur Daerah} = 120^\circ$$

$$\text{Deklinasi} = 19^\circ 47' 34''$$

$$e = 0j 03m 31d$$

$$h = -1^\circ$$

$$\cos t = -\tan p \times \tan d + \sin h : \cos p : \cos d$$

$$\cos t = -\tan -5^\circ 12' \times \tan 19^\circ 47' 34'' + \sin -1^\circ : \cos -5^\circ 12' : \cos 19^\circ 47' 34''$$

$$= 0,01412680 \text{ Shift cos}$$

$$= 89^{\circ} 11' 26'' : 15$$

$$= 05j 56m 45d$$

Rumus Duhur

$$12-e = 12- (0j 03m 31d) = 11j 56m 29d$$

$$\underline{05j 56m 45d-}$$

$$= 05j 59m 44d$$

$$\text{Penyesuain dengan WITA} = \underline{00j 02m 00d +}$$

$$06j 1m 44d$$

$$\text{Ihtiyat} = \underline{0j 02m 44d-}$$

$$05j 59m 0d$$

Jadi, tanggal 18 Mei 2020 waktu yang diharamkan Salat yaitu pada pukul 05.59WITA

Kulminasi jam 12.00 WITA = Tabel Ephemeris ke 4

$$LT = -5^{\circ} 12' S$$

$$BT = 119^{\circ} 30' T$$

$$e = 0j 03m 33d$$

Rumus Duhur

$$12j-e = 12j- (0j 03m 33d) = 11j 56m 27d$$

$$\text{Penyesuain dengan WITA} = \underline{00j 02m 0d+}$$

$$11j 58m 0 d$$

Jadi tanggal 18 Mei 2020 waktu yang diharamkan Salat yaitu pada pukul 11.58 WITA

Terbenam jam 17.57 WITA = Tabel Ephemeris ke 10

$$LT = -5^{\circ} 12' T$$

$$BT = 119^{\circ} 30' S$$



Bujur Daerah =  $120^\circ$

Deklinasi =  $18^\circ 32' 39''$

$e = 0j 03m 32d$

$h = -1^\circ$

$\cos t = -\tan p \times \tan d + \sin h : \cos p : \cos d$

$\cos t = -\tan -5^\circ 12' \times \tan 18^\circ 32' 39'' + \sin -1^\circ : \cos -5^\circ 12' : \cos 18^\circ 32' 39''$

$= 0,013961497 \text{ Shift cos}$

$= 89^\circ 12' 0'' : 15$

$= 05j 12m 0d$

Rumus Duhur

$12j - e = 12j - (0j 03m 32d) = 11j 56m 28d$

$\underline{05j 12m 0d +}$

$= 17j 8m 28d$

Penyesuain dengan WITA  $= \underline{00j 02m 00d +}$

$17j 10m 28d$

Ihtiyat  $\underline{0j 02m 28d -}$

$17j 8m 0d$

Jadi tanggal 18 Mei 2020 waktu yang diharamkan Salat yaitu pada pukul 17.08

WITA

### 10. Tanggal 23 Mei 2020 di Sungguminasa

Terbit jam 06.00 WITA = Tabel Ephemeris ke 21

LT =  $-5^\circ 12' T$

BT =  $119^\circ 30' S$

Bujur Daerah =  $120^\circ$

Deklinasi =  $20^\circ 47' 20''$

$e = 0j 03m 10d$

$$h = -1^\circ$$

$$\cos t = -\tan p \times \tan d + \sin h : \cos p : \cos d$$

$$\cos t = -\tan -5^\circ 12' \times \tan 20^\circ 47' 20'' + \sin -1^\circ : \cos -5^\circ 12' : \cos 20^\circ 47' 20''$$

$$= 0,015805243 \text{ Shift cos}$$

$$= 89^\circ 5' 39'' : 15$$

$$= 05j 56m 22d$$

Rumus Duhur

$$12-e = 12- (0j 03m 10d) = 11j 56m 50d$$

$$\underline{05j 56m 22d-}$$

$$= 06j 0m 28d$$

$$\text{Penyesuain dengan WITA} = \underline{00j 02m 00d +}$$

$$06j 2m 28d$$

$$\text{Ihtiyat} = \underline{0j 02m 28d-}$$

$$06j 0m 0d$$

Jadi tanggal 23 Mei 2020 waktu yang diharamkan Salat yaitu pada pukul 06.00

WITA

Kulminasi jam 12.00 WITA = Tabel Ephemeris ke 4

$$LT = -5^\circ 12' T$$

$$BT = 119^\circ 30' S$$

$$e = 0j 03m 14d$$

Rumus Duhur

$$12j-e = 12j- (0j 03m 14d) = 11j 56m 46d$$

$$\text{Penyesuain dengan WITA} = \underline{00j 02m 0d+}$$

$$11j 58m 46 d$$

Jadi tanggal 23 Mei 2020 waktu yang diharamkan Salat yaitu pada pukul 11.58

WITA

Terbenam jam 17.57 WITA = Tabel Ephemeris ke 10

$$LT = -5^{\circ} 12' T$$

$$BT = 119^{\circ} 30' S$$

$$\text{Bujur Daerah} = 120^{\circ}$$

$$\text{Deklinasi} = 12^{\circ} 45' 07''$$

$$e = 0j 01m 45d$$

$$h = -1^{\circ}$$

$$\cos t = -\tan p \times \tan d + \sin h : \cos p : \cos d$$

$$\cos t = -\tan -5^{\circ} 12' \times \tan 12^{\circ} 45' 07'' + \sin -1^{\circ} : \cos -5^{\circ} 12' : \cos 12^{\circ} 45' 07''$$

$$= -0,002628350 \text{ Shift cos}$$

$$= 90^{\circ} 9' 2'' : 15$$

$$= 06j 0m 36d$$

Rumus Duhur

$$12j - e = 12j - (0j 01m 45d) = 11j 58m 15d$$

$$\underline{06j 0m 36d +}$$

$$= 17j 5 8m 51d$$

$$\text{Penyesuain dengan WITA} = \underline{00j 02m 00d +}$$

$$18j 0m 51d$$

$$\text{Ihtiyat} \quad \underline{0j 02m 51d -}$$

$$17j 58m 0d$$

Jadi tanggal 23 Mei 2020 waktu yang diharamkan Salat yaitu pada pukul 17.58

WITA

### 11. Tanggal 31 Mei 2020 di Sungguminasa

Terbit jam 06.02 WITA = Tabel Ephemeris ke 21

$$LT = -5^{\circ} 12' S$$

$$BT = 119^{\circ} 30' T$$

$$\text{Bujur Daerah} = 120^{\circ}$$

$$\text{Deklinasi} = 22^{\circ} 04' 10''$$

$$e = 0j 02m 10d$$

$$h = -1^{\circ}$$

$$\cos t = -\tan p \times \tan d + \sin h : \cos p : \cos d$$

$$\cos t = -\tan -5^{\circ} 12' \times \tan 22^{\circ} 04' 10'' + \sin -1^{\circ} : \cos -5^{\circ} 12' : \cos 22^{\circ} 04' 10''$$

$$= 0,01798755 \text{ Shift cos}$$

$$= 80^{\circ} 58' 96'' : 15$$

$$= 05j 55m 52d$$

Rumus Duhur

$$12-e = 12- (0j 02m 10d) = 11j 57m 50d$$

$$\underline{05j 55m 52d-}$$

$$= 06j 1m 58d$$

$$\text{Penyesuain dengan WITA} = \underline{00j 02m 00d +}$$

$$06j 3m 58d$$

$$\text{Ihtiyat} = \underline{0j 02m 28d-}$$

$$06j 1m 0d$$

Jadi tanggal 31 Mei 2020 waktu yang diharamkan Salat yaitu pada pukul 06.01

WITA

Kulminasi jam 12.00 WITA = Tabel Ephemeris ke 4

$$LT = -5^{\circ} 12'$$

$$BT = 119^{\circ} 30'$$

$$e = 0j 02m 17d$$

Rumus Duhur

$$12j-e = 12j- (0j 02m 17d) = 11j 57m 43d$$

$$\begin{aligned} \text{Penyesuain dengan WITA} &= \underline{00j 02m 0d+} \\ &11j 59m 43 d \end{aligned}$$

Jadi tanggal 31 Mei 2020 waktu yang dilarang Salat yaitu pada pukul 11.59

WITA

Terbenam jam 17.58 WITA = Tabel Ephemeris ke 10

$$LT = -5^{\circ} 12'$$

$$BT = 119^{\circ} 30'$$

$$\text{Bujur Daerah} = 120^{\circ}$$

$$\text{Deklinasi} = 22^{\circ} 0' 25''$$

$$e = 0j 02m 14d$$

$$h = -1^{\circ}$$

$$\text{cost } t = -\tan p \times \tan d + \sin h : \cos p : \cos d$$

$$\text{cos } t = -\tan -5^{\circ} 12' \times \tan 22^{\circ} 0' 25'' + \sin -1^{\circ} : \cos -5^{\circ} 12' : \cos 22^{\circ} 0' 25''$$

$$= 0,017880357 \text{ Shift cos}$$

$$= 88^{\circ} 58' 31'' : 15$$

$$= 05j 55m 54d$$

Rumus Duhur

$$12j- e = 12j- (0j 02m 14d) = 11j 57m 46d$$

$$\underline{05j 55m 54d +}$$

$$= 17j 5 54m 40d$$

$$\text{Penyesuain dengan WITA} = \underline{00j 02m 00d +}$$

$$17j 56m 40d$$

Ihtiyat

$$\underline{0j 02m 40d -}$$

$$17j 54m 0d$$



Jadi tanggal 31 Mei 2020 waktu yang diharamkan Salat yaitu pada pukul 17.54 WITA

Dari puncak titik perjalanan matahari dalam periode satu tahun dapat di lihat waktu salat haram di bulan Desember dan januari 2020 yaitu sebagai berikut.

### 1. Tanggal 22 Desember 2020 di Sungguminasa

Terbit jam 05.46 WITA = Tabel Ephemeris ke 21

$$LT = -5^{\circ} 12' S$$

$$BT = 119^{\circ} 30' T$$

$$\text{Bujur Daerah} = 120^{\circ}$$

$$\text{Deklinasi} = -23^{\circ} 25' 44''$$

$$e = 0j 01m 0d$$

$$h = -1^{\circ}$$

$$\cos t = -\tan p \times \tan d + \sin h : \cos p : \cos d$$

$$\cos t = -\tan -5^{\circ} 12' \times \tan -23^{\circ} 25' 44'' + \sin -1^{\circ} : \cos -5^{\circ} 12' : \cos -23^{\circ} 25' 44''$$

$$= -0,058535968 \text{ Shift cos}$$

$$= 93^{\circ} 21' 20,82'' : 15$$

$$= 06j 13m 25,39d$$

Rumus Duhur

$$12-e = 12- (0j 02m 10d) = 11j 59m 0d$$

$$\underline{06j 13m 25,39d-}$$

$$= 05j 45m 34,61d$$

$$\text{Penyesuain dengan WITA} = \underline{00j 02m 00d +}$$

$$05j 47m 34,61d$$

$$\text{Ihtiyat} = \underline{0j 02m 34d-}$$

$$05j 45m 0d$$

Jadi tanggal 22 Desember 2020 waktu yang diharamkan Salat yaitu pada pukul 05.45 WITA

Kulminasi jam 12.03 WITA = Tabel Ephemeris ke 4

$$LT = -5^{\circ} 12'$$

$$BT = 119^{\circ} 30'$$

$$e = 0j 01m 21d$$

Rumus Duhur

$$12j - e = 12j - (0j 02m 17d) = 11j 58m 39d$$

$$\begin{aligned} \text{Penyesuain dengan WITA} &= \underline{00j 01m 21d} + \\ &12j 0m 0d \end{aligned}$$

Jadi tanggal 22 Desember 2020 waktu yang dilarang salat yaitu pada pukul 12.00 WITA

Terbenam jam 18.15 WITA = Tabel Ephemeris ke 10

$$LT = -5^{\circ} 12'$$

$$BT = 119^{\circ} 30'$$

$$\text{Bujur Daerah} = 120^{\circ}$$

$$\text{Deklinasi} = -23^{\circ} 25' 60''$$

$$e = 0j 01m 14d$$

$$h = -1^{\circ}$$

$$\cos t = -\tan p \times \tan d + \sin h : \cos p : \cos d$$

$$\cos t = -\tan -5^{\circ} 12' \times \tan -23^{\circ} 25' 60'' + \sin -1^{\circ} : \cos -5^{\circ} 12' : \cos -23^{\circ} 25' 60''$$

$$= -0,058544996 \text{ Shift cos}$$

$$= 93^{\circ} 21' 3,05'' : 15$$

$$= 06j 13m 24,2d$$

Rumus Duhur

$$12j - e = 12j - (0j 02m 14d) = 12j 1m 14d$$

$$\begin{aligned}
 & \underline{06j\ 13m\ 24,2d} + \\
 & = 18j\ 14m\ 38,2d \\
 \text{Penyesuain dengan WITA} & = \underline{00j\ 02m\ 00d} + \\
 & 18j\ 16m\ 38,2d \\
 \text{Ihtiyat} & \underline{0j\ 02m\ 38,2d} - \\
 & 18j\ 13m\ 38,2d
 \end{aligned}$$

Jadi tanggal 22 Desember 2020 waktu yang diharamkan Salat yaitu pada pukul 18.13 WITA

## 2. Tanggal 01 Januari 2020 di Sungguminasa

Terbit jam 05.51 WITA = Tabel Ephemeris ke 21

$$\begin{aligned}
 \text{LT} &= -5^\circ\ 12'\ \text{S} \\
 \text{BT} &= 119^\circ\ 30'\ \text{T} \\
 \text{Bujur Daerah} &= 120^\circ \\
 \text{Deklinasi} &= -22^\circ\ 59'\ 20'' \\
 e &= -0j\ 03m\ 30d \\
 h &= -1^\circ \\
 \cos t &= -\tan p \times \tan d + \sin h : \cos p : \cos d \\
 \cos t &= -\tan -5^\circ\ 12' \times \tan -22^\circ\ 59'\ 20'' + \sin -1^\circ : \cos -5^\circ\ 12' : \cos -22^\circ\ 59'\ 20'' \\
 &= -0,057645796 \text{ Shift cos} \\
 &= 93^\circ\ 18'\ 16,89'' : 15 \\
 &= 06j\ 13m\ 13,13d
 \end{aligned}$$

Rumus Duhur

$$\begin{aligned}
 12-e &= 12- (-0j\ 03m\ 30d) & = 12j\ 03m\ 30d \\
 & & \underline{06j\ 13m\ 13,13d-} \\
 & & = 05j\ 50m\ 16,87d \\
 \text{Penyesuain dengan WITA} & = \underline{00j\ 02m\ 00d} +
 \end{aligned}$$

$$\begin{aligned}
 & 05j\ 52m\ 16,87d \\
 \text{Ihtiyat} & = \underline{0j\ 02m\ 16d-} \\
 & 05j\ 50m\ 0d
 \end{aligned}$$

Jadi tanggal 01 Januari 2020 waktu yang diharamkan Salat yaitu pada pukul 05.50 WITA

Kulminasi jam 12.07 WITA = Tabel Ephemeris ke 4

$$\begin{aligned}
 \text{LT} & = -5^\circ\ 12' \\
 \text{BT} & = 119^\circ\ 30' \\
 e & = -0j\ 03m\ 10d \\
 \text{Rumus Duhur} & \\
 12j - e & = 12j - (-0j\ 03m\ 10d) = 12j\ 03m\ 10d \\
 \text{Penyesuain dengan WITA} & = \underline{00j\ 02m\ 0d+} \\
 & 12j\ 5m\ 10d
 \end{aligned}$$

Jadi tanggal 01 Januari 2020 waktu yang dilarang Salat yaitu pada pukul 12.05 WITA

Terbenam jam 18.20 WITA = Tabel Ephemeris ke 10

$$\begin{aligned}
 \text{LT} & = -5^\circ\ 12' \\
 \text{BT} & = 119^\circ\ 30' \\
 \text{Bujur Daerah} & = 120^\circ \\
 \text{Deklinasi} & = -23^\circ\ 01'\ 53'' \\
 e & = -0j\ 03m\ 17d \\
 h & = -1^\circ \\
 \text{cost } t & = -\tan p \times \tan d + \sin h : \cos p : \cos d \\
 \text{cos } t & = -\tan -5^\circ\ 12' \times \tan -23^\circ\ 01'\ 53'' + \sin -1^\circ : \cos -5^\circ\ 12' : \cos -23^\circ\ 01'\ 53'' \\
 & = -0,057731475 \text{ Shift cos}
 \end{aligned}$$

$$= 93^{\circ} 18' 34,6'' : 15$$

$$= 06j 13m 14,31d$$

Rumus Duhur

$$12j - e = 12j - (-0j 03m 17d) = 12j 03m 17d$$

$$\underline{06j 13m 14,31d +}$$

$$= 18j 16m 31,31d$$

$$\text{Penyesuain dengan WITA} = \underline{00j 02m 00d +}$$

$$18j 18m 31,31d$$

$$\text{Ihtiyat} \quad \underline{0j 02m 31d -}$$

$$18j 16m 0,31d$$

Jadi tanggal 01 Januari 2020 waktu yang diharamkan Salat yaitu pada pukul 18.16 WITA.

Catatan :

LT = lintang Tempat

BT = Bujur Tempat

e = equation of time / perata waktu

$$\underline{\text{Cost } t = \frac{\tan p \times \tan d + \sin h}{\cos p} : \text{co } d}$$

t = tinggi matahari

p = lintang tempat

d = deklinasi

h = tinggi nyata matahari

ihtiyat = awal waktu Salat

Deklinasi matahari adalah nilai jarak suatu benda dari equator langit yang dihitung berdasarkan panjang waktu lingkaran dengan satuan derajat, menit dan detik busur, dan nilai deklinasi. Hal ini sangat penting untuk mengetahui



sejauhmana bayang-bayang yang dicapai oleh sinar matahari pada permukaan bumi yang merupakan data utama dalam proses penentuan waktu salat. Mengetahui patokan waktu dalam perhitungan waktu salat adalah suatu keharusan, karena salat diwajibkan dalam waktu tertentu begitu juga dengan waktu haram salat perlu diketahui. Dengan mengetahui nilai dari deklinasi matahari di suatu daerah, perhitungan awal waktu salat akan akurat dan tepat pada waktunya.<sup>53</sup>

Nilai deklinasi matahari dalam setahun tidaklah sama, nilainya akan selalu berubah-ubah sesuai dengan pergeseran dalam gerak semu harian matahari dari arah timur ke barat yang diakibatkan oleh miringnya *eklipta* terhadap equator langit sebesar  $23^{\circ} 27'$  busur.

Nilai deklinasi matahari  $0^{\circ}$  pada saat matahari persis berada pada garis equator langit pada tanggal 21 Maret, selanjutnya matahari akan bergerak ke arah utara sampai pada titik penghujung utara yang dikenal dengan titik balik utara pada tanggal 21 Juni dengan nilai deklinasi tertinggi  $+23^{\circ} 30'$ . Setelah itu matahari akan kembali ke garis equator pada tanggal 23 September untuk kemudian bergerak ke selatan sampai pada titik penghujung selatan pada tanggal 22 Desember dengan nilai deklinasi  $-23^{\circ} 30'$ .<sup>54</sup>

#### **D. Analisis Penentuan waktu salat yang di haramkan di Sungguminasa**

Pada dasarnya mengetahui waktu-waktu yang diharamkan salat sangat penting untuk dipahami oleh masyarakat muslim, mengingat setiap salat yang didirikan tentunya telah ditetapkan waktunya begitu pula dengan waktu-waktu haram salat, namun yang menjadi permasalahan di tengah masyarakat adalah pengetahuan masyarakat tentang waktu tersebut masih sangat kurang khususnya di daerah sungguminasa ini, terbatasnya referensi dan juga peranan pemerintah dalam hal ini kementrian agama dalam mensosialisasikan waktu-waktu haram

---

<sup>53</sup>Encup Supriatna, *Hisab Rukyat dan Aplikasinya*, Cet. I (Bandung: Refika Aditama, 2007), 21-22.

<sup>54</sup>A. Jamil, *Ilmu Falak :Teori dan Aplikasi*, Cet.I (Jakarta: Amzah, 2009), 15-16.

salat saat ini bisa dikatakan tidak menyeluruh kepada masyarakat muslim di daerah tersebut, sehingga menjadi penyebab masyarakat tidak mengetahui mengenai waktu tersebut. Kajian-kajian ini telaah dalam hadis, pendapat ulama dan lahiriah dalam wawancara waktu haram salat.

Yang pertama dari Drs. Abd. Djabbar Hijaz. M.SI sebagai wakil ketua Yayasan Masjid Agung Syech Yusuf tentang waktu Salat yang diharamkan, dari wawancara langsung yang dilakukan oleh penulis. Beliau mengatakan

“waktu haram Salat dikecualikan bagi orang musafir, menguburkan jenazah dan yang mempunyai unzur-unzur tertentu”.<sup>55</sup>

”Bahwasanya beliau mengetahui waktu Salat yang haram dengan mengacu kepada Al-Quran, hadis dan buku-buku fihi empat mashab. Menurutnya belum banyak masyarakat mengetahui tentang waktu-waktu Salat haram di Sungguminasa Kecamatan Somba Opu karena peran pemerintah atau Kementrian Agama yang tidak pernah mensosialisasikan dan memberikan pemahaman tentang waktu Salat haram, hanya waktu-waktu Salat saja yang di sebarakan. Peran Dai atau penceramah yang sering menjelaskan kepada masyarakat tentang adanya waktu haram salat”.<sup>56</sup>

Yang kedua pendapat dari H. Syamsuri S.S.MA sebagai pendakwah di Sungguminasa Kecamatan Somba Opu tentang waktu salat haram, dari hasil wawancara online yang dilakukan oleh penulis melalui aplikasi Whatsapp. Beliau mengatakan

“mengetahui waktu-waktu haram Salat yang terbagi menjadi tiga bagian yang pertama ketika matahari terbit, kedua, ketika matahari pas di atas kepala, dan yang ketiga ketika sempurna terbenamnya matahari.”<sup>57</sup>

Beliau mengatakan pengetahuan tentang waktu-waktu haram Salat hanya beberapa lapisan masyarakat yang mengetahui. Kurangnya referensi dan rendahnya minat belajar, menjadi faktor utama sehingga hanya beberapa masyarakat yang tidak mengetahui adanya waktu-waktu haram atau yang dilarang untuk melaksanakan Salat.

---

<sup>55</sup>Drs. Abd. Djabbar Hijaz. M.SI ( 69 Tahun) , Wakil Ketua Yayasan Masjid Agung Syech Yusuf, *wawancara*, Jln Masjid Raya, Sungguminasa, 01 Mei 2020

<sup>56</sup>Drs. Abd. Djabbar Hijaz. M.SI ( 69 Tahun) , Wakil Ketua Yayasan Masjid Agung Syech Yusuf, *wawancara*, Jln Masjid Raya, Sungguminasa, 01 Mei 2020

<sup>57</sup>H. Syamsuri S.S.MA (47 Tahun), Pendakwah di Kabupaten Gowa , *wawancara online*, Pallangga, 9 Mei 2020

Kurangnya peranan pemerintah atau Kementerian Agama dalam memberikan pemahaman kepada masyarakat mengenai waktu-waktu haram Salat, dan juga beliau mengatakan

“saya tidak pernah mendapatkan kementerian Agama mensosialisasikan waktu-waktu haram Salat di tengah masyarakat yang ada hanya mensosialisasikan waktu Salat sepanjang masa”.<sup>58</sup>

Yang ketiga, pendapat dari Drs. H. Ahmad Muhajir Af, MH, sebagai pensiunan kepala kantor kementerian agama kabupaten gowa, unsur ketua MUI, ketua FKUB, anggota majelis surya NU, ketua DDI kabupaten gowa, sekretaris ikatan persaudaraan haji indonesia, waktu salat yang diharamkan dari wawancara langsung yang dilakukan oleh penulis beliau mengatakan mengetahui waktu-waktu haram Salat.

“Waktu terbit, kulminasi dan waktu terbenam dapat diketahui dengan metode ilmu hisab

atau ilmu falak untuk mengetahui waktu-waktu yang haramkan untuk Salat”. Misalnya waktu subuh jam 04.49 dan waktu haram salat terjadi pada pukul jam 05.58.<sup>59</sup>

Beliau mengatakan dulu waktu masih menjabat sebagai kepala kantor kementerian agama.

“Ada beberapa penyuluh agama yang memberikan pengajian dan membahas tentang waktu-waktu haram salat di tengah-tengah masyarakat. Sebagian dari masyarakat sudah mengetahui tentang adanya waktu-waktu haram Salat. Penyuluh agama juga berusaha untuk terus memberikan pencerahan kepada masyarakat yang ada di pelosok-pelosok. Dengan adanya teknologi penyuluh agama dimudahkan dengan memberikan

---

<sup>58</sup>H. Syamsuri S.S.MA (47Tahun), Pendakwah di Kabupaten Gowa, *wawancara online*, Pallangga, 9 Mei 2020

<sup>59</sup>Drs.H. Ahmad Muhajir Af, MH (77 Tahun), Pensiunan kepala kantor kementerian Agama. *Wawancara*, Jln. Ketilang 01 No 49.

informasi-informasi, misalnya dengan lewat facebook dan grup-grup WhatsApp”<sup>60</sup>

Yang keempat pendapat dari Ahmad Muslimin, sebagai Wiraswasta di Sungguminasa Kecamatan Somba Opu tentang waktu salat haram, dari hasil wawancara online yang dilakuakn penulis melalui aplikasi Whatsapp, beliau mengatakan

“ Dengan mendapatkan informasi dari imam masjid, dengan mengacu pada metode ajaran islam dengan perangkat yang ada seperti Al-Qur’an, hadis, fiqh dan yang lainnya”<sup>61</sup>

Beliau mengatakan ketika lewat dari sepertiga waktu salat dan masuk waktu salat berikutnya dan belum melaksanakan salat, waktu salat itu dilarang kecuali ada hal tertentu yang membuat seseorang menunda sehingga salat pada waktu yang di larang.

“Acuan yang pertama yaitu dari kemenag dan bagian dari Ilmu Falak, kemudian seperti Al-Qur’an, hadis, fiqh dan ulama-ulama yang mumpuni ilmu sekitar. Dan beliau juga mengatakan bahwasanya sejauh ini pemerintah juga ikut berperan dalam menginformasikan tentang keagamaan khususnya kementerian agama khususnya, namun sosialisasi tentang waktu salat haram tidak terlalu terperinci, namun yang lebih dekat kepada masyarakat adalah Imam Masjid, tokoh Agama,Ulama dan cendikiawan”.<sup>62</sup>

Dengan hadirnya Ilmu Falak sebagai ilmu yang memberikan kemudahan terhadap hal tersebut melalui metode hisab, yang kemudian dari data yang

---

<sup>60</sup>Drs.H. Ahmad Muhajir Af, MH (77 Tahun), Pensiunan kepala kantor kementerian Agama. *Wawancara*, Jln. Ketilang 01 No 49.

<sup>61</sup>Ahmad Muslimin, (27 Tahun), Wiraswasta. *Wawancara Online*, Pallangga, 10 Mei 2020

<sup>62</sup> Ahmad Muslimin, (27 Tahun), Wiraswasta. *Wawancara Online*, Pallangga, 10 Mei 2020



diperoleh dapat diberikan kepada beberapa pengurus masjid yang ada di daerah tersebut. Sehingga dapat mempermudah masyarakat ataupun para tokoh dan pengurus masjid dalam mengetahui informasi terkait waktu-waktu yang diharamkan salat.

#### **E. Kesimpulan Penentuan Waktu-Waktu Haram Salat di Sungguminasa Kecamatan Somba Opu**

Untuk memudahkan pembaca dalam memahami data yang diperoleh terkait dengan waktu-waktu haram salat, maka peneliti merangkum data tersebut dalam bentuk tabel, adapun bentuk tabelnya adalah sebagai berikut.

No	Hari	Tanggal	Waktu salat	Waktu salat diharamkan
1	Rabu	01 April 2020	Subuh 04.49	Terbit 05.58
			Dhuhur 12.07	Kulminasi 11.58
			Magrib 18.10	Terbenam 17.58
2	Minggu	05 April 2020	Subuh 04.48	Terbit 05.51
			Dhuhur 12.07	Kulminasi 11.59
			Magrib 18.18	Terbenam 17.59
3	Jumat	10 April 2020	Subuh 04.47	Terbit 05.57
			Dhuhur 12.05	Kulminasi 12.00
			Magrib 18.06	Terbenam 17.59
4	Sabtu	18 April 2020	Subuh 04.46	Terbit 05.59
			Zuhur 12.03	Kulminasi 12.00
			Magrib 18.03	Terbenam 17.55
5	Kamis	23 April 2020	Subuh 04.45	Terbit 05.57
			Zuhur 12.02	Kulminasi 12.00
			Magrib 18.02	Terbenam 17.58
6	Kamis	30 April 2020	Subuh 04.44	Terbit 05.58



			Zuhur 12.01	Kulminasi 11.59
			Magrib 18.00	Terbenam 17.55
7	Jumat	08 Mei 2020	Subuh 04.48	Terbit 05.58
			Zuhur 12.00	Kulminasi 12.00
			Magrib 17.58	Terbenam 17.54
8	Rabu	13 Mei 2020	Subuh 04.43	Terbit 05.59
			Zuhur 12.00	Kulminasi 12.00
			Magrib 17.58	Terbenam 17.53
9	Senin	18 Mei 2020	Subuh 04.43	Terbit 05.59
			Zuhur 12.00	Kulminasi 12.00
			Magrib 17.57	Terbenam 17.08
10	Sabtu	23 Mei 2020	Subuh 04.43	Terbit 06.00
			Zuhur 12.01	Kulminasi 12.00
			Magrib 17.57	Terbenam 17.53
11	Minggu	31 Mei 2020	Subuh 04.44	Terbit 06.01
			Zuhur 12.02	Kulminasi 12.00
			Magrib 17.58	Terbenam 17.54

Dari perhitungan di atas peneliti menghitung mulai dari bulan April dan Mei serta bulan September dan Januari 2020. Pada tanggal 01 April WITA waktu terbenam jam 17.58 WITA durasi waktu mulai masuknya waktu haram salat yaitu pada jam 17.56 WITA, pada tanggal 13 Mei waktu terbit jam 05.59 WITA durasi waktu mulai masuknya waktu salat haram yaitu pada jam 05.57 dengan ketentuan ihtiyat selama 2 menit. Selanjutnya pada tanggal 22 Desember waktu kulminasi jam 12.03 WITA sedangkan waktu salat haram yaitu pada pukul 12.00 selisih dari waktu salat dan waktu haram hanya 3 menit di karenakan rotasi matahari setiap tahunnya berputar mengelilingi bumi, sehingga berpengaruh dengan *deklinasi* dan perata waktu atau *equation of time* . beberapa bulan tertentu akan mengalami perhitungan yang mendapatkan deklinasi atau equation of time nya menjadi minus (-).

## BAB V

### PENUTUP

#### A. *Kesimpulan*

Salat merupakan salah satu dari rukun islam yang kelima dan wajib di lakukan oleh setiap Muslim yang menjadi persoalan ketika dihubungkan dengan sah atau tidaknya salat. Di dalam menunaikan ibadah salat mempunyai waktu-waktu tertentu atau biasa disebut (*ibadah muwaqqat*). Dalam penentuan waktu salat merupakan bagian dari ilmu falak yang secara perhitungan dan ditetapkan berdasarkan dengan garis edar atau penelitian posisi matahari terhadap bumi. Oleh karena itu, menghitung atau menghitung waktu salat pada dasarnya adalah menghitung kapan matahari akan menempati posisi tertentu dan sekaligus menjadi petunjuk waktu salat, yaitu pada saat tergelincir, saat membuat bayang-bayang sama panjang dengan bendanya, saat terbenam, saat hilangnya megah merah, dan saat terbitnya fajar dan sabit.

Adapun yang dimaksud dengan waktu-waktu haram salat yaitu, pada saat matahari terbit, pada saat matahari ada di atas kepala dan pada saat matahari terbenam. Itulah waktu-waktu yang diharamkan untuk melaksanakan salat, ulama sepakat dengan pengecualian dengan waktu-waktu haram salat, yaitu dengan mengubur jenazah, orang musafir, orang yang tertidur, dan salat *tawaf*.

Waktu yang diharamkan untuk salat terbagi menjadi dua kriteria, yaitu dengan larangan salat berdasarkan pekerjaan dan larangan salat berdasarkan waktu. Yang termasuk dalam kriteria berdasarkan pekerjaan yaitu, dengan salat setelah salat subuh dan salat asar. Sedangkan dengan kriteria larangan berdasarkan waktu yaitu, salat ketika matahari terbit, ketika istiwa dan ketika terbenamnya matahari.

Adapun hukum bagi mereka yang melaksanakan salat far'du dan salat sunnah setelah salat subuh dan setelah salat asar hukumnya adalah makruh. Sedangkan dengan hukum melaksanakan salat ketika matahari terbit, ketika istiwa dan ketika matahari terbenam adalah hukumnya haram kecuali salat yang memiliki sebab dan unsur-unsur tertentu yang datang secara bersamaan dengan salat tersebut.

Dalam ilmu falak sampai saat ini belum ada pembahasan secara khusus mengenai penentuan waktu-waktu yang diharamkan salat. Adapun dengan tinggi matahari waktu-waktu yang diharamkan salat masih menyesuaikan dengan konsep yang terdapat dalam fikih. Waktu yang dilarang melaksanakan salat sunnah (*tahrim*) adalah ketika sempurna terbit dan matahari naik sekitar satu tombak (awal waktu *dhuha*), ketika matahari condong ke barat dan ketika matahari sempurna terbenamnya.

### **B. Implikasi penelitian**

Dalam penentuan waktu-waktu haram salat perspektif ilmu falak dapat diketahui dengan melalui perhitungan yaitu dengan menggunakan rumus penentuan waktu-waktu haram salat, yang berpatokan dengan data lintang tempat, bujur tempat, *deklinasi*, *equation of time*, data *ephemeris* tahun 2020 yang dapat diperoleh dari kementerian Agama, dan jadwal waktu salat sesuai dengan daerah yang akan kita tentukan waktu haram salat.

Metode penentuan waktu haram salat dengan perhitungan ini cukup akurat selama data-data yang digunakan dalam perhitungan sesuai dengan data yang ada, sehingga tidak terjadi kekeliruan pada saat proses perhitungan. Maka kepada peneliti selanjutnya hendaknya melakukan penelitian yang lebih terfokus pada pengumpulan referensi yang lebih banyak mengenai waktu-waktu haram salat.

Selain dengan mengetahui waktu salat haram dari dalil dan hadis, dapat juga diketahui melalui perhitungan dalam ilmu falak (*hisab*) yang dihitung mulai dari terbit matahari, saat kulminasi dan pada saat terbenam matahari.

Adapun manfaat dan tujuan mengetahui waktu yang diharam untuk melaksanakan salat yaitu, agar umat Muslim dapat mengetahuai waktu yang dilarang untuk melaksanakan salat, karena ketika umat Muslim mengerjakan salat di waktu yang haramkan maka tidak dihitung pahalanya tetapi hanya mendapatkan dosa semata. Disamping itu hasil penelitian terkait waktu haram salat dapat dijadikan sebagai acuan untuk pemerintah dalam mengsoalisasikan waktu-waktu haram tersebut kepada masyarakat setempat.

Adapun hikmah dari hasil penelitian ini adalah sebagai informasi kepada masyarakat bahwa pelaksanaan salat di waktu yang diharamkan tidak diperbolehkan dalam islam, hal ini berdasarkan sejarah bahwa pada zaman dahulu kala orang-orang kafir quraisy menyembah

matahari yang dianggap sebagai tuhan, jadi ketika umat Muslim mengerjakan salat di waktu tersebut maka dianggap melakukan perbuatan yang menyekutukan Allah (syirik).





## DAFTAR PUSTAKA

### TAFSIR

- Abu al-Bukhari, Muhammad bin Ismail. *Abdillah Shahih Bukhari* jus I. DaarTauqi:al-Najah. t.t
- Ad-Dimyathi, Syatha Muhammad. *Hasyiati al-Qulub Wa Umairah*. Indonesia:CV. Karya Insan. t.t
- Al-Bujairimi bin Sulaiman Muhammad. *Tuhfah al-Habib ala Syarfal-Khatib*.t.p. t.t.
- Al-Ghazali. *Al-Wasit Al-Mazhab*. Kairo: Dar as-Salam. t.t. t.p.
- Al-Mawardi, al-Hawy al-kabir *fi fgh mahzab al-imam asy-Syaf'I*, Terjemah. Syaikh Ali Muhammad Mu'awwad dan Syaikh Adil Ahmad al-Maujud. Beirut: Dar al-Kutub al-Ilmiyyah. t.t.
- Al-Munthhalabi, bin Ishaq Muhammad. *As-Sirah an-Nawawiyyah*. Cairo: Quththa ats-Tsaqarah, 1998.
- Al-Naisaaburi, al-Qusyairi al-Hasan al-Hajj bin Muslim. *Shahih Muslim*. Beirut: Daar Ilya al-Turats al- Arabii. t.t
- An-Nawawi Syarf bin Muhyiddin. *Kitab al-Majmu Syarf al-Muhadzdzab*. Jeddah: Maktabah al-Irsyad.t.t
- Asy-Syirazi, bin Ibrahim Ishaq Abu, *Al-Muhazzab fi figh al-Iman asy-Syafi'I*. Beirut: Dar al-Kutub al-Ilmiyyah. 1995.
- Idris, Muhammad bin. *Asy-syafii, al-umm*. t.t. t.p.
- Shihab, Quraish, M. *Tafsir Al-Misbah*. Jakarta: Lentera Hati, 2002.

### KITAB

- Al-Husaini, Bakar Abu Taqiyuddin Iman. Terjemah *Kifayatul Akhyar fii Ali Ghayaatil Ikhtishar*. Soroboyo: PT Bima Ilmu 1997.
- Al-Maribari Aziz, bin Abdul Zainuddin. *Fath al-Mu'in bi Syarf Qurrah al-Ain*. Surabaya: Dar an- Naysr al-Mishriyyah.
- An-Nawawi Syarf bin Muhyiddin. *Kitab al-Majmu Syarf al-Muhadzdzab*. Jeddah: Maktabah al-Irsyad.t.t
- An-Nawawi Syarf bin Muhyiddin. *Kitab al-Majmu Syarf al-Muhadzdzab*. Jeddah: Maktabah al-Irsyad.t.t
- Khazin, Muhyiddin. *Terjemah Khulasah Kifayatul Akhyar*. Semarang: CV. Toha Putra Semarang, 1978.
- Syamsuddin, Abdillah Abu Al-Gharabii ibn Al-ghazi Muhammad Bin Qasim Bin Muhammad. *Terjemahan Kitab Fathul Qarib*.
- Al-Asqani Hajar Ibnu, Fathul Bari-Syarah, *Shahih Al-Bukhari* (Jilid III Salat No. 7534)

### BUKU

- Alimuddin, Abbas Padil, *Ilmu Falak dasar-dasar Ilmu Falak, Masalah Arah Kiblat, Waktu-Waktu Salat, dan Petunjuk Pratikum*.Makassar:Alauddin University Press, 2012.



- Azhari Suziknan, *Ilmu falak Perjumpaan Khazanah dan Sains Modern*. Yogyakarta: Suara Muhammadiyah. 2007.
- Ghazali, Moqshid Abd. *Argumen Pluralisme Agama Membangun Toleransi Berbasis Al-Qur'an*. Depok: KataKita. 2009.
- Hambali, Slamet. *Ilmu Falak I*. Semarang: Program Pascasarjana IAIN Walisongo Semarang. 2011.
- Jamil, A. *Teori dan Aplikasi*. Jakarta: Amzah. 2011.
- Moeid. *Formula Baru Ilmu Falak*. Jakarta: Amzah. 2012.
- Munawwir, Achmad Warson. *Al-Munawwir: Kamus Arab-Indonesia*, Surabaya: Pustaka Prgresif. 1994.
- Mustafa, Zulhas'ari. *Problematika Pemaknaan Teks Syariat Dan Dinamika Maslahat Kemanusiaan*. Jurnal Perbandingan Mazhab volume 2, Nomor 1, 2020.
- Nasution, Lahmuddin. *Pembaharuan Hukum Islam Dalam Mazhab Syaf'I*. Bandung: PT. Remaja Rosdakarya, 2001.
- Rasyid Sulaiman, *Figh Islam*. Sinar Baru Algensido. t.t.
- Sabiq, Sayyid. *Figh Sunnah*. Jakarta: Pena Pundi Aksara. 2006.
- Sarwat, Ahmad. *Waktu Salat*. Rumah Figh Publishing. 2018.
- Supriatna Encup. *Hisab Rukyat dan Aplikasinya*, Bandung: Refika Aditama, 2007

#### DOKUMEN

- Tim Penyusun Kamus Pusat Bahasa. *Kamus Besar Indonesia*. Jakarta: Balai Pustaka 2018.
- Tim penyusun. *Al-Qur'an dan Terjemahnya*. Jakarta: Kementran Agama RI, 2018.

#### SKRIPSI

- Atiqoh, Alfiani Anis. *Analisis Implementasi Ilmu Falak Dalam Penentuan Waktu-Waktu diharamkan untuk melaksanakan Salat*. Skripsi. UIN Walisongo: 2017.
- Ghaity Al- Najmuddin, *hasyiah Abi al-Barakat Ahmad ad-dardir ala Qishsh al-Mi'raj li al-Allamah Najm ad-din al-Ghaity*. Skripsi. Semarang: Maktabah wa Makthba'ah Usaha Keluarga. t.t.
- Khoirunnisak, Ayu. *Studi Analisis Awal Waktu Salat Subuh (kajian atas relevansi Matahari terhadap kemunculan Fajar Shadiq)*, Skripsi. Semarang: Fakultas Syariah IAIN Walisongo Semarang. 2011.

#### WEBSITE

- <http://oratoto.blogspot.com/2016/11/makalah-isra-dan-miraj-nabi-muhammad-saw.html>

## LAMPIRAN

APRIL 2020

Tanggal	Imsyak	Shubuh	Terbit	Dhuha	Dzuhur	Ashr	Maghrib	Isya
01	04:39	04:49	06:02	06:26	12:08	15:22	18:10	19:19
02	04:39	04:49	06:02	06:26	12:08	15:23	18:09	19:18
03	04:39	04:49	06:02	06:26	12:08	15:23	18:09	19:18
04	04:39	04:49	06:02	06:26	12:07	15:23	18:08	19:18
05	04:39	04:49	06:02	06:26	12:07	15:23	18:08	19:17
06	04:38	04:48	06:02	06:26	12:07	15:23	18:08	19:17
07	04:38	04:48	06:02	06:26	12:06	15:23	18:07	19:16
08	04:38	04:48	06:01	06:25	12:06	15:23	18:07	19:16
09	04:38	04:48	06:01	06:25	12:06	15:23	18:06	19:16
10	04:38	04:48	06:01	06:25	12:06	15:23	18:06	19:15
11	04:37	04:47	06:01	06:25	12:05	15:23	18:06	19:15
12	04:37	04:47	06:01	06:25	12:05	15:23	18:05	19:15
13	04:37	04:47	06:01	06:25	12:05	15:23	18:05	19:14
14	04:37	04:47	06:01	06:25	12:05	15:23	18:04	19:14
15	04:37	04:47	06:00	06:24	12:04	15:23	18:04	19:14
16	04:36	04:46	06:00	06:24	12:04	15:23	18:04	19:14
17	04:36	04:46	06:00	06:24	12:04	15:23	18:03	19:13
18	04:36	04:46	06:00	06:24	12:04	15:23	18:03	19:13
19	04:36	04:46	06:00	06:24	12:03	15:23	18:03	19:13
20	04:36	04:46	06:00	06:24	12:03	15:23	18:02	19:12
21	04:35	04:45	06:00	06:24	12:03	15:23	18:02	19:12
22	04:35	04:45	06:00	06:24	12:03	15:23	18:02	19:12

<b>23</b>	04:35	04:45	06:00	06:24	12:03	15:23	18:01	19:12
<b>24</b>	04:35	04:45	06:00	06:24	12:02	15:23	18:01	19:12
<b>25</b>	04:35	04:45	06:00	06:24	12:02	15:23	18:01	19:11
<b>26</b>	04:35	04:45	06:00	06:24	12:02	15:23	18:00	19:11
<b>27</b>	04:34	04:44	06:00	06:24	12:02	15:23	18:00	19:11
<b>28</b>	04:34	04:44	05:59	06:23	12:02	15:23	18:00	19:11
<b>29</b>	04:34	04:44	05:59	06:23	12:02	15:23	18:00	19:11
<b>30</b>	04:34	04:44	05:59	06:23	12:01	15:23	17:59	19:10

Gambar 1.1 Jadwal Waktu Salat Sungguminasa Bulan April 2020





## 1 April 2020

## DATA MATAHARI

Jam	Ecliptic Longitude *)	Ecliptic Latitude *)	Apparent Right Ascension	Apparent Declination	True Geocentric Distance	Semi Diameter	True Obliquity	Equation Of Time
0	11° 44' 18"	0.41"	10° 47' 01"	4° 38' 14"	0.9992745	16'00.33"	23° 26' 12"	-3 m 51 s
1	11° 46' 46"	0.41"	10° 49' 18"	4° 39' 12"	0.9992862	16'00.32"	23° 26' 12"	-3 m 50 s
2	11° 49' 14"	0.42"	10° 51' 35"	4° 40' 09"	0.9992980	16'00.30"	23° 26' 12"	-3 m 50 s
3	11° 51' 42"	0.42"	10° 53' 52"	4° 41' 07"	0.9993097	16'00.29"	23° 26' 12"	-3 m 49 s
4	11° 54' 10"	0.43"	10° 56' 08"	4° 42' 05"	0.9993214	16'00.28"	23° 26' 12"	-3 m 48 s
5	11° 56' 38"	0.43"	10° 58' 25"	4° 43' 03"	0.9993332	16'00.27"	23° 26' 12"	-3 m 47 s
6	11° 59' 06"	0.44"	11° 00' 42"	4° 44' 01"	0.9993449	16'00.26"	23° 26' 12"	-3 m 47 s
7	12° 01' 34"	0.45"	11° 02' 59"	4° 44' 58"	0.9993566	16'00.25"	23° 26' 12"	-3 m 46 s
8	12° 04' 02"	0.45"	11° 05' 15"	4° 45' 56"	0.9993683	16'00.24"	23° 26' 12"	-3 m 45 s
9	12° 06' 30"	0.46"	11° 07' 32"	4° 46' 54"	0.9993801	16'00.23"	23° 26' 12"	-3 m 44 s
10	12° 08' 58"	0.46"	11° 09' 49"	4° 47' 52"	0.9993918	16'00.21"	23° 26' 12"	-3 m 44 s
11	12° 11' 26"	0.47"	11° 12' 06"	4° 48' 50"	0.9994035	16'00.20"	23° 26' 12"	-3 m 43 s
12	12° 13' 54"	0.47"	11° 14' 22"	4° 49' 47"	0.9994152	16'00.19"	23° 26' 12"	-3 m 42 s
13	12° 16' 22"	0.48"	11° 16' 39"	4° 50' 45"	0.9994270	16'00.18"	23° 26' 12"	-3 m 41 s
14	12° 18' 50"	0.48"	11° 18' 56"	4° 51' 43"	0.9994387	16'00.17"	23° 26' 12"	-3 m 41 s
15	12° 21' 18"	0.49"	11° 21' 13"	4° 52' 40"	0.9994504	16'00.16"	23° 26' 12"	-3 m 40 s
16	12° 23' 46"	0.49"	11° 23' 29"	4° 53' 38"	0.9994622	16'00.15"	23° 26' 12"	-3 m 39 s
17	12° 26' 14"	0.50"	11° 25' 46"	4° 54' 36"	0.9994739	16'00.14"	23° 26' 12"	-3 m 39 s
18	12° 28' 42"	0.50"	11° 28' 03"	4° 55' 34"	0.9994856	16'00.12"	23° 26' 12"	-3 m 38 s
19	12° 31' 10"	0.51"	11° 30' 20"	4° 56' 31"	0.9994973	16'00.11"	23° 26' 12"	-3 m 37 s
20	12° 33' 38"	0.51"	11° 32' 36"	4° 57' 29"	0.9995091	16'00.10"	23° 26' 12"	-3 m 36 s
21	12° 36' 06"	0.52"	11° 34' 53"	4° 58' 27"	0.9995208	16'00.09"	23° 26' 12"	-3 m 36 s
22	12° 38' 34"	0.52"	11° 37' 10"	4° 59' 24"	0.9995325	16'00.08"	23° 26' 12"	-3 m 35 s
23	12° 41' 02"	0.53"	11° 39' 27"	5° 00' 22"	0.9995443	16'00.07"	23° 26' 12"	-3 m 34 s
24	12° 43' 29"	0.53"	11° 41' 44"	5° 01' 19"	0.9995560	16'00.06"	23° 26' 12"	-3 m 33 s

\*) for mean equinox of date

## DATA BULAN

Jam	Apparent Longitude	Apparent Latitude	Apparent Right Ascension	Apparent Declination	Horizontal Parallax	Semi Diameter	Angle Bright Limb	Fraction Illumination
0	96° 32' 20"	0° 20' 18"	97° 08' 21"	23° 36' 47"	0° 56' 44"	15' 27.64"	272° 48' 10"	0.45600
1	97° 04' 36"	0° 23' 09"	97° 43' 41"	23° 37' 58"	0° 56' 46"	15' 28.19"	273° 2' 03"	0.46032
2	97° 36' 55"	0° 25' 59"	98° 19' 04"	23° 39' 01"	0° 56' 48"	15' 28.75"	273° 16' 01"	0.46465
3	98° 09' 15"	0° 28' 50"	98° 54' 31"	23° 39' 55"	0° 56' 50"	15' 29.31"	273° 30' 01"	0.46899
4	98° 41' 39"	0° 31' 40"	99° 29' 60"	23° 40' 42"	0° 56' 52"	15' 29.87"	273° 44' 04"	0.47333
5	99° 14' 04"	0° 34' 31"	100° 05' 32"	23° 41' 20"	0° 56' 54"	15' 30.43"	273° 58' 10"	0.47768
6	99° 46' 32"	0° 37' 22"	100° 41' 07"	23° 41' 51"	0° 56' 57"	15' 31.00"	274° 12' 20"	0.48204
7	100° 19' 02"	0° 40' 12"	101° 16' 45"	23° 42' 13"	0° 56' 59"	15' 31.57"	274° 26' 31"	0.48641
8	100° 51' 35"	0° 43' 03"	101° 52' 25"	23° 42' 28"	0° 57' 01"	15' 32.14"	274° 40' 46"	0.49078
9	101° 24' 10"	0° 45' 54"	102° 28' 09"	23° 42' 34"	0° 57' 03"	15' 32.72"	274° 55' 03"	0.49516
10	101° 56' 48"	0° 48' 44"	103° 03' 55"	23° 42' 32"	0° 57' 05"	15' 33.30"	275° 9' 23"	0.49955
11	102° 29' 28"	0° 51' 35"	103° 39' 43"	23° 42' 21"	0° 57' 07"	15' 33.88"	275° 23' 44"	0.50394
12	103° 02' 11"	0° 54' 25"	104° 15' 34"	23° 42' 03"	0° 57' 09"	15' 34.46"	275° 38' 09"	0.50834
13	103° 34' 56"	0° 57' 16"	104° 51' 28"	23° 41' 36"	0° 57' 11"	15' 35.05"	275° 52' 35"	0.51274
14	104° 07' 43"	1° 00' 06"	105° 27' 24"	23° 41' 01"	0° 57' 14"	15' 35.63"	276° 7' 03"	0.51715
15	104° 40' 34"	1° 02' 56"	106° 03' 23"	23° 40' 17"	0° 57' 16"	15' 36.22"	276° 21' 34"	0.52156
16	105° 13' 26"	1° 05' 47"	106° 39' 23"	23° 39' 25"	0° 57' 18"	15' 36.82"	276° 36' 06"	0.52598
17	105° 46' 22"	1° 08' 36"	107° 15' 26"	23° 38' 25"	0° 57' 20"	15' 37.41"	276° 50' 40"	0.53040
18	106° 19' 20"	1° 11' 26"	107° 51' 31"	23° 37' 16"	0° 57' 22"	15' 38.01"	277° 5' 16"	0.53482
19	106° 52' 20"	1° 14' 16"	108° 27' 39"	23° 35' 59"	0° 57' 24"	15' 38.61"	277° 19' 53"	0.53925
20	107° 25' 23"	1° 17' 05"	109° 03' 48"	23° 34' 33"	0° 57' 27"	15' 39.21"	277° 34' 32"	0.54368
21	107° 58' 29"	1° 19' 54"	109° 39' 59"	23° 32' 59"	0° 57' 29"	15' 39.81"	277° 49' 12"	0.54811
22	108° 31' 38"	1° 22' 43"	110° 16' 12"	23° 31' 16"	0° 57' 31"	15' 40.41"	278° 3' 53"	0.55255
23	109° 04' 49"	1° 25' 32"	110° 52' 28"	23° 29' 25"	0° 57' 33"	15' 41.02"	278° 18' 36"	0.55699
24	109° 38' 03"	1° 28' 21"	111° 28' 44"	23° 27' 25"	0° 57' 36"	15' 41.63"	278° 33' 19"	0.56143

5 April 2020

## DATA MATAHARI

Jam	Ecliptic Longitude *)	Ecliptic Latitude *)	Apparent Right Ascension	Apparent Declination	True Geocentric Distance	Semi Diameter	True Obliquity	Equation Of Time
0	15° 40' 51"	0.81"	14° 26' 01"	6° 10' 02"	1.0004030	15' 59.24"	23° 26' 12"	-2 m 41 s
1	15° 43' 19"	0.82"	14° 28' 18"	6° 10' 59"	1.0004148	15' 59.23"	23° 26' 12"	-2 m 40 s
2	15° 45' 46"	0.82"	14° 30' 35"	6° 11' 56"	1.0004266	15' 59.22"	23° 26' 12"	-2 m 40 s
3	15° 48' 14"	0.82"	14° 32' 52"	6° 12' 53"	1.0004384	15' 59.21"	23° 26' 12"	-2 m 39 s
4	15° 50' 42"	0.82"	14° 35' 09"	6° 13' 50"	1.0004502	15' 59.20"	23° 26' 12"	-2 m 38 s
5	15° 53' 09"	0.83"	14° 37' 26"	6° 14' 47"	1.0004620	15' 59.19"	23° 26' 12"	-2 m 38 s
6	15° 55' 37"	0.83"	14° 39' 43"	6° 15' 43"	1.0004738	15' 59.18"	23° 26' 12"	-2 m 37 s
7	15° 58' 04"	0.83"	14° 42' 00"	6° 16' 40"	1.0004857	15' 59.16"	23° 26' 12"	-2 m 36 s
8	16° 00' 32"	0.83"	14° 44' 18"	6° 17' 37"	1.0004975	15' 59.15"	23° 26' 12"	-2 m 35 s
9	16° 02' 60"	0.83"	14° 46' 35"	6° 18' 34"	1.0005093	15' 59.14"	23° 26' 12"	-2 m 35 s
10	16° 05' 27"	0.84"	14° 48' 52"	6° 19' 30"	1.0005211	15' 59.13"	23° 26' 12"	-2 m 34 s
11	16° 07' 55"	0.84"	14° 51' 09"	6° 20' 27"	1.0005330	15' 59.12"	23° 26' 12"	-2 m 33 s
12	16° 10' 23"	0.84"	14° 53' 26"	6° 21' 24"	1.0005448	15' 59.11"	23° 26' 12"	-2 m 33 s
13	16° 12' 50"	0.84"	14° 55' 43"	6° 22' 21"	1.0005566	15' 59.10"	23° 26' 12"	-2 m 32 s
14	16° 15' 18"	0.84"	14° 58' 00"	6° 23' 17"	1.0005684	15' 59.08"	23° 26' 12"	-2 m 31 s
15	16° 17' 45"	0.84"	15° 00' 17"	6° 24' 14"	1.0005803	15' 59.07"	23° 26' 12"	-2 m 30 s
16	16° 20' 13"	0.85"	15° 02' 34"	6° 25' 11"	1.0005921	15' 59.06"	23° 26' 12"	-2 m 30 s
17	16° 22' 41"	0.85"	15° 04' 52"	6° 26' 08"	1.0006039	15' 59.05"	23° 26' 12"	-2 m 29 s
18	16° 25' 08"	0.85"	15° 07' 09"	6° 27' 04"	1.0006158	15' 59.04"	23° 26' 12"	-2 m 28 s
19	16° 27' 36"	0.85"	15° 09' 26"	6° 28' 01"	1.0006276	15' 59.03"	23° 26' 12"	-2 m 28 s
20	16° 30' 03"	0.85"	15° 11' 43"	6° 28' 58"	1.0006395	15' 59.02"	23° 26' 12"	-2 m 27 s
21	16° 32' 31"	0.85"	15° 14' 00"	6° 29' 54"	1.0006513	15' 59.01"	23° 26' 12"	-2 m 26 s
22	16° 34' 58"	0.85"	15° 16' 17"	6° 30' 51"	1.0006632	15' 58.99"	23° 26' 12"	-2 m 26 s
23	16° 37' 26"	0.86"	15° 18' 34"	6° 31' 47"	1.0006750	15' 58.98"	23° 26' 12"	-2 m 25 s
24	16° 39' 54"	0.86"	15° 20' 52"	6° 32' 44"	1.0006869	15' 58.97"	23° 26' 12"	-2 m 24 s

\*) for mean equinox of date

## DATA BULAN

Jam	Apparent Longitude	Apparent Latitude	Apparent Right Ascension	Apparent Declination	Horizontal Parallax	Semi Diameter	Angle Bright Limb	Fraction Illumination
0	151° 37' 50"	4° 18' 58"	155° 14' 03"	14° 55' 18"	1° 00' 16"	16' 25.37"	295° 41' 01"	0.85901
1	152° 14' 36"	4° 20' 36"	155° 49' 60"	14° 43' 31"	1° 00' 18"	16' 25.89"	295° 54' 31"	0.86242
2	152° 51' 25"	4° 22' 12"	156° 25' 55"	14° 31' 37"	1° 00' 20"	16' 26.41"	296° 8' 01"	0.86581
3	153° 28' 16"	4° 23' 47"	157° 01' 49"	14° 19' 38"	1° 00' 22"	16' 26.92"	296° 21' 32"	0.86916
4	154° 05' 09"	4° 25' 20"	157° 37' 42"	14° 07' 32"	1° 00' 24"	16' 27.42"	296° 35' 05"	0.87248
5	154° 42' 06"	4° 26' 51"	158° 13' 32"	13° 55' 20"	1° 00' 25"	16' 27.92"	296° 48' 39"	0.87576
6	155° 19' 04"	4° 28' 21"	158° 49' 22"	13° 43' 02"	1° 00' 27"	16' 28.42"	297° 2' 15"	0.87901
7	155° 56' 06"	4° 29' 49"	159° 25' 10"	13° 30' 38"	1° 00' 29"	16' 28.91"	297° 15' 53"	0.88223
8	156° 33' 10"	4° 31' 15"	160° 00' 56"	13° 18' 08"	1° 00' 31"	16' 29.39"	297° 29' 34"	0.88541
9	157° 10' 16"	4° 32' 39"	160° 36' 41"	13° 05' 32"	1° 00' 33"	16' 29.87"	297° 43' 18"	0.88856
10	157° 47' 25"	4° 34' 01"	161° 12' 25"	12° 52' 50"	1° 00' 34"	16' 30.34"	297° 57' 05"	0.89167
11	158° 24' 36"	4° 35' 21"	161° 48' 07"	12° 40' 03"	1° 00' 36"	16' 30.81"	298° 10' 57"	0.89475
12	159° 01' 49"	4° 36' 40"	162° 23' 48"	12° 27' 11"	1° 00' 38"	16' 31.27"	298° 24' 52"	0.89779
13	159° 39' 05"	4° 37' 57"	162° 59' 27"	12° 14' 12"	1° 00' 39"	16' 31.72"	298° 38' 53"	0.90079
14	160° 16' 23"	4° 39' 11"	163° 35' 05"	12° 01' 09"	1° 00' 41"	16' 32.17"	298° 52' 59"	0.90375
15	160° 53' 44"	4° 40' 24"	164° 10' 41"	11° 48' 00"	1° 00' 43"	16' 32.61"	299° 7' 11"	0.90668
16	161° 31' 07"	4° 41' 35"	164° 46' 16"	11° 34' 46"	1° 00' 44"	16' 33.05"	299° 21' 30"	0.90957
17	162° 08' 32"	4° 42' 44"	165° 21' 50"	11° 21' 27"	1° 00' 46"	16' 33.48"	299° 35' 57"	0.91241
18	162° 45' 59"	4° 43' 51"	165° 57' 22"	11° 08' 03"	1° 00' 47"	16' 33.90"	299° 50' 32"	0.91522
19	163° 23' 28"	4° 44' 56"	166° 32' 53"	10° 54' 34"	1° 00' 49"	16' 34.31"	300° 5' 16"	0.91799
20	164° 00' 59"	4° 45' 59"	167° 08' 22"	10° 40' 60"	1° 00' 50"	16' 34.72"	300° 20' 10"	0.92072
21	164° 38' 33"	4° 47' 00"	167° 43' 50"	10° 27' 21"	1° 00' 52"	16' 35.12"	300° 35' 15"	0.92341
22	165° 16' 08"	4° 47' 59"	168° 19' 17"	10° 13' 38"	1° 00' 53"	16' 35.51"	300° 50' 32"	0.92605
23	165° 53' 46"	4° 48' 56"	168° 54' 43"	9° 59' 50"	1° 00' 55"	16' 35.90"	301° 6' 02"	0.92866
24	166° 31' 26"	4° 49' 51"	169° 30' 07"	9° 45' 58"	1° 00' 56"	16' 36.28"	301° 21' 47"	0.93122



## 10 April 2020

## DATA MATAHARI

Jam	Ecliptic Longitude *)	Ecliptic Latitude *)	Apparent Right Ascension	Apparent Declination	True Geocentric Distance	Semi Diameter	True Obliquity	Equation Of Time
0	20° 35' 43"	0.73"	19° 00' 47"	8° 02' 19"	1.0018332	15' 57.87"	23° 26' 12"	-1 m 18 s
1	20° 38' 10"	0.73"	19° 03' 04"	8° 03' 15"	1.0018452	15' 57.86"	23° 26' 12"	-1 m 18 s
2	20° 40' 37"	0.73"	19° 05' 22"	8° 04' 10"	1.0018573	15' 57.85"	23° 26' 12"	-1 m 17 s
3	20° 43' 04"	0.72"	19° 07' 40"	8° 05' 05"	1.0018693	15' 57.84"	23° 26' 12"	-1 m 16 s
4	20° 45' 32"	0.72"	19° 09' 58"	8° 06' 01"	1.0018813	15' 57.83"	23° 26' 12"	-1 m 16 s
5	20° 47' 59"	0.72"	19° 12' 16"	8° 06' 56"	1.0018933	15' 57.82"	23° 26' 12"	-1 m 15 s
6	20° 50' 26"	0.71"	19° 14' 33"	8° 07' 51"	1.0019054	15' 57.81"	23° 26' 12"	-1 m 14 s
7	20° 52' 53"	0.71"	19° 16' 51"	8° 08' 47"	1.0019174	15' 57.79"	23° 26' 12"	-1 m 14 s
8	20° 55' 21"	0.70"	19° 19' 09"	8° 09' 42"	1.0019294	15' 57.78"	23° 26' 12"	-1 m 13 s
9	20° 57' 48"	0.70"	19° 21' 27"	8° 10' 37"	1.0019415	15' 57.77"	23° 26' 12"	-1 m 12 s
10	21° 00' 15"	0.70"	19° 23' 45"	8° 11' 32"	1.0019535	15' 57.76"	23° 26' 12"	-1 m 12 s
11	21° 02' 42"	0.69"	19° 26' 03"	8° 12' 27"	1.0019655	15' 57.75"	23° 26' 12"	-1 m 11 s
12	21° 05' 09"	0.69"	19° 28' 21"	8° 13' 23"	1.0019776	15' 57.74"	23° 26' 12"	-1 m 10 s
13	21° 07' 36"	0.68"	19° 30' 38"	8° 14' 18"	1.0019896	15' 57.72"	23° 26' 12"	-1 m 10 s
14	21° 10' 04"	0.68"	19° 32' 56"	8° 15' 13"	1.0020016	15' 57.71"	23° 26' 12"	-1 m 09 s
15	21° 12' 31"	0.68"	19° 35' 14"	8° 16' 08"	1.0020137	15' 57.70"	23° 26' 12"	-1 m 08 s
16	21° 14' 58"	0.67"	19° 37' 32"	8° 17' 03"	1.0020257	15' 57.69"	23° 26' 12"	-1 m 08 s
17	21° 17' 25"	0.67"	19° 39' 50"	8° 17' 58"	1.0020378	15' 57.68"	23° 26' 12"	-1 m 07 s
18	21° 19' 52"	0.66"	19° 42' 08"	8° 18' 54"	1.0020498	15' 57.67"	23° 26' 12"	-1 m 06 s
19	21° 22' 19"	0.66"	19° 44' 26"	8° 19' 49"	1.0020618	15' 57.66"	23° 26' 12"	-1 m 06 s
20	21° 24' 47"	0.65"	19° 46' 44"	8° 20' 44"	1.0020739	15' 57.64"	23° 26' 12"	-1 m 05 s
21	21° 27' 14"	0.65"	19° 49' 02"	8° 21' 39"	1.0020859	15' 57.63"	23° 26' 12"	-1 m 04 s
22	21° 29' 41"	0.64"	19° 51' 20"	8° 22' 34"	1.0020980	15' 57.62"	23° 26' 12"	-1 m 04 s
23	21° 32' 08"	0.64"	19° 53' 38"	8° 23' 29"	1.0021100	15' 57.61"	23° 26' 12"	-1 m 03 s
24	21° 34' 35"	0.64"	19° 55' 55"	8° 24' 24"	1.0021221	15' 57.60"	23° 26' 12"	-1 m 02 s

\*) for mean equinox of date

## DATA BULAN

Jam	Apparent Longitude	Apparent Latitude	Apparent Right Ascension	Apparent Declination	Horizontal Parallax	Semi Diameter	Angle Bright Limb	Fraction Illumination
0	227° 22' 53"	3° 31' 34"	225° 56' 20"	-13° 37' 58"	1° 00' 37"	16' 31.14"	99° 8' 36"	0.94575
1	228° 00' 02"	3° 29' 14"	226° 32' 21"	-13° 50' 27"	1° 00' 36"	16' 30.67"	99° 12' 23"	0.94348
2	228° 37' 09"	3° 26' 52"	227° 08' 25"	-14° 02' 49"	1° 00' 34"	16' 30.19"	99° 15' 30"	0.94118
3	229° 14' 13"	3° 24' 28"	227° 44' 30"	-14° 15' 05"	1° 00' 32"	16' 29.70"	99° 17' 59"	0.93883
4	229° 51' 15"	3° 22' 04"	228° 20' 37"	-14° 27' 16"	1° 00' 30"	16' 29.21"	99° 19' 52"	0.93644
5	230° 28' 14"	3° 19' 38"	228° 56' 46"	-14° 39' 20"	1° 00' 28"	16' 28.71"	99° 21' 11"	0.93401
6	231° 05' 11"	3° 17' 11"	229° 32' 56"	-14° 51' 17"	1° 00' 26"	16' 28.21"	99° 21' 56"	0.93153
7	231° 42' 05"	3° 14' 42"	230° 09' 08"	-15° 03' 08"	1° 00' 25"	16' 27.70"	99° 22' 11"	0.92902
8	232° 18' 56"	3° 12' 13"	230° 45' 21"	-15° 14' 53"	1° 00' 23"	16' 27.18"	99° 21' 55"	0.92647
9	232° 55' 45"	3° 09' 42"	231° 21' 36"	-15° 26' 31"	1° 00' 21"	16' 26.66"	99° 21' 10"	0.92388
10	233° 32' 31"	3° 07' 10"	231° 57' 53"	-15° 38' 03"	1° 00' 19"	16' 26.13"	99° 19' 58"	0.92125
11	234° 09' 15"	3° 04' 37"	232° 34' 11"	-15° 49' 28"	1° 00' 17"	16' 25.60"	99° 18' 19"	0.91858
12	234° 45' 56"	3° 02' 03"	233° 10' 31"	-16° 00' 45"	1° 00' 15"	16' 25.06"	99° 16' 15"	0.91587
13	235° 22' 34"	2° 59' 28"	233° 46' 52"	-16° 11' 57"	1° 00' 13"	16' 24.52"	99° 13' 46"	0.91312
14	235° 59' 09"	2° 56' 51"	234° 23' 15"	-16° 23' 01"	1° 00' 11"	16' 23.97"	99° 10' 53"	0.91034
15	236° 35' 42"	2° 54' 14"	234° 59' 39"	-16° 33' 58"	1° 00' 09"	16' 23.42"	99° 7' 38"	0.90752
16	237° 12' 11"	2° 51' 36"	235° 36' 05"	-16° 44' 48"	1° 00' 07"	16' 22.86"	99° 4' 01"	0.90467
17	237° 48' 38"	2° 48' 56"	236° 12' 32"	-16° 55' 31"	1° 00' 05"	16' 22.29"	99° 0' 03"	0.90177
18	238° 25' 02"	2° 46' 16"	236° 49' 01"	-17° 06' 06"	1° 00' 03"	16' 21.72"	98° 55' 45"	0.89885
19	239° 01' 23"	2° 43' 35"	237° 25' 31"	-17° 16' 35"	1° 00' 01"	16' 21.15"	98° 51' 07"	0.89589
20	239° 37' 42"	2° 40' 53"	238° 02' 02"	-17° 26' 56"	0° 59' 58"	16' 20.57"	98° 46' 10"	0.89289
21	240° 13' 57"	2° 38' 10"	238° 38' 35"	-17° 37' 09"	0° 59' 56"	16' 19.99"	98° 40' 54"	0.88986
22	240° 50' 10"	2° 35' 26"	239° 15' 10"	-17° 47' 15"	0° 59' 54"	16' 19.40"	98° 35' 21"	0.88680
23	241° 26' 19"	2° 32' 41"	239° 51' 45"	-17° 57' 14"	0° 59' 52"	16' 18.81"	98° 29' 30"	0.88370
24	242° 02' 26"	2° 29' 56"	240° 28' 22"	-18° 07' 05"	0° 59' 50"	16' 18.22"	98° 23' 22"	0.88057

## 18 April 2020

## DATA MATAHARI

Jam	Ecliptic Longitude *)	Ecliptic Latitude *)	Apparent Right Ascension	Apparent Declination	True Geocentric Distance	Semi Diameter	True Obliquity	Equation Of Time
0	28° 25' 53"	-0.19"	26° 24' 20"	10° 54' 43"	1.0041361	15' 55.68"	23° 26' 12"	0 m 39 s
1	28° 28' 20"	-0.20"	26° 26' 39"	10° 55' 35"	1.0041479	15' 55.67"	23° 26' 12"	0 m 40 s
2	28° 30' 47"	-0.20"	26° 28' 59"	10° 56' 27"	1.0041597	15' 55.65"	23° 26' 12"	0 m 41 s
3	28° 33' 13"	-0.20"	26° 31' 18"	10° 57' 19"	1.0041715	15' 55.64"	23° 26' 12"	0 m 41 s
4	28° 35' 40"	-0.21"	26° 33' 38"	10° 58' 11"	1.0041832	15' 55.63"	23° 26' 12"	0 m 42 s
5	28° 38' 07"	-0.21"	26° 35' 57"	10° 59' 04"	1.0041950	15' 55.62"	23° 26' 12"	0 m 42 s
6	28° 40' 33"	-0.21"	26° 38' 17"	10° 59' 56"	1.0042068	15' 55.61"	23° 26' 12"	0 m 43 s
7	28° 42' 60"	-0.22"	26° 40' 37"	11° 00' 48"	1.0042186	15' 55.60"	23° 26' 12"	0 m 43 s
8	28° 45' 26"	-0.22"	26° 42' 56"	11° 01' 40"	1.0042304	15' 55.59"	23° 26' 12"	0 m 44 s
9	28° 47' 53"	-0.22"	26° 45' 16"	11° 02' 32"	1.0042422	15' 55.58"	23° 26' 12"	0 m 44 s
10	28° 50' 20"	-0.22"	26° 47' 36"	11° 03' 24"	1.0042539	15' 55.57"	23° 26' 12"	0 m 45 s
11	28° 52' 46"	-0.23"	26° 49' 55"	11° 04' 16"	1.0042657	15' 55.55"	23° 26' 12"	0 m 45 s
12	28° 55' 13"	-0.23"	26° 52' 15"	11° 05' 08"	1.0042775	15' 55.54"	23° 26' 12"	0 m 46 s
13	28° 57' 40"	-0.23"	26° 54' 35"	11° 06' 00"	1.0042892	15' 55.53"	23° 26' 12"	0 m 47 s
14	29° 00' 06"	-0.23"	26° 56' 54"	11° 06' 52"	1.0043010	15' 55.52"	23° 26' 12"	0 m 47 s
15	29° 02' 33"	-0.24"	26° 59' 14"	11° 07' 44"	1.0043127	15' 55.51"	23° 26' 12"	0 m 48 s
16	29° 04' 59"	-0.24"	27° 01' 34"	11° 08' 36"	1.0043245	15' 55.50"	23° 26' 12"	0 m 48 s
17	29° 07' 26"	-0.24"	27° 03' 53"	11° 09' 28"	1.0043362	15' 55.49"	23° 26' 12"	0 m 49 s
18	29° 09' 53"	-0.24"	27° 06' 13"	11° 10' 20"	1.0043480	15' 55.48"	23° 26' 12"	0 m 49 s
19	29° 12' 19"	-0.25"	27° 08' 33"	11° 11' 12"	1.0043597	15' 55.46"	23° 26' 12"	0 m 50 s
20	29° 14' 46"	-0.25"	27° 10' 53"	11° 12' 04"	1.0043714	15' 55.45"	23° 26' 12"	0 m 50 s
21	29° 17' 12"	-0.25"	27° 13' 12"	11° 12' 56"	1.0043832	15' 55.44"	23° 26' 12"	0 m 51 s
22	29° 19' 39"	-0.25"	27° 15' 32"	11° 13' 47"	1.0043949	15' 55.43"	23° 26' 12"	0 m 51 s
23	29° 22' 05"	-0.26"	27° 17' 52"	11° 14' 39"	1.0044066	15' 55.42"	23° 26' 12"	0 m 52 s
24	29° 24' 32"	-0.26"	27° 20' 12"	11° 15' 31"	1.0044183	15' 55.41"	23° 26' 12"	0 m 53 s

\*) for mean equinox of date

## DATA BULAN

Jam	Apparent Longitude	Apparent Latitude	Apparent Right Ascension	Apparent Declination	Horizontal Parallax	Semi Diameter	Angle Bright Limb	Fraction Illumination
0	332° 44' 11"	-4° 26' 32"	336° 20' 37"	-14° 38' 17"	0° 54' 25"	14' 49.67"	65° 32' 31"	0.21994
1	333° 14' 06"	-4° 27' 47"	336° 49' 46"	-14° 28' 32"	0° 54' 24"	14' 49.43"	65° 23' 31"	0.21665
2	333° 44' 01"	-4° 29' 01"	337° 18' 53"	-14° 18' 43"	0° 54' 23"	14' 49.20"	65° 14' 34"	0.21339
3	334° 13' 55"	-4° 30' 14"	337° 47' 55"	-14° 08' 51"	0° 54' 22"	14' 48.97"	65° 5' 41"	0.21014
4	334° 43' 48"	-4° 31' 25"	338° 16' 55"	-13° 58' 56"	0° 54' 21"	14' 48.74"	64° 56' 51"	0.20692
5	335° 13' 41"	-4° 32' 36"	338° 45' 51"	-13° 48' 58"	0° 54' 21"	14' 48.52"	64° 48' 04"	0.20371
6	335° 43' 33"	-4° 33' 45"	339° 14' 44"	-13° 38' 57"	0° 54' 20"	14' 48.31"	64° 39' 20"	0.20053
7	336° 13' 25"	-4° 34' 52"	339° 43' 34"	-13° 28' 52"	0° 54' 19"	14' 48.09"	64° 30' 40"	0.19736
8	336° 43' 15"	-4° 35' 59"	340° 12' 21"	-13° 18' 45"	0° 54' 18"	14' 47.88"	64° 22' 02"	0.19422
9	337° 13' 06"	-4° 37' 04"	340° 41' 05"	-13° 08' 34"	0° 54' 18"	14' 47.68"	64° 13' 28"	0.19109
10	337° 42' 55"	-4° 38' 08"	341° 09' 46"	-12° 58' 20"	0° 54' 17"	14' 47.48"	64° 4' 56"	0.18799
11	338° 12' 44"	-4° 39' 11"	341° 38' 23"	-12° 48' 04"	0° 54' 16"	14' 47.28"	63° 56' 28"	0.18491
12	338° 42' 33"	-4° 40' 12"	342° 06' 58"	-12° 37' 45"	0° 54' 15"	14' 47.08"	63° 48' 02"	0.18185
13	339° 12' 21"	-4° 41' 12"	342° 35' 30"	-12° 27' 22"	0° 54' 15"	14' 46.90"	63° 39' 39"	0.17881
14	339° 42' 09"	-4° 42' 11"	343° 03' 59"	-12° 16' 57"	0° 54' 14"	14' 46.71"	63° 31' 18"	0.17579
15	340° 11' 56"	-4° 43' 08"	343° 32' 25"	-12° 06' 30"	0° 54' 13"	14' 46.53"	63° 23' 00"	0.17279
16	340° 41' 42"	-4° 44' 04"	344° 00' 49"	-11° 55' 59"	0° 54' 13"	14' 46.35"	63° 14' 45"	0.16981
17	341° 11' 28"	-4° 44' 59"	344° 29' 09"	-11° 45' 26"	0° 54' 12"	14' 46.18"	63° 6' 32"	0.16686
18	341° 41' 14"	-4° 45' 52"	344° 57' 27"	-11° 34' 50"	0° 54' 11"	14' 46.01"	62° 58' 21"	0.16393
19	342° 10' 59"	-4° 46' 45"	345° 25' 43"	-11° 24' 12"	0° 54' 11"	14' 45.84"	62° 50' 13"	0.16102
20	342° 40' 44"	-4° 47' 35"	345° 53' 55"	-11° 13' 31"	0° 54' 10"	14' 45.68"	62° 42' 07"	0.15813
21	343° 10' 28"	-4° 48' 25"	346° 22' 06"	-11° 02' 48"	0° 54' 10"	14' 45.52"	62° 34' 02"	0.15526
22	343° 40' 12"	-4° 49' 13"	346° 50' 13"	-10° 52' 02"	0° 54' 09"	14' 45.36"	62° 26' 00"	0.15242
23	344° 09' 56"	-4° 50' 00"	347° 18' 18"	-10° 41' 14"	0° 54' 08"	14' 45.21"	62° 17' 60"	0.14960
24	344° 39' 39"	-4° 50' 46"	347° 46' 21"	-10° 30' 24"	0° 54' 08"	14' 45.07"	62° 10' 01"	0.14680



## 23 April 2020

## DATA MATAHARI

Jam	Ecliptic Longitude *)	Ecliptic Latitude *)	Apparent Right Ascension	Apparent Declination	True Geocentric Distance	Semi Diameter	True Obliquity	Equation Of Time
0	33° 18' 49"	-0.22"	31° 04' 46"	12° 36' 50"	1.0055229	15' 54.36"	23° 26' 12"	1 m 41 s
1	33° 21' 15"	-0.21"	31° 07' 07"	12° 37' 40"	1.0055342	15' 54.35"	23° 26' 12"	1 m 41 s
2	33° 23' 41"	-0.21"	31° 09' 28"	12° 38' 30"	1.0055454	15' 54.34"	23° 26' 12"	1 m 41 s
3	33° 26' 07"	-0.21"	31° 11' 49"	12° 39' 19"	1.0055567	15' 54.33"	23° 26' 12"	1 m 42 s
4	33° 28' 34"	-0.20"	31° 14' 09"	12° 40' 09"	1.0055680	15' 54.32"	23° 26' 12"	1 m 42 s
5	33° 30' 60"	-0.20"	31° 16' 30"	12° 40' 59"	1.0055792	15' 54.31"	23° 26' 12"	1 m 43 s
6	33° 33' 26"	-0.20"	31° 18' 51"	12° 41' 49"	1.0055905	15' 54.30"	23° 26' 12"	1 m 43 s
7	33° 35' 52"	-0.19"	31° 21' 12"	12° 42' 38"	1.0056017	15' 54.28"	23° 26' 12"	1 m 44 s
8	33° 38' 19"	-0.19"	31° 23' 33"	12° 43' 28"	1.0056130	15' 54.27"	23° 26' 12"	1 m 44 s
9	33° 40' 45"	-0.19"	31° 25' 54"	12° 44' 18"	1.0056242	15' 54.26"	23° 26' 12"	1 m 45 s
10	33° 43' 11"	-0.19"	31° 28' 15"	12° 45' 07"	1.0056354	15' 54.25"	23° 26' 12"	1 m 45 s
11	33° 45' 37"	-0.18"	31° 30' 37"	12° 45' 57"	1.0056466	15' 54.24"	23° 26' 12"	1 m 46 s
12	33° 48' 04"	-0.18"	31° 32' 58"	12° 46' 46"	1.0056579	15' 54.23"	23° 26' 12"	1 m 46 s
13	33° 50' 30"	-0.18"	31° 35' 19"	12° 47' 36"	1.0056691	15' 54.22"	23° 26' 12"	1 m 46 s
14	33° 52' 56"	-0.17"	31° 37' 40"	12° 48' 26"	1.0056803	15' 54.21"	23° 26' 12"	1 m 47 s
15	33° 55' 22"	-0.17"	31° 40' 01"	12° 49' 15"	1.0056915	15' 54.20"	23° 26' 12"	1 m 47 s
16	33° 57' 49"	-0.16"	31° 42' 22"	12° 50' 05"	1.0057027	15' 54.19"	23° 26' 12"	1 m 48 s
17	34° 00' 15"	-0.16"	31° 44' 43"	12° 50' 54"	1.0057139	15' 54.18"	23° 26' 12"	1 m 48 s
18	34° 02' 41"	-0.16"	31° 47' 04"	12° 51' 43"	1.0057250	15' 54.17"	23° 26' 12"	1 m 49 s
19	34° 05' 07"	-0.15"	31° 49' 25"	12° 52' 33"	1.0057362	15' 54.16"	23° 26' 12"	1 m 49 s
20	34° 07' 33"	-0.15"	31° 51' 47"	12° 53' 22"	1.0057474	15' 54.15"	23° 26' 12"	1 m 50 s
21	34° 09' 60"	-0.15"	31° 54' 08"	12° 54' 12"	1.0057586	15' 54.14"	23° 26' 12"	1 m 50 s
22	34° 12' 26"	-0.14"	31° 56' 29"	12° 55' 01"	1.0057697	15' 54.12"	23° 26' 12"	1 m 50 s
23	34° 14' 52"	-0.14"	31° 58' 50"	12° 55' 50"	1.0057809	15' 54.11"	23° 26' 12"	1 m 51 s
24	34° 17' 18"	-0.14"	32° 01' 11"	12° 56' 40"	1.0057921	15' 54.10"	23° 26' 12"	1 m 51 s

\*) for mean equinox of date

## DATA BULAN

Jam	Apparent Longitude	Apparent Latitude	Apparent Right Ascension	Apparent Declination	Horizontal Parallax	Semi Diameter	Angle Bright Limb	Fraction Illumination
0	32° 10' 36"	-4° 19' 12"	31° 29' 53"	8° 10' 08"	0° 54' 11"	14' 45.89"	354° 49' 02"	0.00153
1	32° 40' 29"	-4° 17' 49"	31° 57' 45"	8° 21' 33"	0° 54' 11"	14' 46.02"	349° 9' 03"	0.00145
2	33° 10' 24"	-4° 16' 24"	32° 25' 39"	8° 32' 56"	0° 54' 12"	14' 46.17"	343° 13' 57"	0.00140
3	33° 40' 18"	-4° 14' 58"	32° 53' 35"	8° 44' 18"	0° 54' 13"	14' 46.31"	337° 10' 56"	0.00139
4	34° 10' 13"	-4° 13' 31"	33° 21' 33"	8° 55' 38"	0° 54' 13"	14' 46.46"	331° 8' 13"	0.00140
5	34° 40' 09"	-4° 12' 03"	33° 49' 33"	9° 06' 56"	0° 54' 14"	14' 46.61"	325° 13' 59"	0.00145
6	35° 10' 05"	-4° 10' 34"	34° 17' 36"	9° 18' 13"	0° 54' 14"	14' 46.76"	319° 35' 22"	0.00153
7	35° 40' 02"	-4° 09' 03"	34° 45' 42"	9° 29' 27"	0° 54' 15"	14' 46.91"	314° 17' 41"	0.00165
8	36° 09' 59"	-4° 07' 31"	35° 13' 49"	9° 40' 39"	0° 54' 15"	14' 47.07"	309° 24' 13"	0.00179
9	36° 39' 57"	-4° 05' 58"	35° 41' 59"	9° 51' 50"	0° 54' 16"	14' 47.22"	304° 56' 19"	0.00197
10	37° 09' 55"	-4° 04' 24"	36° 10' 12"	10° 02' 58"	0° 54' 16"	14' 47.38"	300° 53' 53"	0.00218
11	37° 39' 53"	-4° 02' 49"	36° 38' 27"	10° 14' 04"	0° 54' 17"	14' 47.54"	297° 15' 46"	0.00242
12	38° 09' 53"	-4° 01' 12"	37° 06' 45"	10° 25' 08"	0° 54' 18"	14' 47.71"	294° 0' 11"	0.00270
13	38° 39' 52"	-3° 59' 35"	37° 35' 05"	10° 36' 09"	0° 54' 18"	14' 47.88"	291° 5' 07"	0.00300
14	39° 09' 53"	-3° 57' 56"	38° 03' 28"	10° 47' 09"	0° 54' 19"	14' 48.04"	288° 28' 27"	0.00334
15	39° 39' 53"	-3° 56' 16"	38° 31' 54"	10° 58' 06"	0° 54' 20"	14' 48.22"	286° 8' 09"	0.00371
16	40° 09' 55"	-3° 54' 35"	39° 00' 22"	11° 09' 00"	0° 54' 20"	14' 48.39"	284° 2' 22"	0.00411
17	40° 39' 57"	-3° 52' 53"	39° 28' 53"	11° 19' 53"	0° 54' 21"	14' 48.56"	282° 9' 22"	0.00455
18	41° 09' 59"	-3° 51' 09"	39° 57' 27"	11° 30' 42"	0° 54' 21"	14' 48.74"	280° 27' 40"	0.00501
19	41° 40' 02"	-3° 49' 25"	40° 26' 04"	11° 41' 30"	0° 54' 22"	14' 48.92"	278° 55' 56"	0.00551
20	42° 10' 06"	-3° 47' 39"	40° 54' 44"	11° 52' 14"	0° 54' 23"	14' 49.10"	277° 32' 60"	0.00604
21	42° 40' 10"	-3° 45' 53"	41° 23' 27"	12° 02' 56"	0° 54' 23"	14' 49.29"	276° 17' 52"	0.00661
22	43° 10' 14"	-3° 44' 05"	41° 52' 12"	12° 13' 36"	0° 54' 24"	14' 49.47"	275° 9' 39"	0.00720
23	43° 40' 20"	-3° 42' 16"	42° 21' 01"	12° 24' 13"	0° 54' 25"	14' 49.66"	274° 7' 36"	0.00783
24	44° 10' 26"	-3° 40' 26"	42° 49' 52"	12° 34' 46"	0° 54' 26"	14' 49.85"	273° 11' 03"	0.00849

MATAHARI

30 April 2020

## DATA MATAHARI

Jam	Ecliptic Longitude *)	Ecliptic Latitude *)	Apparent Right Ascension	Apparent Declination	True Geocentric Distance	Semi Diameter	True Obliquity	Equation Of Time
0	40° 07' 34"	0.58°	37° 42' 18"	14° 50' 57"	1.0073439	15° 52.63"	23° 26' 12"	2 m 46 s
1	40° 09' 60"	0.59°	37° 44' 41"	14° 51' 43"	1.0073543	15° 52.62"	23° 26' 12"	2 m 47 s
2	40° 12' 25"	0.59°	37° 47' 04"	14° 52' 28"	1.0073647	15° 52.61"	23° 26' 12"	2 m 47 s
3	40° 14' 51"	0.60°	37° 49' 27"	14° 53' 14"	1.0073751	15° 52.60"	23° 26' 12"	2 m 47 s
4	40° 17' 17"	0.60°	37° 51' 50"	14° 53' 60"	1.0073855	15° 52.59"	23° 26' 12"	2 m 48 s
5	40° 19' 42"	0.61°	37° 54' 13"	14° 54' 46"	1.0073959	15° 52.58"	23° 26' 12"	2 m 48 s
6	40° 22' 08"	0.61°	37° 56' 36"	14° 55' 31"	1.0074063	15° 52.57"	23° 26' 12"	2 m 48 s
7	40° 24' 34"	0.61°	37° 58' 60"	14° 56' 17"	1.0074167	15° 52.57"	23° 26' 12"	2 m 49 s
8	40° 26' 59"	0.62°	38° 01' 23"	14° 57' 03"	1.0074271	15° 52.56"	23° 26' 12"	2 m 49 s
9	40° 29' 25"	0.62°	38° 03' 46"	14° 57' 48"	1.0074375	15° 52.55"	23° 26' 12"	2 m 49 s
10	40° 31' 51"	0.63°	38° 06' 09"	14° 58' 34"	1.0074479	15° 52.54"	23° 26' 12"	2 m 49 s
11	40° 34' 16"	0.63°	38° 08' 32"	14° 59' 19"	1.0074583	15° 52.53"	23° 26' 12"	2 m 50 s
12	40° 36' 42"	0.64°	38° 10' 56"	15° 00' 05"	1.0074686	15° 52.52"	23° 26' 12"	2 m 50 s
13	40° 39' 08"	0.64°	38° 13' 19"	15° 00' 51"	1.0074790	15° 52.51"	23° 26' 12"	2 m 50 s
14	40° 41' 33"	0.64°	38° 15' 42"	15° 01' 36"	1.0074894	15° 52.50"	23° 26' 12"	2 m 51 s
15	40° 43' 59"	0.65°	38° 18' 05"	15° 02' 22"	1.0074997	15° 52.49"	23° 26' 12"	2 m 51 s
16	40° 46' 24"	0.65°	38° 20' 29"	15° 03' 07"	1.0075101	15° 52.48"	23° 26' 12"	2 m 51 s
17	40° 48' 50"	0.66°	38° 22' 52"	15° 03' 52"	1.0075205	15° 52.47"	23° 26' 12"	2 m 52 s
18	40° 51' 16"	0.66°	38° 25' 15"	15° 04' 38"	1.0075308	15° 52.46"	23° 26' 12"	2 m 52 s
19	40° 53' 41"	0.66°	38° 27' 38"	15° 05' 23"	1.0075412	15° 52.45"	23° 26' 12"	2 m 52 s
20	40° 56' 07"	0.67°	38° 30' 02"	15° 06' 09"	1.0075515	15° 52.44"	23° 26' 12"	2 m 53 s
21	40° 58' 33"	0.67°	38° 32' 25"	15° 06' 54"	1.0075618	15° 52.43"	23° 26' 12"	2 m 53 s
22	41° 00' 58"	0.67°	38° 34' 48"	15° 07' 39"	1.0075722	15° 52.42"	23° 26' 12"	2 m 53 s
23	41° 03' 24"	0.68°	38° 37' 12"	15° 08' 24"	1.0075825	15° 52.41"	23° 26' 12"	2 m 53 s
24	41° 05' 49"	0.68°	38° 39' 35"	15° 09' 10"	1.0075928	15° 52.40"	23° 26' 12"	2 m 54 s

\*) for mean equinox of date

## DATA BULAN

Jam	Apparent Longitude	Apparent Latitude	Apparent Right Ascension	Apparent Declination	Horizontal Parallax	Semi Diameter	Angle Bright Limb	Fraction Illumination
0	119° 22' 25"	2° 30' 25"	122° 05' 36"	22° 43' 51"	0° 57' 30"	15° 40.18"	281° 44' 09"	0.40807
1	119° 55' 40"	2° 33' 01"	122° 41' 22"	22° 39' 18"	0° 57' 32"	15° 40.68"	281° 57' 24"	0.41248
2	120° 28' 56"	2° 35' 36"	123° 17' 08"	22° 34' 37"	0° 57' 34"	15° 41.19"	282° 10' 38"	0.41690
3	121° 02' 15"	2° 38' 11"	123° 52' 53"	22° 29' 48"	0° 57' 36"	15° 41.69"	282° 23' 50"	0.42134
4	121° 35' 36"	2° 40' 45"	124° 28' 39"	22° 24' 51"	0° 57' 38"	15° 42.19"	282° 37' 01"	0.42578
5	122° 08' 59"	2° 43' 18"	125° 04' 24"	22° 19' 46"	0° 57' 39"	15° 42.70"	282° 50' 10"	0.43024
6	122° 42' 25"	2° 45' 50"	125° 40' 08"	22° 14' 32"	0° 57' 41"	15° 43.20"	283° 3' 17"	0.43470
7	123° 15' 53"	2° 48' 21"	126° 15' 52"	22° 09' 11"	0° 57' 43"	15° 43.71"	283° 16' 22"	0.43918
8	123° 49' 23"	2° 50' 52"	126° 51' 36"	22° 03' 41"	0° 57' 45"	15° 44.22"	283° 29' 24"	0.44366
9	124° 22' 55"	2° 53' 22"	127° 27' 19"	21° 58' 03"	0° 57' 47"	15° 44.73"	283° 42' 25"	0.44816
10	124° 56' 30"	2° 55' 51"	128° 03' 02"	21° 52' 17"	0° 57' 49"	15° 45.24"	283° 55' 23"	0.45267
11	125° 30' 07"	2° 58' 19"	128° 38' 44"	21° 46' 23"	0° 57' 51"	15° 45.76"	284° 8' 19"	0.45718
12	126° 03' 46"	3° 00' 47"	129° 14' 25"	21° 40' 21"	0° 57' 53"	15° 46.27"	284° 21' 12"	0.46170
13	126° 37' 27"	3° 03' 13"	129° 50' 05"	21° 34' 10"	0° 57' 54"	15° 46.78"	284° 34' 03"	0.46623
14	127° 11' 11"	3° 05' 39"	130° 25' 45"	21° 27' 52"	0° 57' 56"	15° 47.30"	284° 46' 50"	0.47077
15	127° 44' 58"	3° 08' 03"	131° 01' 24"	21° 21' 26"	0° 57' 58"	15° 47.82"	284° 59' 36"	0.47532
16	128° 18' 46"	3° 10' 27"	131° 37' 02"	21° 14' 52"	0° 58' 00"	15° 48.33"	285° 12' 18"	0.47988
17	128° 52' 37"	3° 12' 50"	132° 12' 39"	21° 08' 10"	0° 58' 02"	15° 48.85"	285° 24' 57"	0.48444
18	129° 26' 31"	3° 15' 12"	132° 48' 16"	21° 01' 20"	0° 58' 04"	15° 49.37"	285° 37' 33"	0.48901
19	130° 00' 26"	3° 17' 33"	133° 23' 51"	20° 54' 23"	0° 58' 06"	15° 49.89"	285° 50' 06"	0.49358
20	130° 34' 24"	3° 19' 52"	133° 59' 25"	20° 47' 17"	0° 58' 08"	15° 50.41"	286° 2' 36"	0.49816
21	131° 08' 25"	3° 22' 11"	134° 34' 59"	20° 40' 04"	0° 58' 10"	15° 50.93"	286° 15' 02"	0.50275
22	131° 42' 28"	3° 24' 29"	135° 10' 31"	20° 32' 43"	0° 58' 12"	15° 51.45"	286° 27' 25"	0.50734
23	132° 16' 33"	3° 26' 46"	135° 46' 02"	20° 25' 14"	0° 58' 13"	15° 51.97"	286° 39' 44"	0.51193
24	132° 50' 41"	3° 29' 02"	136° 21' 32"	20° 17' 37"	0° 58' 15"	15° 52.50"	286° 51' 60"	0.51653

Gambar 1.2 Data Ephemeris Bulan April 2020

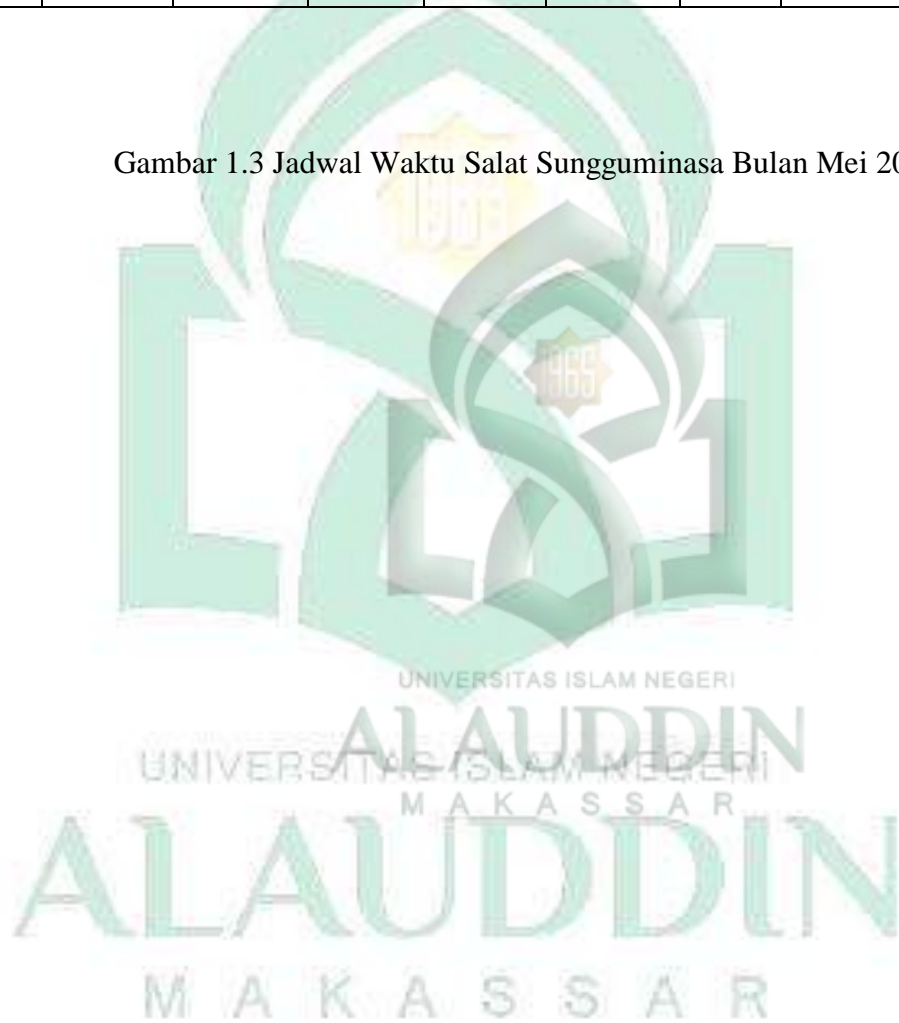


<b>Tanggal</b>	<b>Imsyak</b>	<b>Shubuh</b>	<b>Terbit</b>	<b>Dhuha</b>	<b>Dzuhur</b>	<b>Ashr</b>	<b>Maghrib</b>	<b>Isya</b>
<b>01</b>	04:34	04:44	05:59	06:23	12:01	15:23	17:59	19:10
<b>02</b>	04:34	04:44	05:59	06:23	12:01	15:23	17:59	19:10
<b>03</b>	04:34	04:44	05:59	06:23	12:01	15:23	17:59	19:10
<b>04</b>	04:34	04:44	05:59	06:23	12:01	15:23	17:58	19:10
<b>05</b>	04:34	04:44	05:59	06:23	12:01	15:23	17:58	19:10
<b>06</b>	04:33	04:43	05:59	06:23	12:01	15:23	17:58	19:10
<b>07</b>	04:33	04:43	06:00	06:24	12:01	15:23	17:58	19:10
<b>08</b>	04:33	04:43	06:00	06:24	12:01	15:23	17:58	19:10
<b>09</b>	04:33	04:43	06:00	06:24	12:01	15:23	17:58	19:10
<b>10</b>	04:33	04:43	06:00	06:24	12:01	15:23	17:57	19:10
<b>11</b>	04:33	04:43	06:00	06:24	12:01	15:23	17:57	19:10
<b>12</b>	04:33	04:43	06:00	06:24	12:01	15:23	17:57	19:10
<b>13</b>	04:33	04:43	06:00	06:24	12:01	15:23	17:57	19:10
<b>14</b>	04:33	04:43	06:00	06:24	12:01	15:23	17:57	19:10
<b>15</b>	04:33	04:43	06:00	06:24	12:01	15:23	17:57	19:10
<b>16</b>	04:33	04:43	06:00	06:24	12:01	15:23	17:57	19:10
<b>17</b>	04:33	04:43	06:00	06:24	12:01	15:23	17:57	19:10
<b>18</b>	04:33	04:43	06:00	06:24	12:01	15:23	17:57	19:10
<b>19</b>	04:33	04:43	06:01	06:25	12:01	15:23	17:57	19:10
<b>20</b>	04:33	04:43	06:01	06:25	12:01	15:23	17:57	19:10
<b>21</b>	04:33	04:43	06:01	06:25	12:01	15:23	17:57	19:10
<b>22</b>	04:33	04:43	06:01	06:25	12:01	15:23	17:57	19:10
<b>23</b>	04:33	04:43	06:01	06:25	12:01	15:24	17:57	19:10
<b>24</b>	04:33	04:43	06:01	06:25	12:01	15:24	17:57	19:10
<b>25</b>	04:33	04:43	06:01	06:25	12:01	15:24	17:57	19:10



<b>26</b>	04:33	04:43	06:02	06:26	12:01	15:24	17:57	19:10
<b>27</b>	04:33	04:43	06:02	06:26	12:01	15:24	17:57	19:11
<b>28</b>	04:33	04:43	06:02	06:26	12:01	15:24	17:57	19:11
<b>29</b>	04:34	04:44	06:02	06:26	12:02	15:24	17:57	19:11
<b>30</b>	04:34	04:44	06:02	06:26	12:02	15:24	17:57	19:11
<b>31</b>	04:34	04:44	06:03	06:27	12:02	15:25	17:57	19:11

Gambar 1.3 Jadwal Waktu Salat Sungguminasa Bulan Mei 2020



## 8 Mei 2020

## DATA MATAHARI

Jam	Ecliptic Longitude *)	Ecliptic Latitude *)	Apparent Right Ascension	Apparent Declination	True Geocentric Distance	Semi Diameter	True Obliquity	Equation Of Time
0	47° 52' 42"	0.60"	45° 24' 20"	17° 09' 19"	1.0092878	15' 50.80"	23° 26' 12"	3 m 30 s
1	47° 55' 07"	0.60"	45° 26' 46"	17° 09' 59"	1.0092977	15' 50.79"	23° 26' 12"	3 m 30 s
2	47° 57' 32"	0.59"	45° 29' 12"	17° 10' 39"	1.0093076	15' 50.78"	23° 26' 12"	3 m 30 s
3	47° 59' 57"	0.59"	45° 31' 37"	17° 11' 20"	1.0093175	15' 50.77"	23° 26' 12"	3 m 30 s
4	48° 02' 22"	0.58"	45° 34' 03"	17° 12' 00"	1.0093273	15' 50.76"	23° 26' 12"	3 m 30 s
5	48° 04' 47"	0.58"	45° 36' 29"	17° 12' 41"	1.0093372	15' 50.75"	23° 26' 12"	3 m 31 s
6	48° 07' 12"	0.58"	45° 38' 55"	17° 13' 21"	1.0093471	15' 50.74"	23° 26' 12"	3 m 31 s
7	48° 09' 37"	0.57"	45° 41' 21"	17° 14' 01"	1.0093570	15' 50.73"	23° 26' 12"	3 m 31 s
8	48° 12' 02"	0.57"	45° 43' 47"	17° 14' 42"	1.0093669	15' 50.72"	23° 26' 12"	3 m 31 s
9	48° 14' 27"	0.56"	45° 46' 13"	17° 15' 22"	1.0093768	15' 50.72"	23° 26' 12"	3 m 31 s
10	48° 16' 52"	0.56"	45° 48' 38"	17° 16' 02"	1.0093867	15' 50.71"	23° 26' 12"	3 m 31 s
11	48° 19' 17"	0.55"	45° 51' 04"	17° 16' 42"	1.0093965	15' 50.70"	23° 26' 12"	3 m 31 s
12	48° 21' 42"	0.55"	45° 53' 30"	17° 17' 22"	1.0094064	15' 50.69"	23° 26' 12"	3 m 31 s
13	48° 24' 07"	0.54"	45° 55' 56"	17° 18' 02"	1.0094163	15' 50.68"	23° 26' 12"	3 m 32 s
14	48° 26' 32"	0.54"	45° 58' 22"	17° 18' 43"	1.0094261	15' 50.67"	23° 26' 12"	3 m 32 s
15	48° 28' 57"	0.53"	46° 00' 48"	17° 19' 23"	1.0094360	15' 50.66"	23° 26' 12"	3 m 32 s
16	48° 31' 22"	0.53"	46° 03' 14"	17° 20' 03"	1.0094459	15' 50.65"	23° 26' 12"	3 m 32 s
17	48° 33' 47"	0.52"	46° 05' 40"	17° 20' 43"	1.0094557	15' 50.64"	23° 26' 12"	3 m 32 s
18	48° 36' 12"	0.52"	46° 08' 06"	17° 21' 23"	1.0094656	15' 50.63"	23° 26' 12"	3 m 32 s
19	48° 38' 37"	0.51"	46° 10' 32"	17° 22' 03"	1.0094755	15' 50.62"	23° 26' 12"	3 m 32 s
20	48° 41' 02"	0.51"	46° 12' 58"	17° 22' 43"	1.0094853	15' 50.61"	23° 26' 12"	3 m 32 s
21	48° 43' 27"	0.50"	46° 15' 25"	17° 23' 22"	1.0094952	15' 50.60"	23° 26' 12"	3 m 32 s
22	48° 45' 52"	0.50"	46° 17' 51"	17° 24' 02"	1.0095050	15' 50.59"	23° 26' 12"	3 m 33 s
23	48° 48' 17"	0.49"	46° 20' 17"	17° 24' 42"	1.0095149	15' 50.59"	23° 26' 12"	3 m 33 s
24	48° 50' 42"	0.49"	46° 22' 43"	17° 25' 22"	1.0095247	15' 50.58"	23° 26' 12"	3 m 33 s

\*) for mean equinox of date

## DATA BULAN

Jam	Apparent Longitude	Apparent Latitude	Apparent Right Ascension	Apparent Declination	Horizontal Parallax	Semi Diameter	Angle Bright Limb	Fraction Illumination
0	235° 31' 29"	2° 53' 58"	233° 54' 33"	-16° 19' 23"	1° 00' 27"	16' 28.48"	82° 55' 59"	0.99494
1	236° 08' 28"	2° 51' 12"	234° 31' 19"	-16° 30' 40"	1° 00' 26"	16' 28.11"	84° 21' 49"	0.99427
2	236° 45' 24"	2° 48' 25"	235° 08' 07"	-16° 41' 50"	1° 00' 25"	16' 27.74"	85° 36' 24"	0.99355
3	237° 22' 19"	2° 45' 37"	235° 44' 59"	-16° 52' 53"	1° 00' 23"	16' 27.35"	86° 41' 29"	0.99278
4	237° 59' 12"	2° 42' 49"	236° 21' 52"	-17° 03' 49"	1° 00' 22"	16' 26.97"	87° 38' 26"	0.99196
5	238° 36' 02"	2° 39' 59"	236° 58' 48"	-17° 14' 38"	1° 00' 20"	16' 26.57"	88° 28' 26"	0.99110
6	239° 12' 51"	2° 37' 08"	237° 35' 47"	-17° 25' 19"	1° 00' 19"	16' 26.17"	89° 12' 24"	0.99018
7	239° 49' 38"	2° 34' 16"	238° 12' 48"	-17° 35' 54"	1° 00' 17"	16' 25.76"	89° 51' 09"	0.98922
8	240° 26' 22"	2° 31' 23"	238° 49' 52"	-17° 46' 20"	1° 00' 16"	16' 25.35"	90° 25' 20"	0.98821
9	241° 03' 05"	2° 28' 30"	239° 26' 58"	-17° 56' 40"	1° 00' 14"	16' 24.92"	90° 55' 30"	0.98715
10	241° 39' 45"	2° 25' 35"	240° 04' 06"	-18° 06' 51"	1° 00' 13"	16' 24.50"	91° 22' 07"	0.98605
11	242° 16' 23"	2° 22' 40"	240° 41' 16"	-18° 16' 55"	1° 00' 11"	16' 24.06"	91° 45' 35"	0.98490
12	242° 52' 59"	2° 19' 44"	241° 18' 29"	-18° 26' 52"	1° 00' 10"	16' 23.62"	92° 6' 14"	0.98370
13	243° 29' 33"	2° 16' 47"	241° 55' 44"	-18° 36' 40"	1° 00' 08"	16' 23.18"	92° 24' 22"	0.98245
14	244° 06' 05"	2° 13' 49"	242° 33' 00"	-18° 46' 21"	1° 00' 06"	16' 22.72"	92° 40' 15"	0.98116
15	244° 42' 34"	2° 10' 51"	243° 10' 20"	-18° 55' 54"	1° 00' 05"	16' 22.26"	92° 54' 04"	0.97982
16	245° 19' 01"	2° 07' 51"	243° 47' 41"	-19° 05' 18"	1° 00' 03"	16' 21.80"	93° 6' 02"	0.97844
17	245° 55' 26"	2° 04' 52"	244° 25' 04"	-19° 14' 35"	1° 00' 01"	16' 21.33"	93° 16' 19"	0.97701
18	246° 31' 48"	2° 01' 51"	245° 02' 29"	-19° 23' 44"	0° 59' 59"	16' 20.85"	93° 25' 04"	0.97554
19	247° 08' 08"	1° 58' 50"	245° 39' 56"	-19° 32' 44"	0° 59' 58"	16' 20.37"	93° 32' 24"	0.97402
20	247° 44' 26"	1° 55' 48"	246° 17' 24"	-19° 41' 36"	0° 59' 56"	16' 19.88"	93° 38' 27"	0.97246
21	248° 20' 41"	1° 52' 45"	246° 54' 55"	-19° 50' 20"	0° 59' 54"	16' 19.39"	93° 43' 19"	0.97085
22	248° 56' 54"	1° 49' 42"	247° 32' 27"	-19° 58' 55"	0° 59' 52"	16' 18.89"	93° 47' 04"	0.96920
23	249° 33' 04"	1° 46' 39"	248° 10' 01"	-20° 07' 22"	0° 59' 50"	16' 18.39"	93° 49' 49"	0.96750
24	250° 09' 12"	1° 43' 35"	248° 47' 36"	-20° 15' 40"	0° 59' 49"	16' 17.88"	93° 51' 37"	0.96577



13 Mei 2020

## DATA MATAHARI

Jam	Ecliptic Longitude *)	Ecliptic Latitude *)	Apparent Right Ascension	Apparent Declination	True Geocentric Distance	Semi Diameter	True Obliquity	Equation Of Time
0	52° 42' 30"	-0.04"	50° 17' 41"	18° 26' 38"	1.0104553	15' 49.70"	23° 26' 12"	3 m 39 s
1	52° 44' 55"	-0.04"	50° 20' 09"	18° 27' 15"	1.0104648	15' 49.69"	23° 26' 12"	3 m 39 s
2	52° 47' 19"	-0.05"	50° 22' 37"	18° 27' 52"	1.0104743	15' 49.68"	23° 26' 12"	3 m 39 s
3	52° 49' 44"	-0.05"	50° 25' 04"	18° 28' 28"	1.0104838	15' 49.67"	23° 26' 12"	3 m 39 s
4	52° 52' 09"	-0.06"	50° 27' 32"	18° 29' 05"	1.0104933	15' 49.66"	23° 26' 12"	3 m 39 s
5	52° 54' 34"	-0.06"	50° 29' 60"	18° 29' 42"	1.0105028	15' 49.66"	23° 26' 12"	3 m 39 s
6	52° 56' 58"	-0.07"	50° 32' 27"	18° 30' 18"	1.0105123	15' 49.65"	23° 26' 12"	3 m 39 s
7	52° 59' 23"	-0.07"	50° 34' 55"	18° 30' 55"	1.0105218	15' 49.64"	23° 26' 12"	3 m 39 s
8	53° 01' 48"	-0.08"	50° 37' 23"	18° 31' 31"	1.0105313	15' 49.63"	23° 26' 12"	3 m 39 s
9	53° 04' 12"	-0.08"	50° 39' 50"	18° 32' 08"	1.0105407	15' 49.62"	23° 26' 12"	3 m 39 s
10	53° 06' 37"	-0.09"	50° 42' 18"	18° 32' 44"	1.0105502	15' 49.61"	23° 26' 12"	3 m 39 s
11	53° 09' 02"	-0.09"	50° 44' 46"	18° 33' 21"	1.0105597	15' 49.60"	23° 26' 12"	3 m 39 s
12	53° 11' 27"	-0.10"	50° 47' 14"	18° 33' 57"	1.0105691	15' 49.59"	23° 26' 12"	3 m 39 s
13	53° 13' 51"	-0.10"	50° 49' 41"	18° 34' 33"	1.0105786	15' 49.58"	23° 26' 12"	3 m 39 s
14	53° 16' 16"	-0.11"	50° 52' 09"	18° 35' 10"	1.0105880	15' 49.58"	23° 26' 12"	3 m 39 s
15	53° 18' 41"	-0.11"	50° 54' 37"	18° 35' 46"	1.0105974	15' 49.57"	23° 26' 12"	3 m 39 s
16	53° 21' 06"	-0.12"	50° 57' 05"	18° 36' 22"	1.0106069	15' 49.56"	23° 26' 12"	3 m 39 s
17	53° 23' 30"	-0.12"	50° 59' 33"	18° 36' 59"	1.0106163	15' 49.55"	23° 26' 12"	3 m 39 s
18	53° 25' 55"	-0.13"	51° 02' 01"	18° 37' 35"	1.0106257	15' 49.54"	23° 26' 12"	3 m 39 s
19	53° 28' 20"	-0.13"	51° 04' 29"	18° 38' 11"	1.0106351	15' 49.53"	23° 26' 12"	3 m 39 s
20	53° 30' 44"	-0.13"	51° 06' 56"	18° 38' 47"	1.0106446	15' 49.52"	23° 26' 12"	3 m 39 s
21	53° 33' 09"	-0.14"	51° 09' 24"	18° 39' 23"	1.0106540	15' 49.51"	23° 26' 12"	3 m 39 s
22	53° 35' 34"	-0.14"	51° 11' 52"	18° 39' 59"	1.0106634	15' 49.51"	23° 26' 12"	3 m 39 s
23	53° 37' 59"	-0.15"	51° 14' 20"	18° 40' 35"	1.0106728	15' 49.50"	23° 26' 12"	3 m 39 s
24	53° 40' 23"	-0.15"	51° 16' 48"	18° 41' 11"	1.0106822	15' 49.49"	23° 26' 12"	3 m 39 s

\*) for mean equinox of date

## DATA BULAN

Jam	Apparent Longitude	Apparent Latitude	Apparent Right Ascension	Apparent Declination	Horizontal Parallax	Semi Diameter	Angle Bright Limb	Fraction Illumination
0	304° 26' 23"	-2° 58' 01"	307° 32' 09"	-22° 01' 43"	0° 56' 17"	15' 20.11"	76° 56' 09"	0.65772
1	304° 58' 11"	-3° 00' 23"	308° 05' 59"	-21° 56' 15"	0° 56' 15"	15' 19.56"	76° 44' 13"	0.65366
2	305° 29' 57"	-3° 02' 43"	308° 39' 44"	-21° 50' 40"	0° 56' 13"	15' 19.01"	76° 32' 21"	0.64960
3	306° 01' 41"	-3° 05' 02"	309° 13' 24"	-21° 44' 59"	0° 56' 11"	15' 18.46"	76° 20' 32"	0.64553
4	306° 33' 23"	-3° 07' 21"	309° 46' 59"	-21° 39' 12"	0° 56' 09"	15' 17.92"	76° 8' 48"	0.64145
5	307° 05' 02"	-3° 09' 38"	310° 20' 29"	-21° 33' 18"	0° 56' 07"	15' 17.38"	75° 57' 07"	0.63737
6	307° 36' 40"	-3° 11' 54"	310° 53' 53"	-21° 27' 18"	0° 56' 05"	15' 16.84"	75° 45' 31"	0.63329
7	308° 08' 15"	-3° 14' 09"	311° 27' 13"	-21° 21' 12"	0° 56' 03"	15' 16.31"	75° 33' 59"	0.62920
8	308° 39' 48"	-3° 16' 23"	312° 00' 27"	-21° 15' 00"	0° 56' 01"	15' 15.78"	75° 22' 30"	0.62510
9	309° 11' 19"	-3° 18' 35"	312° 33' 36"	-21° 08' 42"	0° 55' 59"	15' 15.25"	75° 11' 07"	0.62101
10	309° 42' 48"	-3° 20' 47"	313° 06' 39"	-21° 02' 18"	0° 55' 57"	15' 14.73"	74° 59' 47"	0.61691
11	310° 14' 15"	-3° 22' 57"	313° 39' 38"	-20° 55' 47"	0° 55' 55"	15' 14.21"	74° 48' 32"	0.61280
12	310° 45' 39"	-3° 25' 06"	314° 12' 31"	-20° 49' 11"	0° 55' 53"	15' 13.70"	74° 37' 21"	0.60869
13	311° 17' 02"	-3° 27' 14"	314° 45' 19"	-20° 42' 30"	0° 55' 51"	15' 13.19"	74° 26' 15"	0.60458
14	311° 48' 23"	-3° 29' 21"	315° 18' 02"	-20° 35' 42"	0° 55' 49"	15' 12.68"	74° 15' 13"	0.60047
15	312° 19' 41"	-3° 31' 27"	315° 50' 40"	-20° 28' 49"	0° 55' 47"	15' 12.17"	74° 4' 16"	0.59636
16	312° 50' 58"	-3° 33' 31"	316° 23' 13"	-20° 21' 50"	0° 55' 46"	15' 11.67"	73° 53' 23"	0.59224
17	313° 22' 13"	-3° 35' 34"	316° 55' 40"	-20° 14' 46"	0° 55' 44"	15' 11.18"	73° 42' 35"	0.58812
18	313° 53' 26"	-3° 37' 36"	317° 28' 03"	-20° 07' 36"	0° 55' 42"	15' 10.69"	73° 31' 51"	0.58400
19	314° 24' 36"	-3° 39' 37"	318° 00' 20"	-20° 00' 21"	0° 55' 40"	15' 10.20"	73° 21' 13"	0.57988
20	314° 55' 45"	-3° 41' 37"	318° 32' 32"	-19° 53' 00"	0° 55' 38"	15' 09.72"	73° 10' 39"	0.57576
21	315° 26' 52"	-3° 43' 35"	319° 04' 39"	-19° 45' 35"	0° 55' 37"	15' 09.24"	73° 0' 10"	0.57164
22	315° 57' 58"	-3° 45' 33"	319° 36' 41"	-19° 38' 04"	0° 55' 35"	15' 08.76"	72° 49' 45"	0.56752
23	316° 29' 01"	-3° 47' 29"	320° 08' 38"	-19° 30' 27"	0° 55' 33"	15' 08.29"	72° 39' 26"	0.56340
24	317° 00' 03"	-3° 49' 23"	320° 40' 30"	-19° 22' 46"	0° 55' 31"	15' 07.82"	72° 29' 11"	0.55928

M A K A S S A R

## 18 Mei 2020

## DATA MATAHARI

Jam	Ecliptic Longitude *)	Ecliptic Latitude *)	Apparent Right Ascension	Apparent Declination	True Geocentric Distance	Semi Diameter	True Oblliquity	Equation Of Time
0	57° 31' 46"	-0.37"	55° 14' 42"	19° 36' 13"	1.0115565	15'48.67"	23° 26' 12"	3 m 33 s
1	57° 34' 10"	-0.37"	55° 17' 11"	19° 36' 46"	1.0115653	15'48.66"	23° 26' 12"	3 m 33 s
2	57° 36' 35"	-0.37"	55° 19' 40"	19° 37' 19"	1.0115741	15'48.65"	23° 26' 12"	3 m 33 s
3	57° 38' 59"	-0.37"	55° 22' 10"	19° 37' 52"	1.0115828	15'48.64"	23° 26' 12"	3 m 33 s
4	57° 41' 24"	-0.37"	55° 24' 39"	19° 38' 24"	1.0115916	15'48.63"	23° 26' 12"	3 m 33 s
5	57° 43' 48"	-0.37"	55° 27' 09"	19° 38' 57"	1.0116004	15'48.63"	23° 26' 12"	3 m 33 s
6	57° 46' 12"	-0.37"	55° 29' 38"	19° 39' 29"	1.0116091	15'48.62"	23° 26' 12"	3 m 33 s
7	57° 48' 37"	-0.37"	55° 32' 08"	19° 40' 02"	1.0116179	15'48.61"	23° 26' 12"	3 m 33 s
8	57° 51' 01"	-0.37"	55° 34' 37"	19° 40' 34"	1.0116266	15'48.60"	23° 26' 12"	3 m 33 s
9	57° 53' 26"	-0.37"	55° 37' 07"	19° 41' 07"	1.0116353	15'48.59"	23° 26' 12"	3 m 32 s
10	57° 55' 50"	-0.37"	55° 39' 36"	19° 41' 39"	1.0116440	15'48.58"	23° 26' 12"	3 m 32 s
11	57° 58' 15"	-0.37"	55° 42' 06"	19° 42' 12"	1.0116528	15'48.58"	23° 26' 12"	3 m 32 s
12	58° 00' 39"	-0.37"	55° 44' 35"	19° 42' 44"	1.0116615	15'48.57"	23° 26' 12"	3 m 32 s
13	58° 03' 04"	-0.37"	55° 47' 05"	19° 43' 16"	1.0116702	15'48.56"	23° 26' 12"	3 m 32 s
14	58° 05' 28"	-0.37"	55° 49' 35"	19° 43' 49"	1.0116789	15'48.55"	23° 26' 12"	3 m 32 s
15	58° 07' 53"	-0.37"	55° 52' 04"	19° 44' 21"	1.0116876	15'48.54"	23° 26' 12"	3 m 32 s
16	58° 10' 17"	-0.36"	55° 54' 34"	19° 44' 53"	1.0116962	15'48.54"	23° 26' 12"	3 m 32 s
17	58° 12' 42"	-0.36"	55° 57' 03"	19° 45' 25"	1.0117049	15'48.53"	23° 26' 12"	3 m 32 s
18	58° 15' 06"	-0.36"	55° 59' 33"	19° 45' 58"	1.0117136	15'48.52"	23° 26' 12"	3 m 31 s
19	58° 17' 31"	-0.36"	56° 02' 03"	19° 46' 30"	1.0117222	15'48.51"	23° 26' 12"	3 m 31 s
20	58° 19' 55"	-0.36"	56° 04' 33"	19° 47' 02"	1.0117309	15'48.50"	23° 26' 12"	3 m 31 s
21	58° 22' 20"	-0.36"	56° 07' 02"	19° 47' 34"	1.0117395	15'48.50"	23° 26' 12"	3 m 31 s
22	58° 24' 44"	-0.36"	56° 09' 32"	19° 48' 06"	1.0117481	15'48.49"	23° 26' 12"	3 m 31 s
23	58° 27' 09"	-0.36"	56° 12' 02"	19° 48' 38"	1.0117568	15'48.48"	23° 26' 12"	3 m 31 s
24	58° 29' 33"	-0.36"	56° 14' 31"	19° 49' 10"	1.0117654	15'48.47"	23° 26' 12"	3 m 31 s

\*) for mean equinox of date

## DATA BULAN

Jam	Apparent Longitude	Apparent Latitude	Apparent Right Ascension	Apparent Declination	Horizontal Parallax	Semi Diameter	Angle Bright Limb	Fraction Illumination
0	5° 07' 32"	-5° 10' 05"	6° 45' 12"	-2° 42' 31"	0° 54' 04"	14' 44.09"	62° 40' 02"	0.19700
1	5° 37' 10"	-5° 09' 49"	7° 12' 13"	-2° 30' 34"	0° 54' 04"	14' 44.06"	62° 37' 46"	0.19387
2	6° 06' 48"	-5° 09' 31"	7° 39' 13"	-2° 18' 37"	0° 54' 04"	14' 44.03"	62° 35' 34"	0.19076
3	6° 36' 26"	-5° 09' 12"	8° 06' 13"	-2° 06' 39"	0° 54' 04"	14' 44.01"	62° 33' 27"	0.18767
4	7° 06' 05"	-5° 08' 51"	8° 33' 13"	-1° 54' 40"	0° 54' 04"	14' 43.99"	62° 31' 23"	0.18460
5	7° 35' 43"	-5° 08' 30"	9° 00' 13"	-1° 42' 41"	0° 54' 04"	14' 43.98"	62° 29' 24"	0.18155
6	8° 05' 21"	-5° 08' 06"	9° 27' 12"	-1° 30' 42"	0° 54' 04"	14' 43.97"	62° 27' 28"	0.17852
7	8° 34' 59"	-5° 07' 42"	9° 54' 11"	-1° 18' 42"	0° 54' 04"	14' 43.97"	62° 25' 36"	0.17551
8	9° 04' 38"	-5° 07' 16"	10° 21' 10"	-1° 06' 42"	0° 54' 04"	14' 43.97"	62° 23' 49"	0.17252
9	9° 34' 16"	-5° 06' 49"	10° 48' 08"	0° -54' 41"	0° 54' 04"	14' 43.97"	62° 22' 05"	0.16955
10	10° 03' 55"	-5° 06' 20"	11° 15' 07"	0° -42' 41"	0° 54' 04"	14' 43.98"	62° 20' 24"	0.16659
11	10° 33' 34"	-5° 05' 50"	11° 42' 06"	0° -30' 40"	0° 54' 04"	14' 43.99"	62° 18' 48"	0.16366
12	11° 03' 13"	-5° 05' 19"	12° 09' 05"	0° -18' 38"	0° 54' 04"	14' 44.00"	62° 17' 15"	0.16075
13	11° 32' 52"	-5° 04' 46"	12° 36' 04"	0° -6' 37"	0° 54' 04"	14' 44.02"	62° 15' 46"	0.15787
14	12° 02' 31"	-5° 04' 12"	13° 03' 03"	0° 05' 25"	0° 54' 04"	14' 44.04"	62° 14' 21"	0.15500
15	12° 32' 10"	-5° 03' 36"	13° 30' 02"	0° 17' 26"	0° 54' 04"	14' 44.07"	62° 12' 59"	0.15215
16	13° 01' 50"	-5° 02' 59"	13° 57' 02"	0° 29' 28"	0° 54' 04"	14' 44.10"	62° 11' 40"	0.14932
17	13° 31' 30"	-5° 02' 21"	14° 24' 02"	0° 41' 29"	0° 54' 05"	14' 44.13"	62° 10' 25"	0.14652
18	14° 01' 10"	-5° 01' 41"	14° 51' 03"	0° 53' 31"	0° 54' 05"	14' 44.17"	62° 9' 13"	0.14374
19	14° 30' 51"	-5° 01' 00"	15° 18' 04"	1° 05' 33"	0° 54' 05"	14' 44.21"	62° 8' 05"	0.14097
20	15° 00' 31"	-5° 00' 18"	15° 45' 05"	1° 17' 34"	0° 54' 05"	14' 44.26"	62° 6' 59"	0.13824
21	15° 30' 12"	-4° 59' 34"	16° 12' 07"	1° 29' 35"	0° 54' 05"	14' 44.31"	62° 5' 57"	0.13552
22	15° 59' 54"	-4° 58' 49"	16° 39' 10"	1° 41' 37"	0° 54' 05"	14' 44.36"	62° 4' 58"	0.13282
23	16° 29' 35"	-4° 58' 03"	17° 06' 13"	1° 53' 37"	0° 54' 06"	14' 44.41"	62° 4' 02"	0.13015
24	16° 59' 17"	-4° 57' 15"	17° 33' 17"	2° 05' 38"	0° 54' 06"	14' 44.47"	62° 3' 09"	0.12750

M A K A S S A R



23 Mei 2020

## DATA MATAHARI

Jam	Ecliptic Longitude *)	Ecliptic Latitude *)	Apparent Right Ascension	Apparent Declination	True Geocentric Distance	Semi Diameter	True Obliquity	Equation Of Time
0	62° 20' 31"	-0.02"	60° 15' 13"	20° 37' 30"	1.0125556	15' 47.73"	23° 26' 12"	3 m 14 s
1	62° 22' 55"	-0.02"	60° 17' 44"	20° 37' 59"	1.0125635	15' 47.72"	23° 26' 12"	3 m 14 s
2	62° 25' 19"	-0.01"	60° 20' 15"	20° 38' 27"	1.0125713	15' 47.72"	23° 26' 12"	3 m 14 s
3	62° 27' 44"	-0.01"	60° 22' 46"	20° 38' 55"	1.0125791	15' 47.71"	23° 26' 12"	3 m 14 s
4	62° 30' 08"	-0.00"	60° 25' 17"	20° 39' 24"	1.0125869	15' 47.70"	23° 26' 12"	3 m 14 s
5	62° 32' 32"	0.00"	60° 27' 48"	20° 39' 52"	1.0125947	15' 47.69"	23° 26' 12"	3 m 13 s
6	62° 34' 56"	0.01"	60° 30' 20"	20° 40' 20"	1.0126025	15' 47.69"	23° 26' 11"	3 m 13 s
7	62° 37' 20"	0.01"	60° 32' 51"	20° 40' 48"	1.0126103	15' 47.68"	23° 26' 11"	3 m 13 s
8	62° 39' 45"	0.02"	60° 35' 22"	20° 41' 17"	1.0126180	15' 47.67"	23° 26' 11"	3 m 13 s
9	62° 42' 09"	0.02"	60° 37' 53"	20° 41' 45"	1.0126258	15' 47.66"	23° 26' 11"	3 m 12 s
10	62° 44' 33"	0.03"	60° 40' 24"	20° 42' 13"	1.0126335	15' 47.66"	23° 26' 11"	3 m 12 s
11	62° 46' 57"	0.03"	60° 42' 56"	20° 42' 41"	1.0126413	15' 47.65"	23° 26' 11"	3 m 12 s
12	62° 49' 22"	0.04"	60° 45' 27"	20° 43' 09"	1.0126490	15' 47.64"	23° 26' 11"	3 m 12 s
13	62° 51' 46"	0.04"	60° 47' 58"	20° 43' 37"	1.0126567	15' 47.64"	23° 26' 11"	3 m 12 s
14	62° 54' 10"	0.05"	60° 50' 29"	20° 44' 05"	1.0126644	15' 47.63"	23° 26' 11"	3 m 11 s
15	62° 56' 34"	0.05"	60° 53' 01"	20° 44' 33"	1.0126721	15' 47.62"	23° 26' 11"	3 m 11 s
16	62° 58' 58"	0.06"	60° 55' 32"	20° 45' 01"	1.0126798	15' 47.61"	23° 26' 11"	3 m 11 s
17	63° 01' 23"	0.06"	60° 58' 03"	20° 45' 29"	1.0126875	15' 47.61"	23° 26' 11"	3 m 11 s
18	63° 03' 47"	0.07"	61° 00' 35"	20° 45' 57"	1.0126952	15' 47.60"	23° 26' 11"	3 m 10 s
19	63° 06' 11"	0.07"	61° 03' 06"	20° 46' 24"	1.0127029	15' 47.59"	23° 26' 11"	3 m 10 s
20	63° 08' 35"	0.08"	61° 05' 37"	20° 46' 52"	1.0127105	15' 47.59"	23° 26' 11"	3 m 10 s
21	63° 10' 59"	0.08"	61° 08' 09"	20° 47' 20"	1.0127182	15' 47.58"	23° 26' 11"	3 m 10 s
22	63° 13' 24"	0.09"	61° 10' 40"	20° 47' 47"	1.0127258	15' 47.57"	23° 26' 11"	3 m 09 s
23	63° 15' 48"	0.10"	61° 13' 12"	20° 48' 15"	1.0127335	15' 47.56"	23° 26' 11"	3 m 09 s
24	63° 18' 12"	0.10"	61° 15' 43"	20° 48' 43"	1.0127411	15' 47.56"	23° 26' 11"	3 m 09 s

\*) for mean equinox of date

## DATA BULAN

Jam	Apparent Longitude	Apparent Latitude	Apparent Right Ascension	Apparent Declination	Horizontal Parallax	Semi Diameter	Angle Bright Limb	Fraction Illumination
0	65° 19' 51"	-2° 06' 49"	63° 48' 21"	19° 06' 29"	0° 55' 14"	15' 03.17"	295° 5' 05"	0.00103
1	65° 50' 47"	-2° 04' 14"	64° 20' 07"	19° 14' 24"	0° 55' 15"	15' 03.46"	290° 52' 36"	0.00125
2	66° 21' 45"	-2° 01' 38"	64° 51' 56"	19° 22' 15"	0° 55' 17"	15' 03.75"	287° 25' 51"	0.00151
3	66° 52' 43"	-1° 59' 01"	65° 23' 50"	19° 29' 60"	0° 55' 18"	15' 04.05"	284° 35' 15"	0.00180
4	67° 23' 42"	-1° 56' 24"	65° 55' 48"	19° 37' 40"	0° 55' 19"	15' 04.34"	282° 13' 20"	0.00212
5	67° 54' 42"	-1° 53' 46"	66° 27' 50"	19° 45' 14"	0° 55' 20"	15' 04.64"	280° 14' 19"	0.00248
6	68° 25' 44"	-1° 51' 08"	66° 59' 56"	19° 52' 43"	0° 55' 21"	15' 04.94"	278° 33' 43"	0.00288
7	68° 56' 46"	-1° 48' 28"	67° 32' 07"	20° 00' 07"	0° 55' 22"	15' 05.24"	277° 8' 09"	0.00331
8	69° 27' 50"	-1° 45' 48"	68° 04' 22"	20° 07' 25"	0° 55' 23"	15' 05.54"	275° 54' 53"	0.00378
9	69° 58' 55"	-1° 43' 08"	68° 36' 41"	20° 14' 38"	0° 55' 24"	15' 05.84"	274° 51' 52"	0.00428
10	70° 30' 01"	-1° 40' 27"	69° 09' 05"	20° 21' 44"	0° 55' 25"	15' 06.14"	273° 57' 25"	0.00482
11	71° 01' 08"	-1° 37' 45"	69° 41' 32"	20° 28' 46"	0° 55' 26"	15' 06.44"	273° 10' 11"	0.00539
12	71° 32' 16"	-1° 35' 02"	70° 14' 04"	20° 35' 41"	0° 55' 28"	15' 06.75"	272° 29' 07"	0.00600
13	72° 03' 25"	-1° 32' 19"	70° 46' 40"	20° 42' 31"	0° 55' 29"	15' 07.05"	271° 53' 20"	0.00664
14	72° 34' 35"	-1° 29' 36"	71° 19' 20"	20° 49' 15"	0° 55' 30"	15' 07.36"	271° 22' 07"	0.00732
15	73° 05' 47"	-1° 26' 52"	71° 52' 05"	20° 55' 52"	0° 55' 31"	15' 07.67"	270° 54' 53"	0.00804
16	73° 36' 60"	-1° 24' 07"	72° 24' 53"	21° 02' 24"	0° 55' 32"	15' 07.98"	270° 31' 06"	0.00879
17	74° 08' 13"	-1° 21' 22"	72° 57' 46"	21° 08' 50"	0° 55' 33"	15' 08.29"	270° 10' 24"	0.00957
18	74° 39' 28"	-1° 18' 36"	73° 30' 43"	21° 15' 10"	0° 55' 34"	15' 08.60"	269° 52' 23"	0.01039
19	75° 10' 44"	-1° 15' 50"	74° 03' 44"	21° 21' 23"	0° 55' 35"	15' 08.91"	269° 36' 47"	0.01125
20	75° 42' 02"	-1° 13' 03"	74° 36' 49"	21° 27' 31"	0° 55' 37"	15' 09.23"	269° 23' 19"	0.01214
21	76° 13' 20"	-1° 10' 16"	75° 09' 58"	21° 33' 32"	0° 55' 38"	15' 09.54"	269° 11' 48"	0.01307
22	76° 44' 40"	-1° 07' 28"	75° 43' 11"	21° 39' 26"	0° 55' 39"	15' 09.86"	269° 1' 60"	0.01403
23	77° 16' 01"	-1° 04' 40"	76° 16' 29"	21° 45' 15"	0° 55' 40"	15' 10.17"	268° 53' 47"	0.01503
24	77° 47' 23"	-1° 01' 52"	76° 49' 50"	21° 50' 57"	0° 55' 41"	15' 10.49"	268° 46' 59"	0.01607



## 31 Mei 2020

## DATA MATAHARI

Jam	Ecliptic Longitude *)	Ecliptic Latitude *)	Apparent Right Ascension	Apparent Declination	True Geocentric Distance	Semi Diameter	True Obliquity	Equation Of Time
0	70° 01' 22"	0.73"	68° 22' 30"	21° 56' 56"	1.0139036	15'46.47"	23° 26' 12"	2 m 18 s
1	70° 03' 46"	0.73"	68° 25' 03"	21° 57' 17"	1.0139099	15'46.46"	23° 26' 12"	2 m 18 s
2	70° 06' 10"	0.73"	68° 27' 36"	21° 57' 38"	1.0139162	15'46.46"	23° 26' 12"	2 m 17 s
3	70° 08' 34"	0.73"	68° 30' 10"	21° 57' 59"	1.0139224	15'46.45"	23° 26' 12"	2 m 17 s
4	70° 10' 58"	0.73"	68° 32' 43"	21° 58' 20"	1.0139287	15'46.45"	23° 26' 12"	2 m 17 s
5	70° 13' 21"	0.73"	68° 35' 17"	21° 58' 41"	1.0139349	15'46.44"	23° 26' 12"	2 m 16 s
6	70° 15' 45"	0.73"	68° 37' 50"	21° 59' 02"	1.0139412	15'46.44"	23° 26' 12"	2 m 16 s
7	70° 18' 09"	0.73"	68° 40' 23"	21° 59' 23"	1.0139474	15'46.43"	23° 26' 12"	2 m 15 s
8	70° 20' 33"	0.73"	68° 42' 57"	21° 59' 43"	1.0139537	15'46.42"	23° 26' 12"	2 m 15 s
9	70° 22' 56"	0.73"	68° 45' 30"	22° 00' 04"	1.0139599	15'46.42"	23° 26' 12"	2 m 15 s
10	70° 25' 20"	0.73"	68° 48' 04"	22° 00' 25"	1.0139661	15'46.41"	23° 26' 12"	2 m 14 s
11	70° 27' 44"	0.73"	68° 50' 37"	22° 00' 45"	1.0139724	15'46.41"	23° 26' 12"	2 m 14 s
12	70° 30' 08"	0.73"	68° 53' 11"	22° 01' 06"	1.0139786	15'46.40"	23° 26' 12"	2 m 14 s
13	70° 32' 31"	0.73"	68° 55' 44"	22° 01' 27"	1.0139848	15'46.39"	23° 26' 12"	2 m 13 s
14	70° 34' 55"	0.72"	68° 58' 18"	22° 01' 47"	1.0139910	15'46.39"	23° 26' 12"	2 m 13 s
15	70° 37' 19"	0.72"	69° 00' 51"	22° 02' 08"	1.0139972	15'46.38"	23° 26' 12"	2 m 12 s
16	70° 39' 43"	0.72"	69° 03' 25"	22° 02' 28"	1.0140034	15'46.38"	23° 26' 12"	2 m 12 s
17	70° 42' 06"	0.72"	69° 05' 58"	22° 02' 49"	1.0140096	15'46.37"	23° 26' 12"	2 m 12 s
18	70° 44' 30"	0.72"	69° 08' 32"	22° 03' 09"	1.0140157	15'46.37"	23° 26' 12"	2 m 11 s
19	70° 46' 54"	0.72"	69° 11' 05"	22° 03' 29"	1.0140219	15'46.36"	23° 26' 12"	2 m 11 s
20	70° 49' 18"	0.72"	69° 13' 39"	22° 03' 50"	1.0140281	15'46.35"	23° 26' 12"	2 m 11 s
21	70° 51' 41"	0.72"	69° 16' 12"	22° 04' 10"	1.0140342	15'46.35"	23° 26' 12"	2 m 10 s
22	70° 54' 05"	0.72"	69° 18' 46"	22° 04' 30"	1.0140404	15'46.34"	23° 26' 12"	2 m 10 s
23	70° 56' 29"	0.72"	69° 21' 19"	22° 04' 50"	1.0140465	15'46.34"	23° 26' 12"	2 m 09 s
24	70° 58' 53"	0.72"	69° 23' 53"	22° 05' 10"	1.0140527	15'46.33"	23° 26' 12"	2 m 09 s

\*) for mean equinox of date

## DATA BULAN

Jam	Apparent Longitude	Apparent Latitude	Apparent Right Ascension	Apparent Declination	Horizontal Parallax	Semi Diameter	Angle Bright Limb	Fraction Illumination
0	171° 15' 23"	5° 12' 08"	174° 02' 09"	8° 14' 41"	0° 59' 20"	16' 10.05"	294° 26' 11"	0.59827
1	171° 51' 01"	5° 12' 34"	174° 35' 13"	8° 00' 59"	0° 59' 21"	16' 10.37"	294° 30' 51"	0.60298
2	172° 26' 40"	5° 12' 58"	175° 08' 16"	7° 47' 14"	0° 59' 22"	16' 10.69"	294° 35' 24"	0.60768
3	173° 02' 21"	5° 13' 20"	175° 41' 18"	7° 33' 25"	0° 59' 23"	16' 11.00"	294° 39' 50"	0.61238
4	173° 38' 03"	5° 13' 40"	176° 14' 19"	7° 19' 34"	0° 59' 24"	16' 11.31"	294° 44' 08"	0.61707
5	174° 13' 47"	5° 13' 58"	176° 47' 20"	7° 05' 39"	0° 59' 26"	16' 11.62"	294° 48' 18"	0.62176
6	174° 49' 32"	5° 14' 14"	177° 20' 19"	6° 51' 42"	0° 59' 27"	16' 11.92"	294° 52' 22"	0.62643
7	175° 25' 18"	5° 14' 28"	177° 53' 19"	6° 37' 42"	0° 59' 28"	16' 12.22"	294° 56' 17"	0.63110
8	176° 01' 06"	5° 14' 40"	178° 26' 17"	6° 23' 39"	0° 59' 29"	16' 12.52"	295° 0' 06"	0.63576
9	176° 36' 56"	5° 14' 50"	178° 59' 15"	6° 09' 33"	0° 59' 30"	16' 12.82"	295° 3' 46"	0.64040
10	177° 12' 46"	5° 14' 58"	179° 32' 13"	5° 55' 25"	0° 59' 31"	16' 13.12"	295° 7' 20"	0.64504
11	177° 48' 39"	5° 15' 04"	180° 05' 10"	5° 41' 14"	0° 59' 32"	16' 13.41"	295° 10' 46"	0.64967
12	178° 24' 32"	5° 15' 07"	180° 38' 07"	5° 27' 01"	0° 59' 33"	16' 13.70"	295° 14' 04"	0.65429
13	179° 00' 27"	5° 15' 09"	181° 11' 04"	5° 12' 46"	0° 59' 34"	16' 13.98"	295° 17' 15"	0.65889
14	179° 36' 23"	5° 15' 09"	181° 44' 00"	4° 58' 28"	0° 59' 35"	16' 14.27"	295° 20' 18"	0.66348
15	180° 12' 21"	5° 15' 06"	182° 16' 56"	4° 44' 08"	0° 59' 36"	16' 14.55"	295° 23' 13"	0.66807
16	180° 48' 20"	5° 15' 02"	182° 49' 52"	4° 29' 46"	0° 59' 37"	16' 14.83"	295° 26' 02"	0.67263
17	181° 24' 20"	5° 14' 55"	183° 22' 48"	4° 15' 22"	0° 59' 38"	16' 15.10"	295° 28' 42"	0.67719
18	182° 00' 22"	5° 14' 47"	183° 55' 44"	4° 00' 56"	0° 59' 39"	16' 15.37"	295° 31' 15"	0.68173
19	182° 36' 25"	5° 14' 36"	184° 28' 40"	3° 46' 29"	0° 59' 40"	16' 15.64"	295° 33' 40"	0.68625
20	183° 12' 29"	5° 14' 23"	185° 01' 36"	3° 31' 59"	0° 59' 41"	16' 15.91"	295° 35' 58"	0.69077
21	183° 48' 34"	5° 14' 08"	185° 34' 32"	3° 17' 28"	0° 59' 42"	16' 16.17"	295° 38' 08"	0.69526
22	184° 24' 41"	5° 13' 51"	186° 07' 28"	3° 02' 55"	0° 59' 43"	16' 16.43"	295° 40' 11"	0.69974
23	185° 00' 49"	5° 13' 32"	186° 40' 25"	2° 48' 21"	0° 59' 44"	16' 16.68"	295° 42' 06"	0.70420
24	185° 36' 58"	5° 13' 11"	187° 13' 21"	2° 33' 45"	0° 59' 45"	16' 16.94"	295° 43' 54"	0.70865

Gambar 1.4 Data Ephemeris Bulan Mei 2020



Gambar 1.5. Wawancara dengan Bapak Drs. H. Abd. Jabbar Hijaz. M,SI, selaku Wakil Ketua Yayasan Masjid Agung Syech Yusuf, di Jln. Masjid Raya Sungguminasa pada tanggal 01 Mei 2020





Gambar 1.6 Wawancara dengan Bapak Drs. H. Ahmad Muhajir Af. MH, selaku Pensiunan Kepala Kantor Kementerian Agama, di Jln. Katilang 1 No. 49 pada tanggal 12 Mei 2020

UNIVERSITAS ISLAM NEGERI  
ALAUDDIN  
UNIVERSITAS ISLAM NEGERI  
MAKASSAR  
ALAUDDIN  
MAKASSAR



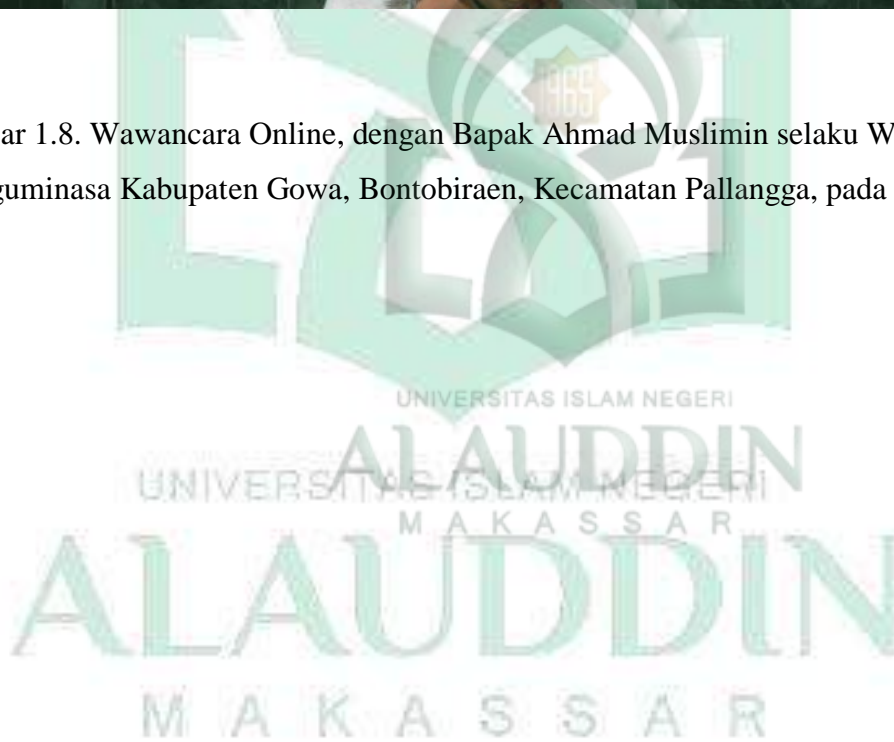
Gambar 1.7 Wawancara Online dengan Bapak H. Syamsuri, S.S, MA, selaku Pendakwah di Kabupaten Gowa, di Bontobiraeng Kecamatan Pallangga pada tanggal 09 Mei 2020

UNIVERSITAS ISLAM NEGERI  
ALAUDDIN  
UNIVERSITAS ISLAM NEGERI  
MAKASSAR  
ALAUDDIN  
MAKASSAR





Gambar 1.8. Wawancara Online, dengan Bapak Ahmad Muslimin selaku Wiraswasta di Sungguminasa Kabupaten Gowa, Bontobiraen, Kecamatan Pallangga, pada tanggal 10 mei 2020.



## RIWAYAT HIDUP



Penulis skripsi yang berjudul “Analisis Penentuan Waktu-Waktu Haram Salat di Sungguminasa Kecamatan Somba Opu dalam Perspektif Ilmu Falak” bernama lengkap Nur Amirah, Nim: 10900116025. Anak kedua dari tiga bersaudara, pasangan bapak Abd. Rasyid R., dan ibu Alm Syamsiah G. Lahir pada tanggal 04 Juni 1998 di Panakukang, Sulawesi Selatan.

Penulis mengawali jenjang pendidikan formal di SDN Pajalau gowa pada tahun 2004-2010, kemudian lanjut di SMPN 4 Palangga gowa, Sulawesi Selatan pada tahun 2010-2013, kemudian melanjutkan pendidikan MAS Pondok Pesantren DDI Takkalasi kabupaten Barru, Sulawesi Selatan pada tahun 2013-2016.

Di tahun yang sama 2016, penulis melanjutkan pendidikan di Universitas Islam Negeri Alauddin Makassar pada Fakultas Syari'ah dan Hukum Jurusan Ilmu Falak. Yang pada saat itu, Jurusan Ilmu Falak merupakan jurusan baru yang berada di Universitas Islam Negeri Alauddin Makassar dan satu-satunya Indonesia Timur. Di tahun yang sama penulis memulai prestasi olahraganya di bidang Taekwondo, berbagai prestasi dia raih dengan kerja keras di antaranya tahun 2017 juara 3 di kejuaraan Universitas Bosowa se-Indonesia Timur, Tournament The Kick se-kota Makassar juara 3, Kejuaraan UIN Cup se-Indonesia Timur juara 2, di tahun 2018 juara 2 di Tournament Taekwondo Dandim Cup Bulukumba, di tahun 2019 juara 2 di Tournament Taekwondo Politeknik Negeri Ujung Pandang, tahun 2020 juara 1 di Tournament Smunel Cup, dan berhasil mendapatkan pemain terbaik senior putri.

Rasa syukur tak henti penulis ucapkan, karena diberikan kesempatan untuk mengesap pendidikan Perguruan Tinggi di Universitas Islam Negeri Alauddin Makassar dan berharap dikemudian hari ilmu yang diberikan dapat menjadi bekal dunia dan akhirat, terlebih dalam mengamalkannya pula. Teruntuk kedua orang tuaku beserta adik-adik terimakasih atas semua yang telah kalian berikan dan terima kasih pula kepada keluarga, sahabat dan teman seperjuangan tidak dapat penulis sebutkan satu persatu.