

POLITIK PEMBANGUNAN
(Studi Terhadap Pembangunan Taman Kalong Di Kabupaten Soppeng)



Diajukan Untuk Memenuhi Salah Satu Syarat Meraih Gelar Sarjana Ilmu Politik Jurusan
Ilmu Politik Pada Fakultas Ushuluddin, Filsafat dan Politik
Universitas Islam Negeri (UIN) Alauddin Makassar

Oleh :
ANDI AISYAH RACHMAT
NIM. 30600114030

FAKULTAS USHULUDDIN, FILSAFAT DAN POLITIK
UNIVERSITAS ISLAM NEGERI (UIN) ALAUDDIN
MAKASSAR

2019

PERNYATAAN KEASLIAN SKRIPSI

Mahasiswa yang bertandatangan di bawah ini:

Nama : **Andi Aisyah Rachmat**

NIM : 30600114030

Tempat/Tgl. Lahir : Watansoppeng, 25 Agustus 1996

Jurusan : Ilmu Politik

Fakultas : Ushuluddin, Filsafat dan Politik

Alamat : Jl. Jipang Raya, Kompleks Ruko No.12

Judul Skripsi : **POLITIK PEMBANGUNAN (Studi Terhadap
Pembangunan Taman Kalong Di Kabupaten Soppeng)**

Menyatakan dengan sesungguhnya dan penuh kesadaran, bahwa skripsi ini benar adalah hasil karya sendiri. Jika dikemudian hari terbukti bahwa ia merupakan duplikat, tiruan, plagiat atau dibuat oleh orang lain, sebagian atau seluruhnya, maka skripsi dan gelar yang diperoleh karenanya batal demi hukum.

Makassar, 12 Maret 2019

Yang menyatakan,


Andi Aisyah Rachmat
NIM. 30600114030

PENGESAHAN SKRIPSI

Skripsi yang berjudul “POLITIK PEMBANGUNAN (Studi Terhadap Pembangunan Taman Kalong Di Kabupaten Soppeng)” yang disusun oleh Andi Aisyah Rachmat, NIM: 30600114030, mahasiswa Jurusan Ilmu Politik pada Fakultas Ushuluddin, Filsafat, dan Politik UIN Alauddin Makassar, telah diuji dan dipertahankan dalam sidang *munaqasyah* yang telah diselenggarakan pada hari Rabu, 27 Februari 2019 M, bertepatan dengan 19 Jumadil Akhir 1440 H, dinyatakan telah dapat diterima sebagai salah satu syarat untuk memperoleh gelar Sarjana Ilmu Politik (dengan beberapa perbaikan).

Samata-Gowa, 27 Februari 2019 M.
19 Jumadil Akhir 1440 H.

DEWAN PENGUJI

Ketua	: Dr. Abdullah, M.Ag.	(.....)
Sekretaris	: Febrianto Syam, S.IP., M.IP.	(.....)
Munaqisy I	: Syahrir Karim, M.Si., Ph.D.	(.....)
Munaqisy II	: Dr. Dewi Anggariani, S.Sos., M.Si.	(.....)
Pembimbing I	: Dr. Anggriani Alamsyah, S.IP., M.Si.	(.....)
Pembimbing II	: Febrianto Syam, S.IP., M.IP.	(.....)

Diketahui Oleh,

Dekan Fakultas Ushuluddin, Filsafat, dan Politik
UIN Alauddin Makassar



Prof. Dr. H. Muh. Natsir, M.A.

NIP. 19590704 1989031 1 003

KATA PENGANTAR

بِسْمِ اللَّهِ الرَّحْمَنِ الرَّحِيمِ

Puji syukur kehadirat Allah SWT dengan rahmat dan hidayah-Nya serta shalawat serta salam teruntuk Nabi sepanjang zaman, Muhammad SAW yang telah membawa kita dari zaman jahiliyah menuju zaman kecerdasan sehingga kita bisa membedakan antara yang haq dan yang bathil. Berkat Ridha-Nya dan doa yang disertai dengan usaha yang maksimal, setelah melalui proses yang panjang dan melelahkan akhirnya penulis dapat menyelesaikan skripsi ini dengan baik dan tepat yang berjudul **POLITIK PEMBANGUNAN (Studi Terhadap Pembangunan Taman Kalong Di Kabupaten Soppeng)**

Shalawat serta salam tak lupa pula penulis haturkan kepada baginda Rasulullah Saw, dimana atas ajarannya sehingga manusia dapat melangkah dari zaman kejahiliaan menuju zaman kepintaran dan kemajuan dalam bidang ilmu pengetahuan yang membawa manusia kejalan orang-orang yang berada dalam naungan mahabbah sang Rabb yaitu orang yang beriman dan berilmu pengetahuan. Dalam penyusunan skripsi ini, penulis mendapatkan pelajaran dan pengajaran yang luarbiasa banyak. Dimana, kita didorong untuk belajar mengaktualisasikan diri ditengah-tengah masyarakat terkait pengetahuan yang dimiliki, serta bagaimana cara melihat dinamika sosial yang ada dalam masyarakat serta berbagai relasi yang hadi rmelalui hubungan sosial. Selain itu, penulis juga telah melalui proses yang cukup lama dengan berbagai kesulitan yang dihadapi dan beberapa faktor penghambat seperti kemalasan dan terbatasnya kemampuan dan wawasan penulis. Namun, mampu penulis lewati berkat

pertolongan dan petunjuk dari Allah SWT, kesakralan do'a orang tua, dorongan, petunjuk dan motivasi dari pembimbing, berbagai masukan dari penguji dan kerja keras penulis untuk menyelesaikan skripsi ini.

Ucapan syukur dan terimakasih yang tak terhingga penulis ucapkan kepada makhluk Allah yang teristimewa yaitu kedua orang tua penulis yakni ayah: F.A.S Rachmat Kami S.Sos dan ibu: Hasnawati H.A.Pamme yang menjadi sosok inspiratif yang tak kenal lelah dalam merawat, mendidik, membiayai dan mendo'akan penulis untuk dapat menyelesaikan studi ini. Berkat kerja keras, do'a dan nasehat yang selalu mengiringi langkah penulis, memberi kemudahan tersendiri dalam segala urusan yang dihadapi oleh penulis sebab ridho Allah adalah ridho orang tua semoga beliau senantiasa berumur panjang dan tetap dalam lindungan Allah.

Tulisan ini tidaklah akan terwujud tanpa melalui bantuan dari berbagai pihak. Oleh karenanya, penulis juga patut menyampaikan ucapan terimakasih kepada berbagai pihak yang telah membantu penulis baik secara moril, spirit, maupun materil yang utama dan terkhusus kepada yang terhormat:

1. Bapak Prof. Dr. H. Musafir, M.Si, selaku Rektor UIN Alauddin Makassar dan para Wakil Rektor I, II, III dan IV sebagai penentu kebijakan di Universitas Islam Negeri Alauddin Makassar.
2. Bapak Prof. Dr. H. Muh. Natsir, MA, selaku Dekan Fakultas Ushuluddin, Filsafat dan Politik UIN Alauddin Makassar dan para Wakil Dekan I, II, III yang telah membantu penulis dalam mengurus persuratan, penelitian dan berbagai kebutuhan akademik penulis.

3. Bapak Syahrir Karim, M.Si, Ph.D. selaku Ketua Jurusan Ilmu Politik dan Ibu Ismah Tita Ruslin, S.IP, M.Si selaku Sekretaris Jurusan Ilmu Politik yang telah memberikan keramahtamahan dalam pelayanan akademis yang baik sehingga penulis dapat menyelesaikan skripsi ini.
4. Pembimbing yakni bapak Ibu Dr.Anggriani Alamsyah, M.Si selaku pembimbing I dan Bapak Febrianto Syam, S.IP., M.IP selaku pembimbing II yang telah begitu banyak memberikan bimbingan dan pelajaran secara intensif, sehingga penulis dapat menyelesaikan tulisan ini dengan baik.
5. Bapak Syahrir Karim, M.Si, Ph.D dan Ibu Dr. Dewi selaku penguji I dan penguji II yang telah banyak memberikan kritikan dan masukan yang sifatnya membangun dalam penulisan studi ini.
6. Kepada Seluruh dosen dan staf akademik Fakultas Ushuluddin, Filsafat dan Politik yang sangat banyak membantu penulis dalam menyukseskan pencapaian penulisan skripsi ini.
7. Kepada seluruh keluarga yaitu Pung Hj. Hafida, Pung H.A.Ahmad Islam M.Si, Pung Hj.A.Aisyah Islam, yang selalu mendoakan dan mendorong penulis untuk tidak patah semangat dalam mengerjakan skripsi ini.
8. Kepada saudara dan saudariku yang menjadi penyemangat dan sahabat yang begitu luar biasa yang selalu mensupport dan mendo'akan penulis, yaitu khususnya Cubi (Raihanah Indah Kusuma, Rezki Arsita, Yuni Lestari dan Yunita Sari)
9. Dan kepada seluruh teman-teman Jurusan Ilmu Politik Angk. 2014, yang telah memberikan dorongan dan semangat terkhususnya kepada teman-

temanku ilmu politik kelompok 1/2 Ahmad Aufa Zainal, Muh Ilyas Syarifuddin, Yunita Anggraeni, Sri Isna Jaya dan Iwa Kusuma Sumantri. Terkhusus kepada saudara dan saudariku yang menjadi penyemangat dan sahabat teristimewa dan selalu mendo'akan penulis dalam penyelesaian studi, yaitu terutama Eeaakkk (Nurul Hidayah, Sriwahyuni Widarti, Reski Ramadhani Abdullah, Ratna, Fitria Hardianti Suwardi dan Ernawati Kurnia).

Terima kasih banyak penulis ucapkan kepada seluruh bantuan dan jasa-jasa yang diberikan kepada penulis. Semoga Allah memberikan Balasan yang setimpal kepada mereka serta senantiasa mendapatkan naungan, Rahmat dan Hidayah dari Allah SWT. Aamiin. Akhirnya, penulis berharap semoga keberadaan skripsi ini dapat berguna dan bermanfaat bagi semua pihak.

Wabillahi Taufik Walhidayah Wassalamualaikum Warohmatullahi Wabarokatuh.

UNIVERSITAS ISLAM NEGERI
ALAUDDIN
M A K A S S A R

Makassar, 12 Maret 2019

Yang menyatakan,


Andi Aisyah Rachmat
NIM. 30600114030

DAFTAR ISI

HALAMAN JUDUL	i
HALAMAN PERNYATAAN KEASLIAN SKRIPSI	ii
KATA PENGANTAR	iii
DAFTAR ISI	vii
ABSTRAK	ix
BAB I PENDAHULUAN.	
A. Latar Belakang	1
B. Rumusan Masalah	8
C. Tujuan dan Manfaat Penelitian	8
1. Tujuan Penelitian.....	8
2. Manfaat Penelitian.....	9
D. Tinjauan Penelitian Terdahulu	9
BAB II TINJAUAN TEORITIS	
A. Kerangka Teori.....	18
1. Teori Pembangunan.....	18
2. Ruang Terbuka Hijau (RTH).....	21
3. Teori Kebijakan Publik	23
B. Kerangka Konseptual	26
BAB III METODOLOGI PENELITIAN	
A. Jenis Penelitian	27
B. Lokasi Penelitian	27
C. Teknik Pengumpulan Data	27
D. Teknik Analisis Data	29
E. Teknik Penentuan Informan	32

BAB IV PENELITIAN DAN PEMBAHASAN

A. Gambaran Umum Kabupaten Soppeng.....	33
1. Kondisi Fisik dan Lingkungan	35
2. Kondisi Kependudukan	37
3. Kondisi Ekonomi.....	37
4. Kondisi Pendidikan	39
5. Kesehatan	40
6. Peribadatan	40
7. Kondisi Transportasi	41
B. Gambaran Umum Kawasan Taman Kalong.....	41
C. Kebijakan Pemerintah Terhadap Pembangunan Taman Kalong.	42
1. Konsep Pengembangan Kawasan	49
2. Konsep Perancangan Taman	51
D. Respon Masyarakat Terhadap Pembangunan Taman Kalong.....	55
1. Masyarakat Setuju.....	55
2. Masyarakat yang Kurang Setuju.....	56

BAB V PENUTUP

A. Kesimpulan.....	60
B. Implikasi Penelitian.....	61
DAFTAR PUSTAKA	62
LAMPIRAN.....	
BIOATA PENULIS.....	

ABSTRAK

Nama : ANDI AISYAH RACHMAT

Nim : 30600114030

Judul Skripsi : POLITIK PEMBANGUNAN (Studi Terhadap Pembangunan Taman Kalong di Kabupaten Soppeng)

Skripsi ini mengkaji tentang kebijakan pembangunan taman kalong di Kabupaten Soppeng dan respon publik terhadap pembangunan taman kalong tersebut. Yang menjadi fokus pada penelitian ini adalah pemerintah Kabupaten Soppeng yang telah membangun ruang terbuka hijau (RTH) taman Kalong. Adapun rumusan masalah yang diangkat yaitu 1) Bagaimana kebijakan Pemerintah mendukung pembangunan Taman Kalong untuk Ruang Terbuka Hijau di Kabupaten Soppeng?, 2) Bagaimana respon masyarakat terhadap pembangunan Taman Kalong di Kabupaten Soppeng? tujuan dari penelitian ini adalah untuk mengetahui kebijakan yang dibuat oleh pemerintah Kabupaten Soppeng terhadap pembangunan taman kalong.

Penelitian ini adalah penelitian lapangan dengan Jenis penelitian kualitatif. Adapun sumber data penelitian ini adalah pemerintah setempat, tokoh pemuda, tokoh masyarakat, masyarakat biasa, dan tokoh Agama. Adapun, metode pengumpulan data dilakukan dengan cara observasi, wawancara dan dokumentasi. Kemudian, teknik pengolahan data, dan analisis data dilakukan dengan melalui tiga tahapan, yaitu reduksi data , analisis data, dan penarikan kesimpulan.

Hasil penelitian menunjukkan bahwa Kebijakan Pemerintah Kabupaten Soppeng terkait strategi pembangunan Taman Kalong untuk Ruang Terbuka Hijau meliputi tahap perencanaan, pelaksanaan dan evaluasi. Tahap perencanaan Pemerintah sudah melakukan identifikasi terhadap berbagai kebutuhan masyarakat yakni sebagai tempat wisata, rekreasi, dan terutama untuk meningkatkan ekonomi masyarakat. Pada tahap pelaksanaan Pemerintah sudah melakukan pengamatan terhadap perubahan sosial yang terjadi yakni dari antusias masyarakat yang rindu suasana nyaman dan indah. Tahap evaluasi yakni berdampak pada peningkatan kreativitas masyarakat serta peningkatan ekonomi masyarakat. Respon masyarakat terhadap pembangunan Taman Kalong secara umum merasa senang karena Taman Kalong dapat dijadikan sebagai tempat interaksi sosial, sarana rekreasi, tempat untuk menikmati keindahan dan kenyamanan Taman Kalong setiap saat, serta dijadikan tempat wisata hijau perkotaan, walaupun kurangnya tempat parkir kendaraan bermotor dan tempat belanja yang tidak disediakan namun minat masyarakat untuk berkunjung tetap besar. Implikasi yang diharapkan dalam penelitian ini yaitu dengan adanya pembangunan Taman Kalong dapat meningkatkan kesejahteraan masyarakat dan diharapkan menjadi tempat yang selalu diminati oleh masyarakat dan menjadi simbol atau ikon bagi masyarakat Soppeng dan dapat dibuatkan tempat parkir untuk para pengunjung Taman Kalong serta tempat untuk belanja di lokasi Taman Kalong.

BAB I

PENDAHULUAN

A. Latar Belakang

Di dalam pembangunan politik mempunyai arti yang berbeda dengan politik pembangunan. Politik pembangunan mengandung pengertian tentang kebijaksanaan-kebijaksanaan yang diambil oleh pemerintah untuk melaksanakan pembangunan. Sedangkan pembangunan politik menyangkut usaha-usaha daripada Pemerintah untuk melakukan pembinaan terhadap politik, baik di dalam suprastruktur maupun infrastruktur. Beranjak dari pengertian pembangunan yaitu yang mengandung pengertian segala kegiatan yang dilakukan untuk mengubah suatu keadaan menjadi keadaan yang lebih baik, lebih dinamis, lebih pragmatis dan *acceptable* serta *reliable*, sehingga mewujudkan tingkat kehidupan masyarakat dan bangsa menjadi suatu bangsa yang modern, yang mampu berhubungan baik secara Nasional maupun Internasional dan memperoleh kehormatan. Bicara tentang politik adalah berbicara tentang Negara, Pemerintahan dan kekuasaan. Itulah sebabnya setiap analisa tentang politik maka akan dibicarakan tentang kekuasaan Pemerintah di dalam Negara. Kekuasaan, di dalam UUD 1945 adalah kekuasaan yang berasal dari rakyat, oleh rakyat dan untuk rakyat.¹

Pengertian perencanaan pembangunan daerah dapat dilihat berdasarkan unsur-unsur yang membentuknya. Sebagaimana diketahui, perencanaan pembangunan daerah merupakan suatu sistem yang dibentuk dari unsur-unsur

¹Sukarna, *Pembangunan Politik*, (Bandung: Mandar Maju, 1990), h. 1-13

perencanaan, pembangunan, dan daerah. Dengan melihat secara divergensi dari setiap unsur tersebut, kemudian diambil suatu kesimpulan secara konvergensi, akan terbentuk suatu pengertian yang utuh. Sebagian memberikan pengertian tentang pembangunan sebagai suatu usaha atau rangkaian usaha pertumbuhan dan perubahan yang berencana dan dilakukan secara sadar oleh suatu bangsa, negara dan pemerintah, menuju modernitas dalam rangka pembinaan bangsa (*nation building*).²

Pembangunan yang dikelola secara bertanggung jawab akan menghasilkan manfaat kepada rakyat secara seimbang dengan penggunaan sumber daya, dalam jangka pendek dan jangka panjang. Dimensi keadilan dalam pembangunan juga bermakna bahwa ketersediaan sumber daya dan manfaat yang diperoleh dari kebijakan pembangunan dapat dinikmati oleh generasi sekarang dan mendatang secara adil.

Dalam sebuah Hadits sendiri menjelaskan tentang bagaimana pentingnya menjaga kelestarian lingkungan dalam bingkai pembangunan di suatu daerah sebagai berikut:

مَا مِنْ مُسْلِمٍ يَغْرِسُ أَوْ يَزْرَعُ زَرْعًا فَيَأْكُلُ مِنْهُ طَيْرٌ أَوْ إِنْسَانٌ أَوْ بَيْهِيمَةٌ إِلَّا كَانَ لَهُ بِهِ: حَدِيثُ أَنَسٍ رَضِيَ اللَّهُ عَنْهُ قَالَ (أَخْرَجَهُ الْبُخَارِيُّ فِي كِتَابِ الْمَرْاعَةِ) صَدَقَهُ

Artinya:

“Hadits dari Anas R.A dia berkata: Rosulullah SAW bersabda: Seseorang muslim tidaklah menanam sebatang pohon atau menabur benih ke tanah, lalu datang burung atau manusia atau

²Deddy Supriady Bratakusumah dan Riyadi, *Perencanaan Pembangunan Daerah, Strategi Menggali Potensi dalam Mewujudkan Otonomi Daerah*, (Jakarta: PT. Gramedia Pustaka Utama, 2003),h.1-5

binatang memakan sebagian daripadanya, melainkan apa yang dimakan itu merupakan sedekahnya“ (HR. Imam Bukhori)”³

Hadits tersebut mengajarkan kita untuk menjaga kelestarian alam dalam bentuk apapun yang dilakukan secara kolektif dan berjuang untuk pembangunan karena aspek pembangunan akan menjadi lebih luas dan memiliki dampak yang lain yang meliputi bidang ekonomi, politik, sosial, budaya, dan termasuk aspek-aspek pendukung lainnya seperti pengembangan infrastruktur, pengelolaan lingkungan hidup, dan penguatan tata kelola pemerintahan. Oleh karena itu pembangunan harus dikelola secara holistik, multisektor, multikompetensi, dan berorientasi masa depan agar diselenggarakan secara efektif dan efisien. Pembangunan harus direncanakan dengan baik, perencanaan dalam makna yang paling sederhana adalah rumusan tentang yang ingin dicapai dan bagaimana cara mencapainya. Dengan demikian, perencanaan yang baik harus menghasilkan tujuan yang jelas, termasuk memenuhi aspek keterukuran dan rincian tindakan-tindakan yang sistematis dan berdimensi waktu untuk mencapai tujuan tersebut.⁴

Undang-Undang No. 26 Tahun 2007 tentang Penataan Ruang pasal 29 No. 2 secara tegas proporsi ruang terbuka hijau pada wilayah kota paling sedikit 30 (tiga puluh) persen dari luas wilayah kota dan Pasal 29 No. 3 Proporsi ruang terbuka hijau publik pada wilayah kota paling sedikit 20 (dua puluh) persen dari luas wilayah kota. Harus disadari bahwa perkembangan beberapa kawasan yang karena kondisi dan potensi yang dimiliki perlu perencanaan spesifik, baik dalam

³Muhammad Ibn Ismail Abu ‘Abdullah Al-Bukhari Al-Ju’fi, *Al-Jami’ Al-Musnad Al-Sahih Al-Mukhtasar Mij Umur Rasulillah Wa Sunnanih Wa Ayyamih* Juz III (Cet: 1 dar Tauq Al-Najah, 1422 H), h. 113

⁴Tjahjo Kumolo, *Nawa Cita Untuk Kesejahteraan Rakyat Indonesia, Integrasi Perencanaan Pembangunan Nasional dan Daerah*, (Jakarta: PT. Kompas Media Nusantara, 2017), h.3-6

arah dan bentuk penataan RTH. Dengan demikian perkembangan RTH pada setiap kota perlu didukung oleh arahan, kebijakan, dan keinginan yang kuat untuk dapat diwujudkan. Pada sisi lain perkembangan pemanfaatan ruang terbangun yang tidak terkendali dengan mengabaikan fungsi dan peran keberadaan ruang terbuka (khususnya RTH), akan berakibat pada semakin turunnya efisiensi penggunaan ruang dan lahan yang ada, dan kualitas kehidupan pada kawasan yang bersangkutan, yang pada akhirnya berbagai kondisi tersebut terakumulasi dan akan memberi dampak pada beberapa kawasan pendukung di sekitarnya, sehingga akan berakibat pada terganggunya kelangsungan perkembangan kawasan secara menyeluruh, baik yang berujud terganggunya kegiatan fungsional maupun aktivitas yang berlangsung di dalamnya.⁵

Ketentuan preskriptif mengenai RTH tersebut harus secara eksplisit termuat dalam setiap Perda RTRW. Pentingnya RTH bagi suatu kota adalah untuk memberikan suasana yang indah dan sejuk bagi manusia yang beraktifitas didalamnya. Segala aktivitas yang dilakukan manusia dalam menentukan suatu aturan pada dasarnya harus mengandung hubungan transendensi dengan Tuhan sehingga agama mustahil untuk dipisahkan dari kehidupan manusia. Dalam Al-Qur'an juga sudah jelas menggambarkan bahwa ketetapan yang telah ditentukan oleh Allah Swt adalah mutlak sebagaimana dalam Q.S Al-A'raf/7:56 sebagai berikut:

⁵Samsudi, *Ruang Terbuka Hijau Kebutuhan Tata Ruang Perkotaan Surakarta*, Journal of Rural and Development Volume 1 No. 1 Februari 2010

وَلَا تُفْسِدُوا فِي الْأَرْضِ بَعْدَ إِصْلَاحِهَا وَادْعُوهُ خَوْفًا وَطَمَعًا إِنَّ رَحْمَتَ اللَّهِ قَرِيبٌ

مِّنَ الْمُحْسِنِينَ ﴿٥٦﴾

Terjemahnya :

“Dan janganlah kamu membuat kerusakan di muka bumi, sesudah (Allah) memperbaikinya dan Berdoalah kepada-Nya dengan rasa takut (tidak akan diterima) dan harapan (akan dikabulkan). Sesungguhnya rahmat Allah Amat dekat kepada orang-orang yang berbuat baik”⁶

Pada ayat yang lain juga dijelaskan hal yang sama yakni pada Q.S Ar-Rahman/55:1-9 yang berbunyi sebagai berikut:

الرَّحْمَنُ ﴿١﴾ عَلَّمَ الْقُرْآنَ ﴿٢﴾ خَلَقَ الْإِنْسَانَ ﴿٣﴾ عَلَّمَهُ الْبَيَانَ ﴿٤﴾ الشَّمْسُ
وَالْقَمَرُ حُسْبَانٍ ﴿٥﴾ وَالنَّجْمُ وَالشَّجَرُ يَسْجُدَانِ ﴿٦﴾ وَالسَّمَاءَ رَفَعَهَا وَوَضَعَ الْمِيزَانَ ﴿٧﴾
أَلَّا تَطْغَوْا فِي الْمِيزَانِ ﴿٨﴾ وَأَقِيمُوا الْوَزْنَ بِالْقِسْطِ وَلَا تُخْسِرُوا الْمِيزَانَ ﴿٩﴾

Terjemahnya:

“1. (tuhan) yang Maha pemurah,2. yang telah mengajarkan Al Quran.3. Dia menciptakan manusia.4. mengajarnya pandai berbicara.5. matahari dan bulan (beredar) menurut perhitungan.6. dan tumbuh-tumbuhan dan pohon-pohonan Kedua-duanya tunduk kepada nya.7. dan Allah telah meninggikan langit dan Dia meletakkan neraca (keadilan).8. supaya kamu jangan melampaui batas tentang neraca itu.9. dan Tegakkanlah timbangan itu dengan adil dan janganlah kamu mengurangi neraca itu.”⁷

Dengan gambaran di atas nampak bahwa manusia seharusnya tidak membuat aturan dalam hal aqidah dan ibadah, akan tetapi berkenaan dengan pengaturan masyarakat dan penataan kehidupan diperkenankan dengan syarat

⁶Kementerian Agama RI, *Syaamil Al-Qur'an Miracle The Reference*, (Bandung: Sygma Publishing, 2010), h. 311

⁷Kementerian Agama RI, *Syaamil Al-Qur'an Miracle The Reference*, (Bandung: Sygma Publishing, 2010), h. 1105

sesuai dengan kaidah Islam. Dengan pengertian di atas nampak adanya hubungan yang erat antara kata al-hukmu dengan konsep politik, sehingga bisa dikatakan bahwa ayat-ayat yang di bahas mengandung unsur esensial dari suatu konsep politik, khususnya dalam hal pengambilan keputusan dan objek-objek yang dikuasai manusia. Manusia yang bisa lebih tinggi kemuliaannya melebihi Malaikat, dan sebaliknya, jika mengabaikan semua potensi dan kompetensinya, menyalahgunakannya dan mendustakan kesadarannya, mereka akan dapat merosot ke jurang terbawah, lebih hina dari makhluk yang paling hina.⁸

Tidak dapat dipungkiri bahwa keberadaan RTH perkotaan sangat penting untuk menjamin keberlangsungan dan keseimbangan ekosistem kota, baik keseimbangan sistem hidrologi, iklim mikro maupun ekologis lainnya. Bila pembangunan terus berkembang secara masif dengan mengorbankan luasan RTH, maka ekosistem kota dapat menjadi terganggu. Sebagai bagian dari rencana tata ruang, maka kedudukan RTH akan menjadi penentu keseimbangan lingkungan hidup dan lingkungan binaan karena RTH merupakan paru-paru kota. Rencana tata ruang menjadi landasan dalam mengantisipasi pesatnya perkembangan ruang-ruang terbangun, yang harus diikuti dengan kebijakan penyediaan ruang terbuka.⁹

Ruang terbuka hijau di Kawasan Pusat Kota Soppeng yaitu kawasan Taman Taman Kalong yang umumnya mempunyai karakteristik pegunungan, yang merupakan kawasan yang mempunyai nilai sejarah dengan bangunan Wisma

⁸H. Ahmad Ismail, *Siyaq Sebagai Penanda dalam Tafsir Bint al-Syati' Mengenai Khalifah Sebagai Khalifah dalam Kitab al-Maqalifi al-Insan Dirasah Qur'aniyah*, Cet Pertama, (Batavia: Kementerian Agama RI, 2012), h. 56-57

⁹Samsudi, *Ruang Terbuka Hijau Kebutuhan Tata Ruang Perkotaan Kota Surakarta*, (Surakarta: Universitas Sebelas Maret, 2010), *Journal of Rural and Development* Volume 1 No. 1 Februari 2010, h.11

Yuliana peninggalan Belanda, kawasan Mesjid Agung, kawasan Taman Kalong dengan ciri khas tanaman yang tempat bermukim hewan kalong sekaligus sebagai pengaman ekologis. Hal ini memerlukan upaya preservasi atau konservasi agar fungsinya tetap terjaga. Harus disadari bahwa perkembangan beberapa kawasan yang karena kondisi dan potensi yang dimiliki perlu perencanaan spesifik, baik dalam arah dan bentuk penataan RTH. Dengan demikian perkembangan RTH pada setiap kota perlu didukung oleh arahan, kebijakan, dan keinginan yang kuat untuk dapat diwujudkan.¹⁰

Ruang terbuka hijau mempunyai fungsi tambahan, yaitu sosial budaya yang merupakan media komunikasi warga kota, sekaligus sebagai tempat rekreasi, wadah dan objek pendidikan, penelitian, dan pelatihan alam. Oleh karena itu, RTH harus memiliki aksesibilitas bagi masyarakat. Fungsi lain adalah aspek estetika/arsitektural yang dapat meningkatkan kenyamanan, memperindah lingkungan kota, serta menstimulasi dan produktivitas warga kota.

Fenomena yang terjadi dikawasan pembangunan Taman Kalong yakni membuat sebagian besar masyarakat tertarik untuk datang dan berkunjung di Taman Kalong baik dari dalam Kota maupun Luar Kota Soppeng akibatnya berdampak pada penyalahgunaan fungsinya, disekitaran taman dijadikan sebagai tempat untuk perdagangan liar sehingga merusak keindahan dan tatanan lingkungan taman kalong dan juga kurangnya tempat parkir sehingga banyak pengunjung taman kalong yang memarkir kendaraan pada daerah milik jalan (parkir liar). Seperti dalam cuplikan berita *Kabar News.com*, Selasa 26 Desember

¹⁰Samsudi, *Ruang Terbuka Hijau Kebutuhan Tata Ruang Perkotaan Kota Surakarta*, (Surakarta: Universitas Sebelas Maret, 2010), *Journal of Rural and Development* Volume 1 No. 1 Februari 2010, h.12

2017 berikut: “Terlihat dari antusias warga atau pengunjung yang memadati taman yang dianggarkan oleh Pemerintah kabupaten Soppeng kurang lebih Rp. 4,5 miliar tahun anggaran APBD 2017. Hanya saja satu kekurangan taman yang dilengkapi air mancur serta fasilitas tempat bermain anak anak, namun begitu minim lahan parkir yang disediakan. Akibatnya para pengunjung memarkir kendaraan mereka menggunakan daerah milik jalan (damija)” (Judul Berita: Habiskan Rp4,5 M, Warga Sorot Minimnya Lahan Parkir Taman Kalong Soppeng).

Dari fenomena inilah peneliti tertarik untuk meneliti kebijakan Pemerintah Kabupaten Soppeng terkait strategi pembangunan Taman Kalong untuk ruang terbuka hijau.

B. Rumusan Masalah

Berdasarkan latar belakang diatas mamaka muncullah masalah yang akan diteliti oleh penulis. Adapun rumusan masalah dalam penelitian ini adalah sebagai berikut:

1. Bagaimana kebijakan Pemerintah mendukung pembangunan Taman Kalong untuk Ruang Terbuka Hijau di Kabupaten Soppeng?
2. Bagaimana respon masyarakat terhadap pembangunan Taman Kalong di Kabupaten Soppeng?

C. Tujuan Penelitian Dan Manfaat Penelitian

1. Tujuan Penelitian

Adapun tujuan dari penelitian ini bertujuan untuk:

- a. Untuk mengetahui kebijakan Pemerintah dalam pembangunan Taman Kalong untuk Ruang Terbuka Hijau di Kabupaten Soppeng
- b. Mengetahui respon masyarakat terhadap pembangunan Taman Kalong di Kabupaten Soppeng.

2. Manfaat Penelitian

a. Manfaat Teoritis

Penelitian ini diharapkan dapat bermanfaat untuk memberikan sumbangan pengetahuan serta menambah khasanah keilmuan dalam kajian ilmu politik dan menjadi bahan referensi bagi kalangan akademis maupun masyarakat umum untuk melakukan penelitian selanjutnya berkaitan dengan penelitian ini

b. Manfaat Praktis

Hasil penelitian ini diharapkan dapat bermanfaat untuk memberikan informasi maupun menambah wawasan bagi para pembaca khususnya dalam memahami motif yang melatarbelakangi perencanaan Pembangunan taman kalong di Kabupaten Soppeng dan upaya kepala daerah untuk meningkatkan kepuasan masyarakat dalam pembangunan taman kalong.

D. Tinjauan Karya Terdahulu

Adapun tinjauan karya terdahulu yang dapat dijadikan acuan serta pembanding dengan penelitian penulis:

1. Penelitian yang dilakukan oleh Muh.Ismail dengan judul “*Kinerja Politik Pemerintahan Desa (Studi Terhadap Perbaikan Jalan Desa di Desa*

*Baraya Kecamatan Bontoramba Kabupaten Jeneponto)*¹¹. Skripsi ini mengkaji tentang Kinerja Politik Pemerintahan Desa (studi terhadap perbaikan jalan desa di desa Baraya Kecamatan Bontoramba, Kabupaten Jenepeonto). Penelitian ini bertujuan untuk mengetahui Bagaimana Dinamika Politik Perbaikan Jalan desa di Desa Baraya, Kecamatan Bontoramba, Kabupaten Jeneponto, dan Apa faktor penghambat dalam perbaikan jalan desa di Desa Baraya Kecamatan Bontoramba Kabupaten Jeneponto. Penelitian ini menggunakan metode penelitian deskripsi kualitatif dengan pengumpulan data secara primer yaitu melalui observasi, wawancara, dokumentasi dan secara sekunder yaitu kajian pustaka melalui buku, jurnal, laporan tahunan dan situs internet yang terkait topik penelitian. Hasil penelitian menggambarkan bahwa kinerja kepala desa dalam pembangunan infrastruktur jalan belum maksimal, kondisi ini diketahui dari banyaknya keluhan dari masyarakat akan kinerja kepala desa. Selanjutnya mengenai faktor yang menghambat kinerja pembangunan infrastruktur jalan di desa Baraya yaitu kurangnya perhatian dari birokrasi desa serta faktor lain itu faktor kesehatan yang dialami oleh kepala desa Baraya selama menjabat sebagai kepala desa sering terganggu sehingga kepala desa kurang bisa mengkoordinir bawahannya sehingga kurang maksimal dalam memimpin desa Baraya, serta tidak tersedianya lahan/tanah atau masyarakat yang enggan memberikan seikit lahan/tanah mereka untuk di gunakan sebagai pembuatan/perbaikana jalan desa.

¹¹Skripsi yang ditulis oleh Muh.Ismail “*Kinerja Politik Pemerintahan Desa (Studi Terhadap Perbaikan Jalan Desa di Desa Baraya Kecamatan Bontoramba Kabupaten Jeneponto)*” Fakultas Ushuluddin, Filsafat, dan Politik, UIN Alauddin Makassar 2016.

Sedangkan faktor pendukungnya yaitu masyarakat yang antusias membantu dalam pelaksanaan pembangunan infrastruktur.

Yang menjadi pembeda dengan penelitian yang dilakukan oleh penulis adalah fokus yang menjadi kajiannya yaitu penulis menitik beratkan pada kebijakan yang dikeluarkan untuk Pembangunan Taman Kalong yang ada di Kabupaten Soppeng sedangkan pada penelitian yang ditulis oleh Muh.Ismail lebih melihat kepada dinamika politik yang terjadi terhadap perbaikan jalan di Desa Baraya, Kecamatan Bontoramba, Kabupaten Jeneponto.

2. Penelitian yang dilakukan oleh Murba dengan judul “*Studi implementasi Program Pembangunan Infrastruktur di Desa Erecinnong Kecamatan Bontocani Kabupaten Bone*”¹². Skripsi ini mengkaji tentang implementasi program pembangunan infrastruktur di Desa Erecinnong Kecamatan Bontocani Kabupaten Bone. Penelitian ini bertujuan untuk mendeskripsikan implementasi pembangunan infrastruktur dan faktor-faktor penghambat berjalannya implementasi pembangunan infrastruktur di Desa Erecinnong. Penelitian ini menggunakan metode penelitian kualitatif, dengan melalui dua metode pengumpulan data yaitu pertama secara primer yaitu melalui observasi, wawancara, dokumentasi dan kemudian kedua secara sekunder yaitu kajian pustaka melalui buku, jurnal, skripsi, laporan tahunan dan situs internet terkait dengan judul penelitian.

Hasil penelitian menggambarkan bahwa implementasi pembangunan

¹²Skripsi yang ditulis oleh Murba “*Studi implementasi Program Pembangunan Infrastruktur di Desa Erecinnong Kecamatan Bontocani Kabupaten Bone*” (Fakultas Ushuluddin, Filsafat, dan Politik, UIN Alauddin Makassar 2017)

infrastruktur di Desa Erecinnong masih belum memenuhi harapan masyarakat atau masih mengecewakan (tidak optimal), karena beberapa program pembangunan khususnya pembangunan infrastruktur dalam bidang jalan yang masih tidak terlihat ada perubahan dari beberapa tahun silam, listrik dan jaringan yang masih belum terealisasi hingga saat ini bahkan beberapa tahun belakangan ini kurang mendapatkan perhatian dari pemerintah setempat. Selanjutnya mengenai faktor penghambat berjalannya implementasi pembangunan infrastruktur di Desa Erecinnong ada beberapa faktor yaitu 1) keterbatasan anggaran. 2) Tidak terjalannya komunikasi yang baik antara pemerintah dan masyarakat. 3) Kurangnya kesadaran masyarakat terhadap pemanfaatan dan pemeliharaan infrastruktur yang disediakan pemerintah sehingga kondisinya cepat rusak. Dan beberapa faktor lain seperti ketidakbersatuan masyarakat Desa Erecinnong dan kurangnya partisipasi masyarakat terhadap program pemerintah, dan kurangnya kepedulian masyarakat dalam pembangunan desa serta konstruksi bangunan yang kurang bagus. Implikasi penelitian ini adalah 1) Perlu adanya tata kelola anggaran dana desa yang transparan dan jelas sehingga anggaran itu sesuai dengan peruntukannya. 2) Pemerintah diharapkan memberikan perhatian penuh terhadap implementasi pembangunan infrastruktur di Desa Erecinnong khususnya dalam bidang jalan yang jauh dari kata baik, listrik dan jaringan yang hingga saat ini belum terealisasi. 3) Pemerintah desa harusnya dalam setiap diadakannya musrembang selalu membahas

tentang implemntasi pembangunan di Desa Erecinnong sehingga pembangunan mendapat perhatian yang serius dari pemerintah kabupaten. Pada penelitian yang dilakukan oleh penulis yang menjadi pembeda dengan penelitian ini adalah pada tataran pengimplementasiannya di lapangan dimana kurangnya partisipasi masyarakat terhadap program Pemerintah, dan kurangnya kepedulian masyarakat dalam pembangunan Desa serta konstruksi bangunan yang kurang bagus. Sedangkan RTH Taman Kalong dinilai memiliki nilai yang lebih tetapi tidak dimanfaatkan oleh masyarakat.

3. Penelitian yang dilakukan oleh Nugraha Eka Prayudha dengan judul *“Peranan Badan Perencanaan Pembanguna Daerah dalam Pembangunan Kabupaten Tulang Bawang Barat”*¹³. Tujuan penelitian ini adalah untuk mengetahui peranan BAPPEDA dalam pembangunan di Kabupaten Tulang Bawang Barat. Metode penelitian yang digunakan dalam penelitian ini adalah penelitian deskriptif. Teknik pengumpulan data dilakukan dengan wawancara dan dokumentasi. Penelitian ini menggunakan analisis data secara kualitatif melalui reduksi data, penyajian data dan verifikasi data. Berdasarkan hasil penelitian diketahui bahwa BAPPEDA Kabupaten Tulang Bawang Barat telah menjalankan perannya sesuai dengan Keputusan Presiden No. 27 Tahun 1980. Hal tersebut dilihat dari peran BAPPEDA Kabupaten Tulang Bawang Barat dalam melakukan pembangunan yang juga disesuaikan dengan Rencana Kerja

¹³Skripsi yang ditulis oleh oleh Nugraha Eka Prayudha dengan judul *“Peranan Badan Perencanaan Pembanguna Daerah dalam Pembangunan Kabupaten Tulang Bawang Barat”* (Fakultas Ilmu Sosial dan Ilmu Politik, Universitas Lampung, 2017)

Pembangunan Daerah (RKPD) tahun 2017 yang dibuat oleh BAPPEDA mengarah kepada Rencana Pembangunan Jangka Panjang Daerah (RPJPD) tahap ke dua (2016- 2020) Kabupaten Tulang Bawang Barat. Namun berdasarkan hasil penelitian melalui wawancara, masih ada beberapa indikator yang belum berjalan dengan maksimal, seperti ketergantungan dana dari pusat menyebabkan tidak tepatnya jadwal penyusunan Rencana Anggaran Pembangunan Daerah, karena penyusunan anggaran daerah bergantung kepada dana dari pusat. Hal tersebut menyebabkan masih sering terjadi keterlambatan dalam penyusunan APBD. BAPPEDA Kabupaten Tulang Bawang Barat dapat meningkatkan koordinasi dengan Pemerintah Pusat dan Instansi Vertikal di daerah sehingga dapat mendukung terlaksananya peran BAPPEDA yang baik dan kegiatan pembangunan dapat berjalan efektif, efisien dan tepat sasaran.

Yang menjadi pembeda adalah tidak adanya respon masyarakat terhadap kinerja BAPPEDA selaku Pemerintah. Sedangkan pada penelitian yang dilakukan oleh penulis meminta respon masyarakat sebagai umpan balik kebijakan yang diimplementasikan oleh Pemerintah.

4. Penelitian yang dilakukan oleh Wiranata Kusuma “*Strategi Pemerintahan Desa dalam Upaya Meningkatkan Infrastruktur Desa (Studi Penelitian Pembangunan Infrastruktur di Desa Jemekan Kecamatan Ringin Rejo Kabupaten Kediri*¹⁴). Penelitian ini dilakukan dengan menggunakan

¹⁴Skripsi yang dituli oleh Wiranata Kusuma “*Strategi Pemerintahan Desa dalam Upaya Meningkatkan Infrastruktur Desa (Studi Penelitian Pembangunan Infrastrukture di Desa Jemekan Kecamatan Ringin Rejo Kabupaten Kediri*” (Fakultas Ilmu Sosial dan Ilmu Politik, Universitas Muhammadiyah Malang 2011)

pendekatan kualitatif dengan metode deskriptif. Teknik pengumpulan data dilakukan melalui: Observasi dan wawancara serta dokumentasi. Setelah dilakukan pemeriksaan keabsahannya, data dianalisis dengan cara penyajian data sekaligus dianalisis dan penarikan kesimpulan. Dari hasil data yang diperoleh (1). Strategi Pemerintah Desa dalam upaya meningkatkan pembangunan infrastruktur di Desa Jemekan Kecamatan Ringin Rejo Kabupaten Kediri yaitu dengan memaksimalkan anggaran yang ada. Karena selama ini bantuan dari Kabupaten hanya diperoleh Rp. 55.000.000, sedangkan Pendapatan Asli Desa dan Swadaya berjumlah Rp. 76. 000.000. Selain itu pemerintah desa selalu berusaha meningkatkan partisipasi masyarakat untuk menunjang pembangunan. Hal ini terlihat pada pemerintah desa dalam merealisasikan jalan desa selalu melibatkan peran serta warga baik itu tokoh masyarakat, lembaga desa maupun masyarakat untuk berswadaya baik material, tenaga maupun tenaga ahlinya. Disamping itu, pemerintah desa melakukan penggalan aspirasi masyarakat tentang keanggotaan dalam lembaga yang selanjutnya masyarakat bermusyawarah dalam menetapkan anggota lembaga desa. Yang menjadi pembeda dari penelitian yang ditulis oleh Wiranata Kusuma adalah penelitian tersebut lebih kepada strategi yang dilakukan oleh Pemerintah Desa agar meningkatkan anggran pendapatan Desa.

5. Penelitian yang dilakukan oleh Dhimas Hari Prayitno "*Inflmentasi Kebijakan Pembangunan Infrastruktur (Studi Proses Pembangunan Jalur Lintas Selatan Jawa di Kecamatan Sumbermanjing Wetan Kabupaten*

Malang)¹⁵. Penelitian ini dilakukan dengan menggunakan pendekatan kualitatif dengan metode deskriptif. Teknik pengumpulan data dilakukan melalui: Observasi dan wawancara serta dokumentasi. Setelah dilakukan pemeriksaan keabsahannya, data dianalisis dengan cara penyajian data sekaligus dianalisis dan penarikan kesimpulan. Dari hasil data yang diperoleh (1). Jalur Lintas Selatan adalah program pembangunan Lintas wilayah yang melibatkan banyak wilayah dalam pelaksanaannya, untuk itu dibutuhkan koordinasi antar wilayah. Pelaksanaan pembangunan Jalur Lintas selatan merupakan suatu kebijakan dengan model top down. Karena dalam pelaksanaannya dilakukan secara tersentralisasi dimulai dari pemerintah pusat kemudian melibatkan pemerintah di level bawahnya sebagai implementor dan keputusan-keputusan diambil di tingkat pusat. Sedangkan yang sesuai dengan fungsi pemerintah daerah sebagai implementor adalah dengan menggunakan metode pendekatan prosedural dan manajerial, karena implementasi tersebut benar-benar dipandang untuk mengatasi masalah-masalah teknis dan manajerial selama proses pembangunan infrastruktur tersebut berjalan. Dinas PU Binamarga Kabupaten Malang tidak dilibatkan secara fisik melainkan hanya dilibatkan pada proses monitoring dan pelaporan hasil fisik, sedangkan Dinas Bappeda Kabupaten Malang diberi wewenang dalam hal pembebasan lahan. (2) Dalam pelaksanaan Kebijakan Infrastruktur, yang

¹⁵Skripsi yang ditulis oleh Himas Hari Prayitno “*Implementasi Kebijakan Pembangunan Infrastruktur (Studi Proses Pembangunan Jalur Lintas Selatan Jawa di Kecamatan Sumbermanjing Wetan Kabupaten Malang)*” (Fakultas Ilmu Sosial dan Ilmu Politik, Universitas Muhammadiyah Malang 2011)

mana dalam hal ini pembangunan Jalur Lintas Selatan faktor-faktor penghambat yang muncul dapat berupa factor fisik dan nonfisik. Faktor Fisik berupa kontur Jalur Lintas Selatan yang begitu berat, sedangkan factor nonfisik mengacu pada pembebasan lahan dan anggaran. Masalah kontur wilayah selatan yang berat bukanlah menjadi hambatan vital dalam proses pembangunan Jalur Lintas Selatan, karena saat ini sudah banyak tersedia alat-alat canggih untuk mengatasi permasalahan tersebut. Permasalahan yang benar-benar menjadi penghambat dalam pembangunan Jalur Lintas Selatan adalah berkaitan dengan anggaran dana yang tersedia dan kesiapan lahan. Yang menjadi pembeda adalah penelitian tersebut lebih kepada implementasi pembangunan yang dilakukan tanpa adanya respon balik dari masyarakat yang merasakan dampak dari pembangunan tersebut, sedangkan pada penelitian yang dilakukan oleh penulis melihat dampak yang terjadi dimasyarakat dan lingkungan sekitar.

UNIVERSITAS ISLAM NEGERI
ALAUDDIN
M A K A S S A R

BAB II

TINJAUAN TEORITIS

A. *Kerangka Teori*

1. Teori Pembangunan

Secara umum pembangunan dapat diartikan sebagai suatu upaya untuk mewujudkan kemajuan hidup berbangsa ke arah yang lebih baik. Namun demikian pada sebagian besar masyarakat menganggap bahwa pembangunan selalu diartikan sebagai perwujudan fisik. Ukuran fisik tersebut dapat dijadikan sebagai indikator keberhasilan Pemerintah yang membawa banyak perubahan baik pada kawasan Pedesaan maupun Perkotaan. Konseptualisasi pembangunan merupakan proses perbaikan yang berkesinambungan pada suatu masyarakat menuju kehidupan yang lebih baik atau lebih sejahtera sehingga terdapat beberapa cara untuk menentukan tingkat kesejahteraan pada suatu negara.¹⁶

Di Indonesia, kata pembangunan sudah menjadi kata kunci bagi segala hal. Pembangunan diartikan sebagai usaha untuk memajukan kehidupan masyarakat dan warganya; sering kali, kemajuan yang dimaksudkan terutama adalah kemajuan material. Maka, pembangunan acap kali diartikan sebagai kemajuan yang dicapai oleh satu masyarakat di bidang ekonomi; bahkan dalam beberapa situasi yang sangat umum pembangunan diartikan sebagai suatu bentuk kehidupan yang kurang diharapkan bagi sebagian orang tersingkir dan sebagai ideologi

¹⁶Suryana, *Ekonomi Pembangunan (Problematika dan Pendekatan)*, (Jakarta: Salemba Empat, 2000), h. 1

politik yang memberikan keabsahan bagi pemerintah yang berkuasa untuk membatasi orang-orang yang mengkritiknya.¹⁷

Pembangunan sebenarnya meliputi dua unsur pokok: *pertama*, masalah materi yang mau dihasilkan dan dibagi, dan *kedua*, masalah manusia yang menjadi pengambil inisiatif, yang menjadi manusia pembangun. Bagaimanapun juga, pembangunan pada akhirnya harus ditujukan pada pembangunan manusia; manusia yang dibangun adalah manusia yang kreatif, dan untuk bisa kreatif ini manusia harus merasa bahagia, aman, dan bebas dari rasa takut. Pembangunan tidak hanya berurusan dengan produksi dan distribusi barang-barang material; pembangunan harus menciptakan kondisi-kondisi manusia bisa mengembangkan kreativitasnya.¹⁸

Menurut Rogers pembangunan adalah perubahan yang berguna menuju suatu sistem sosial dan ekonomi yang diputuskan sebagai kehendak suatu bangsa.¹⁹ Dalam rangka mengembangkan suatu daerah, dengan sasaran meningkatkan kesejahteraan masyarakat maka daerah akan mengembangkan sektor-sektor perekonomian sesuai dengan keunggulannya. Sektor ekonomi dikatakan memiliki keunggulan dikarenakan sektor tersebut mampu menghasilkan output dan nilai tambah yang tinggi. Selain menghasilkan output dan nilai tambah, sektor unggulan juga menghasilkan ekspor yang mampu memberikan devisa untuk pembangunan daerah. Dalam bidang sosial, usaha-usaha pembangunan

¹⁷Arief Budiman, *Teori Pembangunan Dunia Ketiga*, (Jakarta: PT. Gramedia Pustaka Utama, 1995), h.1-2

¹⁸Arief Budiman, *Teori Pembangunan Dunia Ketiga*, (Jakarta: PT.Gramedia Pustaka Utama, 1995). h 13-14

¹⁹Rochajat Harun dan Elvinaro Ardianto, *Komunikasi Pembangunan Dan Perubahan Sosial*, (Jakarta: PT Raja Grafindo Persada, 2011), h.3

pada umumnya diarahkan untuk mengembangkan nilai-nilai dan sikap-sikap dalam masyarakat yang lebih kondusif bagi pembaharuan, pembangunan, pembangunan dan pembinaan bangsa. Dalam hal ini termasuk pengembangan motivasi kegairahan usaha yang bersifat produktif. Dan yang lebih penting adalah dapat dikembangkan suatu proses pendewasaan masyarakat melalui pembinaan dan dorongan serta adanya energi.

Oleh karena itu dalam proses modernisasi terjadi suatu proses perubahan yang mengarah pada perbaikan, para ahli manajemen pembangunan menganggapnya sebagai suatu proses pembangunan dimana terjadi proses perubahan dari kehidupan tradisional menjadi modern, yang pada awalnya mulanya ditandai dengan adanya penggunaan alat-alat modern yang menggantikan alat-alat tradisional.

Apabila pembangunan dikaitkan dengan tahapan-tahapannya, dikenal dengan tahap perencanaan, penerapan, atau pelaksanaan, dan evaluasi. Pada tahap perencanaan perlu diadakan identifikasi terhadap berbagai kebutuhan masyarakat, pusat perhatiannya, stratifikasi sosial, pusat kekuasaan, maupun saluran komunikasi. Pada tahap penerapan atau pelaksanaan perlu diadakan penyorotan terhadap kekuatan sosial dalam masyarakat. Disamping itu, juga harus diadakan pengamatan terhadap perubahan sosial yang terjadi. Dalam tahap evaluasi diadakan analisis terhadap efek pembangunan sosial.²⁰

²⁰Soekanto Soerjono, *Sosiologi Suatu Pengantar*, (Jakarta: Rajawali Pers, 2013) h.362

2. Ruang Terbuka Hijau (RTH)

Perencanaan RTH merupakan upaya luhur untuk menjaga kesinambungan antar generasi, sehingga diharapkan akan dapat diperoleh arah, bentuk, fungsi, dan peran RTH pada masing-masing kawasan, secara menyeluruh, baik dalam kedudukannya sebagai ruang terbuka hijau alami: berupa habitat liar alami, kawasan lindung, dan taman nasional, maupun RTH non alami atau binaan, sebagai hasil olah karya perencana tata ruang untuk mengalokasikan RTH non alami. Undang-Undang No. 26 Tahun 2007 tentang Penataan Ruang pasal 29 No. 2 secara tegas proporsi ruang terbuka hijau pada wilayah kota paling sedikit 30 (tiga puluh) persen dari luas wilayah kota dan Pasal 29 No. 3 Proporsi ruang terbuka hijau publik pada wilayah kota paling sedikit 20 (dua puluh) persen dari luas wilayah kota.

Pada dasarnya perencanaan RTH disusun sebagai upaya untuk mengantisipasi pertumbuhan dan perkembangan kegiatan pembangunan kota, sebagai upaya menjaga keseimbangan, keserasian, dan keselarasan antara ruang terbangun dengan RTH. Upaya ini sejalan dengan Undang-undang Nomor 28 Tahun 2002 tentang Bangunan Gedung dan Peraturan Pemerintah Nomor 36 Tahun 2005 tentang Pelaksanaan Undang-undang tentang Bangunan Gedung, khususnya Pasal 25, Ayat (1), dan Peraturan Menteri Dalam Negeri Nomor 1 Tahun 2007 tentang Penataan Ruang Terbuka Hijau Kawasan Perkotaan. Penataan RTH pada suatu kota, bertujuan untuk:

- a. Menjaga keserasian dan keseimbangan ekosistem lingkungan perkotaan

- b. Mewujudkan keseimbangan antara lingkungan alam dan lingkungan buatan/binaan di wilayah perkotaan
- c. Meningkatkan kualitas lingkungan perkotaan yang sehat, indah, bersih, dan nyaman.

Dalam rencana tata ruang, maka kedudukan RTH merupakan ruang terbuka publik yang direncanakan pada suatu kawasan, yang tersusun atas RTH dan ruang terbuka non hijau. Ruang terbuka hijau, memiliki fungsi dan peran khusus pada masing-masing kawasan yang ada pada setiap perencanaan tata ruang kabupaten/kota, yang direncanakan dalam bentuk penataan tumbuhan, tanaman, dan vegetasi, agar dapat berperan dalam mendukung fungsi ekologis, sosial budaya, dan arsitektural, sehingga dapat memberi manfaat optimal bagi ekonomi dan kesejahteraan bagi masyarakat, sebagai berikut:

- a. Fungsi ekologis; RTH diharapkan dapat memberi kontribusi dalam peningkatan kualitas air tanah, mencegah terjadinya banjir, mengurangi polusi udara, dan pendukung dalam pengaturan iklim mikro.
- b. Fungsi sosial budaya; RTH diharapkan dapat berperan terciptanya ruang untuk interaksi sosial, sarana rekreasi, dan sebagai penanda (*tetenger/ landmark*) kawasan.
- c. Fungsi arsitektural/estetika; RTH diharapkan dapat meningkatkan nilai keindahan dan kenyamanan kawasan, melalui keberadaan taman, dan jalur hijau
- d. Fungsi ekonomi; RTH diharapkan dapat berperan sebagai pengembangan sarana wisata hijau perkotaan, sehingga menarik minat masyarakat/

wisatawan untuk berkunjung ke suatu kawasan, sehingga secara tidak langsung dapat meningkatkan kegiatan ekonomi.

Idealnya sebuah kota memiliki RTH minimal 30% dari total luas kota, mengacu pada KTT Bumi di Rio de Janeiro, Brazil (1992), dan dipertegas pada KTT Johannesburg, Afrika Selatan (2002). Bagi wilayah dengan ciri kekotaan kuat, senantiasa akan dihadapkan pada kondisi semakin menurunnya kualitas dan kuantitas RTH yang dapat dialokasikan, karena desakan pertumbuhan sarana dan prasarana kota, sebagai konsekuensi dari dinamika meningkatnya kebutuhan warga kota akan wadah kegiatan. Manfaat yang diharapkan dari perencanaan RTH di kawasan perkotaan, adalah.

- a. Sarana untuk mencerminkan identitas (citra) daerah
- b. Sarana penelitian, pendidikan, dan penyuluhan
- c. Sarana rekreasi aktif dan rekreasi pasif, serta interaksi sosial
- d. Meningkatkan nilai ekonomis lahan perkotaan
- e. Menumbuhkan rasa bangga dan meningkatkan prestise daerah
- f. Sarana aktivitas sosial bagi anak-anak, remaja, dewasa dan manula
- g. Sarana ruang evakuasi untuk keadaan darurat
- h. Memperbaiki iklim mikro, dan
- i. Meningkatkan cadangan oksigen di perkotaan.²¹

3. Teori Kebijakan Publik

Kebijakan (Policy) adalah suatu kumpulan keputusan yang diambil oleh seorang pelaku atau kelompok politik, dalam usaha memiliki tujuan dan cara

²¹Samsudi, *Ruang Terbuka Hijau Kebutuhan Tata Ruang Perkotaan Kota Surakarta*, (Surakarta: Universitas Sebelas Maret, 2010), Journal of Rural and Development Volume 1 No. 1 Februari 2010, h.13-14

untuk mencapai tujuan itu. Pada prinsipnya, pihak yang membuat kebijakan-kebijakan itu mempunyai kekuasaan untuk melaksanakannya. Para sarjana menekankan aspek kebijakan Umum (Public Policy) menganggap bahwa setiap masyarakat mempunyai beberapa tujuan bersama. Cita-cita bersama ini ingin dicapai melalui usaha bersama, dan untuk itu perlu ditentukan rencana-rencana yang mengikat, yang dituang dalam kebijakan oleh pihak yang berwenang, dalam hal ini pemerintah.²²

Menurut William N. Dunn teori kebijakan adalah serangkaian Aktivitas intelektual yang dilakukan di dalam proses kegiatan yang pada dasarnya Bersifat politis. Aktivitas politik tersebut dijelaskan sebagai proses pembuatan kebijakan dan divisualisasikan sebagai serangkaian tahap yang saling bergantung yang diatur menurut urutan waktu: penyusunan agenda, formulasi kebijakan, adopsi kebijakan, implementasi kebijakan, dan penilaian kebijakan.²³ Analisis kebijakan dilakukan untuk menciptakan, secara kritis menilai, dan mengkomunikasikan pengetahuan yang relevan dengan kebijakan dalam satu atau lebih tahap proses pembuatan kebijakan. Tahap-tahap tersebut mencerminkan aktivitas yang terus berlangsung yang terjadi sepanjang waktu. Setiap tahap berhubungan dengan tahap berikutnya, dan tahap terakhir (penilaian kebijakan) dikaitkan dengan tahap pertama (penyusunan agenda), atau tahap di tengah, dalam lingkaran aktivitas yang tidak linear.²⁴

²² Budiardjo Miriam, *Dasar-Dasar Ilmu Politik*, (Jakarta: Gramedia Pustaka Utama, 2013), h.20

²³William N.Dunn, *Pengantar Analisis Kebijakan Publik*, (Yogyakarta: Gadjah Mada University Press, 2003), h. 22

²⁴William N.Dunn, *Pengantar Analisis Kebijakan Publik*, h.23

Pada hakikatnya kebijakan publik di buat oleh pemerintah berupa tindakan-tindakan pemerintah. Kebijakan publik, baik untuk melakukan maupun tidak melakukan sesuatu mempunyai tujuan tertentu. Kebijakan publik ditujukan untuk kepentingan masyarakat.

Amara Raksasatya mengemukakan bahwa kebijaksanaan publik sebagai suatu taktik dan strategi yang diarahkan untuk mencapai suatu tujuan. Oleh karena itu suatu kebijaksanaan memuat 3 elemen yaitu:²⁵

- a. Identifikasi dari tujuan yang ingin dicapai;
- b. Taktik atau strategi dari berbagai langkah untuk mencapai tujuan yang diinginkan;
- c. Penyediaan berbagai input untuk memungkinkan pelaksanaan secara nyata dari taktik atau strategi.

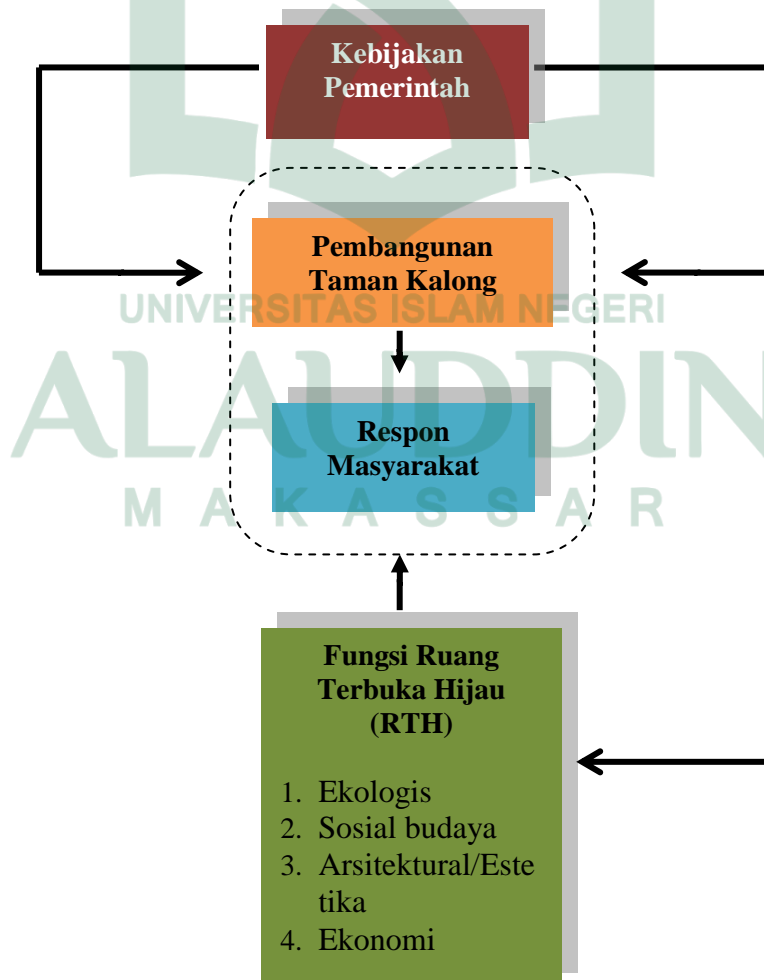
Tujuan kebijakan Publik adalah seperangkat tindakan pemerintah yang didesain untuk mencapai hasil-hasil tertentu yang diharapkan oleh publik sebagai konstituen pemerintah. Kebijakan publik sebagai pilihan tindakan yang legal dan sah karena kebijakan publik dibuat oleh lembaga yang memiliki legitimasi dalam sistem pemerintahan. Kemudian, kebijakan publik sebagai hipotesis adalah kebijakan yang dibuat berdasarkan teori, model atau hipotesis mengenai sebab dan akibat. Kebijakan senantiasa bersandar pada asumsi-asumsi mengenai perilaku.²⁶

²⁵Hessel Nogi S. Tangkilisan, *Evaluasi Kebijakan Publik*, (Yogyakarta: Balairung & Co, 2003), h.149

²⁶Sahya Anggara, *Kebijakan Publik*, (Bandung: CV Pustaka Setia, 2014), h.36

Dengan demikian, pengertian-pengertian kebijakan publik di atas menegaskan bahwa pemerintah yang secara sah dapat berbuat sesuatu pada masyarakatnya dan pilihan pemerintah untuk melakukan sesuatu atau tidak melakukan sesuatu tersebut diwujudkan dalam bentuk pengalokasian nilai-nilai yang tumbuh dan berkembang dalam masyarakat. Hal ini disebabkan karena pemerintah termasuk kedalam apa yang oleh David Easton sebut sebagai *authorities in apolitical system* yaitu penguasa dalam suatu system politik yang terlibat dalam masalah-masalah sehari-hari yang telah menjadi tanggung jawab atau perannya.

B. Kerangka Konseptual



BAB III

METODOLOGI PENELITIAN

A. Jenis Penelitian

Penelitian yang digunakan adalah penelitian kualitatif, penelitian yang dimaksud untuk mengungkapkan gejala secara holistik-konsektual melalui pengumpulan data dari alami dengan memanfaatkan diri peneliti sebagai instrumen kunci. Penelitian kualitatif bersifat deskriptif dan cenderung menggunakan analisis dengan pendekatan induktif. Proses makna (perspektif subyek) lebih ditonjolkan dalam kualitatif. Ciri-ciri penelitian kualitatif mewarnai sifat dan bentuk laporannya. Oleh karena itu, laporan penelitian kualitatif disusun dalam bentuk narasi yang bersifat kreatif dan mendalam serta menunjukkan ciri-ciri naturalistik yang penuh keotentikan²⁷.

B. Lokasi Penelitian

Penelitian ini berlokasi di taman kalong, pusat kota, Kelurahan Botto, Kecamatan Lalabata, Kabupaten Soppeng, Sulawesi Selatan.

C. Teknik Pengumpulan Data

Penggunaan metode pengumpulan data yang dilakukan oleh penulis yaitu secara langsung turun ke lapangan guna memperoleh data yang otentik. Hal ini dilakukan untuk menghindari kesalahan atau kekeliruan dalam hasil penelitian

²⁷Bisri Mustofa, *Pedoman Menulis Proposal Penelitian Skripsi dan Tesis*, (Yogyakarta: Panji Pustaka, 2009) h.25

yang akan dilaksanakan nantinya. Adapun metode pengumpulan data yang dilakukan dalam penelitian ini, adalah sebagai berikut :

1. *Library research* yaitu cara pengumpulan data dengan cara membaca buku-buku atau literatur yang berkaitan dengan masalah yang akan di bahas. Adapun teknik yang digunakan adalah sebagai berikut:

- a) Kutipan langsung yaitu penulis mengutip isi buku yang relevan dengan materi penulisan dengan tidak mengubah redaksi baik huruf maupun tanda bacanya.
- b) Kutipan tidak langsung yaitu penulis mengutip hasil bacaan dengan berbeda konsep aslinya, namun tidak merubah makna dan tujuan dalam bentuk ikhtisarnya.²⁸

2. *Field research* yaitu metode pengumpulan data dengan mengadakan penelitian secara langsung kepada objek penelitian yang telah di tentukan. Teknik pengumpulan data yang digunakan dalam penelitian ini melalui dua cara yakni wawancara dan observasi.

- a) Metode observasi merupakan kegiatan sehari-hari manusia dengan menggunakan pancaindra mata sebagai alat bantu utamanya selain panca indra lainnya seperti telinga, penciuman, mulut dan kulit.²⁹ Metode observasi ini digunakan oleh peneliti untuk melihat secara langsung kejadian yang ada dilapangan dengan panca indra peneliti.

²⁸Burhan Bungin, *Komunikasi, Ekonomi, Kebijakan Publik, dan Ilmu Sosial*. (Jakarta : Kencana Prenada Media Group, 2007), H. 111

²⁹Burhan Bungin, *Metodologi Penulisan Kualitatif*,(Jakarta: Kencana, 2009), h. 115

- b) Metode wawancara merupakan proses memperoleh keterangan untuk tujuan penulisan dengan cara tanya jawab sambil bertatap muka antara pewawancara dengan informan atau orang yang di wawancarai, dengan atau tanpa menggunakan pedoman wawancara, dimana pewawancara dan informan terlibat dalam kehidupan sosial yang cukup lama³⁰ guna menggali informasi mengenai pokok permasalahan yang terjadi di lapangan. Dengan menggunakan metode wawancara peneliti dapat mewawancarai secara langsung pihak yang terkait yakni Pemerintah Kabupaten Soppeng dan Masyarakat.
- c) Metode online merupakan metode yang digunakan penulis untuk mendapatkan data melalui media online seperti internet, sehingga internet merupakan salah satu medium atau ranah yang sangat bermanfaat bagi penelusuran berbagai informasi dengan cepat mulai dari informasi teoritis maupun data primer dan skunder yang di inginkan untuk kebutuhan penulisan.³¹ Metode ini akan melengkapi isi skripsi atau membandingkan permasalahan yang terjadi dimedia online dengan kejadian langsung di lapangan.

D. Teknik Analisis Data

Analisis data merupakan suatu proses penyederhanaan data yang mudah dibaca dan diinterpretasikan. Analisa data dilakukan sejak awal penelitian hingga

³⁰Burhan Bungin, *Metodologi Penulisan Kualitatif*, h. 108

³¹Burhan Bungin, *Metodologi Penulisan Kualitatif*, h. 124

penelitian selesai. Untuk menganalisa data yang akan dikumpulkan dalam penelitian ini, maka digunakan teknik analisa kualitatif, dengan metode yaitu deskriptif. Analisis ini juga dimaksudkan agar kasus-kasus yang terjadi di lokasi penelitian dapat dikaji lebih mendalam dan fenomena yang ada dapat digambarkan secara lebih terperinci.

Data yang sudah didapat selanjutnya diedit ulang dan dilihat kelengkapannya dan diselingi dengan klasifikasi data untuk memperoleh sistematika pembahasan dan terdeskripsikan dengan rapi. Menurut Soedjono dan Addurrahman, analisis ini adalah suatu teknik yang digunakan untuk menarik kesimpulan melalui usaha menemukan karakteristik pesan yang dilakukan secara obyektif dan sistematis.³² Analisis ini dimaksudkan melakukan analisis terhadap makna yang terkandung dalam masalah yang hendak dibahas.

Dari kegiatan tersebut merupakan kegiatan yang saling berkaitan pada saat sebelumnya, selama maupun sesudah pengumpulan data dalam bentuk yang sejajar untuk membangun wawasan umum disebut analisis menurut Miles dan Haberman.³³

1. Reduksi Data

Mereduksi data berarti merangkum, memilih hal-hal yang pokok, memfokuskan pada hal-hal yang penting, dicari tema dan polanya. Dengan demikian data yang telah direduksi akan memberikan gambaran yang lebih jelas, dan mempermudah peneliti untuk melakukan pengumpulan data

³²Soerjono, dan Abdurrahman, *Bentuk Penelitian Suatu Pemikiran dan Penerapan*, (Jakarta: Rineka Cipta, 1991), h. 13

³³Muhammad Idrus, *Metode Penelitian Ilmu Sosial Pendekatan Kualitatif dan Kuantitatif*, (Jakarta: Erlangga, 2011), h. 148

selanjutnya, dan mencarinya bila diperlukan. Reduksi data dapat dibantu dengan peralatan elektronik seperti komputer mini, dengan memberikan kode pada aspek-aspek tertentu.³⁴

Reduksi data juga merupakan suatu proses analisis data yang mempermudah peneliti untuk menarik sebuah kesimpulan dengan merangkum, memilih hal-hal pokok yang sedang dianalisis.

2. Display Data (Penyajian Data)

Setelah direduksi, maka langkah selanjutnya adalah mendisplay data. Dalam penelitian kualitatif, penyajian data bisa dilakukan dalam uraian singkat, bagan, hubungan antar kategori, *flowchart*, dan sejenisnya. Dalam hal ini Miles dan Huberman (1984) menyatakan, yang paling sering digunakan untuk menyajikan data dalam penelitian kualitatif adalah dengan teks yang bersifat naratif. Dengan mendisplay data, maka akan memudahkan untuk memahami apa yang terjadi, merencanakan kerja selanjutnya berdasarkan apa yang telah difahami tersebut.³⁵

3. Conclusion Drawing/ Verification

Langkah ketiga dalam analisis data kualitatif menurut Miles dan Huberman adalah penarikan kesimpulan dan verifikasi. Kesimpulan awal yang dikemukakan masih bersifat sementara, dan akan berubah bila tidak ditemukan bukti-bukti yang kuat yang mendukung pada tahap pengumpulan data berikutnya. Tetapi apabila kesimpulan yang dikemukakan pada tahap awal, didukung oleh bukti-bukti yang valid dan konsisten saat peneliti kembali

³⁴Sugiyono, *Metode Penelitian Kuantitatif, Kualitatif dan R&D*, (Bandung: CV. Alfabeta, 2009), h. 247

³⁵Sugiyono, *Metode Penelitian Kuantitatif, Kualitatif dan R&D*, h. 249

ke lapangan pengumpulan data, maka kesimpulan yang dikemukakan merupakan kesimpulan yang kredibel.³⁶

E. Teknik Penentuan Informan

Informan Subjek dan informan dalam penelitian ini dimaksud adalah informan peneliti yang berfungsi untuk menjangkau sebanyak-banyaknya data dan informasi yang akan berguna bagi pembentukan konsep dan reposisi sebagai temuan peneliti.³⁷

Proses penentuan informan akan dilakukan dengan cara *sampling purposive*. *Sampling purposive* adalah teknik penentuan sampel dengan pertimbangan tertentu.³⁸ Persyaratan dalam memilih dan menentukan informan dalam penelitian ini yaitu, informan adalah Pejabat di Pemerintahan Kabupaten Soppeng dalam hal ini adalah Dinas yang memiliki tanggung jawab secara langsung terhadap pembangunan Taman Kalong yang berada di Kabupaten Soppeng. Serta masyarakat yang menggunakan fasilitas yang diberikan oleh Pemerintah dalam hal ini adalah Taman kalong. Pemanfaatan informan bagi peneliti adalah untuk membantu agar dalam waktu yang relatif singkat banyak informasi yang dapat di jangkau serta untuk menghindari terjadinya pengulangan informasi dan data. Adapun nama informan sebagai berikut:

1. Andi Kaswadi Razak, SE (Bupati Kabupaten Soppeng)
2. Andi Unru Mappajanci (Kadis Pariwisata Kabupaten Soppeng)
3. Andi Zulkarnain (Sekertaris PU Kabupaten Soppeng)

³⁶Sugiyono, *Metode Penelitian Kuantitatif, Kualitatif dan R&D*, h. 252

³⁷Burhan Bungin, *Metodologi Penulisan Kualitatif*, h. 206

³⁸Sugiyono, *Metode Penelitian Kuantitatif, Kualitatif dan R&D*, h. 85

4. Pak Arbayya (Mantan Kadis Lingkungan Hidup Kabupaten Soppeng)
5. Imam Mesjid Nurul Huda
6. Pengunjung Taman Kalong
7. Tokok Pemuda dan Tokoh Perempuan



BAB IV

PENELITIAN DAN PEMBAHASAN

A. Gambaran Umum Lokasi Penelitian

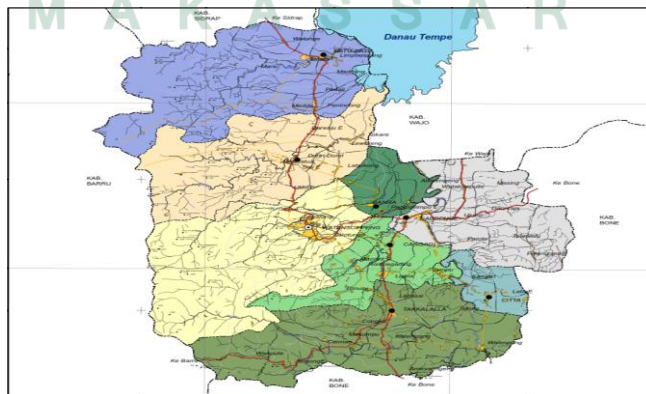
1. Gambaran Umum Kabupaten Soppeng

Kabupaten Soppeng merupakan salah satu Kabupaten dalam wilayah Provinsi Sulawesi Selatan yang terletak antara: $4^{\circ} 06^{\circ}$ LS dan $4^{\circ} 32^{\circ}$ LS, $119^{\circ} 42^{\circ}$ BT dan $120^{\circ} 06^{\circ}$ BT. Kabupaten Soppeng berbatasan dengan :

- a. Sebelah Utara dengan Kabupaten Sidenreng Rappang.
- b. Sebelah Timur dengan Kabupaten Wajo dan Kabupaten Bone.
- c. Sebelah Selatan dengan Kabupaten Bone.
- d. Sebelah Barat dengan Kabupaten Barru.

Kabupaten Soppeng mempunyai luas wilayah sebesar 1.500 km^2 , yang terdiri dari 8 (delapan) kecamatan, 49 desa, dan 21 kelurahan. Luas terbesar Kecamatan di Kabupaten Soppeng adalah Kecamatan Marioriawa, dengan luas wilayah sebesar 320 km^2 , sedangkan luas paling kecil adalah Kecamatan Citta yaitu sebesar 40 km^2 .³⁹

Gambar 1.2
Peta Administrasi Wilayah Kabupaten Soppeng



³⁹Sumber Data, *Badan Pusat Statistik Kabupaten Soppeng 2018*

2. Kondisi Fisik dan Lingkungan

Kabupaten Soppeng merupakan daerah dataran dan perbukitan dengan luas wilayah 1.500 km². Luas daratan ± 700 Km² berada pada ketinggian rata – rata ± 60 meter di atas permukaan laut. Perbukitan yang luasnya ± 800 Km² berada pada ketinggian rata-rata ± 200 meter di atas permukaan laut. Ibukota Kabupaten Soppeng yaitu Kota Watansoppeng berada pada ketinggian ± 120 meter di atas permukaan laut. Temperatur udara di Kabupaten Soppeng berada pada sekitar ± 24⁰ sampai dengan ± 30⁰ dengan keadaan angin berada pada kecepatan lemah sampai sedang.⁴⁰

Di Kabupaten Soppeng terdapat beberapa gunung dan gunung tertinggi adalah Gunung Nene Conang dengan ketinggian 1.463 m dpl. Seluruh gunung tersebut tidak menunjukkan ciri-ciri sebagai jenis gunung merapi. Ketinggian masing – masing gunung tersebut adalah sebagai berikut:

- a. Gunung nene Conang ± 1.463 m dpl
- b. Gunung Sewo ± 860 m dpl
- c. Gunung Lapancu ± 850 m dpl
- d. Gunung Bulu Dua ± 800 m dpl
- e. Gunung Paowengeng ± 760 m dpl⁴¹

Puluhan sungai-sungai yang terletak di Kabupaten Soppeng yang cukup banyak berpotensi untuk mengairi tanah-tanah pertanian di sekitarnya. Sungai-sungai tersebut antara lain:

⁴⁰Sumber Data, *Badan Pusat Statistik Kabupaten Soppeng 2018*

⁴¹Sumber Data, *Badan Pusat Statistik Kabupaten Soppeng 2018*

- a. Sungai Langkemme, berhulu di Gunung Lapacu bermuara di Sungai Walannae.
- b. Sungai Soppeng, berhulu di Gunung Matanre dan bermuara di Sungai Walannae.
- c. Sungai Lawo, berhulu di Gunung Lapancu dan bermuara di Danau Tempe.
- d. Sungai Paddangeng, berhulu di Gunung Malemping dan bermuara di Danau Tempe.
- e. Sungai Lajaroko, berhulu di Gunung Addeppungeng dan bermuara di Danau tempe.

Jenis-jenis tanah yang terdapat di Kabupaten Soppeng antara lain Litosol, Gromusol, Mediterian Coklat, Regusol, Aluvial, Litosol Coklat Tua; dengan variasi penyebaran jenis tanah pada setiap kecamatan; sebagai berikut:

- a. Kecamatan Marioriwawo: Litosol, Gromusol dan Mediterian Coklat;
- b. Kecamatan Liliriaja; Gromusol/Kelabu Tua, Mediterian Coklat dan Regusol;
- c. Kecamatan Citta; Gromusol/Kelabu Tua, Mediterian Coklat dan Regusol;
- d. Kecamatan Ganra; Gromusol/Kelabu Tua, Mediterian Coklat dan Regusol;
- e. Kecamatan Lilirilial; Aluvial, Coklat Kelabu, Gromusol/Kelabu Tua Kekuning-Kuningan;
- f. Kecamatan Lalabata; Aluvial Hidromorf, Gromusol, Coklat Tua Rensina, Litosol, Mediterian Coklat, Regusol dan Litosol;
- g. Kecamatan Marioriawa; Aluvial Hidromorf Kelabu Tua, Mediterian Regusol dan Litosol;

h. Kecamatan Donri-Donri; Aluvial Hidromorf Kelabu Tua, Mediterian Regusol dan Litosol.

3. Kondisi Kependudukan

a. Jumlah dan Sebaran Penduduk

Jumlah penduduk Kabupaten Soppeng pada tahun 2015 berdasarkan Kabupaten Soppeng Dalam Angka Tahun 2016 adalah sebesar 226.116 jiwa dengan jumlah terbesar terdapat di Kecamatan Lalabata sebesar 44.777 jiwa, sedangkan jumlah penduduk paling sedikit adalah di Kecamatan Citta sebesar 8.078 jiwa. Berdasarkan penyebaran penduduknya, penyebaran penduduk terkonsentrasi di Kecamatan Marioriwawo dan Kecamatan Lalabata yaitu sebesar 19,80% sedangkan sebaran paling sedikit adalah di Kecamatan Ganra yaitu sebesar 5,06%.

b. Kepadatan Penduduk

Kepadatan penduduk di Kabupaten Soppeng pada tahun 2015 adalah sebesar 1.394,85 jiwa/km², dengan kepadatan paling tinggi adalah di Kecamatan 283,47 jiwa/km², sedangkan kepadatan paling rendah adalah di Kecamatan Marioriwawo sebesar 87,83 jiwa/km².

4. Kondisi Ekonomi

a. Struktur Ekonomi

Struktur lapangan usaha sebagian masyarakat Soppeng tidak mengalami pergeseran dari lapangan usaha Pertanian, Kehutanan, dan Perikanan ke lapangan usaha ekonomi lainnya yang terlihat dari besarnya peranan masing-masing lapangan usaha ini terhadap pembentukan PDRB Soppeng.

Sumbangan terbesar pada tahun 2015, sama seperti tahun-tahun sebelumnya yang dihasilkan oleh lapangan usaha Pertanian, Kehutanan, dan Perikanan, kemudian Konstruksi, Perdagangan Besar dan Eceran; Reparasi Mobil dan Sepeda Motor, dan Industri Pengolahan. Sementara peranan lapangan usaha lainnya di bawah 7 persen.

b. Pertumbuhan Ekonomi

Perekonomian Soppeng pada tahun 2015 mengalami perlambatan dibandingkan pertumbuhan tahun – tahun sebelumnya. Laju pertumbuhan PDRB Soppeng tahun 2015 mencapai 5,10 persen per tahun, sedangkan tahun 2014 sebesar 6,90 persen per tahun. Pertumbuhan ekonomi tertinggi dicapai oleh lapangan usaha Informasi dan Komunikasi 10,43 persen per tahun. Sedangkan seluruh lapangan usaha ekonomi PDRB yang lain pada tahun 2015 mencatat pertumbuhan yang positif.

Adapun lapangan usaha-lapangan usaha lainnya berturut-turut mencatat pertumbuhan yang positif, diantaranya lapangan usaha Jasa Kesehatan mencatat sebesar 9,17 persen per tahun, lapangan usaha Transportasi dan Pergudangan sebesar 9,05 persen per tahun, lapangan usaha Real Estate 7,89 persen per tahun, lapangan usaha Jasa Lainnya sebesar 7,63 persen per tahun, lapangan usaha Perdagangan Besar dan Eceran; Reparasi Mobil dan Sepeda Motor sebesar 7,13 persen per tahun, lapangan usaha Industri Pengolahan sebesar 6,54 persen per tahun, lapangan usaha Jasa Perusahaan sebesar 5,84 persen, lapangan usaha Jasa Pendidikan sebesar 5,77 persen per tahun, lapangan usaha Konstruksi sebesar 5,65 persen per tahun, lapangan usaha

Jasa Keuangan dan Asuransi sebesar 5,63 persen per tahun, lapangan usaha Penyedia Akomodasi dan Makan Minum sebesar 5,54 persen per tahun, lapangan usaha Administrasi Pemerintahan, Pertahanan dan Jaminan Sosial Wajib sebesar 5,01 persen per tahun, lapangan usaha Pengadaan Listrik dan Gas sebesar 5,00 persen per tahun, lapangan usaha Pertambangan dan Pengalihan sebesar 4,78 persen per tahun, lapangan usaha Pertanian, Kehutanan dan Perikanan sebesar 1,48 persen per tahun, dan lapangan usaha Pengadaan Air, Pengelolaan Sampah, Limbah dan Daur Ulang sebesar 0,52 persen per tahun.

5. Pendidikan

Peningkatan kualitas manusia sebagai sumber daya pembangunan dan menjadi titik sentral pembangunan tidak terlepas dari peranan pendidikan. Merujuk pada amanat UUD 1945 beserta amandemennya (pasal 31 ayat 2), maka melalui jalur pendidikan pemerintah secara konsisten berupaya meningkatkan SDM penduduk Indonesia. Program wajib belajar 6 tahun dan 9 tahun, Gerakan Nasional Orang Tua Asuh, dan berbagai program pendukung lainnya adalah bagian dari upaya pemerintah mempercepat peningkatan kualitas SDM, yang pada akhirnya akan menciptakan SDM yang tangguh, yang siap bersaing di era globalisasi.

Sebagai salah satu aspek penting dalam kehidupan masyarakat, pendidikan berperan menjadi tolak ukur kualitas hidup masyarakat. Semakin tinggi tingkat pendidikan suatu masyarakat, semakin baik kualitas sumber dayanya. Oleh karena itu, Kabupaten Soppeng berupaya terus untuk meningkatkan kualitas dan

kuantitas sarana pendidikan diseluruh kecamatan untuk berbagai tingkat pendidikan.

Sarana pendidikan yang ada di Kabupaten Soppeng tergolong lengkap, mulai dari tingkat TK hingga Perguruan Tinggi. Pada tahun 2015 berdasarkan data Kabupaten Soppeng Dalam Angka Tahun 2016 menunjukkan bahwa jumlah sarana pendidikan TK/ sederajat sebanyak 71 unit, SD/ sederajat sebanyak 272 unit, SMP/ sederajat sebanyak 71 unit, dan SMA/ sederajat sebanyak 31 unit. Perguruan tinggi yang terdapat di Kabupaten Soppeng sebanyak 5 unit, meliputi STIMIK Lamappoleonro, STIE Lamappoleonro, AMIK Lamappoleonro, AKPER Putra Pertiwi, dan AKBID Menara Prima.

6. Kesehatan

Salah satu indikator peningkatan kesejahteraan selain tingkat pendidikan adalah tingkat kesehatan masyarakat. Pembangunan bidang kesehatan merupakan bagian penting dalam peningkatan SDM. Untuk meningkatkan tingkat kesehatan, maka sarana dan prasarana kesehatan sangat penting. Sarana kesehatan yang ada di Kabupaten Soppeng pada tahun 2015 meliputi rumah sakit, puskesmas, pusku, praktik dokter, dan posyandu. Sedangkan tenaga kesehatan yang ada adalah dokter umum, dokter gigi, bidan, dan perawat.

7. Peribadatan

Di masing-masing Kecamatan di Kabupaten Soppeng sudah memiliki tempat peribadatan berupa masjid, mushalla, gereja protestan, dan gereja katolik. Jumlah masjid yang ada di Kabupaten Soppeng sebanyak 416 unit, mushalla

sebanyak 37 unit, gereja protestan sebanyak 6 unit, dan gereja katolik sebanyak 2 unit.

8. Kondisi Sistem Transportasi

Seiring dengan pesatnya permintaan masyarakat akan moda transportasi, jumlah kendaraan bermotor pada tahun 2015 di Soppeng juga mengalami kenaikan. Kendaraan pribadi mengalami peningkatan 2,96 persen dari tahun 2014 menjadi 27.114 sedangkan kendaraan dinas menurun sebesar 2,11 persen dari tahun sebelumnya dari sejumlah 520 menjadi 509 kendaraan.

Untuk mendukung transportasi darat, pemerintah telah membangun jalan pada tahun 2015 dan mengalami peningkatan dari tahun sebelumnya yaitu 903,910 km. Dari total panjang jalan tersebut, 57,02 persen diantaranya telah diaspal, 4,37 persen dibeton, dan sisanya yaitu sebanyak 38,61 persen masih berupa jalan kerikil dan tanah.

B. Gambaran Umum Kawasan Taman Kalong Kab. Soppeng

Kawasan Taman Kalong terletak di pusat kota Soppeng yaitu di Kecamatan Lalabata. Kawasan Taman Kalong berada di sebelah Barat Masjid Raya Soppeng, juga berada berdekatan dengan Taman Yuliana serta Lapangan Gasis. Kawasan pusat kota Soppeng memiliki keindahan alam yang cukup indah dengan area disekitarnya berupa perbukitan dan latar belakang pegunungan. Area Taman Kalong berada di pinggir jaringan jalan utama kota dengan kondisi saat ini berupa taman yang belum tertata dengan baik.

Di kawasan Taman Kalong yang luasnya kurang lebih 1,0 Ha (10.000 m²), cukup potensial dikembangkan sebagai taman pusat kota serta sebagai landmark

kawasan perkotaan. Potensi lainnya adalah di kawasan ini dikenal sebagai tempat yang terdapat pohon asam yang masih tetap dihuni oleh hewan kalong merupakan ciri khas Kota Soppeng serta mempunyai karakteristik yang cukup menarik, juga mempunyai daya tarik wisata di Kota Soppeng yang perlu dipertahankan. Berdasarkan data peta Citra Satelit Kabupaten Soppeng dapat digambarkan kondisi eksisting kawasan Taman Kalong yaitu :

Gambar 1.2
Peta Lokasi Taman Kalong



Sumber: Citra Satelit Kab. Soppeng

C. Kebijakan Pemerintah mendukung pembangunan Taman Kalong untuk Ruang Terbuka Hijau di Kabupaten Soppeng

Secara umum pembangunan Ruang Terbuka Hijau memberikan pandangan yang berbeda di tengah-tengah kota, Ruang Terbuka Hijau yang disebut Taman Kalong ini menjadi tagline baru di Kabupaten Soppeng.

Kalong yang bergelantungan di pohon asam ditengah-tengah kota Soppeng menjadi sebuah pemandangan sejarah bahwa soppeng memiliki banyak sejarah yang bisa diperkenalkan, Taman Kalong ini misalnya dibuat agar menjadi simbol

dan ciri khas kota Soppeng. Berdasarkan komentar Bupati Soppeng Andi Kaswadi

Razak, SE :

“Melihat harus ada ikon yang bisa mengangkat soppeng sehingga saya terinspirasi, bahwa salah satu yang bisa menjadi ciri khas kita adalah kalong, sejarah kalong itu kan seluruh soppeng sudah tau bahwa keberadaannya seperti itu, jadi perbedaan kakak tua dengan kalong itu kan masing-masing punya versi cerita yang berbeda, dan inikan unik makanya enggak simbol yang harus kita buat menjadi, padato bahasa ogina nattu fakkita, itulah menjadi cikal bakal taman kalong sehingga, sebagai taman kalong tentu kuro enggak magai na riaseng taman kalong? Ah inilah ada kalong, sehingga kita buat menjadi taman kalong.”⁴²

Menurut Rogers pembangunan adalah perubahan yang berguna menuju suatu sistem sosial dan ekonomi yang diputuskan sebagai kehendak suatu bangsa.⁴³ Kebijakan yang dilakukan oleh Pemerintah Kabupaten Soppeng dengan membuat suatu Ruang Terbuka Hijau memberikan dampak besar kepada masyarakat baik dalam sistem sosial, ekonomi, budaya masyarakat, dan rekreasi serta menciptakan suasana nyaman dan tenang sehingga mendorong masyarakat untuk datang dan menikmati suasana lingkungan yang ada di Taman Kalong.

Berdasarkan komentar mantan kepala dinas lingkungan hidup Arbaiyah juga menegaskan bahwa tujuan menambah ruang terbuka hijau untuk memberikan nilai estetika dan nilai lingkungan.

“Kalo tujuannya itu kan untuk menambah ruang terbuka hijau jadi itu ada nilai estetikanya dan nilai lingkungannya, taman ini juga berfungsi sebagai ruang publik, tempat rekreasi, untuk pengembangan pariwisata di Kab. Soppeng ini.”⁴⁴

Sejalan dengan komentar Sekretaris PU Andi Zulkarnain:

⁴²Wawancara oleh Bupati Kab. Soppeng: Andi Kaswadi Razak, SE

⁴³Rochajat Harun dan Elvinaro Ardianto, *Komunikasi Pembangunan Dan Perubahan Sosial*, (Jakarta: PT Raja Grafindo Persada, 2011), h.3

⁴⁴Wawancara oleh Kepala Dinas Lingkungan Hidup Kab. Soppeng: Bapak Arbaiyah.

“Jadi salah satu objek wisata baru di Kabupaten Soppeng ini, yang kedua dari segi ruang terbuka hijaunya kan tetap ada disitu, menjadi tempat rekreasi juga”⁴⁵

Taman Kalong merupakan Ruang Terbuka Hijau yang didesain agar dapat menarik perhatian masyarakat untuk datang dan menikmati suasana nyaman ditengah-tengah kota, Sesuai dengan komentar Bupati Soppeng Andi Kaswadi Razak, SE:

“Nah bagaimana ada semacam magnet orang bisa datang, bisa bicara tentang soppeng, harus ada yang menjadi satu focus kita, artinya yang menjadi kayak monas berartikan identik dengan jakarta, kalo taman kalong identik dengan Soppeng, itulah sehingga dinamakan taman kalong, apalagi dulu Soppeng kota kalong sekarang kita tambah menjadi taman kalong, ketika orang berbicara tentang taman kalong pasti bahwa itu soppeng karena tidak ada daerah yang bisa menyamakan. ah ini soppeng dengan keberadaan kalong di dunia mungkin tidak ada, jadi harus diangkat ini, harus diangkat menjadi salah satu ikon kita sebagai magnet untuk orang minimal pikirannya tentang soppeng melalui taman kalong.”⁴⁶

Taman Kalong ini juga menjadi tempat pariwisata baru bagi para wisatawan dari dalam maupun luar Kabupaten Soppeng yang rindu dengan suasana alam terbuka ditengah-tengah kota. Berdasarkan komentar Bupati Soppeng Andi Kaswadi Razak, SE :

“Kan pariwisata, jadi visi misi yang kita angkat adalah pariwisata, nah untuk mendukung pariwisata disoppeng ini harus ada obyek-obyek yang bisa menjadi tujuan orang, inikan hanya bagian kecil bagi taman kalong yang kita buat untuk mendukung pariwisata. Jadi untuk menarik wisatawan datang ke soppeng. Iya harus ada obyek, harus ada sasaran yang reseventatif yang bisa menarik orang datang”⁴⁷

⁴⁵ Wawancara oleh Sekertaris PU Kab. Soppeng: Andi Zulkarnain

⁴⁶ Wawancara oleh Bupati Kab. Soppeng: Andi Kaswadi Razak, SE

⁴⁷ Wawancara oleh Bupati Kab. Soppeng: Andi Kaswadi Razak, SE

Taman Kalong juga dilengkapi dengan tempat permainan anak-anak yang bisa menarik perhatian bagi anak-anak serta dilengkapi dengan air mancur yang indah dan tatanan pohon serta bunga yang segar membuat mata dan pikiran menjadi nyaman. Sesuai dengan komentar Bupati Soppeng Andi Kaswadi Razak, SE :

“Sudah luar biasa, sudah jauh dibanding yang sebelumnya karena mereka datang tertarik melihat, karena contoh air mancur itu kan belum ada yang seperti itu di Sulawesi Selatan, serta orang bisa mandi-mandi disitu, nanti orang masuk Soppeng itu mulai dari pemandangan alam, budaya semua bisa mereka saksikan.”⁴⁸

Salah satu fungsi dari Ruang Terbuka Hijau adalah memberikan peningkatan kegiatan ekonomi bagi masyarakat, dengan adanya wisatawan yang datang untuk menikmati suasana Taman Kalong dapat membuat peningkatan ekonomi masyarakat yang ada di Kabupaten Soppeng. Sesuai dengan komentar Kepala Dinas Pariwisata Andi Unru Mappajanci:

“Yah jadi tujuan destinasi itu adalah mengangkat para perekonomian masyarakat yang berada di sekitar destinasi contohnya pedagang kaki lima itu tujuannya, makanya kalo ada destinasi baru sekitarnya itu berangkat”⁴⁹

Hal ini pula yang dipertegas dengan komentar Bupati Soppeng Andi Kaswadi Razak, SE sebagai berikut:

“Kalo hubungan ekonomi dari 5%-8% nilai ekonomi pembangunan lebih pada infrastruktur ekonomi, yang semuanya sudah kita melampaui dari target”⁵⁰

Perkembangan pembangunan di Kabupaten Soppeng terutamanya Taman Kalong yang sekarang menjadi tempat favorit masyarakat Soppeng bahkan dari

⁴⁸ Wawancara oleh Bupati Kab. Soppeng: Andi Kaswadi Razak, SE

⁴⁹ Wawancara oleh Kepala Dinas Pariwisata Kab. Soppeng: Andi Unru Mappajanci

⁵⁰ Wawancara oleh Bupati Kab. Soppeng: Andi Kaswadi Razak, SE

luar Kabupaten Soppeng membuat banyak pengunjung yang berdatangan untuk menikmati kenyamanan dan keindahan Taman Kalong, sehingga terkadang pengunjung yang menggunakan kendaraan bermotor seperti mobil dan sepeda motor memarkir kendaraannya pada daerah milik jalan (parkir liar).

Karena banyaknya pengunjung, pedagang liar juga berdatangan untuk berjualan dan menggunakan daerah milik jalan untuk berjualan (pedagang liar), sehingga aktifitas kendaraan yang menggunakan jalan terganggu dan mengakibatkan kemacetan lalu lintas. Hal ini menjadi masalah karena Taman Kalong yang banyak digemari oleh masyarakat kurang difasilitasi dengan tempat parkir yang memadai dan tempat pedagang yang permanen sehingga tidak merusak tatanan Taman Kalong serta keindahan dan kenyamanan bagi pengunjung Taman Kalong. Berdasarkan komentar Bupati Soppeng Andi Kaswadi Razak, SE:

“Ya itulah hal terkendala disini, semua area-area yang dimungkinkan untuk parkir sudah tidak muat lagi, tapi sebenarnya kita bersyukur bisa macet, berarti kalo macetkan banyak pengunjung, artinya yang begitu mereka akan mencari cara sendiri bagaimana memarkirkan kendaraan, makanya di sekitar masjid raya belum ditertibkan, karena itu kita dulu, bagaimana menguatkan perekonomian, modalnya sudah inikan dulu tenda-tendaji yang di tarik, sekarang sudah mulai tertata, itukan nanti tahun ini, kita juga akan perbaiki bagian depan, samping lapangan gasis itu, pagarnya kita perbaiki, jadi bisa menjadi fasilitas publik, misalnya disitu juga untuk duduk-duduk, orang datang disana ada solusi lain misalnya lagi mau istirahat bisa di arahkan kesana”⁵¹

Kurangnya tempat parkir dan sarana belanja di lokasi Taman Kalong membuat perhatian pemerintah dalam meningkatkan pelayanan bagi masyarakat, olehnya itu nantinya Pemerintah Kabupaten Soppeng akan menata ulang pagar

⁵¹Wawancara oleh Bupati Kab. Soppeng: Andi Kaswadi Razak, SE

mesjid yang ada di samping Taman Kalong untuk memperluas tempat parkir.

Berdasarkan komentar Bupati Soppeng Andi Kaswadi Razak, SE :

“inikan baru tahapan kecilnya , belum kita tata sekitar masjid raya, baru kita bangun sekitarnya, padato rekeng baru induknya yang kita buat, ranting-rantingnya belum, ah inikan dalam membangun ini ada beberapa hambatan yang perlu dikomunikasikan, misalnya contoh lapangan tennis, halaman masjid raya, seandainya nanti ini bisa, karena dua kepentingan disini, kita juga tidak boleh mengabaikan kepentingan sarana olahraga, tapi kita berharap nanti lapangan tennis ini kayak taman rumput, taman rumput ini, orang datang ke taman kalong bisa istirahat disitu, duduk, tidur-tidur, baring-bering dan anak- anak juga bisa main-main disitu karena kan taman kalong terkadang tidak mampu menampung pengunjung yang ada disitu, kenapa ada air mancur? Itukan rangkaian supaya orang datang, itu juga belum maksimal yang kita ragukan, belum karena kendala kitakan pada saat pengunjung, ketika masuk waktu adzan maghrib harus kita hentikan ini air mancur, karena nanti orang shalat terganggu ah itu sehingga kita cari cara bagaimana ada ruang yang lain digunakan pada saat orang shalat.”⁵²

Sejalan dengan komentar Sekertaris Pekerjaan Umum Andi Zulkarnain terkait rencana kedepan untuk Taman Kalong:

“Tapi kedepannya rencana kalo saya tidak salah nanti mau ditata kembali sekelilingnya menjadi ada penjual kuliner, kalo berbicara masalah itu, kita kan taunya secara fisik saja tentang perencanaannya, kan sekarang sudah rame itu dilingkungan villa yuliana juga, ada juga taman bacanya disitu, jadi itu menjadi dasar kemarin, seperti itu menurut saya, terus terang objek wisata baru itu taman kalong, cuman objek wisata barunya itu bukan berarti ada retribusi disitu, tidak ada itu tapi, orang yang datang ke soppeng , orang nanti belanjami disitu, makanya rencananya nanti itu tempat kulinernya mau di bangun , saya dengar-dengar rencananya seperti itu. Parkirannya juga, nah saya dengar-dengar kemarin yang itu lapangan tennis jadi tempat parkir atau pelataran masjid, itukan luas disitu mungkin agak di tarik kedalam pagar atau memang tetap seperti itu.”⁵³

⁵²Wawancara oleh Bupati Kab. Soppeng: Andi Kaswadi Razak, SE

⁵³Wawancara oleh Bupati Kab. Soppeng: Andi Kaswadi Razak, SE

Semua yang dilakukan oleh Pemerintah Kabupaten Soppeng yang didesain untuk mencapai hasil-hasil tertentu yang diharapkan oleh publik sebagai konstituen Pemerintah Kabupaten Soppeng merupakan kebijakan publik.

Kebijakan publik sebagai pilihan tindakan yang legal dan sah karena kebijakan publik dibuat oleh lembaga yang memiliki legitimasi dalam sistem pemerintahan. Kemudian, kebijakan publik sebagai hipotesis adalah kebijakan yang dibuat berdasarkan teori, model atau hipotesis mengenai sebab dan akibat. Kebijakan senantiasa bersandar pada asumsi-asumsi mengenai perilaku.⁵⁴

Dengan demikian, kebijakan publik di atas menegaskan bahwa Pemerintah Kabupaten Soppeng secara sah dapat berbuat sesuatu pada masyarakatnya dan pilihan Pemerintah Kabupaten Soppeng untuk melakukan sesuatu tersebut diwujudkan dalam bentuk pembangunan Taman Kalong serta perluasan sarana parkir dan penataan tempat perdagangan, sehingga membuat kesejahteraan dalam masyarakat. Hal ini disebabkan karena Pemerintah Kabupaten Soppeng kedalam apa yang oleh David Easton sebut sebagai *authorities in apolitical system* yaitu penguasa dalam suatu system politik yang terlibat dalam masalah-masalah sehari-hari yang telah menjadi tanggung jawab atau perannya.

Bentuk sosialisasi dalam membangun Taman Kalong dilakukan melalui Rencana Pembangunan Jangka Menengah Daerah (RPJMD) dengan memperhatikan isu strategis dibidang pariwisata dan lingkungan hidup yakni masih kurangnya sarana dan prasarana pariwisata, kurangnya pengunjung objek wisata serta pemenuhan ruang terbuka hijau kawasan perkotaan. Dalam proses

⁵⁴Sahya Anggara, *Kebijakan Publik*, (Bandung: CV Pustaka Setia, 2014), h.36

pembuatan taman kalong, pemerintah melakukan proses lelang pekerjaan di Layanan Pengadaan Secara Elektronik (LPSE) Kabupaten Soppeng, serta pekerjaan Taman Kalong dimenangkan oleh PT. Mari Bangun Persada Spesialis, nama direktur Abd. Gaffar, SE yang beralamat di Jln. Bolevard Panakukang Makassar.

Adapun konsep pembangunan taman kalong yang ada di Kab. Soppeng yang mengacu pada kebijakan dan perencanaan pembangunan maka penulis memperoleh data sebagai berikut:

1. Konsep Pengembangan Kawasan

Konsep pengembangan ini merupakan hasil dari pengolahan analisis terhadap permasalahan kawasan, sehingga memberikan kesimpulan kebijakan pengembangan yang diperlukan secara umum.

a. Ide Dasar Pengembangan

Berdasarkan analisis yang telah dilakukan dan kajian kawasan, ide dasar pengembangan kawasan adalah :

- 1) Mengembangkan ruang terbuka hijau (taman kota) sebagai pusat kegiatan sosial budaya yang terintegrasi dengan kawasan sekitarnya.
- 2) Menciptakan ruang-ruang positif dalam taman kota yang memberikan kualitas visual untuk dilihat dan melihat.
- 3) Menciptakan hubungan antar ruang dan pengguna baik secara personal maupun kelompok.
- 4) Menciptakan ruang terbuka hijau (taman kota) yang tanggap terhadap iklim mikro. Ada beberapa jenis tanaman yang di tanam di taman kalong

yaitu: Palem lucubensis, Ketapong kencana, Dadap merah, Tanjung, Tabebuia merah, Tabernae corombosa kuning, Tabernae corombosa hijau, Tabernae corombosa silver, Bunga asoka, Puring afrika, Puring exotica, Puring novi, Puring concord, Pucuk merah, Larophetanum chenensis, Ptecolobium ducle variagata, Brexnia destika, Rumput gajah mini, dan Pohon beringin.

5) Menghadirkan karakter baru bagi Taman Kalong serta kawasan lainnya.

b. Visi dan Misi

Perancangan ruang terbuka hijau (taman kota) ini mempunyai visi yaitu “Menjadikan Taman Kalong sebagai tujuan berkumpulnya masyarakat dalam suasana harmoni“. Sedangkan misi pengembangan kawasan tersebut yakni:

- 1) Menghadirkan Taman Kalong sebagai pusat kegiatan sosial/budaya masyarakat melalui pembuatan sarana maupun prasarana sebagai kebutuhan dan fungsi rekreasi yang saling terintegrasi.
- 2) Memperkuat identitas Kota Soppeng dengan mempertahankan kualitas Taman Kalong yang berada di pusat kota.
- 3) Menciptakan ruang-ruang yang nyaman dan memberikan keanekaragaman baik hayati maupun fisik.
- 4) Menghadirkan ruang yang dapat memberikan hak kemerdekaan dalam menggunakan ruang atau ruang yang memiliki kebebasan dalam penggunaannya.

2. Konsep Perancangan Taman

Perancangan taman ini menggunakan pendekatan konsep RTH yang berdasarkan kegiatan penghijauan, budaya dan rekreasi. Dalam pengembangan ini, aspek ekologi (*Eco-Techno Park*) dan kesejarahan (*Heritage Park*) sebagai dasar perancangan pengembangan yang akan diterapkan pada fasilitas yang direncanakan. Untuk mewujudkan program fasilitas yang telah ditetapkan maka dirumuskan konsep-konsep yang diselaraskan dengan hasil analisis yang telah dilakukan yaitu

a. Konsep Kawasan

- 1) Taman Kota (Taman Kalong) sebagai Pendukung Tenganan Kota (*City Landmark*). Poros kota dengan latar belakang pegunungan masih menjadi pengikat yang kuat untuk menyatukan area kawasan Taman Kalong. Selain itu letak Taman Kalong di jalur yang menghubungkan dengan pusat kota dan kawasan luar kota memperkuat posisinya sebagai node kota.
- 2) Menciptakan Kawasan Hutan Kota yang merupakan bagian dari Sistem Jejaring Hijau Kota (*City Green Network System*). Bentang alam Kota Soppeng di daerah yang dilalui aliran sungai dan hutan pegunungan memiliki potensi besar bagi pengembalian kondisi hijau kota pada keadaan yang seimbang dengan pertumbuhan penduduk dan pembangunannya. Koridor sungai semestinya dapat menjadi jalur ‘nadi’ hijau (*green spine*) sekaligus hilir dan muara dari jaringan hijau kota.

Patch RTH Taman Kalong ditautkan dengan koridor hijau menjadi kesatuan Hutan Kota yang terkoneksi ke jalur ‘nadi’ hijau kota dan

menjadi generator bagi pengembangan RTH selanjutnya (*ecological patch-corridor*).

- 3) Menciptakan Area Publik Yang Dinamis (*Everyday Urbanism*) dan hidup selama 24 jam sebagai ruang aktivitas masyarakat. Kebutuhan masyarakat untuk beraktivitas di ruang-ruang terbuka kota senantiasa meningkat dan akan meninggalkan permasalahan selama tidak diwadahi dan ditangani dengan tepat. Penataan diperlukan agar tercipta ruang-ruang publik kota yang berkesinambungan dan komplementari.

Kehidupan masyarakat di siang dan malam hari dengan beragam bentuknya dapat diakomodir dengan ruang-ruang publik yang multifungsi (*spatio-temporal*), di area yang sama dapat diwadahi dengan beragam aktivitas dalam waktu yang berbeda.

b. Konsep Umum Perancangan

1) Heritage Park

Taman warisan budaya diciptakan sebagai memorial sejarah dimasa lalu sebagai cerminan semangat pembangunan dimasa depan. Sekaligus sebagai “kawasan hijau” yang berkontribusi terhadap keberlanjutan lingkungan alami yang seimbang dengan pertumbuhan masyarakat. Orientasi kawasan memiliki fungsi dan implemetasi, memperkuat romantisme sejarah sekaligus edukasi sejarah dengan membuat Identitas sejarah di Taman Kalong. Sedangkan orientasi visual memiliki fungsi dan implementasi, Taman Kalong di poros mengarah ke pegunungan berupa elemen vertikal yang secara visual nampak dari jarak yang cukup jauh.

2) Eco-Techno Park

Taman kota yang mampu memelihara keberlanjutannya sendiri dengan mendayagunakan sumber daya alam melalui aplikasi teknologi yang berwawasan ekologi. Adapun fungsinya sebagai berikut:

- a. Sosial (*to serve*), mampu memenuhi kebutuhan manusia untuk beraktivitas dan berinteraksi; *gather, rest, meditate, etc.*
- b. Ekonomi (*to preserve*), mampu memelihara kondisi lingkungannya sendiri secara berkelanjutan; *self-supporting and self-sustainability*. Sifat ruang; *attractif, cozy, re-generate ability.*
- c. Ekologi (*to conserve*), mampu melindungi dan menjaga ekosistem mikro beserta keragaman hayatinya; *ecosystem dan biodiversity conservation*. Sifat ruang; *green, fresh, natural, biodiversity, biomechanical process.*

Adapun implementasi dari perancangannya sebagai berikut :

3) Teknologi

Menggunakan teknologi untuk mendayagunakan energy alam terbarukan untuk menyediakan listrik dan air. Dalam kasus ini, memanfaatkan air hujan dan radiasi panas sinar matahari. *Rainwater harvesting* dengan membuat tower air di dalam area taman menampung air hujan kemudian di alirkan ke tandom air di dalam tanah agar dapat dimanfaatkan untuk kepentingan penyiraman. Teknologi air mancur dalam taman sebagai permainan rekreasi air bagi pengunjung taman. Memasang solar cell photovoltaic di bagian atas tower dan dikonversi menjadi energy listrik untuk penerangan taman di malam hari, serta memasang lampu-lampu surya berupa lampu penerangan jalan di dalam taman

atau sebagai lampu-lampu taman. Yang *pertama* menggunakan teknologi untuk pengolahan sampah organik dan non-organik. Yang *Kedua* adalah menggunakan teknologi untuk pengolahan air permukaan dengan *constructed wetland*.

4) Ekologi :

- a. Vegetasi multilapis (*layering vegetation*). Menanam vegetasi dalam struktur tanaman hirarkikal dari ground cover sampai pohon besar sesuai dengan konteks ruang dan lingkungan untuk memaksimalkan fungsi noise barrier, estetika, visual control dan terutama ekosistem.
- b. Keanekaragaman hayati. Menciptakan lingkungan alami dengan berbagai spesies tumbuhan.
- c. Pengkodisian iklim mikro. Mengembalikan fungsi hutan kota sebagai sumber oksigen dan penyerap air termasuk pengontrol suhu udara mengurangi keringnya kadar air di udara.

5) Ekonomi :

Meminimalisir biaya pemeliharaan (*low cost maintenance*)

6) Sosial :

- a. Menyediakan fasilitas untuk berbagai ragam aktivitas masyarakat yaitu ; spatio-temporal plaza untuk aktivitas komersial, sport-shade untuk aktivitas pendidikan dan dialog, area terbuka hijau untuk kegiatan rekreasi semua kalangan, area untuk kegiatan rerkreasi anak-anak.

b. Menyediakan sistem sirkulasi yang nyaman dan aman yaitu ; membuat jalur pedestrian-path yang lebar disekitar taman, membuat jalur akses pintas melalui taman menyambung sudut-sudut entrance.

b. *Green Belt Corridor/Lingkar Koridor Hijau.*

7) Fungsi :

a. Tautan ekologis antara dua bidang hijau RTH Taman Kalong dan taman lainnya serta koridor sungai.

b. Peneduh jalur pedestrian.

c. Menjadi lingkaran pedestrian yang mengelilingi area kawasan sekitar Taman Kalong dan menghubungkan dengan koridor taman lainnya untuk aktivitas masyarakat di saat-saat tertentu seperti *car free day* dan sebagainya.

D. Respon Masyarakat Terhadap Pembangunan Taman Kalong di Kabupaten Soppeng

1. Masyarakat Setuju

Sebagian besar masyarakat menyatakan merasa senang dan setuju dengan adanya pembangunan Taman Kalong di tengah-tengah Kota, adapun masyarakat yang tidak setuju hanya melihat pada perspektif kemalasan masyarakat dengan dibangunnya Taman Kalong ini, seperti masyarakat tidak pergi ke masjid untuk shalat berjamaah pada saat masuk waktu shalat mereka hanya bersantai dan duduk-duduk di taman kalong.

Selain digunakan untuk tempat refreking bagi ibu-ibu yang membawa anak-anaknya untuk bermain-main juga tempat Anak Remaja yang suka mengabadikan dirinya lewat foto-foto karena Taman Kalong dilengkapi dengan

objek patung Kalong dan Air Mancur. Berdasarkan komentar salah satu pengunjung Taman Kalong yakni Ibu-ibu yang sedang menikmati suasana Taman

Kalong:

“Saya setuju karena, sebelumnya kota soppeng itu belum rame seperti ini, setelah dibangun taman kalong baru rame, maksudnya selalu banyak pendatang-pendatang yang datang kesini untuk berkunjung, terus warga-warga soppeng yang dulunya masih selaluji tinggal dirumah, sekarang sudah ada yang bisa di tempati untuk jalan, dan bisa juga di bawa anak-anak kesini untuk bermain.”⁵⁵

Senada dengan komentar anak remaja yang juga berkunjung di Taman

Kalong:

“Saya setuju kare kan semenjak dibangun ini taman kalong, lebih banyak orang yang ke sini, kan dulunya disini Cuma taman biasakan, sekarang sudah bagus ini jadi banyak orang yang datang dibanding sebelumnya, kan dulu waktu taman biasa kan sepi, dan sekarang itu sudah ada juga air mancurnya dan ada patung kelelawarnya juga, jadi bisa jadi tempat foto-foto.”⁵⁶

Kondisi seperti ini membuktikan bahwa Kabupaten Soppeng berkembang dari waktu kewaktu terlihat dari sistem sosial masyarakat serta minat masyarakat untuk melakukan interaksi sosial sehingga proses ekonomi bisa meningkat.

Berdasarkan komentar Masyarakat di sekitar Taman Kalong:

“Saya setuju karena taman kalong jelas sudah beda, dulu itu biasaji, kalo sekarang itu betul-betul sudah ada perkembangannya dan kalo dulu masyarakat itu malas untuk kesini, kalo sekarang ya artinya biar malam mereka rela datang kesini, bahkan anak-anaknya pun banyak yang suka kesini.”⁵⁷

2. Masyarakat yang kurang setuju

Masyarakat yang kurang setuju dibangunnya taman kalong ini karena melihat pembangunan taman kalong ini hanya menimbulkan sifat malas, karena

⁵⁵ Wawancara oleh Ibu Hasnawati, Pengunjung Taman Kalong.

⁵⁶ Wawancara oleh Salsabilla, salah satu pengunjung anak remaja di Taman Kalong.

⁵⁷ Wawancara oleh bapak Sudirman, Pengunjung Taman Kalong.

sebagian masyarakat hanya menikmati kenyamanan taman kalong ini dan melupakan waktu shalat. Sesuai komentar ibu-ibu sekitar taman kalong.

“Saya kurang setuju dengan dibangunnya Taman Kalong ini karena saya melihat banyak sekali orang yang hanya duduk-duduk disitu pas masuk waktu shalat dia tidak pergi shalat, padahal masjid sangat dekat dengan taman kalong.”⁵⁸

Banyaknya peminat untuk datang di Taman Kalong baik dari kalangan Ibu-Ibu, Bapak-bapak, Anak-anak sampai Anak Remaja menjadikan Taman Kalong ini selalu dipadati pengunjung terlebih pada Anak-anak yang selalu ingin berkunjung di Taman Kalong karena memang Taman Kalong dilengkapi dengan berbagai bentuk permainan anak-anak.

Menjadi perhatian bagi pengunjung yakni kurangnya tempat parkir dan kuliner di dekat Taman Kalong, karena biasanya Ibu-ibu yang membawa anaknya merasa kehausan dan perlu makanan ringan namun tidak ada disediakan tempat makan dan minum yang dekat dengan Taman. Berdasarkan komentar salah satu Masyarakat:

“Kalo saya pribadi kulinernya kurang, mungkin bisa ada tempat tersendiri nanti yah harapannya, misalnya kan anak-anak kalo main sore-sore begini kan panas butuh yang segar-segar kan, nah semoga kedepannya ada tempat untuk menikmati yang namanya wisata kuliner di dekat-dekat taman kalong ini.”⁵⁹

Lokasi Taman Kalong yang terletak di tengah-tengah Kota Soppeng memang strategis berdekatan dengan tempat Pemukiman Warga Kota, berdekatan Dengan Villa Yuliana yang memiliki nilai sejarah, berdekatan dengan rumah

⁵⁸ Wawancara oleh Ibu Mega, Warga sekitar taman.

⁵⁹ Wawancara oleh Ibu Darma, Salah satu pengunjung Taman Kalong.

jabatan Bupati Soppeng, berdekatan dengan Lapangan Gasis serta berdekatan juga dengan Mesjid Raya Soppeng.

Masyarakat yang datang ke Taman Kalong yang menggunakan kendaraan bermotor seperti mobil dan motor biasanya parkir di lokasi Mesjid Raya Soppeng, hal ini sangat lumrah terjadi karena memang lokasi antara Taman Kalong dengan Mesjid berdekatan. Berdasarkan komentar tokoh agama yakni imam masjid saat diwawancarai:

“Kalo begitu kita harus mengetahui sejauh mana yang disebut masjid, harus tau juga masjid itu, kita ambil dari dasarnya itu namanya kalo menurut ilmu nahud,, masjid itu sujud artinya tempat sujud, nah kemudian kalo kita kaitkan dengan lokasi pembangunan masjid atau tanahnya masjid sampai dimana? Maka kalo dalam hal ini masalahnya, bangunan masjid dengan sekelilingnya pagar itu disebut masjid, nah kalo tempat sujud masjid ya dimana-mana bisa yang penting jangan tempat kotor, nah terus bagaimana kalo kita parkir dipekarangannya masjid tapi kita tidak pergi ke masjid untuk shalat? Nah ini tujuannya apa? apakah untuk kemaksiatan? Waduuuh ini sangat, sangat tidak dibenarkan kalo begitu.”⁶⁰

Saran dari tokoh agama kepada pengunjung Taman Kalong baik yang menggunakan parkir masjid atau tidak, untuk bersama-sama shalat di masjid jika waktu shalat dan adzan memanggil. Berdasarkan komentar tokoh agaman:

“Memang posisi masjid dan taman wisata yang disebut taman kalong ini antara tempat wisata ini merupakan keinginan atau yang di sukai oleh masyarakat luas untuk hiburan, sementara posisinya berdampingan dengan masjid, maka himbauan kami adalah selaku umat muslim ketika mendengar suara adzan hendaknya tinggalkan dulu apa yang dirasakan untuk merasakan hiburan, ketika kumandan adzan hendaknya di tinggalkan dulu kegiatannya, pergi ke masjid dulu agar kita mendapatkan berkah juga, sebab kalau kita, masjid kumandankan adzan sementara kita juga masih santai-santai atau dengan duduk-duduk apalagi dengan yang namanya transaksi jual beli atau menikmati rasanya

⁶⁰Wawancara oleh Imam Mesjid Agung Kab. Soppeng

keindahan taman itu hanya sebatas nafsu, makanya himbauan kami, apabila suara adzan di kumandankan terutama di sekitar masjid raya atau di masjid-masjid lain yang berdampingan dengan tempat hiburan atau tempat rekreasi maka hendaknya ketika dikumandangkan adzan istirahat dulu, masuk ke masjid untuk melakukan ibadah shalat berjamaah, ini himbauan kami.”⁶¹

Seperti yang diungkapkan oleh para tokoh agama di Kabupaten Soppeng memang dapat menuai pro dan kontra atas kebijakan pembuatan taman kalong ini. Tetapi yang perlu dipahami adalah keberadaan RTH sebagai upaya Pemerintah untuk menjalankan aturan yang sesuai dengan Undang-undang tidak dapat juga disalahkan secara penuh karena ada kebutuhan publik yang harus dipenuhi. Untuk itu tokoh agama dan seluruh jajaran pemerintah Kabupaten Soppeng agar menghimbau kepada pengunjung taman kalong ketika waktu ibadah telah masuk agar ada pengurangan aktivitas publik agar dapat menjaga ketentraman bagi orang yang beribadah sehingga dapat tercipta rasa kenyamanan secara bersama di taman kalong Kabupaten Soppeng ini.

UNIVERSITAS ISLAM NEGERI
ALAUDDIN
M A K A S S A R

⁶¹Wawancara oleh imam masjid Uztads Muhammad Yasin.

BAB V

PENUTUP

A. Kesimpulan

Berdasarkan hasil penelitian mengenai “*Politik Pembangunan (Studi Terhadap Pembangunan Taman Kalong Di Kabupaten Soppeng)*” akan dipaparkan secara singkat sebagai berikut:

1. Dukungan Pemerintah Kabupaten Soppeng dalam pembangunan Taman Kalong untuk Ruang Terbuka Hijau memberikan dampak yang besar bagi kehidupan masyarakat dan meningkatkan kenyamanan serta kesejahteraan masyarakat. Dukungan Pemerintah dalam pembangunan Taman Kalong ini dilakukan dengan beberapa tahap antara lain perencanaan, pelaksanaan dan evaluasi. Pada tahap perencanaan Pemerintah Kabupaten Soppeng sudah melakukan identifikasi terhadap berbagai kebutuhan masyarakat yang diinginkan yakni tempat wisata, rekreasi, dan terutama untuk meningkatkan ekonomi masyarakat. Pada tahap pelaksanaan Pemerintah sudah menganalisis penyorotan terhadap kekuatan sosial dalam masyarakat yakni dilihat dari antusias masyarakat dilakukannya pembangunan Taman Kalong yang rindu suasana nyaman dan indah. Dalam tahap evaluasi Kabupaten Soppeng sudah menganalisis terhadap dampak atau efek pembangunan Taman Kalong yakni berdampak pada peningkatan kreativitas masyarakat serta peningkatan ekonomi masyarakat.

2. Respon masyarakat terhadap pembangunan Taman Kalong di Kabupaten Soppeng secara umum merasa senang karena Taman kalong dapat dijadikan sebagai tempat ruanginteraksi sosial, sarana rekreasi, tempat untuk menikmati keindahan dan kenyamanan Taman Kalong setiap saat, serta dijadikan tempat wisata hijau perkotaan, walaupun kurangnya tempat untuk parkir kendaraan bermotor dan tempat untuk belanja yang tidak disediakan namun minat masyarakat untuk berkunjung di taman kalong tetap besar.

B. Implikasi Penelitian

1. Diharapkan dengan adanya pembangunan Taman Kalong dapat meningkatkan kesejahteraan masyarakat dan diharapkan menjadi tempat yang selalu diminati oleh masyarakat dan menjadi simbol atau ikon bagi masyarakat Soppeng.
2. Diharapkan dapat dibuatkan tempat parkir untuk para pengunjung Taman Kalong serta tempat untuk belanja di lokasi Taman Kalong.

DAFTAR PUSTAKA

Al-Qur'anul Karim

Al-Ju'fi, Muhammad Ibn Ismail Abu 'Abdullah Al-Bukhari, *Al-Jami' Al-Musnad Al-Sahih Al-Mukhtasar Mij Umur Rasulillah Wa Sunnanih Wa Ayyamih Juz III* (Cet: 1 dar Tauq Al-Najah, 1422 H)

Anggara, Sahya, *Kebijakan Publik*, (Bandung: CV Pustaka Setia, 2014)

Bungin, Burhan, *Komunikasi, Ekonomi, Kebijakan Publik, dan Ilmu Sosial*. (Jakarta : Kencana Prenada Media Group, 2007)

Bungin, Burhan, *Metodologi Penulisan Kualitatif*, (Jakarta: Kencana, 2009)

Bratakusumah, Deddy Supriady dan Riyadi, *Perencanaan Pembangunan Daerah, Strategi Menggali Potensi dalam Mewujudkan Otonomi Daerah*, (Jakarta: PT. Gramedia Pustaka Utama, 2003)

Budiman, Arief, *Teori Pembangunan Dunia Ketiga*, (Jakarta: PT. Gramedia Pustaka Utama, 1995)

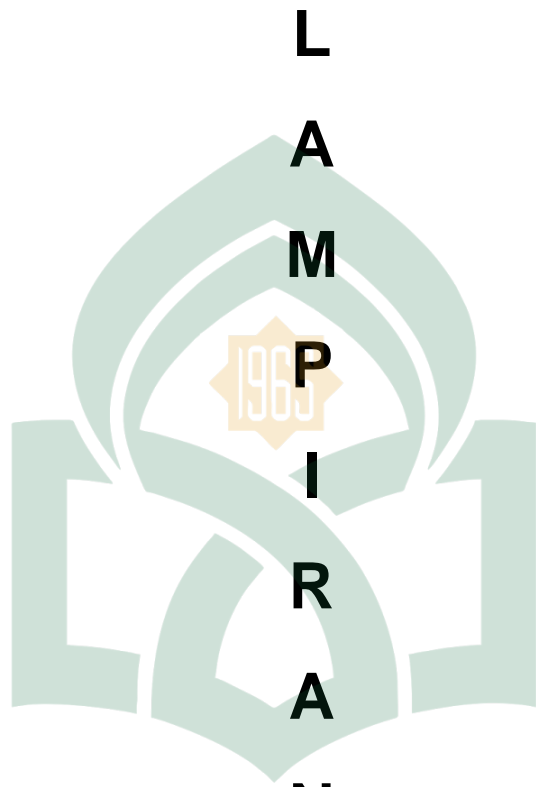
Budiardjo, Miriam, *Dasar-Dasar Ilmu Politik*, (Jakarta: PT. Gramedia Pustaka Utama, 2008)

Dunn William N, *Pengantar Analisis Kebijakan Publik*, (Yogyakarta: Gadjah Mada University Press, 2003)

Harun, Rochajat dan Elvinaro Ardianto, *Komunikasi Pembangunan Dan Perubahan Sosial*, (Jakarta: PT Raja Grafindo Persada, 2011)

- Idrus, Muhammad, *Metode Penelitian Ilmu Sosial Pendekatan Kualitatif dan Kuantitatif*, (Jakarta: Erlangga, 2011)
- Ismail, Muh, “*Kinerja Politik Pemerintahan Desa (Studi Terhadap Perbaikan Jalan Desa di Desa Baraya Kecamatan Bontoramba Kabupaten Jeneponto)*” (Fakultas Ushuluddin, Filsafat, dan Politik, UIN Alauddin Makassar 2016)
- Ismail, H. Ahmad, *Siyaq Sebagai Penanda dalam Tafsir Bint al-Syati’ Mengenai Khalifah Sebagai Khalifah dalam Kitab al-Maqalifi al-Insan Dirasah Qur’aniyah*, Cet Pertama, (Batavia: Kementerian Agama RI, 2012)
- Jurdi, Syarifuddin, *Negara Dan Kekuasaan Pemikiran Politik Ali Syariati*, (Makassar: Lab. Ilmu Politik, 2016)
- Kumolo, Tjahjo, *Nawa Cita Untuk Kesejahteraan Rakyat Indonesia, Integrasi Perencanaan Pembangunan Nasional dan Daerah*, (Jakarta: PT. Kompas Media Nusantara, 2017)
- Kusuma, Wiranata “*Strategi Pemerintahan Desa dalam Upaya Meningkatkan Infrastruktur Desa (Studi Penelitian Pembangunan Infrastrukture di Desa Jemekan Kecamatan Ringin Rejo Kabupaten Kediri)*” (Fakultas Ilmu Sosial dan Ilmu Politik, Universitas Muhammadiyah Malang 2011)
- Sukarna, *Pembangunan Politik*, (Bandung: Mandar Maju, 1990)
- Mustofa, Bisri, *Pedoman Menulis Proposal Penelitian Skripsi dan Tesis*, (Yogyakarta: Panji Pustaka, 2009)

- Murba “*Studi implementasi Program Pembangunan Infrastruktur di Desa Erecinnong Kecamatan Bontocani Kabupaten Bone*” (Fakultas Ushuluddin, Filsafat, dan Politik, UIN Alauddin Makassar 2017)
- Prayudha, Nugraha Eka “*Peranan Badan Perencanaan Pembanguna Daerah dalam Pembangunan Kabupaten Tulang Bawang Barat*” (Fakultas Ilmu Sosial dan Ilmu Politik, Universitas Lampung, 2017)
- Prayitno, Himas Hari “*Inplementasi Kebijakan Pembanguna Infrastruktur (Studi Proses Pembangunan Jalur Lintas Selatan Jawa di Kecamatan Syumbermanjing Wetan Kabupaten Malang*” (Fakultas Ilmu Sosial dan Ilmu Politik, Universitas Muhammadiyah Malang 2011)
- S, Hessel Nogi. Tangkilisan, *Evaluasi Kebijakan Publik*, (Yogyakarta: Balairung & Co, 2003)
- Samsudi, *Ruang Terbuka Hijau Kebutuhan Tata Ruang Perkotaan Kota Surakarta*, (Surakarta: Universitas Sebelas Maret, 2010), *Journal of Rural and Development* Volume 1 No. 1 Februari 2010
- Soerjono, dan Abdurrahman, *Bentuk Penelitian Suatu Pemikiran dan Penerapan*, (Jakarta: Rineka Cipta, 1991)
- Suryana, *Ekonomi Pembangunan (Problematika dan Pendekatan)*, (Jakarta: Salemba Empat, 2000),
- Sugiyono, *Metode Penelitian Kuantitatif, Kualitatif dan R&D*, (Bandung: CV. Alfabeta, 2009)
- Syafiie, Inu Kencana, *Ilmu Politik*, (Jakarta: Rineka Cipta, 2010)



L
A
M
P
I
R
A
N

UNIVERSITAS ISLAM NEGERI
ALAUDDIN
M A K A S S A R



Gambar.01 Wawancara dengan Bapak Bupati Soppeng H.A.Kaswadi Razak SE



Gambar.02 Wawancara dengan Kepala Dinas Pariwisata dan Kebudayaan Soppeng Andi Unru Mappajanci. SH.,M,Si



Gambar.03 Wawancara dengan Sekertari PU Kabupaten Soppeng Andi Zulkarnain.



Gambar.04 Wawancara dengan salah satu tokoh agama, Imam Mesjid Nurul Huda Kabupaten Soppeng



Gambar.05-07 Wawancara dengan Pengunjung Taman kalong kalong Kabupaten Soppeng

TAMAN KALONG KABUPATEN SOPPENG



Biodata Penulis



Nama lengkap Andi Aisyah Rachmat, biasa di panggil Iis oleh keluarga, sahabat, teman dan orang-orang di sekeliling penulis. Tempat dan Tanggal Lahir ; Watansoppeng, 25 Agustus 1996. Merupakan anak pertama dari pasangan F.A.S Rachmat Kami, S.Sos dan Hasnawati H.A.Pamme.

Penulis mengawali jenjang pendidikan pada tahun 2002 di SDN 1 Lamappoloware Kabupaten Soppeng, dan lulus pada tahun 2008 di tahun yang sama penulis melanjutkan pendidikannya di SMP Negeri 1 Watansoppeng, lulus tahun 2011. Pada tahun 2011 penulis melanjutkan pendidikan ke SMA Negeri 1 Watansoppeng dan tamat pada tahun 2014, dan di tahun yang sama penulis melanjutkan pendidikannya ke jenjang yang lebih tinggi yaitu masuk ke perguruan tinggi negeri, di Universitas Islam Negeri Alauddin Makassar dan lulus di jurusan ilmu politik pada fakultas ushuluddin, filsafat, dan politik.

Penulis pernah bergabung di ekstrakurikuler PMR (Palang Merah Remaja) SMA Negeri 1 Watansoppeng, Pernah mendapat juara 1 lomba fashion show se Kabupaten Soppeng, Pernah mendapat penghargaan olimpiade geosains antar sekolah dan Pernah mendapatkan penghargaan lomba dance tingkat kabupaten. Penulis menyadari bahwa semua pendidikan yang penulis dapatkan baik dibangku pendidikan maupun di luar bangku pendidikan merupakan bagian dari pengembangan wawasan keilmuan seorang mahasiswa. Kejarlah cita-cita setinggi langit dan asalah skiil, jangan sampai terhenti disini pendidikan tidak ada matinya tidak mengenal tua maupun muda tetapi pendidikan itu hingga akhir hayat, sebab pendidikan pertama itu di dapat dari orang tua.