

**PEMETAAN WILAYAH DALAM BUDIDAYA RUMPUT LAUT DI  
KECAMATAN PA'JUKUKANG KABUPATEN BANTAENG  
(RELEVANSINYA DENGAN PEMIKIRAN MUHAMMAD  
BAQIR ASH SADR TENTANG KEPEMILIKAN)**



**SKRIPSI**

Diajukan Untuk Memenuhi Salah Satu Syarat Meraih Gelar  
Sarjana Ekonomi Islam (S.E) Jurusan Ekonomi Islam  
Pada Fakultas Ekonomi Dan Bisnis Islam  
UIN Alauddin Makassar

Oleh:

**SUKRIANI**  
**NIM: 90100116059**

**FAKULTAS EKONOMI DAN BISNIS ISLAM**

**UIN ALAUDDIN MAKASSAR**

**2020**

## PERNYATAAN KEASLIAN SKRIPSI


Mahasiswa yang bertandatangan di bawah ini:

Nama : Sukriani  
NIM : 90100116059  
Tempat/Tgl. Lahir : Bantaeng, 29, Desember, 1998  
Jurusan : Ekonomi Islam  
Fakultas : Ekonomi dan Bisnis Islam  
Alamat : Samata-Gowa  
Judul : Pemetaan Wilayah dalam Budidaya Rumput Laut di Kecamatan Pa'jukukang Kabupaten Bantaeng (Relevansinya dengan Pemikiran Muhammad Baqir Ash Sadr tentang Kepemilikan).

Menyatakan dengan sesungguhnya dan penuh kesadaran bahwa skripsi ini benar hasil karya sendiri. Jika di kemudian hari ia merupakan duplikat, tiruan, plagiat, atau dibuat oleh orang lain sebagian atau seluruhnya maka skripsi dan gelar yang diperoleh akan batal demi hukum.

Gowa, November 2020

Penyusun,



**Sukriani**

**NIM. 90100116059**



**KEMENTERIAN AGAMA  
UNIVERSITAS ISLAM NEGERI ALAUDDIN MAKASSAR  
FAKULTAS EKONOMI DAN BISNIS ISLAM**

Kampus I : Jl. Sultan Alauddin No. 63 Makassar ☎ (0411) 864924, Fax. 864923  
Kampus II : Jl. H.M. Yasin Limpo Romangpolong – Gowa . ☎ 424835, Fax424836

**PENGESAHAN SKRIPSI**

Skripsi yang berjudul “Pemetaan Wilayah dalam Budidaya Rumput Laut di Kecamatan Pa’jukukang Kabupaten Bantaeng (Relevansinya dengan Pemikiran Muhammad Baqir Ash Sadr tentang kepemilikan) yang disusun oleh Sukriani, NIM: 90100116059, Mahasiswi Jurusan Ekonomi Islam pada Fakultas Ekonomi dan Bisnis Islam Negeri Alauddin Makassar, telah diuji dan dipertahankan dalam sidang Munaqasyah yang diselenggarakan pada hari Rabu tanggal 16 November 2020 dan dinyatakan telah diterima sebagai salah satu syarat memperoleh gelar Sarjana Ekonomi Islam pada Fakultas Ekonomi dan Bisnis Islam, Jurusan Ekonomi Islam.


Samata-Gowa, November 2020

**DEWAN PENGUJI**

Ketua	: Prof. Dr. H. Abustani Ilyas, M.Ag.	(  )
Sekretaris	: Dr. Hj. Rahmawati Muin, M.Ag.	(  )
Pembimbing I	: Prof. Dr. H. Muslimin Kara, M.Ag.	(  )
Pembimbing II	: Dr. Nurfiyah Anwar, S.H.I., M.E.I	(  )
Penguji I	: Prof. Dr. Mukhtar Lutfi, M.Pd.	(  )
Penguji II	: Ahmad Effendi, SE., M.M.	(  )

**Diketahui Oleh :**

**Dekan Fakultas Ekonomi dan Bisnis Islam  
UIN Alauddin Makassar**

()  
**Prof. Dr. H. Abustani Ilyas**  
**M.A. NIP. 1966130 199303 1 003**

## KATA PENGANTAR

*Assalamualaikum Warahmatullahi Wabarakatuh.*

Puji syukur penulis panjatkan atas kehadiran Allah swt, yang telah memberikan rahmat dan hidayah-Nya, sehingga penyusun dapat menyelesaikan skripsi ini. Salam dan Shalawat tak lupa penyusun curahkan kepada junjungan Nabi Besar Muhammad saw, yang telah membawa umatnya dari alam yang berliku-liku menuju jalan yang lurus yang aman dan sejahtera *minadzulumati ilannur*. Dengan izin dan kehendak Allah swt, skripsi sebagai salah satu persyaratan untuk menyelesaikan Program Sarjana (S1) Jurusan Ekonomi Islam Fakultas Ekonomi dan Bisnis Islam Universitas Islam Negeri Alauddin Makassar. Adapun judul dari Skripsi ini yaitu : “ ***Pemetaan Wilayah dalam Budidaya Rumput Laut di Kecamatan Pa’jukukang Kabupaten Bantaeng (Relevansinya dengan Pemikiran Muhammad Baqir Ash Sadr tentang Kepemilikan)*** “.

Penyusunan skripsi ini terselesaikan dengan adanya kerjasama, bantuan, arahan, bimbingan, doa dan dukungan dari berbagai pihak yang terlibat secara langsung maupun tidak langsung. Terutama kepada kedua orang tua penulis yaitu, **Ayahanda Sossong dan Ibunda Dina**, yang pal ing berjasa atas apa yang telah dicapai, telah mendidik, dan membesarkan saya dengan penuh kasih sayang, menyekolahkan saya sampai pada tingkat ini dan terus memberikan doanya. Tak lupa pula ucapan terima kasih saya ucapkan kepada saudara tercinta saya **Suardi** yang telah memberi pelajaran hidup yang berharga serta dukungan berupa semangat hingga tercapainya keberhasilan ini. Selain itu, pada kesempatan ini

penyusun ingin menyampaikan rasa terima kasih atas sumbangsih pemikiran, waktu, dan tenaga serta bantuan moril dan materi khususnya kepada :

1. Prof. Drs. Hamdan Juhannis, M.A, Ph.D, selaku Rektor Universitas Islam Negeri Alauddin Makassar dan para wakil Rektor serta seluruh staf dan jajarannya.
2. Prof. Dr. H. Abustani Ilyas. M.Ag, selaku Dekan Fakultas Ekonomi dan Bisnis Islam Universitas Islam Negeri Alauddin Makassar.
3. Ahmad Effendi SE., M.M. selaku Ketua dan Akramunnas, SE., M.Si. Sekertaris Jurusan Ekonomi Islam Fakultas Ekonomi dan Bisnis Islam atas segala bantuan, kontribusi dan bimbingannya.
4. Prof. Dr. H. Muslimin Kara, M.Ag. selaku pembimbing I dan Dr. Nurfiah Anwar, S.H.I., M.E.I selaku pembimbing II yang telah meluangkan waktunya ditengah kesibukannya untuk memberikan bimbingan, petunjuk dan arahan dalam penyusunan skripsi ini.
5. Penguji skripsi Prof. Dr. Mukhtar Lutfi, M.pd. dan Ahmad Effendi SE., M.M. yang telah mengajarkan kepada penyusun arti sebuah kesabaran, dan pelajaran bahwa calon sarjana harus mempunyai senjata untuk bersaing di dunia kerja.
6. Penguji komprehsip yang telah mengajarkan saya arti kesabaran dan teladan, serta pelajaran bahwa calon sarjana harus mempunyai senjata untuk bersaing di dunia kerja Dr. Syaharuddin, SE., M.Si, Prof. Dr. H. Muslimin Kara, M.Ag. dan Dr. Hj. Rahmawati Muin, M.Ag.

7. Seluruh tenaga pengajar dan pendidik khususnya di Fakultas Ekonomi dan Bisnis Islam Universitas Islam Negeri Alauddin Makassar yang telah memberikan ilmu dengan ikhlas kepada penyusun selama proses perkuliahan, dan praktikum.
8. Seluruh staf jurusan ekonomi Islam, akademik, tata usaha dan perpustakaan Fakultas Ekonomi dan Bisnis Islam Universitas Islam Negeri Alauddin Makassar, terimakasih atas bantuan dan kesabarannya dalam memberikan pelayanan.
9. Untuk Sahabatku Fifit Kusmasari, terima kasih atas do'a, bantuan baik materi maupun non materi, bersedia meluangkan waktunya untuk mendengarkan keluh kesah penyusun dan memberikan dukungan dari awal sampai selesainya Skripsi ini.
10. Untuk Saudariku Nur Isna, terima kasih telah meluangkan waktunya untuk mendengarkan keluh kesah penyusun dan membantu memberikan masukan, arahan, serta tenaga dalam penyelesaian skripsi ini.
11. Untuk Saudariku Suharti, terima kasih atas do'a, dukungan, motivasi, bantuan dan kebersamaanya kurang lebih 4 tahun ini, sampai akhirnya penyusun menyelesaikan skripsi ini.
12. Untuk Sahabatku Jihan Sahrani Muhadjir, terima kasih atas do'a, dukungan dan motivasi yang selalu diberikan kepada penyusun, dan terima kasih telah menjadi pendengar yang baik setiap keluhan yang penyusun rasakan dalam penyelesaian skripsi ini.

13. Teman-Teman Jurusan Ekonomi Islam Angkatan 2016 khususnya teman-teman Ekonomi Islam B yang telah menemani penulis selama 7 semester yang sudah seperti keluarga sendiri. TERIMA KASIH.
14. Untuk Sahabat dan Sahabatwati PMII rayon Ekonomi dan Bisnis Islam Komisariat UIN Alauddin Makassar Cab. Makassar terima kasih telah memberi pengalam baru terhadap jejak langkah penulis.
15. Seluruh teman-teman Fakultas Ekonomi dan Bisnis Islam Universitas Islam Negeri Alauddin Makassar, yang telah memberikan doa dan nasehat kepada penulis untuk penyelesain skripsi ini.
16. Terima kasih kepada teman-teman Pondok Mukhti (Fitri, Yuli, Fira, Hendra, Hafid, Firman, Risma, kak nisma) yang selalu memberikan support kepada penyusun.
17. Terima kasih kepada teman-teman KKN Posko 5 Kelurahan Manisa Kec. Baranti Kab. Sidrap (Uci, Ika, Juwita, Tina, Sul, Aswar, Yudi, Abi ) yang telah memberikan dukungan kepada penyusun.

Akhirnya, dengan segala kerendahan hati, penyusun berharap skripsi ini dapat bermanfaat bagi pihak-pihak yang membutuhkan dan dapat dijadikan sebagai referensi untuk penelitian selanjutnya. Penulis menyadari bahwa penyusunan skripsi ini masih jauh dari kesempurnaan. Oleh karena itu penyusun mengharapkan kritik dan saran dari pembaca sehingga dapat memperbaiki semua kekurangan yang ada dalam skripsi ini. Semoga penulisan skripsi ini bermanfaat bagipembaca. *Amin Yaa Rabbal Alamin*

Gowa, November,2020



A handwritten signature in black ink, appearing to read 'Sukriani', enclosed in a thin blue rectangular border.

**SUKRIANI**

**NIM.90100116059**

UNIVERSITAS ISLAM NEGERI  
**ALAUDDIN**  
M A K A S S A R



## DAFTAR ISI

<b>PERNYATAAN KEASLIAN SKRIPSI</b>	<b>i</b>
<b>PENGESAHAN SKRIPSI</b>	<b>ii</b>
<b>KATA PENGANTAR</b>	<b>iii</b>
<b>DAFTAR ISI</b>	<b>viii</b>
<b>ABSTRAK</b>	<b>x</b>
<b>BAB I PENDAHULUAN</b>	<b>1</b>
A. Latar Belakang	1
B. Fokus penelitian dan Deskripsi fokus	6
C. Rumusan Masalah	7
D. Kajian Pustaka.	8
E. Tujuan dan Kegunaan Penelitian	15
<b>BAB II TINJAUAN TEORITIS</b>	<b>16</b>
A. Biografi Muhammad Baqir Ash Sadr	16
B. Pemikiran Muhammad Baqir Ash Sadr tentang kepemilikan	17
C. Pemetaan Laut untuk usaha rumput laut	24
D. Aturan terkait dengan Kelautan	25
E. Kerangka Pikir	28
<b>BAB III METODOLOGI PENELITIAN</b>	<b>30</b>
A. Jenis Dan Lokasi Penelitian	30
B. Pendekatan Penelitian	31
C. Jenis dan Sumber Data	31
D. Metode Pengumpulan Data	32

E. Instrument Penelitian	33
F. Teknik Pengolahan dan Analisis Data	34
G. Pengujian Keabsahan Data	35
<b>BAB IV HASIL PENELITIAN</b>	<b>37</b>
A. Gambaran Umum dan Lokasi Penelitian	37
B. Implementasi Pemetaan Wilayah Budidaya Rumput Laut di Kecamatan Pa'jukukang Kabupaten Bantaeng	46
C. Relevansi Pemikiran Muhammad Baqir Ash Shadr dengan praktek Pemetaan Wilayah Budidaya Rumput laut di Kecamatan Pa'jukukang kabupaten Bantaeng	50
D. Kaitan model pemetaan wilayah budidaya rumput laut dengan konsep kepemilikan Menurut Muhammad Baqir Ash Shadr	56
<b>BAB V PENUTUP</b>	<b>60</b>
A. Kesimpulan	60
B. Saran	61
<b>DAFTAR PUSTAKA</b>	<b>62</b>
<b>LAMPIRAN</b>	

## ABSTRAK

**Nama : Sukriani**

**Nim : 90100116059**

**Judul :Pemetaan Wilayah dalam Budidaya Rumput Laut di Kecamatan Pa'jukukang Kabupaten Bantaeng (Relevansinya dengan Pemikiran Muhammad Baqir Ash Sadr tentang Kepemilikan ).**

---

Tujuan dari penelitian ini adalah untuk mengetahui implementasi pemetaan wilayah dalam budidaya rumput laut dan kaitan model pemetaan wilayah budidaya rumput laut di Kecamatan Pa'jukukang Kabupaten Bantaeng yang direlevansikan dengan Pemikiran Muhammad Baqir Ash Shadr tentang Kepemilikan.

Penelitian ini merupakan penelitian kualitatif fenomenologi dengan menggunakan pendekatan normatif dan sosiologis. Sumber data penelitian ini menggunakan data primer dan data sekunder. Data primer diperoleh dari petani atau pembudidaya rumput laut dengan cara wawancara. Adapun petani atau pembudidaya rumput laut yang dimaksud berasal dari 10 desa atau kelurahan yang terdapat di Kecamatan Pa'jukukang Kabupaten Bantaeng yang merupakan tempat penelitian peneliti. Sedangkan data sekunder diperoleh dari buku-buku dan jurnal-jurnal tentang pemetaan wilayah budidaya rumput laut dan tentang pemikiran Muhammad Baqir Ash Sadr tentang Kepemilikan.

Hasil penelitian ini menunjukkan bahwa pemetaan wilayah budidaya rumput laut di Kecamatan Pa'jukukang Kabupaten Bantaeng awal mulanya dilakukan dengan cara petani rumput laut atau pembudidaya rumput laut melakukan pembibitan rumput laut, kemudian memetakan laut dan memasang batas-batas atau jangkar dilaut yang menandakan bahwa lahan tersebut telah menjadi milik seseorang yang artinya tidak boleh dicampur tangani oleh orang lain. Hal ini bertentangan dengan Pemikiran Muhammad Baqir Ash Sadr tentang kepemilikan. Baqir mengatakan bahwa alam ( laut, sungai, daratan dan lain-lain ) merupakan milik masyarakat,dimana semua orang berhak untuk mengelolanya, dan faktanya yang terjadi dilapangan masyarakat memetakan laut yang kemudian lahan yang telah dipetakan akan menjadi milik pribadi (kepemilikan pribadi) dan orang lain tidak dapat mengelola atau memanfaatkannya.

**Kata Kunci : *Pemetaan Laut, Masyarakat, Pemikiran, Kepemilikan.***

## BAB I

### PENDAHULUAN

#### A. Latar Belakang

Indonesia adalah salah satu negara yang terletak di daerah tropis dan memiliki potensi kekayaan alam yang cukup besar. Salah satu potensi kekayaan alam Indonesia adalah potensi kekayaan laut berupa perikanan dan berbagai hasil laut lainnya. Hal ini disebabkan oleh perairan Indonesia yang merupakan 70% dari wilayah nusantara dengan garis pantai lebih dari 81.000 km dan terdiri dari 13.677 pulau, yang di dalamnya hidup beraneka ragam organisme berupa tumbuhan maupun hewan. Dari beberapa organisme tersebut, salah satu potensi yang dapat dikembangkan adalah rumput laut.<sup>1</sup>

Pengembangan budidaya rumput laut di Indonesia mulai dirintis sejak tahun 1980-an dengan tujuan untuk meningkatkan pertumbuhan ekonomi wilayah pesisir. Kegiatan budidaya rumput laut di wilayah pesisir Indonesia dilakukan oleh masyarakat nelayan setempat, dimana budidaya ini merupakan salah satu alternatif pemanfaatan kawasan pesisir dan laut untuk meningkatkan taraf hidup para nelayan tradisional.<sup>2</sup> Laut dijadikan sebagai sarana atau tempat untuk mencari rezeki agar bisa memenuhi kebutuhan sehari-hari para penduduk yang tinggal di sekitaran laut.

---

<sup>1</sup>Hasriyanti, "Pemetaan Wilayah Produksi Rumput Laut Di Kecamatan Tamalatea Kabupaten Jeneponto", *Jurnal Sainsmat*, Vol. 8, No. 2 (2019) H 177.

<sup>2</sup>Ati Rahadiati Dkk, "Pemetaan Sebaran Budidaya Rumput Laut: Pendekatan Analisis Multitemporal (Studi Kasus Di Kabupaten Takalar Sulawesi Selatan)", *Jurnal Majalah Ilmiah*, Vol. 20 No. 1 (2018), H 13.

Rumput laut merupakan komoditas unggulan ekspor produk perikanan budidaya di Indonesia. Data statistik FAO (Fisheries and Aquaculture Departement) menunjukkan bahwa produksi rumput laut di Indonesia mengalami peningkatan yang sangat signifikan dari sekitar 205 ribu ton pada tahun 2000 menjadi sekitar 2 juta ton tahun 2008. Peningkatan produksi rumput laut tersebut masih terus diupayakan oleh pemerintah Indonesia melalui Kementerian Kelautan dan Perikanan. Dengan dicanangkannya program nasional minapolitan oleh Kementerian Kelautan dan Perikanan diharapkan dapat menggali dan memanfaatkan potensi perairan yang ada di masing-masing wilayah pengelolaan minapolitan guna mendukung peningkatan produksi perikanan budidaya.<sup>3</sup>

Laut di masa lalu kerap dipandang sebagai sumber daya yang terbuka bagi siapapun (open access) serta menjadi milik bersama (common property). Pandangan semacam ini menyebabkan siapapun bisa masuk dan mengambil sumber daya yang ada di dalamnya dengan peralatan apa saja serta dalam jumlah yang tidak terbatas.<sup>4</sup>

Kepemilikan dalam Bahasa Arab disebut al-milk atau al-milkiyah, kata al-milkiyah ini berasal dari kata al-milk bentukan dari kata malaka, yang berarti malkan wa mulkan wa milkan. Malaka artinya menguasai atau memiliki. Secara Bahasa

---

<sup>3</sup>I Nyoman Radiarta Dkk, "Pemetaan Kelayakan Lahan Budidaya Rumput Laut (*Kappaphycus Alvarezii*) Di Kabupaten Bintan Provinsi Kepulauan Riau Dengan Pendekatan Sistem Informasi Geografis Dan Penginderaan Jauh", *Jurnal Ris. Akuakultur*, Vol. 7 No. 1 (2012), H 146.

<sup>4</sup>Rusli Cahyadi, "Nelayan Dan Pertarungan Terhadap Sumber Daya Laut", *Jurnal Kependudukan Indonesia*, Vol.7 No. 2 (2012) H. 128.

al-milk berarti kepemilikan atas suatu harta benda dan kewenangan bertindak secara bebas terhadapnya.<sup>5</sup>

Hak milik adalah sebutan yang menggambarkan hubungan hukum antara orang dengan benda atau objek yang menjadi sasaran kepemilikan, yakni terdiri atas kompleks hak-hak yang dapat digolongkan ke dalam ius in rem, karena berlaku terhadap semua orang, dan ius personam yang berlaku terhadap orang tertentu saja.<sup>6</sup>

Adapun definisi kepemilikan dalam Al-Qur'an terdapat dalam QS.Al-Baqarah: 2/284 :

لِلَّهِ مَا فِي السَّمٰوٰتِ وَمَا فِي الْاَرْضِ وَإِنْ تُبَدُّوْا مَا فِيْ اَنْفُسِكُمْ اَوْ تُخَفُّوْهُ  
يُحَاسِبِكُمْ بِهٖ اللّٰهُ فَيَغْفِرُ لِمَنْ يَّشَآءُ وَيُعَذِّبُ مَنْ يَّشَآءُ وَاللّٰهُ عَلٰى كُلِّ شَيْءٍ  
قَدِيْرٌ ۲۸

Terjemahannya:

"Kepunyaan Allah-lah segala apa yang ada di langit dan apa yang ada di bumi. Dan jika kamu melahirkan apa yang ada di dalam hatimu atau kamu menyembunyikan, niscaya Allah akan membuat perhitungan dengan kamu tentang perbuatanmu itu. Maka Allah mengampuni siapa yang dikehendaki-Nya dan menyiksa siapa yang dikehendaki-Nya; dan Allah maha kuasa atas segala sesuatu".<sup>7</sup>

Para ulama menafsirkan ayat tersebut, salah satunya yaitu Ibnu Katsir.

Adapun bunyi tafsiran Ibnu Katsir tentang ayat ini adalah: Allah Subhana Wa Ta'ala memberitakan bahwa kepunyaan-Nyalah kerajaan langit dan bumi serta

<sup>5</sup> Abdul Ghofur, "Pengantar Ekonomi Syariah Konsep Dasar, Pradigma, Pengembangan Ekonomi Syariah", (Depok:Pt Rajagrafindo Persada, 2017), h. 100.

<sup>6</sup> Satjipto Rahardjo, "Ilmu Hukum", ( Bandung:Pt.Citra Aditya,1982), h.106.

<sup>7</sup> Kementerian Agama Republik Indonesia, *Al-Qur'an Terjemah disertai Ayat-ayat Do'a Ayat-ayat Keutamaan Al-Qur'an Ayat-ayat Tazkiyatun Nafs dan Hadis Keutamaan Al-Qur'an*, (Cibinong: Pustaka Al-Mubin, 2013), h.49.

apa yang ada padanya yang ada diantara keduanya. Dia mengetahui semua yang ada di dalamnya, tiada yang samar bagi-Nya semua hal yang tampak dan yang tersembunyi serta yang tersimpan di dalam hati, sekalipun sangat kecil dan sangat samar. Allah Subhana Wa Ta'ala memberitahukan pula bahwa dia kelak akan melakukan hisab (perhitungan) terhadap hamba-hambanya atas semua yang telah mereka lakukan dan mereka sembunyikan didalam hati mereka.<sup>8</sup>

Menurut pendapat saya, dari ayat diatas telah dijelaskan mengenai kepemilikan dalam Islam, bahwa segala sesuatu yang ada di bumi seperti, alam, daratan, sungai, lautan merupakan milik Allah swt, manusia dititipkan hanya sementara, yang sewaktu-waktu dapat diambil kembali jika Allah berkehendak. Dengan kata lain manusia hanya diberikan kesempatan untuk mengelolanya saja untuk memenuhi kebutuhan hidupnya selama masih diberikan kepercayaan oleh Allah swt. Hal ini juga diutarakan oleh salah satu pemikir ekonomi Islam Muhammad Baqir Ash Shadr. Berbicara mengenai kepemilikan, Baqir sepakat yang dijelaskan dalam Qs.al-Baqarah: 2/284 bahwa kepemilikan sesungguhnya adalah milik Allah swt. Baqir mengatakan bahwa Segala sesuatu yang ada di bumi seperti daratan,sungai,alam dan laut berhak dikelola,dimanfaatkan dan memperoleh keuntungan oleh seluruh masyarakat semua itu tidak boleh dimiliki secara pribadi.

Pemanfaatan laut juga dilakukan di pesisir Kabupaten Bantaeng salah satu daerah yang memanfaatkannya yaitu yang berada di daerah Kecamatan Pa'jukukang. Dalam menopang kehidupan yang lebih layak bagi masyarakat

---

<sup>8</sup> Syekh Imam Al-Hafiz dkk, "*Tafsir Ibnu Katsir*", (Jakarta:Pustaka Imam Asy-Syafi'i, 2003), h. 179.

pesisir di Kabupaten Bantaeng, banyak masyarakat beralih pada pembudidayaan rumput laut. Proses ini seakan menjadi lahan basah bagi para nelayan yang berada pada masyarakat pesisir di Kecamatan Pa'jukukang Kabupaten Bantaeng.

Usaha budidaya rumput laut di Kecamatan Pa'jukukang Kabupaten Bantaeng semakin berkembang dan menjadi usaha yang turun temurun, dapat diwariskan, dan di diperjual belikan. Usaha budidaya rumput laut yang dilakukan dengan cara menguasai 1 ha yang dapat menampung sebanyak 600 bibit rumput laut, menyebabkan pengkaplingan atau pemetaan wilayah pesisir oleh masyarakat sekalipun belum ada penetapan lahan. Pengkaplingan dan penguasaan atas lahan budidaya rumput laut oleh seseorang atau secara bersama-sama atau keluarga menimbulkan persepsi kepemilikan terhadap lahan budidaya.

Penetapan lahan atau pemetaan laut sering mengakibatkan konflik antar sesama pembudidaya rumput laut dikarenakan sering terjadi kesalahpahaman persepsi kepemilikan terhadap lahan budidaya. Seperti yang diketahui, pemetaan laut dilakukan oleh per orang atau secara bersama-sama, seseorang bebas menentukan atau memetakan lahan sesuai keinginannya. Hal ini bertentangan dengan teori yang dikemukakan oleh Muhammad Baqir Ash Shadr tentang kepemilikan, dia berpendapat bahwa laut merupakan kepemilikan masyarakat, semua orang berhak memiliki dan mengelolanya, namun yang terjadi di Kecamatan Pa'jukukang Kabupaten Bantaeng wilayah budidaya rumput laut di petakan, sehingga timbul persepsi kepemilikan pribadi, sehingga orang lain tidak berhak ikut campur tangan terhadap lahan tersebut dengan kata lain tidak boleh dikelola dan dimanfaatkan.



Berdasarkan uraian diatas, penelitian ini dilakukan untuk meneliti pemetaan wilayah budidaya rumput laut yang ada di Kecamatan Pa'jukukang Kabupaten Bantaeng, dengan mengaitkan dengan teori Kepemilikan yang dibahas oleh salah satu pemikir Ekonomi Islam Muhammad Baqir Ash Shadr.

Dengan ini peneliti akan melakukan penelitian dengan judul **“Pemetaan Wilayah dalam Budidaya Rumput Laut di Kecamatan Pa'jukukang Kabupaten Bantaeng (Relevansinya dengan Pemikiran Muhammad Baqir Ash Shadr tentang Kepemilikan)”**.

## ***B. Fokus Penelitian dan Deskripsi Fokus***

### **1. Fokus Penelitian**

Dalam penelitian ini, peneliti memfokuskan pada pemetaan wilayah budidaya rumput laut yang dikaitkan dengan pemikiran Muhammad Baqir Ash Shadr tentang kepemilikan yang berada di Kecamatan Pa'jukukang kabupaten Bantaeng. Yang dimaksudkan peneliti pemetaan Budidaya rumput laut adalah wilayah atau lahan yang ada di laut dipetakan dan dijadikan sebagai lahan untuk budidaya rumput laut oleh masyarakat setempat.

### **2. Deskripsi fokus**

#### **a. Pemetaan Laut**

Pemetaan laut merupakan suatu proses yang dilakukan seseorang atau kelompok untuk membuat suatu batasan-batasan kepemilikan lahan seseorang atau kelompok di laut. Apabila pemetaan telah dilakukan, maka masyarakat beranggapan bahwa laut yang telah dipetakan menjadi miliknya.

## **b. Relevansi Pemikiran Muhammad Baqir Ash Shadr**

Relevansi (hubungan) pemikiran Muhammad Baqir Ash Shadr merupakan suatu teori pemikiran yang diungkapkan dalam hal ini yang berkaitan dengan teori kepemilikan. Hal ini memiliki relevansi dengan pemetaan laut yang dilakukan oleh masyarakat yang ada di kecamatan Pa'jukukang Kabupaten Bantaeng. Menurut Baqir kepemilikan laut termasuk dalam jenis kepemilikan Masyarakat. Kepemilikan Masyarakat berkenaan dengan setiap properti yang terlarang untuk individu dikuasainya. Artinya, properti tersebut merupakan kepemilikan bersama seperti laut, sungai, dan alam.

## **C. Rumusan Masalah**

Berdasarkan latar belakang diatas, maka yang menjadi masalah yang akan diteliti oleh peneliti adalah sebagai berikut:

1. Bagaimana Implementasi Pemetaan Wilayah Budidaya Rumput Laut di Kecamatan Pa'jukukang Kabupaten Bantaeng ?
2. Bagaimana Relevansi Pemikiran Muhammad Baqir Ash Shadr dengan praktek Pemetaan Wilayah Budidaya Rumput laut di Kecamatan Pa'jukukang kabupaten Bantaeng?
3. Bagaimana kaitan model pemetaan wilayah budidaya rumput laut dengan konsep kepemilikan Menurut Muhammad Baqir Ash Shadr ?

#### ***D. Kajian Pustaka***

Kajian pustaka tentang penelitian terdahulu bertujuan untuk mengetahui hubungan atau perbandingan antara penelitian yang pernah dilakukan sebelumnya dengan yang akan dilakukan. Dibawah ini akan disimpulkan mengenai penelitian terdahulu yang pernah dilakukan.

1. Ati Rahadiati dkk dalam Jurnal yang berjudul “Pemetaan sebaran budidaya rumput laut: pendekatan analisis multitemporal (Studi kasus di Kabupaten Takalar Sulawesi Selatan)” dengan kesimpulan bahwa luasan budidaya rumput laut perlu dilakukan pemetaan sebaran budidaya rumput laut. Luas areal budidaya rumput laut tiap nelayan bervariasi tergantung lokasi, musim dan modal. Sebagian besar nelayan pembudidaya mempunyai 100 bentangan. Budidaya rumput laut di Takalar dilakukan dengan metode long-line. Ukuran satu unit lahan budidaya rumput laut tergantung dari jumlah bentangan.<sup>9</sup>

Persamaan dan perbedaan dengan judul peneliti adalah, penelitian yang dilakukan oleh Ati Rahadiati dkk, juga membahas mengenai pemetaan sama seperti penelitian yang akan dilakukan oleh peneliti, adapun perbedaannya yaitu pada penelitian tersebut terfokus pada pemetaan sebaran budidaya rumput laut: pendekatan analisis

---

<sup>9</sup>Ati Rahadiati dkk, “pemetaan sebaran budidaya rumput laut: pendekatan analisis multitemporal (Studi kasus di Kabupaten Takalar Sulawesi Selatan)”, *Jurnal Majalah Ilmiah*, Vol. 20 No. 1 (2018), h 16.

multitemporal sedangkan penelitian yang akan dilakukan oleh peneliti akan dikaitkan dengan relevansi pemikiran Muhammad Baqir Ash Shadr.

2. Hasriyanti dalam Jurnal yang berjudul “Pemetaan Wilayah produksi rumput laut di Kecamatan Tamalatea Kabupaten Jeneponto”. Dengan kesimpulan bahwa Produksi dan penyebaran budidaya rumput laut di Kecamatan Tamalatea, berkembang secara intensifikasi. Bentuk eksploitasi pembudidayaan rumput laut di Kecamatan Tamalatea, terjadi pada aspek pencemaran. Wilayah yang berpotensi untuk pengembangan budidaya rumput laut, berdasarkan aspek fisik dan sosial, yakni terdapat di 7 desa, sedangkan 1 desa yang berada di garis pantai berpotensi pada wisata pantai. Pemetaan laut dilakukan sesuai dengan wilayah tempat tinggal.<sup>10</sup>

Persamaan dan perbedaan penelitian yang akan dilakukan oleh peneliti adalah sama-sama membahas mengenai pemetaan, namun yang dilakukan oleh Hasriyanti yaitu Pemetaan wilayah produksi rumput laut dan berfokus pada penyebaran budidaya rumput laut di beberapa daerah yang ada di kecamatan Tamalate Jeneponto, sedangkan penelitian yang akan dilakukan oleh peneliti berfokus pada pemetaan wilayah budidaya rumput laut dan dikaitkan dengan konsep kepemilikan yang dikemukakan oleh Muhammad Baqir Ash Shadr.

---

<sup>10</sup>Hasriyanti, “Pemetaan Wilayah Produksi Rumput Laut di Kecamatan Tamalatea Kabupaten Jeneponto”, *Jurnal Sainsmat*, Vol. 8, No. 2 (2019) h 176.

3. I Nyoman Radiarta dalam Jurnal dengan Judul “Pemetaan kelayakan lahan budidaya rumput laut (*kappaphycus alvarezii*) di Kabupaten Bintan Provinsi Kepulauan Riau dengan pendekatan sistem informasi geografis dan penginderaan jauh”. Dengan kesimpulan Dilihat dari karakteristik perairan dengan banyaknya pulau, teluk, dan selat, menjadikan kawasan ini sangat berpotensi bagi pengembangan budidaya laut. Budidaya laut telah cukup lama berkembang di Kabupaten Bintan terutama budidaya ikan. Sebagian masyarakat telah mempunyai pengalaman dalam membudidayakan rumput laut dengan skala kecil. Penelitian masuk dalam kategori layak untuk pengembangan budidaya rumput laut. Pemetaan laut (pembagian lahan) dilakukan oleh masyarakat setempat.<sup>11</sup>

Persamaan dan perbedaan dengan penelitian yang akan dilakukan oleh peneliti adalah persamaanya sama-sama membahas mengenai pemetaan namun perbedaannya pada penelitian yang dilakukan oleh I Nyoman Radiarta berfokus pada pemetaan kelayakan suatu daerah untuk pengembangan budidaya rumput laut sedangkan yang akan dilakukan oleh peneliti berfokus pada pemetaan wilayah budidaya rumput laut yang dikaitkan dengan relevansi Pemikiran Muhammad Baqir Ash Shadr tentang kepemilikan.

4. Hendra Irawan Ferdiansyah dkk dalam Jurnal dengan Judul “Pemetaan Kesesuaian Lahan untuk Budidaya Rumput Laut di Perairan Poteran,

---

<sup>11</sup>I Nyoman Radiarta dkk, “pemetaan kelayakan lahan budidaya rumput laut (*kappaphycus alvarezii*) di Kabupaten Bintan Provinsi Kepulauan Riau dengan pendekatan sistem informasi geografis dan penginderaan jauh”, *Jurnal Ris. Akuakultur*, Vol. 7 No. 1 (2012), h 149.

Kabupaten Sumenap, Jawa Timur”. Dengan kesimpulan kesesuaian lahan untuk pengembangan budidaya rumput laut di lokasi penelitian sangat sesuai (S1) sebesar 2.976,15 ha. Luas lahan yang efektif untuk pengembangan budidaya rumput laut sebesar 1785,69 ha (60 % dari luas sangat sesuai) dengan jumlah rakit 7 x 8 m (56 m<sup>2</sup>).<sup>12</sup>

Persamaan dan perbedaan penelitian yang akan dilakukan oleh peneliti adalah, sama-sama membahas tentang pemetaan, namun pada penelitian ini menfokuskan pada kesesuaian lahan untuk budidaya rumput laut sedangkan yang di bahas oleh peneliti yaitu pemetaan wilayah budidaya rumput laut.

5. Dirk Runtuboi dkk dalam jurnal dengan judul “Studi Kesesuaian Lahan Budidaya Rumput Laut Berdasarkan Parameter Biofisik Perairan di Yensawai Distrik Batanta Utara Kabupaten Raja Ampat”. Dengan kesimpulan Kajian di wilayah Yensawai Distrik Batanta Utara sesuai untuk dilakukan kegiatan budidaya rumput laut, dimana luas lahan pada keempat stasiun yang dapat digunakan adalah 14 ha. Stasiun Ramon 1 dan Ramon 2 masuk dalam kategori sesuai bersyarat sedangkan Stasiun Warkabas dan Metabai digolongkan ke dalam kategori sesuai.<sup>13</sup>

---

<sup>12</sup>Hendra Irawan Ferdiansyah dkk, “Pemetaan Kesesuaian Lahan untuk Budidaya Rumput Laut di Perairan Poteran, Kabupaten Sumenap, Jawa Timur”, *Jurnal Marine Research*, Vol. 8, No. 1, (2019), h. 40.

<sup>13</sup>Dirk Runtuboi dkk, “Studi Kesesuaian Lahan Budidaya Rumput Laut Berdasarkan Parameter Biofisik Perairan di Yensawai Distrik Batanta Utara Kabupaten Raja Ampat”, *Jurnal Biologi Papua*, Vol. 6, No. 1, (2014), h. 36.

Persamaan dan perbedaan dengan penelitian yang akan dilakukan oleh peneliti adalah sama-sama membahas mengenai budidaya rumput laut, adapun perbedaannya pada penelitian ini tidak meneliti tentang pemetaan wilayah budidaya rumput lautnya, hanya berfokus pada kesesuaian lahan budidaya rumput laut.

6. Bambang Priono dalam jurnal dengan judul “Budidaya Rumput Laut Dalam Upaya Peningkatan Industrialisasi Perikanan”. Dengan kesimpulan, Kegiatan budidaya rumput laut telah nyata memberikan kontribusi peningkatan sumber pendapatan masyarakat dan peluang pekerjaan terutama masyarakat di wilayah pesisir. Sebagian besar hasil rumput laut di Indonesia di ekspor dalam bentuk rumput laut kering. Sementara itu, Indonesia masih mengimpor hasil olahan rumput laut untuk keperluan industri. Rumput laut masih memiliki prospek ekonomi yang cerah mengingat potensi pasar dan lahan yang tersedia cukup luas, serta usaha budidayanya saat ini belum maksimal. Oleh karena itu, kegiatan litbang dalam upaya pengembangan usaha budidaya rumput laut layak dilakukan terus-menerus guna membantu ikut serta meningkatkan kesejahteraan masyarakat pesisir.<sup>14</sup>

Persamaan dan perbedaan dengan penelitian yang akan dilakukan adalah, sama-sama membahas mengenai budidaya rumput laut, perbedaannya yaitu pada penelitian ini berfokus pada kegiatan budidaya

---

<sup>14</sup>Bambang Priono, “Budidaya Rumput Laut Dalam Upaya Peningkatan Industrialisasi Perikanan”, *Jurnal Media Akuakultur*, Vol. 8, No. 1, (2013), h. 7.

rumput laut yang dapat meningkatkan pendapatan masyarakat, sedangkan penelitian yang akan dilakukan oleh peneliti terfokus pada pemetaan wilayah budidaya rumput dengan relevansi pemikiran Muhammad Baqir Ash Shadr tentang kepemilikan.

7. Annur Ahadi Abdullah dalam jurnal dengan judul “Teknik Budidaya Rumput Laut (*Kappaphycus alvarezii*) dengan Metode Rakit Apung di Desa Tanjung, Kecamatan Saronggi, Kabupaten Sumenep, Jawa Timur”. Dengan kesimpulan Teknik budidaya rumput laut dengan metode rakit apung menggunakan rakit ukuran 10 x 7 m dengan jarak tanam 10 -14 cm. Bibit yang digunakan berumur 20 hari dengan berat kurang lebih 100 gram tiap ikatannya. Pemanenan rumput laut (*Kappaphycus alvarezii*) dilakukan setelah berumur 30 hari. Hasil panen kurang lebih 1000 kg dari bibit sebanyak 350 kg dengan laju pertumbuhan 4,55 % tiap harinya.<sup>15</sup>

Persamaan dan perbedaan dengan penelitian yang akan dilakukan oleh peneliti adalah sama-sama membahas mengenai budidaya rumput laut, sedangkan perbedaannya, fokus penelitian ini adalah pengembangan budidaya rumput laut dengan menggunakan metode rakit Apung, sedangkan penelitian yang akan dilakukan peneliti bertolak belakang, peneliti tidak terfokus pada pengembangan budidaya rumput laut hanya terfokus pada pemetaan wilayah budidaya rumput laut yang dikaitkan dengan relevansi pemikiran Muhammad Baqir Ash Shadr.

---

<sup>15</sup>Annur Ahadi Abdullah, “Teknik Budidaya Rumput Laut (*Kappaphycus alvarezii*) dengan Metode Rakit Apung di Desa Tanjung, Kecamatan Saronggi, Kabupaten Sumenep, Jawa Timur”, *Jurnal Ilmiah Perikanan dan Kelautan*, Vol. 3, No. 1, (2011), h. 25.



8. Erviana Laili Widyasari dkk dalam jurnal dengan judul “Model Pengembangan Budidaya Rumput Laut *Eucheuma Cottonii* Di Kecamatan Bumiraya Kabupaten Morowali”. Dengan kesimpulan Alternatif kebijakan pengembangan berupa penambahan jumlah unit pembudidayaan rumput laut dari jumlah sekarang yaitu 6 unit menjadi 23,67 (24) unit selama 20 tahun, peningkatan produksi hasil rumput laut melalui pengalokasian unit pembudidayaan yang optimal, pelarangan kegiatan pembudidayaan yang bersifat terbuka (open access) dalam upaya memberikan perlindungan bagi pembudidaya lokal, pelaksanaan penyuluhan dan latihan bagi para pembudidaya agar lebih memiliki kemampuan dan keterampilan yang memadai dalam membudidayakan rumput laut, perbaikan kualitas manajemen internal usaha, pembentukan koperasi di setiap kecamatan yang dapat mendukung kesuksesan kegiatan operasi pembudidayaan rumput laut, membangun kemitraan dengan perbankan yang kondusif sebagai salah satu sumber investasi bagi pengembangan.<sup>16</sup>

Persamaan dan perbedaan penelitian ini dengan yang akan diteliti oleh peneliti adalah sama-sama membahas mengenai budidaya rumput laut, adapun perbedaannya pada penelitian ini membahas mengenai model pengembangan budidaya rumput laut *Eucheuma Cottonii*, sedangkan penelitian yang akan dilakukan oleh peneliti hanya membahas mengenai Pemetaan wilayah budidaya rumput laut yang dilakukan oleh masyarakat.

---

<sup>16</sup>Erviana Laili Widyasari dkk, “Model Pengembangan Budidaya Rumput Laut *Eucheuma Cottonii* Di Kecamatan Bumiraya Kabupaten Morowali”, *Jurnal Sains dan Teknologi Tadulako*, Vol. 5 No. 1, (2016), h. 70.

## ***E. Tujuan dan Kegunaan Penelitian***

### **1. Tujuan Penelitian**

Adapun tujuan dari penelitian ini adalah:

- a. Untuk mengetahui implementasi Pemetaan Wilayah Budidaya Rumput Laut di Kecamatan Pa'jukukang Kabupaten Bantaeng.
- b. Untuk mengetahui relevansi pemikiran Muhammad Baqir Ash Shadr dengan praktek pemetaan wilayah budidaya rumput laut di Kecamatan Pa'jukukang kabupaten Bantaeng.
- c. Untuk mengetahui kaitan model pemetaan wilayah budidaya rumput laut dengan konsep kepemilikan Menurut Muhammad Baqir Ash Shadr.

### **2. Kegunaan Penelitian**

Adapun kegunaan dari penelitian ini adalah:

- a. Sebagai informasi untuk masyarakat Bantaeng.
- b. Sebagai informasi untuk siapa saja yang ingin mengetahui tentang pemetaan wilayah budidaya rumput laut yang dikaitkan dengan Pemikiran Muhammad Baqir Ash Shadr tentang kepemilikan.
- c. Sebagai salah satu syarat untuk mendapatkan gelar Sarjana Ekonomi pada Fakultas Ekonomi dan Bisnis Islam UIN Alauddin Makassar.

## BAB II

### TINJAUAN TEORITIS

#### A. *Biografi Muhammad Baqir Ash Shadr*

Muhammad Baqir Ash Sadr Ash Shahid dilahirkan di Kadhimiyyeh pada 25 Dzulqaidah 1353 H/ 1 Maret 1935 M . Datang dari suatu keluarga yang terkenal dari sarjana-sarjana Shi'ite dan para intelektual Islam, Sadr mengikuti jejak mereka secara alami. Beliau memilih untuk belajar studi-studi Islam tradisional di Hauzas (sekolah-sekolah tradisional di Iraq), di mana Beliau belajar fiqh, ushul dan teologi. Karena kepintarannya yang mengagumkan maka di usia 20 tahun Sadr telah menjadi Mujtahid Mutlaq dan kemudian berkembang menduduki jabatan di otoritas yang tertinggi dari “marja” (dewan hukum/otoritas). Otoritas rohani dan intelektual ini di dalam budaya Islam juga menjelma di dalam tulisan Sadr dan di dalam bukunya “Iqtisaduna” (ekonomi kita), Beliau menunjukkan metodologi kebebasan yang didukung dengan pernyataan intelektual yang berkualitas.<sup>17</sup>

Pemikiran Muhammad Baqir ash Shadr sangat bertolak belakang dengan pemikiran para ekonom kapitalis yang menempatkan kegiatan produksi pada tingkatan pertama dalam dunia perekonomian. Hal ini disebabkan karena para ekonomi kapitalis hanya mengkaji masalah-masalah distribusi dengan kerangka kapitalis, mereka tidak melihat kekayaan

---

<sup>17</sup> Choiriyah, “Pemikiran Ekonomi Muhammad Baqir Ash-Sadr”, *Jurnal Islamic Banking*, Vol. 2, No. 1, (2016) h 50.

masyarakat secara keseluruhan dan sumber-sumber produksinya. Yang mereka kaji hanyalah (masalah-masalah) distribusi kekayaan yang dihasilkan yakni pendapatan nasional dan bukan kekayaan nasional secara keseluruhan.<sup>18</sup>

Di bukunya *Falsafatuna (filsafat kita) dan Iqtisaduna*, Sadr menawarkan suatu kritik komparatif terhadap kapitalisme dan sosialisme dan menawarkan suatu solusi pemikiran yang Islami dan kerangka-kerangka dari suatu sistem ekonomi islam. Ditulis pada tahun 1960an, *Iqtisaduna* di pandang sebagai suatu analisa yang menyeluruh dan suatu perbandingan yang pertama dari sistem ekonomi dilihat dari perspektif Islam, salah satu referensi yang masih digunakan sarjana-sarjana ekonomi di tahun sembilan puluhan.<sup>19</sup>

#### ***B. Pemikiran Muhammad Baqir Ash Shadr tentang Kepemilikan***

Kepemilikan dalam Islam diatur secara luas dalam fiqih muamalah al-mal (harta benda) dan al-milk (milik). Perihal kepemilikan diatur agar tidak terjadi pelanggaran hak (milik) seseorang oleh pihak lain, sebab manusia memiliki kecenderungan materialistis. Islam mengakui adanya hak milik pribadi maupun milik umum. Dalam Islam, hakikat kepemilikan atas alam beserta isinya secara mutlak berada ditangan Allah, sedangkan

---

<sup>18</sup>Syafrinaldi dkk, "Analisa Pemikiran Muhammad Baqir Ash Shadr Tentang Teori Distribusi Dan Keterkaitannya Dengan Produksi", *Jurnal Hukum Islam*, Vol. XIV, No. 1(2014), h 165.

<sup>19</sup> Choiriyah, "Pemikiran Ekonomi Muhammad Baqir Ash-Sadr", *Jurnal Islamic Banking*, Vol. 2, No. 1, (2016) h 51.

kepemilikan manusia bersifat nisbi dan temporal sebagai pemberian Allah agar manusia berkemampuan mengatasi kebutuhannya serta dapat menunaikan fungsinya sebagai pemakmur dunia sekaligus sekaligus hamba Allah yang senantiasa mengabdikan kepadanya secara vertikal maupun horizontal.<sup>20</sup>

Adapun ayat yang menjelaskan tentang kepemilikan adalah milik Allah Swt terdapat dalam Qs.Al-Maidah:5/17 :

لَقَدْ كَفَرَ الَّذِينَ قَالُوا إِنَّ اللَّهَ هُوَ الْمَسِيحُ ابْنُ مَرْيَمَ قُلْ فَمَنْ يَمْلِكُ مِنَ اللَّهِ شَيْئًا إِنْ أَرَادَ أَنْ يُهْلِكَ الْمَسِيحُ ابْنُ مَرْيَمَ وَأُمَّهُ وَمَنْ فِي الْأَرْضِ جَمِيعًا وَلِلَّهِ مُلْكُ السَّمَوَاتِ وَالْأَرْضِ وَمَا بَيْنَهُمَا يَخْلُقُ مَا يَشَاءُ وَاللَّهُ عَلَى كُلِّ شَيْءٍ قَدِيرٌ ١٧

Terjemahannya :

...Kepunyaan Allahlah kerajaan langit dan bumi dan apa yang ada diantara keduanya dia menciptakan apa yang dikehendaki-Nya. Dan Allah Maha Kuasa atas segala sesuatu...<sup>21</sup>

Para ulama menafsirkan ayat tersebut, salah satunya yaitu Ibnu Katsir. Adapun bunyi tafsiran Ibnu Katsir tentang ayat ini adalah: Allah Subhanahu Wa Ta'ala menceritakan semua yang ada ini adalah milik Allah dan makhluknya. Dia Mahakuasa atas apa yang dikehendakinya, tiada yang mempertanyakan apa yang dilakukan-Nya berkat kekuasaan, pengaruh, keadilan, dan kebesaran-Nya. Makna ayat ini mengandung bantahan

---

<sup>20</sup> Ahmad Azhar Basyir, "Refleksi Atas Persoalan Keislaman", (Bandung:Mizan,1993), h. 180.

<sup>21</sup> Kementerian Agama Republik Indonesia, *Al-Qur'an Terjemah disertai Ayat-ayat Do'a Ayat-ayat Keutamaan Al-Qur'an Ayat-ayat Tazkiyatun Nafs dan Hadis Keutamaan Al-Qur'an*, (Cibinong: Pustaka Al-Mubin, 2013), h.110.

terhadap orang-orang Nasrani, semoga laknat Allah yang berturut-turut sampai hari kiamat menimpa mereka.<sup>22</sup>

Menurut pendapat saya, dari ayat diatas sudah sangat jelas mengenai kepemilikan, diatas dijelaskan bahwa segala sesuatu yang ada dilangit dan bumi merupakan milik Allah swt, manusia hanya dititipkan sementara yang sewaktu-waktu titipan yang dititipkan Allah akan diambil kembali.

Dalam pandangan Sadr, ekonomi Islam memiliki konsep kepemilikan yang dikatakan sebagai kepemilikan multi jenis. Bentuk kepemilikan tersebut dirumuskan dalam dua kelompok yakni Kepemilikan swasta (private) dalam pandangan Sadr hanya terbatas pada hak memakai dan adanya prioritas untuk menggunakan serta hak untuk melarang orang lain untuk menggunakan sesuatu yang telah menjadi miliknya. Dan yang kedua kepemilikan bersama (publik dan negara). Dalam hal ini, Sadr dan seluruh pemikir ekonomi baik klasik maupun kontemporer sepakat bahwa yang dimiliki oleh manusia hanyalah sebatas kepemilikan sementara, sedangkan kepemilikan yang mutlak hanya terdapat pada Allah Swt.<sup>23</sup>

Perbedaan kepemilikan publik dengan kepemilikan Negara adalah terletak pada tata cara pengelolaannya. Baqir Ash Sadr mengemukakan,

---

<sup>22</sup> Syekh Imam Al-Hafiz dkk, “ *Tafsir Ibnu Katsir*”, (Jakarta:Pustaka Imam Asy-Syafi’i, 2003),), h. 10.

<sup>23</sup>Muhammad Hambali,“Pemikiran Ekonomi Muhammad Baqir Ash Shadr”, <https://marx83.wordpress.com/2009/01/12/pemikiran-ekonomi-muhammad-baqir-ash-sadr/>(29 Desember 2019).

kepemilikan publik harus digunakan untuk kepentingan seluruh anggota masyarakat. Beberapa sektor kepemilikan publik semisal keberadaan rumah sakit, sekolah, dan infrastruktur jalan. Sedangkan kepemilikan Negara dapat digunakan tidak hanya bagi kebaikan semua orang, melainkan juga dapat digunakan untuk suatu bagian tertentu dari masyarakat, jika memang negara menghendaki demikian.<sup>24</sup>

Dibalik setiap fase sejarah kehidupan manusia, sang fakih menemukan sebuah gambaran kepemilikan privat yang membenarkan dan menjelaskannya (institusi kepemilikan privat), sedemikian hingga ia tidak bisa membedakan antara realitas dan bayangannya. Sang fakih menjadi percaya bahwa selama manusia membutuhkan tempat tinggal untuk bernaung, maka ia harus memiliki properti privat yang merupakan miliknya sendiri dan dapat ia gunakan untuk bernaung.<sup>25</sup>

Dalam pembahasan mengenai teori distribusi Pra produksi Muhammad Baqir Ash Shadr memfokuskan pemikirannya pada hak kepemilikan atas kekayaan alam. Karena itu perlu kiranya untuk mendefinisikan istilah-istilah kepemilikan tersebut sejak awal salah satunya menegenai kepemilikan masyarakat. Kepemilikan masyarakat adalah salah satu jenis kepemilikan publik. Istilah ini berkenaan dengan setiap properti

---

<sup>24</sup>Choiriyah, "Pemikiran Ekonomi Muhammad Baqir Ash-Sadr", *Jurnal Islamic Banking*, Vol. 2, No. 1, (2016) h 53.

<sup>25</sup>Muhammad Baqir Ash Shadr, "*Buku Induk Ekonomi Islam Iqtishaduna*", (Jakarta, Zahra, 2008), h. 117.

yang terlarang bagi setiap individu untuk menguasainya secara eksklusif dan memilikinya sebagai milik pribadi, sementara seluruh masyarakat (muslim dan non muslim) diizinkan untuk mengambil manfaat serta memperoleh keuntungan darinya misalnya, laut, sungai, dan alam.<sup>26</sup>

Menurut Muhammad Baqir Ash Shadr kepemilikan difokuskan pada hak atas kepemilikan kekayaan alam. Adapun istilah-istilah kepemilikan menurutnya dibagi beberapa bagian diantaranya<sup>27</sup> :

1. Prinsip beragam bentuk kepemilikan (the principle of diverse forms of ownership) adalah suatu prinsip kepemilikan dalam Islam prinsip ini meyakini tiga bentuk kepemilikan, kepemilikan pribadi, kepemilikan Negara, dan kepemilikan publik.
2. Kepemilikan Negara adalah hak penguasaan atas property milik pemegang mandat ilahiah Negara Islam, yakni nabi Muhammad saw, atau imam. Misalnya, penguasaan atas tambang, sebagaimana diriwayatkan dalam sejumlah teks hukum.
3. Kepemilikan publik adalah hak penguasaan atas properti milik umat atau masyarakat keseluruhan.

---

<sup>26</sup>Syafrinaldi dkk, "Analisa Pemikiran Muhammad Baqir Ash Shadr Tentang Teori Distribusi Dan Keterkaitannya Dengan Produksi", *Jurnal Hukum Islam*, Vol. XIV, No. 1(2014), h 166.

<sup>27</sup>Syafrinaldi dkk, "Analisa Pemikiran Muhammad Baqir Ash Shadr Tentang Teori Distribusi Dan Keterkaitannya Dengan Produksi", *Jurnal Hukum Islam*, Vol. XIV, No. 1(2014) h 166.



4. Kepemilikan umat adalah salah satu jenis kepemilikan publik, hak penguasaan atas properti milik keseluruhan umat Islam. Misalnya, penguasaan atas properti yang didapat dari perang suci (jihad).
5. Kepemilikan masyarakat adalah salah satu jenis kepemilikan publik. Kita akan menggunakan istilah ini berkenaan dengan setiap properti yang terlarang bagi setiap individu untuk menguasainya secara eksklusif dan memilikinya sebagai milik pribadi, sementara seluruh masyarakat (muslim dan non muslim) diizinkan untuk mengambil manfaat serta memperoleh keuntungan darinya. Misal, laut, sungai, dan alam.
6. Kepemilikan bersama. Kita akan menggunakan istilah ini untuk merujuk jenis kepemilikan yang mencakup kepemilikan Negara serta kedua jenis kepemilikan publik.
7. Kepemilikan pribadi. Kita akan menggunakan istilah ini untuk jenis kepemilikan dimana seorang individu atau pihak tertentu berhak menguasai suatu properti secara eksklusif dan berhak mencegah individu atau pihak lain dari menikmati manfaat dalam bentuk apapun dari properti tersebut kecuali apa bila ada kebutuhan ataupun keadaan yang meniscayakan demikian. Contoh kayu dari hutan yang ditebang sendiri oleh seseorang atau sejumlah air yang diambil seseorang dari sungai dengan tangannya sendiri.

8. Kepemilikan publik yang bebas untuk semua. ini adalah aturan hukum yang memperbolehkan seorang individu untuk mengambil manfaat dari properti tertentu dan untuk menguasainya secara eksklusif sebagai milik pribadi. Jenis property yang dimaksudkan disini adalah seperti burung-burung di udara dan ikan di laut.

Adapun ayat yang membahas mengenai pemanfaatan laut terdapat dalam Qs.Al-Jasiyah:45/12 :

﴿اللَّهُ الَّذِي سَخَّرَ لَكُمْ الْبَحْرَ لِتَجْرِيَ الْفُلُكُ فِيهِ بِأَمْرِهِ وَلِتَبْتَغُوا مِنْ فَضْلِهِ وَلِعَلَّكُمْ تَشْكُرُونَ ۝ ١٢﴾

Terjemahannya:

“Allahlah yang menundukkan lautan untukmu supaya kapal-kapal dapat berlayar padanya dengan seizin-Nya, dan supaya kamu dapat mencari sebagian karunia-Nya dan mudah-mudahan kamu bersyukur”.<sup>28</sup>

Para ulama menafsirkan ayat tersebut, salah satunya yaitu Ibnu Katsir. Adapun bunyi tafsiran Ibnu Katsir tentang ayat ini adalah: Allah Subhanahu Wa Ta’ala menyebutkan tentang nikmat-nikmat-Nya yang telah dia berikan kepada hamba-hamba-Nya melalui apa yang telah dia tundukkan bagi mereka, yaitu laut.<sup>29</sup>

Menurut pendapat saya, dari ayat diatas dapat disimpulkan bahwa, laut dan seisinya dapat dimanfaatkan oleh siapapun yang ingin

---

<sup>28</sup> Kementerian Agama Republik Indonesia, *Al-Qur'an Terjemah disertai Ayat-ayat Do'a Ayat-ayat Keutamaan Al-Qur'an Ayat-ayat Tazkiyatun Nafs dan Hadis Keutamaan Al-Qur'an*, (Cibinong: Pustaka Al-Mubin, 2013), h.499.

<sup>29</sup> Syekh Imam Al-Hafiz dkk, “ *Tafsir Ibnu Katsir*”, (Jakarta:Pustaka Imam Asy-Syafi'i, 2003), h. 4.

memanfaatkannya, karena laut merupakan kepemilikan bersama yang boleh dimanfaatkan atau dikelola oleh siapa pun.

### ***C. Pemetaan Wilayah Budidaya Rumput Laut***

Budidaya hasil laut merupakan suatu kegiatan yang sifatnya dapat memilih tempat yang sesuai, tentunya dengan prasyarat ditentukan. Pemilihan metode yang tepat dan komoditas yang di perlukan, akan menentukan tingkat keberhasilannya.<sup>30</sup>

Budidaya rumput laut terdapat beberapa kendala dalam pengembangannya, yaitu dari sarana prasarana perikanan yang kurang memadai, keterbatasan pemahaman sumber daya manusia, modal, kelembagaan serta penentuan lokasi budidaya rumput laut. Penggunaan teknologi Sistem Informasi Geografis (SIG) di bidang kelautan dapat memberikan gagasan yang baru dalam kesesuaian lahan untuk budidaya rumput laut.<sup>31</sup>

Peningkatan produksi budidaya rumput laut masih cukup besar mengingat tingginya daya dukung dan potensi kawasan pengembangan yang masih terbuka luas untuk dimanfaatkan. Potensi lahan budidaya laut mencapai 12.123.383 ha dan baru dimanfaatkan sekitar 281.474 ha (Kementerian Kelautan dan Perikanan (KKP), 2015). Indonesia memiliki

---

<sup>30</sup>Dirk Runtuboi, "Studi Kesesuaian Lahan Budidaya Rumput Laut Berdasarkan Parameter Biofisik Perairan di Yensawai Distrik Batanta Utara Kabupaten Raja Ampat", *Jurnal Biologi Papua*, Vol. 6, No. 1 (2014), H. 31.

<sup>31</sup>Hendra Irawan Ferdiansyah dkk, "Pemetaan Kesesuaian Lahan Untuk Budidaya Rumput Laut di Perairan Pulau Poteran Kabupaten Sumenep Jawa Timur", *Journal of Marine Research*, Vol. 8, No.1 (2019), h. 36.

beberapa keunggulan untuk pengembangan budidaya laut di antaranya adalah Indonesia terletak di daerah tropis dengan iklim yang relatif stabil dan banyak wilayah yang sangat potensial untuk budidaya laut.<sup>32</sup>

#### ***D. Aturan terkait dengan Kelautan***

Adapun aturan terkait kelautan terdapat dalam Undang-undang Nomor 32 tahun 2014 yang isinya ( Pasal 1, 4 dan 5) sebagai berikut<sup>33</sup> :

##### 1. Pasal 1

- a. Laut adalah ruang perairan di muka bumi yang menghubungkan daratan dengan daratan dan bentukbentuk alamiah lainnya, yang merupakan kesatuan geografis dan ekologis beserta segenap unsur terkait, dan yang batas dan sistemnya ditentukan oleh peraturan perundang-undangan dan hukum internasional.
- b. Kelautan adalah hal yang berhubungan dengan Laut dan/atau kegiatan di wilayah Laut yang meliputi dasar Laut dan tanah di bawahnya, kolom air dan permukaan Laut, termasuk wilayah pesisir dan pulau-pulau kecil.
- c. Pulau adalah wilayah daratan yang terbentuk secara alamiah yang dikelilingi air dan berada di atas permukaan air pada waktu air pasang.

---

<sup>32</sup>Ati Rahadiati dkk, “Pemetaan Sebaran Budidaya Rumput Laut: Pendekatan Analisis Multitemporal (Studi Kasus Di Kabupaten Takalar Sulawesi Selatan)”, *Jurnal Majalah Ilmiah*, Vol. 20 No. 1 (2018), H 13.

<sup>33</sup> Undang-undang Republik Indonesia Nomor 32 tahun 2014 tentang kelautan.

d. Kepulauan adalah suatu gugusan pulau, termasuk bagian pulau dan perairan di antara pulau-pulau tersebut, dan lain-lain wujud alamiah yang hubungannya satu sama lain demikian erat sehingga pulau-pulau, perairan, dan wujud alamiah lainnya itu merupakan satu kesatuan geografi, ekonomi, pertahanan, dan keamanan serta politik yang hakiki atau yang secara historis dianggap sebagai demikian.

2. Pasal 4

a. Ruang lingkup Undang-Undang ini meliputi pengaturan penyelenggaraan Kelautan Indonesia secara terpadu dan berkelanjutan untuk mengembangkan kemakmuran negara.

b. Penyelenggaraan Kelautan Indonesia sebagaimana dimaksud pada ayat (1) meliputi:

1. wilayah Laut

2. Pembangunan Kelautan

3. Pengelolaan Kelautan

4. pengembangan Kelautan

5. pengelolaan ruang Laut dan perlindungan lingkungan Laut

6. Pertahanan, keamanan, penegakan hukum, dan keselamatan di Laut; dan

7. Tata kelola dan Kelembagaan

3. Pasal 5

- a. Indonesia merupakan negara kepulauan yang seluruhnya terdiri atas kepulauan-kepulauan dan mencakup pula pulau besar dan kecil yang merupakan satu kesatuan wilayah, politik, ekonomi, sosial budaya, dan historis yang batas-batas wilayahnya ditarik dari garis pangkal kepulauan.
- b. Kedaulatan Indonesia sebagai negara kepulauan meliputi wilayah daratan, perairan pedalaman, perairan kepulauan, dan laut teritorial, termasuk ruang udara di atasnya serta dasar Laut dan tanah di bawahnya, termasuk kekayaan alam yang terkandung di dalamnya.
- c. Kedaulatan Indonesia sebagaimana dimaksud pada ayat (2) tunduk pada ketentuan peraturan perundangundangan, Konvensi Perserikatan Bangsa-Bangsa tentang Hukum Laut Tahun 1982, dan hukum internasional yang terkait.

### *E. Kerangka Pikir*



Keterangan: Pemetaan laut merupakan suatu proses yang dilakukan seseorang untuk mengetahui batas-batas kepemilikan wilayah seseorang untuk menjalankan kegiatannya dilaut salah satunya budidaya rumput laut. Apabila seseorang telah melakukan pemetaan maka mereka akan menganggap bahwa lahan tersebut menjadi miliknya dan tidak bisa diambil manfaatnya oleh orang lain. Kepemilikan dalam Islam, terdapat dalam Qs.Al-Baqarah: 2/284, bahwa Semua yang ada dilangit dan dibumi milik Allah ,sehingga semua orang bisa mengolah dan memanfaatkannya.

Adapun pandangan Baqir mengenai kepemilikan, Baqir mengatakan bahwa laut termasuk dalam kepemilikan masyarakat, seluruh masyarakat diizinkan untuk mengambil manfaat serta memperoleh keuntungan darinya.





## BAB III

### METODOLOGI PENELITIAN

#### A. Jenis dan Lokasi Penelitian

##### 1. Jenis Penelitian

Jenis penelitian yang digunakan adalah penelitian kualitatif Fenomenologi. Penelitian Fenomenologi merupakan suatu jenis penelitian yang mengungkap tentang fakta atau fenomena yang benar-benar terjadi.

Penelitian ini menggunakan rancangan riset kualitatif dengan pendekatan studi fenomenologi. Fenomenologi merupakan salah satu metode pada penelitian kualitatif. Metode fenomenologi berfokus pada penemuan fakta terhadap suatu fenomena sosial dan berusaha memahami tingkah laku manusia berdasarkan perspektif partisipan.<sup>34</sup>

##### 2. Lokasi Penelitian

Penelitian ini dilakukan di daerah pesisir laut yang bertempat di Kecamatan Pa'jukukang Kabupaten Bantaeng. Peneliti memilih lokasi tersebut karena merupakan salah satu daerah yang ada di Kabupaten Bantaeng yang melakukan pembudidayaan rumput laut dengan melakukan pemetaan wilayah budidaya rumput laut.

---

<sup>34</sup>A.Widya Warsa Syadzwin dkk, "Fenomenologi Perilaku Komunikasi Suporter Fanatik Sepakbola Dalam Memberikan Dukungan Pada Psm Makassar", *Jurnal Komunikasi Kareba*, Vol. 3, No. 1, (2014) h. 3.

## ***B. Pendekatan penelitian***

Adapun Pendekatan penelitian yang digunakan peneliti adalah sebagai berikut:

### **1. Pendekatan Normatif**

Penelitian ini menggunakan pendekatan Normatif, karena peneliti mengambil dari landasan Al-Qur'an, yang terdapat dalam Qs.Al-Baqarah:2/284,Qs.Al-Maidah:5/17 yang didalamnya dibahas mengenai kepemilikan.

### **2. Pendekatan Sosiologis**

Penelitian ini menggunakan Pendekatan Sosiologis karena peneliti melakukan interaksi dengan individu, kelompok dan masyarakat.

## ***C. Jenis dan sumber data***

### **1. Jenis Data**

Jenis data yang digunakan dalam penelitian ini adalah kualitatif Fenomenologi yang dilakukan dengan pengambilan data atau informasi secara langsung dan sesuai fakta atau fenomena yang terjadi.

### **2. Sumber Data**

- a. Data Primer, sumber utama yang dijadikan bahan penelitian adalah Primer yaitu data yang diperoleh dari pembudidaya atau

para petani rumput laut yang berada di Kecamatan Pa'jukukang Kabupaten Bantaeng melalui pengamatan wawancara.

- b. Data sekunder yaitu data yang diperoleh dari jurnal atau buku-buku yang berkaitan dengan penelitian.

#### ***D. Metode pengumpulan data***

Adapun metode pengumpulan data yang dilakukan peneliti adalah sebagai berikut:

##### **1. Survei pustaka**

Adalah memperoleh data-data atau informasi dari berbagai sumber yang berhubungan dengan permasalahan yang diteliti, seperti buku-buku dan jurnal.

##### **2. Observasi**

Adalah pengumpulan data yang dilakukan dengan cara mendatangi objek yang akan diteliti. Tujuannya untuk mendapatkan informasi atau gambaran secara langsung tentang kondisi pemetaan laut.

##### **3. Wawancara**

Adalah suatu cara mengumpulkan data dengan memberikan pertanyaan langsung kepada responden dalam hal ini adalah para pembudidaya atau petani rumput laut (masyarakat) yang melakukan pemetaan laut untuk melengkapi data yang diperlukan.

### ***E. Instrumen Penelitian***

Instrumen penelitian merupakan salah satu yang paling penting dalam berhasilnya suatu penelitian, karena digunakan sebagai sarana pengumpul data. Oleh karena itu, instrumen penelitian yang digunakan harus sesuai dengan situasi dan kondisi penelitian tersebut. Adapun alat-alat yang digunakan dalam penelitian ini adalah:

#### **1. Handphone sebagai alat perekam**

Handphone sebagai alat perekam sangat membantu peneliti dalam mengumpulkan informasi dari responden. Dengan adanya alat perekam ini, maka peneliti dapat memutar ulang hasil wawancara, sehingga dapat mengurangi kesalahan yang terjadi karena keterbatasan peneliti. Selain handphone, peneliti juga menyiapkan catatan untuk menulis hal-hal yang penting pada saat proses wawancara.

#### **2. Kamera**

Kamera digunakan sebagai alat bantu saat penelitian. Kamera ini berguna sebagai bukti dokumentasi.

#### **3. Pedoman wawancara**

Pedoman wawancara digunakan untuk mengingatkan peneliti, mengenai apa-apa yang harus dipertanyakan agar peneliti pada saat mewawancarai pertanyaannya terstruktur. Pedoman wawancara, didasari

oleh teori yang ada, guna menghindari adanya ketidaksamaan teori yang ada dengan pertanyaan yang akan dipertanyakan peneliti.

#### ***F. Teknik pengolahan dan Analisis Data***

Analisis data dalam penelitian merupakan penentu dari berhasilnya suatu penelitian dari beberapa langkah sebelumnya. Dalam penelitian kualitatif, analisis data harus sesuai dengan fakta-fakta lapangan yang telah dikumpulkan, dengan demikian analisis data dapat digunakan pada saat proses penelitian dengan menggunakan teknik sebagai berikut:

##### **1. Reduksi data**

Reduksi data dilakukan dengan tujuan merangkum, memilih hal-hal pokok, dan memfokuskan pada hal-hal penting pada saat meneliti. Data yang direduksi akan memberikan gambaran atau lebih mempermudah bagi peneliti dalam melakukan penelitian selanjutnya serta dalam mencari tambahan data jika dibutuhkan.

##### **2. Penyajian Data**

Penyajian data adalah kegiatan ketika sekumpulan informasi disusun, sehingga memberi kemungkinan adanya penarikan kesimpulan dan pengambilan tindakan. Bentuk penyajian data kualitatif, dapat berupa teks naratif, maupun matrik, grafik, jaringan dan bagan.<sup>35</sup>

---

<sup>35</sup>Miles dan Huberman, *Analisis Data Kualitatif*: Buku Sumber Tentang Metode-Metode Baru, (Jakarta: UI Press, 1992), h. 16.

### 3. Penarikan Kesimpulan

Kesimpulan awal yang dikemukakan masih bersifat sementara, dan dapat berubah bila tidak ditemukan bukti-bukti yang kuat yang mendukung pada tahap pengumpulan data berikutnya. Kesimpulan dalam penelitian kualitatif merupakan temuan baru yang sebelumnya belum ada. Temuan dapat berupa diskripsi atau gambaran suatu objek yang sebelumnya masih remang-remang atau gelap sehingga setelah diteliti menjadi jelas, dapat berupa hubungan kausal atau interaktif, hipotesis atau teori.<sup>36</sup>

Penarikan kesimpulan dilakukan setelah adanya pemaknaan data yang disajikan ke dalam sebuah pernyataan. Dengan menelaah intisari dari berbagai data yang disajikan akan diperoleh kesimpulan bagi penelitian yang dilakukan. Penarikan kesimpulan ini dilakukan untuk menjawab rumusan masalah yang diajukan pada awal penelitian.<sup>37</sup>

#### G. Pengujian Keabsahan Data

Penyajian data atau teknik untuk mencapai kreadibilitas data perlu diuji keabsahan serta kebenarannya dengan menggunakan triangulasi. Triangulasi

---

<sup>36</sup>Nurul Hidayati dkk, “Upaya Institusi Sosial Dalam Menanggulangi Pengemis Anak Di Kota Banda Aceh (Studi terhadap institusi formal Dinas Sosial dan Tenaga Kerja di Kota Banda Aceh)”, *Jurnal Ilmiah Mahasiswa FISIP Unsyiah*, Vol. 2, No. 2 (2017), h.752.

<sup>37</sup>Lorentya Yulianti Kurnianingtyas, “Implementasi strategi pembelajaran kooperatif teknik jigsaw untuk meningkatkan keaktifan belajar akuntansi pada siswa kelas x akuntansi 3 smk negeri 7 Yogyakarta tahun ajaran 2011/2012” *Jurnal Pendidikan Akuntansi Indonesia*, Vol. 10, No. 1 (2012), h. 72.

dalam penelitian ini diartikan sebagai sumber dengan berbagai cara dan waktu. Triangulasi data yang digunakan yaitu<sup>38</sup> :

1. Triangulasi teknik pengumpulan data adalah penggunaan beragam teknik pengungkapan data yang dilakukan kepada sumber data. Menguji kredibilitas data dengan triangulasi teknik yaitu mengecek data kepada sumber yang sama dengan teknik yang berbeda.
2. Triangulasi sumber data adalah menggali kebenaran informasi tertentu melalui berbagai metode dan sumber perolehan data.



---

<sup>38</sup> Djam'an Satori dkk, "*Metode Penelitian Kualitatif*" (Bandung: Alfabeta, 2012), h.170.

## **BAB IV**

### **HASIL PENELITIAN**

#### ***A. Gambaran Umum dan Lokasi Penelitian***

Dalam melakukan penelitian ini, lokasi penelitian menjadi hal yang sangat penting untuk diketahui. Lokasi penelitian yang diambil peneliti adalah Kecamatan Pa'jukukang Kabupaten Bantaeng. Berhubungan dengan dilaksanakannya penelitian ini maka perlu diketahui kondisi geografis, demografis dan kondisi sosial ekonomi.

#### **1. Geografis**

##### **a. Batas dan Luas Wilayah**

Lokasi yang digunakan dalam penelitian ini adalah Kecamatan Pa'jukukang yang terletak di Kabupaten Bantaeng. Kecamatan Pa'jukukang adalah salah satu kecamatan yang ada di Kabupaten Bantaeng dengan luas 48,9 km<sup>2</sup> atau 12,35 persen dari luas wilayah Kabupaten Bantaeng yang terbagi menjadi 10 desa atau kelurahan diantaranya, Rappoa, Biangloe, Batu Karaeng, Lumpangan, Biangkeke, Nipa-Nipa, Pa'jukukang, Borong Loe, Papan Loe, dan Baruga. Yang membawahi beberapa dusun, RW dan RT. Adapun jumlah dusun sebanyak 63, RW sebanyak 109 dan RT sebanyak 211.



Ibukota Kecamatan Pa'jukukang Kabupaten Bantaeng terletak di Kelurahan Nipa-Nipa. Jarak yang harus ditempuh dari Kota Kabupaten Bantaeng ke Kelurahan Nipa-Nipa Kecamatan Pa'jukukang yaitu 7 km<sup>2</sup>.

Adapun Sungai-Sungai yang mengalir di wilayah Kecamatan Pa'jukukang diantaranya :

- a) Sungai Bungun Rua
- b) Sungai Kalmassan
- c) Sungai Tunrung Asu
- d) Sungai Biangloe
- e) Sungai Biangkeke
- f) Sungai Pamosa

**b. Luas Kecamatan, Jarak dan Ketinggian dari Permukaan Air Laut**

Adapun luas desa atau kelurahan, jarak, dan ketinggian dari permukaan air di laut Kecamatan Pa'jukukang Kabupaten Bantaeng sebagai berikut :

Desa /kelurahan	Luas (Km)	Jarak (Km)		Ketinggian dari permukaan air laut
		Dari Ibukota Kecamatan	Dari Ibukota Kabupaten	
Rappoa	3,25	4	3	15

Biangloe	3,93	7	8	20
Batu Karaeng	3,02	6	7	19
Lumpangan	4,70	5	5	18
Biangkeke	3,11	2	4	15
Nipa-Nipa	6,12	-	7	11
Pa'jukukang	5,85	1	12	13
Borong Loe	8,40	3	12	15
Papan Loe	7,35	6	15	17
Baruga	3,17	7	12	11
<b>Jumlah</b>	<b>48,90</b>	-	-	-

Sumber: Kantor Kecamatan Pa'jukukang, 2017

### c. Letak dan Klasifikasi Wilayah

Adapun letak dan klasifikasi desa atau kelurahan yang ada di Kecamatan Pa'jukukan Kabupaten Bantaeng adalah sebagai berikut :

Desa/Kelurahan	Letak		Klasifikasi		
	Pantai	Bukan Pantai	Swadaya	Swakarya	Swasembada
Rappoa	✓	-	-	-	-
Biangloe	-	✓	-	-	-
Batu Karaeng	-	✓	-	-	-

Lumpangan	✓	-	-	✓	-
Biangkeke	✓	-	-	✓	-
Nipa-Nipa	✓	-	-	✓	-
Pa'jukukang	✓	-	-	✓	-
Borong Loe	✓	-	-	✓	-
Papan Loe	✓	-	-	✓	-
Baruga	✓	-	-	✓	-
<b>Jumlah</b>	<b>8</b>	<b>2</b>	<b>-</b>	<b>7</b>	<b>-</b>

Sumber: Kantor Kecamatan Pa'jukukang, 2017.

#### d. Batas Kecamatan

Batas-batas Kecamatan Pa'jukukang Kabupaten Bantaeng adalah sebagai berikut :

- 1) Sebelah Utara berbatasan dengan Kecamatan Gantarangeke dan Kabupaten Bulukumba.
- 2) Sebelah Timur berbatasan dengan Kabupaten Bulukumba.
- 3) Sebelah Selatan berbatasan dengan Laut Flores.
- 4) Sebelah Barat berbatasan dengan Kecamatan Bantaeng dan Kecamatan Eremerasa.

## 2. Kondisi Demografis

### a. Penduduk

Kecamatan Pa'jukukang Kabupaten Bantaeng dihuni oleh 30.300 jiwa terdiri dari 14.805 laki-laki dan 15.495 perempuan. Untuk lebih jelasnya dipaparkan dalam tabel dibawah ini :

Desa/Kelurahan	Laki-laki	Perempuan	Jumlah
Rappoa	831	907	1.738
Biangloe	931	1.062	1.993
Batu Karaeng	491	547	1.038
Lumpangan	1.440	1.523	2.963
Bi angkeke	1.580	1.555	3.135
Nipa-Nipa	1.622	1.686	3.308
Pa'jukukang	2.250	2.332	4.582
Borong Loe	1.856	1.937	3.793
Papan Loe	1.379	1.394	2.773
Baruga	2.425	2.552	4.977
<b>Jumlah</b>	<b>14.805</b>	<b>15.495</b>	<b>30.300</b>

Sumber : BPS Kabupaten Bantaeng

Berdasarkan tabel tersebut menunjukkan bahwa jumlah penduduk perempuan lebih banyak dari penduduk laki-laki. Wilayah yang memiliki

kepadatan penduduk yang paling besar adalah Baruga, dengan jumlah penduduk 4.977 jiwa.<sup>39</sup>

#### b. Tingkat Pendidikan

Pendidikan merupakan salah satu bidang yang sangat penting dalam kehidupan berbangsa dan bernegara. Pendidikan bertujuan untuk mencerdaskan kehidupan bangsa seperti yang tertuliskan didalam UUD 1945. Pembangunan Sumber daya Manusia (SDM) melalui pendidikan akan menentukan pembentukan karakter anak-anak bangsa guna untuk melanjutkan pembangunan ekonomi dan sosial kelak. Salah satu indikator untuk kemajuan suatu negara maupun daerah dilihat dari tingkat pendidikannya.<sup>40</sup> Berikut ini pendidikan di Kecamatan Pa'jukukang Kabupaten Bantaeng.

No	Desa/ Kelurahan	Jenjang Pendidikan						
		TK	SD	SMP	SMA/ SMK	MA	MTS	Madrasah Ibtidaiyah
1.	Rappoa	1	1	-	-	-	-	-
2.	Biangloe	1	1	-	-	1	1	-
3.	Batu	-	1	-	-	-	-	1

<sup>39</sup> Kecamatan Pa'jukukang, dalam Angka 2017.

<sup>40</sup> Kecamatan Pa'jukukang, dalam Angka 2017.

	Karaeng							
4.	Lumpangan	1	2	1	-	-	-	-
5.	Biangkeke	1	2	-	-	-	-	-
6.	Nipa-Nipa	-	2	1	3	-	1	-
7.	Pa'jukukang	3	2	-	-	-	-	1
8.	Borong Loe	1	2	1	-	-	1	1
9.	Papan Loe	-	2	1	-	-	-	1
10.	Baruga	-	3	1	-	-	-	-
	<b>Jumlah</b>	8	18	5	3	1	3	4

Sumber: Dinas Pendidikan dan Kebudayaan Kabupaten Bantaeng

### 3. Kondisi Sosial ekonomi

Di Wilayah Kecamatan Pa'jukukang Kabupaten Bantaeng terdapat beberapa sarana perekonomian sebagai tempat pertemuan antara produsen dengan konsumen untuk memenuhi kebutuhan hidupnya. Dengan adanya sarana tersebut maka untuk masyarakat yang berdomisili di tempat tersebut dapat memenuhi kebutuhannya tanpa harus keluar dari wilayahnya. Begitu pula untuk produsen dapat menjual hasil pertaniannya tanpa harus mengeluarkan biaya yang cukup besar, sehingga dapat menambah pendapatan.<sup>41</sup>

<sup>41</sup> Kecamatan Pa'jukukang, dalam Angka 2017.

Berternak, berdagang, pariwisata dan bertani baik itu menggarap ladan dan budidaya rumput laut, menjadi pendapatan masyarakat yang bertempat tinggal di daerah Kecamatan Pa'jukukang Kabupaten Bantaeng. Dalam proses wawancara, salah satu informan mengataktn bahwa:

“Mayoritas masyarakat yang bertempat tinggal didaerah pesisir pantai menggantungkan hidupnya di laut dengan melakukan budidaya rumput laut ataupun menangkap ikan yang kemudian dijual dipasar untuk menambah pendapatan mereka. Selain itu, sebagian masyarakat juga berternak baik itu sapi, ayam, dan kambing”.<sup>42</sup>

Informan juga mengatakan pada saat wawancara di Kecamatan Pa'jukukang Kabupaten Bantaeng bahwa:

“Kecamatan Pa'jukukang merupakan salah satu daerah yang berada di Kabupaten Bantaeng yang memiliki tempat Pariwisata yang indah. Baik itu, wisata alam, wisata bahari dan wisata budaya. Salah satu obyek wisata yang ada di Kecamatan Pa'jukukang Kabupaten Bantaeng adalah Pantai Marina yang terletak di desa Baruga, jaraknya kurang lebih 10 km dari kota Bantaeng. Tempat pariwisata ini juga dijadikan sebagai salah satu pendapatan masyarakat di Kecamatan Pa'jukukang. Masyarakat memanfaatkan tempat wisata tersebut dengan cara berdagang di sekeliling pantai”.<sup>43</sup>

Kecamatan Pa'jukukang bisa dikatakan daerah yang memiliki potensi alam yang cukup besar yang bisa dimanfaatkan oleh masyarakat apalagi sektor laut. Selain berternak, berdagang, pariwisata dan bertani perkembangan pembangunan di bidang spiritual keagamaan di wilayah Kecamatan Pa'jukukang juga cukup

---

<sup>42</sup> Indra Wati (21 tahun), Petani Rumput Laut, *Wawancara*, Bantaeng, 28 Juni 2020.

<sup>43</sup> Muhena (42 tahun), Staf Kantor Kecamatan Pa'jukukang, *Wawancara*, 29 Juni 2020.

memadai. Dapat dilihat dari banyaknya sarana dan prasarana peribadatan dari masing-masing agama. Tempat peribadatan untuk masyarakat yang beragama Islam adalah masjid, mushalla dan langgar.<sup>44</sup> Adapun jumlah tempat peribadatan di Kecamatan Pa'jukukang dapat dilihat dibawah ini:

Desa/ Kelurahan	Masjid	Langgar/ Mushalla	Gereja	Wihara	Kuil/ Kelenteng
Rappoa	2	2	0	0	0
Biangloe	4	1	0	0	0
Batu Karaeng	2	0	0	0	0
Lumpangan	5	2	0	0	0
Biangkeke	8	2	0	0	0
Nipa-Nipa	5	4	0	0	0
Pa'jukukang	9	3	0	0	0
Borong Loe	9	2	0	0	0
Papan Loe	10	4	0	0	0
Baruga	9	4	0	0	0
<b>Jumlah</b>	<b>63</b>	<b>24</b>	<b>0</b>	<b>0</b>	<b>0</b>

Sumber: Kantor Urusan Agama Kecamatan Pa'jukukang

<sup>44</sup> Kecamatan Pa'jukukang, dalam Angka 2017.



Berdasarkan tabel diatas, dapat dilihat bahwa jumlah masjid lebih banyak yaitu 63 dibandingkan dengan musholla yang hanya berjumlah 24. Sedangkan tempat beribadah lain seperti, gereja, wihara dan kuil tidak terdapat di Kecamatan Pa'jukukang Kabupaten Bantaeng, mengingat mayoritas agama yang dianut masyarakat setempat adalah agama Islam. Masyarakat Kecamatan Pa'jukukang yang non Muslim beribadah di pusat Kota karena tempat beribadah seperti Gereja berada di pusat Kota Kabupaten Bantaeng.

### ***B. Implementasi Pemetaan Wilayah Budidaya Rumput Laut di Kecamatan Pa'jukukang Kabupaten Bantaeng***

Budidaya hasil laut merupakan suatu kegiatan yang sifatnya dapat memilih tempat yang sesuai, tentunya dengan prasyarat yang ditentukan. Pemilihan atau penerapan metode yang tepat dan komoditas yang diperlukan, akan menentukan tingkat keberhasilannya.<sup>45</sup>

Pelaksanaan atau implementasi dalam Kamus Besar Bahasa Indonesia, diartikan sebagai pelaksanaan atau penerapan. Sedangkan menurut Fullan bahwa implementasi adalah suatu proses peletakan dalam praktik tentang suatu ide, program atau seperangkat aktivitas baru bagi orang lain dalam mencapai atau mengharapkan suatu perubahan. Menurut

---

<sup>45</sup>Dirk Runtuboi, "Studi Kesesuaian Lahan Budidaya Rumput Laut Berdasarkan Parameter Biofisik Perairan di Yensawai Distrik Batanta Utara Kabupaten Raja Ampat", *Jurnal Biologi Papua*, Vol. 6, No. 1 (2014), H. 31.

Muhammad Joko Susila implementasi merupakan suatu penerapan ide konsep, kebijakan, atau inovasi dalam suatu tindakan praktis sehingga mendapatkan dampak, baik berupa perubahan pengetahuan, keterampilan, maupun sikap.<sup>46</sup>

Pemetaan wilayah dalam budidaya rumput laut merupakan suatu proses yang dilakukan seseorang atau kelompok untuk membuat suatu batasan-batasan kepemilikan lahan seseorang atau kelompok di laut guna untuk melakukan pembibitan atau pembudidayaan rumput laut. Implementasi atau penerapan pemetaan wilayah dalam budidaya rumput laut yang di lakukan di Kecamatan Pa'jukukang Kabupaten Bantaeng yaitu laut dipetakan yang kemudian apabila telah dipetakan, akan menjadi milik seseorang atau kelompok yang memetakan laut tersebut.

Berdasarkan wawancara dengan Daeng Rodding selaku pembudidaya rumput laut yang ada di Kecamatan Pa'jukukang Kabupaten Bantaeng, beliau berkata bahwa :

"Sallo'ma nakke anjari parumpu' lau', nakke mi inne yang paling pertama a'bibi rumpu' lau' kenne, riolo punna eroki taua nia' lokasina langsung jaki akpanaung bibi' lampa aktannang maki bentang ni petakanngi injo tamarangnga, punna le'ba minjo angjari miinjo lokasia anungta. Punna salla' injo tea maki akpanaung bibi' nibalukang miinjo lokasia ri tau ero'ka angmalli".<sup>47</sup>

---

<sup>46</sup> Abdul Majid, "Implementasi Kurikulum 2013 Kajian Teoritis dan Praktis", (Bandung: Interes Media, 2014), h. 6.

<sup>47</sup> Daeng Rodding (59 tahun), Pembudidaya Rumput Laut, *Wawancara*, Bantaeng, 28 juni 2020.

Yang artinya:

“Saya telah lama menjadi pembudidaya rumput laut, saya adalah orang pertama yang melakukan budidaya rumput laut disini, dulu apabila seseorang menginginkan lahan maka dilakukan pemetaan laut kemudian memasang batas dan melakukan pembibitan rumput laut, apabila telah dilakukan seperti itu, maka lahan menjadi milik orang tersebut. Jika suatu hari tidak ingin melanjutkan budidaya rumput laut, maka lahan tersebut bisa dijual”.

Adapun hasil wawancara dengan Heri Kurniawan, selaku Pembudidaya rumput laut di Kecamatan Pa’jukukang Kabupaten Bantaeng:

“Pemetaan wilayah budidaya rumput laut dulu dilakukan dengan cara memasang jangkar (karung yang diisi pasir) sekaligus dengan talinya dari tempat ke tempat lain, yang kemudian apabila telah dilakukan hal tersebut maka laut yang telah dipetakan menjadi milik orang tersebut”.<sup>48</sup>

Hasil wawancara dengan Daeng Puji, selaku petani rumput laut beliau berkata bahwa:

”Pakaramulanna inne lokasia angjari anungta, ni sarei batas angjoka tamparanga ni petakanngi rolo lampa nipanaungi bibi’ rumpu lau’, punna le’ba mi injo, angjari mi hak ta angnjoka lokasia tala kulle mi ni campuri tau maraeng ka angjarimi anungta”.<sup>49</sup>

Yang Artinya :

“Awal mula kepemilikan lahan, laut dipetakan dan dipasangkan batas kemudian melakukan budidaya rumput laut, apabila telah dilakukan maka orang lain tidak boleh ikut campur tangan karena lahan telah menjadi milik orang tersebut”.

Selanjutnya hasil wawancara dari Asrul Ikhwan selaku petani rumput laut, beliau berkata bahwa :

---

<sup>48</sup>Heri Kurniawan (25 tahun), Pembudidaya Rumput Laut, *Wawancara*, Bantaeng, 29 Juni 2020.

<sup>49</sup>Daeng Puji (55 tahun), Pembudidaya Rumput Laut, *Wawancara*, Bantaeng, 28 Juni 2020.

“Awalnya laut dipetakan langsung supaya ditau sampai dimana batasnya nyata, dan hampir samaji dengan kebun cuman bedanya ada di darat ada dilaut”.<sup>50</sup>

Berdasarkan hasil wawancara tersebut dapat disimpulkan bahwa Implementasi atau penerapan Pemetaan wilayah budidaya rumput laut di Kecamatan Pa’jukukang Kabupaten Bantaeng awal mulanya dilakukan dengan cara petani rumput laut atau pembudidaya rumput laut melakukan pembibitan rumput laut, kemudian memetakan laut dan memasang batas-batas atau jangkar dilaut yang menandakan bahwa lahan tersebut telah menjadi milik seseorang yang artinya tidak boleh di campur tangani oleh orang lain.

Adapun status hukum kepemilikan laut menurut Negara terdapat dalam Undang-undang Dasar 1945 Pasal 33 ayat 3 yang berbunyi : “Bumi dan air dan kekayaan alam yang terkandung didalamnya dikuasai oleh negara dan dipergunakan untuk sebesar-besarnya kemamuran Rakyat”.<sup>51</sup> Disini juga telah jelas dikatakan bahwa laut diperuntukkan untuk seluruh masyarakat harus dimanfaatkan atau dikelola oleh seluruh masyarakat demi kemakmuran rakyat setempat.

Apabila dikaitkan dengan teori yang dikemukakan oleh Muhammad Baqir Ash Sadr tentang kepemilikan, maka pemetaan wilayah budidaya rumput laut yang dilakukan oleh masyarakat Kecamatan Pa’jukukang

---

<sup>50</sup>Asrul Ikhwan (25 tahun), Pembudidaya Rumput Laut, *Wawancara*, Bantaeng, 30 Juni 2020.

<sup>51</sup>Republik Indonesia, 1945, Bab IV, Pasal 33.

Kabupaten Bantaeng sudah bertentangan antara teori dengan fakta atau apa yang terjadi di lapangan. Seperti yang diketahui bahwa pendapat Muhammad Baqir Ash Sadr tentang kepemilikan laut, laut merupakan milik masyarakat, dimana semua orang berhak untuk mengelolanya, dan faktanya yang terjadi dilapangan masyarakat memetakan laut yang kemudian lahan yang telah dipetakan menjadi milik pribadi, padahal Muhammad Baqir Ash Sadr telah menegaskan dan mengatakan bahwa laut merupakan properti yang terlarang dimiliki atau dimanfaatkan pribadi, seluruh masyarakat (muslim dan non muslim) diizinkan untuk mengambil manfaat serta memperoleh keuntungan darinya.

***C. Relevansi Pemikiran Muhammad Baqir Ash Shadr dengan praktek Pemetaan Wilayah Budidaya Rumput laut di Kecamatan Pa'jukukang kabupaten Bantaeng***

Muhammad Baqir Ash Sadr dikenal sebagai Pemikir Ekonomi Islam di dunia. Beliau banyak membahas mengenai teori-teori ekonomi. Banyak karya-karya yang telah diterbitkan Muhammad Baqir Ash Sadr, salah satunya Iqtisaduna (ekonomi kita), beliau menunjukkan metodologi kebebasan yang didukung dengan pernyataan intelektual yang berkualitas. Pemikiran Muhammad Baqir ash Shadr sangat bertolak belakang dengan pemikiran para ekonom kapitalis. Salah satu yang pernah dibahas oleh Baqir Ash Sadr dalam bukunya adalah tentang kepemilikan.

Kepemilikan dalam Islam dikatakan bahwa segala sesuatu yang ada di muka bumi baik itu laut, darat, sungai dan lainnya merupakan milik Allah swt. Manusia hanya dititipkan sementara untuk merawatnya, jika Allah sudah berkehendak untuk mengambilnya, maka segala sesuatu yang telah dititipkan akan kembali kepadanya. Seperti yang tercantum dalam Qs. Thaha: 20/6 :

لَهُ مَا فِي السَّمٰوٰتِ وَمَا فِي الْاَرْضِ وَمَا بَيْنَهُمَا وَمَا تَحْتَ الثَّرَى ٦

Terjemahannya :

...“Kepunyaan-Nyalah semua yang ada dilangit, semua yang dibumi, yang diantara keduanya dan semua yang dibawah tanah”<sup>52</sup>....

Para ulama menafsirkan ayat tersebut, salah satunya yaitu Ibnu Katsir. Adapun bunyi tafsiran Ibnu Katsir tentang ayat ini adalah: Allah Subhanahu Wa Ta’ala menyebutkan bahwa semua adalah milik Allah, berada dalam genggamannya, dan berada dalam pengaturannya, kehendak dan keinginan serta hukum-Nya. Dialah yang menciptakan semuanya, yang memilikinya, dan yang menjadi Tuhannya, tiada Tuhan selain dia.<sup>53</sup>

<sup>52</sup>Kementrian Agama Republik Indonesia, *Al-Qur’an Al-Karim dan Terjemahannya*, (Surabaya : Halim, 2014) h. 312.

<sup>53</sup> Syekh Imam Al-Hafiz dkk, “ *Tafsir Ibnu Katsir*”, (Jakarta:Pustaka Imam Asy-Syafi’i, 2003), h. 2.

Menurut pendapat saya, dari ayat diatas dapat disimpulkan bahwa segala sesuatu yang ada di langit dan bumi merupakan milik Allah swt. Manusia hanya diberikan kepercayaan untuk mengelola atau memanfaatkannya untuk sementara. Apabila Allah swt telah berkehendak untuk mengambilnya maka segala sesuatu yang telah dititipkan akan kembali kepadanya sesuai dengan izinnya.

Dalam Islam juga dikatakan bahwa hakikat kepemilikan atas alam beserta isinya secara mutlak berada ditangan Allah, sedangkan kepemilikan manusia bersifat nisbi dan temporal sebagai pemberian Allah agar manusia berkemampuan mengatasi kebutuhannya serta dapat menunaikan fungsinya sebagai pemakmur dunia sekaligus hamba Allah yang senantiasa mengabdikan kepadanya secara vertikal maupun horizontal.<sup>54</sup>

Muhammad Baqir Ash Sadr juga sepakat dengan apa yang telah dituliskan dalam Al-Qur'an bahwa segala sesuatu yang ada dilangit dan bumi merupakan kepunyaan Allah swt. Berbicara mengenai kepemilikan alam (laut, darat, sungai), Muhammad Baqir Ash Sadr memandang bahwa laut, darat, dan sungai merupakan kepemilikan masyarakat, dimana semua orang berhak untuk mengelola dan memanfaatkannya. Alam (laut, darat, sungai), diperbolehkan digunakan, dikelola dan dimanfaatkan oleh seluruh

---

<sup>54</sup>Ahmad Azhar Basyir, "Refleksi atas Persoalan Keislaman", (Bandung:Mirzan,1993), h.180.

masyarakat dan tidak boleh digunakan atau dimiliki individu, hal tersebut terlarang.

Muhammad Baqir Ash Sadr membagi kepemilikan dalam beberapa bagian yaitu, kepemilikan publik, kepemilikan negara, kepemilikan umat, kepemilikan bersama, kepemilikan pribadi dan kepemilikan masyarakat. Laut, darat dan sungai termasuk dalam kepemilikan masyarakat.

Praktek pemetaan wilayah dalam budidaya rumput laut yang dilakukan di Kecamatan Pa'jukukang Kabupaten Bantaeng sering mengakibatkan persepsi kepemilikan pribadi. Pemetaan wilayah dalam budidaya rumput laut yang dilakukan para petani rumput laut sering mengakibatkan terjadi konflik antar sesama pembudidaya rumput laut. Pada saat wawancara, Nita Kusmawati S.pd sebagai pelaku pembudidaya rumput laut berkata bahwa :

“Iye setelah dipetakan na anggapmi punyanya, kalau dibilang terjadi konflik biasa juga terjadi sesama petani rumput laut, kadang tiba-tiba na ubah lokasinya dan mengambil lahan sesama nelayan tanpa sepengetahuan, hal itu sering terjadi sampai sekarang”.<sup>55</sup>

Hasil wawancara dari Daeng Zaenab sebagai pembudidaya rumput laut di Kecamatan Pa'jukukang Kabupaten Bantaeng, Daeng Zaenab berkata bahwa:

“Dulu disini pernah juga terjadi kesalahpahaman, itu yang punya lahan pergi ki merantau ,na ada orang baru masuk membuat ki juga lahan (mempetakan wilayah) disamping lahannya itu orang

---

<sup>55</sup>Nita Kusmawati S.pd (24 tahun), Pembudidaya Rumput Laut, *Wawancara*, Bantaeng, 30 Juni 2020.



yang pergi merantau, terus ini orang tidak natau sampai mana batasnya punya itu orang dan ternyata caranya membuat batas masukki dilahannya, pas pulangki merantau nalihatki lahannya ternyata ada yang geserki, dan na permasalahan tapi setelah dijelaskan ke kedua belah pihak berdamai mi lagi. Setelah itu tidak pernah mi lagi terjadi masalah karena para pembudidaya rumput laut, orang disini ji semua jadi natau mi semua batas-batas lokasi.”<sup>56</sup>

Hasil wawancara dari Daeng Supardi yang ditemui peneliti pada saat melakukan penelitian sebagai pembudidaya rumput laut di Kecamatan Pa’jukukang Kabupaten Bantaeng, Daeng Supardi berkata bahwa :

“Punna kenne iya, tala le’ba ji terjadi masalah selama angjaria petani rumput lau’, ka masyarakat na usseng ngasengji batas-batas lokasina”.<sup>57</sup>

Yang artinya :

“Ditempat ini, selama saya menjadi petani rumput laut tidak pernah terjadi masalah, karena masyarakat telah mengetahui batas-batas lahan setiap orang”.

Dari uraian diatas dapat disimpulkan bahwa dalam melakukan pemetaan wilayah dalam budidaya rumput laut di Kecamatan Pa’jukukang Kabupaten Bantaeng sering terjadi konflik. Konflik yang sering terjadi berupa kesalahpahaman antar sesama petani rumput laut.

Petani rumput laut seringkali berselisih paham dengan petani rumput laut lainnya mengenai lahan atau lokasi yang telah dipetakan di laut.

Terkadang mereka tidak mengetahui sampai mana batas lahan atau lokasi seseorang sehingga apabila akan melakukan pemetaan lahan, seringkali

---

<sup>56</sup>Daeng Zaenab (40 tahun), Pembudidaya Rumput Laut, *Wawancara*, Bantaeng, 28 Juni 2020.

<sup>57</sup>Daeng Supardi (30 tahun), Pembudidaya Rumput Laut, *Wawancara*, Bantaeng, 31 juni 2020.

terjadi pergeseran ke lahan seseorang. Dan apabila telah diketahui oleh pemiliknya, akan mengakibatkan konflik. Namun, apabila hal tersebut terjadi petani rumput laut menyelesaikan masalah dengan cara kekeluargaan, memusyawarahkan jalan keluarnya agar masalah tersebut tidak berlarut-larut. Namun ditempat lain tidak pernah terjadi konflik serupa.

Pemikiran Muhammad Baqir Ash Sadr tentang kepemilikan dengan praktek pemetaan wilayah budidaya rumput laut di Kecamatan Pa'jukukang Kabupaten Bantaeng memiliki keterkaitan atau hubungan. Muhammad Baqir Ash Sadr membahas mengenai teori tentang kepemilikan laut yang kemudian dikaitkan dengan praktek pemetaan wilayah budidaya rumput laut yang dilakukan di Kecamatan Pa'jukukang Kabupaten Bantaeng.

Praktek pemetaan budidaya rumput laut yang dilakukan oleh masyarakat di Kecamatan Pa'jukukang Kabupaten Bantaeng yaitu laut dipetakan yang kemudian dijadikan lahan untuk melakukan pembudidayaan rumput laut. Relevansinya dengan pemikiran Muhammad Baqir Ash Sadr disini adalah dalam pemetaan wilayah budidaya rumput laut didalamnya berkaitan dengan kepemilikan, yang awalnya lahan (laut) tersebut tidak dimiliki oleh siapapun yang kemudian dipetakan dan akhirnya dimiliki individu atau kelompok.

Masyarakat berasumsi bahwa laut yang telah dipetakan yang kemudian dijadikan lahan budidaya rumput laut akan menjadi miliknya, hal tersebut bertentangan dengan teori yang telah di kemukakan oleh Muhammad Baqir Ash Sadr mengenai kepemilikan laut. Laut tidak boleh digunakan, dikelola atau dimanfaatkan hanya segelintir orang, semua orang berhak untuk mengelola dan memanfaatkannya tidak ada pengecualian disini.

**D. *Kaitan model pemetaan wilayah budidaya rumput laut dengan konsep kepemilikan Menurut Muhammad Baqir Ash Shadr***

Rumput laut merupakan salah satu jenis komoditas unggulan perikanan budidaya dengan nilai ekonomi yang kompetitif baik di pasar domestik maupun pasar luar negeri. Usaha budidaya rumput laut tidak hanya sumber devisa bagi negara, dan pendapatan pembudidaya, dapat menyerap tenaga kerja, tetapi juga mampu memanfaatkan kawasan perairan pantai dan kepulauan Indonesia yang sangat potensial.<sup>58</sup>

Kecamatan Pa'jukukang Kabupaten Bantaeng merupakan salah satu daerah yang melakukan budidaya rumput laut. Model pemetaan wilayah dalam budidaya rumput laut yang dilakukan yaitu dengan memetakan laut yang kemudian dijadikan lahan untuk melakukan proses pembudidayaan

---

<sup>58</sup> Erviana Laili Widyasari dkk, "Model Pengembangan Budidaya Rumput Laut *Eucheuma Cottonii* di Kecamatan Bumiraya Kabupaten Morowali", *Jurnal Sains dan Teknologi Tadulako*, Vol.5, No. 1 (2016), h. 63.

rumput laut. Daeng Bau' merupakan salah satu pedagang sekaligus pembudidaya rumput laut di Kecamatan Pa'jukukang Kabupaten Bantaeng pada saat diwawancarai beliau berkata bahwa :

“Sejak awal adanya inisiatif masyarakat setempat untuk melakukan budidaya rumput laut, sejak itu pula pemetaan wilayah dilakukan dengan cara memasang batas-batas dilaut, batas itu sebagai tanda kepemilikan lahan seseorang, dulu laut masih kosong (belum ada yang memetakan lahan) sehingga semua orang bebas untuk memetakan laut yang akan dijadikan lahan.”<sup>59</sup>

Hasil wawancara dengan Daeng Raipa yang ditemui pada saat peneliti mengadakan penelitian di Kecamatan Pa'jukukang Kabupaten Bantaeng , beliau berkata bahwa :

“Wattu'na tala macca pi tau kenne'a mae akpanaung bibi' kosongji tamparangnga, aklampaji saja a'jala juku, tapi semenjak naussengan mi taua a'bibu' rumpu' lau' nia mo tau akpakaramula aktannang bentang loe mi angminawang aktannang todo.”<sup>60</sup>

Yang Artinya :

“Pada saat masyarakat belum mengetahui cara budidaya rumput laut, mereka hanya menangkap ikan, namun semenjak mengetahui cara budidaya rumput laut mereka pun mulai memasang batas (memetakan laut) untuk melakukan budidaya rumput laut, yang kemudian diikuti orang lain.”

Berdasarkan uraian diatas dapat disimpulkan bahwa model pemetaan wilayah budidaya rumput di Kecamatan Pa'jukukan Kabupaten Bantaeng yaitu laut yang awalnya hanya dijadikan masyarakat sebagai tempat untuk menangkap ikan, namun pada saat masyarakat sudah mengetahui cara budidaya rumput laut, masyarakat mulai melakukan pemetaan wilayah, yang

---

<sup>59</sup> Daeng Bau' (33 tahun), Pedagang dan Pembudidaya Rumput Laut, *Wawancara*, Bantaeng, 1 Juli 2020.

<sup>60</sup> Daeng Raipa (78 tahun), Pembudidaya Rumput Laut, *Wawancara*, Bantaeng, 28 Juni 2020.

kemudian akan dijadikan sebagai tempat budidaya rumput laut, dan akan diakui sebagai miliknya. Dulu, pada saat laut masih kosong (belum ada yang memetakan lahan) semua orang bebas memasuki laut untuk melakukan pemetaan, namun sekarang laut yang ada di Kecamatan Pa'jukukang Kabupaten Bantaeng sudah dipenuhi dengan lahan atau lokasi masyarakat, sehingga tidak ada lagi tempat untuk orang lain.

Kaitan model pemetaan wilayah budidaya rumput laut dengan konsep kepemilikan Muhammad Baqir Ash Sadr yaitu pada saat melakukan pemetaan wilayah yang dilakukan oleh masyarakat Kecamatan Pa'jukukang Kabupaten Bantaeng mereka menganggap bahwa lahan tersebut telah menjadi miliknya, sedangkan konsep kepemilikan yang dikemukakan oleh Muhammad Baqir Ash Sadr yaitu alam (laut,sungai,darat) merupakan kepemilikan masyarakat, yang bisa dipergunakan dan dinikmati semua kalangan.

Model pemetaan wilayah budidaya rumput laut dengan konsep kepemilikan Muhammad Baqir Ash Sadr sangat berkaitan. Karena pemetaan wilayah budidaya rumput laut di Kecamatan Pa'jukukang Kabupaten Bantaeng berhubungan dengan Kepemilikan laut. Sedangkan konsep kepemilikan yang diutarakan oleh Muhammad Baqir Ash Sadr juga didalamnya ada yang dibahas mengenai kepemilikan laut.

Konsep kepemilikan Muhammad Baqir Ash Sadr seharusnya diaplikasikan oleh masyarakat yang berada di Kecamatan Pa'jukukang,

karena didalamnya dijelaskan mengenai hak-hak kepemilikan. Dan bagaimana laut seharusnya dipergunakan oleh masyarakat. Namun, karena ketidaktahuan masyarakat mengenai konsep-konsep yang telah diutarakan oleh pemikir-pemikir seperti Muhammad Baqir Ash Sadr, menyebabkan mereka menjalankan sesuatu sesuai dengan apa yang dilihatnya. Masyarakat menjalankan pemetaan wilayah budidaya rumput laut dengan melihat bagaimana konsep orang-orang terdahulu yang juga melakukan pemetaan wilayah budidaya rumput laut yang kemudian diikuti masyarakat sampai sekarang.



## BAB V

### PENUTUP

#### A. *Kesimpulan*

Berdasarkan hasil penelitian mengenai Pemetaan wilayah dalam budidaya rumput laut di Kecamatan Pa'jukukang Kabupaten Bantaeng (Relevansinya dengan pemikiran Muhammad Baqir Ash Sadr tentang Kepemilikan) dapat ditarik kesimpulan sebagai berikut :

1. Impelementasi pemetaan wilayah dalam budidaya rumput laut yang dilakukan di Kecamatan Pa'jukukang Kabupaten Bantaeng dilakukan masyarakat dengan cara memetakan laut dan memasang batas-batas atau jangkar yang berisikan pasir, apabila telah dilakukan hal tersebut maka lahan yang telah dipetakan akan menjadi milik individu atau kelompok yang memetakan laut.
2. Relevansi Pemikiran Muhammad Baqir Ash Shadr dengan praktek Pemetaan Wilayah Budidaya Rumput laut di Kecamatan Pa'jukukang Kabupaten Bantaeng yaitu pemikiran Muhammad Baqir Ash Sadr didalamnya membahas mengenai kepemilikan salah satunya tentang kepemilikan laut, sedangkan pemetaan yang dilakukan di Kecamatan Pa'jukukang Kabupaten Bantaeng juga berhubungan dengan kepemilikan. Lahan (laut) awalnya tidak dimiliki oleh siapapun yang kemudian dipetakan oleh masyarakat dan akhirnya dimiliki individu

atau kelompok. Hal tersebut sudah bertentangan dengan pemikiran Baqir. Baqir menganggap bahwa laut merupakan kepemilikan masyarakat, semua orang berhak memanfaatkannya, tidak boleh dikuasai individu.

3. Model pemetaan wilayah budidaya rumput laut dengan konsep kepemilikan Menurut Muhammad Baqir Ash Shadr memiliki keterkaitan dalam hal kepemilikan. Namun, masyarakat tidak mengaplikasikan konsep kepemilikan yang dikemukakan oleh Muhammad Baqir Ash Sadr karena ketidaktahuan masyarakat mengenai pemikiran Muhammad Baqir Ash Sadr, mereka melakukan pemetaan wilayah budidaya rumput laut sesuai dengan apa yang mereka lihat dan apa yang dilakukan oleh orang-orang terdahulu yang melakukan pemetaan laut.

#### **B. Saran**

1. Perlu diadakannya sosialisai mengenai hak kepemilikan yang dikemukakan oleh Pemikir-pemikir, seperti Muhammad Baqir Ash Sadr agar masyarakat mendapatkan pengetahuan mengenai hal tersebut.
2. Perlu dilakukan pemahaman bagi masyarakat setempat, khususnya bagi pembudidaya rumput laut di Kecamatan Pa'jukukang Kabupaten Bantaeng tentang kepemilikan dan bagaimana seharusnya laut dimanfaatkan.



## DAFTAR PUSTAKA

- Abdullah Annur Ahadi, "Teknik Budidaya Rumput Laut (*Kappaphycus alvarezii*) dengan Metode Rakit Apung di Desa Tanjung, Kecamatan Saronggi, Kabupaten Sumenep, Jawa Timur", *Jurnal Ilmiah Perikanan dan Kelautan*, Vol. 3, No. 1, (2011).
- Al-Hafiz Syekh Imam dkk, "*Tafsir Ibnu Katsir*", (Jakarta:Pustaka Imam Asy-Syafi'i, 2003).
- Basyir, Ahmad Azhar, "Refleksi Atas Persoalan Keislaman", (Bandung:Mizan, 1993).
- Choiriyah, "Pemikiran Ekonomi Muhammad Baqir Ash-Sadr", *Jurnal Islamic Banking*, No. 1, (2016).
- Cahyadi, Rusli, "nelayan dan pertarungan terhadap sumber daya laut", *Jurnal Kependudukan Indonesia*, No. 2 (2012).
- Ferdiansyah, Hendra Irawan dkk, "Pemetaan Kesesuaian Lahan Untuk Budidaya Rumput Laut Di Perairan Pulau Poteran Kabupaten Sumenep Jawa Timur", *Journal of Marine Research*, No.1 (2019).
- Ghofur Abdul, "*Pengantar Ekonomi Syariah Konsep Dasar, Pradigma, Pengembangan Ekonomi Syariah*", (Depok:Pt Rajagrafindo Persada, 2017), h. 100.
- Hambali Muhammad, "Pemikiran Ekonomi Muhammad Baqir Ash Shadr", <https://marx83.wordpress.com/2009/01/12/pemikiran-ekonomi-muhammad-baqir-ash-sadr/> (29 Desember 2019).
- Kurnianingtyas, Lorentya Yulianti, "Implementasi strategi pembelajaran kooperatif teknik jigsaw untuk meningkatkan keaktifan belajar akuntansi pada siswa kelas x akuntansi 3 smk negeri 7 Yogyakarta tahun ajaran 2011/2012" *Jurnal Pendidikan Akuntansi Indonesia*, No. 1 (2012).
- Kementrian Agama Republik Indonesia, *Al-Qur'an Terjemah disertai Ayat-ayat Do'a Ayat-ayat Keutamaan Al-Qur'an Ayat-ayat Tazkiyatun Nafs dan Hadis Keutamaan Al-Qur'an*, (Cibinong: Pustaka Al-Mubin, 2013).
- Kementrian Agama Republik Indonesia, *Al-Qur'an Al-Karim dan Terjemahannya*, (Surabaya : Halim, 2014).
- Miles dkk, *Analisis Data Kualitatif: Buku Sumber Tentang Metode-Metode Baru*, (Jakarta: UI Press, 1992).
- Majid Abdul, *Implementasi Kurikulum 2013 Kajian Teoritis dan Praktis*, (Bandung: Interes Media, 2014).

- Prabowo, Aan dkk, "Analisis Pemanfaatan Buku Elektronik (e-book) oleh pemustaka di perpustakaan Sma Negeri 1 Semarang", *Jurnal Ilmu Perpustakaan*, No. 2 (2013). Penelitian kualitatif, *Wikipedia Indonesia*. [https://id.wikipedia.org/wiki/Penelitian\\_kualitatif](https://id.wikipedia.org/wiki/Penelitian_kualitatif) (diakses 14 Desember 2019).
- Priono Bambang, "Budidaya Rumput Laut Dalam Upaya Peningkatan Industrialisasi Perikanan", *Jurnal Media Akuakultur*, Vol. 8, No. 1, (2013).
- Hasriyanti, "Pemetaan Wilayah Produksi Rumput Laut di Kecamatan Tamalatea Kabupaten Jeneponto", *Jurnal Sainsmat*, Vol. 8, No. 2 (2019).
- Hidayati, Nurul dkk, "Upaya Institusi Sosial Dalam Menanggulangi Pengemis Anak Di Kota Banda Aceh (Studi terhadap institusi formal Dinas Sosial dan Tenaga Kerja di Kota Banda Aceh)", *Jurnal Ilmiah Mahasiswa FISIP Unsyiah*, No. 2 (2017).
- Runtuboi, Dirk, "Studi Kesesuaian Lahan Budidaya Rumput Laut Berdasarkan Parameter Biofisik Perairan di Yensawai Distrik Batanta Utara Kabupaten Raja Ampat", *Jurnal Biologi Papua*, No. 1 (2014).
- Rahadiati, Ati dkk, "pemetaan sebaran budidaya rumput laut: pendekatan analisis multitemporal (Studi kasus di Kabupaten Takalar Sulawesi Selatan)", *Jurnal Majalah Ilmiah*, No. 1 (2018).
- Radiarta, I Nyoman dkk, "Pemetaan kelayakan lahan budidaya rumput laut (*Kappaphycus alvarezii*) di Kabupaten Bintan Provinsi Kepulauan Riau dengan pendekatan sistem informasi geografis dan penginderaan jauh", *Jurnal Ris. Akuakultur*, No. 1 (2012).
- Rahardjo, Satjipto, "*Ilmu hukum*", (Bandung:Pt.Citra Aditya, 1982).
- Republik Indonesia, 1945, Bab IV, Pasal 33.
- Shadr, Muhammad Baqir Ash, "*Buku Induk Ekonomi Islam Iqtishaduna*", (Jakarta, Zahra, 2008).
- Surahmat, Winarno, *Dasar dan Teknik Riset*, (Bandung: Tarsito, 1998).
- Syafrinaldi dkk, "Analisa Pemikiran Muhammad Baqir Ash Shadr Tentang Teori Distribusi Dan Keterkaitannya Dengan Produksi", *Jurnal Hukum Islam*, No. 1 (2014).

Syadzwin A. Widya Warsa, "Fenomenologi Perilaku Komunikasi Suporter Fanatik Sepakbola Dalam Memberikan Dukungan Pada Psm Makassar", *Jurnal Komunikasi Kareba*, Vol. 3, No. 1, (2014).

Satori Djam'an dkk, "Metode Penelitian Kualitatif" (Bandung: Alfabeta, 2012).

Undang-undang Republik Indonesia Nomor 32 tahun 2014 tentang kelautan.

Widyasari Erviana Laili, "Model Pengembangan Budidaya Rumput Laut *Euclima Cottonii* Di Kecamatan Bumiraya Kabupaten Morowali", *Jurnal Sains dan Teknologi Tadulako*, Vol. 5 No. 1, (2016).



## LAMPIRAN





IN  
R







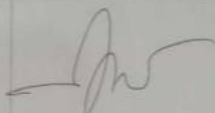





KEMENTERIAN AGAMA RI  
UNIVERSITAS ISLAM NEGERI ALAUDDIN MAKASSAR  
FAKULTAS EKONOMI & BISNIS ISLAM

Kampus I Jl. Slt. Alauddin No. 63 Makassar Tlp. (0411) 864924 Fax 864923  
Kampus II Jl. Slt. Alauddin No. 36 Samata Sungguminasa - Gowa Tlp.  
424835 Fax 424836

**Hal 1 : Persetujuan Judul Skripsi dan Pembimbing**

JUDUL SKRIPSI	HARI/TANGGAL	MENYETUJUI KETUA JURUSAN
Relevansi Penelitian Muhammad Bagas dan Syaikh Terhadiq Ponejau Lant untuk Usaha Pupuk Lant di Kecamatan Pajukumpang Kabupaten Boneboleng.	26/11 2019	 <u>Ahmad Efendi, S.E., M.M.</u> NIP. 19751015 200502 1 001
PEMBIMBING	HARI/TANGGAL	MENYETUJUI KETUA JURUSAN
1. Prof. Muslimin	26/11 2019	 <u>Ahmad Efendi, S.E., M.M.</u> NIP. 19751015 200502 1 001
2. Dr. Nurfiyah Anwar		



KEPUTUSAN DEKAN FAKULTAS EKONOMI DAN BISNIS ISLAM  
UIN ALAUDDIN MAKASSAR

Nomor : 309/- Tahun 2019

TENTANG

PEMBIMBING DALAM PENELITIAN DAN PENYUSUNAN SKRIPSI MAHASISWA JURUSAN EKONOMI ISLAM  
FAKULTAS EKONOMI DAN BISNIS ISLAM UIN ALAUDDIN MAKASSAR

Dekan Fakultas Ekonomi dan Bisnis Islam UIN Alauddin Makassar setelah

- Membaca* : Surat Permohonan Mahasiswa Fakultas Ekonomi dan Bisnis Islam UIN Alauddin Makassar, **Sukriani, Nim: 90100116059** tertanggal 13 Desember 2019 untuk mendapatkan Pembimbing Skripsi dengan Judul: "RELEVANSI PEMIKIRAN MUHAMMAD BAQIR AS SHADR TERHADAP PEMETAAN LAUT UNTUK USAHA RUMPUT LAUT DI KECAMATAN PAJUKUKANG KABUPATEN BANTAENG"
- Menimbang* : a. Bahwa untuk membantu penelitian dan penyusunan skripsi mahasiswa tersebut, dipandang perlu untuk menetapkan pembimbing/ pembantu pembimbing penyusunan skripsi mahasiswa tersebut diatas  
b. Bahwa mereka yang ditetapkan dalam surat keputusan dipandang cukup dan memenuhi syarat untuk diserahi tugas sebagai pembimbing/pembantu pembimbing menyusun skripsi mahasiswa tersebut diatas
- Mengingat* : 1. Undang-Undang Nomor 20 Tahun 2003 tentang Sistem Pendidikan Nasional;  
2. Undang-undang Nomor 12 Tahun 2012 tentang Pendidikan Tinggi;  
3. Peraturan Pemerintah Nomor 12 Tahun 2010 yang disempurnakan dengan Peraturan Pemerintah Nomor 66 Tahun 2010  
4. Keputusan Presiden RI Nomor 57 Tahun 2005 tentang Perubahan Status Institute Agama Islam Negeri Alauddin Makassar menjadi Universitas Islam Negeri Alauddin Makassar;  
5. Keputusan Menteri Agama RI Nomor 2 Tahun 2006 tentang Mekanisme Pelaksanaan Pembayaran atas Bahan Anggaran Pendapatan Dan Belanja Negara di Lingkungan Kementerian Agama  
6. Peraturan Menteri Agama RI Nomor 25 Tahun 2013 dan Peraturan Menteri Agama Nomor 85 Tahun 2013 Tentang Organisasi dan Tata Kerja UIN Alauddin Makassar.  
7. Keputusan Menteri Agama RI Nomor 93 Tahun 2007 tentang Statuta UIN Alauddin Makassar

MEMUTUSKAN

- Pertama* : Mengangkat / Menunjuk Saudara :  
1. Prof.Dr.H.Muslimin Kata, M.Ag  
2. Dr. Nurfiyah, S.HI.,M.EI
- Kedua* : Tugas Pembimbing/ Pembantu Pembimbing dalam Penelitian dan Penyusunan Skripsi Mahasiswa adalah memeriksa draft skripsi dan naskah skripsi, memberi bimbingan, petunjuk-petunjuk, perbaikan mengenai materi, metode, bahasa dan kemampuan menguasai masalah
- Ketiga* : Segala biaya yang timbul akibat dikeluarkannya surat keputusan ini dibebankan pada anggaran belanja Fakultas Ekonomi Dan Bisnis Islam UIN Alauddin Makassar.
- Keempat* : Surat Keputusan ini mulai berlaku sejak tanggal ditetapkan dan apabila dikemudian hari terdapat keketiruan didalamnya akan diperbaiki sebagaimana mestinya
- Kelima* : Surat Keputusan ini disampaikan kepada masing-masing yang bersangkutan untuk diketahui dan dilaksanakan dengan penuh tanggungjawab.

Ditetapkan di : Samata-Gowa  
Tanggal : 18 Desember 2019  
Dit. Dr. H. Abustanni Hias, M. Ag  
19681130 199303 1 003





KEPUTUSAN DEKAN FAKULTAS EKONOMI DAN BISNIS ISLAM UIN ALAUDDIN MAKASSAR  
NOMOR : 466 TAHUN 2020

TENTANG

PANITIA DAN TIM PENGUJI SEMINAR PROPOSAL PENELITIAN DAN PENYUSUNAN SKRIPSI MAHASISWA  
A.n. Sukteni, NIM : 90100114059

JURUSAN EKONOMI ISLAM FAKULTAS EKONOMI DAN BISNIS ISLAM UIN ALAUDDIN MAKASSAR

DEKAN FAKULTAS EKONOMI DAN BISNIS ISLAM UIN ALAUDDIN MAKASSAR

- Membaca : Surat Pemohonan Mahasiswa Fakultas Ekonomi dan Bisnis Islam UIN Alauddin Makassar, Nama **Sukteni**, NIM: **90100114059** tertanggal 11 Februari 2020 untuk melaksanakan Seminar Proposal Skripsi dengan Judul: **"Pemetaan Wilayah dalam Budaya Sumpat Lau' di Kecamatan Pajukukong Kabupaten Bantaeng (Relevansinya dengan Pemikiran Muhammad Baqir Ash Sadr tentang Kepemilikan)"**.
- Menimbang : a. bahwa untuk pelaksanaan dan kelancaran seminar proposal penelitian, perlu dibentuk panitia dan tim penguji seminar proposal penelitian dan penyusunan skripsi  
b. bahwa mereka yang ditetapkan dalam surat keputusan ini dipandang cakap dan memenuhi syarat untuk diberi tugas sebagai pembimbing dan penguji penyusunan skripsi mahasiswa tersebut diatas.  
c. Pembimbing dan penguji penyusunan skripsi mahasiswa tersebut diatas.
- Mengingat : 1. Undang-undang No. 20 Tahun 2003 tentang Sistem Pendidikan Nasional;  
2. Undang-undang No. 12 Tahun 2012 tentang Pendidikan Tinggi;  
3. Peraturan Pemerintah Nomor 12 tahun 2010 yang disempurnakan dengan Peraturan Pemerintah No. 66 Tahun 2010;  
4. Keputusan Presiden Nomor 57 Tahun 2005 tentang Perubahan Institut Agama Islam Negeri Alauddin menjadi Universitas Islam Negeri Alauddin Makassar;  
5. Keputusan Menteri Agama  
6. RI Nomor 2 Tahun 2006 tentang Mekanisme Pelaksanaan Pembayaran atas Bahan Anggaran Pendapatan dan Belanja Negara di Lingkungan Kementerian Agama;  
7. Peraturan Menteri Agama RI, No. 25 Tahun 2013 dan Peraturan Menteri Agama RI, No 85 Tahun 2013 tentang Organisasi dan Tata Kerja UIN Alauddin Makassar;  
8. Keputusan Menteri Agama RI, Nomor 93 Tahun 2007 tentang Statuta UIN Alauddin Makassar.

MEMUTUSKAN

- Menetapkan : 1. Membentuk Panitia dan Tim Penguji Seminar Proposal penelitian dan penyusunan skripsi, Jurusan EKONOMI ISLAM Fakultas Ekonomi dan Bisnis Islam UIN Alauddin Makassar dengan komposisi:
- Ketua : Prof. Dr. H. Abustani Ilyas, M. Ag.  
Sekretaris : Dr. Hj. Rahmawati Muli, M. Ag.  
Pembimbing I : Prof. Dr. H. Muslimin Kara, M. Ag.  
Pembimbing II : Dr. Nuriliah Anwar, S.H.I., M. Ed.  
Penguji I : Prof. Dr. Mukhtar Luthi, M. Pd.  
Penguji II : Ahmad Effendi, SE., M. M.  
Pelaksana : Nuriati, SE., MM.
2. Panitia bertugas melaksanakan seminar proposal skripsi, memberi bimbingan, petunjuk-petunjuk, parbaikan mengenai materi, metode, bahasa dan dan kemampuan menguasai masalah penyusunan skripsi  
3. Surat Keputusan ini mulai berlaku sejak tanggal ditetapkan dan apabila dikemudian hari terdapat kekeliruan didalamnya akan diperbaiki sebagaimana mestinya  
4. Apabila dikemudian hari ternyata terdapat ketelitian dalam surat keputusan ini akan diubah dan diperbaiki sebagaimana mestinya.

Surat Keputusan ini disampaikan kepada yang bersangkutan untuk diketahui dan dilaksanakan dengan penuh tanggungjawab.

Ditetapkan di : **Samarata-Gowa**  
Pada tanggal : **19 Februari 2020**

Dekan  
Fakultas Ekonomi dan Bisnis Islam

Prof. Dr. H. Abustani Ilyas, M. Ag.  
NIP. 19861130 199303 1 003

PEMERKASA (FAKULTAS) KASUBAG AKADEMIK (NURMAH MULIN, S.P., MM.)



**PEMERINTAH KABUPATEN BANTAENG  
KECAMATAN PA'JUKUKANG**

Alamat : Jl. Poros Tanetea - Banyorang Telp. (0413) 2424726 Bantaeng

**REKOMENDASI PENELITIAN**  
Nomor : 106 /KPJ / VI / 2020

Yang bertanda tangan di bawah ini :

Nama : **RIGAS PANAWANG HAKIM, S,Sos.M.Si**  
NIP : 19741102 200003 1 002  
Pangkat/Gol : Pembina / IV.a  
Jabatan : Camat Pa'jukukang

Dengan ini memberikan Rekomendasi/Persetujuan kepada :

Nama : **SUKRIANI**  
NIM : 90100116059  
Fakultas : Ekonomi dan Bisnis Islam  
Jurusan : Ekonomi Islam  
Semester : VII ( delapan)  
Alamat : Panrangngaji, Kel. Campaga, Kec. Tompobulu, Kab. Bantaeng

Untuk mengadakan Penelitian di Wilayah Kecamatan Pa'jukukang dalam rangka penulisan penyusunan skripsi sebagai salah satu syarat untuk memperoleh gelar sarjana, dengan Judul : " Pemetaan Wilayah dalam Budidaya Rumput Laut di Kecamatan Pa'jukukang Kabupaten Bantaeng (Relevansinya dengan Pemikiran Muhammad Baqir Ash Sadr tentang Kepemilikan) "

Demikianlah Rekomendasi ini kami buat dengan sebenarnya agar dapat di pergunakan sebagaimana mestinya.

Bantaeng, 25 Juni 2020

CAMAT

**RIGAS PANAWANG HAKIM, S,Sos.M.Si**  
Pangkat : Pembina  
NIP. 19741102 200003 1 002

## RIWAYAT HIDUP



Sukriani, lahir di Panrangngaji Kelurahan Campaga Kecamatan Tompobulu, Kabupaten Bantaeng, Provinsi Sulawesi Selatan pada tanggal 29, Desember, 1998.

Dia lahir dari pasangan yang bernama Bapak Sossong dan Ibu Dina. Dia anak kedua dari dua bersaudara. Memulai

Pendidikan di sekolah dasar pada tahun 2005 di SD Inpres Panrangngaji, kemudian pada tahun 2010 melanjutkan pendidikan Sekolah Menengah Pertama di SMP Negeri 2 Tompobulu. Setelah lulus, dia melanjutkan Sekolah Menengah atas di SMA Negeri 2 Bantaeng (Sekarang SMA Negeri 4 Bantaeng).

Pada tahun 2016, dia melanjutkan pendidikannya untuk meraih gelar Strata 1 (S1) di salah satu universitas Negeri yang ada di Makassar yaitu UIN Alauddin Makassar dengan mengambil jurusan Ekonomi Islam pada Fakultas Ekonomi dan Bisnis Islam. Selama di kampus ia berproses di kampus tersebut, ia bergabung dalam salah satu organisasi yang ada di kampus yaitu Pergerakan Mahasiswa Islam Indonesia (PMII). Setelah melewati pahit manisnya dunia perkuliahan kurang lebih 4 tahun dan di semester akhir berjuang melewati banyaknya drama perskripsian, Alhamdulillah akhirnya ia mendapatkan gelar Sarjana ekonomi. Satu pesan untuk kalian yang semester akhir, “*Tetap semangat, tetap berjuang sampai Tuhan berkata saatnya Sarjana*”.