

**STUDI PENGARUH PEMBANGUNAN PELABUHAN TUNON TAKA  
TERHADAP PERMUKIMAN TERAPUNG DI KECAMATAN NUNUKAN  
KABUPATEN NUNUKAN**



**Skripsi**

Diajukan Untuk Memenuhi Salah Satu Syarat Meraih Gelar Sarjana  
Teknik Perencanaan Wilayah Dan Kota Pada Fakultas Sains Dan Teknologi  
UIN Alauddin Makassar

**Oleh**

**NURUL ULFAYANTI**

NIM. 60800116063

**JURUSAN TEKNIK PERENCANAAN WILAYAH DAN KOTA  
FAKULTAS SAINS DAN TEKNOLOGI  
UIN ALAUDDIN MAKASSAR  
TAHUN 2020**

## PERNYATAAN KEASLIAN SKRIPSI

Dengan penuh kesadaran, penyusun yang bertanda tangan di bawah ini menyatakan bahwa skripsi ini benar adalah hasil karya penyusun sendiri. Jika di kemudian hari terbukti bahwa ia merupakan duplikat, tiruan, plagiat, atau dibuat oleh orang lain, sebagian atau seluruhnya, maka skripsi dan gelar yang diperoleh karenanya batal demi hukum.

Samata-Gowa, 8 Desember 2020

Penyusun,



Nurul Ulfayanti

60800116063

### PERSETUJUAN SKRIPSI

Judul Skripsi : Studi Pengaruh Pembangunan Pelabuhan Tuna Toka Terhadap  
Pemikiran Terpung Di Kecamatan Nannan Kabupaten  
Nannan.

Nama Mahasiswa : Nurul Ulfiyanti

NIM : 60500116063

Jurusan : Perencanaan Wilayah dan Kota

Fakultas : Sains dan Teknologi

Ditetapkan Komisi Pembimbing

Pembimbing I



Dr. Henny Herfany G., S.T., M.T.

Pembimbing II



A. Idhara A.P., S.T., M.Si

Mengetahui

Dekan Fakultas Sains dan Teknologi  
UIN Alauddin Makassar

Ketua Jurusan Teknik Perencanaan  
wilayah dan kota



Prof. Dr. Muhammad Khalifah Mustami, M.Pd  
NIP. 19740412200003 1 001









A. Idhara A.P., S.T., M.Si  
NIP. 19761007 200912 100 2

### PENGESAHAN SKRIPSI

Skripsi yang berjudul, "Studi Pengaruh Pembangunan Pelabuhan Darat Taka Terhadap Pemukiman-Tertutup Di Kecamatan Nurukan Kabupaten Nurukan" yang disusun oleh Nurul Ulfaenyti, NIM: 40800114063, mahasiswa Jurusan Teknik Perencanaan Wilayah dan Kota pada Fakultas Sains dan Teknologi UIN Alauddin Makassar, telah diuji dan dipertahankan dalam sidang munaqasyah yang diselenggarakan pada hari Kamis, tanggal 12 November 2020, dinyatakan telah dapat diterima sebagai salah satu syarat untuk memperoleh gelar Sarjana Perencanaan Wilayah Kota dalam Ilmu Teknik Perencanaan Wilayah dan Kota, Jurusan Teknik Perencanaan Wilayah dan Kota.

Makassar, 8 Desember 2020

#### DEWAN PENGUJI:

Ketua	: Dr. Muhammad Asrar S.P., M.Sc	
Sekretaris	: Siti Fatmahan, S.T., M.Si	
Manajemen I	: Ir. Syarif Huda, M.T	
Manajemen II	: Dr. Masyfikah Fyza, S.H., M.HI	
Pembimbing I	: Dr. Henry Harry G., S.T., M.T	
Pembimbing II	: A. Ihsan AP, S.T., M.Si	

Diketahui oleh:  
Dekan Fakultas Sains dan Teknologi  
UIN Alauddin Makassar,

  
Prof. Dr. Muhammad Khalifah Mustami, M.Pd  
1972041220031401

## KATA PENGANTAR

بِسْمِ اللَّهِ الرَّحْمَنِ الرَّحِيمِ

*Assalamu Alaikum Wr. Wb*

Alhamdulillah, puji syukur atas kehadiran Allah SWT, karena atas izin rahmat dan hidayah-nya, masih diberi kesempatan untuk terselesaikannya penulisan Skripsi penelitian dengan judul “**Studi Pengaruh Pembangunan Pelabuhan Tunon Taka Terhadap Permukiman Terapung Di Kecamatan Nunukan Kabupaten Nunukan**”. Skripsi ini disusun sebagai salah satu syarat untuk memperoleh Gelar Sarjana pada Jurusan Teknik Perencanaan Wilayah dan Kota Fakultas Sains dan Teknologi Universitas Islam Negeri Alauddin Makassar.

Penulis menyadari bahwa dalam penulisan Skripsi penelitian ini masih memiliki banyak kekurangan dan jauh dari kata sempurna. Penulis sangat mengharapkan kritik dan saran dari pihak lain, penulis juga merasa sangat penting mengungkapkan apresiasi kepada pihak-pihak yang telah terlibat dalam penyelesaian skripsi ini, untuk itu penulis mengucapkan terima kasih setinggi-tingginya kepada:

1. **Prof. Dr. Hamdan Juhannis, M.A., Ph.D.**, selaku Rektor Universitas Islam Negeri Alauddin Makassar.
2. **Prof. Dr. Muhammad Halifah Mustamin, M.Pd.**, selaku Dekan Fakultas Sains Dan Teknologi Universitas Islam Negeri Alauddin Makassar.
3. **Andi Idham, AP, ST., M.Si** selaku Ketua Jurusan Teknik Perencanaan Wilayah Dan Kota Fakultas Sains Dan Teknologi Universitas Islam Negeri

Alauddin Makassar Sekaligus Pembimbing 2 yang telah meluangkan waktunya untuk memberikan arahan dan masukan kepada penulis hingga menyusun skripsi.

4. **Henny Haerani G, S.T., MT.**, selaku Sekretaris Jurusan Teknik Perencanaan Wilayah Dan Kota Fakultas Sains Dan Teknologi Universitas Islam Negeri Alauddin Makassar Sekaligus Pembimbing 1 yang telah meluangkan waktunya untuk memberikan arahan dan masukan kepada penulis hingga menyusun skripsi.
5. **Nursyam Aksa, S.T., M.Si.** selaku Penasehat Akademik Jurusan Teknik Perencanaan Wilayah Dan Kota Fakultas Sains Dan Teknologi Universitas Islam Negeri Alauddin Makassar.
6. Penguji Bapak **Ir.Syarif Beddu, M.T** dan Ibu **Dr.Musyfikah Ilyas., S.HI, M.HI** yang telah memberikan masukan yang sangat berarti dalam penyempurnaan tugas akhir (skripsi) ini.
7. Para dosen, Staf Adminitrasi Fakultas Sains dan Teknologi dan Staf Adminitrasi Jurusan Teknik Perencanaan Wilayah dan Kota yang telah banyak memberikan bantuan selama perkuliahan.
8. Orang Tua penulis Bapak Adam dan Ibu Naisyah serta keluarga yang selalu memberikan dukungan sampai saat ini yang tak sanggup tergantikan.
9. Saudara/i seperjuangan di Jurusan Teknik Perencanaan wilayah dan Kota, terkhusus Teknik PWK Angkatan 2016 kepada kalian yang masih berjuang, semoga segera menyusul.

10. Sahabat serta rekan-rekan yang selalu mendukung saya dan memotivasi agar menyelesaikan tugas akhir ini.

Penulis berharap karya tulis ilmiah ini dapat memberikan manfaat bagi semua pihak. Semoga Allah SWT selalu memberikan perlindungan dan limpahan berkah-Nya kepada setiap pihak-pihak yang telah membantu dalam penulisan dan penyelesaian skripsi penelitian ini.

*Wassalamu Alaikum Wr.Wb*

Gowa-Samata, 28 November 2020

Penulis

**NURUL ULFAYANTI**  
**NIM : 60800116063**

## ABSTRAK

Nama : Nurul Ulfayanti

Nim : 60800116063

Judul : Studi Pengaruh Pembangunan Pelabuhan Tunon Taka Terhadap Permukiman Terapung Di Kecamatan Nunukan Kabupaten Nunukan

---

Pelabuhan Tunon Taka merupakan pelabuhan yang terletak di Kabupaten Nunukan Kalimantan Utara, melayani beberapa daerah di Indonesia. Pelabuhan Tunon Taka yang berskala internasional terus berbenah diri untuk mewujudkan infrastruktur yang diharapkan oleh semua pihak, pembangunan pelabuhan Tunon Taka ditandai dengan giatnya kegiatan reklamasi dalam usaha perluasan pelabuhan memberikan pengaruh terhadap daerah sekitarnya.

Tujuan penelitian ini dilakukan dengan melihat perubahan yang terjadi pada perubahan penggunaan lahan permukiman terapung yang ditimbulkan oleh pembangunan pelabuhan maupun aktivitas pelabuhan Tunon Taka dengan menggunakan metode analisis deskriptif kualitatif dan deskriptif kuantitatif.

Setelah melakukan penelitian, peneliti mendapatkan hasil bahwa perkembangan pembangunan dan aktivitas pelabuhan Tunon Taka memberikan pengaruh terhadap permukiman salah satunya yaitu perubahan penggunaan lahan pada permukiman terapung di Kecamatan Nunukan, setelah dilakukan analisis dibuktikan bahwa variabel jumlah penumpang turun dalam negeri yang memberikan pengaruh sangat kuat terhadap perubahan lahan permukiman terapung di Kecamatan Nunukan. Arahan penataan permukiman yaitu berdasarkan analisis SWOT hasil *Strength – Opportunity* dengan bobot tertinggi dapat ditemukan strategi-strategi untuk mempertahankan kawasan permukiman yaitu Kesesuaian RTRW dapat memungkinkan terselenggaranya penataan kawasan permukiman, anggaran dalam penataan kawasan untuk meningkatkan kualitas sarana dan prasarana harus segera dilakukan supaya pemenuhan pelayanan kepada masyarakat tidak terhambat dengan kurangnya sarana dan prasarana, rumput laut dijadikan sebagai potensi kawasan dan sumber ekonomi masyarakat.

***Kata kunci : pengaruh, pelabuhan, permukiman***



## DAFTAR ISI

<b>HALAMAN SAMPUL .....</b>	<b>i</b>
<b>LEMBAR KEASLIAN SKRIPSI.....</b>	<b>ii</b>
<b>LEMBAR PERSETUJUAN SKRIPSI .....</b>	<b>iii</b>
<b>LEMBAR PENGESAHAN SKRIPSI.....</b>	<b>iv</b>
<b>KATA PENGANTAR.....</b>	<b>v</b>
<b>ABSTRAK.....</b>	<b>viii</b>
<b>DAFTAR ISI.....</b>	<b>ix</b>
<b>DAFTAR TABEL .....</b>	<b>xii</b>
<b>DAFTAR GAMBAR .....</b>	<b>xiv</b>
<b>BAB I PENDAHULUAN</b>	
A. Latar Belakang .....	1
B. Rumusan Masalah.....	5
C. Tujuan dan manfaat Penelitian.....	5
1. Tujuan Penelitian.....	5
2. Manfaat Penelitian.....	5
D. Ruang Lingkup Penelitian.....	5
E. Sistematika Pembahasan.....	6
<b>BAB II TINJAUAN PUSTAKA</b>	
A. Transportasi.....	8
B. Pelabuhan .....	11
C. Fungsi dan peran pelabuhan.....	12
D. Kriteria dan hierarki pelabuhan .....	14
1. Pelabuhan Utama.....	14
2. Pelabuhan Pengumpul.....	15
3. Pelabuhan Pengumpan.....	16
E. Fasilitas Pelabuhan.....	17
1. Fasilitas Pokok.....	17
2. Fasilitas Penunjang.....	20
F. Dampak pembangunan pelabuhan terhadap daerah sekitarnya....	21
G. Pemukiman Terapung.....	24
H. Sejarah pelabuhan Tunon Taka dan permukiman terapung di Kecamatan Nunukan.....	27
I. Kebijakan pengelola pelabuhan (PT. Pelindo) dalam menyikapi keberadaan permukiman di sekitar pelabuhan.....	31
J. Teori penataan ruang .....	33
1. Tata Ruang.....	33
2. Aspek Aspek dalam Penataan Ruang.....	34

3. Penataan Ruang.....	34
4. Pemanfaatan Ruang .....	35
5. Pengendalian Pemanfaatan Ruang .....	35
6. Asas Penataan Ruang .....	35

### **BAB III METODE PENELITIAN**

A. Lokasi dan Waktu Penelitian.....	37
1. Lokasi Penelitian .....	37
2. Waktu Penelitian.....	37
B. Jenis dan Sumber Data .....	37
C. Metode Pengumpulan Data .....	38
D. Variabel Penelitian .....	39
E. Metode Pengolahan dan Analisis Data.....	42
1. Analisis Uji Korelasi.....	42
2. Analisis Deskriptif Empiris .....	42
F. Definisi Operasional.....	45
G. Kerangka Berpikir .....	46

### **BAB IV HASIL DAN PEMBAHASAN**

A. Gambaran Umum Kabupaten Nunukan.....	47
1. Letak geografis dan Administratif.....	47
2. Sosial Kependudukan.....	50
3. Kondisi Aspek Fisik Dasar.....	53
B. Gambaran Umum Kecamatan Nunukan.....	61
1. Letak geografis dan administratif.....	61
2. Kependudukan.....	62
C. Gambaran Umum Kelurahan Nunukan Timur.....	65
D. Gambaran Umum Lokasi Penelitian .....	68
1. Pelabuhan Tunon Taka .....	68
2. Permukiman Terapung .....	79
E. Analisis pengaruh pembangunan pelabuhan Tunon Taka terhadap Permukiman Terapung .....	91
F. Rekapitulasi Uji Korelasi.....	96
G. Analisis arahan penataan ruang permukiman terapung sebagai upaya strategis mempertahankan kawasan.....	98
H. Pembangunan Pelabuhan dalam perspektif Islam.....	106

<b>BAB III PENUTUP</b>	
A. Kesimpulan.....	110
B. Saran.....	111
<b>DAFTAR PUSTAKA</b> .....	112
<b>RIWAYAT HIDUP</b> .....	114

## DAFTAR TABEL

<b>Tabel 1</b>	Jenis dan Sumber Data.....	38
<b>Tabel 2</b>	Penarikan Variabel Penelitian.....	40
<b>Tabel 3</b>	Variabel Penelitian.....	41
<b>Tabel 4</b>	Interpretasi Nilai r.....	44
<b>Tabel 5</b>	Luas wilayah tiap Kecamatan Nunukan di Kabupaten Nunukan Tahun 2019 .....	47
<b>Tabel 6</b>	Pertambahan penduduk Kabupaten Nunukan 5 Tahun terakhir...	50
<b>Tabel 7</b>	Kepadatan penduduk di Kabupaten Nunukan Tahun 2019.....	52
<b>Tabel 8</b>	Topografi Kabupaten Nunukan Tahun 2019.....	53
<b>Tabel 9</b>	Jumlah curah hujan dari hari hujan menurut bulan di Kabupaten Nunukan Tahun 2019 .....	55
<b>Tabel 10</b>	Luas wilayah tiap Kelurahan/desa di Kecamatan Nunukan Tahun 2019 .....	61
<b>Tabel 11</b>	Jumlah pertumbuhan penduduk 5 tahun terakhir.....	62
<b>Tabel 12</b>	Luas wilayah RT di Kelurahan Nunukan Timur .....	65
<b>Tabel 13</b>	Pertumbuhan penduduk RT di Kelurahan Nunukan Timur (2015 – 2019) tahun terakhir .....	71
<b>Tabel 14</b>	Perkembangan Pembangunan fasilitas pokok pelabuhan Tunon Taka (Air - Darat) .....	72
<b>Tabel 15</b>	Fasilitas Penunjang Pelabuhan Tunon Taka Nunukan.....	73
<b>Tabel 16</b>	Data perkembangan arus lalu lintas penurunan-menaikkan penumpang (2015-2019).....	77
<b>Tabel 17</b>	Data perkembangan arus lalu lintas kapal (2015-2019).....	78
<b>Tabel 18</b>	Pertumbuhan penduduk Permukiman Terapung (RT 11) tahun 2015-2019.....	80
<b>Tabel 19</b>	Perubahan penggunaan lahan permukiman terapung tahun 2010-2015 .....	81
<b>Tabel 20</b>	Perubahan penggunaan lahan Permukiman Terapung tahun 2017 – 2020.....	82
<b>Tabel 21</b>	Jumlah sarana umum kawasan Permukiman Terapung tahun 2020.....	87
<b>Tabel 22</b>	Analisis pengaruh perkembangan pembangunan pelabuhan Tunon Taka terhadap perubahan lahan permukiman terapung.....	92
<b>Tabel 23</b>	Analisis arus lalu lintas penumpang turun luar negeri pelabuhan Tunon Taka terhadap perubahan lahan permukiman terapung.....	93
<b>Tabel 24</b>	Analisis kunjungan pengaruh perkembangan arus lalu lintas penumpang turun dalam negeri terhadap perubahan lahan pemukiman terapung.....	95

<b>Tabel 25</b>	Hasil rekapitulasi .....	97
<b>Tabel 26</b>	Kondisi eksisting permukiman terapung di Kelurahan Nunukan Timur .....	98
<b>Tabel 27</b>	Pembobotan faktor strategi (IFAS) strategi arahan penataan ruang permukiman terapung.....	99
<b>Tabel 28</b>	Pembobotan Faktor strategi Eksternal (EFAS) strategi arahan penataan ruang permukiman terapung.....	101
<b>Tabel 29</b>	Hasil analisis SWOT .....	104
<b>Tabel 30</b>	Pembobotan dari hasil SWOT .....	105
<b>Tabel 31</b>	Urutan alternatif strategi SWOT.....	106

## DAFTAR GAMBAR

<b>Gambar 1</b>	Plat apung dan konfigurasi plat apung .....	25
<b>Gambar 2</b>	Sistem satu tambat, sistem tambat tiang pancang, sistem tambat dengan kabel.....	26
<b>Gambar 3</b>	Kerangka Pikir.....	46
<b>Gambar 4</b>	Peta Administrasi Kabupaten Nunukan.....	49
<b>Gambar 5</b>	Grafik Pertambahan penduduk Kabupaten Nunukan 5 Tahun terakhir .....	50
<b>Gambar 6</b>	Peta topografi.....	58
<b>Gambar 7</b>	Jenis tanah .....	59
<b>Gambar 8</b>	Peta klimatologi.....	60
<b>Gambar 9</b>	Grafik jumlah pertumbuhan penduduk 5 tahun terakhir.....	62
<b>Gambar 10</b>	Peta administrasi Kecamatan Nunukan.....	64
<b>Gambar 11</b>	Peta administrasi Kelurahan Nunukan Timur.....	67
<b>Gambar 12</b>	Master Plan pelabuhan Tunon Taka tahun 2009 .....	70
<b>Gambar 13</b>	Master Plan pengembangan pembangunan Tunon Taka tahun 2025.....	70
<b>Gambar 14</b>	Kondisi terminal lama (kiri) dan terminal baru (kanan) pelabuhan Tunon Taka.....	72
<b>Gambar 15</b>	Kapal jalur dalam negeri (kiri) dan kapal jalur dalam negeri (kanan) pelabuhan Tunon Taka.....	72
<b>Gambar 16</b>	Peta deliniasi kawasan Pelabuhan Tunon Taka tahun 2015 ...	74
<b>Gambar 17</b>	Peta deliniasi kawasan Pelabuhan Tunon Taka tahun 2017 ...	75
<b>Gambar 18</b>	Peta deliniasi kawasan Pelabuhan Tunon Taka tahun 2020 ...	76
<b>Gambar 19</b>	Grafik Pertumbuhan penduduk Permukiman Terapung (RT 11) tahun 2015-2019 .....	80
<b>Gambar 20</b>	Peta kawasan permukiman terapung tahun 2010 Kelurahan Nunukan Timur.....	83
<b>Gambar 21</b>	Peta kawasan permukiman terapung tahun 2015 Kelurahan Nunukan Timur.....	84
<b>Gambar 22</b>	Peta kawasan permukiman terapung tahun 2017 Kelurahan Nunukan Timur.....	85
<b>Gambar 23</b>	Peta kawasan permukiman terapung tahun 2020 Kelurahan Nunukan Timur.....	73
<b>Gambar 23</b>	Kondisi sarana umum permukiman terapung.....	87
<b>Gambar 24</b>	Kondisi jaringan air bersih permukiman terapung.....	88
<b>Gambar 25</b>	Kondisi jaringan persampahan permukiman terapung.....	89
<b>Gambar 26</b>	Kondisi air limbah permukiman terapung.....	90

<b>Gambar 27</b>	Kondisi Jaringan Jalan permukiman terapung.....	90
<b>Gambar 28</b>	Kondisi Jaringan listrik dan telekomunikasi.....	91

# BAB 1

## PENDAHULUAN

### *A. Latar belakang*

Perkembangan kota dapat dilihat dari jumlah penduduk yang tinggi, pengembangan penggunaan lahan dan adanya peningkatan pembangunan di bidang infrastruktur. Wilayah maritim juga berperan utama dalam pembangunan sistem kota, integrasi antara pelabuhan dan kota telah memiliki arti baru dengan datangnya era globalisasi. Pembentukan hubungan yang kuat antara pembangunan kota dan fungsi pelabuhan akan secara drastis meningkatkan kualitas kehidupan kota, pelabuhan juga berperan sebagai komponen utama dalam pengaturan kota yang mana berkontribusi pada pembentukan dan identitas sebuah kota menurut Daamen T dalam Rifandi Malik (Rifandi Malik, 2018).

Daerah maritim atau biasa dikenal daerah pesisir mempunyai potensi yang dapat menunjang pembangunan wilayah salah satunya transportasi yang berupa pelabuhan. Pelabuhan berfungsi sebagai gerbang utama pengembangan ekonomi suatu wilayah, dengan adanya pelabuhan suatu wilayah akan membantu mempengaruhi daerah yang lain, strategi pengembangan sarana dan prasarana transportasi juga membantu wilayah atau daerah yang terisolasi, terpencil, dan terbelakang untuk menentukannya dapat menggunakan pendekatan *demand follow supply* artinya penawaran harus lebih besar dari permintaan (Adji, 2016).

Rodriguez J.R, Claude Comtois dan Brian Slack dalam Rifandi Malik, (2018) mengatakan bahwa lokasi pelabuhan dapat menghubungkan antara ukuran



sebuah pelabuhan dan ukuran area metropolitan, khususnya untuk kota-kota pesisir yang memiliki penempatan pelabuhan yang baik, dalam aktivitas pelabuhan, kontainerisasi salah satu faktor yang mendukung pertumbuhan kota, dimana kontainerisasi menyediakan terminal pelabuhan yang berukuran besar dan memperluas akses pedalaman (hinterland). Pelabuhan juga berperan sebagai simpul perdagangan internasional, menyalurkan pergerakan kargo dan aliran migrasi. Kegiatan pelabuhan sering menimbulkan daerah atau wilayah yang berbeda di dalam kota, kegiatan tersebut memiliki efek terhadap diferensial parsial dan struktur spasial kota. Kebijakan perluasan wilayah Kabupaten Nunukan membawa implikasi berkembangnya daerah pinggiran menjadi pusat-pusat permukiman, perdagangan dan industri. Permukiman yang tumbuh secara masif di wilayah pinggiran akibat berbagai daya tarik pusat-pusat perekonomian dan kemudahan akan aksesibilitas.

Rencana Tata Ruang Wilayah Nunukan menjelaskan bahwa Kabupaten Nunukan sebagai wilayah perbatasan menempatkan wilayah tersebut sebagai Pusat Strategis Kegiatan Nasional (PKSN) dengan pusat kegiatan ekonomi skala regional dan skala internasional, lokasi pangkalan berniaga, perdagangan, terminal agribisnis, industri, dan fasilitas sosial ekonomi yang cenderung berorientasi pada pelayanan antar pulau dan antar negara.

Penetapan Kabupaten Nunukan sebagai pusat strategis wilayah nasional dapat mendorong pelabuhan Tunon Taka menjadi daya tarik untuk tujuan urbanisasi, imigrasi, maupun migrasi. Pelabuhan berfungsi sebagai pintu gerbang masuknya arus barang, baik ekspor maupun impor, dan pemindah muatan antar

moda transportasi. Pelabuhan sebagai infrastruktur ekonomi menciptakan lapangan pekerjaan dan merangsang terbangunnya perusahaan dan pabrik di sekitar pelabuhan. Aktivitas ekonomi kota yang tinggi karena adanya pelabuhan akan menjadi daya tarik tersendiri untuk datang nya penduduk baru dari luar kota, sehingga menyebabkan penduduk kota menjadi padat, di sisi lain pertumbuhan yang cepat dari suatu kota juga berdampak pada kualitas hidup dari orang-orang yang berada di area sekitar pelabuhan. Menurut Pacheco dalam Rifandi Malik (2018) Hubungan antara pelabuhan dan area kota sulit untuk ditunjukkan karena melibatkan beberapa hal seperti, ruang, budaya, sosial, institusional, dan elemen ekonomi, namun pada penelitian ini hanya menunjukkan melalui aspek ruang yang berkaitan dengan permukiman.

Permukiman di wilayah pesisir secara kronologis disebabkan kedatangan sekelompok etnis tertentu di suatu lokasi tidak terkecuali pada wilayah pesisir. Kedatangan suatu etnis menjadi pemicu utama penyebab kemunculan suatu permukiman dengan karakteristik yang berbeda dari wilayah yang ada di sekitarnya, pelabuhan Tunon Taka notabene mayoritas penduduknya masyarakat etnis bugis, hal tersebut memicu munculnya suatu karakter suku bugis salah satunya permukiman terapung.

Masyarakat permukiman terapung di Kelurahan Nunukan sebagian besar penduduknya suku bugis hal ini tampak bahwa telah terjadi imigrasi yang sebagian besar menambah beban perkotaan, migrasi penduduk menuju daerah Nunukan dengan membawa berbagai karakteristik demografi dan sosial ekonominya akan memberikan implikasi terhadap permukiman terutama di

wilayah pinggiran. Menurut Badan Pusat Statistik Kecamatan Nunukan jumlah penduduk Kecamatan Nunukan pada tahun 2015-2019 mencapai 52.456 jiwa dan mengalami peningkatan 75.481 jiwa. Dari luas Kecamatan Nunukan, penduduk yang menempati wilayah pesisir sekitar 40% dari jumlah penduduk keseluruhan. Untuk menampung jumlah penduduk yang terus bertambah maka perencanaan pengembangan kota di wilayah pesisir akan semakin luas, salah satunya perluasan pelabuhan, hal ini dapat diartikan sebagai langkah menuju perkembangan wilayah baru (Astjario & Kusnida, 2016).

Pembangunan pelabuhan Tunon Taka Kecamatan Nunukan ditandai dengan giatnya kegiatan reklamasi dalam usaha perluasan pelabuhan sehingga memberikan dampak terhadap daerah sekitarnya, peningkatan yang terjadi pada kawasan sekitar pelabuhan Tunon Taka yaitu peningkatan pemanfaatan lahan untuk pengembangan kegiatan permukiman, pengembangan sarana dan prasarana, dan peningkatan kualitas lingkungan masyarakat sekitar, dari aspek kesempatan kerja misalnya, keberadaan pelabuhan yang terus berkembang tersebut bisa memberikan peluang bagi masyarakat yang ada di wilayah sekitar untuk bisa menikmati pengaruh positif pelabuhan bukan melainkan dampaknya dari pengembangan pelabuhan tersebut. Berdasarkan hal tersebut di atas penulis sangat tertarik mengadakan penelitian **“Studi Pengaruh Pembangunan Pelabuhan Tunon Taka Terhadap Permukiman Terapung Di Kecamatan Nunukan, Kabupaten Nunukan”**.

## ***B. Rumusan masalah***

Berdasarkan latar belakang di atas maka rumusan masalah dalam penelitian ini yaitu:

1. Bagaimana pengaruh pembangunan pelabuhan Tunon Taka terhadap permukiman terapung di Kecamatan Nunukan?
2. Bagaimana arahan penataan permukiman terapung sebagai upaya strategis mempertahankan kawasan permukiman?

## ***C. Tujuan dan manfaat penelitian***

### **1. Tujuan Penelitian**

- a. Mengetahui pengaruh pembangunan pelabuhan Tunon Taka terhadap permukiman terapung di Kecamatan Nunukan.
- b. Mengetahui arahan penataan permukiman terapung sebagai upaya strategis mempertahankan kawasan permukiman.

### **2. Manfaat Penelitian**

- a. Menjadi bahan referensi bagi penelitian selanjutnya, terkhusus yang memiliki keterkaitan tentang pengaruh pembangunan pelabuhan Tunon Taka terhadap permukiman terapung di wilayah Kabupaten Nunukan.
- b. Menjadi bahan informasi dasar untuk pemerintah dalam pembangunan pelabuhan terkhusus pada kawasan pelabuhan Tunon Taka di Kecamatan Nunukan Kabupaten Nunukan.

## ***D. Ruang lingkup penelitian***

Ruang lingkup penelitian ini meliputi ruang lingkup kawasan dan ruang lingkup materi.

### **1. Ruang lingkup kawasan**

Secara administrasi kawasan penelitian berada di kawasan pelabuhan Tunon Taka Kecamatan Nunukan, Kabupaten Nunukan.

### **2. Ruang lingkup materi**

Sebagai ruang lingkup materi ialah pengaruh pembangunan pelabuhan Tunon Taka terhadap permukiman terapung di Kecamatan Nunukan, Kabupaten Nunukan.

### ***E. Sistematika pembahasan***

Untuk memudahkan dalam penulisan penelitian ini maka dibuatlah susunan terhadap kajian berdasarkan metodologinya dalam bentuk sistematika penulisan:

#### **BAB I PENDAHULUAN**

Bab ini berisi latar belakang, rumusan masalah, tujuan dan manfaat penelitian, ruang lingkup pembahasan dan sistematika pembahasan.

#### **BAB II TINJAUAN PUSTAKA**

Bab ini berisi pengertian transportasi, pelabuhan, peran pelabuhan dalam mendukung ekonomi wilayah, dampak pembangunan pelabuhan terhadap kawasan sekitarnya, Permukiman terapung, Sejarah Pelabuhan Tunon Taka dan permukiman terapung di Kecamatan Nunukan, Kebijakan pengelola pelabuhan (PT. Pelindo) dalam menyikapi keberadaan permukiman di sekitar pelabuhan teori penataan ruang.

### **BAB III METODOLOGI PENELITIAN**

Bab ini jelaskan tentang metode penelitian, lokasi dan waktu penelitian, jenis data, metode pengumpulan data, variabel penelitian, metode analisis, dan definisi operasional.

### **BAB IV HASIL DAN PEMBAHASAN**

Bab ini jelaskan tentang gambaran umum Kabupaten Nunukan, gambaran umum Kecamatan Nunukan, gambaran umum Kelurahan Nunukan Timur, gambaran umum lokasi penelitian, analisis pengaruh pembangunan pelabuhan Tunon Taka terhadap permukiman terapung, rekapitalisasi uji korelasi dan analisis arahan penataan permukiman terapung sebagai upaya strategis mempertahankan kawasan permukiman.

### **BAB V PENUTUP**

Bab ini menjelaskan tentang kesimpulan dan saran.

## **BAB II**

### **TINJAUAN PUSTAKA**

#### ***A. Transportasi***

Transportasi dapat diartikan sebagai usaha memindahkan, menggerakkan, mengangkut, atau mengalihkan suatu objek tersebut lebih bermanfaat atau dapat berguna untuk tujuan-tujuan tertentu (Fidel Miro S.E., 2005). Transportasi pada dasarnya bertujuan untuk membangun ekonomi dan perkembangan masyarakat serta pertumbuhan industri. dengan adanya transportasi mengakibatkan, adanya pembagian pekerjaan dengan keahlian sesuai dengan budaya, adat-istiadat dan budaya suatu bangsa dan daerah. pertumbuhan ekonomi suatu wilayah tergantung pada ketersediaan pengangkutan dari wilayah yang satu ke wilayah yang lain. transportasi secara mendalam perlu diketahui makna dari sistem transportasi. Transportasi adalah ilmu yang mempunyai banyak kaitanya dengan ilmu-ilmu lain seperti, pemasaran, manajemen, pembangunan, ekonomi, UU dan kebijakan Pemerintah.

Sistem transportasi memiliki 2 fungsi yang pertama yaitu angkutan penumpang, untuk mengangkut penumpang digunakan mobil pribadi dan jenis alat angkut lainnya dan kedua selain mobil pribadi yang digunakan untuk mengangkut penumpang, digunakan pula kendaraan untuk angkutan umum seperti, pesawat udara, bis, kereta api, kapal laut, kapal penyeberangan dan pelayaran samudra luar negeri, tetapi dalam transportasi nasional lebih digunakan pengangkutan barang dari pada angkutan penumpang. Transportasi mempunyai

peran besar terhadap perorangan, masyarakat pembangunan ekonomi, dan sosial politik suatu negara. Pengangkutan adalah sarana dan prasarana bagi pembangunan ekonomi negara yang bisa meningkatkan lajunya pertumbuhan ekonomi. Transportasi sangat bermanfaat bagi masyarakat, artinya hasil produksi dan bahan-bahan baku suatu daerah dapat dipasarkan kepada perusahaan perusahaan industri. Hasil-hasil barang jadi yang diproduksi oleh pabrik dijual oleh produsen kepada masyarakat atau perusahaan yang bergerak dibidang pemasaran. Selain itu, transportasi juga dapat mengakibatkan penyebaran penduduk dan pemerataan pembangunan, penyebaran penduduk ke seluruh pelosok pasti menggunakan semua jenis transportasi (Drs. H.A. Abbas Salim, 2008).

Tinjauan mengenai hubungan antara transportasi dengan pembangunan ialah bagaimana transportasi dalam menunjang pembangunan, perlunya perluasan atau penyempurnaan fasilitas transportasi. Hal ini harus diperhatikan oleh para perencana. banyak literatur atau kepustakaan ekonomi transportasi dan ilmu bumi transportasi menyatakan bahwa sifat transportasi dan peningkatan efisiensi transportasi sangat penting dalam mempercepat proses pembangunan (Sakti, 2011).

Pada masa silam, manusia bepergian dengan berjalan kaki dari satu tempat ke tempat yang lain dengan membawa barang atau perbekalan pada punggungnya, sebagian yang lain bepergian dengan menunggang hewan tunggangannya sambil membawa berbagai muatan.

Dalam Al-Qur'an telah disebutkan mengenai bagaimana pentingnya transportasi walaupun dengan sarana sederhana yaitu menggunakan hewan



tunggangan. Diketahui bahwa transportasi merupakan hal yang sangat penting dalam kehidupan sehari-hari yang digunakan manusia untuk melakukan aktivitas dalam dunia kerja, aktivitas ekonomi, pembangunan dan pendidikan, sehingga kebutuhan akan angkutan pun meningkat. Allah SWT berfirman dalam QS An-Nahl /16:8 yang berbunyi :

وَالْخَيْلَ □ وَالْبِغَالَ وَالْحَمِيرَ لِتَرْكَبُوهَا وَزِينَةً وَيَخْلُقُ مَا لَا تَعْلَمُونَ ﴿٨﴾

Terjemahannya:

“Dan (dia telah menciptakan) kuda, bagal dan keldai, agar kamu menungganginya dan (menjadikannya) perhiasan. dan Allah menciptakan apa yang kamu tidak mengetahuinya”. (Kementerian Agama RI, 2012)

Ayat ini menerangkan soal kendaraan yang biasa dan bisa dipakai oleh manusia. Manusia biasa menggunakan kendaraan ternak seperti kuda dan keledai merupakan tenaga pembawa dan penarik maka keadaannya sama dengan angkutan umum. Hal ini merupakan sesuatu yang belum diketahui manusia tentang kendaraan.

“Dan Allah menciptakan apa yang kamu tidak mengetahuinya” Yakni apa yang kamu tidak ketahui sekarang, tetapi kelak akan kamu ketahui dan gunakan, selama kamu berpikir dan mengarahkan potensi yang ada dan Allah menciptakan juga apa yang kamu tidak akan mengetahuinya sama sekali hingga ciptaan itu kamu lihat dan ketahui. Apa yang dinyatakan ini telah terbukti masa kini dan masih akan terbukti lagi di masa-masa mendatang.

Mengenai sejarah pengembangan dan perencanaan wilayah dan kota serta kaitannya dengan transportasi pada dasarnya adalah bukanlah ilmu pengetahuan

baru, akan tetapi suatu ilmu pengetahuan yang sudah sangat lama terjadi sebagaimana dijelaskan dalam Al-Quran.

## **B. Pelabuhan**

Peraturan Pemerintah Nomor 11 Tahun 1983 tentang pembinaan pelabuhan, Bab I pasal 1 Ayat (a) Menyebutkan. Bahwa “Pelabuhan adalah tempat berlabuh dan tempat bertambatnya kapal laut serta kendaraan air lainnya, menaikkan dan menurunkan penumpang, bongkar muat barang dan hewan serta merupakan daerah lingkungan kerja kegiatan ekonomi”. Pada Bab II Pasal 4 ayat (1) disebutkan bahwa “Pelabuhan sebagai tumpuan tatanan kegiatan ekonomi dan kegiatan pemerintah merupakan sarana untuk menyelenggarakan pelayanan jasa kepelabuhan sebagai penunjang penyelenggaraan angkutan laut”.

Pelabuhan mencakup pengertian sebagai sarana dan sistem yaitu pelabuhan adalah suatu lingkungan kerja terdiri dari area daratan dan perairan laut yang harus dilengkapi dengan fasilitas tempat berlabuh dari bertambahnya kapal, untuk kegiatan bongkar muat serta turun naiknya penumpang, dari suatu moda transportasi laut (kapal) ke moda transportasi lainnya maupun sebaliknya (Drs. H.A. Abbas Salim, 2008).

Dalam I Gusti Ngurah Putra Dirgayusa menjelaskan bahwa pelabuhan adalah perairan yang terlindung dari gelombang, yang dilengkapi dengan fasilitas terminal laut, yang meliputi terminal laut dan tempat-tempat penyimpanan dimana kapal membongkar muatannya, dan gudang-gudang dimana barang dapat disimpan dalam waktu yang lama selama menunggu pengirim ke daerah tujuan atau pengapalan selanjutnya.

Pelabuhan laut sebagai suatu sistem spasial dalam proses pembangunan dapat dijelaskan dengan menggunakan konsep pusat pertumbuhan (Perroux, 1964) mengatakan bahwa secara rasional, pembangunan itu tidak dilakukan di segala tata ruang tetapi terjadi hanya pada beberapa tempat atau pusat pertumbuhan dengan intensitas berbeda dan tersebar. Untuk meningkatkan pendapatan yang lebih tinggi, diupayakan agar membangun beberapa (banyak) pusat regional yang mempunyai regional laut. Kehadiran pelabuhan-pelabuhan berarti kepentingan pertumbuhan antar daerah dapat dilihat dalam sistem spasial tidak dapat dielakkan. Dalam konteks organisasi spasial, antara suatu pelabuhan dengan pelabuhan yang besar dengan pelabuhan-pelabuhan yang relatif kecil lainnya yang termasuk dalam wilayah pengaruhnya terhadap keterkaitan yang erat.

### ***C. Fungsi dan peran pelabuhan***

Fungsi pokok pelabuhan yaitu sebagai tempat yang aman berlabuh kapal dan sebagian terminal transfer barang dan penumpang, pada dasarnya fungsi pelabuhan mempunyai arti yang sangat luas ,yaitu sebagai *Interface*, *Link*, *Gateway*, dan *Industri entity*.

Dalam (Nasional, 2002) menyatakan bahwa di Indonesia pelabuhan penyeberangan menurut peran dan fungsinya dibedakan menjadi 3 yaitu:

1. Pelabuhan penyeberangan lintas provinsi/antar negara, ditetapkan dengan memperhatikan fungsi jalan yang akan dihubungkan yaitu jalan nasional dan jalan antar negara.
2. Pelabuhan penyeberangan lintas kabupaten/kota, ditetapkan dengan memperhatikan fungsi jalan yang dihubungkan yaitu jalan provinsi.

3. Pelabuhan penyeberangan lintas dalam kabupaten/kota, ditetapkan dengan memperhatikan fungsi jalan yang akan dihubungkannya yaitu jalan kabupaten/kota.

Pelabuhan secara alami membentuk pusat kegiatan ekonomi itu sendiri. Keunggulan kompetitif dari industri yang berlokasi di sekitar pelabuhan dan kemudahan hubungan transportasi antara pelabuhan dan area adalah penentu utama pertumbuhan ekonomi wilayah itu sendiri.

Dalam pandangan islam, manusia ditempatkan sebagai khalifah (pemimpin) dimana seorang manusia mampu memimpin di dunia ini, antara lain yang berarti bahwa manusia sepenuhnya diberikan kekuasaan dalam mengelola segala potensi sumber daya alam yang dikaruniakan oleh Allah Swt

Di dalam Alqur'an Allah S.w.t menjelaskan kekayaan dan potensi alam yang di karuniakan kepada manusia untuk digunakan atau di manfaatkan terutama pada lautan, sebagaimana yang di maksud dalam Q.S Al-isra' 17/66 yang berbunyi:

رَبُّكُمْ الَّذِي يُزْجِي لَكُمْ الْفُلَّكَ فِي الْبَحْرِ لِتَبْتَغُوا مِنْ فَضْلِهِ إِنَّهُ كَانَ بِكُمْ رَحِيمًا ﴿٦٦﴾

Terjemahannya:

“Tuhan-mu adalah yang melakarkan kapal-kapal di lautan untukmu, agar kamu mencari sebahagian dari karunia-Nya. Sesungguhnya Dia adalah Maha Penyayang terhadapmu”. (Kementerian Agama RI, 2012).

Syaikh As Sa'di dalam *Taisir Karimir Rahman* berkata, kapal yang berada di lautan diambil manfaatnya. Berbagai barang dibawa untuk kepentingan

manusia dan untuk dagang mereka. Ini semua karena rahmat Allah pada hamba-Nya. Allah senantiasa menyayangi hamba-Nya dan memberikan manfaat.

#### **D. Kriteria hierarki pelabuhan**

Menurut Keputusan Menteri Perhubungan tentang Tatahan Pelabuhan Nasional Nomor 53 tahun 2002 mengenai kriteria hierarki pelabuhan yaitu:

##### **1. Pelabuhan Utama (PU)**

Pelabuhan utama adalah pelabuhan yang fungsi pokoknya melayani kegiatan angkutan laut dalam negeri dan internasional, alih muat angkutan laut dalam negeri dan internasional dalam jumlah besar, dan sebagai tempat asal tujuan penumpang dan/atau barang, serta angkutan penyeberangan dengan jangkauan pelayaran antar provinsi. Berdasarkan hirarkinya pelabuhan utama di Indonesia pada saat ini terdapat sebanyak 39 (tiga puluh sembilan) pelabuhan utama, termasuk di dalamnya 2 (dua) pelabuhan utama yang berfungsi sebagai hub internasional. Dalam menetapkan rencana lokasi pelabuhan untuk pelabuhan utama setidaknya dapat berpedoman:

- Secara hirarki bertujuan untuk tujuan internasional
- Kedekatan dengan jalur pelayaran internasional  $\pm$  500 mil dan jalur pelayaran nasional  $\pm$  50 mil.
- Memiliki jarak dengan pelabuhan utama lainnya minimal 200 mil
- Memiliki luas daratan dan perairan tertentu serta terlindung dari gelombang.
- Kedalaman kolam pelabuhan minimal -9 mLWS;
- Berperan sebagai tempat alih muat peti kemas/curah/general cargo/penumpang internasional;

- Melayani angkutan peti kemas sekitar 300.000 TEUs/tahun atau angkutan lain yang setara;
- Memiliki dermaga peti kemas/curah/general cargo minimal 1 (satu) tambatan, peralatan bongkar muat petikemas/curah/general cargo serta lapangan penumpukan/gudang penyimpanan yang memadai.
- Berperan sebagai pusat distribusi peti kemas/curah/general cargo/penumpang di tingkat nasional dan pelayanan angkutan peti kemas internasional.

## **2. Pelabuhan Pengumpul (PP)**

Pelabuhan pengumpul adalah pelabuhan yang fungsi pokoknya melayani kegiatan angkutan laut dalam negeri, alih muat angkutan laut dalam negeri dalam jumlah menengah, dan sebagai tempat asal tujuan penumpang dan/atau barang, serta angkutan penyeberangan dengan jangkauan pelayanan antarprovinsi. Pada saat ini terdapat sekurangnya sebanyak 240 (dua ratus empat puluh) pelabuhan yang merupakan pelabuhan pengumpul yang tersebar di seluruh wilayah Indonesia. Dalam menetapkan hierarki pelabuhan sebagai pelabuhan pengumpul setidaknya memperhatikan kriteria teknis sebagai berikut:

- Kebijakan pemerintah yang meliputi pemerataan pembangunan nasional dan meningkatkan pertumbuhan wilayah.
- Memiliki jarak dengan pelabuhan pengumpul lainnya setidaknya 50 mil.
- Berada dekat dengan jalur pelayaran nasional  $\pm$  50 mil;
- Memiliki luas daratan dan perairan tertentu serta terlindung dari gelombang;

- Berdekatan dengan pusat pertumbuhan wilayah ibukota provinsi dan kawasan pertumbuhan nasional.
- Kedalaman minimal -7 mLWS.
- Memiliki dermaga serbaguna (multipurpose) minimal 1 (satu) tambatan dan peralatan bongkar muat.
- Berperan sebagai pengumpul angkutan peti kemas/curah/general cargo/penumpang nasional.
- Berperan sebagai tempat alih muat penumpang dan barang umum nasional.

### **3. Pelabuhan Pengumpan**

Pelabuhan pengumpan adalah pelabuhan yang fungsi pokoknya melayani kegiatan angkutan laut dalam negeri, alih muat angkutan laut dalam negeri dalam jumlah terbatas, merupakan pengumpan bagi pelabuhan utama dan pelabuhan pengumpul, dan sebagai tempat asal tujuan penumpang dan/atau barang, serta angkutan penyeberangan dengan jangkauan pelayanan dalam provinsi. Berdasarkan hirarkinya pelabuhan pengumpan dibagi menjadi 2 (dua) yaitu Pelabuhan Pengumpan Regional (PR) dan Pelabuhan Pengumpan Lokal (PL), pada saat ini terdapat sekitar 235 Pengumpan Regional dan 726 Pengumpan Lokal. Dalam penerapannya harus memperhatikan kriteria teknis sebagai berikut:

- Berpedoman pada tata ruang wilayah provinsi dan pemerataan pembangunan antar provinsi
- Berpedoman pada tata ruang wilayah kabupaten/kota serta pemerataan dan peningkatan pembangunan kabupaten/kota
- Berada di sekitar pusat pertumbuhan ekonomi wilayah provinsi.

- Berperan sebagai pengumpan terhadap Pelabuhan Pengumpul dan Pelabuhan Utama.
- Berperan sebagai tempat alih muat penumpang dan barang dari/ke Pelabuhan Pengumpul dan/atau Pelabuhan Pengumpan lainnya Berperan melayani angkutan laut antar kabupaten/kota dalam provinsi.
- Memiliki luas daratan dan perairan tertentu serta terlindung dari gelombang.
- Melayani penumpang dan barang antar kabupaten/kota dan/atau antar kecamatan dalam 1 (satu) provinsi Berada dekat dengan jalur pelayaran antar pulau  $\pm 25$  mil
- Kedalaman maksimal pelabuhan -7 mLWS
- Memiliki dermaga dengan panjang maksimal 120 m

#### **E. Fasilitas pelabuhan**

Dalam menunjang kelancaran kegiatan di suatu pelabuhan diperlukan fasilitas-fasilitas, fasilitas-fasilitas yang ada di suatu pelabuhan dapat menggambarkan baik atau buruknya pelabuhan tersebut. Fasilitas pelabuhan dapat dilihat dari peruntukan wilayahnya. Berdasarkan Peraturan Pemerintah Republik Indonesia nomor 61 tahun 2009 tentang kepelabuhanan dan Peraturan Menteri Perhubungan nomor PM 51 tahun 2015, terdapat fasilitas pokok dan fasilitas penunjang. Adapun fasilitas-fasilitas tersebut antara lain:

##### **1. Fasilitas Pokok**

- Dermaga, dalam melayani kapal-kapal yang masuk di pelabuhan dibutuhkan fasilitas berupa dermaga, yaitu tempat dimana kapal dapat



sandar dan tambat guna melakukan kegiatannya, baik bongkar/muat, naik turun penumpang, dan/atau kegiatan lainnya.

- Gudang, gudang disebut juga transit-shed atau *deep-sea godown*. barang-barang yang ada di dalamnya masih berada dalam pengawasan bea dan cukai karena belum menyelesaikan urusan bea dan cukai atau persyaratan lainnya.
- Lapangan penumpukan, Lapangan penumpukan atau biasa disebut open storage, merupakan lapangan yang memiliki fungsi sama seperti gudang sebagai tempat untuk menyimpan/meletakkan muatan yang tahan terhadap perubahan cuaca, lapangan penumpukan lini 1 sama halnya seperti gudang lini 1, masih berada dalam pengawasan Bea dan Cukai dan belum menyelesaikan urusan Bea dan Cukai atas persyaratan lainnya.
- Terminal penumpang, Terminal penumpang merupakan terminal yang memiliki fungsi untuk melayani kegiatan naik turun penumpang. Sebagai contoh terminal penumpang di Surabaya ini yang memiliki fasilitas di terminal penumpangnya seperti fasilitas di Bandar udara.
- Terminal petikemas, Terminal petikemas atau container terminal adalah terminal yang dilengkapi sekurang-kurangnya dengan fasilitas berupa tambatan, dermaga, lapangan penumpukan (container yard (CY)), serta peralatan yang layak untuk melayani kegiatan bongkar muat petikemas.
- Terminal curah cair, Terminal curah cair merupakan terminal yang dilakukan untuk kegiatan bongkar muat barang cair (liquid cargo), yang

mana pada terminal curah cair biasanya dilengkapi dengan pipa-pipa dan selang sebagai alat bongkar muat dari dan/atau ke kapal.

- Terminal curah kering, Terminal curah kering adalah terminal untuk melakukan kegiatan bongkar muat barang curah kering (seperti: beras, pupuk, kedelai, jagung, dll).
- Terminal ro-ro, Terminal ro-ro (roll on, roll-off) merupakan terminal yang biasanya digunakan untuk kapal-kapal ro-ro, seperti kapal ferry dan kapal pengangkut mobil. Digunakan untuk kegiatan bongkar muat barang yang berada di atas kendaraan beroda.
- Fasilitas pemadam kebakaran, Fasilitas pemadam kebakaran juga dibutuhkan di pelabuhan bertujuan untuk melakukan pemadaman kebakaran yang timbul di areal pelabuhan, baik kebakaran yang terjadi di daratan maupun kebakaran di kapal yang berada di perairan.
- Fasilitas gudang untuk Bahan/Barang Berbahaya dan Beracun (B3); Gudang untuk bahan/barang berbahaya dan beracun digunakan untuk menampung sementara muatan atau barang-barang yang menimbulkan bahaya kebakaran atau bahan-bahan zat kimia yang dapat membahayakan lingkungan sekitar. Tempat penampungan muatan berbahaya harus terlindung dan terpisah, dapat tertutup maupun terbuka tergantung dari jenis muatannya.

## 2. Fasilitas penunjang

- Kawasan perkantoran, Kawasan perkantoran dibutuhkan untuk mendukung kelancaran kegiatan kepelabuhanan baik dari sektor pemerintahan maupun dari sektor industri, dll.
- Fasilitas pos dan telekomunikasi.
- Fasilitas pariwisata dan perhotelan
- Instalasi air bersih, listrik, dan telekomunikasi.
- Jaringan jalan dan rel kereta api, Jaringan jalan dan rel kereta api sangat dibutuhkan dalam kelancaran arus keluar masuknya barang dari dan ke pelabuhan.
- Jaringan air limbah, drainase, dan sampah, Fasilitas ini dibutuhkan untuk menjaga lokasi/areal pelabuhan tetap bersih dan terhindar dari genangan air akibat hujan.
- Areal pengembangan pelabuhan, Areal ini sangat dibutuhkan untuk pengembangan pelabuhan pada sisi daratan yang akan datang baik pengembangan pelabuhan jangka pendek (5 tahun), jangka menengah (10 tahun), dan jangka panjang (20 tahun).
- Tempat tunggu kendaraan bermotor, Parkir perlu disediakan sesuai kebutuhan supaya tidak mengganggu arus lalu lintas lainnya karena banyaknya kendaraan yang parkir sembarangan.
- Kawasan perdagangan
- Kawasan industri

- Fasilitas umum lainnya antara lain tempat peribadatan, taman, tempat rekreasi, olahraga, jalur hijau, dan kesehatan.

#### ***F. Dampak pembangunan pelabuhan terhadap daerah sekitarnya***

Kegiatan pembangunan tidak terlepas dari dampak positif dan dampak negatif secara langsung bagi masyarakat maupun lingkungan. Ada beberapa dampak negatif dari pembangunan pelabuhan di kawasan tersebut:

##### **1. Perubahan Tata Guna Lahan**

Kawasan pesisir merupakan kawasan lahan basah tempat tumbuhnya tumbuhan bakau dan merupakan kawasan mangrove selain itu juga kawasan pesisir merupakan kawasan pantai. pembangunan pelabuhan akan menimbulkan perubahan fungsi guna lahan yang mengakibatkan perubahan bentang alam. Pada awalnya, kawasan tersebut berfungsi sebagai area penopang arus gelombang pantai dan air pasang. namun setelah ada pembangun pelabuhan maka akan adanya pembukaan lahan, pemotongan dan pengurangan tanah pada tahap konstruksi dan pemadatan tanah sehingga air hujan tidak dapat meresap kedalam tanah, sehingga dapat meningkatkan terjadinya volume genangan. Pelabuhan mengambil air bawah tanah secara besar-besaran dan tidak terkontrol sehingga menyebabkan penurunan air tanah yang akhir menyebabkan banjir.

##### **2. Perubahan Mata Pencaharian**

Perubahan mata pencaharian penduduk misalnya pada wilayah tersebut merupakan wilayah pertanian garam setelah adanya pelabuhan, para penduduk beralih pekerjaan sebagai buruh kapal dan sebagainya. Penduduk juga yang

awalnya sebagai ibu rumah tangga akan membuka usaha perdagangan di kawasan pelabuhan dan secara otomatis membentuk kawasan komersial.

### **3. Penurunan Kualitas Udara Dan Peningkatan Kebisingan**

Penurunan kualitas udara dapat disebabkan oleh peningkatan debu akibat kegiatan konstruksi dan kegiatan operasional di pelabuhan. Udara pelabuhan menjadi kotor dan berdampak pada kesehatan masyarakat di sekitar pelabuhan. Peningkatan kebisingan pada kegiatan pelabuhan berasal dari kegiatan alat konstruksi, pemancangan, pengangkutan material, dan pembangunan terminal yang mengganggu ketenangan di pemukiman sekitar pelabuhan.

### **4. Penurunan Kualitas Air Laut Dan Kualitas Permukiman**

Penurunan kualitas air laut dikarenakan adanya peningkatan kekeruhan air laut dan pencemaran air, hal tersebut dikarenakan oleh kegiatan Konstruksi pada pembangunan, terutama pada tahap pengerukan dan pembuangan material hasil kerukan. Kegiatan tersebut akan mempengaruhi kualitas air laut dan kualitas permukaan air. Hal ini juga akan berdampak pada kesehatan masyarakat yang mengkonsumsi ikan hasil tangkap di perairan pelabuhan.

### **5. Perubahan Pola Arus Dan Gelombang Air Laut**

Kegiatan pembangunan fasilitas pelabuhan akan mempengaruhi terjadinya perubahan kedalaman air laut, Pola dan gelombang air laut mengakibatkan perubahan pola sedimentasi yang dapat mengakibatkan abrasi. Jika bagian struktur pelabuhan menonjol arah laut maka kemungkinan akan terjadi erosi pada garis pantai di sekitarnya akibat transpor sedimen sejajar pantai yang terganggu. dampak ini yang harus diperhatikan para pengembang wilayah pesisir,

agar dalam rencana pengelolaan dan rencana pemantauan harus dilakukan secara berkesinambungan.

## 6. Gangguan Pada Biota Air

Gangguan terhadap biota air dapat terjadi secara langsung maupun tidak langsung, secara langsung disebabkan oleh aktivitas pengerukan dan pembangunan, Sedangkan secara tidak langsung merupakan dampak lanjutan yang di akibatkan oleh pengoprasian pelabuhan.

Selain dampak negatif ada juga dampak positif pembangunan pelabuhan seperti pelabuhan laut dapat mempengaruhi pertumbuhan ekonomi dan sebaliknya pertumbuhan ekonomi juga akan meningkatkan aktivitas pelabuhan. Selain dampak ekonomi juga berdampak pada aspek kehidupan sosial masyarakat. Aspek sosial pelabuhan dapat dijadikan sebagai transportasi perairan dan juga dapat dijadikan pusat aktivitas masyarakat sekitarnya. Islam telah menjelaskan bahwa di dalam Qawa'Id Fiqhiyah kaidah ke 33 yang berbunyi:

إِذَا تَرَاحَمَتِ الْمَصَالِحُ فُذِمَّ الْأَعْلَى مِنْهَا وَإِذَا تَرَاحَمَتِ الْمَفَاسِدُ فُذِمَّ الْأَخْفُ مِنْهَا

Terjemahannya:

“Jika ada beberapa kemaslahatan bertabrakan, maka masalah yang lebih besar (lebih tinggi) harus didahulukan. Dan jika ada beberapa mafsadah (bahaya, kerusakan) bertabrakan, maka yang dipilih adalah mafsadah yang ringan.”

Dalam kaidah ini menjelaskan, apabila ada beberapa kemaslahatan yang tidak mungkin digabungkan (diraih ataupun dikerjakan sekaligus), maka kemaslahatan yang lebih besar yang didahulukan. Karena pada (urusan yang mengandung) kemaslahatan lebih besar itu ada tambahan kebaikan dan lebih

dicintai oleh Allâh Azza wa Jalla. Adapun jika beberapa masalah tersebut bisa dikumpulkan dan bisa didapatkan semuanya maka itulah yang lebih diutamakan lagi. Seperti halnya pembangunan pelabuhan lebih banyak dampak atau memberikan manfaat bagi masyarakat banyak.

### **G. *Permukiman terapung***

Menurut Undang-Undang Nomor 1 Tahun 2011 Tentang Perumahan dan Kawasan Permukiman bahwa, “Permukiman adalah Bagian lingkungan hunian yang terdiri dari atas lebih satu satuan perumahan yang mempunyai prasarana, sarana, utilitas umum beserta mempunyai penunjang kegiatan fungsi yang lain di kawasan perkotaan atau kawasan pedesaan”. Sedangkan pada pasal 38 ayat 2 menjelaskan berdasarkan tipologi adalah klasifikasi rumah berupa rumah tapak atau rumah susun berdasarkan bentuk permukaan tanah, tempat rumah berdiri meliputi rumah rumah di atas tanah keras, rumah di atas tanah lunak, rumah di garis pantai/pasang surut, rumah di atas air/terapung (menetap), rumah di atas air/terapung (berpindah-pindah)

Dalam jurnal Perancangan Resort Hotel Di Likupang “*Floating Architecture*” (Muhammad, Herry Kapugu, Fela) menjelaskan ada beberapa Prinsip *Floating Architecture* (Arsitektur Terapung) yaitu :

#### **1. Plat apung**

Plat apung merupakan tempat melekatnya massa bangunan. Bagian dari, rangka plat dan pelampung, plat apung ini adalah lapisan penutup. Bentuk plat apung ini akan mempengaruhi konfigurasi pelampung yang digunakan.



**Gambar 1**  
Plat Apung dan Konfigurasi Plat Apung

## 2. Sistem tambat

Sistem tambat harus sangat diperhatikan pada desain struktur terapung. Pada desain bangunan ini diperlukan sebuah sistem tambat yang cukup kaku dan kuat untuk membatasi pergerakan struktur yang disebabkan oleh gaya yang ada di luar bangunan, seperti angin dan ombak.

Ada banyak sekali sistem penambatan yang dapat digunakan pada struktur bangunan terapung, baik sistem penambatan permanen maupun temporer. Berikut ini adalah sistem penambatan yang dapat digunakan saat akan membangun bangunan dengan struktur terapung yaitu sebagai berikut:

- Sistem satu tambat (*Attached Mooring System*)

Penambatan dilakukan dengan cara menambatkan suatu bagian khusus dari mooring line ke bagian struktur terapung. Penambahan bisa berupa turret yang diletakkan di bagian dalam (dipasang di dalam suatu bagian ujung) atau luar (dipasang dengan penambahan struktur di bagian ujung).



- Sistem tambat dengan tiang pancang

Pada sistem ini tiang pancang digunakan untuk menjaga bangunan terapung agar tetap pada tempatnya dan tidak terombang ambing dikarenakan pasang surut air. Sistem ini telah banyak digunakan pada rumah tradisional jaman dahulu oleh nenek moyang kita. Pada sistem ini bangunan membentuk seperti rumah panggung mengangkat lantai rumah diatas tiang-tiang setinggi 60-300 cm, bentuknya merupakan hasil adaptasi masyarakat terhadap lingkungan alamnya, misalnya pasang surut air laut dan menghindari banjir.

- Sistem tambat dengan kabel (*Spread Mooring System*)

Tipe ini menambatkan struktur terapung dengan tetap dengan arah heading tetap. Konfigurasi ini hanya cocok untuk suatu lokasi yang relatif tenang dan mempunyai perubahan arah pembebanan yang cenderung konstan/tidak besar.



**Gambar 2** Sistem satu tambat, Sistem tambat tiang pancang,

Sistem tambat dengan kabel

Dalam UU No 28 Tahun 2009 tentang Pajak Daerah dan Retribusi Daerah, Angka 37 pasal 1 menjelaskan pajak bumi dan bangunan perdesaan dan perkotaan adalah pajak atas bumi atau bangunan yang memiliki, dikuasai, dan/atau dimanfaatkan oleh orang pribadi atau badan, kecuali kawasan yang

digunakan untuk kegiatan usaha perkebunan, hutan, dan pertambangan. Kemudian dijelaskan lagi pada Angka 39 bangunan adalah konstruksi teknik yang ditanam secara tetap pada tanah atau perairan pedalaman laut. Hal ini menjelaskan bahwa rumah yang berada pada daerah pesisir memiliki konstruksi teknik yang ditanam atau dilekatkan secara tetap pada perairan bisa menjadi objek PBB.

## **H. *Sejarah pelabuhan Tunon Taka dan permukiman terapung di Kecamatan Nunukan***

### **1. Sejarah pelabuhan Tunon Taka**

Sejak dekade tahun 1960, Nunukan adalah sebuah pulau yang terpisah dari pulau Kalimantan, Nunukan adalah penghasil kayu terbesar dan kapal yang melintas kira-kira 70 *call* dengan jenis barang adalah kayu. Pada bulan September 1968 Perusahaan Negara Pelabuhan Cabang Balikpapan (PN Pelabuhan sesuai dengan dasar UU No. 19 tahun 1960 dan diubah dengan dasar PP. 10 tahun 1964, PP 05 tahun 1969 yaitu bernama Port Authority ) mengirim kepala Teknik Bapak Subino beserta staf nya yaitu Mujiono, dan Wagirin, pengiriman ini atas permintaan Yayasan ABRI yang bergerak dibidang usaha kayu (PT Yamaker Pusat Jakarta) di Nunukan, untuk merintis dan membuka kantor Perwakilan PN Pelabuhan Cabang Balikpapan di Nunukan sedangkan kantornya masih bergabung dengan agen Pelayaran PT. Djakarta Lloyd.

Pada tahun 1969 Peraturan Pemerintah No.1 dan No. 2 tentang perubahan Jawatan Pelabuhan menjadi Badan Pengusahaan Pelabuhan. Pelabuhan Nunukan Resmi Operasi di bawah BPP Balikpapan yaitu pada

tahun 1970. Pada tahun 1974 mulai merintis dan membangun Pelabuhan dermaga kayu di daerah Sungai Sembilan dengan panjang 12 m, lebar 6 m (berbentuk huruf T) dan PT Inhutani berperan serta dalam pembangunan dermaga ini, Pelabuhan Nunukan terletak tepat di bagian timur dari Pulau Nunukan tepatnya berada pada posisi 04°08'48 Lintang Utara, 117°39'36" Bujur Timur. Pulau Nunukan ini bertetangga dengan Pulau Sebatik, yaitu sebuah pulau dimana melintas garis batas antarnegara Kesatuan Republik Indonesia dengan negara Malaysia. Pelabuhan Nunukan berbatasan dengan Tawau, Sabah (Malaysia Timur) menyebabkan kegiatan naik turun penumpang (khususnya Tenaga Kerja Indonesia) ke Malaysia sangat tinggi.

Wilayah dan kawasan pelabuhan Nunukan memanjang dan membujur mulai dari ambang luar Tanjung Ujung Batu dengan posisi 03°55'30" Lintang Utara dan 117°54'30" Bujur Timur sampai dengan Tanjung Tidung Salang dengan posisi 04°05'00" Lintang Utara dan 117°28'18" Bujur Timur, serta panjang alur Pelabuhan Nunukan 29 km atau 18 mil laut. Dan pada tahun 1976 pihak pelabuhan membangun Gudang dengan luas 700 m<sup>2</sup>. Pembangunan ini untuk melayani kapal-kapal cargo dan penumpang yang pada waktu itu masih untuk melayani penyeberangan sekitar pulau Nunukan serta melayani para TKI yang akan bekerja di negeri Jiran dan melayani pula jasa Bongkar Muat Barang serta penumpang dari luar Negeri maupun dari dalam negeri. UU No. 3 tahun 1983 perubahan status dari BPP menjadi Badan Usaha Milik Negara yang berbentuk Perusahaan Umum Pelabuhan IV yang berdasarkan pada PP 11 dan PP 17 Tahun 1983 serta peraturan

tambahan No. 7 Thn 1985 dan berkantor pusat di Ujung Pandang. Tahun 2016 sampai sekarang masih proses pembangunan perbaikan terminal. Demikian adanya sejarah Pelabuhan Tunon Taka dibangun sampai saat ini masih membangun demi terwujudnya infrastruktur yang diharapkan oleh semua pihak untuk mendukung perekonomian masyarakat kota pada umumnya serta mendukung perekonomian masyarakat pelabuhan pada khususnya.

## **2. Sejarah pemukiman terapung**

Wilayah yang baru berkembang Nunukan yang tepat berada di seberang Malaysia hanyalah sebuah kabupaten baru di Provinsi Kalimantan Timur yang masih relatif terbelakang namun pada tahun 2013 Kalimantan Timur mengalami pemekaran menjadi Kalimantan Utara. Sebelumnya Nunukan hanyalah salah satu kecamatan di Kabupaten Bulungan yang dimekarkan menjadi kabupaten definitif berdasarkan UU No. 47 Tahun 1999. Ibu kota Kabupaten Nunukan terletak di sebuah pulau. Kampung nelayan Nunukan Timur merupakan salah satu permukiman perkotaan yang timbul karena proses migrasi, terlihat dari dominasi penghuni permukiman yang berasal dari Bugis, dengan aktivitas dan pola arsitektur rumah bugis yang masih cukup kental dengan adat dan budaya Bugis.

Dalam jurnal jaringan perdagangan bugis dan pola penguasaan sumber daya agraria di kawasan perbatasan nunukan-tawau Menurut Lineton (1975) setidaknya terdapat empat karakteristik permukiman migran Bugis dimanapun. Pertama, umumnya adalah daerah yang jarang penduduknya. Kedua,

merupakan dataran rendah yang berawa-rawa, kombinasi dari tingginya curah hujan dan kondisi tanah yang cocok untuk menanam padi, biasanya sebelum kemudian diubah menjadi kebun tanaman keras (seperti; kelapa untuk kopra, kakao karet, belakangan tambak serta kelapa sawit). Ketiga, biasanya dekat dengan pelabuhan yang tidak sekedar mudah diakses dengan perahu-kapal mereka, namun juga mempermudah pemasaran berbagai produk yang mereka hasilkan. Dan keempat, daerah di sepanjang pesisir ataupun sungai, sehingga memudahkan mereka untuk memperluas permukiman di sepanjang pesisir ataupun sungai yang berada di dekatnya

Terbentuknya ruang dan kegiatan di permukiman terapung Kelurahan Nunukan Timur berawal sejak tahun 1980 an dari munculnya permukiman nelayan bugis di daerah pesisir nunukan. Pada mulanya permukiman terapung berupa rumah panggung khas bugis yang didirikan di atas perairan yang awalnya hanya dihubungkan oleh jalan berupa titian bambu sebagai sarana dan prasarananya, hingga pada tahun 2000 akhirnya mengalami pembaharuan berupa perapihan jalan-jalan dengan permukaan yang ditinggikan untuk mengantisipasi naiknya muka air laut. Perapihan jalan tersebut membentuk pola permukiman menjadi sedikit lebih tertata, sehingga pada saat ini pola permukiman nelayan di Kelurahan Nunukan Timur berbentuk linear mengikuti garis pantai.

**I. *kebijakan pengelola pelabuhan (PT. Pelindo) dalam menyikapi keberadaan permukiman di sekitar pelabuhan.***

Undang-undang Republik Indonesia Nomor 21 Tahun 1992 tentang Pelayaran dan Peraturan Pemerintah Nomor 69 Tahun 2001 tentang Kepelabuhan, kata pelabuhan dimaksudkan sebagai tempat yang terdiri atas daratan dan/atau perairan dengan batas-batas tertentu sebagai tempat kegiatan pemerintahan dan kegiatan perusahaan yang dipergunakan sebagai tempat kapal bersandar, naik turun penumpang, dan/atau bongkar muat barang, berupa terminal dan tempat berlabuh kapal yang dilengkapi dengan fasilitas keselamatan dan keamanan pelayaran dan kegiatan penunjang pelabuhan serta sebagai tempat perpindahan intra dan antar moda transportasi.

*The International Ships And Port Facilities Security Code (ISPS Code)* atau peraturan internasional untuk keamanan kapal dan fasilitas pelabuhan menyatakan bahwa suatu fasilitas pelabuhan dipersyaratkan untuk bertindak pada tingkat keamanan yang ditentukan oleh negara anggota yang lokasi fasilitasnya berada dalam teritorialnya. Tindakan dan tata caranya harus ditetapkan pada fasilitas pelabuhan sedemikian rupa seperti mengurangi gangguan campur tangan, atau menunda para penumpang, awak kapal dan pengunjungnya, jasa barang-barang dan pelayanannya. Petunjuk tindakan pencegahan terhadap peristiwa keamanan berguna untuk:

1. Memastikan pelaksanaan tugas-tugas keamanan seluruh wilayah dermaga.
2. Pengawasan keluar masuk terhadap fasilitas pelabuhan.
3. Pemantauan fasilitas pelabuhan, termasuk wilayah berlabuh jangkar dan wilayah dermaga.

4. Memantau areal terbatas untuk memastikan bahwa hanya pihak berwenang yang memiliki akses.

Keberadaan permukiman di Pelabuhan merupakan masalah yang cukup penting untuk segera diselesaikan, sehingga akan menunjang optimalisasi dan meningkatkan kelancaran aktivitas pelabuhan dan mendukung penegakan *The International Ship and Port Facility Security Code (ISPS Code)* atau peraturan internasional keamanan kapal dan fasilitas pelabuhan, serta mengurangi pemicu konflik di kawasan pelabuhan, pelabuhan dengan skala internasional akan menciptakan aktivitas pelabuhan yang begitu ramai nantinya, sehingga dikhawatirkan pertambahan jumlah penduduk akan menyebabkan kawasan permukiman liar juga bertambah luas sehingga penegakan hukum di pelabuhan jadi semakin sulit dan potensi kerawanan sosial menjadi bertambah. Keberadaan permukiman ini mempengaruhi tingkat keamanan pelabuhan, karena berada di sepanjang perairan pantai sekitar pelabuhan, sehingga menghambat penegakkan peraturan *ISPS Code* dalam men-steril-kan pelabuhan dari siapapun yang seharusnya tidak mempunyai akses terhadap pelabuhan. Keberadaan permukiman ini menjadikan fisik lingkungan pelabuhan memburuk, karena membentuk perkampungan yang kurang tertata dan membentuk “*squatter area*” yaitu permukiman yang cenderung kumuh (Ahmad, 2002). Kecenderungan pengembangan kawasan permukiman terutama di atas air akan bersaing dengan lajunya pengembangan wilayah pelabuhan (Yahya, 2013)

Berdasarkan kebijakan di atas maka dapat disimpulkan bahwa pelabuhan tidak diperbolehkan untuk kawasan permukiman. Kondisi ini untuk menunjang

keamanan terhadap kelancaran aktivitas di pelabuhan dan mengantisipasi konflik antara pengelola pelabuhan dengan penduduk, namun kenyataannya banyak kawasan pelabuhan-pelabuhan di Indonesia masih terdapat kawasan yang dikuasai oleh masyarakat.

## **J. *Teori penataan ruang***

### **1. Tata ruang**

Tata ruang adalah wujud struktur ruang dan pola ruang disusun secara nasional, regional dan lokal. Berdasarkan pengertian tata ruang tersebut yang dimaksud dengan struktur ruang adalah susunan pusat - pusat permukiman dan sistem jaringan prasarana dan sarana yang berfungsi sebagai pendukung kegiatan sosial ekonomi masyarakat yang secara otomatis memiliki hubungan fungsional. Sedangkan pola ruang adalah distribusi peruntukan ruang dalam suatu wilayah yang meliputi peruntukan ruang untuk fungsi lindung dan budidaya. Kedua pernyataan diatas dilihat dalam Undang-Undang Nomor 26 Tahun 2007 tentang Perencanaan Tata Ruang. Ruang sendiri memiliki arti wadah yang meliputi ruang darat, ruang laut, dan ruang udara, termasuk ruang di dalam bumi sebagai satu kesatuan wilayah, tempat manusia dan makhluk lain hidup, melakukan kegiatan, dan memelihara kelangsungan hidupnya.

### **2. Aspek aspek dalam penataan ruang**

Di Dalam tata ruang yang memiliki arti wujud struktur ruang dan pola ruang, untuk itu dalam pelaksanaannya berupa Perencanaan ruang. Secara umum perencanaan diartikan sebagai suatu hal berupa proses maupun cara



dalam pencapaian suatu tujuan. Perencanaan secara luas dapat diartikan juga sebagai persiapan dan pelaksanaan yang sistematis dan terkoordinasi mengenai keputusan-keputusan dan kebijakan yang didasarkan pada suatu rencana kerja yang terkait dengan tujuan dan cara-cara pelaksanaannya. Sedangkan beberapa ahli memiliki perspektif masing-masing mengenai makna perencanaan itu sendiri:

- a. Menurut H.D. Van Wijk menyatakan, bahwa perencanaan adalah bentuk tertentu mengenai pembentukan kebijaksanaan, yang dinyatakan dalam bentuk hubungan timbal balik antara hukum dengan kebijakan.
- b. Menurut Indroharto menyatakan, bahwa suatu rencana merupakan kebijaksanaan dari pemerintah.
- c. Menurut Belinfante menyatakan, bahwa rencana merupakan figur hukum yang mandiri, tunduk terhadap aturan-aturan yang mempunyai tujuan-tujuannya sendiri.

Dari beberapa pengertian perencanaan dari beberapa ahli diatas dapat dikatakan perencanaan adalah pembentukan peraturan berupa proses atau cara yang mana hasil dalam perencanaan harus memiliki tujuannya sendiri.

### **3. Penataan Ruang**

Penataan ruang diartikan sebagai suatu sistem proses perencanaan tata ruang, pemanfaatan ruang, dan pengendalian pemanfaatan ruang. Dalam Undang- Undang Penataan Ruang penataan ruang didasarkan pada pendekatan sistem, wilayah administratif, fungsi utama kawasan, kegiatan kawasan, dan nilai strategis kawasan. Hal-hal mengenai penegasan pengklasifikasian

penataan ruang ini dijelaskan dalam Pasal 5 Undang – Undang Nomor 26 Tahun 2007 tentang Penataan Ruang yang menyatakan:

- a. Penataan ruang berdasarkan sistem terdiri atas sistem wilayah dan sistem internal perkotaan.
- b. Penataan ruang berdasarkan fungsi utama kawasan terdiri atas kawasan lindung dan kawasan budi daya.
- c. Penataan ruang berdasarkan wilayah administratif terdiri atas penataan ruang wilayah nasional, penataan ruang wilayah provinsi, dan penataan ruang wilayah kabupaten/kota.
- d. Penataan ruang berdasarkan kegiatan kawasan terdiri atas penataan ruang kawasan perkotaan dan penataan ruang kawasan perdesaan.
- e. Penataan ruang berdasarkan nilai strategis kawasan terdiri atas penataan ruang kawasan strategis nasional, penataan ruang kawasan strategis provinsi dan penataan ruang kawasan strategis kabupaten/kota.

#### **4. Pemanfaatan ruang**

Pemanfaatan Ruang adalah upaya untuk mewujudkan struktur ruang dan pola ruang sesuai dengan rencana tata ruang melalui penyusunan dan pelaksanaan program beserta pembiayaannya. Adapun pembahasan yang berkaitan dengan perencanaan sesuai rencana tata ruang wilayah dapat dilihat pada Pasal 32 ayat (4) Undang – Undang Penataan Ruang yang berbunyi: “Pemanfaatan ruang diselenggarakan secara bertahap sesuai dengan jangka waktu dan indikasi program utama pemanfaatan ruang yang ditetapkan dalam rencana tata ruang”

## **5. Pengendalian pemanfaatan ruang**

Pengendalian pemanfaatan ruang adalah upaya untuk mewujudkan tertib tata ruang. Dimana dalam upaya ini digunakan agar tujuan dari perencanaan yang telah disusun sesuai dengan pelaksanaannya. Adapun pengaturan tentang pengendalian pemanfaatan dapat dilihat dalam Pasal 35 Undang – Undang Penataan Ruang yang berbunyi : “Pengendalian pemanfaatan ruang dilakukan melalui penetapan peraturan zonasi, perizinan, pemberian insentif dan disentif , serta pengenaan sanksi.”

## **6. Asas penataan ruang**

Dalam penataan ruang terdapat beberapa asas yang menjadi dasar ditegaskan dalam Pasal 2 Undang - Undang Nomor 26 Tahun 2007 tentang Penataan Ruang, yaitu: “Dalam kerangka Negara Kesatuan Republik Indonesia, penataan ruang diselenggarakan berdasarkan atas :

- a. Keterpaduan
- b. Keserasian,keselarasan, dan keseimbangan
- c. Keberlanjutan
- d. Keberdayagunaan dan keberhasilgunaan

## **BAB III**

### **METODE PENELITIAN**

#### ***A. Lokasi dan Waktu Penelitian***

##### **1. Lokasi Penelitian**

Lokasi penelitian ini berada pada Kawasan Pelabuhan Tunon Taka tepatnya di Kelurahan Nunukan Timur Kecamatan Nunukan Kabupaten Nunukan. Cakupan batasan kawasan penelitian pada kawasan permukiman merujuk pada jalan dan garis pantai. Penetapan lokasi tersebut didasarkan atas pertimbangan bahwa daerah kawasan pelabuhan Tunon Taka penting untuk diperhatikan secara detail, dalam pengaruh pembangunan Pelabuhan Tunon Taka terhadap Permukiman .

##### **2. Waktu Penelitian**

Waktu penelitian dilakukan berdasarkan lama waktu kegiatan penelitian dimulai dari melakukan pembuatan proposal penelitian, survey lapangan pengumpulan data sampai perampungan hasil penelitian dan Proses kegiatan menyelesaikan penelitian ini dilaksanakan kurang lebih 2 bulan yang di mulai bulan juni 2020 hingga juli 2020.

#### ***B. Jenis dan Sumber Data***

Adapun jenis dan sumber data yang digunakan dalam penelitian ini dapat dilihat pada Tabel 1 berikut ini:

**Tabel 1.**Jenis dan Sumber data Penelitian

No	Sasaran	Data	Jenis Data	Sumber
1.	Kondisi fisik Kota Nunukan, kondisi fisik Kecamatan Nunukan, kondisi fisik Kelurahan Nunukan	<ul style="list-style-type: none"> <li>● Kondisi administrasi dan geografis</li> <li>● Kondisi sosial dan kependudukan, topo grafi, ke lerengan, geologi, hidrologi,</li> </ul>	Data Sekunder	<ul style="list-style-type: none"> <li>● BPS Nunukan</li> <li>● Bappeda nunukan</li> <li>● Kantor Kecamatan, Kelurahan</li> </ul>
2.	Kondisi fisik pelabuhan Tunon Taka	<ul style="list-style-type: none"> <li>● Kondisi eksisting (luas)</li> <li>● Fasilitas pelabuhan</li> <li>● Pembangunan (5 tahun terakhir)</li> <li>● Peta-peta terkait</li> </ul>	Data Sekunder	<ul style="list-style-type: none"> <li>● PT. Pelabuhan Indonesia IV (Persero) Cabang Nunukan</li> </ul>
3.	Kondisi fisik Permukiman Terapung	<ul style="list-style-type: none"> <li>● Luas wilayah eksisting</li> <li>● Jumlah penduduk</li> <li>● Jumlah sarana umum, bangunan, panjang jalan (5 tahun terakhir)</li> <li>● Dokumentasi</li> </ul>	Data Sekunder dan Data Primer	<ul style="list-style-type: none"> <li>● Observasi</li> <li>● Wawancara</li> <li>● Kantor kelurahan</li> </ul>

*Sumber : Penulis Tahun 2020*

### ***C. Metode Pengumpulan Data***

Untuk memperoleh data yang akurat, penulis menggunakan metode pengumpulan data sebagai berikut:

### **1. Metode Wawancara**

Metode ini dilakukan dengan cara wawancara dan berdiskusi langsung kepada Kepala Bagian PT. Pelindo Cabang 4 Nunukan dan tokoh masyarakat disekitar kawasan Pelabuhan Tunon Taka.

### **2. Metode Observasi**

Merupakan survey langsung ke lapangan melalui pengamatan langsung, penelitian, dan pengambilan data dan informasi serta dokumentasi terhadap aspek-aspek yang terkait langsung maupun tidak langsung.

### **3. Telaah Pustaka**

Telaah pustaka penelitian mempelajari tentang data, baik kuantitatif maupun kualitatif melalui sumber dokumentasi (laporan, jurnal, buku dan lain-lainnya).

### **4. Studi Dokumentasi**

Untuk melengkapi data maka kita memerlukan informasi dari dokumentasi yang berkaitan dengan objek yang menjadi studi, caranya yaitu dengan dokumentasi foto.

### **5. Instansional**

Metode ini diperoleh oleh melalui instansi-instansi terkait guna mengetahui data kuantitatif dan kualitatif objek penelitian.

### ***D. Variabel Penelitian***

Variabel merupakan ciri dari individu, objek, gejala, peristiwa yang dapat diukur secara kuantitatif maupun kualitatif. Variabel dipakai dalam proses identifikasi, ditentukan berdasarkan kajian teori yang digunakan atau diambil dari

penelitian yang sama dengan judul penelitian. Semakin Sederhana suatu rancangan penelitian semakin sedikit variabel penelitian yang akan digunakan.

Berdasarkan rumusan masalah pertama yang diangkat dalam penelitian ini yakni bagaimana pengaruh pembangunan pelabuhan Tunon Taka terhadap permukiman terapung maka terdapat beberapa variabel yang terkait dengan rumusan masalah, untuk menentukan variabelnya yaitu X sebagai variabel bebas (*Independent Variable*) dimana berfungsi sebagai variabel pengaruh, mempengaruhi variabel lain atau secara bebas berpengaruh terhadap variabel lain, di dalam penelitian ini disimpulkan bahwa pembangunan pelabuhan Tunon Taka yang akan menjadi variabel X karena berada pada posisi yang mempengaruhi variabel lainnya, sedangkan variabel Y yaitu variabel terikat adalah variabel yang dipengaruhi oleh variabel bebas. variabel ini juga akrab disapa dengan kata variabel output, variabel efek, variabel terpengaruh dan lain – lain. Rumusan masalah kedua menjelaskan bahwa bagaimana arahan penataan permukiman sebagai upaya strategis mempertahankan kawasan permukiman, terkait dengan penataan permukiman peneliti hanya berfokus pada arahan strategis penataan ruang.

**Tabel 2** Penarikan variabel penelitian

<b>Korelasi</b>	<b>1</b>	<b>2</b>	<b>3</b>	<b>4</b>	<b>5</b>	<b>6</b>	<b>7</b>	<b>Y</b>
Penumpang Naik (luar negeri)	1	,206	-,738	-,010	,606	,116	- ,961**	-,350
<b>Penumpang Turun (luar Negeri)</b>	<b>,206</b>	<b>1</b>	<b>-,036</b>	<b>,403</b>	<b>,526</b>	<b>,157</b>	<b>-,341</b>	<b>-,549</b>
Penumpang Naik (dalam)	-,738	-,036	1	,267	-,690	-,477	,766	,275

negeri)								
<b>Penumpang Turun (dalam Negeri)</b>	<b>-,010</b>	<b>,403</b>	<b>,267</b>	<b>1</b>	<b>-,420</b>	<b>-,796</b>	<b>,161</b>	<b>-,839</b>
Kapal Luar Negeri	,606	,526	-,690	-,420	1	,797	-,799	-,048
Kapal dalam Negeri	,116	,157	-,477	-,796	,797	1	-,359	,434
<b>Perkembangan pembangunan Pelabuhan</b>	<b>- ,961*</b>	<b>-,341</b>	<b>,766</b>	<b>,161</b>	<b>-,799</b>	<b>-,359</b>	<b>1</b>	<b>,257</b>
Perubahan lahan permukiman terapung	-,350	-,549	,275	-,839	-,048	,434	,257	1

Sumber : Hasil analisis SPSS

Nilai koefisien determinasi adalah antara nol dan satu. Nilai  $R^2$  yang kecil berarti kemampuan variabel-variabel independen dalam menjelaskan variasi variabel dependen amat terbatas. Nilai yang mendekati 1 atau -1 berarti variabel-variabel independen memberikan hampir semua informasi yang dibutuhkan untuk memprediksi variasi variabel dependen maka dari itu peneliti mengambil variabel yang sangat berpengaruh yaitu 2, 4 dan 7. Untuk lebih jelasnya terkait variabel dapat dilihat pada Tabel 3 berikut ini:

**Tabel 3** Variabel Penelitian

No	Rumusan Masalah	Variabel	Data
1.	Bagaimana pengaruh pembangunan Pelabuhan Tunon Taka Terhadap Permukiman di kecamatan nunukan?	<ul style="list-style-type: none"> <li>● <math>Y_</math> = Perubahan penggunaan lahan permukiman terapung</li> <li>● <math>X_1</math> = Perkembangan pembangunan pelabuhan</li> <li>● <math>X_2</math> = Penumpang turun luar negeri</li> <li>● <math>X_3</math> = Penumpang turun</li> </ul>	<ul style="list-style-type: none"> <li>● Data perubahan lahan permukiman terapung</li> <li>● Perkembangan pembangunan pelabuhan</li> <li>● Kunjungan kapal</li> </ul>



		dalam negeri	<ul style="list-style-type: none"> <li>• Arus penumpang</li> </ul>
2.	Bagaimana arahan penataan permukiman sebagai upaya strategis mempertahankan kawasan permukiman?	<ul style="list-style-type: none"> <li>• Arahan strategis penataan ruang</li> </ul>	<ul style="list-style-type: none"> <li>• Kondisi lapangan (Permukiman Terapung)</li> </ul>

Sumber : Penulis Tahun 2020

### ***E. Metode Pengolahan dan Analisis Data***

Teknik analisis yang akan dipakai dalam penelitian ini untuk menjawab rumusan masalah yang ada sehingga antara teknik analisis yang ada harus saling berhubungan terutama pada hasil outputnya.

#### **1. Analisis Uji Korelasi**

Teknik Analisis yang digunakan untuk rumusan masalah yang kedua ini yaitu menggunakan analisis korelasi yaitu korelasi pearson. Analisis korelasi digunakan untuk menyatakan kekuatan hubungan antara dua variabel atau lebih. hubungan antara variabel-variabel tersebut bukan lah dalam arti sebab akibat melainkan hanya merupakan hubungan searah. koefisien korelasi dapat digunakan untuk mengetahui hubungan searah, koefisien korelasi bisa digunakan untuk mengetahui hubungan antara dua perubahan kuantitatif X dan Y, dan bukan Meramalkan dan Menaksir nilai Y dari Pengetahuan mengenai peubah bebas X.

Rumus Umum:

$$\frac{N \sum Xy - \sum x \cdot \sum y}{\sqrt{[N \cdot \sum x^2 - (\sum x)^2] [N \sum y^2 - (\sum y)^2]}}$$

Untuk Mengetahui Pengaruh Pelabuhan terhadap Pengembangan Spasial.

Keterangan :

$r$  = Rata-Rata Korelasi

$N$  = Jumlah Perlakuan (Pengambilan data)

$Y_$  = Perubahan penggunaan lahan permukiman terapung

$X_1$  = Perkembangan pembangunan pelabuhan

$X_2$  = Penumpang turun luar negeri

$X_3$  = Penumpang turun dalam negeri

Harga  $r$  menunjukkan indeks korelasi antara dua variabel yang dikorelasikan, Setiap nilai Korelasi Mengandung 3 arti, Yaitu 1 ada tidaknya korelasi, 2 Arah Korelasi, dan 3 Besarnya Korelasi.

- a. Ada atau tidak adanya korelasi, ditunjukkan oleh besarnya angka yang terkandung di belakang koma. Jika angkanya terlalu kecil hingga empat digit setelah titik desimal, misalnya 0,0002, maka dapat diasumsikan bahwa tidak ada korelasi antara variabel X dan Y, karena jika ada, jumlahnya terlalu kecil, lalu diabaikan.
- b. Arah korelasi, merupakan arah yang menunjukkan penyesuaian antara nilai variabel X dengan nilai variabel Y. arah korelasi ini ditunjukkan dengan tanda di depan indeks. Jika tanda plus (+), maka arah korelasinya positif, sedangkan jika minus (-) maka arah korelasinya negatif. Penjelasan untuk arah korelasi ini akan anda temukan di bagian lain, yaitu analisis data dengan rumus korelasi produk.

c. Besarnya korelasi, adalah ukuran angka yang menunjukkan kuat atau tidaknya, atau pas tidaknya kesejajaran antar dua variabel yang diukur korelasinya. Dalam menentukan besarnya korelasi ini, kita tidak perlu memperhatikan tanda-tanda aritmatika di depan indeks. karena makna positif dan negatif juga ditafsirkan sebagai besarnya garis bilangan dengan tanda (-) dan (+), tidak sedikit dari kita yang tertipu untuk menafsirkan besarnya korelasi.

**Tabel 4** Interpretasi Nilai r

No	Besarnya nilai r	Interpretasi
1.	Antara 0,800 sampai dengan 1,000	Sangat Kuat
2.	Antara 0,600 sampai dengan 0,799	Kuat
3.	Antara 0,400 sampai dengan 0,599	Sedang
4.	Antara 0,200 Sampai dengan 0,399	Rendah
5.	Antara 0,000 Sampai dengan 0,199	Sangat rendah

*Sumber: Arikunto, Suharsimi Tahun 2010*

Apabila diperoleh angka negatif, berarti korelasinya negatif, ini menunjukkan adanya kebalikan urutan. Indeks Korelasi tidak pernah dari 1,00.

## 2. Analisis Deskriptif Empiris

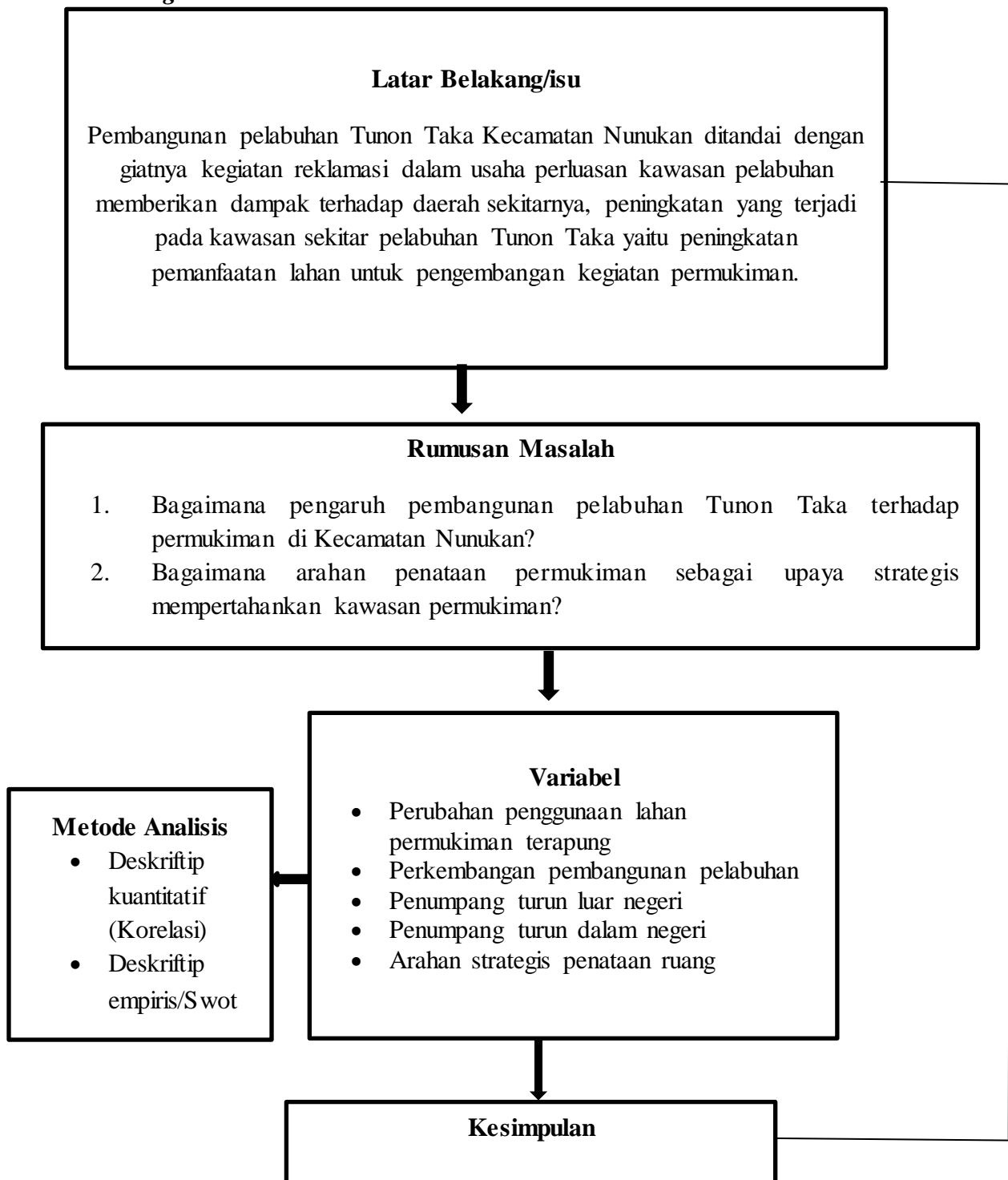
Metode analisis Deskriptif Empiris, dimana metode Deskriptif sendiri memiliki definisi sebagai “metode yang menggambarkan sifat suatu keadaan yang sementara berjalan pada saat penelitian dilakukan dan memeriksa sebab-sebab dari suatu gejala tertentu”, (Travers, 1978). Jika digabungkan maka penelitian deskriptif empiris adalah metode penelitian yang menggambarkan

keadaan yang sedang berjalan dan memeriksa sebab-sebab dari gejala yang terjadi pada keadaan tersebut secara riil/nyata di gabung dengan analisis SWOT untuk menentukan strategis penataan permukiman terapung.

#### *F. Definisi Operasional*

1. **Pengaruh** adalah akibat dari pembangunan pelabuhan Tunon Taka baik secara fisik maupun luas pelabuhan.
2. **Perkembangan/Pembangunan** adalah proses perubahan yang terjadi pada kondisi pelabuhan Tunon Taka.
3. **Pelabuhan** adalah tempat yang terdiri dari daratan dan perairan di sekitarnya kawasan Kelurahan Nunukan Timur sebagai tempat kegiatan pemerintahan dan kegiatan ekonomi yang dipergunakan sebagai tempat kapal bersandar, berlabuh, naik turun penumpang dan/atau bongkar muat barang yang dilengkapi dengan fasilitas keselamatan pelayaran dan kegiatan penunjang salah satunya pelabuhan Tunon Taka.
3. **Permukiman** adalah rumah yang berdiri di sekitar area kawasan pelabuhan Tunon Taka.
5. **Penumpang luar negeri** adalah semua penumpang atau penduduk luar negeri yang masuk wilayah Kabupaten Nunukan
6. **Penumpang dalam negeri** adalah semua penumpang atau penduduk dari berbagai wilayah dalam negeri yang masuk wilayah Kabupaten Nunukan
7. **Penataan ruang** adalah kegiatan yang diperlukan sebagai bagian dari upaya pengendalian pemanfaatan ruang di Kelurahan Nunukan Timur, khususnya wujud fisik bangunan.

### G. Kerangka Pikir



Gambar 4 Kerangka Pikir

## BAB IV

### HASIL DAN PEMBAHASAN

#### A. Gambaran Umum Kabupaten Nunukan

##### 1. Letak geografis dan administratif

Kabupaten Nunukan merupakan salah satu kabupaten yang terletak di bagian utara Provinsi Kalimantan Utara dan berjarak sekitar  $\pm 317$  dari Kota Bulungan, Kabupaten Nunukan terletak pada posisi  $115^{\circ} 33'$  -  $118^{\circ} 3'$  Bujur Timur serta  $3^{\circ} 15'00''$  -  $4^{\circ} 24' 55''$  Lintang Utara. Adapun batas-batas Kabupaten Nunukan sebagai berikut:

- Sebelah Utara berbatasan langsung dengan Negara Malaysia Timur Sabah
- Sebelah Timur dengan Laut Sulawesi
- Sebelah Selatan dengan Kabupaten Bulungan dan Kabupaten Malinau,
- Sebelah Barat berbatasan langsung dengan Negara Malaysia Timur Serawak.

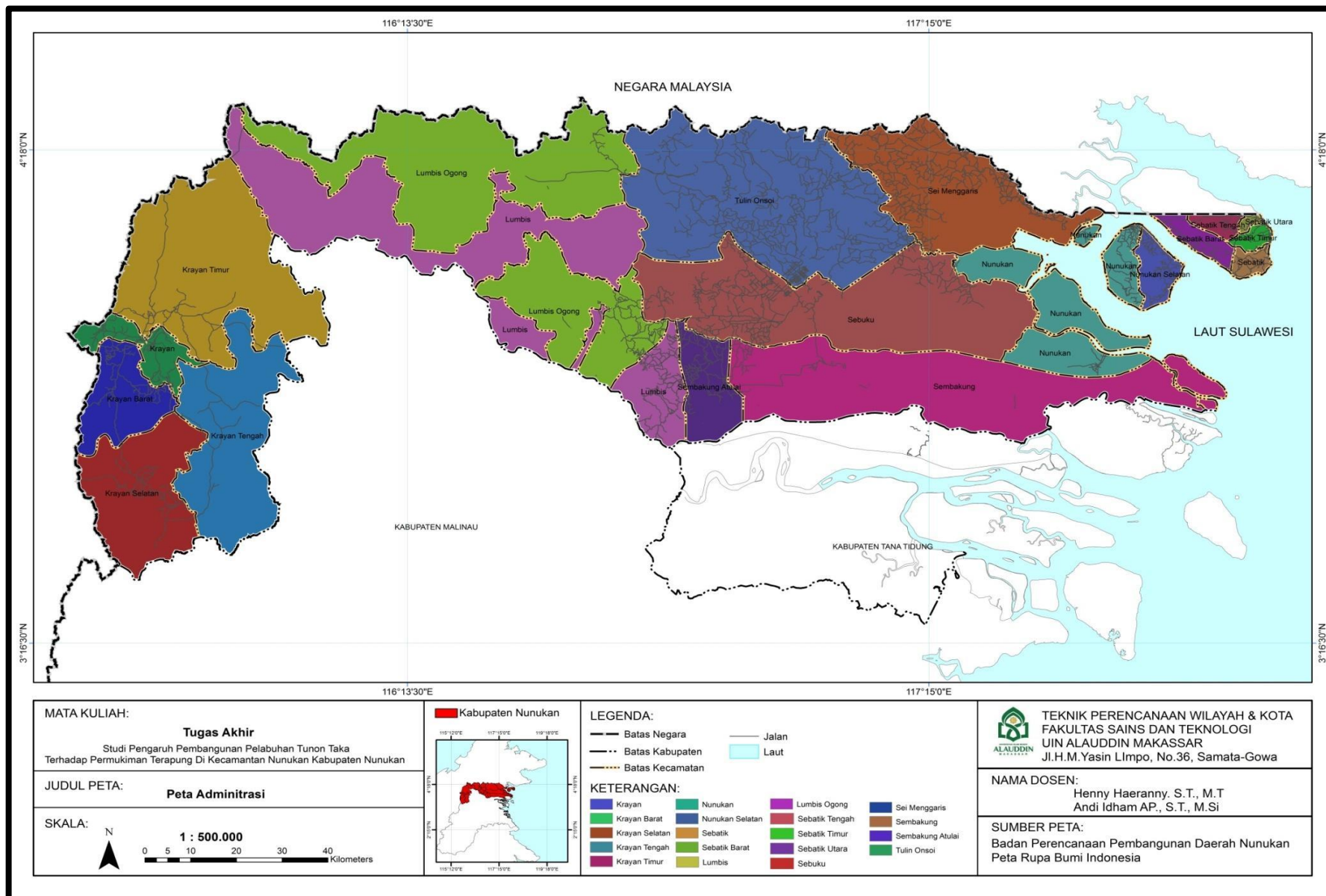
**Tabel 5** Luas wilayah tiap Kecamatan Nunukan di Kabupaten Nunukan Tahun 2019

No.	Kecamatan	Luas (Km <sup>2</sup> )	Presentasi (%)
1.	Krayan Selatan	760,24	5,35
2.	Krayan Tengah	997,42	7,00
3.	Krayan	254,35	1,79
4.	Krayan Timur	1.273,17	8,94

No.	Kecamatan	Luas (Km <sup>2</sup> )	Presentasi (%)
5.	Krayan Barat	307,22	2,16
6.	Lumbis Ogong	3.357,01	23,56
7.	Lumbis	290,23	2,04
8.	Sembakung Atulai	277,72	1,95
9.	Sembakung	1.764,94	12,35
10.	Sebuku	1.608,48	11,29
11.	Tulin Onsoi	1.513,36	10,62
12.	Sei Menggaris	850,48	5,97
13.	Nunukan	564,50	3,96
14.	Nunukan Selatan	181,77	1,28
15.	Sebatik Barat	93,27	0,65
16.	Sebatik	51,07	0,36
17.	Sebatik Timur	39,17	0,27
18.	Sebatik Tengah	47,71	0,33
19.	Sebatik Utara	15,39	0,11
<b>Jumlah</b>		14.247,50	100%

*Sumber : Kabupaten Nunukan Dalam Angka 2020*

Secara umum luas wilayah Kabupaten Nunukan berdiri pada tahun 1999 merupakan hasil pemekaran Kabupaten Bulungan yang memiliki luas 14.247,50 km<sup>2</sup>. Secara administrasi, terdiri dari 19 kecamatan dan memiliki 232 desa/kelurahan. Kecamatan Nunukan memiliki luas 564,50 Km<sup>2</sup>.



Gambar 4 Peta Adminitrasi Kabupaten Nunukan



## 2. Sosial dan kependudukan

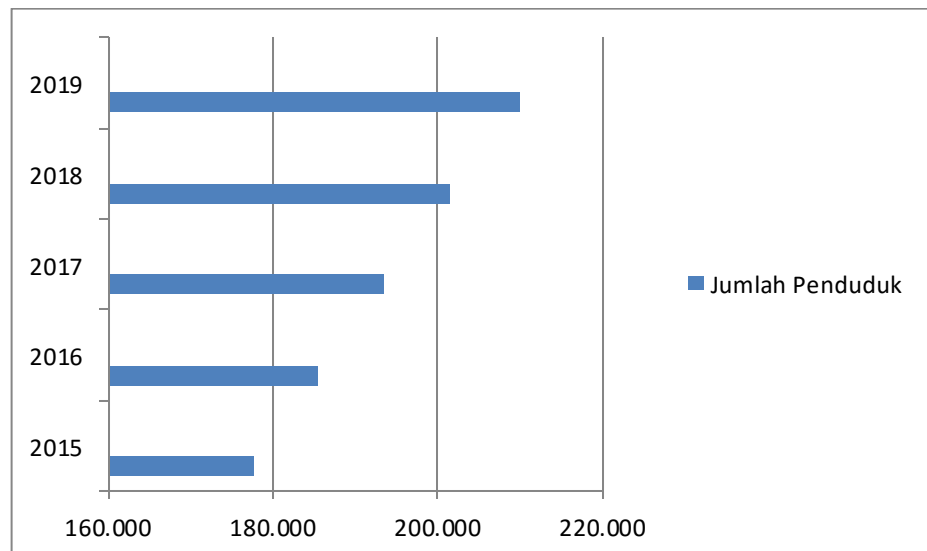
### a. Perkembangan jumlah penduduk Kabupaten Nunukan

Perkembangan jumlah penduduk di Kabupaten Nunukan di setiap tahunnya semakin bertambah, dimana pada tahun 2015 jumlah penduduknya mencapai 177.607 jiwa sehingga berkembang 5 tahun kedepan mencapai 209.922 jiwa, untuk lebih jelasnya dapat dilihat pada Tabel 6 dan Gambar 4 berikut ini:

**Tabel 6.** Pertambahan penduduk Kabupaten Nunukan 5 Tahun terakhir

No.	Tahun	Jumlah Penduduk (jiwa)
1.	2015	177.607
2.	2016	185.499
3.	2017	193.390
4.	2018	201.580
5.	2019	209.922

Sumber: Kabupaten Nunukan dalam Angka 2020



**Gambar 5.** Pertambahan Penduduk Kabupaten Nunukan 5 Tahun Terakhir

Pada Tabel 6 dan gambar 5 di atas menjelaskan bahwa pembangunan Infrastruktur pelabuhan telah membuktikan bahwa arus urbanisasi atau perpindahan penduduk antar wilayah telah berdampak pada pertumbuhan penduduk di suatu wilayah salah satunya di Kabupaten Nunukan, semakin bertambahnya pertumbuhan penduduk di Kabupaten Nunukan juga mengakibatkan kebutuhan lahan semakin bertambah.

b. Jumlah kepadatan penduduk Kabupaten Nunukan

Kepadatan penduduk adalah perbandingan antara jumlah penduduk dan luas wilayah. Kepadatan jumlah penduduk tiap kecamatan di Kabupaten Nunukan setiap tahun tentunya berbeda, kepadatan penduduk di Kabupaten Nunukan Tahun 2019 mencapai 209,922 Jiwa/km<sup>2</sup> . Kepadatan penduduk di 19 kecamatan cukup beragam dengan kepadatan penduduk tertinggi terletak pada kecamatan Sebatik Utara dengan kepadatan sebesar 411 jiwa/km<sup>2</sup> dan terendah di Kecamatan Lumbis Ogong sebesar 1,59 jiwa/km<sup>2</sup>.

Untuk lebih jelasnya mengenai jumlah penduduk dan kepadatan penduduk di Kabupaten Nunukan pada tahun 2019 dapat dilihat pada Tabel 7 berikut:

**Tabel 7** Kepadatan penduduk di Kabupaten Nunukan Tahun 2019

No.	Kecamatan	Luas (Km <sup>2</sup> )	Jumlah Penduduk (Jiwa)	Kepadatan Penduduk (Jiwa/Km <sup>2</sup> )
1.	Krayan Selatan	760,24	1.885	2,48
2.	Krayan Tengah	997,42	-	-
3.	Krayan	254,35	6.295	24,78
4.	Krayan Timur	1.273,17	-	-
5.	Krayan Barat	307,22	-	-
6.	Lumbis Ogong	3.357,01	5.257	1,56
7.	Lumbis	290,23	4.947	17,04
8.	Sembakung Atulai	277,72	2.670	9,61
9.	Sembakung	1.764,94	6,249	-
10.	Sebuku	1.608,48	14.611	9,08
11.	Tulin Onsoi	1.513,36	9.610	-
12.	Sei Menggaris	850,48	11.103	13,05
13.	Nunukan	564,50	75.481	133
14.	Nunukan Selatan	181,77	29.239	160
15.	Sebatik Barat	93,27	8.782	94,15
16.	Sebatik	51,07	5.207	101
17.	Sebatik Timur	39,17	14.034	359
18.	Sebatik Tengah	47,71	8.221	172
19.	Sebatik Utara	15,39	6.330	411
	<b>Jumlah</b>	<b>14.247,50</b>	<b>209,922</b>	<b>1.507,75</b>

Sumber: Kabupaten Nunukan dalam Angka 2020

Pada Tabel 7 di atas menjelaskan bahwa bertambahnya penduduk akan mengakibatkan kepadatan, ketika kuantitas penduduk tidak dapat dikendalikan maka akan muncul yang namanya population density atau kepadatan penduduk. Kepadatan penduduk adalah ukuran terhadap jumlah penduduk yang dibagi berdasarkan luas wilayah, karena jumlah penduduk mengubah ukuran dari pertambahan

penduduk atau pengurangan penduduk dari awal sampai pada interval populasi. Semakin banyak penduduk di Kabupaten Nunukan dengan luas wilayah yang kecil menggambarkan bahwa di wilayah Kabupaten Nunukan itu telah terjadi yang namanya kepadatan penduduk, kepadatan penduduk yang tidak seimbang dengan luas wilayah mengakibatkan penduduk memilih bermukim di wilayah wilayah pinggiran.

### 3. Kondisi aspek fisik dasar

#### a. Topografi dan Kemiringan Lereng

Kabupaten Nunukan memiliki topografi yang sangat bervariasi, Kabupaten Nunukan berada pada di ketinggian antara 0-1 dpl dan hampir 50,25% berada di ketinggian 100-500 dpl dan 19,98% berada di ketinggian 500 sampai 1000 dpl. Untuk lebih jelasnya dapat dilihat pada Tabel 8 berikut ini:

**Tabel 8.** Topografi Kabupaten Nunukan Tahun 2019

No.	Topografi (dpl)	Luas (Km <sup>2</sup> )	Presentasi %
1.	0 - 100	716,808	50,25
2.	100 - 500	155,112	10,87
3.	500 - 1.000	284,981	19,98
4.	1.000 - 1.500	269,221	18,87
5.	1.500 - 2000	246	0,02
<b>Jumlah</b>		<b>1.426,368</b>	<b>100</b>

*Sumber : Kabupaten Nunukan dalam Angka 2020*

Pada Tabel 8 menjelaskan klasifikasi topografi Kabupaten Nunukan, di Kecamatan Nunukan sendiri memiliki topografi 100 mdp dengan kemiringan lereng 0% – 15% hal ini menjelaskan wilayah ini merupakan dataran rendah yang memiliki daya dukung lahan yang tinggi bagi perkembangan kota, pembangunan perumahan, pemukiman maupun infrastruktur harus memenuhi standar yang telah ditetapkan, salah satunya harus memperhatikan kemiringan lereng yang ada.

b. Jenis Tanah

Jenis tanah yang ada di Kabupaten Nunukan terdiri dari 8 jenis tanah dan paling luas adalah podsolik/regosol sebesar 410.486 atau 28,79%, jenis tanah yang luasnya paling kecil yaitu *Alluvial/Gambut* sebesar 50.896 ha atau sebesar 3,7% dari luas wilayah.

Jenis tanah Kabupaten Nunukan yaitu tanah *alluvial* yang hampir seluruhnya terdapat di Kecamatan Nunukan, Sebatik, Sebuku, dan Sembakung, hal ini menjelaskan bahwa Kecamatan Nunukan memiliki jenis tanah yang sangat potensial untuk dijadikan sebagai area pengembangan dimana kondisi eksisting jenis tanah tersebut pada wilayah penelitian merupakan area sudah terbangun dan dapat ditempati sebagai wilayah bermukim maupun pengembangan kota yang lain.

c. Klimatologi

Kesesuaian lahan diartikan sebagai hal sesuai dan tidak sesuainya tanah untuk pemanfaatan tertentu, kesesuaian lahan (land

suitability) merupakan tingkat kecocokan sebidang lahan untuk suatu penggunaan tertentu. Jadi kesesuaian lahan adalah spesifikasi dari kemampuan lahan. Tingkat kesesuaian mengandung pengertian perbandingan antara tingkat pemanfaatan dengan daya dukung lahan, menjadi ukuran untuk kelayakan penggunaan lahan kesesuaian lahan adalah gambaran pemanfaatan lahan yang pada intinya akan dapat mempengaruhi kemampuan lahan untuk di kembangkan, salah satu kesesuaian lahan yaitu memperhatikan curah hujannya. Untuk melihat curah hujan di Kabupaten Nunukan lebih jelasnya dapat dilihat pada Tabel 9 berikut ini:

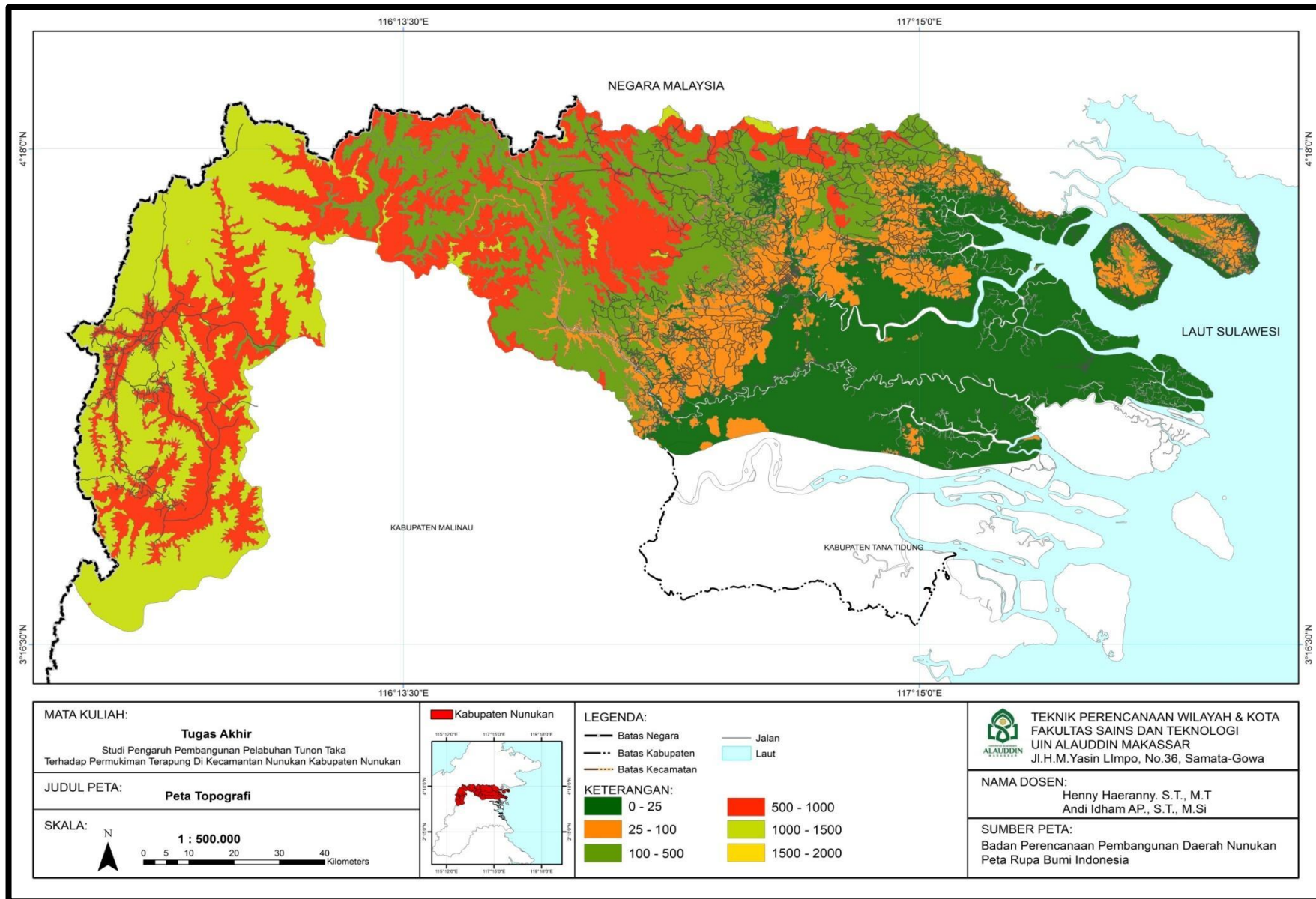
**Tabel 9.** Jumlah curah hujan dari hari hujan menurut bulan di Kabupaten Nunukan Tahun 2019

No.	Bulan	Curah Hujan (mm)	Hari Hujan
1.	Januari	212,5	15
2.	Februari	6,4	4
3.	Maret	194	12
4.	April	95,4	16
5.	Mei	300	21
6.	Juni	407,1	27
7.	Juli	314,3	23
8.	Agustus	251,2	18
9.	September	166,9	16
10.	Oktober	135	21
11.	November	76	14
12.	Desember	114,3	20
Rata-Rata		<b>189,425</b>	<b>17,25</b>

Sumber : Kabupaten Nunukan dalam Angka 2020

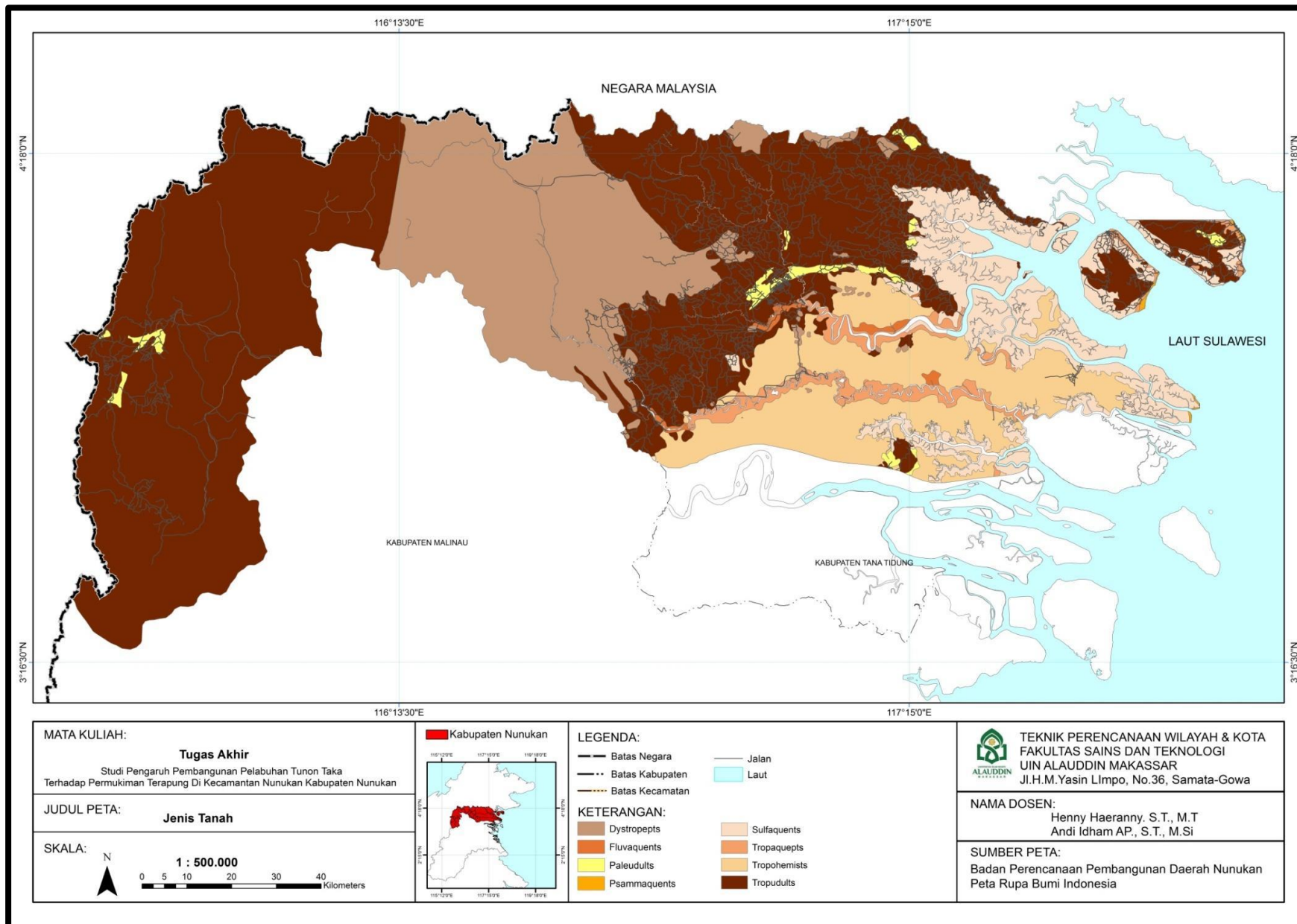
Kabupaten Nunukan memiliki curah hujan tahunan dengan curah hujan rata rata 189,425 mm/tahun dan jumlah hari hujan rata-

rata 17,25 hari/tahun, suhu udara Kabupaten Nunukan tahun 2019 mencapai 23,8°C sampai 33,3°C, hal ini menjelaskan bahwa sebagian wilayah Kabupaten Nunukan dapat dijadikan sebagai wilayah yang terbangun.

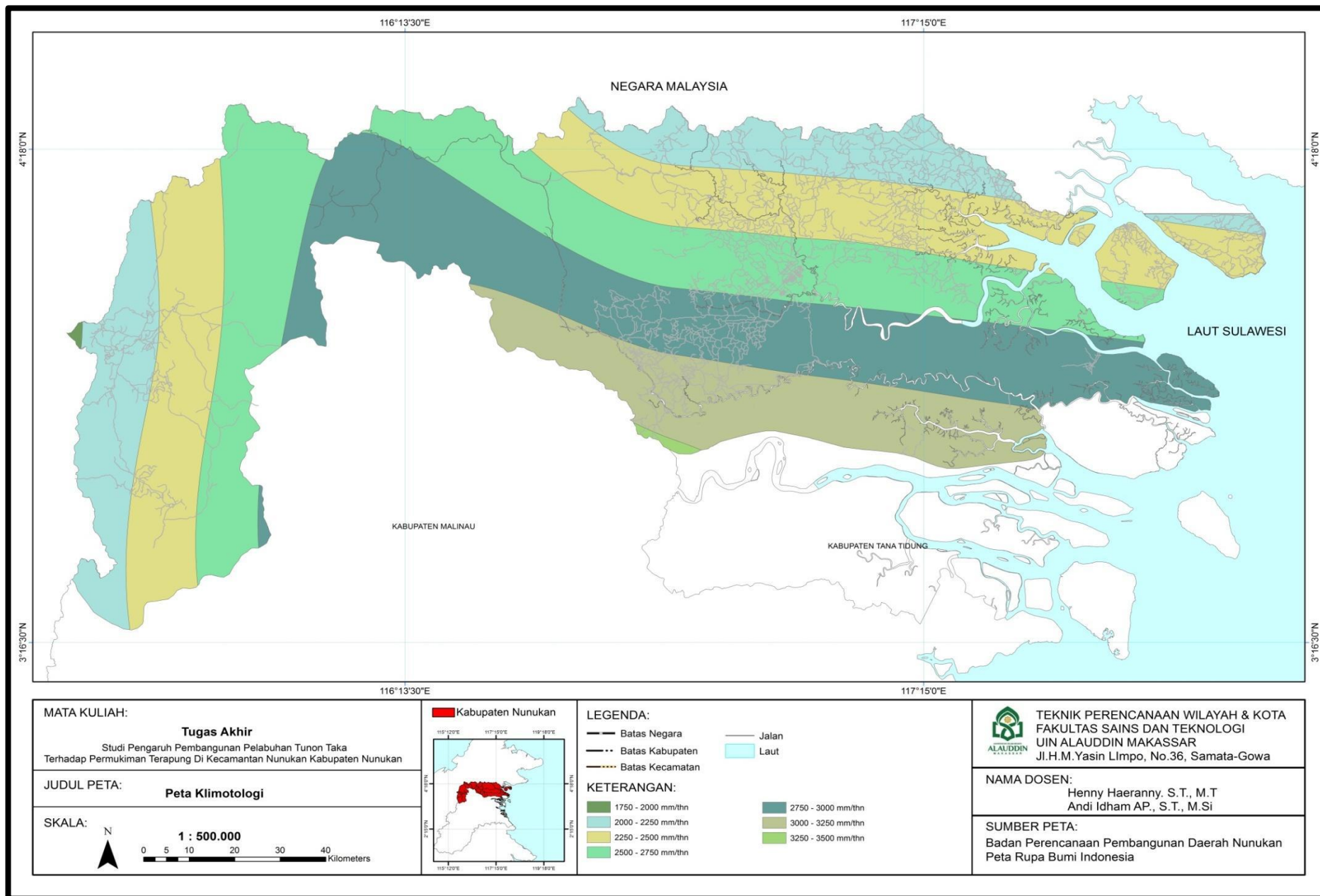


Gambar 6 Peta Topografi Kabupaten Nunukan





Gambar 7 Peta Jenis Tanah Kabupaten Nunukan



Gambar 8 Peta Jenis Klimotologi Kabupaten Nunukan

## B. Gambaran Umum Kecamatan Nunukan

### 1. Letak geografis dan administratif

Kecamatan Nunukan merupakan salah satu kecamatan dari 19 kecamatan yang ada di Kabupaten Nunukan. Kecamatan Nunukan merupakan ibu kota kabupaten yang berada pada satu pulau, luas wilayah Kecamatan Nunukan 564,50 km<sup>2</sup> atau sekitar 3,96% dari luas Kabupaten Nunukan. Adapun batas-batas administrasi Kecamatan Nunukan adalah sebagai berikut:

- Sebelah Utara perbatasan dengan Selat Sebatik-Pulau Sebatik
- Sebelah Selatan berbatasan dengan Teluk Sebuku
- Sebelah Timur berbatasan dengan Sebuku
- Sebelah Barat berbatasan dengan Selat Sebuku

Kecamatan Nunukan terbagi 3 Kelurahan dan 1 desa, Kelurahan yang terluas wilayah nya adalah Kelurahan Nunukan Barat 457,73 km<sup>2</sup> dan kelurahan yang luas wilayahnya terkecil adalah Kelurahan Nunukan Utara 0,48 km<sup>2</sup>, untuk lebih jelasnya dapat dilihat pada Tabel 10 di bawah ini:

**Tabel 10.** Luas wilayah tiap Kelurahan/Desa di Kecamatan Nunukan Tahun 2019

No.	Desa/Kelurahan	Luas (Km <sup>2</sup> )	Presentasi (%)	Keterangan (Kelurahan/Desa)
1.	Nunukan Barat	457,73	81,11	Kelurahan
2.	Binusan	96,44	17,06	Desa
3.	Nunukan Tengah	7,78	1,38	Kelurahan
4.	Nunukan Timur	2,07	0,37	Kelurahan
5.	Nunukan Utara	0,48	0,08	Kelurahan
Jumlah		564,50	100	

Sumber : Kecamatan Nunukan Dalam Angka 2020

## 2. Kependudukan

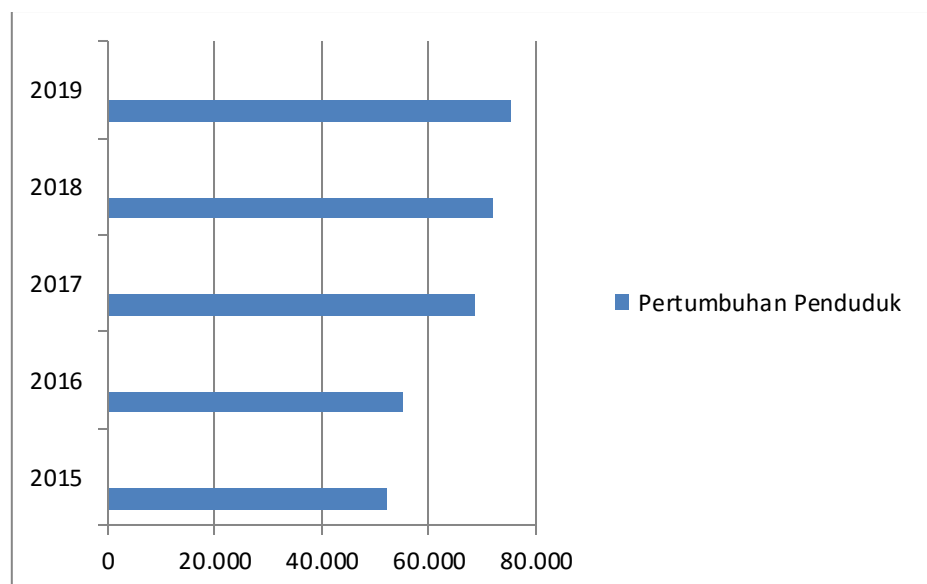
### a. Pertumbuhan Penduduk Kecamatan Nunukan

Pertumbuhan penduduk di Kecamatan Nunukan tahun 2019 mencapai 75.481 Jiwa, setiap tahun Kecamatan Nunukan mengalami perkembangan, untuk lebih jelasnya dapat dilihat pada Tabel 11 berikut:

**Tabel 11.** Jumlah pertumbuhan penduduk 5 tahun terakhir (2019-2015)

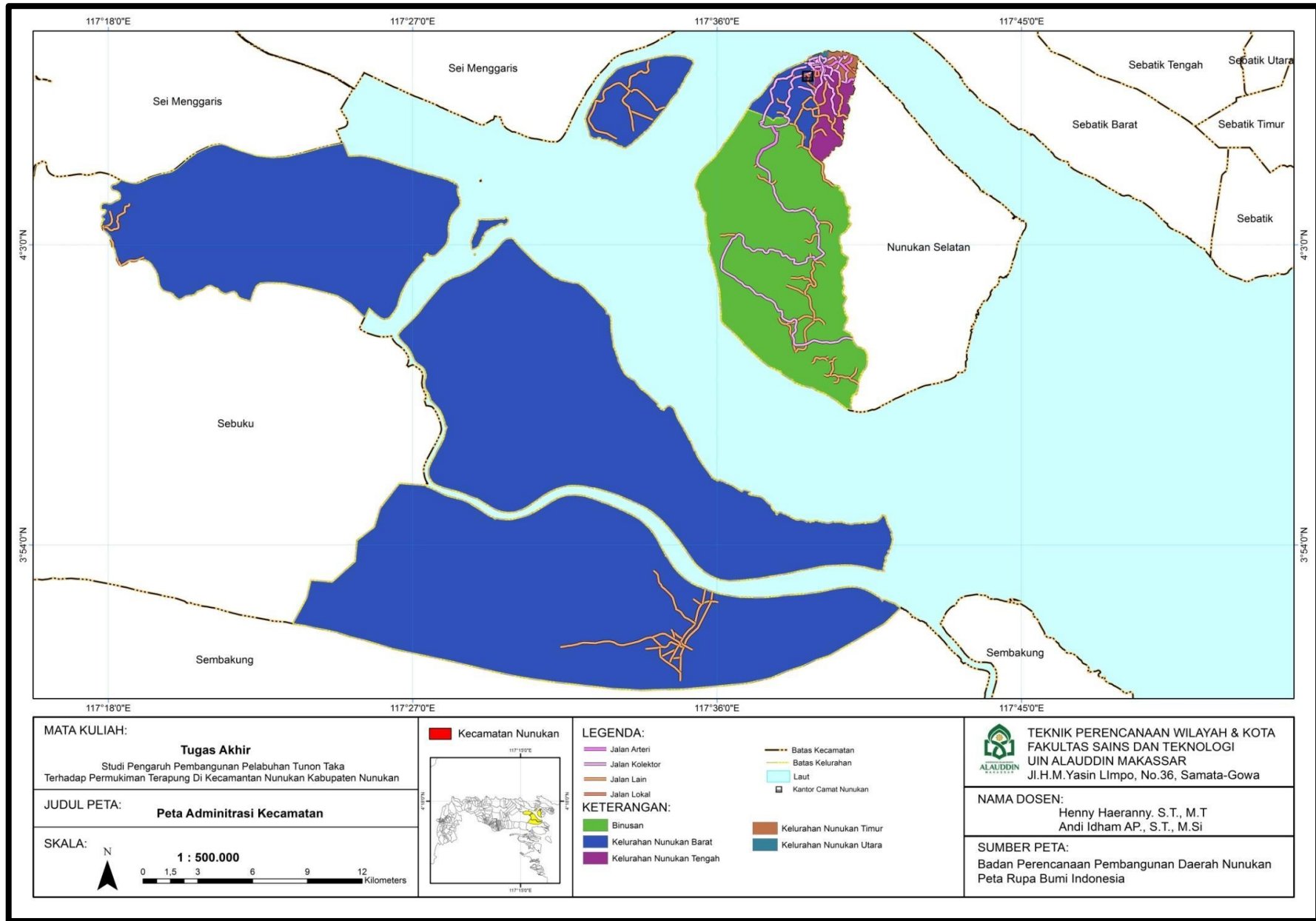
No.	Tahun	Pertumbuhan Penduduk (Jiwa)
1.	2015	52.456
2.	2016	55.229
3.	2017	68.829
4.	2018	72.145
5.	2019	75.481

*Sumber : Kecamatan Nunukan Dalam Angka 2020*



**Gambar 9.** Grafik jumlah pertumbuhan penduduk 5 tahun terakhir (2019-2015)

Pada Tabel 11 pertumbuhan penduduk Kabupaten Nunukan sama saja menjelaskan bahwa pembangunan Infrastruktur pelabuhan telah membuktikan bahwa arus urbanisasi atau perpindahan penduduk antar wilayah telah berdampak pada pertumbuhan penduduk di suatu wilayah salah satunya di Kecamatan Nunukan, semakin bertambahnya pertumbuhan penduduk di Kecamatan Nunukan juga mengakibatkan kebutuhan lahan semakin bertambah.



Gambar 10 Peta Adminitrasi Kecamatan Nunukan

### C. *Gambaran Umum Kelurahan Nunukan Timur*

#### 1. **Letak geografis dan administratif Kelurahan Nunukan Timur**

Kelurahan Nunukan Timur merupakan salah satu kelurahan yang berada di Kecamatan Nunukan, Kabupaten Nunukan. Kelurahan Nunukan Timur memiliki luas 2,07 Ha. Jarak pusat pemerintahan Kelurahan Nunukan Timur dengan pusat pemerintahan Kecamatan Nunukan berjarak  $\pm$  2.015,23 m. Adapun batas-batas wilayah Kelurahan Nunukan Timur dapat dilihat sebagai berikut:

- Sebelah Utara : Kelurahan Nunukan Timur
- Sebelah Selatan : Kelurahan Nunukan Selisun
- Sebelah Barat : Kelurahan Nunukan Tengah
- Sebelah Timur : Laut

Kelurahan Nunukan terbagi dalam 20 RT dan memiliki luas wilayah yang berbeda-beda. Untuk lebih jelasnya dapat dilihat pada Tabel 12 berikut ini:

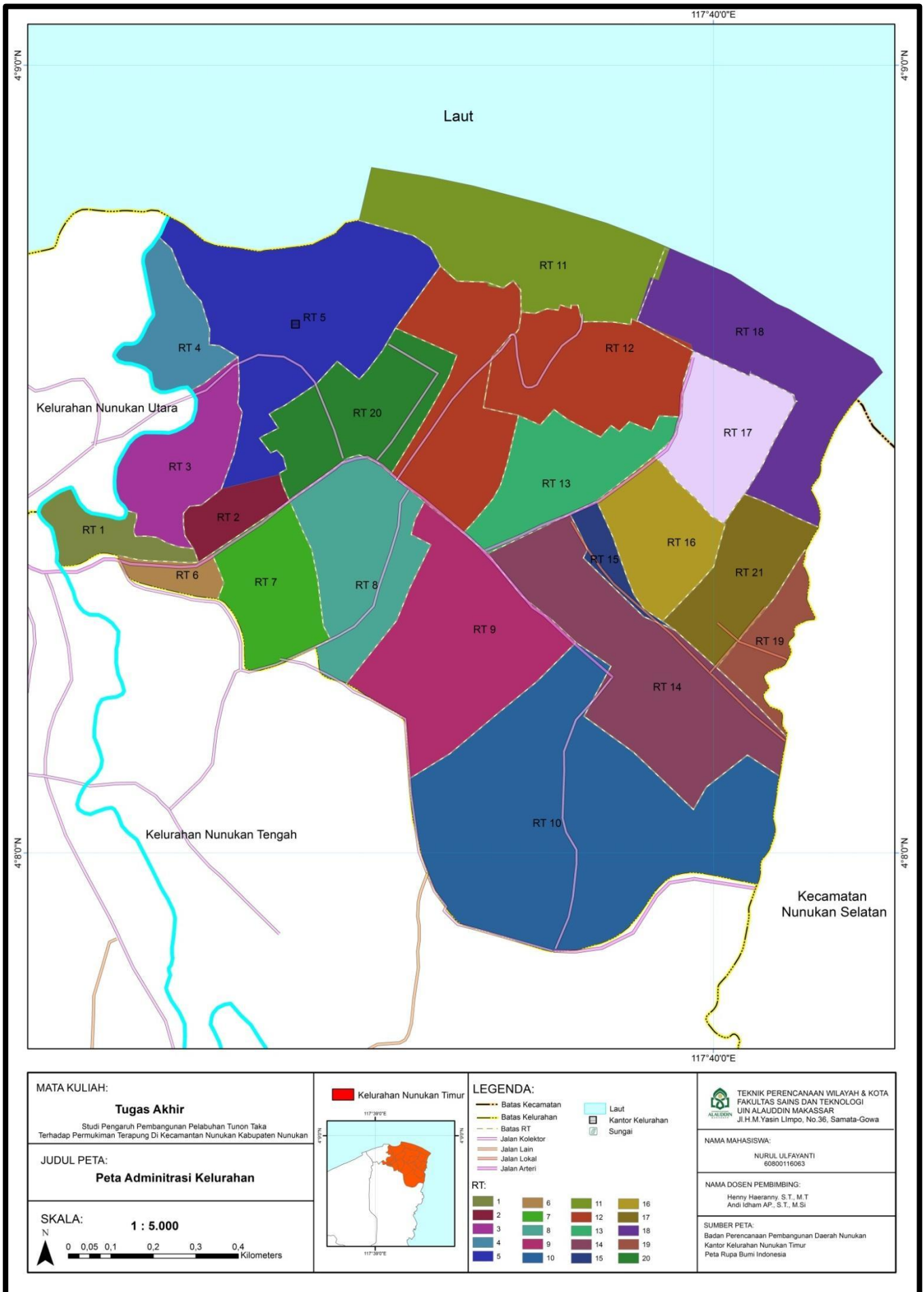
**Tabel 12** Luas wilayah RT di Kelurahan Nunukan Timur

<b>No.</b>	<b>RT</b>	<b>Luas (Ha)</b>
1.	1	3,12
2.	2	2,57
3.	3	6,78
4.	4	4,66
5.	5	18,44
6.	6	1,57
7.	7	6,76
8.	8	10,35
9.	9	15,55
10.	10	34,20
<b>11.</b>	<b>11</b>	<b>17,19</b>
12.	12	21,34

13.	13	7,80
<b>No.</b>	<b>RT</b>	<b>Luas (Ha)</b>
14.	14	16,73
15.	15	1,54
16.	16	6,57
17.	17	11,80
18.	18	3,24
19.	19	3,19
20.	20	8,95
21.	21	6,57

*Sumber: Kantor Kelurahan Nunukan Timur 2020*





Gambar 11 Peta Adminitrasi Kelurahan Nunukan Timur

## **D. Gambaran Umum Lokasi Penelitian**

### **1. Pelabuhan Tunon Taka**

#### **a. Fisik**

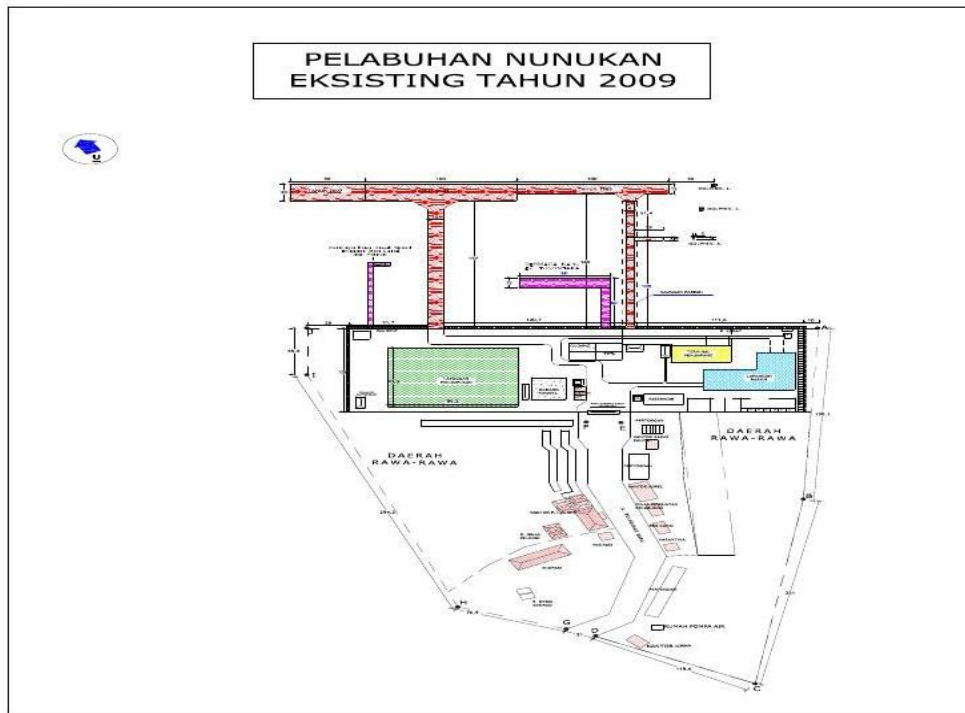
Pelabuhan Tunon Taka merupakan salah satu pelabuhan yang berada di Kabupaten Nunukan. Wilayah dan kawasan pelabuhan Nunukan memanjang dan membujur mulai dari ambang luar Tanjung Ujung Batu dengan posisi  $03^{\circ}55'30''$  Lintang Utara dan  $117^{\circ}54'30''$  Bujur Timur sampai dengan Tanjung Tidung Salang dengan posisi  $04^{\circ}05'00''$  Lintang Utara dan  $117^{\circ}28'18''$  Bujur Timur.

Sejak dekade tahun 1960 Nunukan adalah sebuah pulau yang terpisah dari pulau Kalimantan, Nunukan adalah penghasil kayu terbesar dan kapal yang melintas kira-kira 70 call dengan jenis barang adalah kayu. Pada bulan September 1968 Perusahaan Negara Pelabuhan Cabang Balikpapan (PN Pelabuhan sesuai dengan dasar UU No. 19 tahun 1960 dan diubah menjadi PP.10 Tahun 1964, PP 05 tahun 1969 yaitu bernama Port Authority) mengirim kepada Teknik Bapak Subino beserta staf nya yaitu Mujiono, dan Wagirin, pengiriman ini atas permintaan Yayasan ABRI yang bergerak dibidang usaha kayu (PT Yamaker Pusat Jakarta) di Nunukan, untuk merintis dan membuka kantor Perwakilan PN Pelabuhan Cabang Balikpapan di Nunukan sedangkan kantornya masih bergabung dengan agen Pelayaran PT. Djakarta Lloyd.

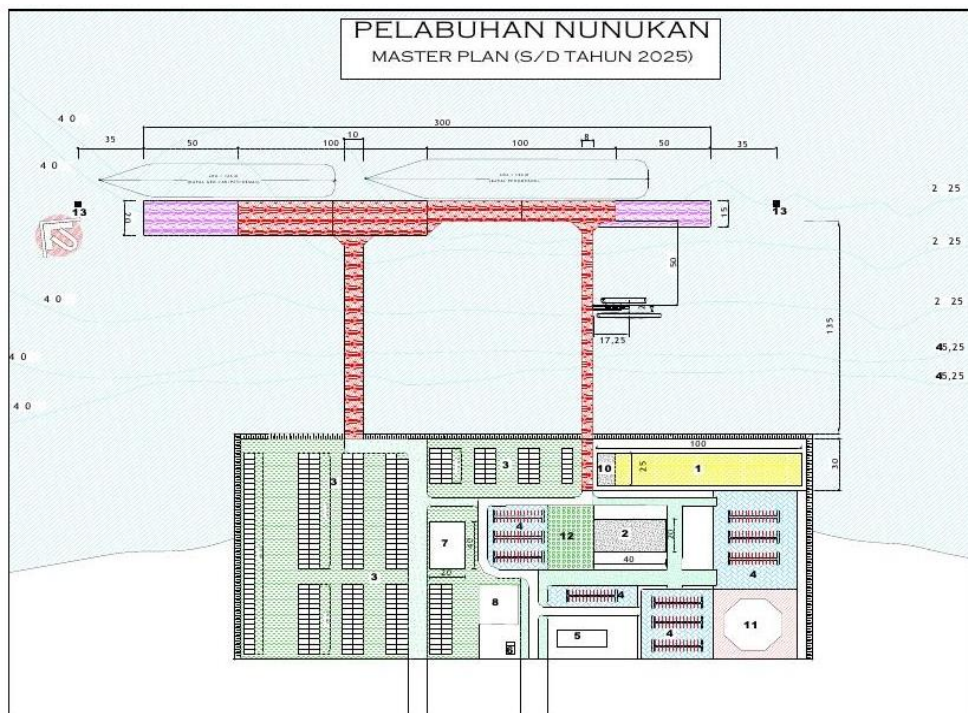
Pada tahun 1969 Peraturan Pemerintah No.1 dan No. 2 tentang perubahan Jawatan Pelabuhan menjadi Badan Pengusahaan Pelabuhan.

Pelabuhan Nunukan Resmi Operasi di bawah BPP Balikpapan yaitu pada tahun 1970. Pada tahun 1974 mulai merintis dan membangun pelabuhan dermaga kayu di daerah sembilan dan PT Inhutani berperan serta dalam pembangunan dermaga. Pulau Nunukan ini bertetangga dengan Pulau Sebatik, yaitu sebuah pulau dimana melintas garis batas antara Negara Kesatuan Republik Indonesia dengan Negara Malaysia. Pelabuhan Nunukan berbatasan dengan Tawau, Sabah (Malaysia Timur) menyebabkan kegiatan naik turun penumpang (khususnya tenaga kerja Indonesia) ke Malaysia sangat tinggi.

Pada tahun 1976 pihak pelabuhan membangun gudang dengan luas 700 m<sup>2</sup>. Pembangunan ini untuk melayani kapal-kapal cargo dan penumpang yang pada waktu itu masih untuk melayani penyeberangan sekitar pulau Nunukan serta melayani para TKI yang akan bekerja di negeri Jiran dan melayani pula jasa Bongkar Muat Barang serta penumpang dari luar Negeri maupun dari dalam negeri. UU No. 3 tahun 1983 perubahan status dari BPP menjadi Badan Usaha Milik Negara yang berbentuk Perusahaan Umum Pelabuhan IV (PT.Pelindo IV cabang Nunukan) yang berdasarkan pada PP 11 dan PP 17 Tahun 1983 serta peraturan tambahan No. 7 Tahun 1985 dan berkantor pusat di Ujung Pandang. Tahun 2016 sampai sekarang masih proses pembangunan perbaikan terminal. Pelabuhan Tunon Taka sampai saat ini masih membangun demi terwujudnya infrastruktur yang diharapkan oleh semua pihak.



**Gambar 12 :** Master plan pelabuhan Tunon Taka Nunukan Tahun 2009



**Gambar 13 :** Master Plan pengembangan pembangunan Tunon Taka  
Tahun 2025

b. Fasilitas sarana dan prasarana pelabuhan

Mewujudkan infrastruktur yang diharapkan untuk mendukung perekonomian masyarakat, pemerintah terus berupaya mewujudkan perkembangan pembangunan pelabuhan Tunon Taka yang baik dan cukup cepat terutama pada sarana dan prasarana. Pembangunan, penambahan dan perbaikan prasarana dan fasilitas pelabuhan Tunon Taka berada di daerah lingkungan kerja daratan dan perairan. Luas daerah lingkungan kerja daratan adalah 90.670,00 M<sup>2</sup>. Sedangkan luas daerah lingkungan kerja perairan adalah 10.807,00 Ha. Untuk lebih jelasnya mengenai perkembangan pembangunan fasilitas pokok pelabuhan dapat dilihat pada Tabel 14 berikut:


**Tabel 14.** Perkembangan Pembangunan fasilitas pokok Pelabuhan Tunon Taka (Air - Darat)

	Tahun	Pembangunan	Luas (ha)
1.	1989-1990	Dermaga beton lama	9,67
		Lapangan penumpukan lama	
		Gudang	
		Trestle	
		Terminal	
2.	2003-2007	Dermaga beton baru	10.11
		Trestle	
3.	2014-2015	Dermaga apung lama	10.11
		Tangga besi	
4	2018	Dermaga apung baru	10.23
5.	2019	Lapangan penumpukan baru	10.42
6.	2020	Dermaga apung	10.44
		Gedung terminal	

Sumber : PT.Pelindo IV Cabang Nunukan Tahun 2020



**Gambar 14** Kondisi Terminal lama (kiri) dan Terminal baru (kanan) Pelabuhan Tunon Taka



**Gambar 15** Kapal jalur dalam negeri (kiri) dan kapal jalur luar negeri (kanan) Pelabuhan Tunon Taka

Penyelenggaraan pelabuhan untuk rencana induk pelabuhan penyeberangan tidak hanya disusun berdasarkan kriteria kebutuhan fasilitas pokok tetapi juga disusun dengan kebutuhan fasilitas penunjang pelabuhan, pemerintah dan stakeholder terkait terus berbenah diri dalam meningkatkan kualitas pelabuhan Tunon Taka bertaraf Internasional agar dapat menjadi pelabuhan yang berpengaruh di daerah perbatasan dan membantu kelancaran tol laut yang akan singgah. Untuk mengetahui

fasilitas penunjang pelabuhan Tunon Taka dapat dilihat pada Tabel 15 berikut ini:

**Tabel 15.** Fasilitas Penunjang Pelabuhan Tunon Taka Nunukan

No.	Fasilitas Penunjang	Type	Luas (m <sup>2</sup> )	Unit
1.	Rumah dinas general manager	45	54	1
2.	Rumah dinas manager operasional	45	54	1
3.	Rumah dinas manager umum	45	54	1
4.	Infrastruktur pendukung (Taman dan Parkir)	-	1375	-
5.	Rumah genset lama	-	30	1
6.	Rumah genset baru	-	63,25	1
7.	Pos E-pass	-	-	1
	Pos dan flap barrier gate in orang	-	-	1
	Pos dan flap barrier gate in motor	-	-	1
	Pos dan flap barrier gate out motor	-	-	1
	Pos dan flap barrier gate in mobil	-	-	1
	Pos dan flap barrier gate out mobil			1

Sumber : PT.Pelindo IV Cabang Nunukan Tahun 2020

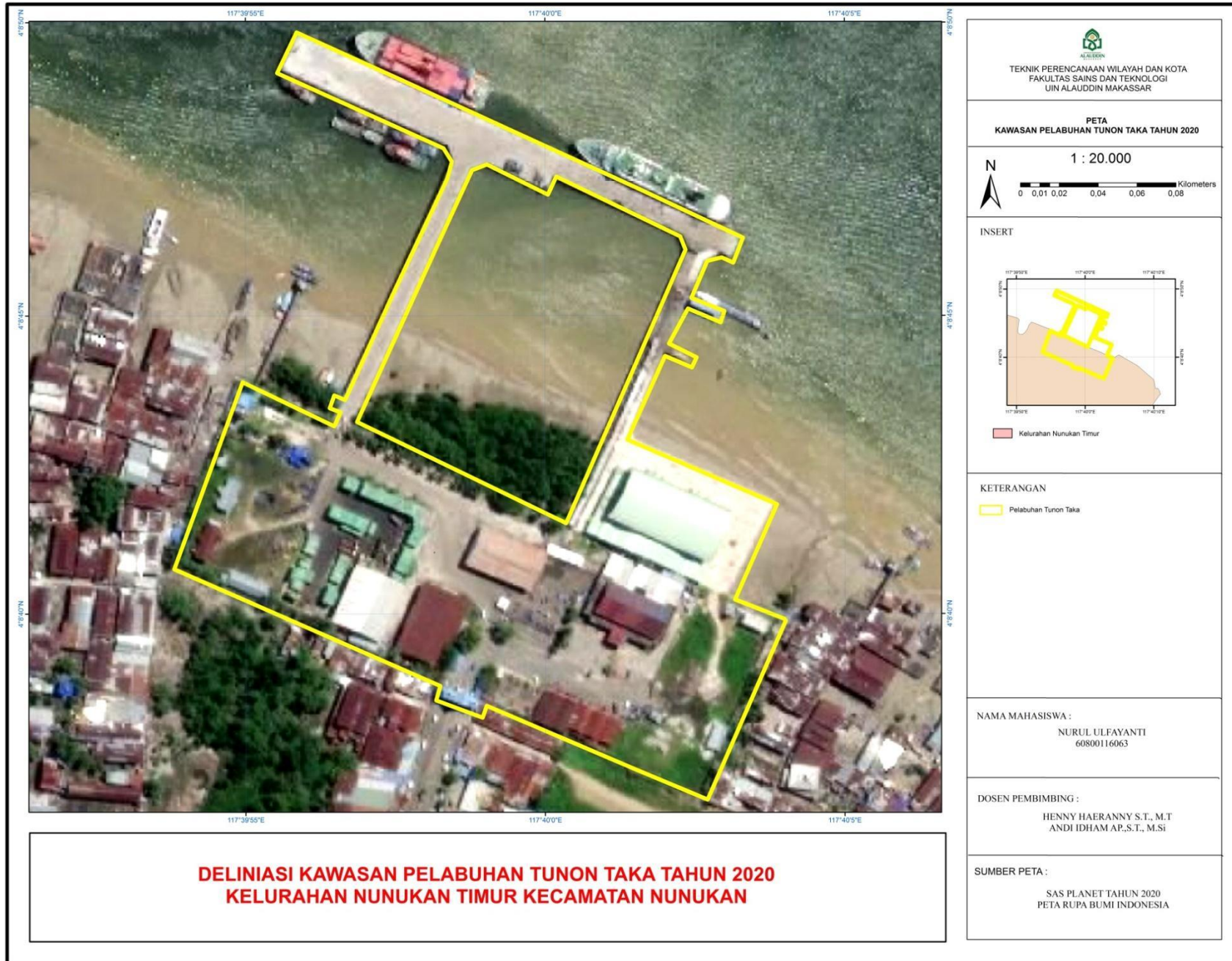


Gambar 16 Deliniasi Kawasan pelabuhan Tunon Taka Tahun 2015





Gambar 17 Deliniasi Kawasan pelabuhan Tunon Taka Tahun 2017



Gambar 18 Delinasi Kawasan pelabuhan Tunon Taka Tahun 2020

c. Data perkembangan aktivitas Pelabuhan Tunon Taka

Salah satu manfaat dari transportasi laut adalah sebagai fasilitas angkutan laut yang mengangkut orang/penumpang daerah suatu wilayah ke wilayah lain. Pelabuhan Tunon Taka merupakan tempat pemberangkatan dan tujuan dari orang/penumpang yang akan keluar masuk kabupaten Nunukan.

Hingga saat ini pemerintah memberi kepercayaan kepada PT.Pelindo IV untuk mengelolah 25 cabang di indonesia salah satunya pelabuhan Tunon Taka yang berlokasi di Kalimantan Utara. Tidak berbeda dari pelabuhan lain yang berada di indonesia pelabuhan Tunon Taka juga merupakan salah satu infrastruktur penyelenggara pelayanan jasa seperti Peti Kemas (bongkar-muat), arus angkutan kapal dan penumpang.

Berikut ini data perkembangan arus lalu lintas penumpang dan kapal pada pelabuhan Tunon Taka 2015-2019 dapat dilihat pada Tabel 16 berikut:

**Tabel 16.** Data perkembangan arus lalu lintas penurunan-menaikkan penumpang (2015-2019)

No	Penumpang	2015	2016	2017	2018	2019
1.	<b>Luar Negeri</b>					
	Naik	109.183	120.788	86.954	72.283	66.670
	Turun	94.555	68.134	73.127	64.605	80.109
2.	<b>Dalam Negeri</b>					
	Naik	108.772	94.894	100.797	123.639	113.154
	Turun	145.970	143.363	128.940	140.293	150.449
	<b>Jumlah</b>	<b>458.480</b>	<b>427.179</b>	<b>389.818</b>	<b>400.820</b>	<b>410.382</b>

Sumber : PT.Pelindo IV Cabang Nunukan Tahun 2020

Pada Tabel 16 diatas menjelaskan tentang data perkembangan arus lalu lintas penurunan dan kenaikan penumpang dari data di atas menjelaskan bahwa penumpang yang naik dan turun setiap tahun tidak tetap, untuk penumpang luar negeri yang naik atau bepergian dalam 5 tahun terakhir meningkat pada tahun 2016 yaitu berjumlah 120.788 jiwa dan mengalami penurunan pada tahun 2019 yaitu hanya 66.670 jiwa sedangkan penumpang luar negeri yang turun atau masuk meningkat pada tahun 2015 dengan jumlah 94.555 jiwa. Untuk penduduk dalam negeri yang naik atau bepergian dalam waktu 5 tahun terakhir meningkat pada tahun 2018 yaitu 123.639 jiwa dan penduduk yang turun atau masuk meningkat pada tahun 2019 yaitu berjumlah 150.449 jiwa.

Perkembangan aktivitas Pelabuhan Tunon Taka tidak hanya dilihat pada perkembangan arus lalu lintas penurunan-menaikkan penumpang tetapi juga dilihat pada perkembangan arus lalu lintas kapal. Untuk melihat perkembangannya dapat dilihat pada Tabel 17 berikut ini:

**Tabel 17.** Data perkembangan arus lalu lintas kapal (2015-2019)

No	Satuan	2015	2016	2017	2018	2019
1.	<b>Luar Negeri</b>					
	<i>call</i>	1.635	1.517	1.645	1.339	1.405
	<i>GT</i>	673.466	314.788	762.992	725.704	650.995
2.	<b>Dalam Negeri</b>					
	<i>call</i>	1.345	948	2.411	729	853
	<i>GT</i>	3.037.604	2.380.149	3.190.499	2.627.360	2.547.357

Sumber : PT.Pelindo IV Cabang Nunukan Tahun 2020

Pada Tabel 17 diatas menjelaskan tentang perkembangan arus lalu lintas kapal 5 tahun terakhir, semakin meningkatnya kunjungan kapal juga

akan meningkatkan GT (gross tonnage), untuk kunjungan kapal luar negeri meningkat pada tahun 2017 sebanyak 1.645 dan membutuhkan GT 762.992 Vol sedangkan untuk kunjungan kapal dalam negeri meningkat pada tahun 2017 sebanyak 2.411 dan membutuhkan GT 3.190.499 Vol.

## **2. Permukiman Terapung**

### **a. Fisik**

Menurut Undang-Undang Nomor 1 Tahun 2011 Tentang Perumahan dan Kawasan Permukiman pada pasal 38 ayat 2 menjelaskan berdasarkan tipologi adalah klasifikasi rumah berupa rumah tapak atau rumah susun berdasarkan bentuk permukaan tanah, tempat rumah berdiri meliputi rumah rumah di atas tanah keras, rumah di atas tanah lunak, rumah di garis pantai/pasang surut, rumah di atas air/terapung (menetap), rumah di atas air/terapung (berpindah-pindah). Permukiman terapung di Kelurahan Nunukan Timur merupakan rumah hunian yang berada di atas air/terapung yang sifatnya menetap.

Para pendatang dari luar kota yang masuk sebagian besar mencari permukiman konvensional (kampung) maupun perumahan Inkonvensional (rumah liar, Gubuk, lokalisasi) sesuai dengan pola hidup dan kemampuan mereka, akan tetapi ada juga yang tidak demikian (Fitria & Setiawan, 2014).

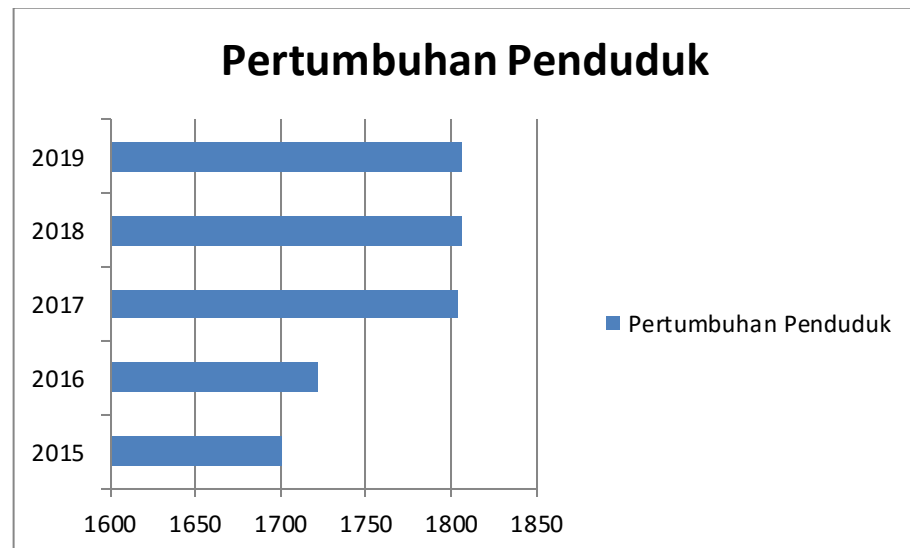
Pemukiman Terapung Kelurahan Nunukan Timur berada pada RT 11 tepatnya pada daerah pesisir pantai. RT 11 mengalami pertumbuhan penduduk yang bertambah setiap tahunnya, hal ini mengakibatkan semakin

meningkatnya kebutuhan lahan permukiman. Untuk lebih jelasnya dapat dilihat pada Tabel 18 sebagai berikut:

**Tabel 18.** Pertumbuhan penduduk Permukiman Terapung (RT 11) tahun 2015-2019

No.	Tahun	Penduduk (Jiwa)
1.	2015	1701
2.	2016	1722
3.	2017	1804
4.	2018	1806
5.	2019	1806

Sumber: *Profil Kelurahan Nunukan Timur Tahun 2020*



**Gambar 19** Grafik Pertumbuhan penduduk Permukiman Terapung (RT 11) tahun 2015-2019

Kawasan permukiman terapung dari tahun 2010 sampai 2020 mengalami beberapa perubahan dan perkembangan dari tahun ke tahun dan ada beberapa perubahan penggunaan lahan pada kawasan permukiman terapung yaitu Tempat penjemuran rumput laut, permukiman, perairan, jalan, peribadatan, pendidikan, perkantoran. Untuk melihat

perubahan perkembangan penggunaan lahan setiap pada permukiman terapung dapat dilihat pada Tabel 19 berikut:

**Tabel 19.** Perubahan penggunaan lahan permukiman terapung tahun 2010-2015

No.	Penggunaan Lahan	Tahun 2010 (Ha)	Tahun 2015 (Ha)
1.	Tempat penjemuran rumput laut	0,26	0,26
2.	Permukiman	3,71	3,57
3.	Jalan	0,23	0,23
4.	Perkantoran	0,05	0,05
5.	Pendidikan	-	0,02
6.	Perdagangan	0,15	0,28
7.	Peribadatan	0,05	0,05
<b>Jumlah</b>		<b>4,45</b>	<b>4,46</b>

*Sumber: Citra Satelit Tahun 2010 – 2015*

Pada Tabel 19 menjelaskan bahwa ada beberapa perubahan penggunaan lahan seperti luas permukiman pada tahun 2010 memiliki luas 3,71 Ha sedangkan pada tahun 2015 luas permukiman yaitu 3,57 Ha, pada lahan pendidikan tahun 2010 belum dibangun sarana pendidikan sedangkan tahun 2015 sarana pendidikan memiliki luas 0,02 Ha, Perdagangan pada tahun 2010 memiliki luas 0,15 sedangkan pada tahun 2015 memiliki peningkatan seluas 0,28 begitu juga pada perairan semakin banyaknya lahan terbangun semakin berkurangnya luas batas perairan.

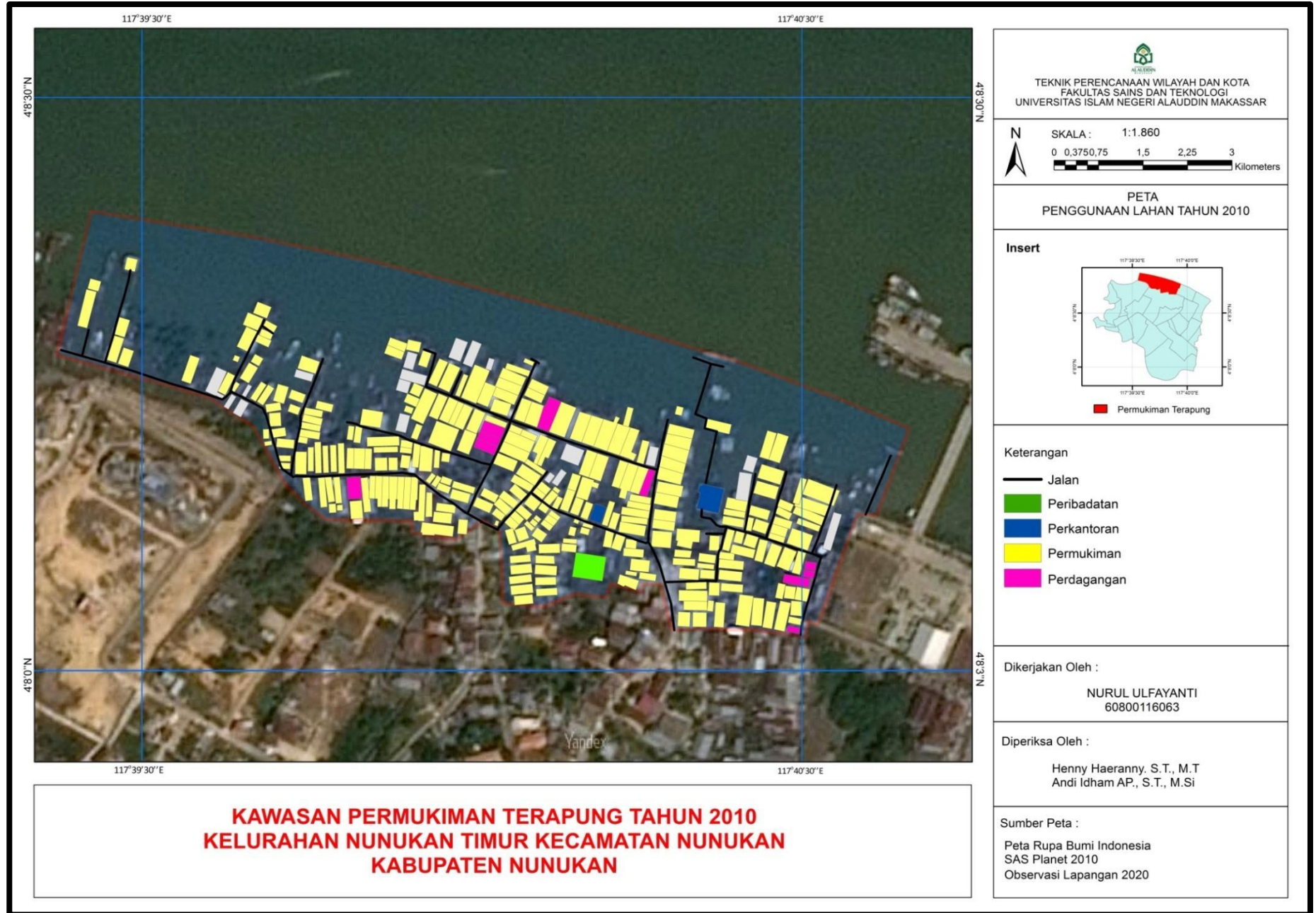
**Tabel 20.** Perubahan penggunaan lahan Permukiman Terapung tahun 2017 – 2020

<b>No.</b>	<b>Penggunaan Lahan</b>	<b>Tahun 2017 (Ha)</b>	<b>Tahun 2020 (Ha)</b>
1.	Tempat penjemuran rumput laut	0,61	0,23
2.	Permukiman	3,48	3,51
3.	Jalan	0,23	0,23
4.	Perkantoran	0,05	0,05
5.	Pendidikan	0,02	0,02
6.	Perdagangan	0,32	0,32
7.	Peribadatan	0,05	0,05
<b>Jumlah</b>		<b>4,76</b>	<b>4,41</b>

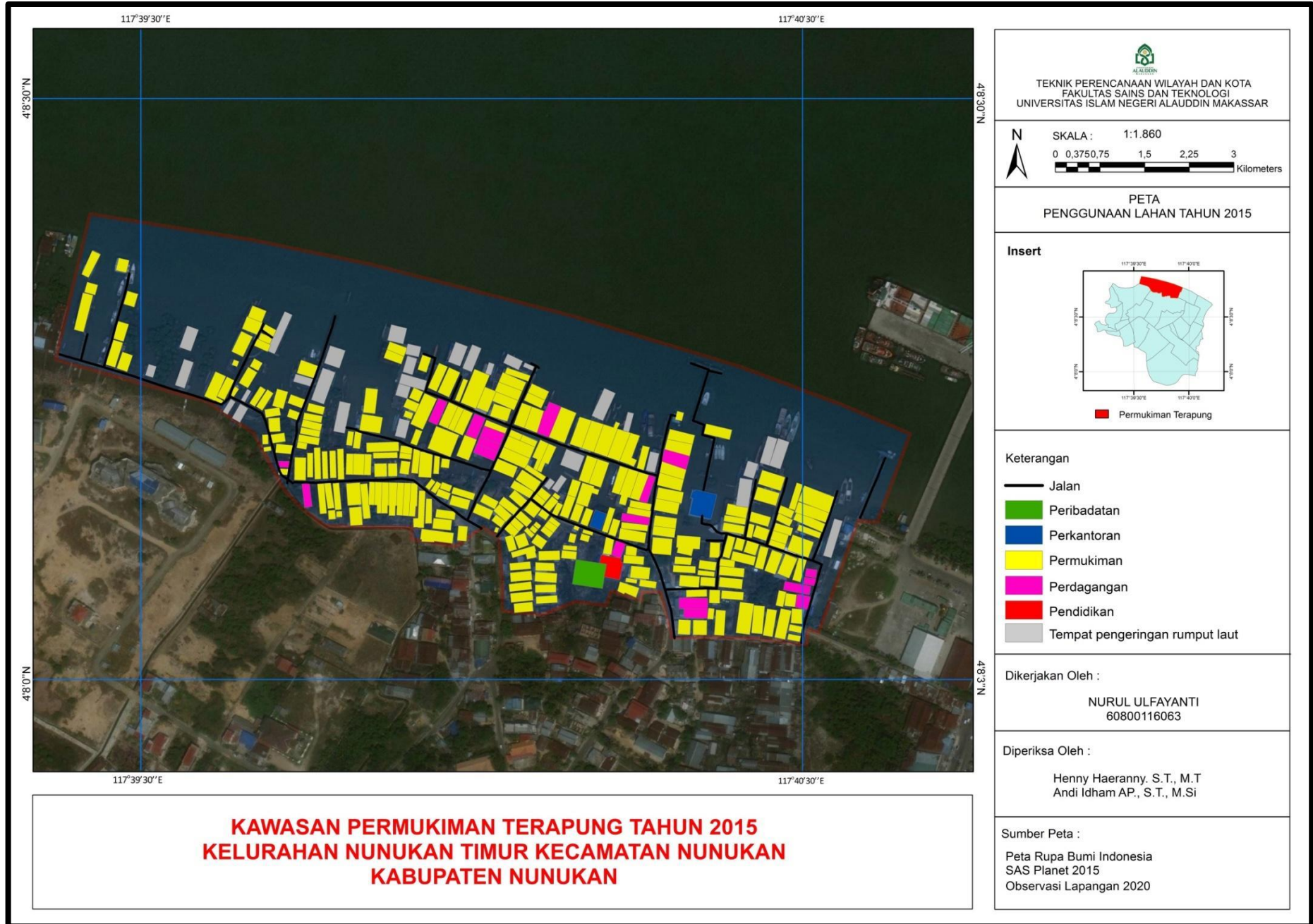
*Sumber: Citra Satelit Tahun 2010 – 2015*

Pada Tabel 20 menjelaskan bahwa ada beberapa perubahan penggunaan lahan seperti luas permukiman pada tahun 2017 memiliki luas 3,48 Ha sedangkan pada tahun 2020 luas permukiman yaitu 3,51.

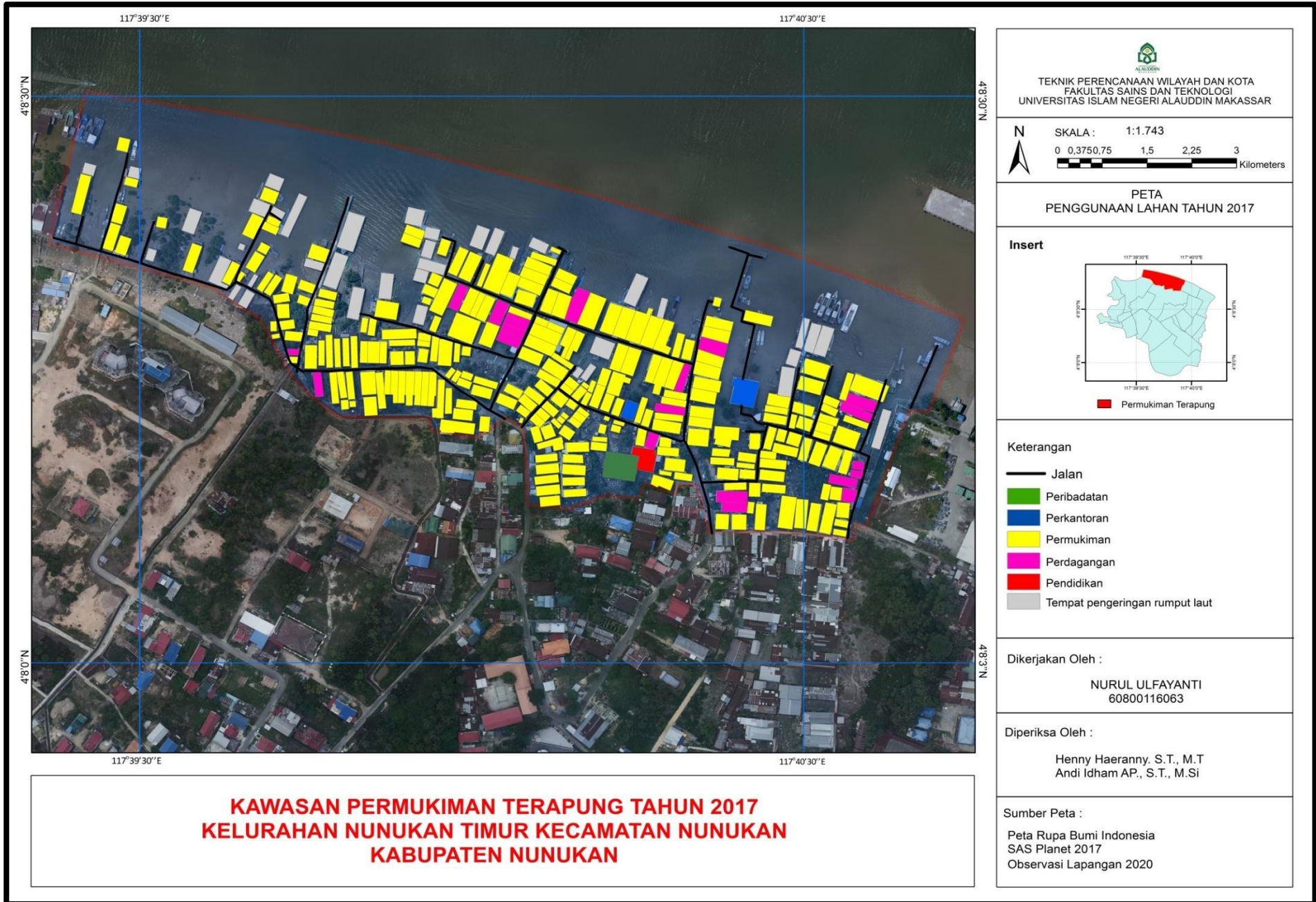




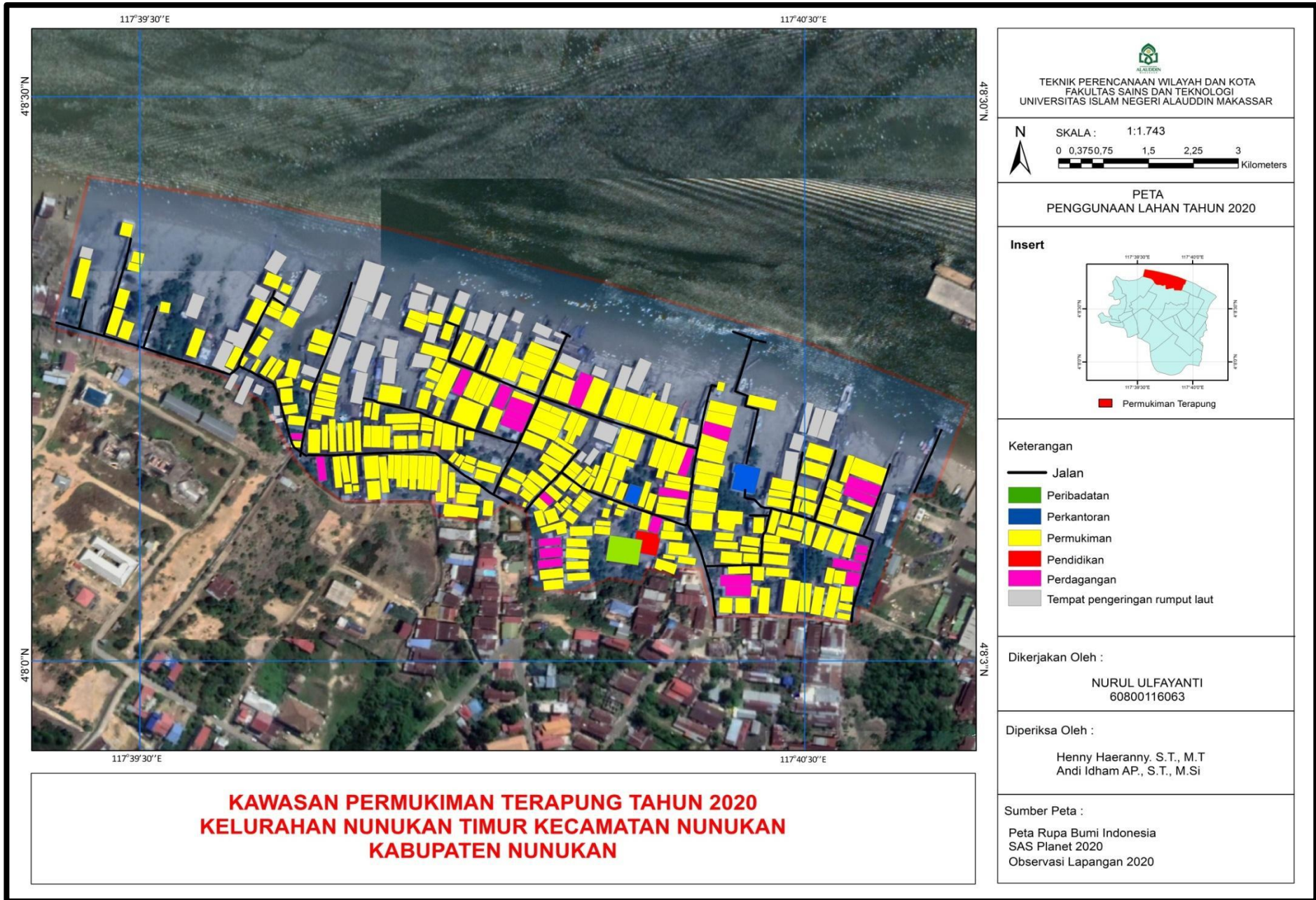
Gambar 20 Peta Kondisi Permukiman Terapung Tahun Kelurahan Nunukan Timur Tahun



Gambar 21 Peta Kondisi Permukiman Terapung Tahun Kelurahan Nunukan Timur Tahun 2015



Gambar 22 Peta Kondisi Permukiman Terapung Tahun Kelurahan Nunukan Timur Tahun 2017



Gambar 23 Peta Kondisi Permukiman Terapung Tahun Kelurahan Nunukan Timur Tahun 2020

b. Sarana Umum

Pada kawasan permukiman terapung pada Kelurahan Nunukan Timur terdapat sarana umum yang mempunyai fungsi sebagai penunjang dalam pengembangan permukiman yakni sarana pendidikan terdapat 1 unit, perkantoran 2 unit, Peribadatan 1, sarana kesehatan tidak terdapat pada permukiman ini dan sarana Perdagangan berjumlah 34 unit. Untuk lebih jelasnya dapat dilihat pada Tabel 21 berikut ini:

**Tabel 21** Jumlah sarana umum kawasan Permukiman Terapung tahun 2020

No.	Sarana	Jumlah (unit)
1.	Pendidikan	1
2.	Perkantoran	2
3.	Peribadatan	1
4.	Kesehatan	0
5.	Perdagangan	20
Jumlah		24

*Sumber: Survey Penelitian Tahun 2020*



**Gambar 24.** Kondisi sarana umum permukiman Terapung

c. Prasarana Umum

Pada kawasan permukiman Terapung Kelurahan Nunukan Timur, terdapat beberapa sarana umum yang mempunyai fungsi sebagai penunjang dalam pengembangan permukiman yaitu jaringan air bersih dan air limbah, jaringan persampahan, dan jaringan jalan kecuali jaringan drainase.

- Jaringan air bersih

Tingkat pelayanan air bersih pada permukiman terapung sudah cukup memadai dimana sumber air berasal dari PDAM dan beberapa penampungan air.



**Gambar 24.** Kondisi jaringan air bersih Permukiman Terapung

- Jaringan persampahan

Jaringan persampahan merupakan kelengkapan dasar fisik lingkungan hunian yang harus memenuhi standar tertentu untuk kebutuhan bertempat tinggal yang layak, sehat, dan nyaman,

Berdasarkan hasil observasi kondisi diketahui bahwa kurangnya penyediaan sarana dan prasarana tempat pembuangan sampah baik oleh lingkungan RT maupun pemerintah. Sistem persampahan di Permukiman Terapung ini yaitu membuat langsung ke laut tanpa memperhatikan dampak disekitarnya. Untuk lebih jelasnya dapat dilihat pada gambar berikut ini:



**Gambar 25.** Kondisi jaringan persampahan permukiman terapung

- Jaringan air limbah/sanitasi

Jaringan air limbah juga merupakan salah satu penunjang kebutuhan prasarana kawasan permukiman, hasil observasi dapat disimpulkan bahwa kondisi jaringan air limbah yaitu dibuang langsung ke laut (cemplung) dan pemasangan tangki septik komunal. Untuk lebih jelasnya dapat di liat pada gambar di bawah ini:



**Gambar 26.** Kondisi air limbah permukiman terapung

- Jaringan jalan

Kondisi jaringan jalan di Kelurahan Nunukan Timur mayoritas kondisi buruk karena belum adanya program perbaikan dari pemerintah walaupun pada sebagian jalan permukiman terapung di temukan dengan lebar <math><2,5</math> meter dan sudah adanya perkerasan pada sebagian jalan namun tidak adanya pengawasan. Untuk lebih jelasnya dapat dilihat pada gambar berikut ini:



**Gambar 27.** Kondisi jaringan jalan permukiman terapung



- Jaringan listrik dan jaringan telekomunikasi

Kawasan permukiman terapung telah terlayani jaringan listrik dari PLN. Hal ini terlihat dari 100% penggunaan PLN dengan kapasitas 1300 Watt.

Jaringan telekomunikasi pada kawasan permukiman terapung telah terlayani oleh jaringan telekomunikasi, jenis sarana komunikasi yang terdapat pada wilayah perencanaan meliputi telepon seluler(ponsel). Terdapat juga kotak pemasangan wifi dari telkom.



**Gambar 28.** Kondisi Jaringan listrik dan telekomunikasi

**E. Analisis pengaruh pembangunan pelabuhan Tunon Taka terhadap Permukiman Terapung**

**1. Analisis pengaruh perkembangan pembangunan pelabuhan Tunon Taka terhadap perubahan lahan Permukiman Terapung**

Jumlah perkembangan pelabuhan Tunon Taka pada tahun 2015 yaitu 10,11 Ha di tahun 2019 berjumlah 10,44 Ha dilihat dari perubahan lahan permukiman Terapung tahun 2015 mencapai 4,46 Ha sedangkan

tahun 2019 mencapai 4,41 Ha. Untuk lebih jelasnya dapat dilihat pada Tabel 22 berikut ini:

**Tabel 22.** Analisis pengaruh perkembangan pembangunan pelabuhan Tunon Taka terhadap perubahan lahan permukiman terapung

Tahun	Perkembangan pembangunan pelabuhan Tunon Taka (x)	Perubahan lahan permukiman terapung (y)	x <sup>2</sup>	y <sup>2</sup>	xy
2015	10,11	4,46	102,2121	19,8916	45,0906
2016	10,11	4,46	102,2121	19,8916	45,0906
2017	10,23	4,76	104,6529	22,6576	48,6948
2018	10,42	4,76	108,5764	22,6576	49,5992
2019	10,44	4,41	108,9936	19,4481	46,0404
<b>Jumlah</b>	<b>51,31</b>	<b>22,85</b>	<b>526,6471</b>	<b>104,5465</b>	<b>234,5156</b>

Keterangan:

$$N = 5$$

$$\sum x = 51,31$$

$$\sum y = 22,85$$

$$\sum xy = 234,5156$$

$$\sum x^2 = 526,6471$$

$$\sum (x)^2 = 2632,7161$$

$$\sum y^2 = 104,5465$$

$$\sum (y)^2 = 522,1225$$

$$r = \frac{N \times \sum xy - \sum x \cdot \sum y}{\sqrt{[N \cdot \sum x^2 - (\sum x)^2] [N \cdot \sum y^2 - (\sum y)^2]}}$$

$$r = \frac{5 \times 234,5156 - 51,31 \times 22,85}{\sqrt{5 \times 526,6471 - 2632,7161} \times \sqrt{5 \times 104,5465 - 522,1225}}$$

$$r = 0,257$$

Berdasarkan hasil analisis untuk melihat pengaruh perkembangan pembangunan pelabuhan Tunon Taka terhadap perubahan lahan

permukiman Terapung menunjukkan bahwa  $r = 0.257$  (pengaruh sedang), hal ini membuktikan bahwa semakin rendah pengaruh perkembangan pembangunan pelabuhan Tunon Taka akan semakin kecil perubahan lahan permukiman terapung di Kelurahan Nunukan Timur.

## 2. Analisis pengaruh perkembangan arus lalu lintas penumpang turun luar negeri terhadap perubahan lahan permukiman Terapung

Jumlah arus lalu lintas penumpang turun luar negeri pelabuhan Tunon Taka pada tahun 2015 yaitu 145.970 jiwa di tahun 2019 berjumlah 150.449 dilihat dari perubahan lahan permukiman Terapung tahun 2015 mencapai 4,46 Ha sedangkan tahun 2020 mencapai 4,41 Ha. Untuk lebih jelasnya dapat dilihat pada Tabel 23 berikut ini:

**Tabel 23.** Analisis arus lalu lintas penumpang turun luar negeri pelabuhan Tunon Taka terhadap perubahan lahan permukiman terapung

Tahun	Jumlah arus arus lalu lintas penumpang luar negeri (x)	Perubahan lahan permukiman terapung (y)	$x^2$	$y^2$	xy
2015	145.970	4,46	21307240900	19,8916	6,5102620
2016	143.363	4,46	20552949769	19,8916	6,3939898
2017	128.940	4,76	16625523600	22,6576	6,1375440
2018	140.293	4,76	19682125849	22,6576	6,6779468
2019	150.449	4,41	22634901601	19,4481	6,6348009
<b>Jumlah</b>	<b>709.015</b>	<b>22,85</b>	<b>1,00803</b>	<b>104,5465</b>	<b>3,2354544</b>

Diketahui:

$$N = 5$$

$$\sum x = 709.015$$

$$\sum y = 22,85$$

$$\begin{aligned}
\sum xy &= 3,2354544 \\
\sum x^2 &= 1,00803 \\
\sum (x)^2 &= 502702,27 \\
\sum y^2 &= 104,5465 \\
\sum (y)^2 &= 522,1225
\end{aligned}$$

$$r = \frac{N \times \sum xy - \sum x \cdot \sum y}{\sqrt{[N \cdot \sum x^2 - (\sum x)^2] [N \cdot \sum y^2 - (\sum y)^2]}}$$

$$r = \frac{5 \times 3,2354544 - 709.015 \times 22,85}{\sqrt{5 \times 1,00803 - 502702,27} \times \sqrt{5 \times 104,5465 - 522,1225}}$$

$$r = -0,549$$

Berdasarkan hasil analisis untuk melihat pengaruh arus lalu lintas penumpang turun luar negeri pelabuhan Tunon Taka terhadap perubahan lahan permukiman Terapung menunjukkan bahwa  $r = -0,549$  (sedang). Hal ini menunjukkan bahwa semakin sedang pengaruh arus lalu lintas penumpang luar negeri pelabuhan Tunon Taka maka akan semakin sedang perubahan lahan pada permukiman terapung di Kelurahan Nunukan Timur.

### **3. Analisis pengaruh perkembangan arus lalu lintas penumpang turun dalam negeri terhadap perubahan lahan permukiman Terapung**

Jumlah kunjungan pengaruh perkembangan arus lalu lintas penumpang turun dalam negeri pelabuhan Tunon Taka pada tahun 2015 yaitu 145.970 di tahun 2019 berjumlah 150.449 dilihat dari perubahan lahan permukiman Terapung tahun 2015 mencapai 4,46 Ha sedangkan tahun 2019 mencapai 4,41 Ha. Untuk lebih jelasnya dapat dilihat pada Tabel 24 berikut ini:

**Tabel 24.** Analisis kunjungan pengaruh perkembangan arus lalu lintas penumpang turun dalam negeri terhadap perubahan lahan permukiman terapung

Tahun	arus lalu lintas penumpang turun dalam negeri (x)	Perubahan lahan permukiman terapung (y)	$x^2$	$y^2$	xy
2015	145.970	4,46	21307240900	19,8916	6,510262
2016	143.363	4,46	20552949769	19,8916	6,393989
2017	128.940	4,76	16625523600	22,6576	6,137544
2018	140.293	4,76	19682125849	22,6576	6,677946
2019	150.449	4,41	22634901601	19,4481	6,634800
<b>Jumlah</b>	<b>709.015</b>	<b>22,85</b>	<b>1,0080274171</b>	<b>104,5465</b>	<b>3,235454</b>

Sumber: Hasil Analisis 2020

Diketahui:

$$N = 5$$

$$\sum x = 709.015$$

$$\sum y = 22,85$$

$$\sum xy = 3,235454$$

$$\sum x^2 = 1,00803$$

$$\sum (x)^2 = 502702,270225$$

$$\sum (y) = 104,5465$$

$$\sum (y)^2 = 522.1225$$

$$r = \frac{N \times \sum xy - \sum x \cdot \sum y}{\sqrt{[N \cdot \sum x^2 - (\sum x)^2] [N \sum y^2 - (\sum y)^2]}}$$

$$r = \frac{5 \times 3,235454 - 709.015 \times 22,85}{\sqrt{5 \times 1,00803 - 502702,270225} \times \sqrt{5 \times 104,5465 - 522.1225}}$$

$$r = -0,839$$

Berdasarkan hasil analisis untuk melihat pengaruh kunjungan perkembangan arus lalu lintas penumpang turun dalam negeri pelabuhan Tunon Taka terhadap perubahan lahan permukiman Terapung menunjukkan

bahwa  $r = -0,839$  (pengaruh sangat kuat). Hal ini menunjukkan bahwa semakin kuat pengaruh kunjungan perkembangan arus lalu lintas penumpang turun dalam negeri pelabuhan Tunon Taka maka akan semakin tinggi perubahan lahan pada permukiman terapung di Kelurahan Nunukan Timur.

#### **F. Rekapitulasi Uji Korelasi**

Hasil Rekapitulasi uji korelasi menjelaskan bahwa hasil analisis untuk melihat pengaruh perkembangan pembangunan pelabuhan Tunon Taka terhadap perubahan lahan permukiman Terapung menunjukkan bahwa  $r = 0.257$ . Hal ini menunjukkan adanya pengaruh yang ditimbulkan dengan kegiatan pelabuhan namun pengaruhnya rendah terhadap perubahan lahan permukiman terapung.

Hasil analisis untuk melihat pengaruh arus kunjungan penumpang turun luar negeri pelabuhan Tunon Taka terhadap perubahan lahan permukiman Terapung menunjukkan bahwa  $r = -0,549$ . Hal ini menunjukkan adanya pengaruh yang ditimbulkan oleh aktivitas pelabuhan dan pengaruhnya sedang terhadap perubahan lahan permukiman terapung.

Hasil analisis untuk melihat pengaruh arus kunjungan penumpang turun dalam negeri pelabuhan Tunon Taka terhadap perubahan lahan permukiman Terapung menunjukkan bahwa  $r = -0,839$ . Hal ini menunjukkan adanya pengaruh yang ditimbulkan oleh kegiatan pelabuhan dan pengaruhnya sedang terhadap perubahan lahan permukiman terapung.

Hasil rekapitulasi dapat disimpulkan bahwa aktivitas pelabuhan Tunon Taka yang memberikan pengaruh dalam perubahan penggunaan lahan di pemukiman terapung. Untuk lebih jelasnya dapat dilihat pada Tabel 25 berikut ini:

**Tabel 25.** Hasil rekapitulasi

<b>Pelabuhan Tunon Taka (X)</b>	<b>Pemukiman Terapung (Y)</b>	<b>Nilai (r)</b>	<b>Pengaruh/Tidak Berpengaruh</b>
Perkembangan pembangunan pelabuhan Tunon Taka	Perubahan penggunaan lahan permukiman terapung	$r = 0,257$	Berpengaruh (Rendah)
arus kunjungan penumpang turun luar negeri		$r = -0,549$	Berpengaruh (sedang)
arus kunjungan penumpang turun dalam negeri		$r = -0,839$	Berpengaruh (sangat kuat)

*Sumber: Hasil Analisis Tahun 2020*

Dari Tabel 25 di atas variabel arus kunjungan penumpang dan variabel arus penumpang cukup berpengaruh, semakin tingginya aktivitas kunjungan penumpang akan sejalan terus dengan perkembangan pelabuhan hal ini dikarenakan pelabuhan Tunon Taka merupakan salah satu pintu gerbang masuk indonesia atau Kabupaten Nunukan, begitupula semakin tingginya aktivitas pelabuhan baik perkembangan pelabuhan dan aktivitas arus lalu lintas akan semakin mempengaruhi wilayah di sekitarnya salah satunya perubahan penggunaan lahan pada permukiman Terapung.

**G. Analisis arahan penataan permukiman terapung sebagai upaya strategis mempertahankan kawasan permukiman**

**1. Analisis Faktor Internal dan Eksternal**

Analisis SWOT yang disajikan pada tabel dibawah ini dapat memberikan gambaran lebih lanjut mengenai kondisi permukiman terapung secara empiris atau keadaan sekarang atau sedang berlangsung, untuk lebih jelasnya dapat dilihat pada Tabel 26 berikut:

**Tabel 26.** Kondisi eksisting permukiman terapung di Kelurahan Nunukan Timur

<b>SWOT</b>	
<p><b>Kekuatan (<i>Strength</i>)</b></p> <ul style="list-style-type: none"> <li>a. Dekat dengan kawasan pelabuhan</li> <li>b. Lokasi memiliki potensi sosial ekonomi hasil laut terutama pada rumput laut</li> <li>c. Kepadatan bangunan di lokasi penelitian masih kategori sedang</li> <li>d. Cakupan air bersih sudah memadai</li> <li>e. Cakupan jaringan listrik sudah memadai</li> <li>f. Sebagian jalan sudah dilakukan perkerasan.</li> <li>g. Sebagian rumah sudah terpasang tangki septik untuk pengolahan limbah</li> </ul>	<p><b>Peluang (<i>Opportunity</i>)</b></p> <ul style="list-style-type: none"> <li>a. Kesesuaian RTRW</li> <li>b. Rumah warga dekat dengan pesisir memudahkan nelayan mengakses laut</li> <li>c. Tersediannya anggaran pemerintah untuk pembenahan prasarana</li> <li>d. Memungkinkan terselenggaranya perbaikan pembangunan kawasan permukiman.</li> </ul>
<p><b>Kelemahan (<i>Weaknes</i>)</b></p> <ul style="list-style-type: none"> <li>a. Sebagian jalan lingkungan masih dalam kondisi buruk</li> <li>b. Sebagian Pengolahan Air limbah belum memenuhi persyaratan teknis (membuat</li> </ul>	<p><b>Ancaman (<i>Threats</i>)</b></p> <ul style="list-style-type: none"> <li>a. Tidak adanya proteksi kebakaran akan mengakibatkan tingginya risiko kebakaran</li> <li>b. Tidak adanya sarana</li> </ul>



limbah padat/tinja laut) c. Belum terlayani sarana persampahan (membuang sampah ke laut) d. Degradasi lingkungan pesisir dan pencemaran lingkungan. e. Tidak ada sarana proteksi kebakaran f. Minimnya kesadaran masyarakat menjaga infrastruktur.	persampahan akan memicu pencemaran lingkungan
--	---

Sumber : Hasil Survey Penelitian

## 2. Pembobotan Faktor Strategi internal (IFAS) dan Faktor Strategi Eksternal (EFAS)

Menurut Diannifa (2015) setelah ditentukan kekuatan dan kelemahan pada faktor internal serta peluang dan ancaman pada faktor eksternal, selanjutnya dilakukan pembobotan IFAS dan EFAS yang dapat dilihat pada Tabel 27 berikut ini:

**Tabel 27** Pembobotan Faktor Strategi internal (IFAS) strategi arahan penataan ruang permukiman terapung

	<b>Faktor-faktor strategi Internal</b>	<b>Bobot</b>	<b>Rating</b>	<b>Bobot x Rating</b>
<b>KEKUATAN</b>	Dekat dengan kawasan pelabuhan	0,066666667	4	0,266667
	Lokasi memiliki potensi sosial ekonomi hasil laut terutama pada rumput laut	0,1	4	0,4
	Kepadatan bangunan di lokasi penelitian masih kategori sedang	0,066666667	4	0,266667
	Cakupan air bersih	0,1	4	0,4

	sudah memadai			
	Cakupan jaringan listrik sudah memadai	0,1	3	0,3
	Sebagian jalan sudah dilakukan perkerasan	0,033333333	3	0,1
	Sebagian rumah sudah terpasang tangki septik untuk pengolahan limbah	0,033333333	3	0,1
<b>Jumlah</b>				<b>1,833334</b>
<b>KELEMAHAN</b>	Sebagian jalan lingkungan masih dalam kondisi buruk	0,033333333	1	0,033333
	Sebagian Pengolahan Air limbah belum memenuhi persyaratan teknis (membuat limbah padat/tinja laut)	0,1	1	0,1
	Belum terlayani sarana persampahan (membuang sampah ke laut)	0,1	2	0,2
	Degradasi lingkungan pesisir dan pencemaran lingkungan.	0,1	2	0,2
	Tidak ada sarana proteksi kebakaran	0,066666667	2	0,133333
	Minimnya kesadaran masyarakat menjaga infrastruktur.	0,1	2	0,2
<b>Jumlah</b>		<b>1</b>		<b>0,866666</b>

Berdasarkan pada Tabel 27 arahan penataan ruang permukiman terapung dimana pembobotan dilakukan dengan tujuan untuk mengetahui seberapa besar faktor-faktor yang berpengaruh atau berdampak terhadap faktor strategi itu sendiri. Pembobotan faktor-faktor strategi dalam tabel tersebut diperoleh dari jumlah skor kekuatan sebesar 1,833334 dan jumlah skor kelemahan sebesar 0,8666666 sehingga didapatkan total keseluruhan dari faktor internal adalah sebesar 2,7000006. Nilai total keseluruhan menunjukkan bahwa bagaimana reaksi arahan penataan ruang permukiman terapung terhadap faktor strategi internalnya.

**Tabel 28** Pembobotan Faktor Strategi Eksternal (EFAS) strategi arahan penataan ruang permukiman terapung

	<b>Faktor-faktor strategi Eksternal</b>	<b>Bobot</b>	<b>Rating</b>	<b>Bobot x Rating</b>
<b>PELUANG</b>	Kesesuaian RTRW	0,176470588	4	0,705882
	Rumah warga dekat dengan pesisir memudahkan nelayan mengakses laut	0,117647059	3	0,352941
	Tersediannya anggaran pemerintah untuk pembenahan prasarana	0,272727273	4	1,090909
	Memungkinkan terselenggaranya perbaikan pembangunan	0,181818182	4	0,727273

	kawasan permukiman.			
<b>Jumlah</b>				<b>1,818182</b>
<b>ANCAMAN</b>	Tidak adanya proteksi kebakaran akan mengakibatkan tingginya risiko kebakaran	0,272727273	2	0,545455
	Tidak adanya sarana persampahan akan memicu pencemaran lingkungan	0,272727273	2	0,545455
	<b>Jumlah</b>	<b>11</b>	<b>1</b>	<b>1,09091</b>

Berdasarkan pada Tabel 28 arahan penataan ruang permukiman terapung dimana pembobotan dilakukan dengan tujuan untuk mengetahui seberapa besar faktor-faktor yang berpengaruh atau berdampak terhadap faktor strategi itu sendiri. Pembobotan faktor-faktor strategi dalam tabel tersebut diperoleh dari jumlah skor kekuatan sebesar 1,818182 dan jumlah skor kelemahan sebesar 1,09091 sehingga didapatkan total keseluruhan dari faktor internal adalah sebesar 2,909092. Nilai total keseluruhan menunjukkan bahwa bagaimana reaksi arahan penataan ruang permukiman terapung terhadap faktor strategi eksternalnya.

### 3. Matriks Swot

Berdasarkan kondisi eksisting di atas, analisis SWOT diatas maka didapatkan 4 langkah strategi yaitu sebagai berikut :

- a. **Strategi SO** Strategi ini dibuat untuk memanfaatkan seluruh kekuatan untuk merebut dan memanfaatkan peluang yang ada. Strategi SO menggunakan kekuatan internal untuk memanfaatkan peluang eksternal.
- b. **Strategi ST** Strategi ini menggunakan kekuatan yang dimiliki untuk mengatasi ancaman. Strategi ST menggunakan kekuatan internal untuk menghindari atau mengurangi dampak ancaman eksternal.
- c. **Strategi WO** Strategi ini diterapkan berdasarkan pemanfaatan peluang yang ada dengan cara meminimalkan kelemahan yang ada. Strategi WO bertujuan untuk memperbaiki kelemahan internal dengan memanfaatkan peluang eksternal.
- d. **Strategi WT** Strategi ini didasarkan pada kegiatan yang bersifat defensif dan berusaha meminimalkan kelemahan serta menghindari ancaman. Strategi WT bertujuan untuk mengurangi kelemahan internal dengan menghindari ancaman eksternal.

**Tabel 29** Hasil Analisis SWOT

<b>Eksternal</b>	<b>Internal</b>	<b>Kekuatan (<i>Strength</i>)</b> a. Dekat dengan kawasan pelabuhan b. Lokasi memiliki potensi sosial ekonomi hasil laut terutama pada rumput laut c. Kepadatan bangunan di lokasi penelitian masih kategori sedang d. Cakupan air bersih sudah memadai e. Cakupan jaringan listrik sudah memadai f. Sebagian jalan sudah dilakukan perkerasan. g. Sebagian rumah sudah terpasang tangki septik untuk pengolahan limbah	<b>Kelemahan (<i>Weaknes</i>)</b> a. Sebagian jalan lingkungan masih dalam kondisi buruk b. Sebagian Pengolahan Air limbah belum memenuhi persyaratan teknis (membuat limbah padat/tinja laut) c. Belum terlayani sarana persampahan (membuang sampah ke laut) d. Degradasi lingkungan pesisir dan pencemaran lingkungan. e. Tidak ada sarana proteksi kebakaran f. Minimnya kesadaran masyarakat menjaga infrastruktur
	<b><i>Peluang (Opportunity)</i></b> a. Kesesuaian RTRW b. Rumah warga dekat dengan pesisir memudahkan nelayan mengakses laut c. Tersediannya anggaran pemerintah d. Memungkinkan	<b>Strategi SO</b> a. Kesesuaian RTRW dapat memungkinkan terseleenggaranya penataan kawasan permukiman b. Anggaran dalam penataan kawasan meningkatkan kualitas sarana	<b>Strategi WO</b> a. Penyusunan aturan penataan kawasan permukiman wilayah pesisir secara berkelanjutan b. Pembangunan kawasan disertai dengan pengendalian pemanfaatan ruang.

terselenggaranya penataan pembangunan kawasan permukiman	dan prasarana harus segera dilakukan . c. rumput laut dijadikan sebagai potensi kawasan dan sumber ekonomi masyarakat.	
<b>Ancaman (Threats)</b> a. Tidak adanya proteksi kebakaran akan mengakibatkan tingginya risiko kebakaran b. Tidak adanya sarana persampahan akan memicu penataan pencemaran lingkungan	<b>Strategi ST</b> a. Kepadatan bangunan yang rendah dapat mencegah risiko kebakaran. b. Peningkatan kualitas jalan dan air juga dapat mencegah risiko kebakaran.	<b>Strategi WT</b> a. Perbaikan jalan akan mengurangi potensi risiko kebakaran b. Meningkatkan sarana persampahan dapat mencegah pencemaran lingkungan. c. Mendorong kesadaran masyarakat terhadap kebersihan lingkungan dan menjaga infrastruktur.

Sumber : Hasil Analisis Tahun 2020

Hasil dari matriks SWOT tersebut, secara ringkas dapat dilihat pada Tabel 30 berikut:

**Tabel 30.** Pembobotan dari hasil SWOT

IFAS EFAS	S = 1,833334	W = 0,8666666
O = 2,117647	SO = 3,950981	WO = 2,6848486
T = 1,09091	ST = 2,909092	WT = 1,95758

Berdasarkan tabel 30 di atas maka disusun prioritas strategi berdasarkan kombinasi strategi yang memiliki nilai tinggi sampai paling rendah, sebagaimana yang terdapat pada Tabel 31 berikut ini:

**Tabel 31** Urutan alternatif strategi SWOT

<b>Prioritas</b>	<b>Strategi</b>	<b>Bobot nilai</b>
1.	SO	3,950981
2.	ST	2,909092
3.	WO	2,6848486
4.	WT	1,95758

Berdasarkan Tabel 31 urutan alternatif strategi SWOT, bahwa *Strength – Opportunity* (SO) menghasilkan bobot tertinggi, dimana sebagai strategi yang memanfaatkan seluruh kekuatan untuk merebut dan memanfaatkan peluang yang sebesar-besarnya.

*Strength – Opportunity* (SO) berdasarkan matriks SWOT pada tabel 31 memiliki beberapa strategi kebijakan meliputi sebagai berikut:

- a. Kesesuaian RTRW dapat memungkinkan terselenggaranya penataan kawasan permukiman
- b. Anggaran dalam penataan kawasan meningkatkan kualitas sarana dan prasarana harus segera dilakukan .
- c. Rumput laut dijadikan sebagai potensi kawasan dan sumber ekonomi masyarakat.

#### **H. Pembangunan Pelabuhan dalam perspektif Islam**

Pandangan islam, manusia ditempatkan sebagai khalifah (pemimpin) dimana seorang manusia mampu memimpin di dunia ini, antara lain yang berarti



bahwa manusia sepenuhnya diberikan kekuasaan dalam mengelola segala potensi sumber daya alam yang dikaruniakan oleh Allah Swt.

Dampak positif pembangunan pelabuhan seperti pelabuhan laut dapat mempengaruhi pertumbuhan ekonomi dan sebaliknya pertumbuhan ekonomi juga akan meningkatkan aktivitas pelabuhan. Selain dampak ekonomi juga berdampak pada aspek kehidupan sosial masyarakat. Aspek sosial pelabuhan dapat dijadikan sebagai transportasi perairan dan juga dapat dijadikan pusat aktivitas masyarakat sekitarnya. Islam telah menjelaskan bahwa di dalam Qawa'Id Fiqhiyah kaidah ke 33 yang berbunyi:

إِذَا تَرَاحَمَتِ الْمَصَالِحُ قُدِّمَ الْأَعْلَى مِنْهَا وَإِذَا تَرَاحَمَتِ الْمَفَاسِدُ قُدِّمَ الْأَخْفُ مِنْهَا

Terjemahan:

“Jika ada beberapa kemaslahatan bertabrakan, maka masalah yang lebih besar (lebih tinggi) harus didahulukan. Dan jika ada beberapa mafsadah (bahaya, kerusakan) bertabrakan, maka yang dipilih adalah mafsadah yang ringan.”

Dalam kaidah ini menjelaskan, apabila ada beberapa kemaslahatan yang tidak mungkin digabungkan (diraih ataupun dikerjakan sekaligus), maka kemaslahatan yang lebih besar yang didahulukan. Karena pada (urusan yang mengandung) kemaslahatan lebih besar itu ada tambahan kebaikan dan lebih dicintai oleh Allâh Azza wa Jalla. Adapun jika beberapa maslahat tersebut bisa dikumpulkan dan bisa didapatkan semuanya maka itulah yang lebih diutamakan lagi. Seperti halnya pembangunan pelabuhan lebih banyak dampak atau memberikan manfaat bagi masyarakat banyak.

Maslahat pembangunan pelabuhan antara lain:

1. Memenuhi Kebutuhan Umat Manusia Untuk Berdagang

Islam melihat rambu-rambu perdagangan Internasional tidak hanya pada aspek komoditi semata namun juga pada subjek pelaku perdagangan. Dalam permasalahan perdagangan baik itu domestik atau pada tataran internasional, Islam memusatkan perhatiannya pada subjek pelaku perdagangan. Seperti yang telah disebutkan dalam Al Qur'an Surat Al Baqarah ayat 275 yang artinya Allah menghalalkan Jual Beli dan mengharamkan Riba. Ayat tersebut menegaskan tentang Perintah kepada hambanya bahwasanya Allah SWT memperbolehkan untuk melakukan perdagangan dan melarang adanya riba dalam setiap transaksi. Pelabuhan Tunon Taka merupakan salah satu rambu perdagangan Internasional yang sangat memberikan manfaat untuk memenuhi kebutuhan manusia untuk berdagang.

2. Membuka Lapangan Pekerjaan

Islam tidak mengenal sistem kelas atau kasta di masyarakat, begitu juga berlaku dalam memandang dunia pekerjaan. Dalam sistem perbudakan, seorang pekerja atau budak dipandang sebagai kelas kedua di bawah majikannya. Hal ini dilawan oleh Islam karena ajaran Islam menjamin setiap orang yang bekerja memiliki hak yang setara dengan orang lain, termasuk atasan atau pimpinannya. Bahkan hingga hal-hal kecil dan sepele, Islam mengajarkan umatnya agar selalu menghargai orang yang bekerja. Pemimpin pelabuhan Tunon Taka tidaklah memperlakukan siapa saja yang ingin bekerja di pelabuhan Tunon Taka hal ini dilihat bahwa banyaknya masyarakat

yang bekerja sebagai buruh, berdagang, berbisnis untuk memenuhi kebutuhan masyarakat itu sendiri.

### 3. Meningkatkan Ekonomi Masyarakat

Ekonomi bertujuan untuk memenuhi kebutuhan manusia, bukan hanya satu orang melainkan semua umat manusia di muka bumi ini, agar mencapai kesejahteraan sosial. Maka dari itu umat manusia dianjurkan untuk jujur dengan sesama dan saling menjaga sehingga tercipta keadilan dalam umat manusia, dalam hal posisi islam dalam ekonomi yaitu untuk mempersiapkan kebutuhan dasar anggota masyarakat dan masyarakat tidak boleh berlebihan dan boros baik individu maupun masyarakat karena dilarang oleh islam, islam juga memberikan jaminan sosial yang didasarkan pada dua basis ekonomi yang pertama yaitu wajibnya timbal balik masyarakat dan kedua hak manusia terhadap sumber daya yang meliputi kekayaan yang dikuasai negara. Contohnya pelabuhan Tunon Taka yang dikuasai oleh negara dapat dimanfaatkan oleh masyarakat untuk meningkatkan ekonominya.

Demikian, bahwa pelabuhan telah memberikan sumbangan dan kontribusi yang besar terhadap umat islam, semoga kedepannya pelabuhan memberikan manfaat lebih banyak lagi bagi umat islam dan merupakan salah satu sarana transportasi yang bisa dimanfaatkan untuk menyebarkan agama islam lebih mudah dan menjadikan pelabuhan sebagai salah satu sumber mata pencaharian bagi umat islam.

## BAB V

### PENUTUP

#### A. Kesimpulan

Dari hasil analisis dan pembahasan untuk menjawab beberapa rumusan masalah dari peneliti ini maka dapat ditarik kesimpulan sebagai berikut:

1. Berdasarkan hasil analisis perkembangan pembangunan dan aktivitas pelabuhan Tunon Taka memberikan pengaruh terhadap permukiman salah satunya yaitu perubahan penggunaan lahan pada permukiman terapung di Kecamatan Nunukan, setelah dilakukan analisis dibuktikan bahwa variabel jumlah penumpang turun dalam negeri yang memberikan pengaruh sangat kuat terhadap perubahan lahan permukiman terapung di Kecamatan Nunukan.
2. Arahan penataan permukiman yaitu berdasarkan analisis SWOT hasil *Strength – Opportunity* (SO) dengan bobot tertinggi dapat ditemukan strategi-strategi untuk mempertahankan kawasan permukiman yaitu Kesesuaian RTRW dapat memungkinkan terselenggaranya penataan kawasan permukiman, anggaran dalam penataan kawasan untuk meningkatkan kualitas sarana dan prasarana harus segera dilakukan supaya pemenuhan pelayanan kepada masyarakat tidak terhambat dengan kurangnya sarana dan prasarana, rumput laut dijadikan sebagai potensi kawasan dan sumber ekonomi masyarakat.

## **B. Saran**

1. Untuk penelitian selanjutnya, hasil penelitian ini bisa digunakan sebagai bahan perbandingan dan referensi untuk penelitian dan sebagai bahan pertimbangan untuk memperdalam penelitian selanjutnya dengan objek penelitian yang berbeda.
2. Untuk Pemerintah Daerah, Pemukiman Terapung (yang cenderung berkembang), dengan keberadaan Pelabuhan Tunon Taka (yang butuh tenaga SDM dari pemukiman terapung, kedua hal ini saling membutuhkan dan mendukung, cuma keduanya berdampak (saling mempengaruhi). melihat dari penggunaan lahan pada permukiman terapung perlunya pengendalian pemanfaatan ruang atau batasan-batasan permukiman khususnya permukiman diatas air, karena tanpa pengendalian ruang atau regulasi pemerintah akan mengakibatkan pemukiman yang tumbuh secara tidak teratur dan dapat memicu timbulnya permukiman kumuh dan dapat menghambat aktivitas pelabuhan.
3. Untuk perumahan pemukiman terapung, lebih tertata rapih (ada campur tangan pemda), dibuatkan regulasi. Khusus kapal-kapan nelayan, petani rumput laut tidak mempengaruhi jalur lalu lintas kapal menuju atau meninggalkan pelabuhan.
4. Untuk Pelabuhan Tunon Taka, yang memiliki areal (kawasan birokrasi), yang tidak dapat diganggu gugat, pihak pelabuhan harus kerja sama pemda Nunukan, untuk mengatur regulasi tentang kedua kawasan yang saling mempengaruhi ini.

## DAFTAR PUSTAKA

- BPS Kabupaten Nunukan dan Kecamatan Nunukan Dalam Angka 2015 2016 2017 2018 2019
- Drs. H.A. Abbas Salim, S. E. M. (2008). **Manajemen Transportasi**. Jakarta : Raja Grafindo Persada
- Fahrijal, 2018, **Pengaruh Pengembangan Kawasan Pelabuhan Bajoe Terhadap Kawasan Permukiman Tradisional Suku Bajo Di Kecamatan Tanete Riattang Timur Kabupaten Bone**.  
<http://repositori.uin-alauddin.ac.id/12476/>
- Fidel Miro S.E.,M.ST, 2005, **Perencanaan Transportasi**. Padang: Gelora Aksara Pratama
- I Gusti Ngurah Putra Dirgayusa, 2016, **Penentuan Titik Lokasi Pelabuhan Penyeberangan Amed Di Kabupaten Karangasem**. Fakultas Kelautan dan Perikanan Universitas Udayana
- Keputusan Menteri Perhubungan Nomor KM 53 Tahun 2002. **Tentang Tatanan Kepelabuhanan Nasional**.
- Lineton, 1975, **Jaringan Perdagangan Bugis dan Pola Penguasaan Sumberdaya Agraria di Kawasan Perbatasan Nunukan-Tawau**
- Muhammad, Herry Kapugu & Fela **Perancangan Resort Hotel Di Likupang "FloatingArchitecture"**.<https://ejournal.unsrat.ac.id/index.php/daseng/article/viewFile/21266/pdf>
- Ratih Wahyu Dyah I, Eddi Basuki Kurniawan & Fadly Usman, 2010, **Penataan Permukiman Di Kawasan Segiempat Tunjungan Kota Surabaya**. Tata Kota Dan Daerah <https://Tatakota.ub.ac.id>
- Sakti Adji Adisasmita, 2008, **Strategi Pengembangan Transportasi**
- Syahrul Samata, Mary Selintung & Roland A. Barkey **Strategi pengendalian kawasan permukiman dalam mendukung perkembangan kota kendari**. Pemerintah Kabupaten Konawe, 2 Perencanaan Pengembangan Wilayah, Universitas Hasanuddin, Makassar.
- Perroux, 1964, **Strategi Perencanaan Pembangunan Regional Dalam Kajian Variasi Keruangan** Fakultas ilmu Sosial dan Ekonomi Universitas Negeri Yogyakarta
- Undang Undang Tata Ruang Republik Indonesia Nomor 26 Tahun 2007 Tentang **Penataan Ruang dan rencana Tata Ruang Nasional**.

Undang Undang Perumahan dan permukiman Republik Indonesia Nomor 1 Tahun 2011 tentang **Perumahan dan kawasan permukiman**

Rencana Tata Ruang Wilayah Kabupaten Nunukan Tahun 2013 - 2023

Peraturan Pemerintah Republik Indonesia nomor 61 tahun 2009 **tentang kepelabuhanan**

Peraturan Menteri Perhubungan nomor PM 51 tahun 2015 terdapat **fasilitas pokok dan fasilitas penunjang pelabuhan.**

Wahyu Putra Gantara. (2012), **Model Pengembangan Wilayah untuk Pembangunan Pelabuhan: Studi Kasus Pantai Selatan Jawa Timur.**

## DAFTAR RIWAYAT HIDUP



**Nurul Ulfayanti** Lahir Bone 19 April 1998, Merupakan anak ke2 dari pasangan **H. Adam S.Ag., M.Ag** dan **Hj. Siti Naisyah S.Ag** yang merupakan suku bugis yang tinggal dan menetap di Nunukan, Kalimantan Utara. Dengan riwayat pendidikan TK Mamminasata 2001-2003, SDN 234 Usto 2003-2010, SMPN 1 Mare 2010-2013 hingga terakhir di SMAN 2 Nunukan Selatan.

Selanjutnya melanjutkan pendidikan di Universitas Islam Negeri Alauddin Makassar, dan tercatat sebagai alumni Teknik Perencanaan Wilayah dan Kota, Fakultas Sains dan Teknologi dan Mendapat gelas S.PWK (S1). Selama proses penyelesaian Studi, peneliti juga meluangkan waktu dengan organisasi Himpunan Mahasiswa Jurusan di Departemen Penelitian Dan Pengembangan.