

**RESORT MANGROVE DENGAN PENDEKATAN
ARSITEKTUR TROPIS DI SALUBIRO MAMUJU TENGAH**



SKRIPSI

**Diajukan Untuk Memenuhi Syarat Dalam Rangka Menyelesaikan Studi
Pada Program Sarjana Arsitektur Jurusan Arsitektur Fakultas Sains dan
Teknologi Universitas Islam Negeri Alauddin Makassar**

Oleh:

RIYAN PANJI RIMAS PRANATA

601.001.14.089

TIM PEMBIMBING:

**Prof. DR. Wasilah Sahabudin, ST., M.T
Fahmyddin A'raaf Tauhid, S.T., M.Arch, Ph.D**

**PROGRAM SARJANA ARSITEKTUR JURUSAN TEKNIK
ARSITEKTUR
FAKULTAS SAINS DAN TEKNOLOGI UNIVERSITAS ISLAM NEGERI
ALAUDDIN MAKASSAR
2019/2020**

HALAMAN PERNYATAAN

Dengan ini saya menyatakan bahwa penulisan dan penyusunan skripsi ini dilakukan secara mandiri dan disusun tanpa menggunakan bantuan yang tidak dibenarkan, sebagaimana lazimnya pada penyusunan sebuah skripsi. Semua kutipan, tulisan atau pemikiran orang lain yang digunakan didalamnya penyusunan skripsi, baik dari sumber yang dipublikasikan ataupun tidak termasuk dari buku, seperti artikel, jurnal, catatan kuliah. Tugas mahasiswa lain dan lainnya, telah direferensikan menurut kaidah akademik yang berlaku.

Makassar, 12 November 2020

Penyusunan,

RIYAN PANJI RIMAS PRANATA
NIM: 60.100.114.089


UNIVERSITAS ISLAM NEGERI
ALAUDDIN
M A K A S S A R

HALAMAN PENGESAHAN

Judul Tugas Akhir : Resort Mangrove Dengan Pendekatan Arsitektur Tropis
Di Salubiro Mamuju Tengah
Nama Mahasiswa : Riyan Panji Rimas Pranata
Nim : 60100114089
Program Studi : Teknik Arsitektur
Fakultas : Sains Dan Teknologi
Tahun Akademik : 2019/2020

Menyetujui,

Pembimbing I



Prof.Dr.Wasilah,S.T., M.T.
NIP:19720603 200312 2 002

Pembimbing II



Fahmyddin A'raaf Tauhid, S.T., M.Arch., Ph.D.
NIP:19760610 200604 1 004

Mengetahui,

Ketua Jurusan Arsitektur

UNIVERSITAS ISLAM NEGERI


Ir. Zulkarnain AS. S.T. M.T.
NIP:19850914 201503 1 006

ALA UDDIN

Dekan Fakultas Sains Dan Teknologi

MAKASSAR

Prof. Dr.H. Muhammad Halifah Mustami, S. Ag., M.Pd
NIP:19711202 202 200003 1 001





HALAMAN PERSETUJUAN

Skripsi Yang Berjudul” **Resort Mangrove Dengan Pendekatan Arsitektur Tropis Di Salubiro Mamuju Tengah**” yang di susun oleh Riyan Panji Rimas Pranata, Nim: 60.100.114.089, Mahasiswa Jurusan Teknik Arsitektur Fakultas Sains Dan Teknologi Universitas Negeri Alauddin Makassar, telah di uji dan dipertahankan dalam sidang munaqasyah yang diselenggarakan pada hari kamis, 12 November , 2020. dinyatakan telah diterima sebagai salah satu syarat untuk memperoleh gelar Sarjana Arsitektur (S. Ars).

Makassar, 12 November, 2020

Dewan Penguji

Ketua	:Dr.H. Muhammad Anshar,S.Pt.,M.,Si.	
Sekretaris	:A. Hildayanti S.T.M.T.	
Munaqisy I	:Irma Rahayu S.T.M.T.	
Munaqisy II	:Ansari. S. Th.I.,M.A.	
Pembimbing I	:_Prof.Dr. Wasilah,S.T., M.T.	
Pembimbing II	:_Fahmyddin A.raaf Tauhid. S.T., M.Arch., Ph.D. (...)	
Pelaksana	:Sumarni Herman.S.Ars	

Mengetahui,

Dekan Fakultas Sains Dan Teknologi

Universitas Islam Negeri Alauddin Makassar


Prof. Dr. H. Muhammad Halifah Mustami, S. Ag., M.Pd

NIP:19711202 202 200003 1 001

KATA PENGANTAR

Assalamu'alaikum Wr.Wb

Alhamdulillah Rabbi Alamin, Puji syukur penulis panjatkan kepada Allah SWT atas rahmat dan hidayah-Nya sehingga penyusunan skripsi dengan judul **“Resort Mangrove Dengan Pendekatan Arsitektur Tropis Di Salubiro Mamuju Tengah ”** dapat diselesaikan dengan baik sesuai dengan waktu yang diharapkan. Skripsi ini merupakan salah satu persyaratan yang harus dipenuhi untuk memperoleh gelar Sarjana Arsitektur (S.Ars) pada Jurusan Teknik Arsitektur Fakultas Sains dan Teknologi Universitas Islam Negeri Alauddin Makassar (UINAM).

Skripsi ini disusun untuk memberikan sumbangsi terhadap pengembangan penelitian, khususnya bidang Arsitektur. Penulis menyadari sepenuhnya bahwa penelitian ini masih jauh dari kesempurnaan, namun penulis berharap agar karya ini dapat memberikan kontribusi untuk penelitian selanjutnya. Penyusunan skripsi ini tidak lepas dari bantuan, dukungan, masukan, doa, dan motivasi sehingga penulis sampai pada titik ini.

1. **Bapaak Prof. H.Hamdan Juhannis, M.A.,Ph.D.** selaku Rektor Universitas Islam Negeri (UIN) Alauddin Makassar.
2. **Bapak Prof. Dr.H.Muhammad Halifah Mustami, S.Ag., M.Pd.** selaku Dekan Fakultas Sains dan Teknologi Universitas Islam Negeri (UIN) Alauddin Makassar.
3. **Bapak Ir.Zulkarnain AS,S.T., M.T.** selaku Ketua Jurusan Teknik Arsitektur Universitas Islam Negeri (UIN) Alauddin Makassar.
4. **Ibu Prof.Dr.Wasilah,S.T., M.T.** selaku Dosen Pembimbing I yang meluangkan membimbing dan memberi masukan atas kekurangan mengenai ilmu dalam bidang arsitektur yang ada pada

skripsi ini.

5. **Fahmyddin A.raaf Tauhid. S.T., M.Arch., Ph.D.** selaku Dosen Pembimbing II yang meluangkan membimbing dan memberi masukan atas kekurangan mengenai ilmu dalam bidang arsitektur yang ada pada skripsi ini.
6. **Ibu Irma Rahayu S.T., M.T.** dan **Bapak Dr. Ansari, S.Th., M.A.** selaku penguji
7. **Bapak Burhanuddin,S.T., M.T.** dan **A.Eka Oktawati,S.T., M.Ars.** selaku kepala studio dan pelaksana studio yang senantiasa memberikan arahan selama proses studio.
8. Kedua orang tua, **Alm. Bapak Rupai S.pd** dan **Ibu Misnatun** yang senantiasa memberikan motivasi dan doa serta dukungan baik berupa material dan non material.
9. Segenap bapak dan Ibu Dosen yang telah membantu penulisan dalam menimbah ilmu dan memperluas wawasan selama penulis mengikuti Pendidikan di Jurusan Teknik Arsitektur Universitas Islam Negeri (UIN) Alauddin Makassar.
10. Segenap Staf Jurusan dan Pengawai Akademik di Fakultas Sains dan Teknologi Universitas Negeri (UIN) Makassar yang telah memberikan pelayanan yang baik selama penulisan melakukan studi dan penyelesaian skripsi.
11. Rekan-rekan Studio XXXI yang senantiasa saling memberi motivasi dan masukan selama periode studio.
12. Untuk seluruh rekan-rekan sesama mahasiswa jurusan teknik arsitektur uin alauddin makassar angkatan 2014 yang telah banyak memberikan bantuan dan dukungan.
13. Untuk seluruh sahabat-sahabat dan orang yang paling berjasa dalam proses penyelesaian tugas akhir saya karena telah banyak memberikan banyak bantuan,dukungan, motivasi, dan bersedia meluangkan waktunya setiap saat.

14. Dan kepada semua pihak yang tidak bisa saya sebutkan satu-persatu.

Akhir kata semoga Allah SWT selalu melimpah rahmat dan karunianya untuk membalas kebaikan dari semua pihak yang telah mendukung dan membantu penulisan selama ini. Besar harapan bagi penulis bahwa skripsi ini dapat berguna dan bermanfaat bagi berbagai pihak.

Assalamualaikum Warahmatullahi Wabarakatuh.

Makassar, 12 November 2020

Penyusun

RIYAN PANJI RIMAS PRANATA
NIM: 60.100.114.089

UNIVERSITAS ISLAM NEGERI
ALAUDDIN
M A K A S S A R

DAFTAR ISI

DAFTAR ISI	i
DAFTAR GAMBAR	iii
DAFTAR TABEL	vi
BAB 1 PENDAHULUAN	1
A. Latar belakang.....	1
B. Rumusan masalah.....	6
C. Tujuan dan sasaran.....	6
D. Batasan pembahasan	6
E. Metode pembahasan.....	7
F. Sistematika penulisan.....	7
BAB II TINJAUAN PUSTAKA	9
A. Tinjauan Umum Resort Mangrove.....	9
1. Pengertian Resort.....	9
a. Faktor Penyebab adanya Resort.....	10
b. Karakteristik Resort	11
c. Klafikasi Resort.....	12
d. Prinsip Perancangan Resort.....	13
e. Fasilitas Resort.....	15
2. Pengertian Mangrove	21
a. Fungsi Mangrove	21
3. Pengertian Pantai	23
a. Jenis-jenis Pantai.....	23
B. Tinjauan Pendekatan Arsitektur Tropis.....	25
1. Pengertian Arsitektur Tropis	25
2. Contoh Bangunan Tropis	25
C. Studi Preseden	27
D. Resume Studi Preseden	35
E. Intergrasi Keislaman Dalam Perancangan.....	41
BAB III TINJAUAN KHUSUS	43
A. Tinjauan khusus Kabupaten Mamuju Tengah.....	43
1. Peta Administrasi Kabupaten Mamuju Tengah	43
a. Letak geografis	43
b. Kondisi Topografi	44
c. Iklim cuaca	44
2. Kondisi non fisik Kabupaten Mamuju Tengah	44

a. Kondisi kependudukan	44
B. Tinjauan khusus kawasan Resort Mangrove.....	45
C. Peraturan yang berlaku (RTRW) pada Mamuju Tengah	46
D. Identifikasi Potensi Tapak.....	46
1. Faktor fisik	46
2. Faktor biologi	49
3. Faktor sosial ekonomi	55
E. Analisis tapak	57
1. Tata guna lahan	57
2. Eksisting tapak	60
3. Aksesibilitas	61
4. Sirkulasi	62
5. kebisingan	63
6. Analisa orientasi matahari	65
7. View pada tapak.....	66
8. View pada tapak.....	67
9. Vegetasi.....	68
10. Utilitas	69
F. Kegiatan, pelaku kegiatan Dan prediksi kebutuhan ruang	70
a. Analisis kegiatan.....	70
b. Analisis dan aktivitas ruang.....	76
G. Hubungan antar ruang.....	89
H. Konsep utilitas.....	91
I. Konsep bentuk & Aplikasi Arsitektural.....	93
J. Konsep Struktural	95
k. Konsep Material	96
BAB IV KONSEP PERANCANGAN	98
A. Pengolahan Tapak.....	98
1. Tata guna lahan.....	98
2. Tata massa bangunan.....	99
3. Ruang terbuka.....	100
4. Jalur pejalan kaki	101
5. Pendukung aktifitas	101
6. Sirkulasi dan parkir.....	103
7. Penanda.....	103
B. Intergrasi Keislaman Dalam Perancangan.....	106
BAB V TRANSPORTASI DESAIN	107
A. Lokasi Perancangan	107

B. Transportasi Bentuk	109
C. Pendekatan Arsitektur Tropis	112
D. Pemamfaatan Lahan	113
BAB VI PRODUK DESAIN	116
A. Site Plan.....	116
B. Interior Resort Mangrove Salubiro	117
C. Perspektif Kawasan Resort Mangrove Salubiro.....	118
D. Bangunan Pengelola dan Pusat Informasi	121
E. Bangunan Klinik.....	122
F. Bangunan Masji	123
G. Bangunan Resort Suite.....	124
H. Bangunan Resort Standart	125
I. Bangunan Restaurants	126
J. Bangunan Toilet	127
K. Bangunan Menara Pengawas	128
L. Detail	129
M. Pintu Masuk Resort Mangrove.....	130
N. Icon Pintu Masuk Resort mangrove	130
O. Icon Segitiga Resort Mangrove	130
P. Pintu Keluar Resort Mangrove	130
Q. Icon Pintu Keluar	130
R. Plaza Resort Mangrove	130
S. Dermaga Pantai	130
DAFTAR PUSTAKA	V

DAFTAR GAMBAR

Gambar I.I kondisi pantai mangrove & kondisi tempat penjualan	4
Gambar II.1 The Bali Tropic Ressor & Spa.....	12
Gambar II.2 Rebak Marina Resort Langkawi.....	12
Gambar II.3 Jayakarta Resor.....	12
Gambar II.4 Maya Ubud Resort and Spa.....	13
Gambar II.5 Padung Mountain Resort.....	13
Gambar II.6: Gambaran umum mangrove.....	21
Gambar II.7 The Fish House Singapore City.....	25
Gambar II.8 Denah Lantai 1 dan 2.....	26
Gambar II.9 St Regis Bali Resort.....	26
Gambar II.10 Site Resort Mangrove.....	27
Gambar II. 11 Resort dan View (Jakarta mangrove).....	27
Gambar II.12 Kamar Camping Ground.....	28
Gambar II.13 Kamar Tenda di Atas Air.....	28
Gambar II.14 Penginapan untuk Keluarga.....	28
Gambar II.15 Restaurant.....	29
Gambar II.16 Ruang Komunal.....	29
Gambar II.17 Panggung pertunjukkan.....	29
Gambar II.18 Balai Ajar.....	29
Gambar II.19 Area Konservasi.....	30
Gambar II.20 Beejay Bakau Resort.....	30
Gambar II.21 Lanskap Bee Jay Bakau Resort.....	31
Gambar II.22 Mushola dan restoran Bee jay bakau resort.....	32
Gambar II.23 Pekalongan Mangrove Park (PMP).....	32
Gambar II.24 Pembibitan dan Persemaian Mangrove dan gazebo.....	33
Gambar II.25 PIM dan Board Walker.....	34
Gambar II.26 Maket Perencanaan Pekalongan Mangrove Park.....	34
Gambar III.1 Peta kabupaten mamuju tengah.....	43
Gambar III.2 Peta lokasi tapak.....	45

Gambar III.3 Topografi.....	47
Gambar III.4 Kondisi mangrove salubiro saat ini.....	50
Gambar III.5 Jenis burung yang ada di mangrove salubiro	52
Gambar III.6 Jenis- jenis reptil yang ada di mangrove salubiro	53
Gambar III.7 Ikan yang ada di mangrove salubiro	53
Gambar III.8 Crustaecea	54
Gambar III.9 Jenis sponge.....	54
Gambar III.10 Serangga	55
Gambar III.11 Tata guna lahan	57
Gambar III.12 Lokasi tapak	58
Gambar III.13 Exsisting tapak	60
Gambar III.14 Aksibilitas.....	61
Gambar III.15 Sirkulasi.....	62
Gambar III.16 Kebisingan.....	64
Gambar III.17 Orentasi matahari	65
Gambar III.18 View dari luar tapak	66
Gambar III.19 View dari dalam tapak.....	67
Gambar III.20 Vegetasi	68
Gambar III.21 Utilitas	69
Gambar III.22 Analisis hubungan ruang pada <i>cottage resort</i>	89
Gambar III.23 Analisis hubungan ruang pada restoran	89
Gambar III.24 Analisis hubungan ruang pada promosi dan informasi	89
Gambar III.25 Analisis hubungan ruang pada menara.....	90
Gambar III.26 Analisis hubungan ruang pada mushola.....	90
Gambar III.27 Analisis hubungan ruang pada <i>emergensi room</i>	90
Gambar III.28 Analisis hubungan ruang pada pengelola.....	91
Gambar III.29 Sistem penyaluran air bersih	91
Gambar III.30 Sistem daur ulang sampah.....	92
Gambar III.31 Filosofi bentuk.....	94
Gambar III.32 Pondasi garis dan pondasi rakit.....	95

Gambar III.33 balok lantai	95
Gambar III.34 strukur rangka kayu	96
Gambar III.35 Material rangka atap sirap	96
Gambar III.36 Material dinding	96
Gambar III.37 Material Lantai	97
Gambar III 38 Pondasi umpak	97
Gambar IV.1 Tata guna lahan	98
Gambar IV.2 Tata massa bangunan	99
Gambar IV.3 Ruang terbuka	100
Gambar IV.4 Ruang terbuka	100
Gambar IV.5 Jalur pejalan kaki	101
Gambar IV.6 Pendukung aktifitas.....	102
Gambar IV.7 Sirkulasi dan parkir	103
Gambar IV.8 Penanda dalam kawasan.....	104
Gambar IV.9 Lampu jalan.....	104
Gambar IV.10 icon mamuju tengah	105
Gambar IV.11 Pintu gerbang utama resort mangrove salubiro	105
Gambar V.1 Peta lokasi Tapak.....	107
Gambar V. 2 Desain Awal	108
Gambar V. 3 Desain Akhir.....	108
Gambar V. 4 Wujud Awal Bangunan Utama.....	110
Gambar V. 5 Wujud Akhir Bangunan Utama.....	110
Gambar V. 6 Kantor Pengelola dan Pusat Informasi dan Pukesmas	111
Gambar V. 7 Resort Suite dan Resort Standart.....	111
Gambar V. 8 Restaurant dan Menara Pengawas	111
Gambar V. 9 Masjid Salubiro dan Toilet Umum.....	112
Gambar V. 10 Pendekatan Struktur	112
Gambar V. 11 Pendekatan Material	113
Gambar VI. 1 2D Site Plan	116
Gambar VI. 2 3D Tampak Atas Kawasan Resort Mangrove Salubiro	116
Gambar VI. 3 Interior Resort Suite dan Resort Standart	117

Gambar VI. 4 View Kawasan Resort Mangrove	118
Gambar VI. 5 View Kawasan Resort Mangrove	119
Gambar VI. 6 View Kawasan Resort Mangrove	120
Gambar VI. 7 Denah Tampak Potongan dan Prespektif	121
Gambar VI. 8 Denah Tampak Potongan dan Prespektif	122
Gambar VI. 9 Denah Tampak Potongan dan Prespektif	123
Gambar VI. 10 Denah Tampak Potongan dan Prespektif	124
Gambar VI. 11 Denah Tampak Potongan dan Prespektif	125
Gambar VI. 12 Denah Tampak Potongan dan Prespektif	126
Gambar VI. 13 Denah Tampak Potongan dan Prespektif	127
Gambar VI. 14 Denah Tampak Potongan dan Prespektif	128
Gambar VI. 15 Detail Pondasi	129
Gambar VI. 16 View Resort Mangrove Salubiro.....	130

DAFTAR TABEL

Table I.I Data Kunjungan Tiga tahun terakhir	4
Table II.I Jenis-Jenis kendaraan pengunjung	16
Tabel II.2 Standar Ruang-Ruang Lobby	16
Tabel II.3 Standar Ruang-Ruang Penunjang.....	18
Tabel II.4 Standar Ruang-Ruang Penunjang.....	18
Tabel II.5 Standar Ruang-Ruang Penunjang.....	18
Tabel II.6 Standar Ruang-Ruang Penunjang Tambahan.....	19
Tabel II.7 Standar Ruang-Ruang Penunjang Tambahan.....	19
Tabel II.8 Standar Ruang-Ruang Penunjang Tambahan.....	20
Table II.9 Resume Studi Preseden Untuk Perancangan Resort	35
Table III.1 Jumlah penduduk Kabupaten mamuju tengah 2016-2018.....	45
Table III.2 kejadian bencana alam mamuju tengah 2017	49
Table III.3 Jumlah rata rata pengunjung 2016-2018.....	71
Table III.4 Analisis kegiatan resort mangrove pantai salubiro	78
Table III.5 Kebutuhan ruang	80

BAB I

PENDAHULUAN

A. Latar belakang

Negara Indonesia adalah negara berkembang di dunia yang terdiri dari ribuan pulau, memiliki beranekaragam wisata dan budaya yang terbentang dari sabang sampai merauke, mulai dari tempat wisata dan objek wisata yang kaya akan keindahan wisata alam, taman wisata dan taman budaya dan wisata kulinernya, banyak orang menyebut Indonesia adalah surga dunia yang memiliki khas dimana tiap daerah memiliki kebudayaan yang berbeda-beda yang melambangkan ciri khas dari daerah tersebut dan banyak turis, baik turis domestik maupun mancanegara yang mengagumi keanekaragam budaya dan wisata yang ada di Sulawesi barat.

Disamping itu banyak negara yang bergantung pada industri pariwisata sebagai sumber pajak dan meningkatkan sistem ekonomi pada daerah tersebut, oleh karena itu pengembangan industri pariwisata saat ini adalah salah satu strategi yang dipakai oleh organisasi non-pemerintah untuk mempromosikan wilayah tertentu sebagai daerah wisata, melalui sektor pariwisata ini mampu meningkatkan sistem perekonomian di daerah Resort Mangrove di Salubiro Mamuju Tengah, Sulawesi Barat.

Dalam Undang-Undang Nomer 9 Tahun 1990 bahwa pariwisata adalah segala sesuatu yang berhubungan dengan wisata, termasuk didalamnya perusahaan objek wisata dan daya tarik wisata serta usaha-usaha yang terkait dibidang tersebut, sedangkan Undang-Undang Nomer 10 Tahun 2009, pariwisata adalah berbagai macam kegiatan wisata dan didukung berbagai fasilitas serta layanan yang disediakan oleh masyarakat, pengusaha, dan pemerintah daerah.

Pariwisata adalah aktivitas perjalanan yang dilakukan oleh sementara waktu dari tempat tinggal semula ke daerah tujuan alasan bukan untuk menetap atau mencari nafkah melainkan hanya untuk memenuhi rasa ingin tahu, menghabiskan waktu senggang atau libur serta dengan tujuan-tujuan lainnya.

Kabupaten Mamuju Tengah terletak di Provinsi Sulawesi Barat pada posisi $1^{\circ} 43' 42,90''$ - $2^{\circ} 18' 30,08''$ Lintang Selatan dan $119^{\circ} 07' 41,60''$ – $119^{\circ} 52' 12,97''$ Bujur Timur. Kabupaten Mamuju Tengah yang beribukota di Tobadak, berbatasan dengan Kabupaten Mamuju Utara di sebelah utara dan Provinsi Sulawesi Selatan di sebelah timur, Kabupaten Mamuju di sebelah selatan serta Selat Makasar di sebelah barat. Mamuju Tengah memiliki luas wilayah 3.100,87 km² dan penduduknya sebanyak 154.606 jiwa, Kabupaten Mamuju Tengah salah satu Kabupaten yang tergolong muda yang terletak di Sulawesi Barat. Kehidupan masyarakat selalu identik budaya dengan keanekaragaman suku, agama dan etnis sehingga Mamuju Tengah sering disebut Indonesia mini kabupaten Mamuju Tengah resmi terbentuk pada tanggal 14 Desember 2012 yang merupakan hasil pemekaran dari Kabupaten Mamuju, sebagai kabupaten baru yang terdiri dari lima Kecamatan yaitu Pangale, Tobadak, Topoyo, Budong-Budong dan Karossa, Kabupaten Mamuju Tengah mulai dilakukan pembangunan di berbagai sektor termasuk sektor pariwisata. (BPS Kabupaten Mamuju 2018)

Arsitektur Tropis ini adalah jenis Arsitektur yang memberikan jawaban adaptasi bentuk bangunan terhadap pengaruh Iklim Tropis, dimana iklim Tropis memiliki karakter tertentu yang disebabkan oleh panas Matahari kelembapan yang cukup tinggi, curah hujan pergerakan angin dan sebagainya. bentuk Arsitektur Tropis ini tidak mengacu pada bentuk yang berdasarkan estetika, namun pada bentuk yang berdasarkan adaptasi/ penanganan iklim Tropis. Arsitektur ini tidak harus tradisional , tetapi biasanya Arsitektur tradisional masyarakat sudah sangat memperhatikan prinsip-prinsip Arsitektur Tropis meskipun tidak terlihat. Arsitektur Tropis gaya baru biasanya memakai material apa saja yang tidak harus terpaku pada tradisi karena banyak perubahan paradigma terutama penggunaan material baru, asalkan masih memperhatikan bagaimana menangani Iklim tanpa menggunakan penanganan modern terhadap iklim, misalnya bangunan Tropis tidak seharusnya memakai AC dan pencahayaan buatan pada siang hari karena sudah mengandalkan iklim Tropis.

Resort adalah suatu tempat tinggal sementara bagi seseorang di luar tempat tinggalnya, dengan tujuan untuk mendapatkan kesegaran jiwa dan raga serta hasrat ingin mengetahui sesuatu. Dapat juga dikaitkan dengan kepentingan yang berhubungan dengan kegiatan tertentu seperti olahraga, kesehatan, konvensi, keagamaan serta keperluan usaha lainnya. (Dirjen Pariwisata, 1988).

Indrawan Soerianagara (1982): menyebutkan bahwa hutan Mangrove adalah hutan yang tumbuh di daerah/area dekat Pantai. Pantai Mangrove di Salubiro adalah salah satu Objek Wisata di kabupaten Mamuju Tengah, pesona yang di tawarkan tentu menjadi daya tarik berada di Pantai Mangrove, dihembus angin sepoi, sesekali diiringi debur ombak kecil berkejaran, seakan menghipnotis wisatawan betah tinggal lama-lama. wisatawan yang menghabiskan weekend atau akhir pekan yang berkunjung ke Pantai wisata Mangrove, didominasi generasi muda. Kawasan objek wisata primadona yang dimiliki Kabupaten Mamuju Tengah ini tidak hanya ramai pada hari libur. Hari-hari biasa pun tetap ada pengunjung.

Wisata Mangrove terletak didesa Salubiro Kecamatan Karossa Kabupaten Mamuju Tengah, yang merupakan satu-satunya Objek Wisata Mangrove yang telah dikembangkan menjadi salah satu dinasti unggulan di Kabupaten Mamuju Tengah, selain itu juga memiliki keindahan panorama Pantai dengan suasana di kelilingi oleh pepohonan Mangrove yang hijau. Lokasi objek wisata ini berjarak ±35 km arah utara dari Kota Tobadak. Atau tempatnya hanya 1,5 km dari poros Topoyo-Palu (Sulteng) hamparan pohon kelapa sawit tampak di sisi jalan sebelum memasuki kawasan. Pengelolaan obyek wisata ini ditangani oleh BUMDes Kepala Desa Salubiro, diperkirakan ada 1500 pengunjung.(<http://liputan33.com.com/sosial-budaya/berpariwisata-ke-pantaimangrove>).

Bedasarkan jumlah wisatawan yang mengunjungi wisata Mangrove di Salobiro:Tabel I.I Data Kunjungan Tiga tahun terakhir :

Tahun	Jumlah wisatawan dalam negeri
2016	100
2017	150
2018	2000

(sumber: Data Kunjungan Wisatawan, Kepariwisatawan Kabupaten Mamuju Tengah Sulawesi Barat, tahun 2016-2018).



Gambar I.I : ait tawar di sekitar laut Kondisi Pantai Mangrove, kondisi tempat penjualan

Sumber: Olah data, tanggal 22 April 2019

Dilihat dari hasil data tersebut jumlah kunjungan wisatawan mengalami peningkatan.

Wisata Mangrove ini belum terkelolah dengan baik ditandai dengan sangat rendahnya kesadaran masyarakat akan pentingnya menjaga kebersihan dan kelestarian lingkungan pesisir Pantai. Dengan adanya Resort tersebut mampu memberikan citra Kawasan sebagai bisnis inti bagi Kabupaten Mamuju Tengah, dan juga mampu menciptakan lapangan kerja bagi masyarakat.

Perencanaan dan perancangan kawasan wisata Resort Mangrove di Salubiro pada dasarnya merupakan sebuah pendekatan dalam pengembangan wilayah dan meningkatkan kualitas kesejahteraan masyarakat dan lingkungan hidup. Perencanaan dan Perancangan desain tersebut tidak hanya memberikan arahan lokasi investasi, tetapi juga memberikan jaminan terpeliharanya ruang yang berkualitas dan mempertahankan keberadaan obyek-obyek wisata sebagai aset bangsa.

Hal ini sesuai firman Allah dalam (Q.S. Sad (38):27)

وَمَا خَلَقْنَا السَّمَاءَ وَالْأَرْضَ وَمَا بَيْنَهُمَا بَطْلًا ذَلِكَ ظَنُّ الَّذِينَ كَفَرُوا فَوَيْلٌ لِلَّذِينَ

كَفَرُوا مِنَ النَّارِ ﴿٢٧﴾

Terjemahannya:

”Dan Kami tidak menciptakan langit dan bumi dan apa yang ada diantara keduanya dengan sia-sia. Itu anggapan orang-orang kafir, maka celakalah orang-orang yang kafir itu karena mereka akan masuk neraka”

Kandungan Q.S Sad (38) : 27

Ayat 27 – Allah Swt menciptakan langit dan bumi ada hikmahnya. Dengan adanya langit dan bumi manusia bisa memeriksa tentang keesaannya. Bumi dengan alam yang indah, lautan yang luas, hanya allah-lah yang mampu menciptakan itu semua. Anggapan ini tentunya bagi orang-orang yang bertakwa. Namun sebaliknya bagi orang-orang kafir, alam raya dan isinya justru mereka salah gunakan. Mereka membuat kerusakan demi ambisi serakah-nya maka tidak ada balasan yang pantas bagi orang-orang kafir di akhirat kecuali azab yang pedih.

Melalui pembahasan diatas dapat di simpulkan bahwa Perencanaan dan Perancangan Kawasan Wisata Resort Mangrove di Salubiro merupakan wadah utama yang dapat menjadi daya tarik wisatawan yang akan berkunjung, selain itu juga kita dapat memanfaatkan potensi alam yang ada di Kawasan tersebut sehingga menjadi nilai jual yang dapat memajukan sektor pariwisata di Sulawesi Barat di (Mamuju Tengah) yang dapat di kenal oleh wisata mancanegara.

B. Rumusan Masalah

Bagaimana mendesain Resort Mangrove Di Salubiro dengan menerapkan unsur budaya lokal dengan Pendekatan Arsitektur Tropis yang memenuhi standar-standar perancangan kawasan?

C. Tujuan dan sasaran

Tujuan :

Mendesain Resort Mangrove Di Salubiro dengan menerapkan unsur budaya lokal dengan pendekatan arsitektur tropis yang memenuhi standar-standar perancangan kawasan.

Sasaran:

Sasaran pembahasan mengacu pada pendekatan Arsitektur Tropis melalui beberapa tahap analisis konsep perancangan

- a. pengolahan tapak
- b. program ruang
- c. pengolahan bentuk
- d. pendukung dan kelengkapan kawasan
- e. penerapan desain Arsitektur Tropis pada kawasan

D. Batasan pembahasan

Batasan fisik

Pembahasan hanya di fokuskan pada perancangan kawasan wisata pantai dengan penerapan Arsitektur Tropis dan juga masalah-masalah yang berkaitan dengan penyusunan konsep Resort Mangrove Di Salubiro.

Batasan Arsitektural

Pembahasan hanya di fokuskan pada Struktur, serta pengolahan ruang yang di optimalkan fungsinya. Maksud dibatasinya area adalah agar analisis yang dikerjakan dapat terkonsentrasi pada area/daerah yang dimaksud dengan permasalahan permasalahan yang ada, dalam hal ini lingkup pembahasan yang dikemukakan adalah hal-hal yang berhubungan dengan bidang arsitektural.

E. Metode pembahasan

1. Studi literatur

Penulis mengambil studi literatur dari buku-buku perpustakaan dan buku-buku yang berkaitan dengan judul untuk mendapatkan teori, spesifikasi, dan karakteristik serta aspek-aspek arsitektural yang dapat dijadikan landasan dalam proses perancangan.

2. Studi banding

Penulis mengambil studi banding melalui internet, terjun langsung di lapangan, yang di jadikan sebagai tolak ukur baik yang ada di Indonesia, dan di luar negeri.

3. Studi Observasi

Penulis mengamati langsung eksisting lokasi, hal-hal apa saja yang perlu ditambah dan hal-hal apa saja yang perlu dihindari dalam pembangunan

F. Sistematika penulisan

Adapun Penyusunan laporan ini akan dibahas sesuai dengan sistematis pembahasan yang disajikan sebagai berikut :

BAB I : PENDAHULUAN

Dalam bab ini akan dijelaskan mengenai latar belakang, rumusan masalah, tujuan dan sasaran, batasan pembahasan, metode pembahasan serta sistematika penulisan.

BAB II : TINJAUAN PUSTAKA

Dalam bab ini menjelaskan tentang pengertian pengertian dasar yang berhubungan dengan kawasan Pantai, studi literatur tentang kawasan Pantai, studi kasus, serta studi presedent.

BAB III : TINJAUAN KHUSUS

Bab ini berisi mengenai gambaran umum kondisi kawasan pantai Salubiro serta karakteristik fisik

BAB IV : PENDEKATAN DESAIN

Pada bab ini membahas tentang pendekatan desain tentang kawasan pantai yang bisa mengikat daya tarik pengunjung: tata guna lahan, massa bangunan, ruang terbuka, sirkulasi dan parkir, pedestrian, penandaan, kegiatan pendukung dan konservasi.

BAB V : KONSEP PERANCANGAN

Bab ini berisi Transformasi konsep perancangan yang meliputi pengolahan Tapak, pembagian zoning, Struktur dan Material

BAB VI : PRODUK DESAIN

Bab ini berisi tentang hasil produk desain seperti master plan kawasan, tampak kawasan, potongan kawasan, perspektif kawasan, maket dan banner.

BAB II

TINJAUAN PUSTAKA

A. Tinjauan umum resort

1. Pengertian resort

Resort merupakan salah satu kawasan yang didalamnya terdapat akomodasi dan sarana hiburan sebagai penunjang kegiatan wisata. Beberapa definisi Resort oleh beberapa sumber yaitu,

Menurut Nyoman S Pendit (1999) Resort adalah sebuah tempat menginap dimana mempunyai fasilitas khusus untuk kegiatan bersantai dan berolah raga seperti tennis, golf, spa, tracking, dan jogging, bagian concierge berpengalaman dan mengetahui betul lingkungan resort, bila ada tamu yang mau hitch-hiking berkeliling sambil menikmati keindahan alam sekitar Resort ini.

Resort menurut Chuck Y. Gee (1988) adalah sebuah kawasan yang terencana yang tidak hanya sekedar untuk menginap tetapi juga untuk istirahat dan rekreasi.

Menurut A.S Hornby (1974) Resort adalah tempat wisata atau rekreasi yang sering dikunjungi orang dimana pengunjung datang untuk menikmati potensi alamnya.

a. Faktor Penyebab adanya Resort

Sesuai dengan tujuan dari keberadaan Resort sebagai tempat menginap sekaligus sebagai sarana rekreasi Resort muncul disebabkan oleh beberapa faktor berikut ini (Kurniasih, 2009):

a) Berkurangnya waktu untuk beristirahat

Bagi masyarakat diperkotaan kesibukan mereka akan pekerjaan selalu menyita waktu mereka, sehingga mereka membutuhkan tempat untuk dapat beristirahat dengan tenang dan nyaman.

b) Kebutuhan Manusia akan rekreasi

Manusia pada umumnya cenderung membutuhkan rekreasi untuk dapat bersantai dan menghilangkan kejenuhan yang diakibatkan oleh aktivitas mereka.

c) Kesehatan

Gejala-gejala stress dapat timbul akibat pekerjaan yang melelahkan sehingga dapat mempengaruhi kesehatan tubuh manusia. Untuk dapat memulihkan kesehatan baik para pekerja maupun para manula membutuhkan kesegaran jiwa dan raga yang dapat diperoleh di tempat berhawa sejuk dan berpemandangan indah yang disertai dengan akomodasi penginapan sebagai sarana peristirahatan.

d) Keinginan Menikmati Potensi Alam

Keberadaan potensi alam yang indah dan sejuk sangat sulit didapatkan di daerah perkotaan yang penuh sesak dan polusi udara. Dengan demikian keinginan masyarakat perkotaan untuk menikmati potensi alam menjadi permasalahan, oleh sebab itu hotel Resort menawarkan pemandangan alam yang indah dan sejuk sehingga dapat dinikmati oleh pengunjung ataupun pengguna hotel tersebut.

b. Karakteristik Resort

Menurut Kurniasih (2009) Resort memiliki 4 (empat) karakteristik yaitu:

a) Lokasi

Umumnya berlokasi di tempat-tempat berpemandangan indah seperti pegunungan, tepi Pantai dan sebagainya, yang jauh dari keramaian kota, lalu lintas yang padat dan kebisingan. Pada Hotel Resort, kedekatan dengan atraksi wisata utama dan tersedianya kegiatan rekreasi merupakan tuntutan utama pasar dan turut berpengaruh terhadap harga.

b) Fasilitas

Motivasi pengunjung untuk bersenang-senang dalam mengisi waktu luang menuntut ketersediaan fasilitas utama serta fasilitas rekreatif indoor maupun outdoor. Fasilitas utama adalah ruang tidur sebagai area privasi. Sedangkan fasilitas rekreasi outdoor meliputi kolam renang, lapangan tenis dan penataan lansekap.

c) Segmen Pasar

Hotel Resort merupakan suatu fasilitas akomodasi yang terletak di daerah wisata. Sasaran pengunjung hotel Resort adalah wisatawan yang

datang dengan tujuan untuk berlibur, bersenang-senang mengisi waktu luang, dan melupakan rutinitas kerja sehari-hari yang membosankan. Untuk tujuan tersebut, mereka membutuhkan hotel yang dilengkapi fasilitas yang bersifat rekreatif dan memberikan pola pelayanan yang memuaskan. Rancangan Resort yang baik harus dapat merespon kebutuhan ini sehingga rancangan sebuah Resort perlu dilengkapi dengan berbagai fasilitas yang memungkinkan konsumen untuk bersenang-senang, refresing, dan memperoleh hiburan

d) **Arsitektur dan Suasana**

Wisatawan yang berkunjung ke hotel Resort cenderung mencari akomodasi dengan Arsitektur dan suasana yang khusus dan berbeda dengan jenis hotel lainnya. Wisatawan pengguna hotel Resort cenderung memilih suasana yang nyaman dengan arsitektur yang mendukung tingkat kenyamanan dengan tidak meninggalkan citra yang bernuansa etnik.

c. Klasifikasi Resort

Wisatawan yang berkunjung ke Resort cenderung mencari akomodasi dengan Arsitektur dan suasana khusus, yang berbeda dengan jenis penginapan lain. Arsitektur dan suasana alami merupakan pilihan mereka. Wisatawan pengunjung Resort lebih cenderung memilih penampilan bangunan dengan tema alami atau tradisional dengan motif dekorasi interior yang bersifat etnik dan atau ruang luar dengan sentuhan etnik. Rancangan bangunan lebih disukai yang mengutamakan pembentukan suasana khusus daripada efisiensi.

Beragamnya daerah pariwisata yang ada di dunia ini mempengaruhi variasi resort yang ada. Berdasarkan letak dan fasilitasnya, resort dapat diklasifikasikan sebagai berikut:

a) *Beach Resort*

Resort ini berada di daerah pantai dan menggunakan keindahan dan potensi alam pantai sebagai daya tariknya.



Gambar II.1 The Bali Tropic Resort & Spa

Sumber: <https://www.agoda.com/bali-tropic-resort-and-spa/hotel/bali-id.html?cid=-218>

b) *Marina Resort*

Resort ini berada di daerah pelabuhan, rancangan Resort ini memanfaatkan potensi utama daerah tersebut dengan melengkapi fasilitas dermaga dan kegiatan yang berhubungan dengan air.



Gambar II.2 Rebak Marina Resort Langkawi

Sumber: <http://www.langkawi-gazette.com/marine-guide/61-rebak-marina>

c) *Condiminium, time share, and residential development*

Resort ini memiliki strategi pemasaran yang menarik yaitu menawarkan sebagian dari kamar resort ini disewa selama periode waktu yang ditentukan dalam kontrak dan biasanya dalam jangka waktu yang panjang.



Gambar II.3 Jayakarta Resor

Sumber: <http://bali.jayakartahotelsresorts.com/>

d) *Health resort and spa*

Resort ini dibangun di daerah yang memiliki potensi alam yang dapat dimanfaatkan sebagai sarana penyehatan dan kebugaran melalui aktivitas spa.



Gambar II.4 Maya Ubud Resort and Spa

Sumber: <https://www.mayaresorts.com/ubud>

e) *Mountain Resort*

Resort ini berada di daerah pegunungan, pemandangan dan fasilitas yang bersifat natural merupakan kekuatan lokasi yang digunakan sebagai ciri rancangan Resort.



Gambar II.5 Padung Mountain Resort

Sumber: <http://www.mynetbizz.com/>

d. Prinsip Perancangan Resort

Prinsip perancangan Resort menurut Lawson (1995) adalah tahap perancangan awal yang berusaha memadukan antara fasilitas standar Resort dengan kondisi dan lokasi Resort. Prinsip yang harus perlu diperhatikan dalam perancangan awal Resort adalah:

- a) Tingkat privasi tamu

Privasi tamu adalah hal utama yang mempengaruhi keberlangsungan suatu Resort, untuk menjaga tingkat privasi tamu pada Resort diwujudkan dalam pola tata ruang luar dari suatu Resort yang meliputi:

1. Lokasi, memanfaatkan potensi alam yang ada dan menjadikannya hal yang utama dari pola penataan ruang luar dari Resort. Potensi alam yang ada dalam hotel Resort merupakan hal yang akan dijual pada tamu atau wisatawan.
 2. Pencapaian, pola pencapaian terhadap tapak dapat dengan pola pencapaian langsung untuk memberikan image tentang keadaan hotel Resort dan menghindari zona privat milik tamu sedangkan pencapaian tidak langsung, bertujuan untuk menegaskan bentuk hotel Resort pada tamu.
 3. Sirkulasi, pola sirkulasi dirancang agar bersifat rekreatif dan dinamis tanpa mengganggu privasi tamu yang lain.
 4. Tata landscape, landscape sangat mendukung citra hotel Resort. Hotel Resort diusahakan memaksimalkan memanfaatkan elemen di sekitar site dan berkesan alami. Adanya penataan landscape yang baik dan alami dapat menunjang atau meningkatkan perasaan privasi tamu.
 5. Tata massa bangunan, perlunya menjaga jarak antar bangunan untuk mempertimbangkan tingkat privasi dan kegiatan masing-masing ruang dalam Resort.
 6. Teritori, teritori merupakan unit terkecil atau detail yang harus diperhatikan karena masing-masing ruang berdampak pada tata masa yang selanjutnya akan berdampak pada tata ruang luar resort.
 7. Orientasi bangunan, orientasi bangunan Resort berpengaruh pada tingkat kenyamanan dalam hotel Resort.
- b) Kontak dengan alam

Beberapa cara dapat dilakukan pada perancangan hotel resort agar diperoleh kesan hotel Resort merespon alam dan melakukan kontak dengan alam di sekitarnya. Diantaranya adalah:

1. Memasukkan elemen alam ke dalam bangunan.
 2. Memasukkan vegetasi ke dalam bangunan dan unsur alam seperti air, tanah dan lain sebagainya ke dalam bangunan.
 3. Derajat keterbukaan ruang, semakin besar derajat keterbukaan ruang, semakin banyak bangunan tersebut melakukan kontak dengan alam.
 4. Peletakan bukaan ruang yang tepat pada keindahan alam dapat menimbulkan perasaan dekat dengan alam.
 5. Menempatkan bukaan yang lebar yang menghadap langsung ke alam.
- c) Menyuguhkan sebuah pengalaman yang menarik bagi tamu
- Fasilitas yang disediakan oleh Resort, suasana serta pelayanan hotel yang diberikan kepada tamu atau wisatawan yang berkunjung ke Resort tersebut diharapkan mampu memberikan pengalaman yang unik kepada tamu atau wisatawan.
- d) Image bangunan hotel Resort dan kawasan disekitarnya
- Image bangunan yang ditampilkan harus mencerminkan apa yang hendak ditawarkan oleh Resort tersebut kepada tamu dan wisatawan yang berkunjung. Keyakinan, kesan, persepsi, ide dan perasaan yang dimiliki tamu atau wisatawan terhadap hotel Resort adalah indikator penilaian sukses atau tidaknya perancangan dari Resort tersebut.

e. Fasilitas Resort

Secara garis besar, fasilitas Resort dibagi menjadi tiga yaitu fasilitas utama, fasilitas penunjang, dan fasilitas penunjang tambahan.

1) Fasilitas Utama

Berdasarkan keputusan Dirjen Pariwisata No.14/U/11/88 tentang pelaksanaan ketentuan usaha dan penggolongan Resort. Dapat dijelaskan pada klasifikasi standar dibawah ini:

1. Resort bintang satu: minimal 20 kamar
2. Resort bintang dua: minimal 20 kamar
3. Resort bintang tiga: minimal 30 kamar
4. Resort bintang empat: minimal 50 kamar

5. Resort bintang lima: minimal 100 kamar
6. Resort bintang lima+diamond. Resort dengan kualitas lebih baik dari resort bintang lima.

Secara umum fasilitas yang dapat dijumpai dalam sebuah Resort berstandar yaitu

a. Area Parkir

Area parkir berlokasi didepan pintu masuk lobby Resort. Area ini harus mampu menampung kendaraan tamu sesuai kebutuhan. Para pengunjung yang datang ke tempat rekreasi pada umumnya menggunakan beberapa macam jenis kendaraan umum maupun pribadi. Standar ukuran yang digunakan akan dijelaskan pada.

Tabel II.1 Jenis-Jenis kendaraan pengunjung.

Jenis Kendaraan	Panjang (m)	Lebar (m)	Tinggi (m)	Radius putaran berbentuk lingkaran
Sepeda motor	2,20	0,70	1,00	1,00
Mobil pribadi	4,70	1,75	1,50	5,75
Bus	11,00	2,50	3,95	10,25
Speedboat	3,70	1,50	1,50	2,50

(Sumber: Neufert, 2013:105)

b. Lobby Resort

Merupakan sebuah area dimana tamu yang datang akan melakukan registrasi, sebuah area dimana tamu Resort satu bertemu dengan tamu Resort lainnya dan dimana tamu melakukan proses keberangkatan (check-out) dari resort. Lobby Resort juga biasa digunakan seperti area membaca pada umumnya. di bawah ini merupakan penjelasan dari standar ruang ada fasilitas lobby sebagai ruang utama pada.

Tabel II.2 Standar Ruang-Ruang Lobby.

Ruang	Sumber	Standar
Main lobby	BPDS	0,65-0,9 m ² /orang

Lounge area	NAD	2,5 m ² /orang
Receptionist	BPDS	10 m ² /unit
Ruang kasir	NAD	2,75 m ² /orang
Costumer service	NMH	12 m ² /unit
Toilet umum	NAD	3,6 m ² /orang

(Sumber:<http://petrachristianuniversitylibrary/jiunkpe/sl/tmi/2000.html>)

c. Kamar Resort

Merupakan fasilitas utama untuk penjualan dan penyewaan kamar. Berbagai tipe kamar dan berbagai fasilitas yang terdapat di dalamnya. Jenis-jenis kamar Resort, contoh-contoh kamar sesuai klasifikasinya menurut Agustinus Darsono (2011:52) sebagai berikut:

- 1) Single room: Jenis kamar tamu standar ekonomi yang dilengkapi satu tempat tidur untuk satu orang tamu.
- 2) Twin room: Jenis kamar tamu standar ekonomi yang dilengkapi dua tempat tidur untuk dua orang tamu.
- 3) Triple room: Jenis kamar tamu standar ekonomi yang dilengkapi dua tempat tidur atau satu tempat tidur double jenis queen dengan satu tempat tidur tambahan untuk tiga orang tamu.
- 4) Superior room: Jenis kamar tamu yang cukup mewah dilengkapi satu double bed jenis queen atau twin bed. Tempat tidur jenis queen bed digunakan dua orang tamu
- 5) Suite room: Jenis kamar tamu mewah yang dilengkapi beberapa kamar tamu, ruang makan, dapur kecil dan kamar tidur dengan sebuah king bed.
- 6) President suite room: Jenis kamar Resort yang terlengkap fasilitasnya dengan harga yang mahal.

d. Restoran

Merupakan tempat penjualan makanan atau minuman. Berbagai macam jenis restaurant disugukan untuk memenuhi kebutuhan tamu. Untuk standar acuan yang dipakai dijelaskan pada Tabel:

Tabel II.3 Standar Ruang-Ruang Penunjang

Ruang	Sumber	Standar
Restoran	NAD	2,5 m ² /orang
Cafe	NAD	2.5 m ² /orang
Gudang	NAD	250 x 0,24 m ²

(Sumber: Neufert, 2013:105)

e. Meeting Room atau Function Room

Adalah tempat yang disewakan untuk berbagai macam kebutuhan seperti meeting, rapat, seminar dan lain sebagainya. Ruang ini disebut juga sebagai banquet room. Standar ruang meeting atau function room dijelaskan pada Tabel:

Tabel II.4 Standar Ruang-Ruang Penunjang

Ruang	Sumber	Standar
Meeting room	HMC (Hotel, Motel and Condominium)	1,1-1,3 m ² /orang
Function room	HMC	1,8 m ² /orang

(Sumber: <http://petrachristianuniversitylibrary/jiunkpe/sl/tmi/2000.html>)

f. Entertainment and Sport Area

Merupakan fasilitas yang ditawarkan kepada tamu yang ingin mendapatkan hiburan (music dan pertunjukan lainnya) dan pelatihan (tennis, golf, renang, dan lainnya). Untuk standar kolam renang terbuka yang bukan digunakan oleh perenang bidang air 500-1200 m² kedalaman air 0,50-1,35 m. (Sumber: Neufert, 2013:193).

g. Laundry dan Drycleaning

Merupakan fasilitas untuk mencuci, penegriangan dan penyetrikaan pakaian tamu. Fasilitas ini merupakan fasilitas 21

penunjang untuk mendapatkan keuntungan tambahan. Standar ruang dijelaskan pada

Tabel II.5 Standar Ruang-Ruang Penunjang

Ruang	Sumber	Standar
Chief laundry	TSS	7,5-9,5 m ² /orang
Laundry	TSS	0,5 m ² /kamar
Gudang laundry	HPD (Hotel Planing and Design)	0,0023 m ² /kamar

(Sumber:<http://petrachristianuniversitylibrary/jiunkpe/sl/tmi/2000.htm>)

2) Fasilitas Penunjang

a. Tempat untuk karyawan seperti EDR (Employees Diningroom), locker, toilet, musholla, dan lain-lain. Standar ruang pekerja dapat dilihat pada

Tabel II.6 Standar Ruang-Ruang Penunjang Tambahan.

Ruang	Sumber	Standar
Locker	NAD	0,882 m ² /orang
Toilet karyawan	NAD	0,5 m ² /kama
Musholla	NAD	1,008 m ² /orang

(Sumber: Neufert, 2013:105)

b. Ruang penyimpanan atau gudang material untuk operasional seperti makanan, minuman, perlengkapan gudang dan sebagainya. Untuk standar ruang dapat dilihat pada Tabel:

Tabel II.7 Standar Ruang-Ruang Penunjang Tambahan

Ruang	Sumber	Standar
Gudang makanan	HPD	0,1 m ² /kamar
Gudang minuman	NAD	0,18 m ² /kamar
Gudang pendingin	HPD	0,1 m ² /kamar
Gudang bahan	NAD	0,14 m ² /kamar
Ruang cuci	TSS	0,2 m ² /kamar

(Sumber:<http://petrachristianuniversitylibrary/jiunkpe/sl/tmi/2000.html>)

- c. Office atau kantor untuk berbagai jenis aktifitas di dalam resort dimulai dari general manager, front office manager, F&B manager, chief accounting, personal manager, samapi bagian terbawah. Penjelasan mengenai standar ruang kantor pada resort dijelaskan pada Tabel:

Tabel II.8 Standar Ruang-Ruang Penunjang Tambahan

Ruang	Sumber	Standar
General manager	TSS	1,33 m ² /orang
Sekretaris	TSS	1,8-2,3 m ² /orang
F&B manager	HPD	7,5-9,5 m ² /orang
Staf admin	HPD	1,8-2,3 m ² /orang
Akuntan	HPD	7,5-9,5 m ² /orang
Arsip	HPD	0,02 m ² /orang
Rapat	HPD	1,5-2 m ² /orang

(Sumber:<http://petrachristianuniversitylibrary-/jiunkpe/sl/tmi/2000.html>)

- d. Ruang atau tempat lain yang digunakan untuk berbagai maksud seperti koridor, tangga, pos security, ruang perbaikan dan perawatan, dan sebagainya.

Dari uraian di atas, dapat disimpulkan bahwa operasional resort harus didukung dengan fasilitas yang dapat mendukung kelancaran aktifitas pemasaran. Kelengkapan fasilitas yang tersedia memberi dampak lama masa tinggal tamu. Semakin lengkap fasilitas yang disediakan maka semakin nyaman pula tamu yang menginap.

3) Fasilitas penunjang utama

- a. Sumber air bersih berasal dari proses destilasi tenaga surya yaitu penyulingan dengan memanfaatkan tenaga panas Matahari untuk mengolah air laut yang memiliki kadar garam sekitar 33.000 mg/lit menjadi air tawar layak konsumsi dengan kadar garam sampai dengan konsentrasi kurang dari 400 mg/lit.
- b. Tempat pembuangan dan pengolahan sampah portable dimanfaatkan untuk penanganan sampah organik dan anorganik yang dihasilkan

oleh pengguna Resort. Disetiap Cottage akan dilengkapi dengan tempat sampah yang kemudian secara rutin dipindahkan ke tempat pembuangan dan pengolahan sampah akhir

- c. Sumber listrik utama berasal dari PTLIS dengan sistem Solar Home System (SHS) yaitu sistem pembangkit listrik dengan memanfaatkan komponen modul surya sebagai sumber utama untuk menghasilkan listrik. Siklus panas di Pulau Sembilan yang cukup tinggi sangat menguntungkan untuk proses pengumpulan energi yang akan diolah di SHS ini.

2. Pengertian Mangrove



Gambar II.6: Gambaran umum mangrove

Sumber: webfactional.com

Menurut Mastaller (1997) kata Mangrove berasal dari bahasa Melayu kuno mangi-mangi yang digunakan untuk menerangkan marga *Avicennia* dan masih digunakan sampai saat ini di Indonesia bagian timur, dan muara sungai yang dipengaruhi pasang surut air laut.

a. Fungsi Mangrove

Menurut Kusmana dan Onrizal (2003), beberapa penelitian menunjukkan bahwa ekosistem Mangrove memiliki fungsi yang sangat penting di dalam menjaga kestabilan ekosistem di sekitarnya. Secara fisik, keberadaan hutan Mangrove dapat mengendalikan abrasi Pantai, mengurangi tiupan angin kencang dan terjangan gelombang laut atau memperkecil gelombang tsunami, menyerap dan mengurangi pencemaran (polutan), mempercepat laju sedimentasi sehingga daratan bertambah luas, dan mengendalikan intrusi laut. Selain itu ekosistem Mangrove juga sebagai tempat bersarang berbagai jenis satwa liar terutama burung dan sumber plasma nutfah. Secara ekonomis, hutan Mangrove dapat

menghasilkan kayu, madu, obat-obatan, minuman, makanan, dan lain-lain. Selain itu, untuk kegiatan produksi dan tujuan lain ekosistem Mangrove berfungsi untuk pemukiman, pertambangan, industry infrastruktur, transportasi, rekreasi, dan lain-lain.

Wibisono (2005) menyebutkan terdapat 4 fungsi ekosistem hutan Mangrove yaitu sebagai berikut:

1. Sebagai tempat peralihan dan penghubung antara lingkungan darat dan lingkungan laut, karena itu sifat-sifat biota yang hidup di dalamnya mempunyai ciri-ciri khas yang merupakan pertemuan antara biota yang sepenuhnya hidup di darat dengan biota yang sepenuhnya hidup di perairan laut. Biota ini misalnya terdiri dari berbagai jenis ketam, kepiting (*Scylla serata*), mimi (*Limulus tachypleus*), berbagai jenis burung merandai yang hidupnya tergantung dari biji-bijian yang terdapat dalam hutan bakau, berbagai jenis reptil terutama ular, berbagai jenis primate terutama bekantan, dan berbagai jenis ikan
2. Sebagai penahan erosi Pantai karena hempasan ombak dan angin serta sebagai pembentuk daratan baru. Hal ini dimungkinkan mengingat sistem perakaran vegetasi hutan bakau yang begitu rumit tersebar di bawah permukaan tanah, dengan demikian pantai bisa bertahan dari bahaya erosi. Selain itu, gambaran sistem perakaran tersebut juga mampu sebagai penampung sedimentasi baik yang berasal dari aliran sungai maupun dari dasar perairan laut atau pantai yang tersapu ombak sehingga terbentuk daratan baru.
3. Merupakan tempat yang ideal untuk berpijah (*nursery ground*) dari berbagai jenis larva ikan dan udang yang bernilai ekonomi penting seperti larva ikan julung-julung (*Hemiramphus far*), ikan belanak (*Mugilcephalus*), larva udang dari jenis *Peneus merguensis* (banana prawn), dan sebagainya.
4. Sebagai cadangan sumber alam (bahan mentah) untuk dapat diolah menjadi komoditi perdagangan yang bisa menambah kesejahteraan penduduk setempat. Pemanfaatan tersebut tetap harus mengacu kepada

kepentingan keseimbangan dan kelestarian daya dukung lingkungan hutan bakau.

3. Pengertian Pantai

Pantai merupakan batas antara tepi daratan dan lautan yang dipengaruhi oleh gelombang pasang air laut. Bentuk garis pantai akan berubah secara terus menerus karena dipengaruhi oleh angin, gelombang dan arus laut. Jenis obyek dan daya tarik wisata ini erat kaitannya dengan aktivitas seperti berjemur matahari, berenang, selancar, berjalan-jalan di tepi pantai, mengumpulkan kerang, berperahu, ski air, berfoto, people watching, dan lain-lain.

Dalam pengembangannya secara umum diperlukan aksesibilitas lokasi dan tempat parkir yang memadai. Di pantai tidak boleh terdapat bangunan, kecuali fasilitas-fasilitas non permanen seperti parasol dan lain-lain. Fasilitas ini seperti tempat bilas, MCK, dan tempat penitipan barang diletakkan di belakang pantai. (Happy Marpaung, 2002 : 82).

a. Jenis Pantai

Menurut Nybakken (2001) di lihat dari struktur tanah dan bahan penyusunnya, Pantai intertidal dapat di bedakan atas 3 jenis, yaitu:

a) Pantai Berbatu

Pantai berbatu merupakan salah satu jenis Pantai yang tersusun oleh batuan induk yang keras seperti batuan beku atau sedimen yang keras atau secara umum tersusun oleh bebatuan. Keadaan ini berlawanan dengan penampilan Pantai berpasir dan Pantai berlumpur yang hamper tandus. Dari semua Pantai, Pantai ini memiliki berbagai organisme dengan keragaman tersebar baik untuk spesies hewan maupun tumbuhan.

Pantai berbatu menyediakan habitat untuk tumbuhan dan hewan. Habitat ini berperan sebagai substrat, tempat mencari makan, tempat persembunyian serta tempat berinteraksinya berbagai macam organisme khususnya yang memiliki hubungan rantai makanan. Daerah intertidal khususnya Pantai berbatuan merupakan zona yang penting untuk manusia dan organisme lain. Daerah ini banyak dihuni hewan coelentera, moluska,

crustacea dan tumbuhannya adalah alga bersel tunggal hijau, dan alga merah.

b) Pantai berpasir

Pantai berpasir merupakan lingkungan yang sangat dinamis, dimana struktur fisik habitatnya digambarkan dengan adanya interaksi antara pasir, gelombang, dan pasang surut air laut. Pantai pasir merupakan salah satu jenis Pantai yang dinamis karena kemampuannya untuk menyerap energi gelombang. Energi gelombang dikeluarkan melalui pergerakan airnya yang membawa pasir pantai keluar wilayah pantai pada saat gelombang besar dan membawanya kembali ke wilayah pantai pada saat gelombang dalam keadaan tenang.

Pantai pasir merupakan tempat yang dipilih untuk melakukan berbagai aktivitas rekreasi. Pantai Pasir kelihatan tidak dihuni oleh kehidupan makroskopik. Organisme tentu saja tidak tampak karena faktor-faktor lingkungan yang beraksi dipantai ini membentuk kondisi dimana seluruh organisme mengubur dirinya dalam substrat. Adapun kelompok makhluk hidup yang mendiami habitat ekosistem pantai berpasir terdiri dari kelompok invertebrate dan makrofauna bentik.

c) Pantai berlumpur

Pantai berlumpur merupakan pantai yang lebih terlindung dari Gerakan ombak, keduanya cenderung mempunyai butiran yang halus dan mengakumulasi lebih banyak bahan organik sehingga menjadi berlumpur. Pantai berlumpur memiliki substrat yang sangat halus diameter kurang dari 0.002 mm. pantai berlumpur tidak berkembang dengan hadirnya Gerakan gelombang. Karena itu, Pantai berlumpur hanya terbatas pada daerah intertidal yang benar-benar terlindung dari aktivitas gelombang laut terbuka.

Pantai berlumpur dapat berkembang baik jika ada sesuatu sumber partikel sedimen yang butirannya halus. Pantai berlumpur berada di berbagai tempat, sebagian di teluk yang tertutup, gobah, pelabuhan, dan terutama estuaria. Pantai berlumpur cenderung untuk mengakumulasi

bahan organik, yang berarti bahwa tersedia cukup banyak makanan yang potensial untuk organisme penghuni Pantai, tetapi berlimpahnya partikel organik yang halus dan mengendap di daratan lumpur juga mempunyai kemampuan untuk menyumbat permukaan alat pernapasan.

B. Tinjauan Pendekatan Arsitektur Tropis

1. Pengertian Arsitektur Tropis

- a. Arsitektur Tropis merupakan suatu konsep bangunan yang dirancang untuk memecahkan permasalahan-permasalahan yang di dapat di daerah Tropis. Suhu udara, kelembapan udara, curah hujan dan kecepatan angin akan menentukan kenyamanan thermal pada bangunan (Lippsmeier 1980).
- b. Arsitektur Tropis juga memperhatikan segi material, pencahayaan alami dan sirkulasi udara karena lingkungan tropis memiliki iklim panas yang tinggi dengan suhu udara 23°C hingga 33 °C untuk daratan rendah dan 18°C hingga 28°C untuk daerah dataran tinggi, pergerakan udara dan curah hujan yang tinggi 2000- 3000 mm / Tahun (Karyono 1998).
- c. Menurut Amos Rapoport (1981) Arsitektur adalah ruang tempat hidup manusia, yang lebih dari sekedar fisik, tapi juga menyangkut pranata-pranata budaya dasar. Pranata ini meliputi tata atur kehidupan sosial dan budaya masyarakat, yang diwadahi dan sekaligus memengaruhi arsitektur.
- d. Sedangkan menurut Hendrick (2007) Arsitektur Tropis adalah seni atau ilmu merancang bangunan pada daerah yang beriklim panas (Tropis), Dimana dalam proses perancangan, perencanaan dan pelaksanaan mengarah pada pemecahan problematik IklimTropis. Berpedoman pada kondisi lingkungan sekitar dan berusaha untuk memanfaatkan potensi lingkungan yang ada, baik pemecahan terhadap iklim dan segala hal yang terkait disekitarnya.

2. Contoh Bangunan Tropis di Pantai

- 1) The Fish House Singapore City

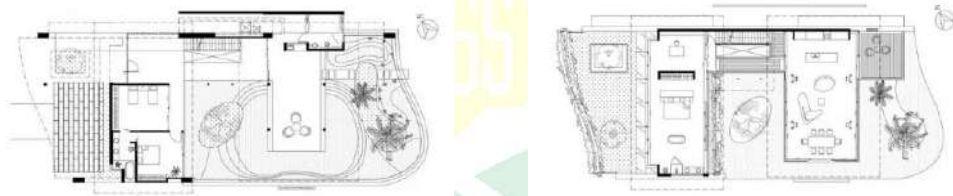


Gambar II:7 The Fish House Singapore City

Sumber:<https://rts18.blogspot.com/2019/11/arsitekturtropis>.

Dirancang menyesuaikan iklim Tropis panas dan lembab singapura dengan menciptakan ruang terbuka smilir, memberikan penghuninya pemandangan dari setiap sudut kamar ke laut dan ke taman dengan kolam renang yang besar yang menghubungkan rumah dengan landscape. The Fish House adalah salah satu contoh bangunan yang di desain mengikuti kondisi alam sekitarnya. Suasana kolam dan air laut membuat suhu didalam bangunan menjadi sejuk.

Atapnya menyerupai gelombang (ombak) dan dijadikan sebuah taman yang sangat indah, semakin mempertegas keberadaannya didekat laut.



Gambar II.8

Denah Lantai 1

Denah lantai 2

Sumber: <https://rts18.blogspot.com/2019/11/arsitekturtropis>.

1) St Regis Bali Resort

Resor tepi pantai ini menawarkan pemandangan laut yang indah, 123 suite indah diangkat dan villa dikelilingi oleh laguna air laut dan taman yang rimbun, dipesan lebih dahulu Butler Service, tempat makan pemenang



penghargaan, bar, Remède Spa, dan Anak Learning Center.

Gambar II.9 St Regis Bali Resort dan interior

Sumber: (<http://www.stregisbali.com/>)

C. Studi Preseden

1. Resort Mangrove di Taman Wisata Alam Angke Kapuk

Taman wisata alam Angke Kapuk ini terletak di Jl. Kamal Muara, Pantai Indah Kapuk Jakarta Utara, Indonesia. Taman Wisata Alam Angke Kapuk memiliki luas 99,82 HA



Gambar II.10 Site Resort Mangrove

Sumber: Sumber:<http://lialt.blogspot.com/2019/>

Kawasan ini didominasi lahan basah (danau) dengan vegetasi utama Mangrove. Kawasan ini dulunya tambak dan telah direhabilitasi tanaman Mangrove seluas 40%. Mangrove yang ditanam di Taman Wisata Alam Angke Kapuk antara lain:

- Bakau besar (*Rhizophora mucronata* Lam.),
- Bakau merah/slindur (*Rhizophora stylosa*),
- Tancang (*Bruguiera gymnorrhiza*), serta
- Api-api/sia-sia (*Avicennia alba*).

Fasilitas yang ada di taman wisata alam angke kapuk ini antara lain:

- Resort (Jakarta Mangrove Resort) Jakarta Mangrove Resort ini juga menyediakan penginapan dan rekreasi keluarga. Terdapat pondok terbuat dari kayu yang berbentuk.



Gambar II.11 Resort dan view (Jakarta mangrove)

Sumber:<http://lialt.blogspot.com/2019/>

prisma seperti tenda berjejer. Diujung jajaran kamar menginap berbentuk tenda terdapat aula yang dapat dipergunakan untuk kegiatan umum. Terdapat tiga jenis penginapan di resort Mangrove ini, yaitu:

- 1) Rumah Tenda (camping ground) di atas tanah, pondok tenda mungil ini muat untuk dua orang dengan lokasi kamar mandi di luar. Luas kamar ini 3 x 3 m² dilengkapi dengan kipas angin.



Gambar II.12 Kamar Camping Ground

Sumber: <http://lialt.blogspot.com/2019/>

- 2) Rumah Tenda diatas air Merupakan kamar-kamar diatas air. Bangunannya merupakan bangunan apung dengan struktur panggung. Fasilitas kamar ini tidak jauh berbeda dengan camping ground yang di atas tanah.



Gambar II.13 Kamar tenda di atas air

Sumber: <http://lialt.blogspot.com/2019/>

- 3) Resort ini untuk keluarga, dengan berbagai fasilitas seperti tempat tidur, ruang tamu, ruang makan, dan mini bar.



Gambar II.14 Penginapan untuk Keluarga

Sumber: Hasil Survey

- b. Restaurant Restaurant yang terletak di area Mangrove, sehingga bisa menikmati makanan serambi menikmati area Mangrove.



Gambar II.15 Restaurant

Sumber: Hasil Survey

- c. Fasilitas Pendukung Fasilitas pendukung di Taman Wisata Angke Kapuk antara lain :

- 1) Ruang Komunal Terdapat lapangan yang bisa digunakan untuk api unggun.



Gambar II.16 Ruang Komunal

Sumber: Hasil Survey

- 2) Panggung Pertunjukan Terdapat dua panggung pertunjukan. Terletak di darat dan di air.



Gambar II.17 Panggung pertunjukan

Sumber: Hasil Survey

- 3) Balai Ajar Terdapat balai ajar untuk memberikan informasi atau pendidikan tentang Mangrove.



Gambar II.18 Balai ajar

Sumber: Hasil Survey

4) Area konservasi Di area konservasi pengunjung diajak untuk menanam Mangrove, sehingga lebih paham mengenai konservasi Mangrove.



Gambar II:19 Area Konservasi

Sumber : Hasil Survey

2) Bee Jay Bakau Resort



Gambar II.20 Beejay Bakau Resort

(Sumber : www.Beejaybakauresort.com, 2019)

Beejay Bakau Resort adalah wahana ekowisata bakau yang berada di kawasan Pelabuhan Perikanan Pantai Kota Probolinggo, tepatnya di Kelurahan Mayang – Kecamatan Mayangan. Beejay Bakau Resort dibangun sejak tahun 2012 dan saat ini masih terus membangun dan melengkapi sarana dan prasarana yang dibutuhkan. Beejay Bakau Resort memiliki Luas mencapai 89 hektar yang dapat menampung banyak pengunjung dengan berbagai aktifitas.

Resort terletak pada hutan bakau yang dapat dilintasi menggunakan jembatan di atas laut, dan memiliki berbagai jenis fauna dan flora yang menjadi daya tarik tersendiri bagi pengunjung. Fasilitas yang dimiliki

ekowisata mangrove Bee Jay Bakau Resort bisa terbilang sangat lengkap apabila dibandingkan dengan ekowisata mangrove lainnya karena terdapat ikon I Love BJBR, ikon Gembok Cinta, cycling track, ikon Kuda Cipta Wilaha, wahana permainan air seperti banana boat, kano, water splash, handboat, sepeda air, water boom, flying fox, Fantasy Land, taman Indra Loka, bola dunia raksasa, piramida botol bekas, lapangan voli, sepak bola, toilet, dan musholla.

a. Bee Jay Bakau Resort



Gambar II.21 Lanskap Bee Jay Bakau Resort
(Sumber : www.Beejaybakauresort.com, 2019)

Tersedia 2 tipe bungalow di BJBR Probolinggo:

Fasilitas Executive Bungalow family Resort di dalam kamar:

Full AC 2PK/Room, Single Bed King Size, Tv 32 Inc, Tv Channel Indovision, Semprotan Nyamuk Baygon, Living Room, Telpon PABX, Kamar mandi di dalam PDAM, Air panas dingin pakai shower, Hitter Pemanas Air, Coffe dan the sachet, Cermin & Kursi Hias/Make Up, Sandal logo BJBR.

Kompliment Bungalow, Executive Bungalow family Resort : Free Locket Masuk BJBR, kapasitas Standart untuk 2 orang, bisa diisi lebih dari 2 orang dengan penambahan extrabed berbayar, include breakfast untuk 2 orang, free wahana permainan Air untuk 2 orang di MBB, free Permainan di Fantasy Land untuk 2 orang, free Koran Jawa

Pos, free wifi, free bersepeda di cycling/ jembatan diatas air laut, free berselfie di kwc menikmati sunrise.

b. Mushola dan Restoran

Mushola ini berdiri megah di atas laut dan dari kejauhan menyerupai kapal layar yang sedang berlabuh, Mushola yang dapat menampung 70 jemaah ini pasti menjadi



Gambar:II.22 Mushola dan Restoran probolinggo

Sumber: <https://www.citymagz.net/bee-jay-bakau-resort/>

3) Pekalongan Mangrove Park (PMP)



Gambar:II.23 Masterplan pekalongan mangrove park (PMP)

Sumber: Data internet 2019

Lokasi : Pantai Kelurahan Kandang Panjang

Kecamatan Pekalongan Utara

Luar Rencana : 90 Hektar

Luas Terbangun : 5,7 Hektar

Pengembangan : 84,3 Hektar

Status Lahan : milik Pemerintah Kota Pekalongan

Pekalongan Mangrove Park (PMP) ini merupakan wujud dari upaya pemerintah Kota Pekalongan untuk mengatasi abrasi air laut di kelurahan

kandang, yang sangat memprihatinkan. Dan dulunya adalah tambak udang milik Dinas Pertanian dan Kelautan Kota Pekalongan. Letaknya yang sangat berdekatan dengan laut menjadikan tambak tersebut rentan terhadap abrasi dan sekarang dialih fungsikan menjadi taman Mangrove.

Penetapan kawasan unit-unit pengembangan fasilitas di kawasan Pusat Informasi Mangrove (PIM) atau Pekalongan Mangrove Park (PMP) pada lahan milik Pemerintah Kota Pekalongan (5,7 Ha), meliputi:

- a. Fasilitas edukasi berupa galeri ekosistem hutan Mangrove dan kolam sentuh (kolam edukasi pembibitan dan penanaman Mangrove).
- b. Fasilitas belajar berupa perpustakaan dan ruang diskusi.
- c. Lahan pembibitan dan persemaian tanaman Mangrove, serta penanaman Mangrove di tambak dengan sistem bronjong.



Gambar II.24 Pembibitan dan Persemaian Mangrove dan gazebo

Sumber: Data internet 2019

- d. Fasilitas kegiatan ekonomis produktif berupa budidaya kepiting soka, budidaya rumput laut dan silvofishery (tumpang sari antara ikan/udang dan Mangrove).
- e. Fasilitas penelitian dan pengembangan konservasi hutan Mangrove.
- f. Gazebo dan shelter (gazebo apung).
- g. Gedung PIM/PRPM (Pusat Restorasi dan Pembelajaran Mangrove).

Di dalam ini terdapat galeri berupa macam-macam flora dan fauna yang ada di taman Mangrove ini, dan terdapat pula aula untuk pertemuan dan perpustakaan.



Gambar II.25 PIM dan Board Walker

Sumber: Data internet 2019

- h. Board walker (sarana tracking) berupa jembatan papan sepanjang lokasi PIM yang diatur menjangkau obyek-obyek fasilitas yang ada.
- i. Green belt (sabuk hijau pantai) berupa hamparan hutan Mangrove yang berada di samping bangunan fisik pelindung pantai.
- j. Penanaman berbagai vegetasi pantai yang disesuaikan dengan jenis lahannya.
- k. Fasilitas wisata kuliner makanan khas hutan bakau dan makanan lokal.
- l. Fasilitas arena wisata pemancingan ikan.

Saat ini pembangunan Mangrove park masih berjalan, dan sudah 20 % yang terbangun. Beberapa fasilitas di atas banyak yang belum terbangun.



Gambar II.26 Maket Perencanaan Pekalongan Mangrove Park

Sumber: Data internet 2019

D. Resume Studi Preseden

Table II.9 Resume Studi Preseden Untuk Perancangan Resort

Konsep	Resort Mangrove di Taman Wisata Alam Angke Kapuk	Bee Jay Bakau Resort	Pekalongan Mangrove Park (PMP)	Penerapan Dalam Desain
Luas Lahan	Taman wisata alam Angke Kapuk ini terletak di Jl. Kamal Muara, Pantai Indah Kapuk Jakarta Utara, Indonesia. Taman Wisata Alam Angke Kapuk memiliki luas 99,82 Hektar, Kawasan ini didominasi lahan basah (danau) dengan vegetasi utama Mangrove. Kawasan ini dulunya tambak dan telah direhabilitasi tanaman Mangrove seluas 40%.	Beejay Bakau Resort memiliki Luas mencapai 89 hektar yang dapat menampung banyak pengunjung dengan berbagai aktifitas.	Lokasi Pantai kelurahan Kandang Panjang,kecamatan utara. Luas rencana:90 hektar, luas terbangun 5,7 hektar, pengembangan 84,3 hektar. Status lahan pemilik, pemerintah kota pekalongan. Saat ini pembangunan Mangrove park masih berjalan, dan sudah 20 % yang terbangun. Beberapa fasilitas di atas banyak yang belum terbangun.	Luas kawasan terbangun pada area daratan dan perairan.

Konsep Tata Ruang Luar	Penataan lanskap dengan tanaman pantai berupa pohon mangrove untuk peneduh yang didukung oleh aneka satwa dan tanaman tropis menjadi soft material dalam elemen lanskap pada resort dan hard material berupa bangunan, pekerasan, aksesoris taman dan kolam yang ditata menyatu dengan lingkungan	Bee jayy bakau resort menawarkan lokasi yang nyaman dengan tempat yang tenang serta sejuk, dari resort Anda bisa menikmati pemandangan Matahari Tenggelam yang indah	Penataan bangunan mengikuti bentuk tapak dengan pohon mangrove peneduh yang alami dan terdapat Fasilitas arena wisata pemancingan ikan	Penataan lanskap pada setiap bangunan dan memperbanyak pohon mangrove peneduh. memanfaatkan ekosistem alami pada kawasan.
Konsep Tata Unit/ Sirkulasi	Menggunakan pola sirkulasi linier dengan bentuk tapak resort yang memanjang yang di tata diatas air dengan bentuk bangunan yang bermassa. Untuk fasilitas penunjang ditata	Menggunakan pola sirkulasi linier yang berbentuk S berupa jembatan penghubung langsung di setiap resort penginapan. Fasilitas penunjang berpusat pada daratan pulau sedangkan		pembagian area rekreasi, restoran dan penginapan. Penempatan bangunan berada di tepi pantai yang

	menyebar sehingga dapat di jangkau dengan mudah oleh beberapa resort. Akses menuju resort pantai berupa jembatan penghubung di setiap resort.	fasilitas akomodasi berada di tepi danau dan di atas air.		berpusat pada pemandangan pantai
Konsep Orientasi Bangunan	Bangunan yang berada di atas air di rancang dengan pola linier yang saling berhadapan, bertujuan agar view dari segala arah dapat terlihat khususnya pada wilayah pantai dan ekosistemnya.	Pada bangunan di rancang langsung mengarah ke danau sehingga menjadi keunikan tersendiri pada kawasan	Dengan letak bangunan yang langsung berhadapan dengan pantai, semilir angin laut dan suara ombak akan menemani dan setiap waktu.	Bangunan yang mengarah langsung ke pantai dan memberikan view pada perancangan Kawasan.
Konsep Titik Tangkap Bangunan (eye chatcher)	<ul style="list-style-type: none"> - Titik tangkap berpusat pada pola penataan resort yang berada di atas air. - Restoran - Spa - Balai Ajar - Ruang Komunal - Panggung pertunjukkan - Area Konservasi 	<ul style="list-style-type: none"> - Titik tangkap berpusat pada pola penataan resort yang berada di atas air. - Restoran - Spa 	<ul style="list-style-type: none"> - Titik tangkap berpusat pada pola penataan villa yang berada di atas air. - Restoran - Pemancingan ikan. 	<ul style="list-style-type: none"> - Titik penataan bangunan berada diperairan dengan view mengarah kepantai - Restoran - Spa, resort - lanskap



Konsep Dimensi Ruang	Memiliki denah berbentuk persegi	Memiliki denah berbentuk persegi		Pada umumnya seluruh bangunan berbentuk persegi, hal tersebut untuk memaksimalkan ruang yang ada.
Konsep Bentuk dan Massa Bangunan	- Secara keseluruhan bangunan dirancang dengan desain tradisional dengan nuansa arsitektur tropis pantai yang disesuaikan dengan keadaan lingkungan dan budaya setempat, Beton sebagai pondasi (pabrikasi)	- Bentuk bangunan menggunakan tema gabungan gaya tradisional dan modern untuk resort digunakan konsep rumah panggung dengan teras yang tingkat.material dinding berupa kayu memberikan kesan alami yang menyatu dengan lingkungan. Beton sebagai pondasi (pabrikasi)	- Secara keseluruhan bangunan dirancang dengan desain tradisional dengan nuansa arsitektur tropis pantai yang disesuaikan dengan keadaan lingkungan dan budaya setempat, Beton sebagai pondasi (pabrikasi)	Bentuk bangunan dengan konsep arsitektur tropis dengan bentuk tradisional.
Konsep Struktur dan Konstruksi Bangunan	- Kayu sebagai dinding dan perabot (<i>furniture</i>) bangunan - Alang-alang sebagai atap bangunan Struktur rangka atap menggunakan kayu sebagai bahan utama	- Kayu sebagai dinding dan perabot (<i>furniture</i>) bangunan - Alang-alang sebagai atap bangunan Struktur rangka atap menggunakan kayu sebagai	- Dinding terbuat dari kayu yang disusun horizontal Menggunakan rangka terbuat dari kayu	konsep Tropis dengan penggunaan material setempat dan disesuaikan

		bahan utama		kondisi alam sekitar.
Konsep Utilitas Bangunan dan kawasan	<ul style="list-style-type: none"> - Sumber listrik dari PLN - Sumber air dari PDAM karena tidak jauh dari pusat kota Penggunaan pencahayaan alami di siang hari	<ul style="list-style-type: none"> - Sumber listrik dari PLN - Sumber air dari PDAM karena tidak jauh dari pusat kota Penggunaan pencahayaan alami di siang hari	<ul style="list-style-type: none"> - Sumber listrik dari PLN - Sumber air dari PDAM karena tidak jauh dari pusat kota Penggunaan pencahayaan alami di siang hari	Penggunaan teknologi modern untuk memudahkan penggunaan fasilitas untuk daerah yang jauh dari pusat kota.
Matrial Bangunan	<ul style="list-style-type: none"> - Beton sebagai pondasi (pabrikasi) - Kayu sebagai dinding dan perabot (<i>furniture</i>) bangunan - Alang-alang sebagai atap bangunan Struktur rangka atap menggunakan kayu sebagai bahan utama	<ul style="list-style-type: none"> - Beton sebagai pondasi (pabrikasi) - Kayu sebagai dinding dan perabot (<i>furniture</i>) bangunan - Alang-alang sebagai atap bangunan Struktur rangka atap menggunakan kayu sebagai bahan utama	<ul style="list-style-type: none"> - Atap terbuat dari alang-alang - Dinding terbuat dari kayu -sebagian bangunan menggunakan beton	Penggunaan material kayu sebagai bahan utama dan disesuaikan dengan kondisi setempat

Kegiatan	<ul style="list-style-type: none"> - Rekreasi - Spa - Berperahu - Meeting - Menginap 	<ul style="list-style-type: none"> - Rekreasi - Spa - Wedding cantre - Makan dan minum - Sunset - Meeting - Bersantai di pantai - Menginap 	<ul style="list-style-type: none"> - Rekreasi - Spa - Berperahu - memancing 	<ul style="list-style-type: none"> - Rekreasi - Spa - Berselancar - diving - Meeting - Menginap
-----------------	---	--	---	---

E. Intergrasi Keislaman Dalam Perancangan

1. Nilai-Nilai Keislaman Tentang Lingkungan Hidup Kawasan Hijau

Allah SWT berfirman dalam surah QS. al Rum: 41-42 yaitu:

ظَهَرَ الْفَسَادُ فِي الْبَرِّ وَالْبَحْرِ بِمَا كَسَبَتْ أَيْدِي النَّاسِ لِيُذِيقَهُمْ بَعْضَ الَّذِي عَمِلُوا

لَعَلَّهُمْ يَرْجِعُونَ ﴿٤١﴾

41. Terjemahan: "Telah nampak kerusakan di darat dan di laut disebabkan Karena perbuatan tangan manusia, supaya Allah merasakan kepada mereka sebahagian dari (akibat) perbuatan mereka, agar mereka kembali (ke jalan yang benar)

فَلْيَسِيرُوا فِي الْأَرْضِ فَانظُرُوا كَيْفَ كَانَ عَاقِبَةُ الَّذِينَ مِنْ قَبْلَ كَانَ أَكْثَرُهُمْ مُشْرِكِينَ ﴿٤٢﴾

42. Terjemahan: Katakanlah "Adakanlah perjalanan di muka bumi dan perhatikanlah bagaimana kesudahan orang-orang yang terdahulu. Kebanyakan dari mereka itu adalah orang-orang yang mempersekutukan (Allah)".

Kandungan Surat Ar-Rum 41-42

Allah menciptakan Jin dan Manusia untuk beribadah kepada-Nya juga memberikan manusia kedudukan sebagai khalifah di bumi. Sebagai khalifah, manusia memiliki tugas memanfaatkan, mengelola dan memelihara. Tetapi seringkali manusia lalai dengan kedudukannya sebagai khalifah di bumi.

Pemanfaatan yang mereka lakukan terhadap alam seringkali tidak diiringi dengan usaha pelestarian. Keserakahan dan perlakuan buruk sebagian manusia terhadap alam justru mengakibatkan kerusakan dan kesengsaraan kepada manusia itu sendiri. Kerusakan terjadi di darat dan di laut seperti Banjir, tanah longsor, kekeringan, pencemaran air dan udara, dan lain-lain.

Dalam ayat ini Allah menyuruh kita untuk melakukan perjalanan di muka bumi dan menengok kembali kisah-kisah umat terdahulu yang

binasa karena ingkar kepada Allah SWT. Banyak kisah-kisah orang terdahulu seperti cerita para nabi, sahabat-sahabat rasul dan tabi'in. Pada masa itu manusia juga banyak melakukan kerusakan di bumi. Sampai akhirnya Allah SWT.

Usaha yang dapat kita lakukan untuk memelihara dan melestarikan lingkungan hidup diantaranya:

- 1.Rehabilitasi sumber daya alam berupa hutan, tanah, dan air yang rusak.
- 2.Pendayagunaan daerah pantai, wilayah laut, dan kawasan udara perlu dilanjutkan dan makin ditingkatkan tanpa merusak mutu dan kelestarian lingkungan hidup.
- 3.Membudidayakan tanaman dan hidup bersih, Kebersihan adalah sebagian dari iman, maka rawatlah bumi ini dan sadarlah kita sebagai khalifah yang tugasnya untuk merawat, mengelola dan memanfaatkan apa yang ada di bumi ini.

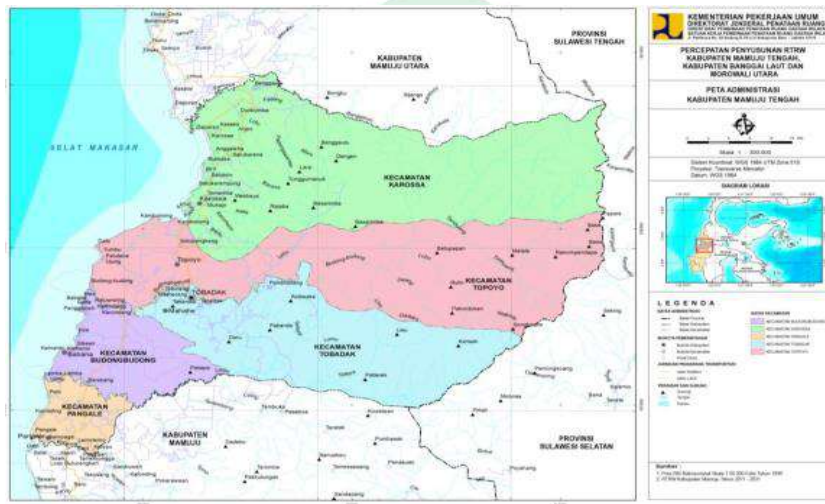


BAB III

TINJAUAN KHUSUS

A. Tinjauan Khusus Kabupaten Mamuju Tengah

1. Peta Administrasi Kabupaten Mamuju Tengah



Gambar III.I Peta Kabupaten Mamuju Tengah

Sumber : Data Internet

a. Letak Geografis

Kabupaten Mamuju Tengah terletak di Provinsi Sulawesi Barat pada posisi $1^{\circ} 43' 42,90''$ - $20^{\circ} 18' 30,08''$ Lintang Selatan dan $119^{\circ} 07' 41,60''$ - $119^{\circ} 52' 12,97''$ Bujur Timur. Kabupaten Mamuju Tengah yang beribukota di Tobadak, berbatasan dengan:

Sebelah Utara : Kabupaten Mamuju Utara

Sebelah Timur : Kabupaten Luwu Utara Sulawesi Selatan

Sebelah Selatan: Kab. Mamuju, Mamasa dan Tana Toraja

Sebelah Barat : Selat Makasar

Mamuju Tengah merupakan salah satu dari enam kabupaten yang ada di provinsi Sulawesi barat, dengan luas wilayah Kabupaten Mamuju Tengah seluruhnya mencapai 3.100,87 km². secara administrasi pemerintahan, terdiri atas 5 Kecamatan, 54 Desa, dan 2 (UPT) Unit Pemukiman Transmigrasi. Ibukota Kabupaten terletak di wilayah Benteng Kayu Mangiwang Kecamatan Tobadak. Berdasarkan orbitasi, kecamatan yang letaknya terjauh dari Ibukota Kabupaten adalah

Ibukota Kecamatan Karossa (Karossa) yaitu sejauh 56 Km, dan Ibukota kecamatan yang terdekat dari Ibukota Kabupaten adalah Kecamatan Topoyo dan Kecamatan Budong-Budong yang berbatasan langsung dengan Ibukota Kabupaten Mamuju Tengah. (BPS Kabupaten Mamuju Tengah, 2018).

b. Kondisi Topografi

Keadaan topografi Kabupaten Mamuju Tengah di Sebelah Barat umumnya datar dan semakin ke timur kondisinya semakin bergelombang dan berbukit. (BPS Kabupaten Mamuju Tengah, 2018).

c. Iklim Cuaca

Dilihat curah hujan di kabupaten Mamuju Tengah tertinggi terjadi pada bulan Februari sebesar 906 mm³ dengan hari hujan sebanyak 11 hari. Sedangkan curah hujan terendah terjadi pada Bulan September sebesar 93 mm³ dengan jumlah hari hujan adalah 6 hari. (BPS Kabupaten Mamuju Tengah, 2018).

2. Kondisi non fisik Kabupaten Mamuju Tengah

a. Kondisi Kependudukan

Kabupaten Mamuju Tengah pada tahun 2016 memiliki jumlah penduduk mencapai 183.977 jiwa. Sedangkan pada tahun 2017 sebesar 143.946 jiwa hal ini terjadi karena pada tahun 2016 masih banyak data Penduduk yang ganda dikarenakan masih menggunakan data dari kabupaten induk untuk lebih yang jelasnya pada tabel berikut :

Tabel III.I. Jumlah Penduduk menurut jenis kelamin di Kabupaten Mamuju Tengah Tahun 2016-2018

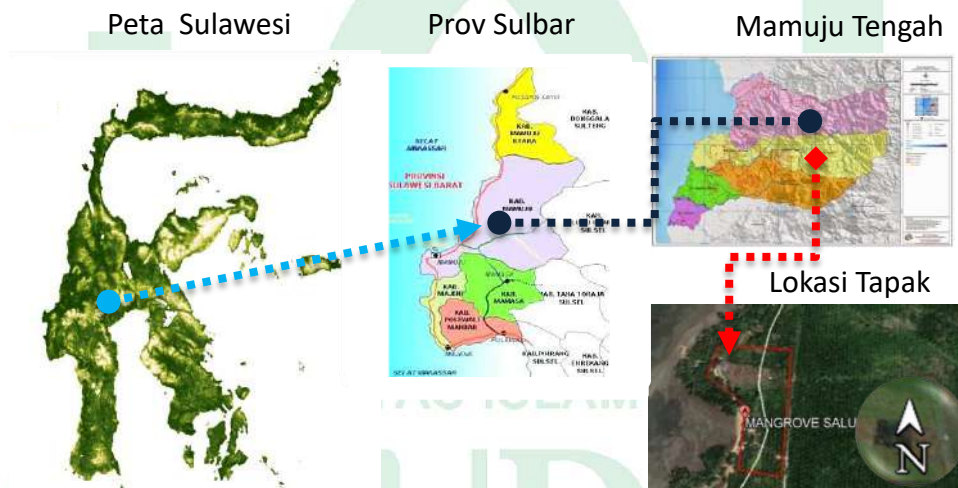
No	Kecamatan	Laki-Laki	Perempuan	Jumlah
1	Tobadak	15.209	13.866	29.075
2	Pangale	7.116	6.688	13.804
3	Budong-Budong	15.610	14.712	30.322
4	Topoyo	18.421	17.287	35.708

5	Karossa	18.210	16.827	35.037
	2016	95.521	88.451	183.972
	2017	74.566	69.380	143.946
	2018	77.307	77.299	154.606

Sumber : Dinas Kependudukan dan Pencatatan Sipil, Tahun 2018

B. Tinjauan Khusus Kawasan Resort Mangrove

Wisata mangrove terletak didesa Salubiro Kecamatan Karossa Kabupaten Mamuju Tengah, yang merupakan satu-satunya Objek Wisata Mangrove yang telah dikembangkan menjadi salah satu dinasti unggulan di Kabupaten Mamuju Tengah, selain itu juga memiliki keindahan panorama Pantai dengan suasana di kelilingi oleh pepohonan Mangrove yang hijau. Lokasi objek wisata ini berjarak ± 35 km arah utara dari Kota Tobadak. Atau tempatnya hanya 1,5 km dari poros Topoyo-Palu (Sulteng) hamparan pohon kelapa sawit tampak di sisi jalan sebelum memasuki kawasan.



Gambar III.2 Peta Lokasi Tapak

Sumber : google earth, Januari 2020

Menentukan lokasi dalam perancangan Kawasan Mangrove di Salubiro merupakan acuan utama dalam tahapan perencanaan. Dalam menentukan lokasi perancangan bangunan, lokasi sebaiknya mengacu pada peruntukan

pembangunan atau Rencana Tata Ruang Wilayah (RTRW) berdasarkan bagian wilayah (BWK).

C. Peraturan yang berlaku (RTRW) di Mamuju Tengah

Berdasarkan Peraturan Daerah Provinsi Sulawesi Barat Nomor 1 Tahun 2014 tentang RTRW Provinsi Sulawesi Barat Tahun 2014-2034, Kebijakan Kabupaten Mamuju Tengah sebagai berikut :

- a) Pusat kegiatan Lokal/PKL
- b) Pengembangan Jalan Kolektor Primer
- c) Pengembangan terminal type B
- d) Pengembangan pelabuhan
- e) Wilayah Sungai
- f) Kawasan rawan Bencana
- g) Kawasan potensi pertanian
- h) Kawasan potensi perikanan
- i) Kawasan potensi peternakan
- j) Kawasan potensi Pariwisata

D. POTENSI TAPAK

Pada dasarnya pembentukan pola pemanfaatan lahan di desa salubiro Kecamatan Karossa dipengaruhi oleh 3 faktor yaitu :

1. Faktor fisik yaitu topografi, Iklim, Hidrologi, Geologi jenis tanah, bencana alam dan pasang surut air laut.
 - a. Topografi

Keadaan topografi kawasan obyek Pantai Salubiro merupakan lahan yang datar dan landai dapat dimanfaatkan sebagai kawasan wisata yang berbasis pada alam dengan memanfaatkan kondisi alam tersebut melalui berbagai jenis wisata. Sementara jika ditinjau dari aspek lingkungan yang masih alami maka kawasan ini dapat diarahkan pada kawasan wisata berbasis lingkungan agar dapat menunjang daerah perkotaan demi kelangsungan dan keseimbangan lingkungan.

Topografi pada tapak secara umum cenderung memiliki kontur yang datar. Berikut gambar III.3 topografi tapak.



Gambar III. 3 Topografi
sumber: olah data, 2020

b. Iklim

Daerah Desa Salubiro beriklim Tropis, keadaan iklim dan letak lintangnya menyebabkan Desa Salubiro berlaku 2 musim, yaitu; musim kemarau dan musim hujan, musim kemarau terjadi antara bulan Mei November. sedangkan musim hujan terjadi antara bulan Desember April.

c. Hidrologi

Kondisi hidrologi di kawasan Pantai Salubiro ini merupakan kawasan yang tidak dilalui sungai. Masyarakat sekitar dan pengelola Resort lebih mengandalkan aliran air dari tanah (sumur gali dan sumur bor) sebagai keperluan rumah tangga. Sumber air ini mampu memenuhi kebutuhan air bersih masyarakat sepanjang musim panas terlebih pada musim penghujan.

d. Geologi jenis tanah

Jenis tanah yang terdapat pada kawasan Pantai Salubiro terdiri atas endapan pantai yang terdiri atas kerikil, pasir, lumpur. Jenis tanah ini dapat ditemui di kawasan pesisir pantai. Dalam hal pengembangan

kawasan khususnya kawasan Pantai Salubiro sebagai tempat wisata yang erat kaitannya dengan air, dan memiliki daya dukung lahan pengembangan kawasan wisata.

e. Kondisi Pasang Surut

Pasang air terbesar di Mangrove Salubiro setinggi 2 meter yang terjadi pada saat bulan baru dan purnama, pasang terendah terjadi pada saat bulan perbani. Dalam hitungan waktu satu-satunya pasang surut di hari tersebut terjadi pada pukul 2:35. Dan pasang naik terjadi pukul 10.00.

a) Suhu

Suhu permukaan perairan di kawasan Mangrove Salubiro, juga sangat dipengaruhi oleh musim. Suhu permukaan laut berkisar antara 26,7 – 29°C. Suhu permukaan pada bulan Mei mulai menurun hingga Agustus yang mencapai minimum 26,7°C. Suhu permukaan mulai naik pada bulan September dan mencapai maksimum 29°C pada bulan Desember. Pada waktu puncak musim Barat (Januari) temperature turun lagi sampai bulan Februari, kemudian naik pada bulan Maret hingga Mei.

b) Kedalaman Laut

Kawasan Mangrove Salubiro sendiri termasuk daerah yang memiliki pesisir yang pada umumnya daerah pesisir termasuk zona laut dangkal (neuriticzone). Wilayah laut yang dangkal batas kedalaman mencapai 20 meter. Zona ini akan kaya akan ikan dan tumbuh-tumbuhan laut, karena masih terdapat sinar matahari yang menyebabkan fotosintesis dapat berjalan baik (matahari dapat menembus air laut hingga kedalaman 90 meter).

f. Kondisi daerah rawan bencana alam

Undang-Undang No. 24 Tahun 2007 tentang Penanggulangan Bencana mendefinisikan bencana sebagai peristiwa atau rangkaian peristiwa yang mengancam dan mengganggu kehidupan dan penghidupan masyarakat yang disebabkan baik oleh faktor alam dan

atau faktor non alam maupun faktor manusia sehingga mengakibatkan timbulnya korban jiwa manusia, kerusakan lingkungan, kerugian harta benda, dan dampak psikologis. Melihat kondisi wilayah Kabupaten Mamuju Tengah yang luas sangat memungkinkan termasuk wilayah yang rentan terhadap bencana. Pada umumnya bencana alam itu berupa banjir, letusan gunung berapi, gempa bumi, tsunami, tanah longsor, kekeringan, kebakaran dan wabah penyakit. Di Indonesia ada 5 jenis bencana alam yang selaluh terjadi setiap tahunnya seperti banjir, gunung meletus, gempa bumi, tanah longsor, dan angin topan. Termasuk di Kabupaten Mamuju Tengah bencana yang biasa terjadi yakni bencana banjir sebanyak 15 kasus pada tahun 2017 dan daerah yang sering mengalami banjir yakni kecamatan Topoyo sebanyak 6 kali banjir selama satu tahun. Pemerintah Kabupaten Mamuju Tengah telah mengambil kebijakan alam penanggulangan bencana agar dapat mendukung kelancaran Penyelenggaraan pemerintahan, pembangunan termasuk mengantisipasi dampak bencana. Sepanjang tahun 2017 di kabupaten Mamuju Tengah telah terjadi berbagai macam kejadian seperti banjir, tanah longsor, angin ribut dan abrasi, Kejadian dan lokasi bencana yang terjadi di Kabupaten Mamuju Tengah seperti pada.

Tabel III.2 Kejadian Bencana Alam di Kabupaten Mamuju Tengah Tahun 2017

no	kecamatan	Jenis bencana				
		Tanah longsor	banjir	kebakaran	Angina ribut	Abrasi erosi
1	topoyo	1	6		1	
2	Tobadak	2	3		1	
3	Budong-budong		1			
4	karossa		3		1	
5	pangale		2			1
	jumlah	3	15	0	3	1

Sumber : BPBD Kab. Mamuju Tengah Tahun 2018

2. Faktor biologi yaitu Vegetasi Mangrove mamfaatnya dan marga satwa

Mangrove memiliki fungsi dan manfaat penting bagi darat dan laut. Berikut fungsi dan manfaat tersebut dibagi menjadi 3 kategori yaitu, Fungsi Fisik, Biologis dan Ekonomi.

1) Fungsi Fisik

Sebagai peredam gelombang dan angin badai, pelindung dari abrasi, penahan lumpur dan perangkap sedimen (Bengen, 2004). Kerapatan pohon mampu meredam atau menetralkan peningkatan salinitas. Perakaran yang rapat akan menyerap unsur-unsur mengakibatkan meningkatnya salinitas. Bentuk-bentuk perakaran yang telah beradaptasi terhadap kondisi salinitas tinggi menyebabkan tingkat salinitas di daerah sekitar tegakan menurun (Arief, 2003). Selain itu akar-akar mangrove dapat pula menahan adanya pengendapan lumpur yang dibawa oleh sungai-sungai di sekitarnya, sehingga lahan mangrove dapat semakin luas tumbuh keluar. Dengan adanya hutan mangrove di daerah pantai, dapat berfungsi untuk mencegah dan melindungi daerah pertambak dari ancaman erosi pantai akibat hantaman ombak (DKP Sul Sel dan LP3WP, 2006). Kondisi mangrove Salubiro saat ini dapat dilihat pada gambar III.4



Gambar III.4 Kondisi mangrove saat ini di salubiro

Sumber : Olah data, maret 2020

2) Fungsi Biologis

Sebagai daerah asuhan (*nursery ground*), daerah mencari makan (*feeding ground*) dan daerah pemijahan (*spawning ground*) berbagai

jenis ikan, udang dan berbagai jenis biota laut lainnya, penghasil sejumlah besar detritus dari daun dan dahan pohon mangrove (Bengen, 2004).

Daerah hutan mangrove dapat dihuni bermacam-macam fauna. Hewan-hewan darat termasuk serangga, kera pemakan daun-daunan yang suka hidup dibawah naungan pohon-pohonan, ular dan golongan melata lainnya. Hewan laut diwakili oleh golongan epifauna yang beranekaragam dimana hidupnya menempel pada batang-batang pohon dan golongan infauna yang tinggal didalam lapisan tanah atau lumpur. Kayu dari pohon mangrove itu sendiri adalah suatu hasil produksi yang berharga (Hutabarat dan Evans, 1984).

3) Fungsi Ekonomi

Sebagai sumber bahan bakar dan bangunan, lahan untuk perikanan dan pertanian serta tempat tersedianya bahan makanan (Arief, 2003). Selanjutnya Nontji (2002) menambahkan bahwa berbagai tumbuhan dari hutan mangrove di manfaatkan untuk bermacam keperluan. Produk hutan mangrove antara lain digunakan untuk kayu bakar, pembuatan arang, bahan penyamak (tanin), perabot rumah tangga, bahan konstruksi bangunan, obat-obatan dan sebagai bahan untuk industri kertas.

Jalur hijau hutan mangrove memiliki peranan yang sangat penting dalam menjaga kestabilan pantai. Tujuan dari pengembangan hutan mangrove sebagai jalur hijau antara lain adalah sebagai berikut:

- a) Melestarikan ekosistem hutan mangrove.
- b) Mempertahankan terselenggaranya proses-proses yang berperan terhadap produktifitas sumber daya hayati perairan estuaria maupun sistem perairan sekitarnya, mencakup perairan pesisir, perairan sungai dan rawa.
- c) Melindungi garis pantai khususnya dan garis tepian perairan umumnya, terhadap pengikisan arus atau abrasi akibat gerakan air.

d) Mempertahankan keseimbangan zone perairan pesisir, mencegah perembesan air garam ke arah daratan.

a. Jenis biota

Kebanyakan orang menganggap mangrove sebagai tempat berlumpur dan rawa-rawa becek, yang penuh dengan nyamuk, ular, laba-laba, dan memberi rasa tidak nyaman, di Kawasan mangrove Salubiro memiliki beberapa biota yang berasosiasi di mangrove bahkan ada beberapa diantaranya ada satwa yang endemik yang merupakan modal yang sangat besar untuk menarik wisatawan untuk berkunjung ke daerah tersebut khususnya ke daerah mangrove. Jenis –jenis satwa atau biota yang ditemukan di pantai salubiro yaitu : burung, reptile, moluska, crustacean.

1. Burung

Jenis burung yang ditemukan terdiri dari 23 jenis dan diantaranya terdapat 4 jenis burung yang endemik yaitu jenis *Ducula radiata*, *Ptilinopus subgularis*, *Artamus leucorhynchus*, *Dicrurus hottentottus*. Hutan mangrove merupakan tempat mencari makan bagi berbagai jenis burung khususnya burung pemakan buah-buahan sekedar lewat untuk mencari makan, selain itu mangrove juga pada area sekitar tapak terdapat berbagai macam jenis satwa diantaranya beraneka ragam ikan dan hewan laut.



Gambar III.5 jenis burung yang ada di mangrove salubiro

Sumber : olah data, Maret 2020

2. Reptil

Hutan mangrove salubiro merupakan habitat dari berbagai jenis satwa yang beranekaragam salah satunya adalah reptil. Jenis reptil yang ditemukan pada lokasi penelitian adalah kadal dan biawak. Menurut informasi dari masyarakat setempat bahwa sering ditemukan ular pohon pada hutan mangrove salubiro khususnya pada lokasi penelitian. jenis-jenis reptil yang ditemukan dapat di lihat pada gambar:



Gambar III.6 jenis-jenis Reptil yang ada di mangrove salubiro

Sumber : olah data, Maret 2020

3. Ikan

Sebagai tempat pemijahan, areal mangrove berperan penting karena menyediakan tempat naungan serta mengurangi tekanan predator, khususnya ikan predator. Jenis ikan bandeng, mujair balanak, sako, dan ikan balanak dan lain-lainnya yang ditemukan di lokasi dapat di lihat pada gambar:



Gambar III.7 jenis-jenis ikan yang ada di mangrove salubiro

Sumber : olah data, Maret 2020

Alat yang digunakan untuk menangkap ikan adalah gill net dengan cara memasang gill net pada saat menjelang air laut mulai surut. Penarikan alat tangkap (setting holing) dilakukan pada saat air pasang menjelang surut, gill net di pasang pada saat air akan pasang dan hasilnya dikumpulkan pada saat setelah air surut.

4. Crustacea

Hutan mangrove salubiro merupakan habitat yang sangat sesuai untuk crustacea. Ada beberapa jenis crustacea yang ditemukan di lokasi adalah jenis udang dan kepiting. Jenis udang yang ditemukan yaitu: Kepiting biola merah, kepiting batu, kepiting lumpur, dan udang merah. Jenis-jenis crustacea yang berasosiasi dengan mangrove yang ditemukan di lokasi penelitian, Jenis Crustacea dapat di lihat pada gambar:



Gambar III.8 jenis-jenis Crustacea

Sumber : olah data, Maret 2020

5. Sponge

Sponge banyak di daerah mangrove karena mangrove merupakan penghasil bahan organik atau detritus yang merupakan makanan dari sponge bahwa makanan sponge terdiri dari detritus organik seperti bakteri, Zooplankton dan Fitoplankton yang kecil-kecil yang mana secara efektif ditangkap oleh sel-sel bulu cambuk spong.



Gambar III.9 jenis sponge

Sumber : olah data, Maret 2020

6. Serangga

Jenis serangga yang ditemukan di lokasi penelitian adalah Laba-laba, kupu-kupu, semut merah. Serangga yang memiliki populasi cukup banyak yaitu semut merah, kupu-kupu dan lain-lainya.



Gambar III.10 serangga

Sumber : olah data, Maret 2020

3. Faktor social ekonomi yaitu tata guna lahan

a. Tata guna lahan

Penggunaan lahan merupakan manifestasi dari aktifitas masyarakat. Oleh karena itu penggunaan lahan merupakan cerminan dari bentuk hubungan antara masyarakat dengan lingkungannya. Disamping itu penggunaan lahan merupakan indikator yang menggambarkan aktifitas masyarakat yang juga merupakan pencerminan terhadap potensi kegiatan yang berlangsung di lahan tersebut. Tata guna lahan di kawasan obyek wisata Pantai Salubiro perlu mendapat pengawasan dari pemerintah agar tercipta keserasian antara kawasan wisata dan kawasan sekitarnya untuk menjaga tingkat kealamian di kawasan obyek wisata Pantai Salubiro.

a. Aksesibilitas

Kawasan lokasi objek wisata ini berjarak ± 35 km arah utara dari kota Tobadak, atau tempatnya hanya 1,5km dari poros Topoyo-Palu (Sulteng) hamparan pohon kelapa sawit tampak dari sisi jalan sebelum memasuki kawasan wisata. Kondisi jalan di kawasan ini cukup beragam, mulai dari jalan aspal, jalan tanah hingga jalan rintisan. Kawasan ini cukup mudah untuk ditempuh dengan menggunakan mobil ataupun motor karena jalan panghubung dari dan menuju Kota Tobadak

merupakan jalan aspal dengan kondisi baik, kawasan wisata ini juga jauh dengan Bandar udara yang berjarak 3jam..

b. Infra struktur

infrastruktur di sebabkan karna tidak adanya perhatian dari pemerintah setempat, oleh karena itu perlunya perencanaan pembangunan infrastruktur pada Kawasan sebagai elemen elemen pendukung kegiatan perkotaan. Prasarana perlu disediakan dalam suatu kawasan karena prasarana merupakan kebutuhan dasar dan prasarana dapat menggerakkan pertumbuhan ekonomi. Pengembangan sektor pariwisata sangat terkait dan bergantung pada perkembangan infrastruktur yang tersedia. Peran infrastruktur menjadi sangat penting karena dengan pengembangan infrastruktur dan sistem infrastruktur yang tersedia, akan dapat mendorong perkembangan sektor pariwisata.

c. Nilai property

Kawasan Mangrove Pantai Salubiro di rancang sebagai salah satu tujuan wisata yang menjadi favorit banyak orang. Dengan adanya Tempat wisata pantai ini akan memberikan keuntungan. Pada umumnya, penduduk yang tinggal di daerah pesisir pantai memiliki mata pencarian sebagai nelayan. Namun, karena kebijakan dari pemerintah daerah yang ingin menambah pendapatan daerah, maka kawasan pantai pada akhirnya diberi perhatian khusus untuk diangkat nilai kepariwisataannya. Salah satunya adalah dengan menyediakan peluang bisnis bagi para masyarakat di sekitar kawasan wisata untuk dapat membuka bisnis sampingan. Ada banyak jenis bisnis yang sangat cocok digunakan untuk meraup keuntungan dengan memanfaatkan peluang bisnis wisata Pantai. Misalnya bisnis kuliner, penginapan, toilet dan kamar mandi, parkir,sewa kendaraan, sewa peralatan pantai, dan lain lainnya.

E. Analisa Tapak

Analisis tapak pada perancangan Resort Mangrove di Salubiro dibagi antara lain:

1. Tata guna lahan

Tata guna lahan (*land use*) berpengaruh terhadap bangunan antara sirkulasi dan kepadatan aktifitas/fungsi lahan dalam suatu kawasan. Fungsi lahan yang terdapat pada sekitar tapak antara lain kebun, lahan kosong dan tempat wisata. Dapat dilihat pada gambar :



Gambar III.11 Tata guna lahan di sekitar lokasi
sumber: olah data, Februari 2020

Keterangan:

- A. = Tapak Lokasi
- B. =Jalan kebun sawit, jalan wisata Mangrove
- C. = Kebun kelapa sawit
- D. = Kebun kelapa sawit

E. = Mangrove

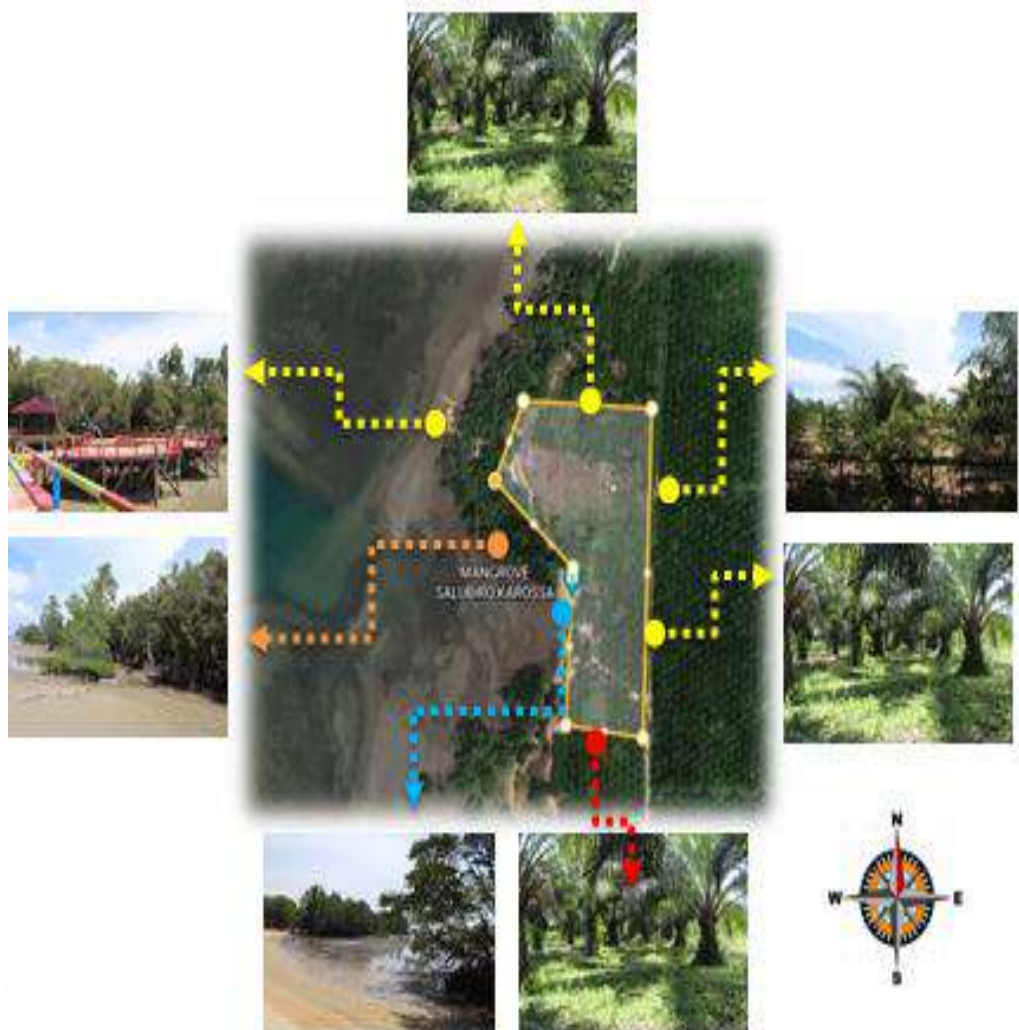
F. = Pantai

G. = Mangrove

H. = kebun kelapa sawit

Sedangkan fungsi lahan dalam tapak cukup beragam diantaranya

1. Sebelah Utara berbatasan dengan perkebunan kelapa sawit
2. Sebelah Timur berbatasan dengan perkebunan kelapa sawit
3. Sebelah Selatan berbatasan dengan perkebunan kelapa sawit
4. Sebelah Barat berbatasan dengan pantai dan Pohon Mangrove



M A K A S A R
Gambar III.12 Lokasi tapak

sumber: olah data 2020

Lokasi pemilihan tapak Resort Mangrove , yaitu di Kabupaten Mamuju Tengah yang terletak di Desa Salubiro Kecamatan Karossa. Luas lahan pantai Salubiro sekitar ± 3 hektar.

Berikut beberapa pertimbangan potensi dan hambatan pada tata guna lahan sekitar tapak :

1) Potensi

- a) Tapak berada pada kawasan peruntukan pariwisata buatan menurut RTRW yang berlaku
- b) Jarak tapak dengan pemukiman warga cukup jauh sehingga tidak menimbulkan kebisingan
- c) Fungsi lahan dalam tapak mendukung perancangan wisata pantai
- d) Potensi wisata pada tapak adalah pantai sebagai tempat wisata

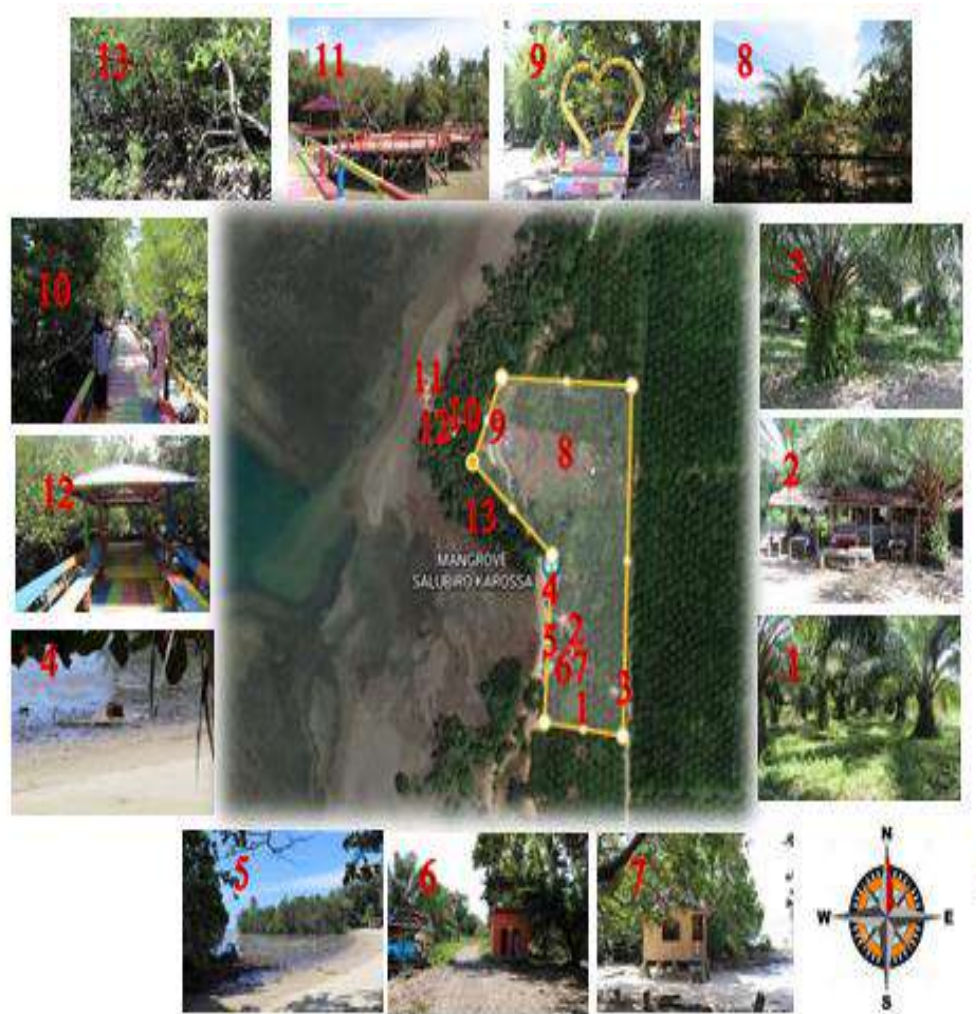
2) Hambatan

- a) kawasan yang tidak terawat
- b) Elemen pembentuk kawasan dalam tapak sudah tidak di pergunakan
- c) Aktivitas pendukung kawasan tidak terpakai

3) Tanggapan

- a) Mendesain ulang Kawasan tersebut dengan konsep gaya Arsitektur Tropis
- b) Perlunya melengkapi fungsi dalam tapak untuk hasil desain yang baik
- c) Perlunya penataan retail untuk aktivitas pendukung

2. Eksisting tapak



Gambar III.13 Kondisi eksisting tapak
sumber: olah data 2020

- Arah utara terdapat perkebunan kelapa sawit
- Arah timur terdapat pintu keluar.
- Arah selatan terdapat pintu masuk, vegetasi, parkir.
- Arah barat terdapat sumur tawar dan spot foto

Berdasarkan kondisi eksisting, dapat dilihat bahwa tapak merupakan Kawasan wisata Pantai Mangrove yang fasilitasnya tidak di pergunakan sehingga fasilitas yang ada di dalam tapak menjadi rusak disebabkan karna kurangnya perhatian pemerintah pada Kawasan tersebut. Lokasi ini berada di Desa Salubiro Kecamatan Karossa dengan tingkat

kepadatan penduduk yang cukup. Lokasi tapak cukup strategis untuk dijangkau oleh penduduk baik di Kecamatan Karossa maupun Kecamatan lainnya. Keberadaan Kawasan Wisata Pantai Mangrove dengan pendekatan Arsitektur Tropis ini, dapat meningkatkan pendapatan daerah dan juga mampu menciptakan lapangan kerja bagi masyarakat. Pada area tapak, sudah ada vegetasi di dalam tapak. Topografi dalam tapak umumnya beragam.

3. Aksesibilitas

a. Aksesibilitas

Untuk mengunjungi Resort Mangrove dapat dicapai menggunakan Pesawat Terbang dan dengan rute perjalanan mobil bis, mobil dan motor. Dapat dilihat pada gambar III.14



Gambar III.14 aksesibilitas
sumber: olah data, 2020

1. Menggunakan Pesawat Terbang

Dari Bandara Sultan Hasanuddin (Kota Makassar) - Bandara Tampo Padang (Sulawesi Barat) dengan waktu di tempuh 45 menit tiba di

bandara tanpa padang dan di lanjut lagi menaiki kendaraan mobil menuju wisata Resort Mangrove dengan waktu yang di tempuh 3 jam 30 menit.

2. Menggunakan Bus Umum, Kendaraan Umum & Pribadi

Dari terminal bus bintang prima (Kota Makassar) –menuju ke Terminal Topoyo Bus Mamuju Tengah (Sulawesi Barat), dengan waktu tempuh kurang \pm 13 jam. Kemudian dari terminal Topoyo dilanjutkan menuju Kawasan Resort Mangrove dengan kisaran waktu 1 jam 30 menit.

4) Sirkulasi

Sirkulasi pada perancangan terbagi menjadi 2, yaitu sirkulasi kendaraan dan pejalan kaki. Kendaraan menggunakan jalan pekerasan yang terdapat pada tapak dan pada area parkir. Untuk pejalan kaki menggunakan trotoar, jalan setapak serta area terbuka. Sedangkan untuk sirkulasi kendaraan laut harus memiliki area parkir berupa dermaga. Dapat dilihat pada gambar III.15



■ ■ ■ ■ ■ Jalan kebun kelapa sawit ,resort mangrove

Gambar III.15 sirkulasi
sumber: olah data, 2020

Potensi:

- a. Sirkulasi dalam tapak berkontur.
- b. Terdapat beberapa Vegetasi, Mangrove yang masi bisa dipertahankan.

Hambatan:

- a. Sirkulasi pejalan kaki pada tapak sudah ada tapi tidak maksimal karena ada beberapa perkerasan pada tapak itu sendiri sudah mengalami kerusakan.
- b. Akses dermaga pada tapak masih belum ada.
- c. Vegetasi didalam tapak belum tertata rapi, dan banyak di tumbuh tanaman liar

Tanggapan sebagai berikut :

- a. Memisahkan antara jalur pejalan kaki dengan kendaraan
- b. Memudahkan para pengunjung untuk mengakses menuju entrance
- c. Jalur sirkulasi kendaraan dengan jalur sirkulasi manusia dibedakan menjadi dua sirkualasi
- d. Pencapaian yang mudah ke bangunan
- e. Hubungan lingkungan sekitar dengan tapak/site
- f. Adanya fasilitas pengarah jalan sehingga memudahkan pencapaian ke bangunan
- g. Memanfaatkan dan menata vegetasi yang ada pada tapak
- h. Membuat akses berupa dermaga untuk kapal wisatawan.

5) Kebisingan

Berdasarkan hasil pengamatan, maka diketahui bahwa sumber kebisingan tinggi berasal dari pesisir pantai bagian barat tapak Selain itu kebisingan juga berasal dari sirkulasi kendaraan menuju tapak yang diidentifikasi sebagai kebisingan sedang. Dapat dilihat dari gambar III.16



Gambar III.16 kebisingan
sumber: olah data, 2020

Potensi

- a. Kebisingan yang tinggi berasal dari aktivitas ombak yang dapat dimanfaatkan untuk rekreasi
- b. Adanya vegetasi didalam tapak sehingga dapat meminimalisir tingkat kebisingan.
- c. Tingkat kebisingan sedang berada pada arah timur

Hambatan

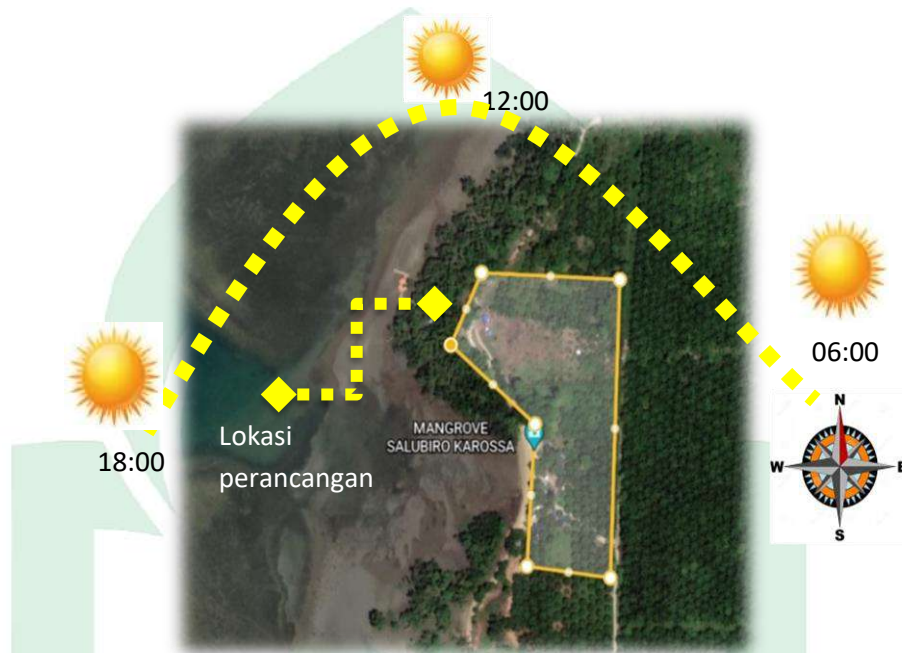
- c. Kebisingan tertinggi berasal dari arah barat tapak yang merupakan laut

Tanggapan

- a. Dalam hal ini, untuk meminimalisir kebisingan maka pola penataan bangunan diberikan jarak antara bangunan dengan sumber bising. Semakin jauh sumber bising ke bangunan maka semakin berkurang intensitas bising yang sampai ke gedung terhadap sumber bunyi.

- b. Perlunya penanaman vegetasi untuk mengendalikan kebisingan yang berlebih.

6) Analisa orientasi matahari



Gambar III.17 orientasi matahari
sumber: olah data, 2020

dalam Analisis matahari berpengaruh pada perancangan yang berkaitan dengan tingkat kenyamanan para pengunjung kawasan resort mangrove pantai salubiro. Cahaya matahari pukul 06.00 - 10.00 sangat bermanfaat bagi kesehatan, sedangkan pukul 11.00 - 15.00 cahaya matahari cenderung dihindari karena mengandung pancaran radiasi.

Potensi

- a. Dapat memanfaatkan cahaya matahari pagi untuk memaksimalkan bukaan
- b. bukaan bagian timur (bagian pantai) juga memberikan *view* yang baik

Hambatan

- a. Panas matahari pada jam rekreasi sangat panas
- b. Matahari membuat suhu udara dalam tapak sangat panas

Tanggapan

- a. Perlunya mempertimbangkan sinar matahari dalam perancangan arah bukaan pada bangunan maupun pada kawasan resort mangrove pantai salubiro dengan penataan vegetasi peneduh
- b. Perlunya mempertimbangkan sinar matahari terhadap area ruang terbuka agar tidak silau

7) View pada tapak

- a) *view* dari dalam keluar

Analisis *view* ke luar tapak bertujuan untuk menentukan orientasi bangunan dan bukaan bangunan demi memaksimalkan potensi *view* dari dalam ke luar tapak. *View* ke luar tapak didominasi oleh view laut yaitu dari arah utara, timur dan selatan, lihat gambar III.18



Gambar III.18 view keluar tapak
sumber: olah data, 2020

Potensi

- a. *View* dari dalam keluar tapak yang mengarah ke laut sangat mendukung fungsi wisata pantai
- b. *View* yang bagus lebih banyak ke arah laut

Hambatan

- a. Topografi dalam tapak dapat menjadikan *view* keluar tapak menjadi buruk

Tanggapan

- a. Manfaatkan topografi dalam tapak untuk memaksimalkan *view* yang baik
 - b. Perlunya penataan massa bangunan dalam tapak untuk visualisasi yang baik
- b) *view* dari luar ke dalam



Gambar III.19 *view* kedalam tapak
sumber: olah data, 2020

Potensi

- a. *View* kedalam tapak memiliki kontur sedang

- b. *View* dari luar kedalam tapak sangat baik dari arah pantai karena mampu melihat keseluruhan tapak

Hambatan

Vegetasi dalam tapak tidak tertata dengan baik

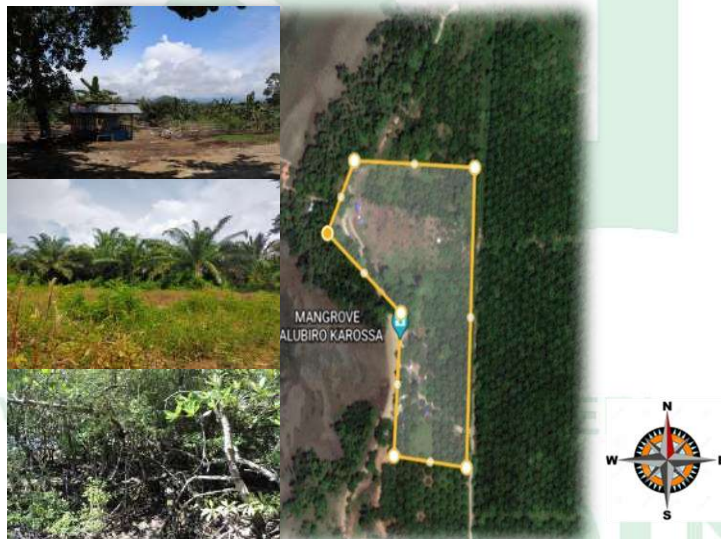
Tanggapan

- a. Perlunya Penataan bangunan mengarah ke *view* yang baik

Perlunya penataan vegetasi untuk memperindah Kawasan

8) Vegetasi

Vegetasi dalam tapak memiliki beberapa fungsi diantaranya adalah sebagai pengarah peredam kebisingan, pelindung panas namun belum tertata dengan baik sehingga terkesan berantakan. Tanaman di dalam tapak adalah tanaman yang bisa tumbuh pada daerah pesisir pantai seperti pohon kelapa sawit, pohon mangrove, pohon pisang, pohon mangrove dan semak semak (rumput liar).



Gambar III.20 vegetasi
sumber: olah data, 2020

Potensi:

Adanya vegetasi didalam tapak yang berfungsi untuk sebagai peneduh.

Hambatan:

Vegetasi didalam tapak tumbuh tidak beraturan.

Tanggapan

Dalam hal ini, penataan vegetasi dapat diletakkan pada arah pintu masuk dan keluar kendaraan, dan tempat parkir dan didekat bangunan. Vegetasi dapat memberikan kesejukan yang dapat mengontrol arah angin dan matahari.

9) Utilitas

Analisis utilitas bertujuan untuk mengetahui apakah di dalam tapak tersedia jaringan listrik, PDAM dan saluran drainase untuk digunakan dalam perencanaan dan perancangan.



Gambar III.21 utilitas
sumber: olah data, 2019

Potensi:

- Adanya drainase tapi belum memaksimal diluar tapak.
- Belum ada lampu jalan didalam maupun di luar tapak.
- Belum jaringan listrik dan PDAM.

Hambatan:

Belum ada saluran air bersih dan air kotor didalam tapak.

Tanggapan

Dalam hal ini, membuat saluran air bersih dan kotor lalu, dihubungkan dengan drainase.

F. Kegiatan, Pelaku Kegiatan dan Prediksi Kebutuhan Ruang

a. Analisis kegiatan

Kegiatan yang terdapat dalam perancangan ini adalah sebagai berikut :

a). Rekreasi

Menurut Krippendorf (1994), merupakan salah satu kegiatan yang dibutuhkan oleh setiap manusia.

b). Wisata Kuliner

Merupakan kegiatan penunjang suatu kawasan wisata yang terkait hasil dari budaya setempat yang menyangkut makanan khas Sulawesi Barat terkhusus kabupaten Mamuju Tengah yang terkenal dengan wisata kulinernya. Kegiatan ini sengaja dikaitkan dalam perancangan kawasan resort mangrove pantai salubiro. mengingat penghasilan budaya setempat bisa memberi daya tarik wisatawan untuk berkunjung ke lokasi dengan adanya kegiatan penunjang berupa wisata kuliner.

c). Kegiatan Konservasi

Kegiatan konservasi merupakan kegiatan yang berhubungan dengan pelestarian dan pemeliharaan, dalam hal ini yang dimaksud adalah pemeliharaan kawasan.

d). Pengelolaan

Kegiatan pengelolaan merupakan kegiatan penunjang yang mengelola semua kegiatan yang terjadi dalam kawasan agar kegiatan dapat terlaksana dan teratur.

Dari berbagai tingkatan daerah asal dan usia yang datang berkunjung dengan motivasi antara lain :

1. Untuk rekreasi, utamanya rekreasi di perairan lepas
2. Untuk berpetualang (*adventure*) di alam terbuka
3. Sebagai tujuan sampingan bagi pengunjung yang mempunyai kepentingan di kota sekitarnya
4. Sebagai tempat tetirah untuk jangka waktu yang agak lama bagi seseorang misalnya ingin mendapatkan inspirasi dan ketenangan
5. Kegiatan komersial

6. Berkunjung dan untuk melakukan penelitian mangrove dan menikmati udara segar di kawasan tersebut.

Tabel III.3 Jumlah rata-rata penjung 2016-2018

N o.	Tahun	Jumlah pengunjung	Rata-rata per bulan dalam 1 tahun
1	2016	200 org / 12 bln	16 org/bln
2	2017	150 org / 12 bln	12 org/bln
3	2018	2000org / 12 bln	166 org/bln
Rata-rata (perbulan)			194 org/bln
Rata-rata (perhari)			6 org/hari

Pada tabel di atas menunjukkan bahwa pertumbuhan kedatangan wisatawan lokal di di resort mangrove pantai salubiro mengalami peningkatan pada tahun 2018

Keterangan :

Po = Jumlah wisatawan lokal tahun 2018-2028

Pa = 2000 (jumlah wisatawan lokal tahun 2018)

b = 154.606 (Total pertumbuhan penduduk)

n = Jumlah tahun prediksi (10 tahun)

Hasil cara perhitungan di atas tersebut diinterpolasikan untuk mendapatkan hasil yang tepat.

a. Proyeksi jumlah wisatawan

Persentase kunjungan wisatawan ke kawasan resort mangrove pantai salubiro dengan prediksi 10 tahun kedepan (2028) diperoleh dengan menggunakan rumus:

$$\text{Rumus : } P_o = P_a (b + n) n$$

$$\text{Tahun 2018-2028} = P_a + (b.n)$$

$$= 2000 (154.606 \times 10)$$

$$= 2000 + (1.546.060)$$

$$= 1.548.060 \text{ Orang}$$

jadi Jumlah wisatan nusantara di resort mangrove pantai salubiro pada tahun 2028 yaitu 1.548.060 Orang

Sehingga :

1) Pada tahun 2028 sebanyak 1.548.060 orang pengunjung wisatawan

2) Jumlah pertumbuhan rata-rata / tahun :

$$\frac{1.548.060}{10} = 154806 \text{ orang}$$

3) Pertumbuhan rata-rata / bulan :

$$\frac{154806}{12} = 12.900,5 \text{ orang}$$

4) Pertumbuhan rata-rata / minggu :

$$\frac{1842}{7} = 263 \text{ orang}$$

b. Kebutuhan jumlah kamar

Estimasi kebutuhan jumlah kamar pada perancangan resort dengan asumsi target pengunjung wisatawan mancanegara dan berdasarkan kebutuhan pelayanan pengunjung yang akan dicapai maka perancangan resort diproyeksikan untuk 10 tahun ke depan yaitu pada tahun 2028. Sehingga untuk distribusi yang menginap di resort Mangrove Pantai Salubiro Mamuju Tengah Sulawesi Barat yaitu 100 % dari jumlah pengunjung per minggu akan menginap. Pada perancangan Resort terdapat 2 tipe resort, maka :

1) Kamar Resort Tipe A

$$\begin{aligned} \frac{15}{100} \times 263 \text{ jiwa} &= 39 \text{ orang / minggu} \\ &= \frac{39 \text{ orang / minggu}}{6} \\ &= 6 \text{ Unit Resort tipe A} \end{aligned}$$

2) Kamar Resort Tipe B

$$\frac{20}{100} \times 263 \text{ jiwa} = 53 \text{ orang / minggu}$$

$$= \frac{53 \text{ orang / minggu}}{4}$$

4

$$= 13 \text{ Unit Resort tipe B}$$

Jadi, dalam satu minggu banyaknya pengunjung yang menggunakan fasilitas kamar adalah 252 orang / minggu. Sehingga jumlah unit resort yang akan dirancang yaitu sebanyak 19 unit Resort.

1. Pelaku kegiatan

Berdasarkan tingkat usianya, pengunjung yang terdapat pada kawasan wisata antara lain :

- a. Anak-anak
- b. Remaja
- c. Dewasa

Berdasarkan daerah asal pengunjungnya, terdiri dari :

- a. Wisatawan Mancanegara
- b. Wisatawan Nusantara
- c. Wisatawan Lokal

Berdasarkan tujuan, terdiri dari :

- a. Wisatawan
- b. Pengelola
- c. Penelitian
- d. Pendidikan
- e. Wisata Kuliner

2. Program kegiatan

Rekreasi wisata bahari yang direncanakan sesuai dengan kondisi alami

- a. Rekreasi permukaan laut

Rekreasi di atas permukaan laut yang direncanakan sesuai dengan kondisi alam.

1. Berenang

Untuk kenyamanan dan keamanan berekreasi, maka kegiatan diatas permukaan laut ini hanya diizinkan berlangsung dari pagi hingga sore hari saja agar pengawasan keamanan dari menara pengawas dapat diintensifkan.

b. Rekreasi diruang terbuka

Termasuk didalamnya rekreasi tepi Pantai Mangrove, yang mencakup :

1. Berjalan santai
2. Belajar di area konservasi yang bersifat edukatif

Kegiatan ini dapat berlangsung sepanjang hari dari pagi-malam hari tergantung kebutuhan gerak pengunjung.

c. Rekreasi diruang tertutup

Kegiatan rekreasi di dalam ruang tertutup bertujuan menjangkau wisatawan agar lebih lama tinggal di kawasan wisata dan menikmati berbagai hiburan alternatif. Mengingat bahwa kegiatan rekreasi di atas permukaan air laut hanya berlangsung pada waktu pagi sampai sore hari. Maka kegiatan ini adalah sebagai alternatif untuk malam hari. Rekreasi ini mencakup kegiatan sebagai berikut :

1. Bersantai di Restoran
2. Melakukan penginapan

d. Wisata kuliner

Kegiatan yang bertujuan untuk memperkenalkan makanan khas Indonesia terkhusus makanan khas Sulawesi Barat, kepada setiap wisatawan lokal maupun mancanegara sehingga menambah daya tarik wisatawan untuk berkunjung kembali dengan adanya kegiatan wisata selain dari pada wisata bahari.

e. Promosi dan informasi

Kegiatan promosi berfungsi memperkenalkan kawasan wisata baik di dalam lokasi. Kawasan wisata ini sesuai dengan tujuan pengadaannya dituntut untuk bersifat dinamis, aktif dan atraktif, dan oleh karena itu tidak menutup kemungkinan diadakannya

perubahan-perubahan, baik menyangkut fasilitas dan aktifitasnya. Kegiatan promosi berlangsung dari pagi sampai malam hari.

- f. Keamanan, pengawasan dan pertolongan pertama pada kecelakaan (P3K).

Bagian keamanan, pengawasan serta P3K yang merupakan penunjang sangat penting mengingat aktivitas rekreasi termasuk dalam jenis kegiatan beresiko. Resiko yang ada misalnya perahu yang tiba-tiba rusak, abrasi air laut, resiko tenggelam, hujan dan sebagainya. Meski demikian peminatnya tidak berkurang dan digemari baik oleh anak-anak, orang dewasa, remaja pria dan wanita serta beberapa keperluan keamanan, pengawasan dan P3K yang dibutuhkan antara lain yaitu:

1. Keamanan

Sistem keamanan yang di peruntukkan dalam mengatasi abrasi air laut dengan menerapkan sistem *breakwater* (pemecah ombak) dan penanaman pohon bakau.

2. Pengawasan

Sistem pengawasan dengan menerapkan beberapa sarana berupa : papan peringatan di daerah berbahaya dan menara pengawas yang memantau aktivitas pengunjung dalam kawasan wisata, serta untuk anak-anak disediakan tempat khusus yang dipantau langsung oleh orang tua

3. Pertolongan pertama pada kecelakaan (P3K)

Menerapkan sistem P3K dalam kawasan yang bertujuan memberi keamanan dan pengawasan pada pengunjung dengan menyediakan perlengkapan berupa *ambulance laut* dan obat-obatan untuk keadaan darurat

- g. Pengelolaan

Merupakan kegiatan yang mengurus, memantau dan bertanggung jawabkan sarana wisata meliputi penyewaan

bangunan untuk fungsi tertentu, pengelolaan fasilitas rekreasi, pemeliharaan kawasan wisata dan penyediaan prasarana penunjang.

h. Uraian kelompok kegiatan

Pengelompokan berdasarkan hirarki kepentingan :

1. Aktivitas utama adalah kegiatan didasarkan pada atraksi utama suatu kawasan rekreasi. Apa yang menjadi fokus kegiatan sehingga dapat menarik kedatangan pengunjung.
2. Aktifitas pendukung adalah kegiatan yang timbul karena keterkaitan dengan kegiatan utama, yang dapat memberi nilai tambah pada kegiatan utama sehingga pengunjung diberikan rekreasi alternatif yang variatif
3. Aktifitas penunjang adalah aktifitas yang perlu disediakan untuk memperlancar, memberi keamanan, kenyamanan bagi pengunjung agar betah.
4. Aktifitas pelengkap adalah kegiatan yang mengatur dan melayani kegiatan utama, kegiatan pendukung dan kegiatan penunjang.

b. Analisis Aktivas dan Ruang

Berdasarkan analisa dan fungsi diatas maka dapat dikelompokkan jenis-jenis kegiatan dalam perancangan ini, hal ini dapat dilihat pada hubungan pelaku terhadap fungsi ruang dan aktivitas yang dilakukan, sehingga dapat dikelompokkan menjadi beberapa kelompok yang meliputi :

a. Pengunjung adalah salah satu aspek terpenting bagi kemajuan pariwisata. Pengunjung dapat dibagi menjadi beberapa macam diantaranya :

- 1) Pengunjung umum yang datang untuk menggunakan fasilitas umum yang disediakan, yaitu : restoran, gazebo, masjid, dan lain-lain.
- 2) Pengunjung khusus yang datang untuk menginap di Resort dan menikmati fasilitas Resort yang disediakan.

b. Pengelola aktivitas

- 1) Pengelola Resort yang mencakup seluruh aspek-aspek didalamnya salah satunya tata usaha.
- 2) Pengelola kamar resort yaitu mendata jumlah Resort yang tersedia, mengecek fasilitas setiap kamar yang disesuaikan dengan tipe Resort.
- 3) Pengelola fasilitas Resort terbagi menjadi :
 - a) Restaurant
 - b) Dive center
 - c) Fasilitas olahraga
 - d) Kolam renang
 - e) Taman dan lain-lain.

Penjelasan mengenai pelaku aktifitas dapat dilihat pada tabel analisa ruang dan aktivitas.

Tabel III.4

Analisis Kegiatan Pada Resort Mangrove Pantai Salubiro

Pengelompokan kegiatan (makro)	Pengelompokan kegiatan (makro)	Kegiatan	Kebutuhan fasilitas	Sifat fasilitas	Pemakaian
1	2	3	4	5	6
a. Kegiatan utama	Rekreasi perairan di atas permukaan laut	<ul style="list-style-type: none"> • Memancing • Berenang 	<ul style="list-style-type: none"> • <i>Float</i> (pengapung) • <i>Pier</i> (dermaga yang menjorok ke arah laut) • <i>Wharf</i> (dermaga yang melintang sepanjang tepi laut) • <i>Service Deck</i> • Ruang ganti KM/WC • <i>Briefing room</i> 	Publik	Pengunjung

Pengelompokan kegiatan (makro)	Pengelompokan kegiatan (makro)	Kegiatan	Kebutuhan fasilitas	Sifat fasilitas	Pemakaian
1	2	3	4	5	6
b. Kegiatan pendukung	• Rekreasi udara terbuka	<ul style="list-style-type: none"> • Jalan santai • Sighseeing • Berjemur • Hiburan • Panggung terbuka • Bermain (anakanak) 	<ul style="list-style-type: none"> • Trotoar sepanjang tepi pantai • Gazebo dan pelengkapan • <i>Sport rental</i> • <i>Open space/plaza</i> • <i>Play ground</i> 	Publik	Pengunjung
	• Hiburan diruang tertutup	<ul style="list-style-type: none"> • Pameran Budaya 	<ul style="list-style-type: none"> • Panggung • Ruang balai belajar 	Semi Publik	Pengunjung

	•Rekreasi petualangan (<i>adventure recreation</i>)	•Persiapan rekreasi •Tracking •Hiking • menginap	• <i>Car rental</i> dan <i>briefing room</i> • <i>cottage resort</i>	Semi Publik	Pengunjung
--	---	---	---	-------------	------------

Pengelompokan kegiatan (makro)	Pengelompokan kegiatan (makro)	Kegiatan	Kebutuhan fasilitas	Sifat fasilitas	Pemakaian
1	2	3	4	5	6
c. Kegiatan penunjang	•Pelayanan makanan dan minuman	•Makan dan minum • Bersantai	•Restoran •Cafetaria •Warung tradisional	Publik (komersil)	Semua pelaku kegiatan di kawasan ini
	•Pelayanan akomodasi	•Menginap •Istirahat •Membersihkan diri • Bersantai	• <i>Cottage resort</i>	Publik	Pengunjung
	•Promosi dan informasi	• Menjual cinderamata •Mencari informasi •Memberi foto •Memasarkan produk wisata	•Pos-pos informasi • Ruang pameran wisata • Biro perjalanan wisata (agen)	Publik	Pengelola, Pemandu, Pelatih, Pengunjung, Pengusaha

Sumber : Analisa Data,2020

Dari hasil pendekatan kebutuhan ruang sebelumnya, maka kebutuhan ruang dapat diuraikan sesuai dengan pengelompokan kegiatan sebagai berikut:

Tabel III. 5 Kebutuhan ruang

Pengelompokan kegiatan (Makro)	Pengelompokan kegiatan (Makro)	Kebutuhan fasilitas
1	2	3
a. Kegiatan utama	<ul style="list-style-type: none"> • Rekreasi perairan 	<ul style="list-style-type: none"> • <i>Float</i>(pengapung) • <i>Pier</i>(dermaga yang menjorok ke arah laut) • <i>Service Deck</i> • Ruang ganti KM/WC • <i>Briefing room</i> • Kolam alami
b. Kegiatan pendukung	<ul style="list-style-type: none"> • Rekreasi udara terbuka 	<ul style="list-style-type: none"> • <i>Gazebo</i> dan perlengkapan • <i>Sportrental</i> • <i>Play ground</i> • <i>Cottage</i>
c. Kegiatan penunjang	<ul style="list-style-type: none"> • Pelayanan makanan dan minuman • Pelayanan akomodasi • Promosi dan informasi 	<ul style="list-style-type: none"> • Restoran • Warung tradisional • <i>Cottage resort</i> • Pos-pos informasi • Ruang pameran wisata • Biro perjalanan wisata
d. Kegiatan pelengkap (<i>service</i>)	Memonitor operasional kawasan	<ul style="list-style-type: none"> • Ruang staf pengelola • Pos-pos keamanan • Gudang umum perlengkapan • Ruang kontrol memonitor, utilitas, eletrikal • Gardu listrik • Parkir • KM/WC umum • Menara pengawas • Poliklinik/<i>emergency</i> • Masjid

Sumber : Analisa Pribadi,2019

b. Besaran Ruang

Berdasarkan dasar pertimbangan pada pendekatan sebelumnya, maka besaran ruang dapat dihitung, sebagai berikut:

1. Fasilitas Kegiatan Utama / Fasilitas Rekreasi Pantai

No	Kebutuhan Ruang/ Sarana	Fungsi	Kapasitas	Pendekatan	Luas (m ²)	Standar	
1	<i>Service deck</i>	-Tempat memperbaiki peralatan rekreasi - Tempat mengisi bahan bakar	4 motor boat ukuran sedang 10 motor boat ukuran kecil 10 jetski	24 x 10 m ² Diambil dari kebutuhan ruang untuk perahu terbesar + sirkulasi 30%	312 m ²	DA	
2	<i>Briefing room</i>		16 orang + 2 pelatih	1,0-5,0 m ² /orang	36 m ²	ADN	
3	Ruang ganti pria	Jelas	64 orang		51,2 m ²	DA	
4	Ruang ganti wanita	Jelas	32 orang	(0,8-1,00) m ² /orang	32 m ²	DA	
5	<i>lobby</i>	-Tempat bersantai - Sebagai ruang tunggu	50/w 96 = 48org	1.3M ² -1,7 nr/orang 74.3 M ² untuk setiap 50 orang	72 m ²	DA	
6	WC/KM pria	Jelas	64 orang	0,3 m ² -0,5 nr/orang	19,2 m ²	DA	
7	WC/KM wanita	Jelas	32 orang	0,3 m ² -0,5 nr/orang	12,8 m ²	DA	
8	Lapak	Tempat duduk untuk memancing		2,5 m ² /orang Berdasarkan studi ruang	40 m ²	DA	
					Jumlah	584,2 m ² /unit	
					20% luas kebutuhan ruang	116,84	
					Luas total	701,04 m ²	

2. Fasilitas pendukung / Fasilitas Rekreasi Pantai

No	Kebutuhan Ruang/ Sarana	Fungsi	Kapasitas	Pendekatan	Luas (m ²)	Standar
1	<i>Siting loby</i>	-Ruang duduk-duduk -Ruang informasi - Ruang pameran / display	12 m ²	Ditentukan	12 m ²	DA
2	<i>Cash register</i>	-Tempat membayar - Tempat mendaftar	4,5 m ²	Ditentukan	4,5 m ²	DA
3	Ruang pengawas dan administrasi	Tempat mengelola seluruh komponen	12 m ²	Ditentukan	12 m ²	DA
4	<i>Equipment</i>	Tempat menyimpan peralatan	12 m ²	Ditentukan	12 m ²	DA
5	<i>Nature shop dan rental</i>	Tempat menyewa peralatan	24 m ²	Ditentukan	24 m ²	DA
6	<i>Briefing room</i>	Tempat memberi pengarahan	12 orang (2 orang guide + 10 orang pemakai)	1,5 – 2,0 m ² /orang Berdasarkan ruang pertemuan untuk kantor	18 m ²	DA
7	Lavatory pria	Tempat buang air - Tempat ganti	1,875 m ²	1KM/WC untuk setiap 7 orang (standar kebutuhan fasilitas sarana umum)	3 buah = 5,625 m ²	DA
8	Lavatory wanita	Tempat buang air - Tempat ganti 3 m ²		1KM/WC untuk setiap 7 orang (standar kebutuhan fasilitas sarana umum)	3buah=9 m ²	DA
				Jumlah	97,1 m²/unit	
				20% luas kebutuhan ruang	19,42	
				Luas total	116,52 m ²	

3. Fasilitas Kegiatan Penunjang/ Fasilitas Inap

a. Resort type A & B

No	Kebutuhan Ruang/ Sarana	Jumlah	Kapasitas	STANDAR	Luas (m ²)	Standar
1	Resort Suite	6		90 m ² /kamar	900	AP
2	Resort Standart	13		126 m ² /kamar	2772	AP
					SUB TOTAL (m ²)	3672
					SIRKULASI 20 %	1432
					TOTAL (m ²)	5104

4. Fasilitas makan dan minum

No	Kebutuhan Ruang/ Sarana	Fungsi	Kapasitas	Pendekatan	Luas (m ²)	Standar
1	Ruang makan	Jelas	208 orang 52 meja	1.391,67 m ² /orang (diambil standar untuk club restaurant)	312m ²	DA
2	Kasir	Jelas	2 staff	9 m ²	9 m ²	DA
3	Kantor pengelola	Jelas		12 m ²	12 m ²	DA
4	Dapur utama	Jelas		54 m ²	54 m ²	DA
5	Gudang	-Tempat menyimpan persediaan makanan -Tempat menyimpan peralatan		Dibutuhkan berdasarkan standar ruang gerak dan perabotan 5% dari luas lantai ruang makan	15,6 m ²	DA

6	Ruang karyawan	Jelas	15 orang	2,00 – 3,00 m ² /orang	36 m ²	DA
7	Lavatory pria	Jelas	2/3 x 208 = 139 orang	0,3 m ² – 0,5 m ² /orang	41,7 m ²	DA
8	Lavatory wanita	Jelas	1/3 x 208 = 69 orang	0,3 m ² – 0,5 m ² /orang	20,7 m ²	DA
					jumlah	501 m ²
					20% luas kebutuhan ruang	100.2 m ²
					Luas total	601,2, m ²

5. promosi dan informasi

No	Kebutuhan Ruang/ Sarana	Fungsi	Kapasitas	Pendekatan	Luas (m ²)	Standar
1	Ruang pusat informasi	Tempat mendapatkan informasi wisata dan fasilitasnya	Staff (termasuk supervisor)	16 m ² 12 m ² untuk supervisor	28 m ²	Neufert
2	Ruang pameran dan promosi	-Pameran -Tempat memesan tiket perjalanan		24 m ²	24 m ²	DA
3	Tours and travel agency	Tempat memesan paket tour untuk ODTW lain	4 staff	4,62 m ² /orang	18,48 m ²	DA
4	Gudang penyimpanan	-Penyimpanan barang hilang -Penyimpanan barang kiriman dan lainnya		9 m ²	9 m ²	DA
					jumlah	79,48 m ²
					20 % sirkulasi	15,896
					total	95.376 m ²

6. Fasilitas untuk ibadah

No	Kebutuhan Ruang/ Sarana	Fungsi	Kapasitas	Pendekatan	Luas (m ²)	Standar
1	Musollah	Tempat ibadah		ditentukan	200 m ²	asumsi
				jumlah	200 m ²	

7. Menara pengawas

No	Kebutuhan Ruang/ Sarana	Fungsi	Kapasitas	Pendekatan	Luas (m ²)	Standar
1	Life guard room	Tempat istirahat pengawas keamanan lokasi	4 orang	2,00 – 3,00 m ²	8 m ²	DA
2	Menara pengawas	Mengawasi keadaan lokasi	4 orang	2,00 – 3,00 m ²	12 m ²	DA
				jumlah	20 m ²	

8. Emergency room

No	Kebutuhan Ruang/ Sarana	Fungsi	Kapasitas	Pendekatan	Luas (m ²)	Standar
1	Pos kerja perawat	Jelas	2 perawat	4,00 – 10,00 m ² dipilih 6 m ²	6 m ²	DA
2	Ruang praktek dokter	Jelas	1 dokter	10,5 m ²	10,5 m ²	DA
3	Ruang bangsal perawatan	Tempat pasien sementara	4 tempat tidur	8,00 – 42,00 m ²	32 m ²	DA
4	Sluice	Tempat peralatan bersih			12 m ²	DA
5	Disposal	Tempat untuk peralatan kotor dan panci pembersihan			15 m ²	DA
6	KM/WC dengan bantuan	Tempat buang air dengan bantuan	2 buah (1 untuk pria + 1 untuk wanita)	10,25 – 12,00 m ²	21 m ²	DA
7	KM/WC + bak cuci	Tempat pembersih	2 buah (1 untuk pria	10,25 – 12,00 m ²	21 m ²	DA

	tangan	untuk perawat	+ 1 untuk wanita			
8	Apotik	empat mengambil obat		18 m ²	18 m ²	DA
9	Kamar bedah	Tempat mengoperasi		24,36 m ²	24,36 m ²	DA
				jumlah	159,86 m ²	
				20 % sirkulasi	31,972	
				total	191,832 m ²	

9.parkir

No	Kebutuhan Ruang/ Sarana	Fungsi	Kapasitas	Pendekatan	Luas (m ²)	Standar
1	Parkiran Bus	jelas	10	26 m ²	260 m ²	DA
2	Parkiran Mobil	jelas	100	11.5 m ²	1150 m ²	DA
3	Parkiran Motor	jelas	200	1.8 m ²	360 m ²	DA
4	Parkir kapal laut	Tempat bersandar perahu pengunjung dan wisatawan dari luar	Ukuran perahu 6,30x 2,30	5x(6,30x 2,30)+30% sirkulasi	75 m ²	DA
				jumlah	1.854 m ²	
				Sirkulasi 20% luas kebutuhan ruang	370.8 m ²	
				Luas total	2.224 m ²	

10.Servis

a. Toilet umum

No	Kebutuhan Ruang/ Sarana	Fungsi	Kapasitas	Pendekatan	Luas (m ²)	Standar
1	WC umum pria	Jelas	6 urinoir 2 Wastafel 2 WC	1,1 m ² /orang 2,0 m ² /orang 2,0 m ² /orang	(6,6+4,0+4,0) = 14,6 m ²	DA
2	WC umum wanita	Jelas	2 Wastafel 2 WC	2,0 m ² /orang 2,0 m ² /orang	4,0+4,0 = 8 m ²	DA

	jumlah	22,6 m ²	
	Sirkulasi 15% luas kebutuhan ruang	3,39 m ²	
	Luas total	26 m ²	

11.Area pengelola

No	Kebutuhan Ruang/Sarana	Fungsi	Kapasitas	Pendekatan	Luas (m ²)	Standar
1	General meneger room	Tempat bekerja memimpin seluruh kawasan	1 manajer	30,2 m ² /orang	30,2 m ²	DA
2	Sekretariat Accounting	Membantu general manajer umum & informasi	1 sekretaris	6,7 m ² /orang	6,7 m ²	DA
3	Manajer room	Mengatur keuangan transaksi & mengelolah Mengatur akomodasi seluruh staff dan karyawan	1 manajer	9,3 m ² /orang	9,3 m ²	DA
4	House kepping manajer room	Mengatur kepegawaian dan latihan	1 asisten 1 staff	6,7 m ² /orang 4,46 m ² /orang	11,16 m ²	DA
5	Personal manajer room	-Mengabsensi staff dan karyawan -Tempat latihan staf	1 manajer 1 asisten 2 staff	9,93 m ² /orang 6,7 m ² /orang 4,46 m ² /orang	25,55 m ²	DA
6	HRD	Ruang belajar/display	18 – 20 orang	2,25 – 4,00 m ² /orang	50 m ²	DA
7	Toilet pria	Jelas	10 orang	0,5 m ² /orang	5 m ²	DA
8	Toilet wanita	Jelas	5 orang	0,5 m ² /orang	2,5 m ²	DA
			jumlah		140,41 m ²	
			Sirkulasi 20%		28.082	

	total	168,492 m ²
--	-------	------------------------

Keterangan :

DA = Data Arsitek

Asumsi

Neufert Arsitek Data

AP = Asumsi Penulis

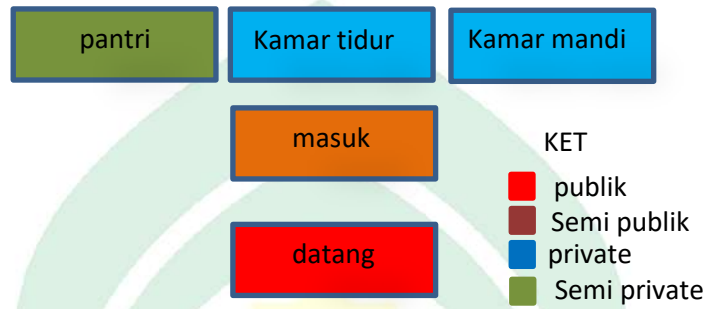
Jumlah total keseluruhan besaran ruang yang dibutuhkan pada Resort mangrove Pantai salubiro di Kabupaten mamuju tengah Sulawesi barat , dapat dilihat pada tabel di bawah ini:

No	Besaran ruang	luas m ²
1	fasilitas kegiatan utama/ fasilitas rekreasi	759,46
2	Fasilitas kegiatan pendukung/ fasilitas rekreasi	126,2
3	Fasilitas kegiatan penunjang/ fasilitas inap	90,8
4	Fasilitas makan dan minum	551,1
5	Promosi dan informasi	79,48
6	Fasilitas untuk ibadah	200
7	Menara pengawas	20
8	Emergency room	159,86
9	parkir	741,6
10	servis	26,6
11	Area pengelola	140,41
	total	2.895,51 ha

total ruang yang di butuhkan sebanyak 2.895,51 Ha sedangkan luas tapak terpilih pada area daratan sebesar 3 Ha.

G. Hubungan Antar ruang

a. Diagram *cottage resort*



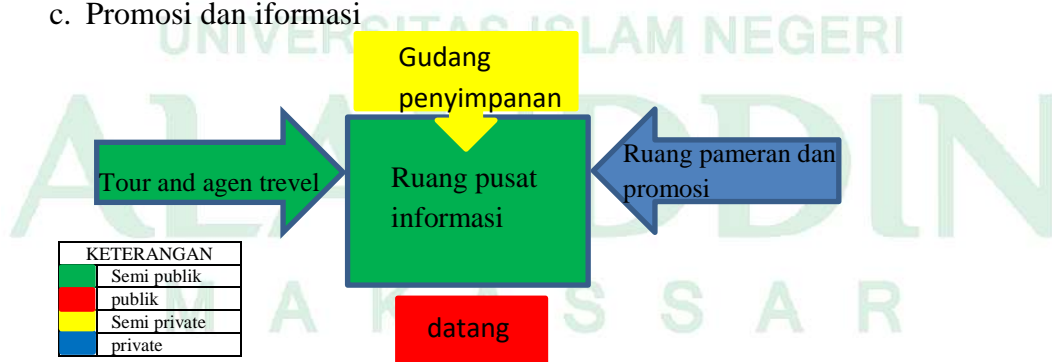
Gambar III.22 Analisis Hubungan Ruang Pada *cottage resort*
(Sumber : Hasil Analisa Data, 2020)

b. Restoran



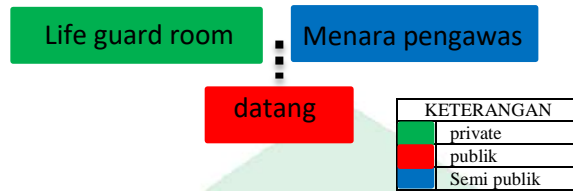
Gambar III.23 Analisis Hubungan Ruang Pada Restoran
(Sumber : Hasil Analisa Data, 2020)

c. Promosi dan informasi



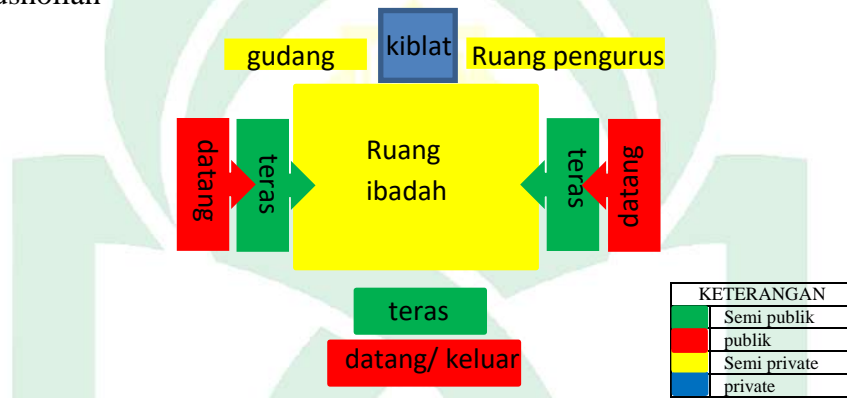
Gambar III.24 Analisis Hubungan Ruang Promosi dan informasi
(Sumber : Hasil Analisa Data, 2020)

d. Menara Pengawas



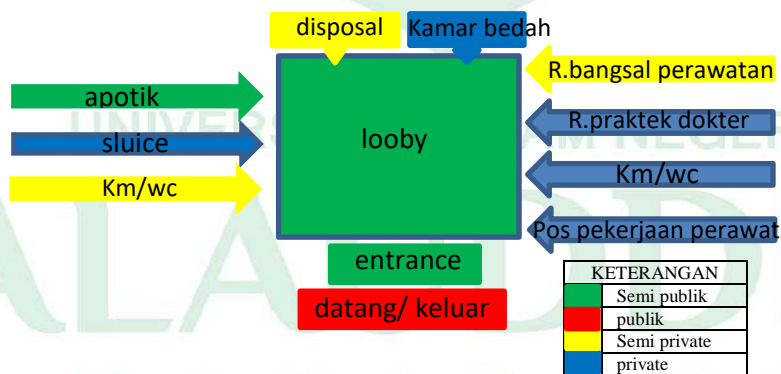
Gambar III.25 Analisis Hubungan Ruang menara
(Sumber : Hasil Analisa Data, 2019)

e. Mushollah



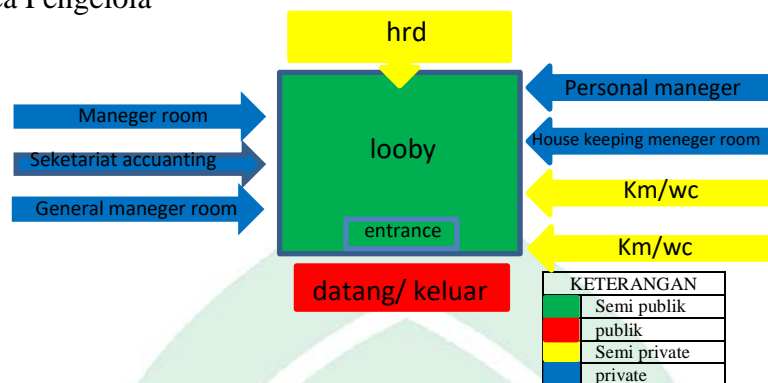
Gambar III.26 Analisis Hubungan Ruang Mushollah
(Sumber : Hasil Analisa Data, 2020)

f. Emergensi Room



Gambar III.27 Analisis Hubungan Ruang emergensi room
(Sumber : Hasil Analisa Data, 2020)

g. Area Pengelola

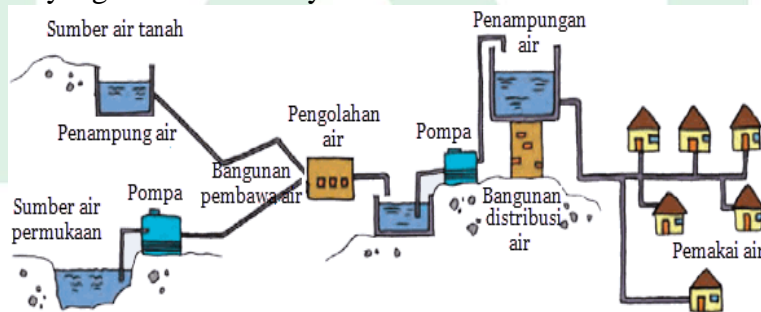


Gambar III.28 Analisis Hubungan Ruang area pengelola
(Sumber : Hasil Analisa Data, 2020)

H. Konsep utilitas

a. Sistem air bersih

Aplikasi sistem air bersih yang digunakan adalah feed up distribution system yaitu sumber air dari PDAM dan sumur bor yang selanjutnya dipompa kebak penampungan untuk kemudian disalurkan ke bagian-bagian yangmembutuhkannya.



Gambar III.29 Sistem Penyaluran Air Bersih

Sumber : Olah pribadi, 2020

b. Sistem Pembuangan Air Kotor dan Sampah

1) Sistem Pembuangan Air Kotor

Air kotor yang dimaksud adalah air bekas hasil penggunaan baik yang berasal dari kamar mandi, westafel, dapur dan lain-lain serta air hujan. Air kotor tersebut disalurkan melalui pipa-pipa pembuangan ke bak-bak kontrol untuk kemudian dibuang ke riol kota. Sedangkan bekas buangan yang bercampur kotoran ditampung dalam bak

penampungan berukuran besar yang disebut sebagai pengolahan limbah (*sewage treatment*).

2) Sistem Pembuangan Sampah

Pengelolaan sampah dilakukan dengan pemilahan untuk menghindari pembuangan sampah yang dapat merusak lingkungan.



Gambar III.30 Sistem daur ulang sampah
Sumber : Olah data 2020

c. Sistem penghawaan alami Arsitektur Tropis

Penanggulangan sistem penghawaan secara alami dilakukan dengan pengaturan layout, sistem bukaan, luas pembukaan, letak pembukaan dan konstruksi bangunan atas dasar sifat jalan dan arus udara melalui prinsip utama yaitu udara mengalir dengan sendirinya dari bagian bagian yang bertekanan tinggi kearah yang bertekanan rendah sebagai aplikasi aliran angin. Untuk itu diperlukan penempatan bukaan-bukaan dengan dengan sistem mekanis agar pertukaran suhu dalam bangunan menjadi optimal.

d. Sistem penghawaan buatan

Penanggulangan sistem penghawaan secara buatan dilakukan apabila kondisi alami tidak memungkinkan dengan pertimbangan:

- 1) Rasa kesegaran temperature pada kulit manusia tara-rata pada perbedaan 5°C.

2) Letak kenikmatan temperature manusia, rata-rata pada temperature 20°C-25 °C, dengan kelembaban antara 45%-60%.

3) System penghawaan buatan pada resort Ini untuk ruang-ruang yang dikondisikan dengan temperature nyaman (20 °C-25 °C) dengan sistem udara yang digunakan yaitu sistem *AC Split*

e. Pencahayaan alami

Untuk konsep pencahayaan alami adalah sebagai berikut:

1) Penggunaan material kaca pada dinding sekaligus jadi fasad bangunan resort demi memaksimalkan cahaya matahari.

2) Untuk mengantisipasi cahaya langsung yang masuk kedalam bangunan secara berlebihan maka perlu penerapan shading pada bagian yang memiliki radiasi yang tinggi.

3) Penerapan *skylight* pada pada bangunan demi menghemat penggunaan pencahayaan buatan pada siang hari.

f. Pencahayaan buatan

Untuk konsep pencahayaan buatan adalah penggunaan lampu dengan tipe LED seluruh bangunan.

g. Sistem komunikasi

Sistem komunikasi yang ada dalam bangunan juga sebagai sistem control aktifitas didalam bangunan, meliputi sistem telepon dan internet.

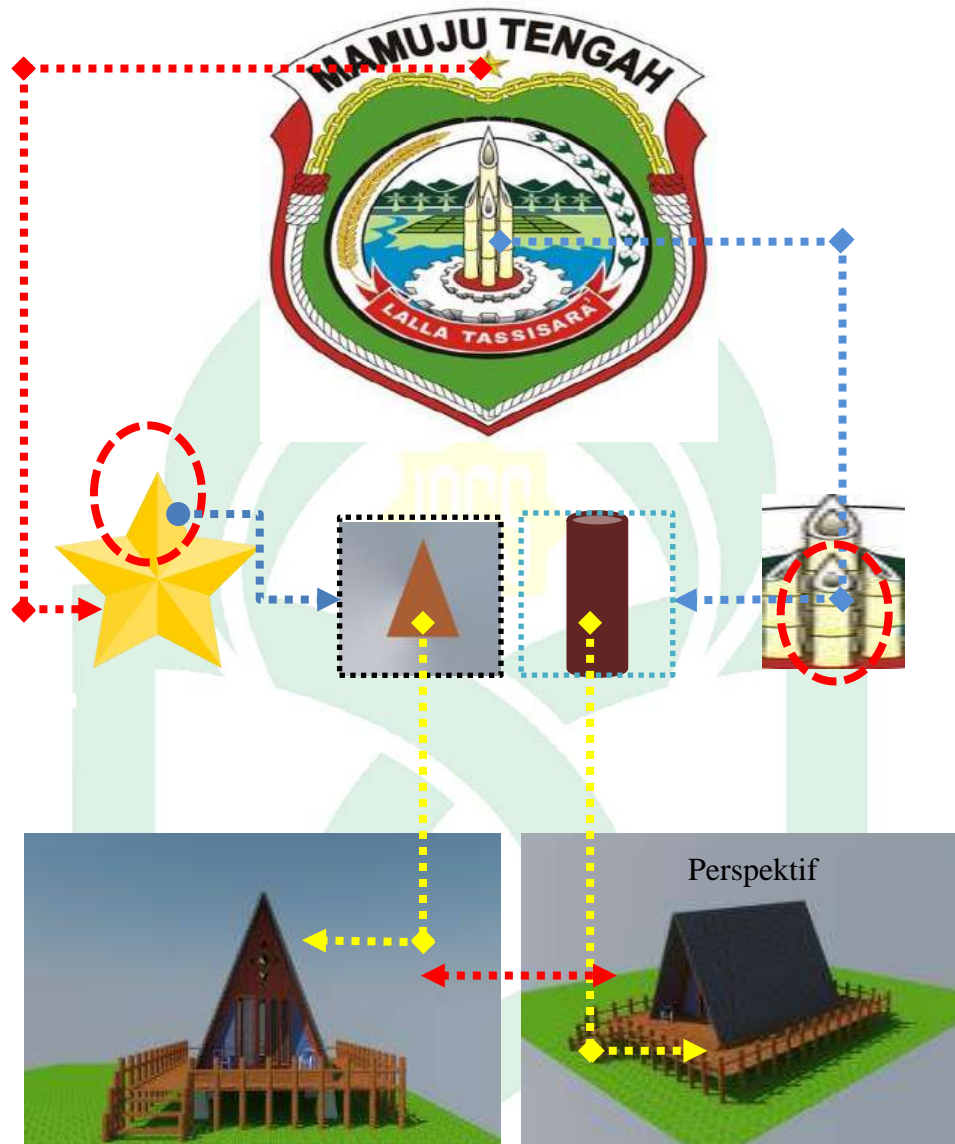
h. Sistem elektrik

Untuk sistem elektrik menggunakan sistem pembangkit tenaga surya yang memiliki pusat dan dialirkan ke setiap bangunan.

I. Konsep Bentuk & Aplikasi Arsitektural

Arsitektur Tropis merupakan desain Arsitektur yang menyesuaikan iklim lokal, menggunakan teknik dan material lokal, dipengaruhi oleh aspek sosial, budaya, dan ekonomi masyarakat setempat. maka dari itu mengambil bentuk simbol Bintang Lambang Mamuju Tengah dengan konsep bentuk Perancangan Resort Mangrove Pantai Salubiro dengan Pendekatan Arsitektur Tropis.

Bentuk Simbol Lambang Mamuju Tengah



Gambar III.31 : Filosofi Bentuk Desain awal.

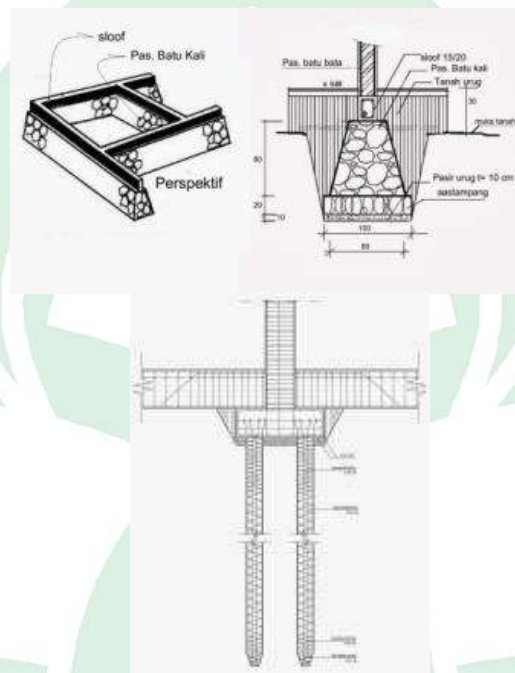
Sumber : Olah Data desain,maret 2020

Gagasan bentuk berawal dari bintang yang ada di lambang Mamuju Tengah, kemudian didesain menjadi bentuk bangunan segitiga, dan diterapkan ke dalam kawasan Resort Mangrove di Salubiro, bentuk bangunan segitiga dengan menggunakan Pendekatan Arsitektur Tropis di terapkan dikawasan Resort Mangrove yaitu mengambil segitiga atap, karena bentukan atap seperti menyesuaikan dengan Iklim Tropis yang memiliki curah hujan yang tertinggi, apalagi pada musim penghujan, hujan

turun hampir setiap hari dengan derasnya, apalagi kemiringan atap landai, kemungkinan besar air hujan tidak akan turun dengan lancar ketanah. Oleh karena itu kemiringan atap yan curam ini akan membantu mengalirkan air hujan sehingga atap bangunan tidak bocor.

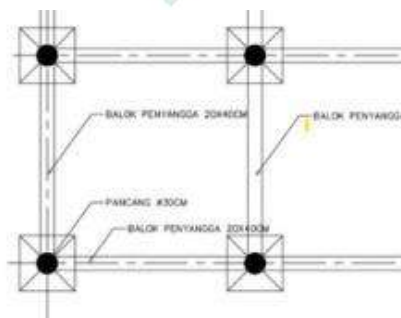
J. Konsep struktural

a. *Sub* struktur



Gambar III.32 pondasi garis dan pondasi tiang pancang
(Sumber : Olah data desain, 2020)

b. *Middle* struktur



Gambar III.33 Balok lantai
(Sumber : Olah data desain, 2018)

Middle struktur yang akan digunakan pada perancangan bangunan adalah :

- 1) Untuk kolom menggunakan pondasi rakit dan balok utama menggunakan beton bertulang
- 2) Untuk dinding menggunakan material kayu dan kaca
- 3) Untuk lantai juga terbuat dari kayu, dan lantai beton

c. *Up* struktur



Gambar III.34 Struktur rangka kayu
(Sumber : Olah data desain, 2020)

Up struktur yang digunakan adalah :

- 1) Untuk struktur bagian atas menggunakan struktur rangka kayu.

K. Konsep Material

Material dinding bangunan di daerah tropis resort mangrove salubiro banyak menggunakan unsur bahan alam, seperti: batu bata, kayu, batu kali, dan bambu, yang mana bahan material tersebut mudah di dapat, mudah perawatan dan pergantiannya, material tersebut mampu menciptakan efek termal (pengkondisian udara ruang) secara alami. Dapat di lihat pada gambar berikut ini:

- 1) Material atap

material atap menggunakan atap sirap dengan struktur rangka kayu dan beton



Gambar III.35 material atap sirap
(Sumber : Olah data desain, 2020)

2) Material dinding

Untuk material dinding menggunakan material papan kayu



Gambar III.36 material dinding
(Sumber : Olah data desain, 2020)

3) Material lantai

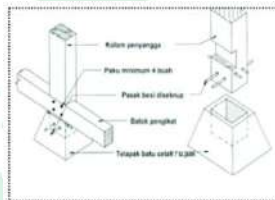
untuk material lantai menggunakan material kayu papan dan beton memiliki pola lantai menyurupai kayu seperti bahan finil



Gambar III.37 material lantai
(Sumber : Olah data desain, 2020)

4) Material pondasi umpak

Material pondasi umpak menggunakan material beton



Gambar III.38 material pondasi umpak
(Sumber : Olah data desain, 2020)

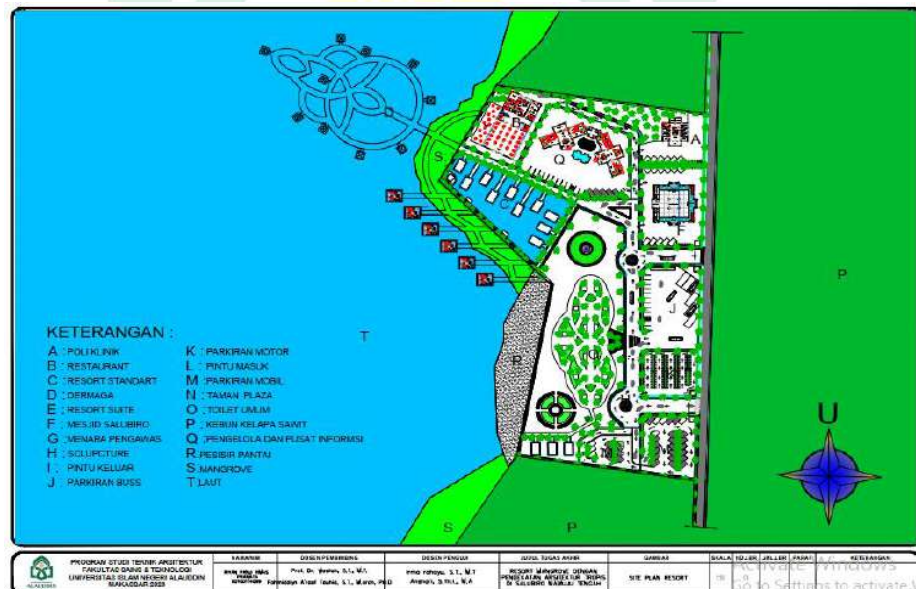
BAB IV

KONSEP PERANCANGAN

A. Pengolaha Tapak

a. Tata Guna Lahan.

Elemen Perancangan ini bertujuan untuk mengetahui dan menentukan letak zona pada Resort Mangrove Salubiro di Kabupaten Mamuju Tengah (Sulawesi Barat). Dibawah ini merupakan penempatan masing-masing fungsi lahan berdasarkan analisis sebelumnya. Dapat dilihat pada gambar IV.1



Gambar. IV.1 Tata Guna Lahan

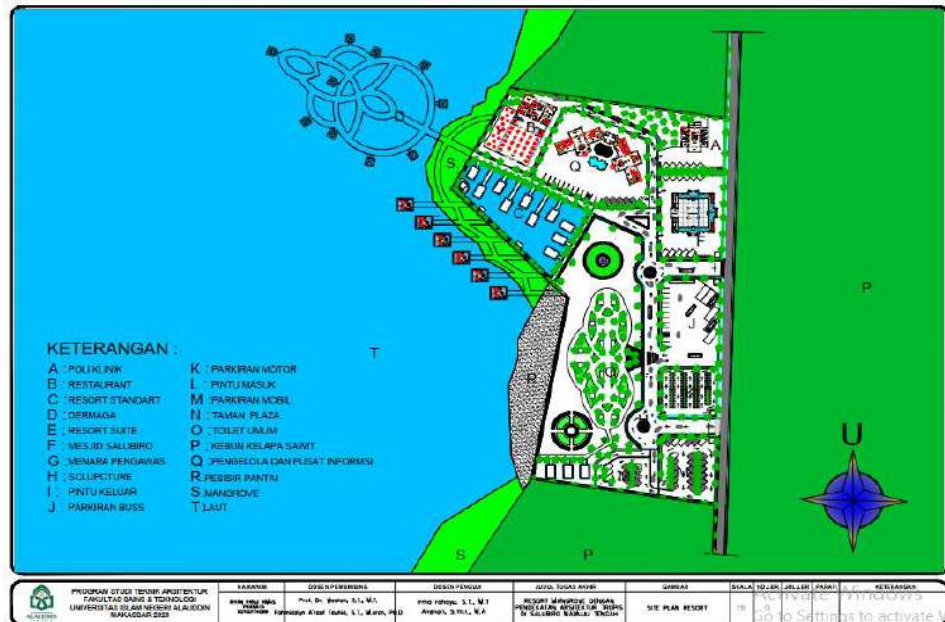
Sumber : Olah data, Agustus 2020

Dalam Resort Mangrove Salubiro ini diberikan kebutuhan ruang dengan penempatan mengikuti akses jalan dan pola mengikuti kontur tanah guna mendapatkan *view* yang menarik. Akses dalam penempatan kawasan-kawasan ini saling berdekatan akan tetapi semua berhubungan dengan jalur jalan yang mengikuti bentuk tapak.

b. Tata Massa Bangunan (*Building from massing*)

Mengolah Tata massa bangunan (*Building from massing*) pada kawasan dengan memperhatikan kontur Kawasan sehingga menciptakan

view yang baik. Dalam jarak 100 meter dari bibir pantai tidak bisa membangun permanen disekitar pesisirnya oleh karena itu bangunan yang layak di pesisir pantai adalah bangunan semi permanen yang dapat lepas dengan mudah dan dapat di pindahkan sewaktu-waktu. Bangunan semi permanen yang dimaksud adalah gazebo. Dapat dilihat pada gambar IV.2



Gambar. IV.2 Tata bangunan massa
Sumber : Olah data, Agustus 2020

c. Ruang Terbuka (*Open Space*)

Ruang terbuka yang berada pada Resort mangrove salobiro menyangkut landscape dan elemen keras (*Hardscape*) terbagi atas beberapa bagian antara lain pantai, plaza, jalan dan taman taman kecil. Dapat dilihat pada gambar IV.3

Ruang Terbuka (*Open Space*) Resort Mangrove Dengan Pendekatan Arsitektur Tropis di Salubiro Mamuju Tengah.

bunga azalea bunga balsam putih bunga balsam spria bunga black berry





bunga hortensia



pagar tanaman



palm sago



pohon areca palm



pohon kelapa



pohon kelapa sawit



pohon mangrove



pohon palm ratu



tanaman boxux



tanaman boxwoods topiari

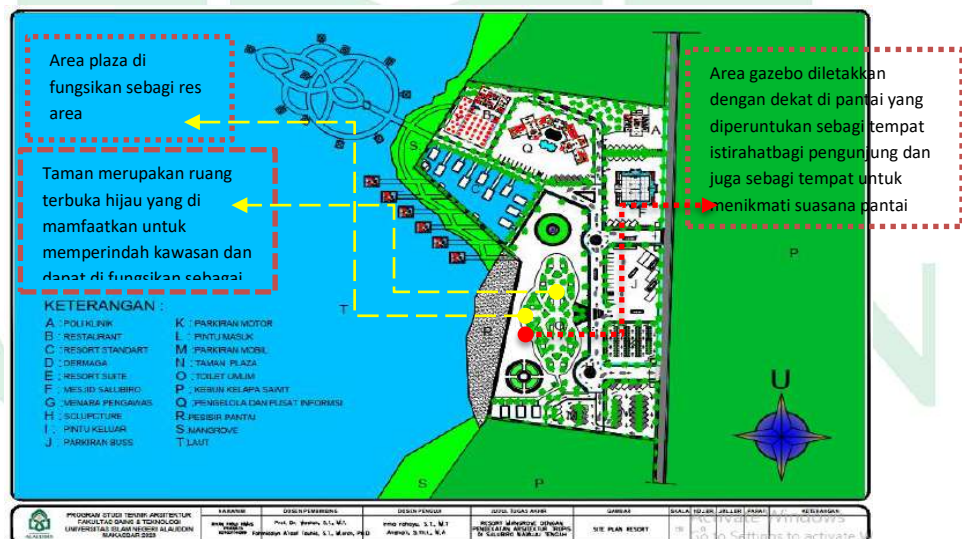


tanaman kinari



tanaman boxwoods

Gambar. IV.3 Ruang terbuka hijau
Sumber : Data internet, Agustus. 2020

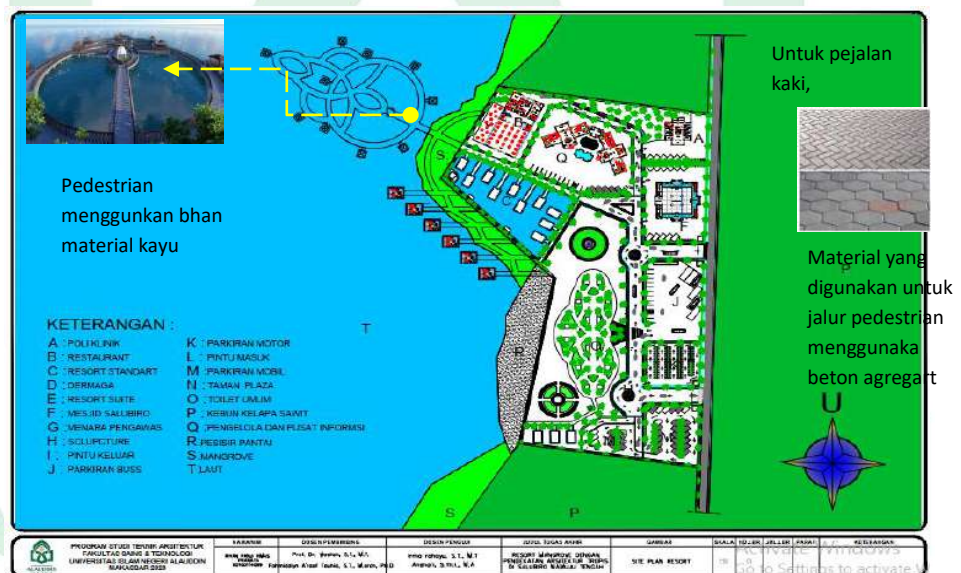


Gambar. IV.4 ruang terbuka
Sumber : Olah data, Agustus 2020

Unsur dalam ruang terbuka ini menggunakan pengaplikasian pada umumnya dan mempertahankan pohon yang masih dapat digunakan sebagaimana mestinya salah satunya pohon kelapa banyak ditemukan pada kawasan ini guna sebagai tempat peneduh dan untuk jalan trotoarnya pada pot taman menggunakan pot parikasi yang bisa diangkat dengan kendaraan *Forklift*. Dengan adanya kendaraan *forklift* pot parikasi bisa diangkat dengan mudah dan ketika ada acara atau semacam kegiatan, pot dapat dipindah-pindahkan secara tertatur dengan ini ruang terbuka semaksimal luas.

d. Jalur Pejalan Kaki (*Pedestrian*)

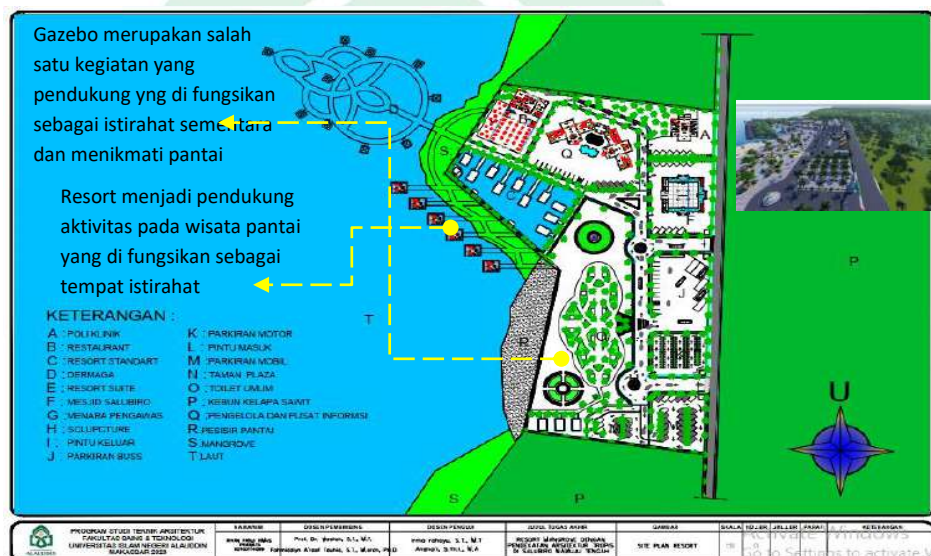
Jalur pejalan kaki merupakan elemen yang sangat penting pada sebuah kawasan terutama kawasan Resort Mangrove Salubiro untuk memudahkan pengunjung berpindah dari satu tempat ketempat lain serta untuk menikmati pemandangan dalam dan luar tapak. Jalur pejalan kaki terletak disepanjang jalan dalam tapak yang menghubungkan bangunan satu dan lainnya. Dapat dilihat pada gambar IV.4



Gambar. IV.5 Pejalan kaki
Sumber : Olah data, Agustus 2020

e. Pendukung Aktivitas (*Activity support*)

Kegiatan Pendukung (*Activity Support*) pada kawasan pantai membantu memperkuat ruang-ruang publik. Kegiatan pendukung tersebut berupa *event-event* yang diadakan pada waktu tertentu. Kegiatan lainnya yaitu bersantai dan berjalan. Dari jenis kegiatan yang ada, maka pada kawasan ini didesain ruang publik untuk memfasilitasi kegiatan tersebut. Dapat dilihat pada gambar IV.5

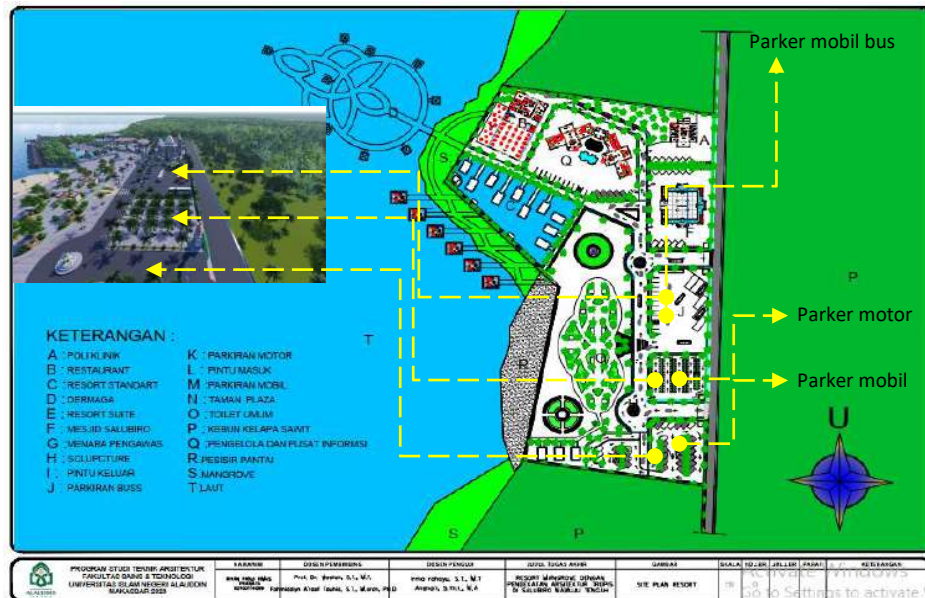


Gambar. IV.6 pendukung aktifitas
Sumber : Olah data, Agustus 2020

Bukan hanya berjalan saja yang disebutkan kegiatan pendukung akan tetapi bagaimana cara untuk mendukung suasana Pantai Salubiro agar tetap banyak peminatnya yaitu dengan cara menambah sarana dan prasarana di kawasan itu. Di antaranya playground (tempat bermain anak), café, area retail (took), kolam renang, lobby kawasan penginapan, tempat penyewaan alat alat rekreasi pantai, dan penunjang fasilitas pantai lainnya.

f. Sirkulasi dan Parkir (*Sirculation and parking*)

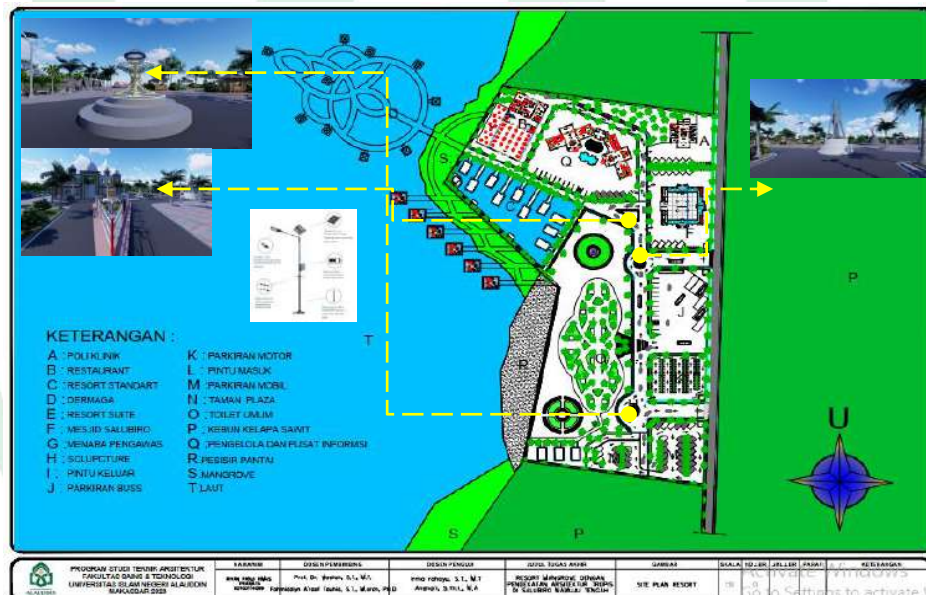
Sirkulasi dan parkir (*Sirculation and parking*) pada kawasan merupakan elemen yang menyusun lingkungan kawasan yang berbentuk jalan dan parkir. Adapun sirkulasi dan parkir pada kawasan ini dapat dilihat pada gambar IV.6



Gambar. IV.7 pendukung aktifitas
Sumber : Olah data, Agustus 2020

g. Penanda (*Signage*)

Penanda (*signage*) merupakan media komunikasi visual Arsitektural sebagai bagian dari sistem informasi kota. Dapat dilihat pada gambar IV.7



Gambar. IV.8 penanda dalam kawasan
Sumber : Olah data, Agustus 2020

Untuk Kawasan Resort Mangrove Salubiro penanda yang menyangkut dengan Kota Tobadak itu sendiri baik dari segi material maupun bentuk yang diciptakan di antaranya:

a. Lampu Taman dan Lampu jalan

Lampu jalan memiliki bentuk yang bisa di katakan penanda karena memiliki spanduk iklan di tiangnya dengan kata lain bisa di kata penanda, ada pula di tambahkan panel surya, dan penyimpanan energi dengan sirkulasi jaringan listriknya. Dapat dilihat pada gambar IV.8



Gambar. IV.9 Lampu Taman dan lampu jalan
Sumber : Olah data, maret 2020

b. Ikon halaman.

Pada icon halaman Kawasan mengambil konsep icon kota Tobadak Mamuju Tengah yang merupakan Lambang atau Simbol yang berada di mamuju tengah dan mempunyai arti makna. Dapat dilihat pada gambar IV.9



Gambar. IV.10 icon mamuju tengah
Sumber : Olah data, Agustus 2020

c. Pintu gerbang

untuk pola desain mengambil konsep lambang Lamuju Tengah dan mempunyai arti makna. Dapat dilihat pada gambar IV.10



Gambar. IV.11 Pintu masuk dan pintu keluar Resort Mangrove Salubiro

Sumber : Olah data, Agustus 2020

B. Intergrasi Keislaman Dalam Perancangan

- a) Nilai-nilai keislaman Tentang Keselamatan.

Allah SWT berfirman dalam surah QS. Asy-Syu'ara' Ayat 102 yaitu:

فَلَوْ أَنَّ لَنَا كَرَّةً فَنَكُونُ مِنَ الْمُؤْمِنِينَ

Terjemahan: maka sekiranya kita dapat kembali sekali lagi (ke dunia) niscaya kami menjadi orang-orang yang beriman"

- b) Nilai-nilai keislaman Tentang keamanan.

Allah SWT berfirman dalam surah QS. Al-An'am Ayat 82 yaitu:

الَّذِينَ آمَنُوا وَلَمْ يَلْبِسُوا إِيمَانَهُمْ بِظُلْمٍ أُولَٰئِكَ لَهُمُ الْأَمْنُ وَهُمْ مُهْتَدُونَ

Terjemahan:Orang-orang yang beriman dan tidak mencampur adukkan iman mereka dengan kezaliman (syirik), mereka itulah yang mendapat keamanan dan mereka itu adalah orang-orang yang mendapat petunjuk.

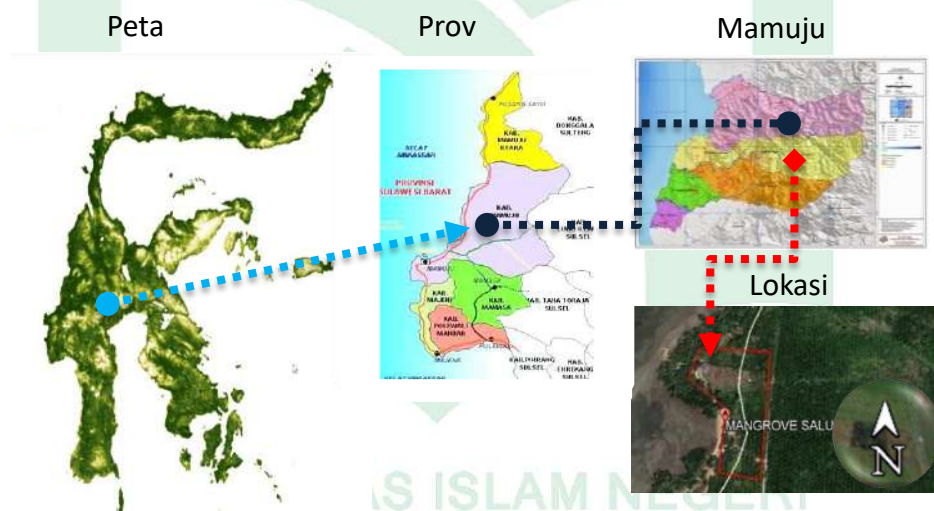
BAB V

TRANSFORMASI DESAIN

A. Lokasi perancangan

Proyek ini merupakan tugas akhir periode Angkatan XXXI Tahun 2020. Proyek ini membahas tentang bagaimana mendesain suatu Kawasan Resort Mangrove dengan menggunakan pendekatan Arsitektur Tropis yang berlokasi di Kabupaten Mamuju Tengah Provinsi Sulawesi Barat. Pada bab sebelumnya telah diperoleh konsep kebutuhan ruang, hubungan antar ruang, dan analisis kondisi pada tapak.

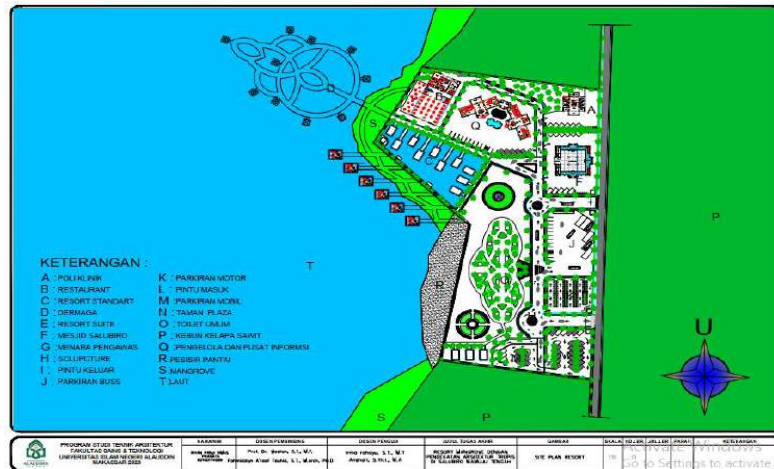
Lokasi perancangan terletak di Desa Salubiro Kecamatan Karossa Kabupaten Mamuju Tengah Provinsi Sulawesi Barat Terpilihnya lokasi perancangan Resort Mangrove Salubiro.



Gambar V.I Peta Lokasi Tapak

Sumber : google earth, Januari 2020

1. Desain awal

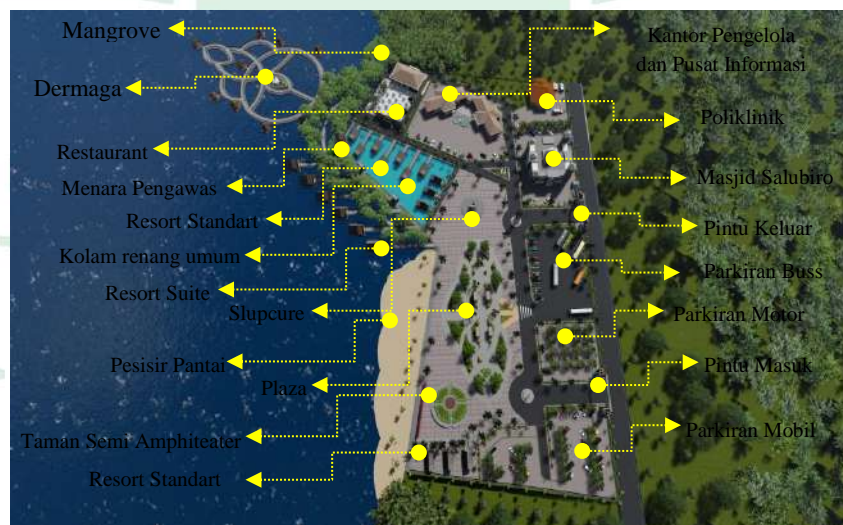


Gambar V.2 Desain Awal
(Sumber : Hasil Desain, 2020)

A=Poliklinik
B= Restaurant
C=Resort Standar
D= Dermaga
E= Resort Suite
F=Mesjid Salubiro
G= Menara pengawas
H=Sculpture
I= Pintu Keluar
J=Parkiran Buss
K=Parkiran Motor

L=Pintu Masuk
M=Parkiran Mobil
N=Taman Plaza
O=Toilet Umum
P=Kebun Kelapa Sawit
Q=Pusat Pengelola Dan Informasi
R=Pesisir Pantai
S= Mangrove
T=Laut
U= Kolam Renang Umum

2. Desain akhir



Gambar V.3 Desain Akhir
(Sumber : Hasil Desain, 2020)

Adapun hasil transformasi desain tapak sebagai berikut :

1. Pada tapak dilengkapi dengan area pedestrian agar pejalan kaki bisa menjangkau segala akses masuk menuju tapak
2. Adanya zebra cross pada tapak yang berfungsi sebagai tempat penyebrangan yang di peruntukkan untuk pejalan kaki
3. Area plaza yang merupakan ruang publik yang di letakkan berhadapan dengan pintu masuk dengan akses view ke pantai guna bertujuan untuk menciptakan kesatuan sebagai ruang publik
4. Ruang terbuka hijau (RTH) di tingkatkan agar mampu menjadi penyerap kebisingan dan sebagai pendingin udara di area pinggiran pantai.

B. Transformasi Bentuk


Arsitektur Tropis merupakan desain Arsitektur yang menyesuaikan Iklim Lokal, menggunakan Teknik dan Material Lokal, dipengaruhi oleh aspek Sosial, Budaya, dan Ekonomi masyarakat setempat. Arsitektur Tropis ini mengambil bentuk simbol Bintang Lambang Mamuju Tengah , di terapkan kekonsep bentuk Perancangan Resort Mangrove Pantai Salubiro dengan Pendekatan Arsitektur Tropis.

Gagasan bentuk berawal dari bintang yang ada di lambang Mamuju Tengah, kemudian didesain menjadi bentuk bangunan segitiga, dan diterapkan ke dalam kawasan Resort Mangrove di Salubiro, bentuk bangunan segitiga dengan menggunakan Pendekatan Arsitektur Tropis di terapkan dikawasan Resort Mangrove yaitu mengambil segitiga atap, karena bentuk atap seperti menyesuaikan dengan Iklim Tropis yang memiliki curah hujan yang tertinggi, apalagi pada musim penghujan, hujan turun hampir setiap hari dengan derasnya, apalagi kemiringan atap landai, kemungkinan besar air hujan tidak akan turun dengan lancar ketanah. Oleh karena itu kemiringan atap yang curam ini akan membantu mengalirkan air hujan sehingga atap bangunan tidak bocor. Bambu diaplikasi sebagai tiang, kolom pada bangunan

dan penahan pada sekeliling bangunan, karena bambu memiliki makna lelelur pejuang yang kuat yang menggunakan konsep lambang Mamuju Tengah.



Gambar V.4 : Wujud Awal Bangunan Utama
Sumber : Hasil Desain, 2020




Gambar V.5 : Wujud Akhir Bangunan Utama
Sumber : Hasil Desain, 2020


1. Transformasi Bentuk



Gambar V.6 Kantor Pengelola dan Pusat informasi dan Poliklinik
(Sumber : Hasil Desain, 2020)



Gambar V.7 Resort Suite dan Resort Standart
(Sumber : Hasil Desain, 2020)



Gambar V.8 Restaurant dan Menara Pengawas
(Sumber : Hasil Desain, 2020)



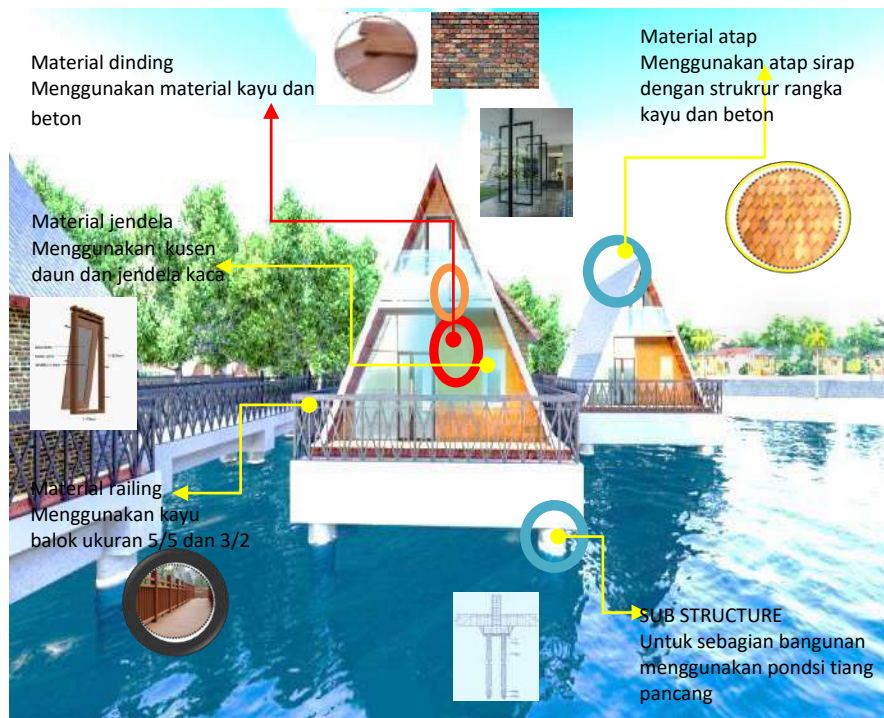
Gambar V.9 Masjid Salubiro dan Toilet Umum
(Sumber : Hasil Desain, 2020)

C. Pendekatan Arsitektur Tropis

Desain kawasan dengan konsep bangunan Tropis selalu memperhatikan kondisi fisik, sosial, budaya dan lingkungan setempat. Konsep Arsitektur Tropis ini bertujuan untuk mengakomodasi nilai-nilai budaya masyarakat setempat. Seperti yang dijelaskan pada bab sebelumnya, untuk konsep bentuk perancangan Kawasan wisata, yaitu mengambil bentuk Lambang Bintang Mamuju Tengah dan di terapkan ke Kawasan Resort Mangrove Salubiro Mamuju Tengah, Sulawesi Barat.



Gambar V.10 pendekatan struktur
(Sumber : Hasil Desain, 2020)



Gambar V.13 Pendekatan Material
(Sumber : Hasil Desain, 2020)

D. Pemanfaatan lahan

Pemanfaatan lahan di dalam kawasan berupa lahan terbangun dan lahan tidak terbangun dengan persentase sebagai berikut :

1. Bangunan

Bangunan di dalam kawasan adalah bangunan bermassa, dengan luasan sebagai berikut :

Bangunan	Jumlah	Luas/Unit (M ²)	Jumlah Luas (M ²)
Masjid	1	432 m ²	432 m ²
kantor pengelola	1	442 m ²	442 m ²
Promosi dan informasi	1	442 m ²	442 m ²
Restoran	1	784 m ²	784 m ²
Resort Suite	6	81.5 m ²	489 m ²
Resort Standar	13	3825 m ²	49425 m ²

Menara pengawas	1	16 m ²	16 m ²
Wc Umum	6	8 m ²	48 m ²
Pukesmas	1	277.5 m ²	277.5 m ²
Gazebo	10	9 m ²	90 m ²
Pos Jaga	2	6 m ²	18 m ²
Ruang Genset	1	12 m ²	12 m ²
Jumlah Luas Bangunan			52.475.5 m ²

2. Ruang terbuka

Luas ruang terbuka didalam Kawasan sebagai berikut :

Bangunan	Jumlah	Luas/Unit (M ²)	Jumlah Luas (M ²)
Plaza & ground	1	39108 m ²	39108 m ²
Parkir mobil	80	11.5 m ²	920 m ²
Parkir motor	161	1.8 m ²	289.8 m ²
Parkir bus	6	32 m ²	192 m ²
Taman Semi Amphiteater	1	2431 m ²	2431 m ²
Gazebo Dermaga	10	16 m ²	160 m ²
Jumlah Luas ruang terbuka			43.100,8m ²

(Sumber : Hasil Desain, 2020)

Pada pemanfaatan bangunan, jumlah besaran ruang mengalami sedikit penambahan, dikarenakan adanya penambahan fungsi ruang dan jumlah unit.

Dari data di atas di peroleh kesimpulan sebagai berikut :

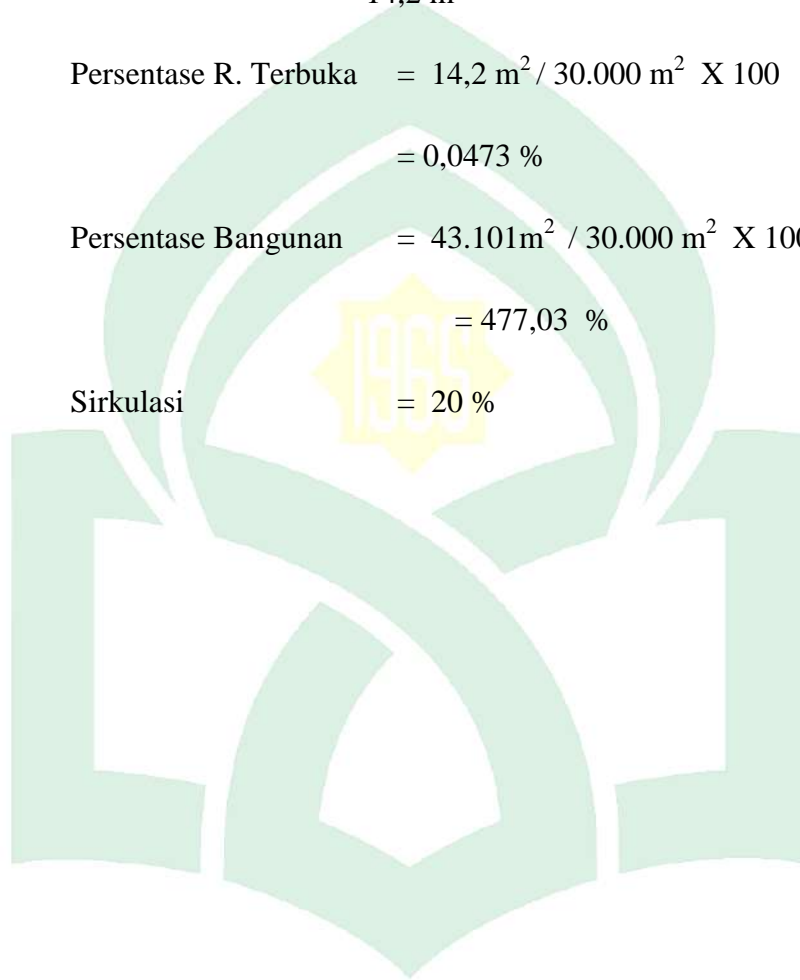
$$\begin{aligned}
 L \text{ Vegetasi} &= L \text{ lahan} - (\text{sirkulasi } 20 \%) - (\text{Total Ruang Terbuka}) - (\text{Total Luas Bangunan}) - (\text{sirkulasi } 20 \%) \\
 &= 30.000 \text{ m}^2 - (20\%) - 52.475 \text{ m}^2 - 43.101 \text{ m}^2 \\
 &= -52.461 \text{ m}^2
 \end{aligned}$$

$$\begin{aligned} \text{Total R. Terbuka} &= L \text{ vegetasi} + \text{Total Ruang Terbuka} \\ &= -52.461 \text{ m}^2 + 52.475 \text{ m}^2 \\ &= 14,2 \text{ m}^2 \end{aligned}$$

$$\begin{aligned} \text{Persentase R. Terbuka} &= 14,2 \text{ m}^2 / 30.000 \text{ m}^2 \times 100 \\ &= 0,0473 \% \end{aligned}$$

$$\begin{aligned} \text{Persentase Bangunan} &= 43.101 \text{ m}^2 / 30.000 \text{ m}^2 \times 100 \\ &= 477,03 \% \end{aligned}$$

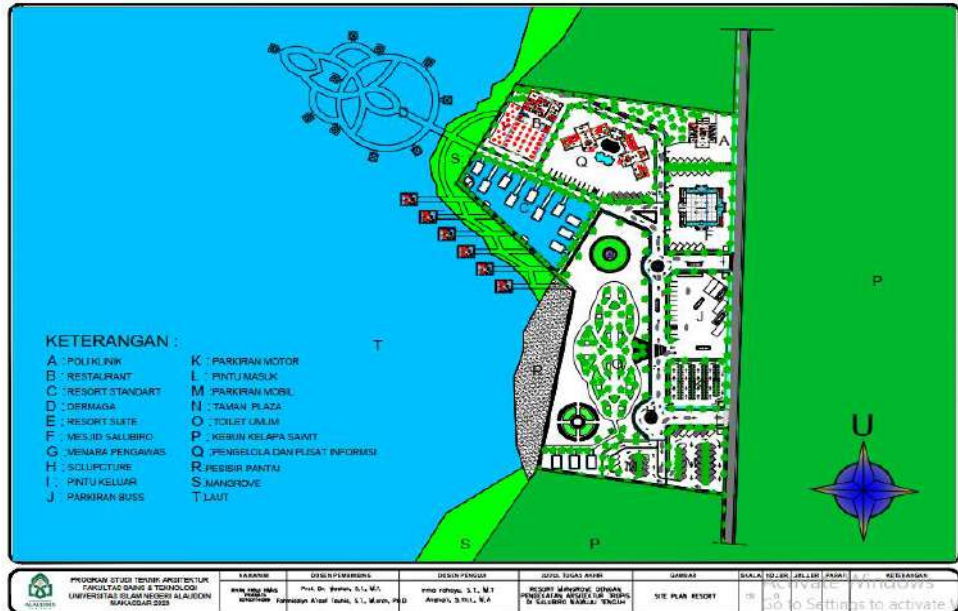
$$\text{Sirkulasi} = 20 \%$$



UNIVERSITAS ISLAM NEGERI
ALAUDDIN
M A K A S S A R

BAB VI PRODUK DESAIN

A. Siteplan



Gambar VI.1 2D siteplan
(Sumber : Hasil Desain, 2020)



Gambar VI.2 3D Tampak atas kawasan Siteplan Resort Mangrove Salubiro
Mamuju Tengah
(Sumber : Hasil Desain, 2020)

B. Interior Resort Mangrove Salubiro

1. Resort Suite



2. Resort Standart



Gambar VI.3 Interior Resort Suite dan Resort Standart
(Sumber: Hasil Desain, 2020)

C. Perspektif Kawasan Resort Mangrove Salubiro

Taman Semi amphiteter



Dermaga Pantai Salubiro



Taman Salubiro



VI.4 View kawasan Resort Mangrove
(Sumber : Hasil Desain, 2020)

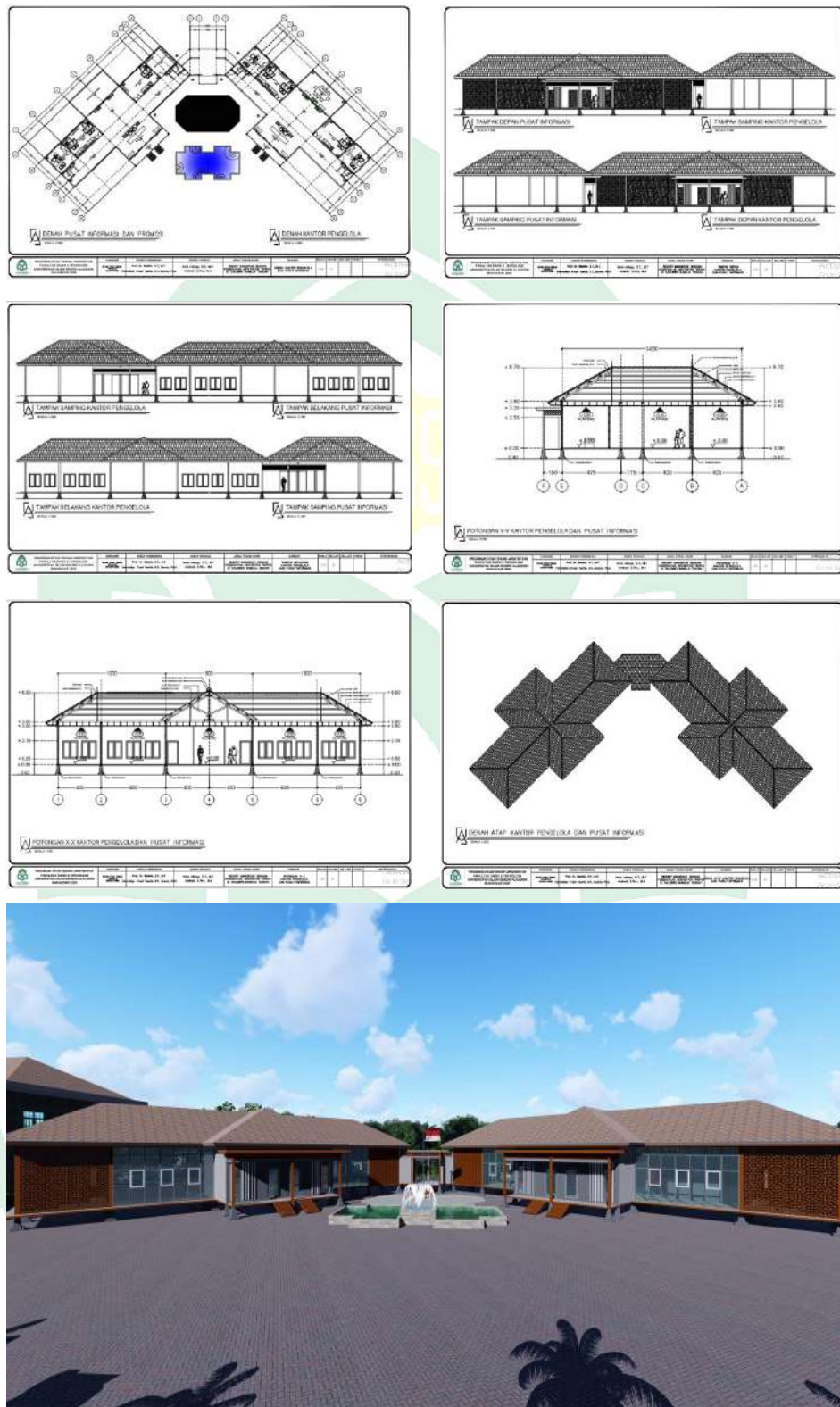


Gambar VI.5 View kawasan Resort Mangrove
(Sumber : Hasil Desain, 2020)



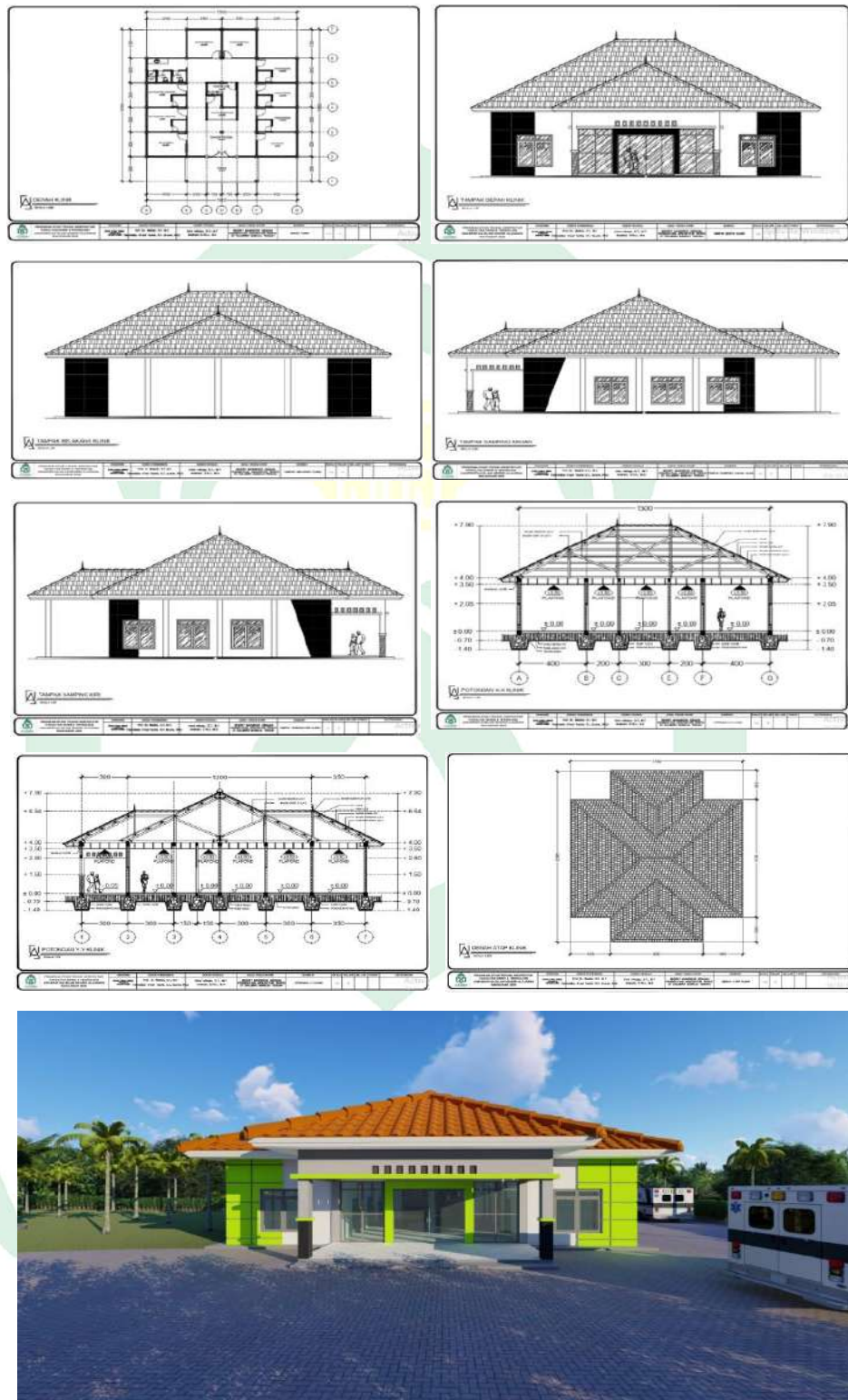
Gambar VI.6 View kawasan Resort Mangrove
(Sumber : Hasil Desain, 2020)

D. Bangunan pengelola dan Pusat Informasi




Gambar VI.7 denah,tampak,potongan dan perspektif
(Sumber : Hasil Desain, 2020)

E. Bangunan Klinik



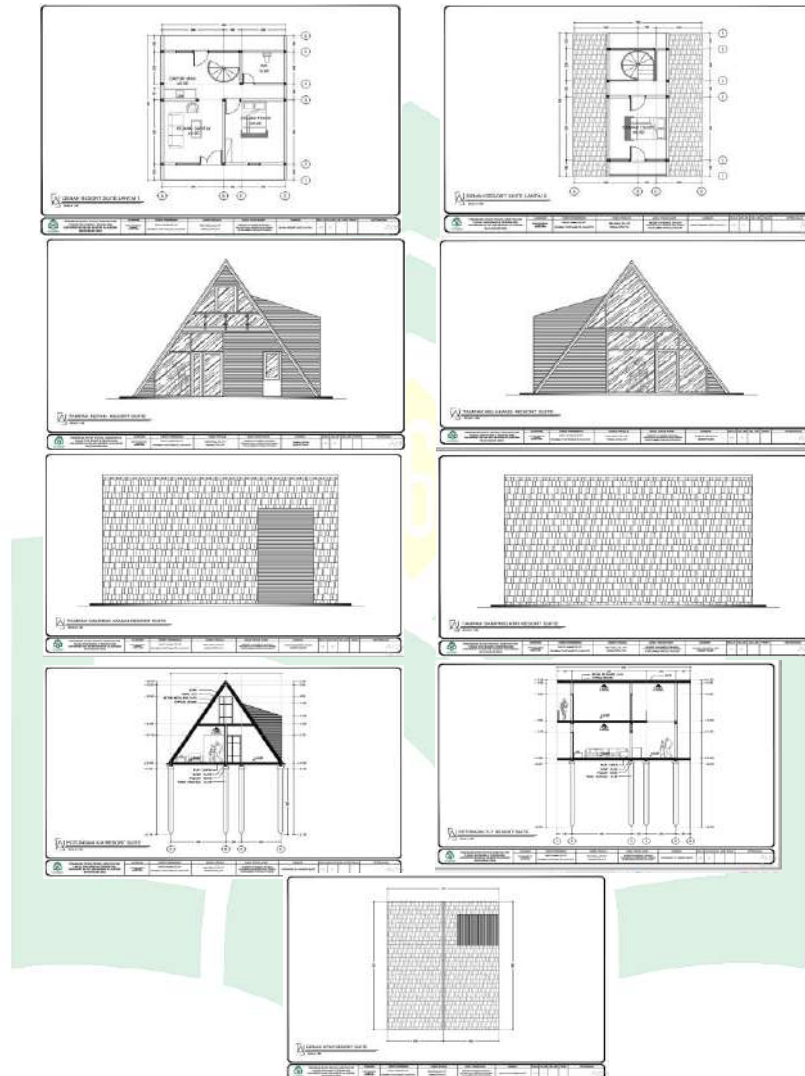
Gambar VI.8 denah,tampak,potongan dan perspektif
(Sumber : Hasil Desain, 2020)

F. Bangunan Masjid Salubiro





Gambar VI.9 denah,tampak,potongan dan perspektif
(Sumber : Hasil Desain, 2020)

G. Bangunan Resort Suite



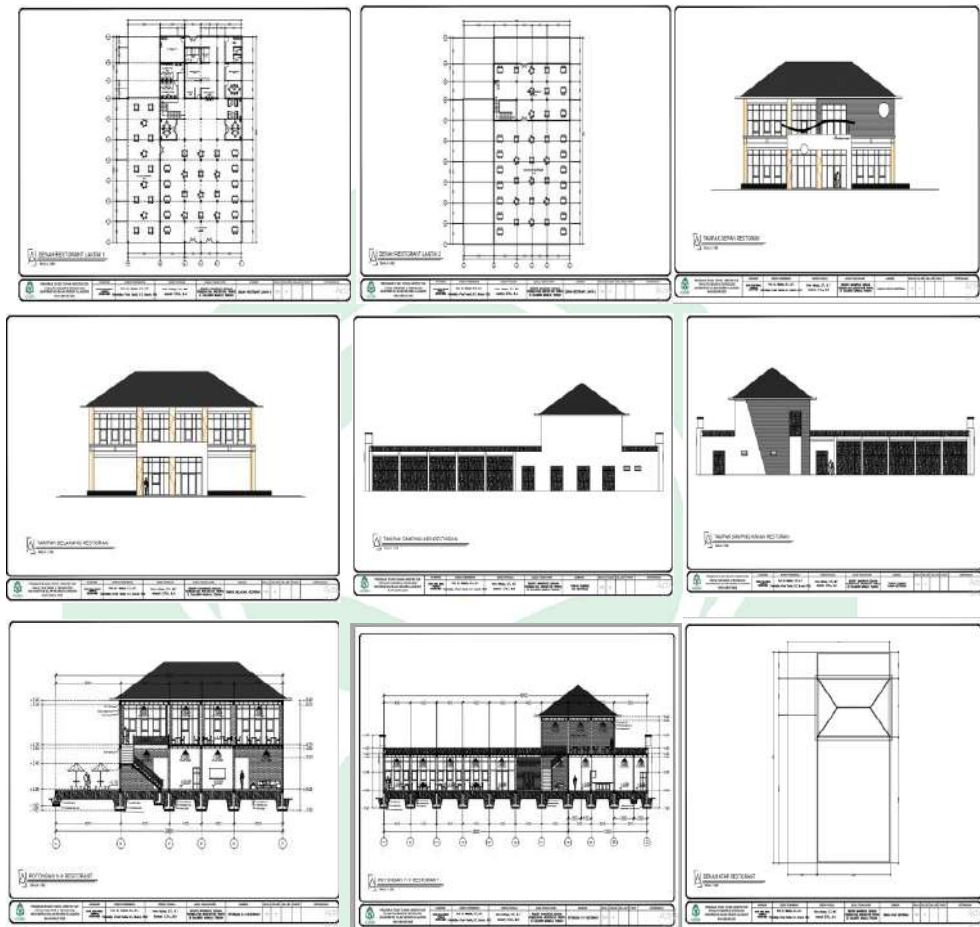
Gambar VI.10 denah,tampak,potongan dan perspektif
(Sumber : Hasil Desain, 2020)

H. Bangunan Resort Standar



Gambar VI.11 denah,tampak,potongan dan perspektif
(Sumber : Hasil Desain, 2020)

I. Bangunan Restaurant



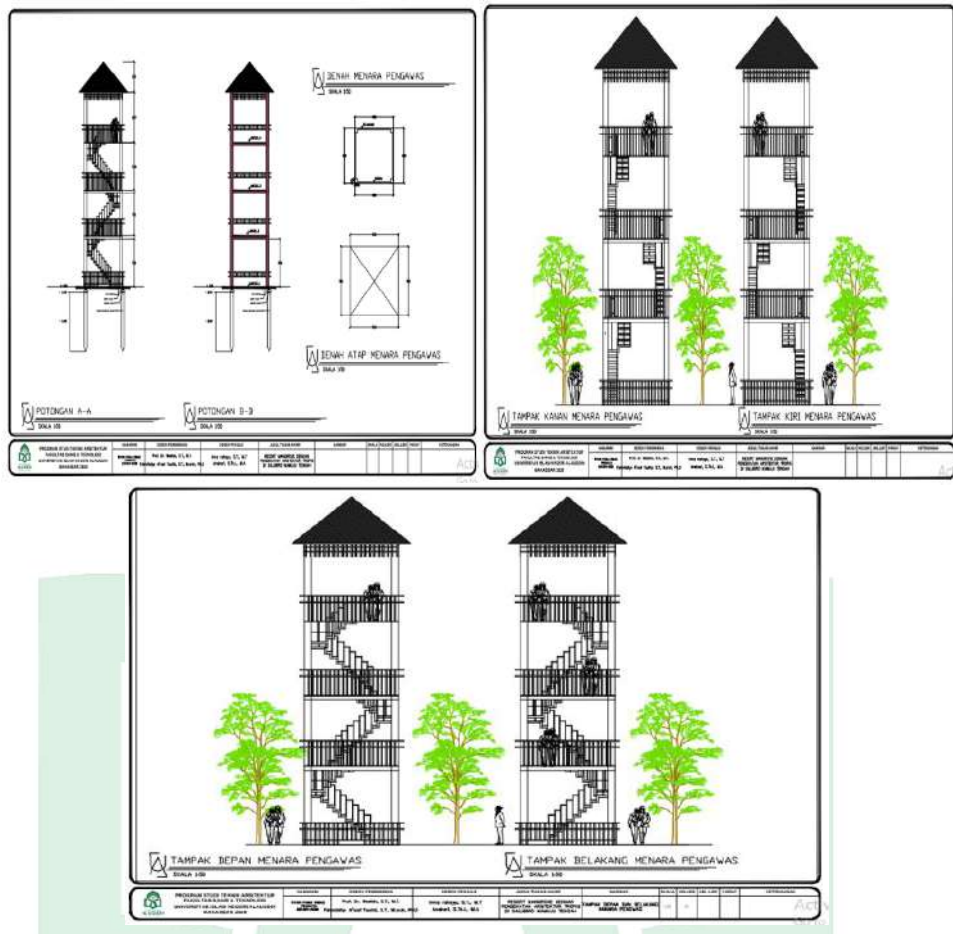
Gambar VI.12 denah,tampak,potongan dan perspektif
(Sumber : Hasil Desain, 2020)

J. Bangunan Toilet



Gambar VI.13 denah,tampak,potongan dan perspektif
(Sumber : Hasil Desain, 2020)

K. Bangunan Menara Pengawas



Gambar VI.14 denah,tampak,potongan dan perspektif
(Sumber : Hasil Desain, 2020)

M. Pintu masuk Resort Mangrove



P. Pintu keluar Resort mangrove



N. Icon Pintu Masuk Resort Mangrove




Q. Icon Pintu Keluar




O. Icon Segitiga Resort Mangrove



R. Plaza Resort Mangrove




S. Dermaga Pantai



Gambar VI.16 View Resort Mangrove Salubiro
(Sumber : Hasil Desain, 2020)

T. BENNER



Gambar VI.17 benner
(Sumber : Hasil Desain, 2020)

RIWAYAT HIDUP



Riyan Panji Rimas Pranata lahir di Saloggatta, 21 Agustus 1996. Merupakan anak kedua dari kedua bersaudara. Lahir dari keluarga yang sederhana dari pasangan alm. Rupa, S.Pd dan Misnatun.

Dia memulai Pendidikan di SDN Inpres Saloggatta pada tahun 2002 tamat pada tahun 2008, kemudian Pendidikan di SMP Negeri 4 Pontanakayang 2008 sampai 2011. Setelah itu melanjutkan Pendidikan SMA Negeri 2 mamuju pada tahun 2011 sampai 2014. Setelah itu melanjutkan Pendidikan di perkuliahan Universitas Islam Negeri Alauddin Makassar ia mengambil Jurusan Teknik Arsitektur Fakultas Sains Dan Teknologi.

UNIVERSITAS ISLAM NEGERI
ALAUDDIN
MAKASSAR

DAFTAR PUSTAKA

Undang-undang Republik Indonesia nomor 9 tahun 1990 tentang Kepariwisataaan.

Undang-Undang Nomer 10 Tahun 2009, tentang Kepariwisataaan.

Sumber: BPS 2018 Kabupaten Mamuju tengah.

Dirjen Pariwisata. (1988). *Pariwisata Tanah Air Indonesia.*

Soerianegara, I dan A. Indrawan 1982. *Ekologi Hutan Indonesia.* Departemen Manajemen Hutan Fakultas Kehutanan Institusi Pertanian Bogor, Bogor.

(<http://liputan33.com/sosial-budaya/berwisata-ke-pantai-mangrove-wai-tumbur/>).
(sumber: Data Kunjungan Wisatawan ,Kepariwisatawan Kabupaten Mamuju Tengah Sulawesi barat, tahun 2016-2018).

Pendit, Nyoman. S. 1999. *Ilmu Pariwisata*, Jakarta: Akademi Pariwisata Trisakti.

Chuck Y. Gee. (1988). *Resort Development and Management.* Watson-Guption Publication.

A.S. Hornby. 1974. *Oxford Learner's Dictionary of Current English.* Oxford University Press.

Kurniasih, Sri(2009) *Prinsip Hotel Resort: Studi Kasus Putri Duyung Cottage 51 Ancol Jakarta Utara.* Progd: Arsitektur Fakultas Teknik Universitas Budi Luhur

Lawson, Fred. 1995. *Hotels and Resorts, Planning Design and Refurbishment.* New York: Van Nostrand Reinhold Company.

Dirjen pariwisata, (No.14/U/11/88). *Tentang Pelaksanaan Ketentuan Usaha Dan Penggolongan Hotel, Indonesia.*

Agustinus Darsono, (2011:52). *Front Office Hotel.* PT Gramedia Pustaka Utama, Jakarta.

Neufert, Ernst. 2002. *Data Arsitek Jilid 1.* penerbit Erlangga: Jakarta.

Neufert, Ernst. 2002. *Data Arsitek Jilid 2.* penerbit Erlangga: Jakarta.

Mastaller, M. 1997. *Mangrove: The Forgotten Forest Between Land and Sea.* Kuala Lumpur, Malaysia.

Kusmana, C. dan Onrizal. 2003. *Prospek Perkembangan Hutan Mangrove di Indonesia.* Yogyakarta.: Seminar Mengurangi Dampak Tsunami: Kemungkinan Penerapan Hasil Riset, BPPT – JICA, 11 Maret 2003.

Wibisono, M.S. 2005. *Pengantar Ilmu Kelautan.* Jakarta: PT Grasindo.

- Marpaung, Happy 2002. Pengetahuan Kepariwisata. Bandung : Alfabeta.
- Nybakken, James. 2001. *Biologi laut: suatu pendekatan Ekologis*. Jakarta: PT. Gramedia Pustaka Utama.
- Lippsmeier, Georg, 1980, *Tropenbau Building in the Tropics*, Penerbit Verlag Georg D.W Callwey, Munchen
- Karyono, T.H. (1998). Report on Thermal Comfort and Building Energy Studies in Jakarta – Indonesia. *Building and Environment*. 35(2000), 77- 90
- Rapoport, Amos. 1981. Identity and environment: A cross-cultural perspective. In *Housing and Identity: Cross-Cultural Perspectives*. Edited by J. S, Duncan, London: Croom Helm
- Chandra, Hendrick. 2007. *Asrama Mahasiswa/I Universitas Bina Nusantara*. S1 Skripsi. FT Universitas Bina Nusantara. (BPS Kabupaten Mamuju Tengah, 2018).
- Sumber : Dinas Kependudukan dan Pencatatan Sipil, Tahun 2018.*
- Undang-Undang No. 24 Tahun 2007 tentang Penanggulangan Bencana.
- Sumber : BPBD Kab. Mamuju Tengah Tahun 2018.*
- Bengen, D.G. 2004. Pedoman Teknis. *Pengenalan dan Pengelolaan Ekosistem Mangrove*. PKSPL-IPB, Bogor.
- Arief, A.2003. *Hutan Mangrove (Fungsi dan Peranannya)*. Kanisius, Yogyakarta.
- DKP Sul Sel dan LP3WP, 2006. *Inventarisasi Kawasan Mangrove di Sulawesi Selatan*. Laporan Akhir.
- Hutabarat, S. dan Evans, S.M. 1984. *Pengantar Oseanografi*. Universitas Indonesia Press, Jakarta.
- Nontji, A. 2002. *Laut Nusantara*. Djambatan, Jakarta.
- Krippendorff, Klaus. 1994. Analisis isi pengantar Teori dan Metodologi. PT. Raja Grafindo Persada Jakarta.