

**PERAN BADAN PERTANAHAN NASIONAL (BPN) DALAM
MENANGGULANGI SENGKETA HAK ATAS TANAH DI KECAMATAN
KAJANG (TELAAH SIYASAH SYAR'IYYAH)**



Skripsi

Diajukan untuk Memenuhi Salah Satu Syarat Meraih Gelar Sarjana Hukum (SH)
Jurusan Hukum Tata Negara Pada Fakultas Syariah dan Hukum Universitas
Islam Negeri Alauddin Makassar

Oleh:

SARIANA ASRI
NIM. 10200116019

**FAKULTAS SYARIAH DAN HUKUM
UNIVERSITAS ISLAM NEGERI ALAUDDIN MAKASSAR**

2020

PERNYATAAN KEASLIAN SKRIPSI

Mahasiswa yang bertandatangan di bawah ini:

Nama : Sariana Asri
Nim : 10200116019
Tempat/Tgl. Lahir : Bulukumba, 08 Januari 1998
Jur/Prodi/Konsentrasi : Hukum Tata Negara (*Siyasah Syari'iyah*)
Fakultas : Syari'ah dan Hukum
Alamat : Jipang Raya 1
Judul : Peran Badan Pertanahan Nasional (BPN) dalam Menanggulangi Sengketa Hak Atas Tanah di Kecamatan (Kajang Telaah *Siyasah Syari'ah*).

Menyatakan dengan sesungguhnya dan penuh kesadaran bahwa skripsi ini benar adalah hasil karya sendiri. Jika dikemudian hari terbukti bahwa ia merupakan duplikat, tiruan, plagiat, atau dibuat oleh orang lain, sebagian atau seluruhnya, maka skripsi dan gelar yang diperoleh karenanya batal demi hukum.

Samata, 06 Juli 2020
Penyusun


Sariana Asri
NIM. 10200116019

PENGESAHAN SKRIPSI


Skripsi yang berjudul **“Peran Badan Pertanahan Nasional (BPN) dalam Menanggulangi Sengketa Hak Atas Tanah di Kecamatan (Kajang Telaah Siyash Syari’ah)”**. Yang disusun oleh Sariana Asri, NIM 10200116019, mahasiswa jurusan Hukum Tatanegara (*Siyash Syar’iyyah*) pada Fakultas Syariah dan Hukum UIN Alauddin Makassar, telah diuji dan dipertanggungjawabkan pada sidang Munaqasyah yang diselenggarakan pada hari Kamis, tanggal 05 November 2020, dan dinyatakan telah dapat diterima sebagai salah satu syarat untuk memperoleh gelar Sarjana Hukum (SH) pada Fakultas Syariah dan Hukum UIN Alauddin Makassar.

Makassar, 05 November 2020 M
19 Rabiul Awal 1442 H

DEWAN PENGUJI

Ketua	: Dr. H. Muhammad Bakry, Lc., M.Ag	()
Sekretaris	: Dr. Hj. Rahmatiah.HL, M.Pd	()
Pembimbing I	: Prof. Dr. Sabri Samin, M.Ag	()
Pembimbing II	: Dr. Fadli Andi Natsif, S.H.,M.H.	()
Penguji I	: Prof.Dr. Lomba Sultan, M.A.	()
Penguji II	: Erlina, S.H.,M.H.	()

Diketahui Oleh:
Dekan Fakultas Syariah dan Hukum
UIN Alauddin Makassar



Dr. H. Muammar Muhammad Bakry, Lc., M.Ag
NIP: 197311222000121002

KATA PENGANTAR

بِسْمِ اللَّهِ الرَّحْمَنِ الرَّحِيمِ

Puji Syukur kehadiran Allah swt, yang senantiasa melimpahkan Taufik dan Hidayah-Nya, sehingga proses penyusunan skripsi yang berjudul *“Peran Badan Pertanahan Nasional (BPN) Dalam Menanggulangi Sengketa Tanah Hak Atas Tanah di Kecamatan Kajang (Telaah Siyasa Syariah)”* ini dapat terselesaikan meskipun dalam pembahasan dan uraian yang sangat sederhana. Shalawat dan Taslim semoga senantiasa tercurah atas junjungan Nabi Muhammad saw, sebagai Uswatun hasanah bagi umatnya.

Dengan penuh kesadaran tanpa bantuan Kedua orang tua tercinta, Alm.Ayah **Basri** meskipun sudah tak bersama kami lagi dan ibu mama **Rosita** yang telah memberikan dukungan dan kasih sayang yang luar biasa besarnya serta kedua Mertua tercinta bapak **Sulle** dan ibu **Basse** yang sangat membantu untuk menyelesaikan kuliah dengan bantuan berupa rohani maupun jasmani dan akan ku kenang sampai tua nanti. Yang Spesial terimakasih kepada suamiku tercinta **Jusrianto** yang selalu memberikan dukungan serta doa, sehingga tak pernah lelah memberikan dorongan agar bisa jadi orang yang berguna kelak nanti,dan juga kedua saudaraku **Akhmad Dasri** dan **Muh. Ikkal** dan seluruh keluarga yang selalu memberikan dukungan yang terbaik. dan partisipasi dari semua pihak, baik berupa motivasi yang bersifat moril maupun materil, penyusunan skripsi ini tidak dapat terwujud. Sederetan nama dan pihak maupun lembaga yang sangat berjasa telah dengan ikhlas memberikan bantuan kepada penulis sejak awal perkuliahan hingga proses penyelesaian studi penulis di perguruan tinggi (UIN) Universitas Islam Negeri Alauddin Makassar. Karena itu,

merupakan suatu kewajiban penulis untuk mengucapkan terimakasih yang setinggi – tingginya, kepada :

1. Bapak **Prof. H. Hamdan Juhanis, S.Ag, M.A., Ph.D** selaku Rektor UIN Alauddin Makassar;
2. Bapak **Dr. H. Muammar Muhammad Bakry, Lc., M.Ag** selaku Dekan Fakultas Syariah dan Hukum UIN Alauddin Makassar beserta jajarannya;
3. Ibunda **Dr. Kurniati, M.Hi** selaku Ketua Jurusan Hukum Tatanegara (Siyasah Syar'iyah) UIN Alauddin Makassar;
4. Bapak **Prof. Dr. H. Usman Jafar, M. Ag** selaku penasehat akademik yang selalu memberikan pengarahan dan solusi disetiap masalah yang di hadapi selama menjalani perkuliahan;
5. Bapak **Prof. Drs. H. Sabri Samin., B.A.,M.Ag** selaku Pembimbing I dan Bapak **Dr. Fadli Andi Natsif S.H, M.H** selaku Pembimbing II. Beliau ditengah kesibukannya bersedia meluangkan waktu, tenaga, dan pikiran untuk senantiasa memberikan bimbingan dan arahan selama proses penyelesaian skripsi ini;
6. Bapak **Prof. H. Lomba Sultan, M.A** selaku Penguji I dan Ibunda **Erlina, S.H.,M.H** sebagai Penguji II;
7. **Seluruh dosen jurusan Hukum Tatanegara (Siyasah Syar'iyah)** fakultas Syariah dan Hukum UIN Alauddin Makassar yang telah memberikan seluruh ilmu dan pengetahuan yang bermanfaat, juga kepada seluruh staf Jurusan Hukum Tatanegara (Siyasah Syar'iyah) serta staf Akademik Fakultas Syariah dan Hukum UIN Alauddin) Makassar yang sudah banyak membantu selama pengurusan berkas dan ujian sarjana.

8. **Keluarga besar Jurusan Hukum Tatanegara (Siyasah Syar'iyah)**, terkhusus Angkatan 2016, dan spesial kepada **kelas HTN A 2016** yang telah menemani berjuang bersama selama kurang lebih 4 tahun hingga selesainya skripsi ini;
9. **Kepala Badan Pertanahan Nasional (BPN)** yang telah memberi informasi dan data sesuai dengan yang dibutuhkan dalam penyusunan skripsi ini;
10. **Keluarga besar yang berada di Bulukumba** yang senantiasa selalu memberikan nasehat, doa serta dukungan untuk menyelesaikan skripsi ini.
11. Sahabat yang selalu setia bersama dalam setiap keadaan untuk menyelesaikan skripsi ini: **Albar, Andi Nur Mayapada, Ismail Ramdani, Reri Anggraeni, Nursyamsi dan Darmawati** serta seluruh sahabat yang selalu setia memberikan masukan dan doa.
12. Sahabat Tercinta sejak kecil **Andi Sri Ayu Amelia, Andi Fausiah Hasrat, Nurul Ainun Rahmi, Sri Astuti, Risnawati dan Rismayanti Lestari** yang selalu ada pada suka dan duka dan sahabat yang lain yang tak bisa ku sebut namanya satu persatu.
13. **Seluruh teman KKN Rilau Ale, Posko Bulu Lohe** yang selalu memberikan masukan serta arahan dan kebersamaan yang tak pernah pudar.

Atas segala bantuan, partisipasi, kerja sama yang diberikan dengan ikhlas hati hingga terselesaikannya skripsi ini semoga mendapat imbalan yang setimpal dari Allah swt. Akhirnya dengan segala rendah hati jika terdapat kekeliruan untuk itu mohon maaf, dan saya ucapkan terima kasih yang tak terhingga. Wassalam.

Samata, Juli 2020


Penulis

Sariana Asri

DAFTAR ISI

JUDUL SKRIPSI	i
PERNYATAAN KEASLIAN SKRIPSI	ii
PENGESAHAN SKRIPSI	iii
KATA PENGANTAR	iv
DAFTAR ISI	vii
ABSTRAK	xiv
BAB I PENDAHULUAN	1
A. Latar Belakang Masalah	2
B. Fokus Penelitian	14
C. Rumusan Masalah	15
D. Kajian Penelitian Terdahulu	17
E. Tujuan Penelitian dan Kegunaan Penelitian	18
BAB II TINJAUAN TEORETIS	19
A. Badan Pertanahan Nasional	19
B. Sengketa Tanah	38
C. Siyasah Syariah	49
D. Kerangka Konseptual	51
BAB III METODOLOGI PENELITIAN	52
A. Jenis dan Lokasi Penelitian	53
B. Pendekatan Penelitian	54
C. Sumber Data	55
D. Metode Pengumpulan Data	57
E. Instrumen Penelitian	58
F. Teknik Pengumpulan dan Analisa Data	59
G. Pengujian Keabsahan Data	59

BAB IV HASIL PENELITIAN DAN PEMBAHASAN.....	61
A. Peran dan Realisasi BPN dalam Proses Penyelesaian Sengketa Hak Atas Tanah di Kecamatan Kajang	61
B. Faktor-faktor Penyebab Sengketa Hak Atas Tanah di Kecamatan Kajang	68
C. Keputusan Badan Pertanahan Nasional dalam Menanggulangi Sengketa Hak Atas Tanah di Kecamatan Kajang.....	74
BAB V PENUTUP.....	81
A. Kesimpulan.....	81
B. Implikasi Penelitian.....	82
DAFTAR PUSTAKA.....	85
LAMPIRAN.....	88
RIWAYAT HIDUP.....	89



PEDOMAN TRANSLITERASI

1. Konsonan

Huruf Arab	Nama	Huruf Latin	Nama
ا	Alif	Tidak dilambangkan	tidak dilambangkan
ب	Ba	B	Be
ت	Ta	T	Te
ث	Sa	ṡ	es (dengan titik di atas)
ج	Jim	J	Je
ح	Ha	ḥ	ha (dengan titik di bawah)
خ	Kha	Kh	ka dan ha
د	Dal	D	De
ذ	Zal	Ẓ	zet (dengan titik di atas)
ر	Ra	R	Er
ز	Zai	Z	Zet
س	Sin	S	Es
ص	Syin	Sy	es dan ye
ض	Sad	ṣ	es (dengan titik di bawah)
ظ	Dad	ḏ	de (dengan titik di bawah)

ط	Ta	!	te (dengan titik di bawah)
ظ	Za	z	zet (dengan titik di bawah)
ع	„ain	„	apostrof terbalik
ف	Fa	F	Ef
ق	Qaf	Q	Qi
ك	Kaf	K	Ka
ل	Lam	L	El
م	Mim	M	Em
ن	Nun	N	En
و	Wau	W	We
ه	Ha	H	Ha
ء	Hamza h	,	Apostof
ي	Ya	Y	Ye

Hamzah (ء) yang terletak di awal kata mengikuti vokalnya tanpa diberi tanda apapun. Jika ia terletak ditengah atau di akhir maka ditulis dengan tanda (‘)

2. Vokal

Vokal bahasa Arab, seperti vokal bahasa Indonesia, terdiri atas vokal tunggal atau monoftong dan vokal rangkap atau diftong. Vokal tunggal bahasa Arab. yang lambangnya berupa tanda atau harakat, transliterasinya sebagai berikut:

Tanda	Nama	Huruf Latin	Na ma
اَ	<i>fathah</i>	A	A
اِ	<i>Kasrah</i>	I	I
اُ	<i>ḍammah</i>	U	U

Vokal rangkap bahasa Arab yang lambangnya berupa gabungan antara harakat dan huruf, transliterasinya berupa gabungan huruf, yaitu :

Tanda	Nama	Huruf Latin	Nama
اِي	<i>fathah an yā</i>	Ai	a dan i
اِيُو	<i>fathah dan wau</i>	Au	a dan u

3. Maddah

Maddah atau vokal panjang yang lambangnya berupa harakat dan huruf, transliterasinya berupa huruf dan tanda, yaitu :

Harkat dan Huruf	Nama	Huruf dan Tanda	Nama
... ا...ى...ا... ا	<i>fathah</i> dan <i>alif</i> atau <i>yā</i> “	Ā	a dan garis di atas
ى	<i>kasrahanyā</i> “	I	i dan garis di atas
و	<i>ḍammah</i> dan <i>wau</i>	Ū	u dan garis di atas

4. Ta Marbutah

Transliterasi untuk *tā' marbūṭah* ada dua, yaitu: *tā' marbūṭah* yang hidup atau mendapat harkat *fathah*, *kasrah*, dan *ḍammah*, yang transliterasinya adalah [t]. Sedangkan *tā' marbūṭah* yang mati atau mendapat harkat sukun transliterasinya adalah [h].

Kalau pada kata yang berakhir dengan *tā' marbūṭah* diikuti oleh kata yang menggunakan kata sandang *al-* serta bacaan kedua kata itu terpisah, maka *tā' marbūṭah* itu transliterasinya dengan (h).

5. Syaddah (Tasydid)

Syaddah atau tasydid yang dalam sistem tulisan Arab dilambangkan dengan sebuah tanda *tasydid* (ّ), dalam transliterasinya ini dilambangkan dengan perulangan huruf (konsonan ganda) yang diberi tanda syaddah. Jika huruf ber-tasydid di akhir sebuah kata dan didahului oleh huruf kasrah (ِ), maka ia ditransliterasikan seperti huruf maddah menjadi (i).

6. Kata Sandang

Kata sandang dalam sistem tulisan Arab dilambangkan dengan huruf (َ) alif lam ma'arifah). Dalam pedoman transliterasi ini, kata sandang

ditransliterasi seperti biasa, al-, baik ketika ia di ikuti oleh huruf syamsiah maupun huruf qamariah. Kata sandang tidak mengikuti bunyi huruf langsung yang mengikutinya. Kata sandang ditulis terpisah dari kata yang mengikutinya dan dihubungkan dengan garis mendatar (-).

7. Hamzah

Aturan translasi huruf hamzah menjadi opostrop (') hanya berlaku bagi hamzah yang terletak di tengah dan akhir kata. Namun, bila hamzah terletak di awal kata, ia tidak dilambangkan, karena dalam tulisan Arab ia berupa alif.

8. Penulisan Kata Arab yang Lazim digunakan dalam Bahasa Indonesia Kata, istilah atau kalimat Arab yang ditransliterasi adalah kata,istilah atau kalimat yang sudah lazim dan menjadi bagian dari perbendaharaan bahasa Indonesia, atau sudah sering ditulis dalam tulisan bahasa Indonesia, tidak lagi ditulis menurut cara transliterasi diatas. Misalnya kata Al-Qur'an (dari al-*Qur'ān*), alhamdulillah, dan munaqasyah. Namun, bila kata-kata tersebut menjadi bagian dari satu rangkaian teks Arab, maka mereka harus ditransliterasi secara utuh.

9. Lafz al-Jalālah (جلال)

Kata "Allah" yang didahului partake huruf *jarr* dan huruf lainnya atau berkedudukan sebagai muḍāf ilaih (frase nominal), ditransliterasi tanpa huruf hamzah. Adapun *tā'* marbūahdi akhir kata yang disandarkan kepadanya *al-Jalālah* ditransliterasi dengan huruf [t].

10. Huruf Kapital

Walau sistem tulisan Arab tidak mengenal huruf kapital (*All caps*), dalam transliterasinya huruf-huruf tersebut dikenai ketentuan tentang penggunaan huruf kapital berdasarkan pedoman ejaan Bahasa Indonesia yang berlaku (EYD). Huruf kapital, misalnya, digunakan untuk menuliskan huruf awal nama dari (orang, tempat, bulan) dan huruf pertama pada permulaan kalimat.

Bila nama diri didahului oleh kata sandang (al-), maka yang ditulis dengan huruf kapital tetap huruf awal nama diri tersebut, bukan huruf awal kata sandangnya. Jika terletak pada awal kalimat, maka huruf A dari kata sandang tersebut menggunakan huruf kapital (Al-). Ketentuan yang sama juga berlaku untuk huruf awal dari judul referensi yang didahului oleh kata sandang al-, baik ketika ia ditulis dalam teks maupun dalam catatan rujukan (CK, DP, CDK, dan D).



ABSTRAK

Nama : Sariana Asri

Nim : 10200116019

Judul : Peran Badan Pertanahan Nasional (BPN) Dalam Menanggulangi Sengketa Hak Atas Tanah di Kecamatan Kajang (Telaah Siyasah Syariah)

Pokok masalah penelitian ini adalah bagaimana peran Badan Pertanahan Nasional (BPN) dalam Menanggulangi sengketa tanah di kecamatan Kajang Telaah Siyasah Syariah. Pokok masalah tersebut dijabarkan dalam beberapa sub masalah atau pertanyaan penelitian yaitu : (1) Bagaimana Realisasi dalam Proses penyelesaian sengketa hak atas tanah di Kecamatan Kajang (2) Bagaimana Faktor-faktor penyebab sengketa hak atas tanah di Kecamatan Kajang, (3) Bagaimana Keputusan Badan Pertanahan Nasional dalam Menanggulangi Sengketa hak atas tanah di Kecamatan Kajang.

Jenis penelitian yang digunakan dalam penelitian ini adalah penelitian lapangan (fiel research), yaitu memiliki fakta-fakta yang terjadi dilapangan seperti terjadi di kalangan masyarakat, ada kaitannya dengan proses penyelesaian sengketa hak atas tanah yang dijadikan masalah penelitian. Dalam penelitian ini digunakan pendekatan penelitian yuridis normative untuk menelaah semua undang-undang dan regulasi yang terkait dengan pembahasan. Adapun sumber data penelitian bersumber dari data primer dan sekunder. Penelitian ini tergolong dengan jenis kualitatif yaitu dengan mengelola data primer yang diperoleh langsung dari sumbernya dan dicatat dengan maksud tersendiri.

Hasil penelitian menunjukkan bahwa : (1) Realisasi dalam Proses penyelesaian sengketa tanah melalui dua cara yaitu melalui jalur litigasi dan non litigasi. Pada non litigasi dilakukan melalui musyawarah, sedangkan apabila tidak ada kesepakatan jalur akhir melalui litigasi. Dalam hal ini penyelesaian sengketa, khususnya sengketa hak atas tanah secara litigasi akan membutuhkan biaya dan besar dan waktu yang cukup panjang, Realisasi atau wujud Badan Pertanahan Nasional adalah sudah mampu memberikan pelayanan yang terbaik kepada masyarakat setempat sehingga terealisasi dengan baik dalam sistem penerapan penyelesaian sengketa hak atas tanah di berbagai daerah termasuk kecamatan kajang, (2) Faktor-faktor penyebab sengketa Hak atas tanah di kecamatan Kajang yakni a. Persoalan sertifikat tanah yang kurang jelas, b. Distribusi kepemilikan tanah yang tidak merata c. Legalitas pemilikan tanah yang kurang jelas.(3) Keputusan badan pertanahan nasional dalam proses penyelesaian sengketa hak atas tanah di Kecamatan Kajang sudah terealisasi dengan baik dibuktikan dengan adanya perkara yang masuk dan yang selesai baik didalam pihak Badan Pertanahan Nasional itu sendiri maupun yang selesai pada tahap pengadilan tersebut, sehingga minimnya terjadi sengketa hak atas tanah di Kecamatan Kajang sudah benar-benar terealisasi dengan baik sesuai dengan peraturan perundang-undangan yang berlaku.

Implikasi penelitian yaitu : (1) perlu adanya upaya-upaya yang dilakukan kepada pihak pemerintah agar lebih menindak lanjuti mengenai sengketa pertanahan yang terjadi dikalangan masyarakat dan dapat menyelesaikan perkara sengketa pertanahan tersebut. (2) dalam menyelesaikan suatu perkara sengketa tanah hendaknya memperhatikan tahapan-tahapan yang telah ditentukan dan mengurangi biaya serta mempercepat proses penyelesaian perkara.

BAB I

PENDAHULUAN

A. Latar Belakang Masalah

Tanah dalam bahasa Inggrisnya *land* mempunyai arti yang berbeda-beda. Perbedaan arti ini tergantung dari aspek keilmuan dalam mengartikannya. Dalam konsep hukum, tanah tidak hanya sekedar permukaan bumi, namun mempunyai dua dimensi, yakni ruang tanah diartikan sebagai *permukaan bumi* sebagaimana diatur dalam Undang-undang Pasal 4 ayat (1) UUPA.¹ Tanah Negara, sama dengan misalnya tanah milik dan hak lainnya, menggambarkan suatu status hubungan hukum tertentu antara objek dan subjeknya. Dalam konteks ini, menunjukkan hubungan kepemilikan atau kepunyaan antara subjek dan objek dan Negara sebagai subjeknya, dan atasnya ada kosekuensi yang harus dipenuhi. Adapun hubungan hukum itu dapat berupa hubungan kekuasaan dan kepemilikan.

Dalam Hukum Tanah kata sebutan “tanah” dipakai dalam arti yuridis, sebagai suatu pengertian yang telah diberi batasan resmi oleh UUPA. Dalam Pasal 4 ayat (1) UUPA yaitu “Atas dasar hak menguasai dari negara ditentukan adanya macam-macam hak atas permukaan bumi, yang disebut tanah, yang dapat diberikan kepada dan dipunyai oleh orang-orang. Dalam Hukum Tanah kata sebutan “tanah” dipakai dalam arti yuridis, sebagai suatu pengertian yang telah diberi batasan resmi oleh UUPA. Dalam Pasal 4 ayat (1) UUPA yaitu “Atas dasar hak menguasai dari negara ditentukan adanya macam-macam hak atas permukaan bumi, yang disebut tanah, yang dapat diberikan kepada dan dipunyai oleh orang-orang. Dengan demikian

¹Sembiring Julius, *Tanah Negara* (Jakarta : PT Adhitya Andrebina Agung,2016), h.1.

jelaslah, bahwa tanah dalam pengertian yuridis adalah permukaan bumi (ayat 1). Sedangkan Hak atas tanah adalah hak atas sebagian tertentu permukaan bumi, yang terbatas, berdimensi dua dengan ukuran panjang dan lebar.²

Arti penting tanah bagi manusia sebagai individu maupun negara sebagai individu maupun sebagai organisasi masyarakat yang tertinggi, secara konstitusi diatur dalam Pasal 33 ayat (3) Undang-Undang Dasar 1945 yang menentukan bahwa : bumi, air dan kekayaan alam yang terkandung di dalamnya, dikuasai oleh negara dan dipergunakan untuk sebesar-besarnya kemakmuran rakyat.² Sebagai tindak lanjut dari Pasal 33 ayat (3) Undang-Undang Dasar 1945 yang berkaitan dengan bumi, atau tanah, pengaturan hak atas tanah telah diatur dalam Undang-Undang Nomor 5 Tahun 1960\ tentang Peraturan Dasar Pokok-Pokok Agraria (UUPA), hal tersebut diatur dalam Pasal 2 Ayat (1) UUPA bahwa : “Atas dasar ketentuan dalam Pasal 33 Ayat (3) Undang-Undang Dasar dan hal-hal sebagaimana yang dimaksud dalam Pasal 1, bumi, air, dan ruang angkasa, termasuk kekayaan alam yang terkandung di dalamnya itu pada tingkat tertinggi dikuasai oleh Negara, sebagai organisasi kekuasaan seluruh rakyat”. Undang-Undang Republik Indonesia Nomor 5 Tahun 1960 tentang Peraturan Dasar Pokok-Pokok Agraria Pasal 1 ayat (1) “Seluruh Wilayah Indonesia adalah kesatuan tanah-air dari seluruh rakyat Indonesia, yang bersatu sebagai bangsa Indonesia”, ayat (2) “Seluruh bumi, air dan ruang angkasa termasuk kekayaan alam yang terkandung di dalamnya dalam wilayah Republik Indonesia sebagai karunia Tuhan Yang Maha Esa dan merupakan kekayaan nasional. Hubungan antara bangsa Indonesia dan bumi, air serta ruang angkasa bersifat abadi”.

²Mechsan Sudirman, Upik Hamidah, Ati Yuniati, *Hukum Agraria* (Bandar Lampung : PKKPUU 2013)hal.2

Dalam kenyataan sehari-hari permasalahan tanah muncul dan dialami oleh seluruh lapisan masyarakat. Manusia merupakan bagian dari masyarakat, maka manusia memerlukan interaksi yang satu dengan yang lain sehingga timbul hubungan hukum. Dari hubungan hukum antar sesama manusia itulah maka timbul peristiwa yang mempunyai akibat hukum, hubungan hukum yang menimbulkan akibat hukum tersebut akan menimbulkan terjadinya suatu sengketa, yakni sengketa tanah. Masalah pertanahan merupakan permasalahan yang cukup rumit dan sensitif sekali sifatnya, karena menyangkut berbagai kehidupan baik bersifat sosial, ekonomi, politisi, psikologi dan lain sebagainya, sehingga dalam penyelesaian masalah pertanahan bukan hanya harus memperhatikan aspek yuridisnya akan tetapi juga harus memperhatikan aspek kehidupan lainnya agar penyelesaian sengketa tersebut tidak berkembang menjadi suatu keresahan yang dapat mengganggu stabilitas masyarakat.³

3 Elza Syarif, Menuntaskan Sengketa Tanah.

Menurut Kepala Badan Pertanahan Nasional (BPN) Pusat, setidaknya ada tiga hal utama yang menyebabkan terjadinya sengketa tanah : 1. Persoalan administrasi tanah yang tidak jelas, akibatnya adalah ada tanah yang dimiliki oleh dua orang dengan memiliki sertifikat masing-masing. 2. Distribusi kepemilikan tanah yang tidak merata. 3. Legalitas kepemilikan tanah yang semata-mata didasarkan pada bukti formal (sertifikat), tanpa memperhatikan produktivitas tanah. 4 Kantor Pertanahan adalah suatu instansi vertikal dari Badan Pertanahan Nasional (BPN) di Kabupaten atau kota yang bertanggungjawab kepada Kepala Badan Pertanahan Nasional melalui Kantor Wilayah Badan Pertanahan Nasional (BPN) Provinsi. Sesuai dengan pengertian dari Kantor Pertanahan sendiri dalam Peraturan Kepala Badan Pertanahan Republik Indonesia Nomor 4 Tahun 2006 bahwa Kantor Pertanahan merupakan

instansi yang bernaung dibawah Badan Pertanahan Nasional, maka Kantor Pertanahan yang bertanggungjawab kepada Badan Pertanahan Kabupaten/kota yang bersangkutan. Kantor Pertanahan dipimpin oleh seorang kepala pertanahan.

Penyelesaian sengketa tanah dapat dilakukan secara Non-litigasi atau penyelesaian sengketa diluar pengadilan sebagaimana diatur dalam Undang-Undang Republik Indonesia Nomor 30 Tahun 1999 tentang Arbitrase dan Alternatif Penyelesaian Sengketa yang terdapat pada Pasal 6 Ayat (1) yang menyatakan bahwa : “ Sengketa atau beda pendapat perdata dapat diselesaikan oleh para pihak melalui alternatif penyelesaian sengketa yang didasarkan pada itikad baik dengan mengesampingkan penyelesaian secara litigasi di Pengadilan Negeri”. Proses penyelesaian sengketa tanah di luar pengadilan adalah melalui Alternatif Penyelesaian Sengketa (APS) atau dalam bahasa Inggris disebut Alternatif Dispute Resolution (ADR). Menurut Philip D. Boswick yang dimaksud dengan ADR adalah sebuah perangkat dan tehnik hukum yang bertujuan : Menyelesaikan sengketa hukum diluar pengadilan demi keuntungan para pihak, Mengurangi biaya litigasi konvensional dan pengunduran waktu yang bisa terjadi, Mencegah terjadinya sengketa hukum yang biasanya diajukan ke pengadilan.⁵ Salah satu proses penyelesaian tanah di luar pengadilan yang dapat dilakukan dengan cara mediasi.

Mediasi adalah suatu proses penyelesaian sengketa antara kedua belah pihak atau lebih melalui perundingan atau cara mufakat dengan bantuan pihak netral (pihak ketiga) yang tidak memiliki kewenangan memutuskan. Penyelesaian sengketa melalui mediasi, atas kesepakatan kedua belah pihak yang bersengketa, masalahnya akan diselesaikan melalui bantuan seseorang mediator. Mediasi sebagai salah satu bentuk atau cara penyelesaian sengketa dapat ditemukan dalam beberapa peraturan

perundang-undangan dalam berbagai bentuk konteks sengketa, salah satunya mediasi untuk penyelesaian sengketa pertanahan antara Masyarakat Kajang.

Badan Pertanahan Nasional (BPN) merupakan lembaga pemerintahan yang bertugas untuk melaksanakan dan mengembangkan administrasi pertanahan. Dalam melaksanakan tugas tersebut, penyelesaian masalah pertanahan merupakan salah satu fungsi yang secara otomatis menjadi kewenangan BPN. Penyelesaian sengketa tanah melalui mediasi oleh BPN perlu dilandasi dengan kewenangan-kewenangan yang sah berdasarkan peraturan perundangundangan. Bahwa dalam rangka menetapkan langkah dan arah dalam menangani dan menyelesaikan sengketa, konflik, dan perkara pertanahan secara efektif telah ditetapkan Keputusan Kepala Badan Pertanahan Republik Indonesia Nomor 11 Tahun 2009, dimana sistem penanganan masalah pertanahan berpedoman kepada Keputusan Kepala Badan Pertanahan Nasional Nomor 34 Tahun 2007 Tentang Petunjuk Teknis Penanganan dan Penyelesaian Masalah Pertanahan.

Salah satu metode penyelesaian kasus pertanahan ditetapkan melalui mediasi, dimana mekanisme Pelaksanaan Mediasi diatur dalam Petunjuk Teknis Badan Pertanahan Nasional Republik Indonesia Nomor:05/JUKNIS/D.V/2007 (Keputusan Kepala BPN Republik Indonesia Nomor 34 Tahun 2007) tentang Mekanisme Pelaksanaan Mediasi yang dikeluarkan di Jakarta pada tanggal 31 Mei 2007. Sebagai mediator, BPN mempunyai peran membantu para pihak dalam memahami pandangan/tujuan masing-masing dan membantu mencari halhal yang dianggap penting bagi mereka. Mediator bertanggung jawab untuk mempermudah penukaran informasi, mendorong diskusi mengenai perbedaan-perbedaan kepentingan, persepsi

penafsiran terhadap situasi dan persoalan-persoalan dan mengatur pengungkapan emosi.

Peran Badan Pertanahan Nasional tersebut akan diteliti sebagai salah satu upaya Badan Pertanahan Nasional dalam menjalankan tugas dan fungsinya dan Kasus-kasus yang menyangkut sengketa dan konflik di bidang pertanahan dapat dikatakan tidak pernah surut, bahkan mempunyai kecenderungan untuk meningkat di dalam kompleksitas permasalahannya maupun kuantitasnya seiring dinamika di bidang ekonomi, sosial, dan politik.

Pengaturan hukum mengenai mediasi sebagai Alternatif Penyelesaian Sengketa merupakan hal yang relatif baru dengan diterbitkannya Undang-undang Nomor 30 Tahun 1999 tentang Arbitrase dan Alternatif Penyelesaian Sengketa sehingga dinilai masih belum cukup memadai. Undang-undang Nomor 30 Tahun 1999 walaupun berjudul Arbitrase dan Alternatif Penyelesaian Sengketa (APS), namun hampir keseluruhan isinya mengatur mengenai arbitrase, sementara pengaturan mengenai Alternatif Penyelesaian Sengketa lainnya tidak dijabarkan secara detail. Pengaturan Alternatif Penyelesaian Sengketa hanya dimuat dalam Pasal 1 angka 10 (definisi) dan Pasal 6. Selebihnya Undang-Undang ini mengatur mengenai Arbitrase.

Mekanisme Alternatif Penyelesaian Sengketa lainnya seperti konsultasi, negosiasi, mediasi, konsiliasi, atau penilaian ahli sangat minim dimuat dalam Undang-Undang ini. Bahkan pengertian dari masing-masing mekanisme Alternatif Penyelesaian Sengketa tersebut tidak didefinisikan dalam Undang-Undang ini. Dalam Ketentuan Umum, hanya istilah Arbitrase yang didefinisikan secara tegas (Pasal 1 angka 1), sedangkan istilah konsultasi, negosiasi, mediasi, konsiliasi, atau penilaian

ahli tidak didefinisikan secara tegas namun hanya dicantumkan sebagai bagian dari Alternatif Penyelesaian Sengketa (Pasal 1 angka 10).

Ketentuan yang ada dalam Undang-undang Nomor 30 Tahun 1999 tidak banyak memberikan kejelasan apa dan bagaimana Alternatif Penyelesaian Sengketa itu. Padahal, masing-masing cara penyelesaian tersebut perlu diatur secara terperinci untuk menghindari timbulnya kesalahan 6 subyektivitas dalam penafsiran. Hal ini sangat dimungkinkan menimbulkan kebingungan di dalam praktek, apalagi alternatif penyelesaian sengketa khususnya mediasi sekarang mulai banyak dipraktekkan dalam berbagai bidang. Idealnya Undang-undang Nomor 30 Tahun 1999 harus dapat menjadi rujukan dan payung hukum penerapan Alternatif Penyelesaian Sengketa melalui mediasi di berbagai bidang sehingga tidak menimbulkan multitafsir dan kebingungan dalam praktek. Alternatif Penyelesaian Sengketa melalui mediasi di Indonesia sudah dikembangkan di berbagai bidang dan mempunyai penafsiran masing-masing berdasarkan problematika yang mereka hadapi, yang sudah mengembangkan mediasi sebagai alternatif penyelesaian sengketa antara lain :

Mediasi di dalam Pengadilan berdasar Peraturan Mahkamah Agung No. 1 Tahun 2008 tentang Prosedur Mediasi di Pengadilan, Mediasi Perbankan berdasar Peraturan Bank Indonesia No. 8/5/2006 tanggal 31 Januari 2006 tentang Mediasi Perbankan, Mediasi di bidang Lingkungan Hidup berdasar UndangUndang No. 23 Tahun 1997 (diganti Undang-Undang No. 32 Tahun 2009) dan PP No. 54 Tahun 2000 tentang Penyedia Jasa Pelayanan Penyelesaian Sengketa Lingkungan Hidup di Luar Pengadilan, Mediasi dalam Sengketa Hubungan Industrial berdasar Undang-Undang No. 2 Tahun 2004 tentang Penyelesaian Perselisihan Hubungan Industrial, dan Mediasi sengketa dan konflik pertanahan oleh Badan Pertanahan Nasional Republik

Indonesia. Alternatif Penyelesaian Sengketa di bidang pertanahan sendiri mulai dikenal semenjak adanya Peraturan Presiden Nomor 10 Tahun 2006 tentang 7 Badan Pertanahan Nasional. Dalam peraturan tersebut, Badan Pertanahan Nasional Republik Indonesia adalah Lembaga Pemerintah Non Departemen yang berada di bawah dan bertanggung jawab kepada Presiden. Badan Pertanahan Nasional mempunyai tugas melaksanakan tugas pemerintahan di bidang pertanahan secara nasional, regional dan sektoral. Dalam melaksanakan tugas, Badan Pertanahan Nasional juga menyelenggarakan fungsi yang salah satunya adalah pengkajian dan penanganan masalah, sengketa, perkara dan konflik di bidang pertanahan. Tugas tersebut di Badan Pertanahan Nasional Republik Indonesia diemban oleh salah satu deputinya yaitu Deputi Bidang Pengkajian dan Penanganan Sengketa dan Konflik Pertanahan yang bisa disebut sebagai Deputi V. Salah satu fungsi Deputi Bidang Pengkajian dan Penanganan Sengketa dan Konflik Pertanahan sebagaimana yang diatur dalam Pasal 345 Peraturan Kepala Badan Pertanahan Nasional Republik Indonesia Nomor 3 Tahun 2006 adalah pelaksanaan alternatif penyelesaian masalah, sengketa dan konflik pertanahan melalui bentuk mediasi, fasilitasi dan lainnya. Berdasarkan hal-hal tersebut di atas, maka penulis tertarik untuk melakukan penelitian dan mengangkatnya ke dalam sebuah tesis yang berjudul : "Penerapan Alternatif Penyelesaian Sengketa dan Konflik Pertanahan Melalui Mediasi Untuk Mewujudkan Kepastian Hukum di Badan Pertanahan Nasional Republik Indonesia".

Istilah tanah Negara merupakan suatu kata yang mudah diucapkan tetapi sukar untuk didefinisikan. Di dalam UUD 1945, baik sebelum maupun sesudah di amandemen tidak memuat istilah tanah Negara tersebut. Pasal 33 ayat 3 sebagai rujukan dari pengaturan sumber daya agrarian, tidak hanya menyebutkan istilah tanah

Negara melainkan merumuskan hak menguasai Negara HAM atas bumi, air, dan kekayaan alam yang terkandung didalamnya.³

Dikaitkan dengan masalah Agraria yang sering terjadi saat ini dikalangan masyarakat yang menjadi perbincangan . Meskipun demikian membahas mengenai Hukum Agraria bukanlah hal baru yang ingin dituntaskan. Yang selalu bersengkata tidak lain biasanya dominan banyak adalah petani dan pemerintah serta antar kelompok-kelompok tertentu. Sebagaimana dalam QS al-Mumtahanah/60 :8

لَا يَنْهَاكُمُ اللَّهُ عَنِ الَّذِينَ لَمْ يُقْتُلُواكُمْ فِي الدِّينِ وَوَلَمْ يُخْرِجُواكُم مِّن دِيَارِكُمْ أَن تَبَرُّوهُمْ وَتُقْسِطُوا إِلَيْهِمْ ۗ إِنَّ اللَّهَ يُحِبُّ
الْمُقْسِطِينَ

Terjemahnya ;

“Allah tidak melarang kamu untuk berbuat baik dan berlaku adil terhadap orang-orang yang tiada memerangimu karena agama dan tidak (pula) mengusir kamu dari negerimu. Sesungguhnya Allah menyukai orang-orang yang berlaku adil”.⁴

Badan Petanahan Nasional merupakan lembaga pemerintah yang bertugas untuk melaksanakan dan mengembangkan administrasi Pertanahan. Didalam ketentuan Undang-Undang RI No. 5 Tahun 1960 lembaga negara disingkat dengan sebutan UUPA, tidak ditemukan secara jelas pengertian hukum pertanahan. Hukum tanah menurut Boedi Harsono merupakan bagian dari bidang hukum agrarian yang masing-masing mengatur hak-hak penguasaan atas sumber-sumber daya alam

³Sembiring Julius, *Tanah Negara Edisi Revisi* (Jakarta : PT Adhitya Andrebhina Agung, 2016), h. 1.

⁴⁴Kementiran Agama RI, *al-Qur'an dan Terjemahnya* (Jakarta : PT Sinerga Pustaka Indonesia, 2012), h. 23.

tertentu seperti hukum air, hukum pertambangan, hukum perikanan, hukum penguasaan atas tenaga dan unsur-unsur dalam ruang angkasa. Hukum tanah sebagai sistem bukan mengatur tanah dalam segala aspeknya, ia hanya mengatur salah satu aspek yuridisnya yang hukum maupun hubungan hukum konkret.

Dengan keputusan presiden No 26 Tahun 1988 dibentuk Badan Pertanahan Nasional sebagai Lembaga Pemerintah Non Departemen yang bertugas membantu Presiden dalam mengelola dan mengembangkan administrasi pertanahan. Pemakaian pertanahan sebagai nama badan tersebut, tidak mengurangi atau mengubah lingkup tugas dan kewenangan yang sebelumnya ada pada Departemen dan Direktorat Jendral Agraria, justru memberikan kejelasan dan penegasan mengenai lingkup pengertian agrarian yang digunakan dalam lingkup administrasi pertanahan. Pertanahan memiliki banyak aspek yang secara luas meliputi aspek ideology, politik, social ekonomi, budaya, pertanahan dan ketahanan, hukum dalam lingkup nasional.⁵

Tanah merupakan sumber kehidupan baik manusia, hewan ataupun tumbuh-tumbuhan. Manusia hidup dan tinggal diatas tanah dan memanfaatkan tanah sebagai sumber kehidupan dan tumbuh-tumbuhan untuk yang menghasilkan makanan. Mengingat karena begitu pentingnya tanah karena dapat menghasilkan sumber daya yang sangat bermanfaat bagi orang banyak dan diatur oleh pemerintah.

Tanah merupakan modal pembangunan pada masyarakat pada umumnya menggantungkan hidupnya pada manfaat tanah.yang memiliki hubungan bersifat abadi denga Negara dan rakyat. Oleh karena itu,hukum keagrarian di Indonesia secara umum dan diatur dalam Undang-Undang Dasar Pokok Agraria (UUPA) yang merupakan pelaksanaan Pasal 3 ayat 3 UUD 1945 yang menyatakan bahwa ''Bumi

⁵Murad Rusmadi, *Menyikapi Takbir Masalah Pertanahan* (Bandung: CV Maju Mandar, 2007), h. 1.

dan air dan kekayaan alam yang terkandung didalamnya dikuasai oleh Negara dan dipergunakan sebesar-besarnya untuk kemakmuran rakyat’’⁶

Tanah sangat erat hubungannya dengan kehidupan manusia sehari-hari bahkan dapat dilakukan setiap saat manusia berhubungan dengan tanah. Setiap orang memerlukan tanah tidak hanya pada masa hidupnya, tetapi dalam keadaan meninggal pun manusia masih berhubungan dengan tanah.⁷ Oleh karena sebab tanah itu adalah merupakan kebutuhan vital manusia , ada pepatah yang mengatakan “sedumuk batuk senyari bumi” yang dikatan oleh orang Jawa yang artinya adalah hanya sejengkal tanah yang dipertahankan sampai mati. Manusia adalah makhluk social dimana mereka saling membuthukan satu sama lain. Dengan adanya hubungan timbal balik, maka kerap sering terjadi konflik maka hukum memegang peran penting dalam peneyelsaiannya.⁸

Sejak zaman dahulu tanah sering menjadi sumber sengketa bagi manusia. Keberadaan tanah yang jumlahnya sangat terbatas mengakibatkan perebutan hak atas tanah dapat memicu terjadinya sengketa tanah yang berkepanjangan, bahkan pemilik tanah rela berkorban demi mempertahankan tanah yang sudah menjadi miliknya. Sebagaimana dijelaskan oleh Muhammad Tauhid :“Soal agrarian (soal tanah) adalah soal hidup dan penghidupan manusia karena tanah adalah asal dan sumber makanan bagi manusia. Perebutan tanah berarti perebutan makanan tiang hidup manusia, untuk

⁶Republik Indonesia, *Undang-Undang 1945* BAB XIV Pasal 33 ayat 3.

⁷K. Wantjik Saleh, *Hak Anda Atas Tanah* (Jakarta :Ghalih Indonesia), h. 7.

⁸Nurnaningsih Amriani, *Mediasi Altermatif Penyelesaian Sengketa di Pengadilan* (Jakarta :Rajagrafindo,2011), h. 1.

itu manusia rela menumpahkan darah dan mengorbankan segalanya demi mempertahankan hidup”⁹

Permasalahan pertanahan menjadi isu yang selalu muncul dan selalu aktual dari masa ke masa, seiring dengan bertambahnya penduduk, kemajuan ilmu pengetahuan dan teknologi, tuntutan pembangunan, peningkatan kesadaran masyarakat tentang hukum dan hak-hak asasi, serta semakin meluasnya akses berbagai kepentingan. Mengikat isu yang menjadikan bertambahnya konflik pertanahan selalu muncul dengan bertambahnya jumlah penduduk, kemajuan ilmu pengetahuan dan teknologi, tuntutan pembangunan, peningkatan kesadaran masyarakat tentang hukum.

Pada tahun 2010 Lembaga Bantuan Hukum (LBH) mencatat lebih dari 10 Hektar lahan di Bulukumba diperebutkan. Luasan lahan tersebut terpecah dalam 46 kasus sengketa tanah antara rakyat dan pihak pertambangan, perkebunan, kehutanan, hingga militer. Jumlah itu menurun dari tahun 2010 yang tercatat 53 konflik, namun luasan lahan sengketa tidak berkurang nyata. Sebagai perbandingan lebih lanjut, tahun 2009 lalu terdapat 42 konflik tanah dengan luasa 10.587,18 Hektar. Sedangkan data yang ada pembaruan Agraria Bulukumba menyebut tahun 2011 sebagai tahun perampasan tanah rakyat, karena banyaknya konflik agraria dan tingginya jumlah rakyat yang meninggal akibat sengketa tanah. Data yang KPA menunjukkan, sepanjang tahun 2011 terdapat banyak konflik di Bulukumba dengan jumlah rakyat atau petani yang menjadi korban meninggal akibat konflik ini mencapai 22 orang.

⁹Mochammad Tauhid, *Masalah Agraria Sebagai Masalah penghidupa dan Kemakmuran Rakyat Indonesia* (Yogyakarta ; STPN Press), h .3.

Dari data tersebut, konflik Agraria yang terjadi pada tahun 2011 melibatkan 69.975 kepala keluarga dengan luasan areal konflik mencapai 472.04 Hektar.

Kabupaten Bulukumba adalah salah satu daerah tingkat dua di Provinsi Sulawesi Selatan yang terletak di Kota Bulukumba. Kabupaten ini memiliki luas 1.154,67 km dan berpenduduk sebanyak 395.560 jiwa dengan jarak tempuh dari Kota Makassar sekitar 153 Km. Tanah di Bulukumba didominasi jenis tanah latosol dan mediteran. Secara spesifik terdiri atas alluvial hidromof coklat kelabu dengan bahan induk endapan liat pasir terdapat pesisir pantai sebagian dibagian utara. Ada banyak masalah yang biasa terjadi di Bulukumba, salah satunya adalah masalah pertanahan yang terjadi di berbagai daerah di pedesaan khususnya di daerah Kecamatan Kajang Kabupaten Bulukumba.

Masyarakat kajang adalah salah satu masyarakat kecil suku bugis dan suku konjo Makassar yang mendiami bagian Selatan Provinsi Sulawesi Selatan, yaitu Desa Tambangan, Kecamatan Kajang, Kabupaten Bulukumba yang berjarak kurang lebih 200 km dari Kota Makassar. Keunikan masyarakat Kajang terletak banyak kepercayaan bahkan unik didalam hal pembagian warisan yang dilakukan secara adat. Salah satu contohnya ialah didalam menentukan tanah warisan secara adat, didalam menentukan seringkali terjadi perselisihan antara warga sekitar yang kemudian konflik akan muncul. Masyarakat Kajang di pimpin oleh seorang tetua terpilih yang disebut dengan Bohe. Dengan demikian untuk mengurangi berbagai macam konflik pertanahan khususnya di Kajang maka pada kesempatan ini penulis mengangkat proposal yang berjudul ***“Peran Badan Pertanahan Nasional (BPN) dalam Menanggulangi Sengketa Hak Atas Tanah di Kecamatan (Kajang Telaah Siyash Syari’ah)***

B. Fokus Penelitian dan Diskripsi Fokus

1. Fokus Penelitian

- a. Badan Pertanahan Nasional
- b. Sengketa Tanah
- c. Siyasah Syari'ah

2. Deskripsi Fokus

- a. Badan Pertanahan Nasional adalah badan yang mempunyai peranan yang sangat penting dan strategis dan baik dalam upaya memberikan jaminan kepastian hukum suatu hak atas tanah maupun dalam rangka penanganan sengketa pertanahan.
- b. Sengketa Tanah adalah benturan kepentingan antara satu orang dengan yang lain dibidang pertanahan contoh konkrit antara orang dengan perorangan, pereorangan dengan badan hukum, serta badan hukum dan badan hukum lainnya.
- c. Siyasah Syariah adalah semua tindakan atau kebijakan yang diambil oleh penguasa islam yang merealisasikan kemaslahatan bagi umat islam.

No.	Fokus Penelitian	Deskripsi Fokus
1.	Badan Pertanahan Nasional	a. Sejarah Badan Pertanahan Nasional b. Dasar Hukum BPN c. Tugas dan Fungsi Badan Pertanahan Nasional d. Proses Penyelesaian Sengketa Tanah

		<ul style="list-style-type: none"> e. Faktor penyebab sengketa tanah f. Sengketa tanah di pedesaan
2.	Sengketa Tanah	<ul style="list-style-type: none"> a. Pengertian Tanah b. Dasar Hukum Tanah c. Pengertian Sengketa Hak Atas Tanah d. Tata Cara Pernohonan Tanah e. Faktor Sengketa Tanah f. Macam-macam tanah
3.	Siyasah Syari'ah	<ul style="list-style-type: none"> a. Pengertian Siyasah Syaria'ah b. Ayat tentang siyasah syari'ah

C. Rumusan Masalah

Berdasarkan uraian latar belakang masalah, maka yang menjadi pokok masalah adalah Bagaimana Peran Badan Pertanahan Nasional dalam Menanggulagi Sengketa Tanah di Kecamatan Kajang. Untuk menghindari pembahasan terlalu luas maka penyusun membatasi pembahasan pada sub masalah :

1. Bagaimana Realisasi Badan Pertanahan (BPN) dalam proses penyelesaian sengketa hak tanah di Kecamatan Kajang ?
2. Bagaimana Faktor-faktor penyebab sengketa hak atas tanah di Kecamatan Kajang?

3. Bagaimana Keputusan Badan Pertanahan Nasional dalam menyelesaikan sengketa hak atas tanah di Kecamatan Kajang ?

D. Kajian Penelitian Terdahulu

Berdasarkan pokok permasalahan yang penulis paparkan, merupakan suatu hal yang sangat penting bagi penulis dan masyarakat untuk mendapatkan pengetahuan yang lebih real dari permasalahan ini :

1. Rusmadi Murad dalam bukunya yang berjudul ''*penyelesaian sengketa hak atas tanah*'' "buku ini menjelaskan tentang bagaimana permasalahan-permasalahan atau seluk beluknya dalam menyikapi sengketa tanah dan mencantumkannya dalam Undang-undang Pokok Agraria (UUPA). Serta juga peraturan yang dikeluarkan sudah dijalankan akan tetapi tidak sesuai dengan peraturan yang berlaku karena terbukti sekarang masih banyak masalah konflik yang terjadi diluar sana mengenai pertanahan dan di Indonesia dominan yang sering terjadi adalah masalah pertanahan. Buku ini tidak menjelaskan bagaimana arti tanah secara rinci dan jelas akan tetapi lebih focus menjelaskan mengenai prosedur-prosedur yang mestinya dijalankan dalam UUPA''
2. Urip Santoso, dalam bukunya yang berjudul : ''*perolehan hak atas tanah*'' dalam buku ini menjelaskan tentang bagaimana hukum tanah internasional dan hak atas tanah berisi pemebnetukan undang-undang No. 5 Tahun 1960 tentang Peraturan Dasar Pokok-Pokok Agraria sebagai Hukum Tanah Nasional, serta hak tanah dan jenisnya persoalan memperoleh tanah oleh perseorangan ataupun badan serta sertifikat untuk tanah, buku ini tidak menjelaskan bagaimana hal-hal yang dianggap menjadi pelanggaran untuk dikatakan sebagai masalah tanah.

3. Bachsan Mustafa dalam bukunya yang berjudul *”Hukum Agraria dalam Prespektif”* dalam bukunya ini menjelaskan secara keseluruhan asal muasal hukum agrarian serta bagaimana sejarah-sejarahnya dan ada kaitannya dengan UUD 1945 yang kemudian membahas tentang kaidah-kaidah hukum yang baik tertulis maupun tidak tertulis serta buku ini tidak menjelaskan bagaimana peristiwa yang ada pada hukum Agraria.

E. Tujuan Penelitian

1. Tujuan Umum

Berdasarkan pokok masalah tersebut, tentunya yang menjadi tujuan umum penelitian ini adalah untuk mengetahui bagaimana peran BPN dalam menanggulangi masalah sengketa tanah dipedesaan di kantor Bulukumba.

2. Tujuan khusus

Berdasarkan sub masalah tersebut, dapat dilihat tujuan khususnya, diantaranya untuk mengetahui seberapa jauhkah peran BPN dalam menanggulangi sengketa tanah di pedesaan di kantor Bulukumba

- a. Untuk mengetahui peran dan realisasi badan pertanahan nasional dalam menyelesaikan sengketa hak atas tanah kecamatan kajang
- b. Untuk mengetahui faktor-faktor penyebab sengketa hak atas tanah di Kecamatan Kajang
- c. Untuk mengetahui keputusan badan pertanahan nasional dalam menyelesaikan sengketa hak atas tanah di Kecamatan Kajang

3. Kegunaan Penelitian

- a. Dapat menjadi bahan acuan bagi mahasiswa fakultas hukum pada umumnya dan bagi mahasiswa bagian hukum tata Negara pada khususnya.

- b. Dapat digunakan sebagai sarana intelektual bagi para mahasiswa yang sedang mempelajari hukum positif.
- c. Menjadi bahan bacaan dan sebagai salah satu sumber pengetahuan bagi masyarakat umum yang merasa ada dalam masalah sengketa pertanahan yang bisa dijadikan pembelajaran untuk masyarakat kedepannya.



BAB II

TINJAUAN TEORETIS

A. *Badan Pertanahan Nasional*

1. Sejarah Badan Pertanahan Nasional

Selama masa kemerdekaan (1945-2013) secara garis besar urusan pertanahan atau agraria diselenggarakan oleh Kementrian/Departemen Dalam Negeri selama 34 tahun, dan diselenggarakan oleh lembaga pertanahan/agraria tersendiri selama 34 tahun yang meliputi Kementrian/Kantor Menteri Agraria Negara selama 18 tahun, dan Badan Pertanahan Nasional (BPN) sebagai lembaga Pemerintah Non-Departemen (LPND) selama 16 tahun.¹ Pada tahun 1988 dibentuk Badan Pertanahan Nasional, yaitu sebagai Lembaga Pemerintah Non Departemen bertugas membantu Presiden mengelola dan mengembangkan administrasi pertanahan.²

Sebelum menjadi kementrian pada tahun 1955, urusan agraria diselenggarakan oleh Departemen Dalam Negeri. Hal ini dikarenakan awalnya pemerintah pada waktu menganggap bahwa urusan agraria belum merupakan urusan strategis hingga cukup diselenggarakan oleh suatu lembaga dibawah kementrian.³ Badan Pertanahan Nasional adalah lembaga pemerintahan non kementrian di Indonesia yang mempunyai tugas melaksanakan tugas pemerintahan dibidang pertanahan sesuai dengan ketentuan peraturan perundang - undangan. Badan

¹FX Rumarja, *Hak Atas Tanah Bagi Orang Asing* (Yogyakarta: STPN Press,2015), h. 24.

²Boedi Harsono, *Hukum Agraria Indonesia* (Jakarta: Djambatan,1997), h. 4.

³Tubagus Haedar Ali, *Perkembangan Kelembagaan Pertanahan/agraria dan Keterkaitannya dengan Penataan Ruang* (Jakarta: Sinar Grafika,2010), h. 74.

Pertanahan Nasional ini bermula dari zaman pemerintahan kolonial Belanda sampai sekarang. Saat sebelum kemerdekaan landasan hukum pertanahan menggunakan peraturan Pemerintahan Belanda. Namun pada pasca proklamasi kemerdekaan pemerintah Indonesia bertekad membenahi dan menyempurnakan pengelolaan pertanahan. Setelah kemerdekaan, landasan hukum pertanahan yang masih menggunakan produk hukum warisan pemerintahan Belanda mulai diganti. Melalui Departemen Dalam Negeri pemerintah mempersiapkan landasan hukum pertanahan yang sesuai dengan UUD 1945.

Pada tahun 1948 - 1951, pemerintah membentuk pada tahun 1948 Panitia Agraria Yogyakarta berdasarkan Penetapan Presiden Nomor 16 Tahun 1948. Tiga tahun kemudian terbit Keputusan Presiden Nomor 36 Tahun 1951 yang membentuk Agraria Jakarta dan sekaligus membubarkan Panitia Agraria Yogyakarta. Pembentukan Panitia Agraria itu sebagai upaya mempersiapkan lahirnya unifikasi hukum pertanahan yang sesuai dengan kepribadian bangsa Indonesia.

Presiden mengeluarkan Keputusan Presiden Nomor 55 Tahun 1955 pemerintah membentuk Kementrian Agraria yang berdiri sendiri dan terpisah dari Departemen Dalam Negeri. Pada 1956 berdasarkan Keputusan Presiden Nomor 1 Tahun 1956 maka dibentuk Panitia Negara Urusan Agraria Yogyakarta yang sekaligus membubarkan Panitia Agraria Jakarta. Tugas Panitia Negara Urusan Agraria ini antara lain adalah mempersiapkan proses penyusunan Undang - Undang Pokok Agraria (UUPA). Pada tahun 1957 - 1958, tepat pada 1 Juni 1957 Panitia Negara Jakarta selesai menyusun Rancangan Undang - Undang Pokok Agraria. Pada saat yang sama, berdasarkan Keputusan Presiden Nomor 190 Tahun 1957, jawatan

pendaftaran tanah yang semula berada di Kementerian Kehakiman dialihkan ke Kementerian Agraria tahun 1958 yang berdasarkan Keputusan Presiden RI Nomor 97 Tahun 1958 dan Panitia Urusan Agraria dibubarkan. Pada 24 April 1958 Rancangan Undang - Undang Agraria Nasional diajukan ke Dewan Perwakilan Rakyat.

Titik tolak reformasi hukum Pertanahan Nasional terjadi pada 24 September 1960. Pada saat itu Rancangan Undang-Undang Pokok Agraria disetujui menjadi Undang - Undang Nomor 5 Tahun 1960. Berlakunya UUPA tersebut, untuk pertama kali pengaturan tanah di Indonesia menggunakan produk hukum nasional yang bersumber dari hukum adat. Tahun 1960 ini menandai lahirnya Undang – Undang Pokok Agraria di Indonesia.

Pada tahun 1964 - 1986 terjadi banyak perubahan di Badan Pertanahan Nasional. Pada tahun 1964 melalui Peraturan Menteri Agraria Nomor 1 Tahun 1964, ditetapkan tugas, susunan, dan pimpinan Dapertemen Agraria. Peraturan tersebut nantinya disempurnakan dengan Peraturan Menteri Agraria Nomor Tahun 1965 yang mengurai tugas Dapertemen Agraria serta menambahkan Direktorat Transmigrasi dan Kehutan dalam organisasi. Pada periode ini terjadi penggabungan antara Kantor Inspeksi Agraria - Dapertemen Dalam Negeri, Direktorat Tata Bumi – Dapertemen Pertanian ,dan Kantor Pendaftaran Tanah - Dapertemen Kehakiman.

Pada tahun 1965 agraria dipisah dan dijadikan sebagai lembaga yang terpisah dari naungan Menteri Pertanian dan pada saat itu Menteri Agraria pada saat itu dipimpin oleh R.Hermanses,S.H. Pada tahun 1986 secara kelembagaan mengalami perubahan pada saat itu dimasukkan dalam bagian Departemen Dalam Negeri dengan nama Direktorat Jenderal Agraria.

Pada tahun 1988 -1990 mengalami perubahan lembaga yang menangani Urusan Agraria dipisah dari Departemen Dalam Negeri dan dibentuk menjadi Lembaga Non Departemen dengan nama Badan Pertanahan Nasional dengan terbitnya Keputusan Presiden Nomor 26 Tahun 1988 Tentang Badan Pertanahan Nasional. Pada tahun tersebut Badan Pertanahan Nasional dipimpin oleh Menteri Negara Agraria/Badan Pertanahan Nasional. Namun pada tahun 1993 berdasarkan Keputusan Presiden Nomor 96 Tahun 1993 tugas kepala Badan Pertanahan Nasional kini dirangkap oleh Menteri Negara Agraria. Kedua lembaga dipimpin oleh satu orang sebagai Menteri Negara Agraria/Kepala Badan Pertanahan Nasional. Pelaksanaan tugasnya Kantor Menteri Negara Agraria berkonsentrasi merumuskan kebijakan yang bersifat koordinasi sedangkan Badan Pertanahan Nasional lebih berkonsentrasi pada hal - hal yang bersifat operasional.

Pada tahun 1999 terbit Keputusan Presiden Nomor 154 Tahun 1999 Tentang Perubahan Keputusan Presiden Nomor 26 Tahun 1988. Kepala Badan Pertanahan dirangkap oleh Menteri Dalam Negeri. Pelaksanaan pengelolaan pertanahan sehari - harinya dilaksanakan Wakil Kepala Badan Pertanahan Nasional.

Pada tahun 2000 sampai sekarang Badan Pertanahan Nasional beberapa kali mengalami perubahan struktur organisasi. Namun tidak hanya mengalami perubahan struktur organisasi saja tugas dan fungsi juga berubah. Pada tahun 2015 Badan Pertanahan Nasional Republik Indonesia berubah menjadi Kementerian Agraria dan Tata Ruang/Badan Pertanahan Nasional Berdasarkan Peraturan Presiden Nomor 17 Tahun 2015 Tentang Kementerian Agraria Yang Berfungsi Tata Ruang dan Peraturan Presiden Nomor 20 Tahun 2015 Tentang Badan Pertanahan Nasional yang ditetapkan pada 21 Januari 2015.

Titik tolak reformasi hukum pertanahan nasional terjadi pada 24 september 1960. Pada hari itu, rancangan UU Pokok Agraria disetujui dan disahkan menjadi UU No. 5 Tahun 1960. Dengan berlakunya UUPA tersebut, untuk pertama kalinya pengaturan tanah di Indonesia menggunakan produk hukum nasional yang bersumber dari hukum adat. Dengan ini pula *Agrarisch Wet* dinyatakan dicabut dan tidak berlaku. Tahun 1960 ini menandai berakhirnya dualisme hukum agraria di Indonesia. Pada 1964 melalui peraturan menteri agraria nomor 1 tahun 1964 ditetapkan tugas, susunan, dan pimpinan departemen agraria. Peraturan tersebut nantinya disempurnakan dengan peraturan menteri agraria nomor 1 tahun 1965 yang mengurugu tugas departemen agraria serta menambahkan direktorat transmigrasi dan kehutanan kedalam organisasi.

Pada periode ini, terjadi penggabungan antara kantor inspeksi agraria-departemen dalam negeri, direktorat tat bumi-departemen pertanian, kantor pendaftaran tanah- departemen kehakiman. Pada tahun 1965, departemen agraria kembali diciutkan secara kelembagaan jadi direktorat jendral. Hanya saja, cukupnya ditambah dengan direktorat bidang transmigrasi sehingga namanya menjadi direktorat jendral agraria dan transmigrasi, dibawah dipartemen dalam negeri, pengurangan ini dilakukan oleh pemerintah orde baru dengan alasan efisiensi dan penyerderhanaan organisasi.

Namun struktur ini tidak bertahan lama karena pada tahun yang sama terjadi perubahan organisasi yang mendasar. Direktort jendral agraria tetap menjadi salah satu bagian dari Departemen Dalam Negeri dan berstatus Direktorat Jenderal, sedangkan permasalahan transmigrasi ditarik ke dalam Departemen Veteran, Transmigrasi, dan Koperasi.

Pada tahun 1972, yang menyebutkan penyatuan instansi Agraria di daerah. Di tingkat Provinsi, dibentuk Kantor Direktorat Agraria Provinsi, sedangkan di tingkat kabupaten/kota dibentuk Kantor Sub Direktorat Agraria Kabupaten/Kotamadya. Tahun 1988 merupakan tonggak bersejarah karena saat itu terbit Keputusan Presiden Nomor 26 Tahun 1988 tentang Badan Pertanahan Nasional. Sejalan dengan meningkatnya pembangunan nasional yang menjadi tema sentral proyek ekonomi-politik Orde Baru, kebutuhan akan tanah juga makin meningkat. Persoalan yang dihadapi Direktorat Jenderal Agraria bertambah berat dan rumit, untuk menghadapi hal tersebut, status Direktorat Jenderal Agraria di tingkatkan menjadi Lembaga Non Departemen dengan nama Badan Pertanahan Nasional bertanggung jawab langsung kepada Presiden.

Berdasarkan keputusan Presiden Nomor 96 Tahun 1993, tugas kepala Badan Pertanahan Nasional kini dirangkap oleh Menteri Negara Agraria. Kedua lembaga tersebut dipimpin oleh satu orang sebagai Menteri Negara Agraria/Kepala Badan Pertanahan Nasional, dalam pelaksanaan tugasnya, Kantor Menteri Negara Agraria berkonsentrasi merumuskan kebijakan yang bersifat koordinasi, sedangkan Badan Pertanahan Nasional lebih berkonsentrasi pada hal-hal yang bersifat operasional. Badan Pertanahan Nasional membantu Presiden dalam mengelola dan mengembangkan administrasi pertanahan, baik berdasarkan Undang-undang Pokok Agraria maupun peraturan perundang-undangan lainnya yang meliputi pengaturan, penggunaan, penguasaan, dan pemilihan tanah, penguasaan hak-hak atas tanah, pengukuran berdasarkan kebijaksanaan yang ditetapkan oleh presiden.⁴

⁴Bab 1 dan 2, *Keputusan Presiden Republik Indonesia Nomor 3 Tahun 2006 tentang Badan Pertanahan Nasional*

Untuk menyelenggarakan tugas dan fungsi Badan Pertanahan Nasional di daerah, terakhir dengan keputusan Kepala Badan Pertanahan Nasional Nomor 4 Tahun 2006, dibentuk Kantor Wilayah Badan Pertanahan Nasional atau Kota di daerah Kabupaten/Kota, salah satunya Kantor Badan Pertanahan Nasional di cabang Bulukumba. Untuk melaksanakan ketentuan yang ada, maka Kepala Badan Pertanahan Nasional berwenang melakukan pendaftaran hak dan menerbitkan surat keputusan pemberian hak atas tanah yang dimohonkan oleh seseorang atau suatu badan hukum. Dalam pelaksanaan tugas sehari-hari sebagai wewenang pemberian hak atas tanah dilimpahkan Kepala Badan Pertanahan Nasional Nomor 3 Tahun 1999 tanggal 19 Februari 1999 tentang Pelimpahan Kewenangan Pemberian Hak Atas Tanah Negara yang mulai berlaku sejak tanggal 19 Februari 1999.

2. Dasar Hukum Pembentukan Badan Pertanahan Nasional

- a. Undang-Undang No. 5 Tahun 1960 tentang Peraturan Dasar Pokok Agraria.
- b. Peraturan Pemerintah Nomor 40 Tahun 40 Tahun tentang Hak Guna Usaha, Hak Guna Bangunan dan Hak Pakai Atas Tanah.
- c. Peraturan Pemerintah Nomor 24 Tahun 1997 tentang Pendaftaran Tanah.
- d. Peraturan Pemerintah Nomor 13 Tahun 2010 tentang Tarif Atas Jenis Penerimaan Negara Bukan Pajak yang berlaku pada Badan Pertanahan Nasional
- e. Peraturan Presiden Nomor 10 Tahun 2006 tentang Badan Pertanahan Nasional.
- f. Peraturan Presiden Nomor 63 Tahun 2013 tentang Badan Pertanahan Nasional.
- g. Peraturan Presiden Nomor 20 Tahun 2015 tentang Badan Pertanahan Nasional.
- h. Peraturan Presiden Nomor 7 Tahun 2015 tentang Kementerian Agraria dan Tata Ruang.

- i. Peraturan Menteri Negara Agraria/Kepala Badan Pertanahan Nasional Nomor 3 Tahun 1997 tentang Ketentuan Pelaksanaan Peraturan Pemerintah Nomor 24 Tahun 1997 tentang Pendaftaran Tanah.
- j. Peraturan Menteri Agraria/Kepala Badan Pertanahan Nasional Nomor 3 Tahun 1999 tentang Pelimpahan Kewenangan Pemberian dan Pembatalan Keputusan Pemberian Hak Atas Tanah.
- k. Peraturan Pemerintah Negara Agraria/Kepala Badan Pertanahan Nasional Republik Indonesia Nomor 9 Tahun 1999 tentang Tata Cera Pemberian dan Pembatalan Hak Atas Tanah Negara dan Hak Pengelolaan.
- l. Peraturan Kepala Badan Pertanahan Nasional Republik Indonesia Nomor 3 Tahun 2006 tentang Organisasi dan Tata Kerja Badan Pertanahan Nasional Republik Indonesia.
- m. Peraturan Kepala Badan Pertanahan Nasional Republik Indonesia Nomor 4 Tahun 2006 tentang Organisasi dan Tata Kerja Kantor Wilayah Badan Pertanahan Nasional Provinsi dan Kantor Pertanahan Kabupaten/Kota.⁵

3. Tugas dan Fungsi Badan Pertanahan Nasional

Badan Pertanahan Nasional (BPN) dibentuk berdasarkan Keputusan Presiden Republik Indonesia Nomor 26 Tahun 1988 sebagai peningkatan dari Direktorat Jenderal Agraria Departemen Dalam Negeri, dan merupakan suatu Lembaga Pemerintah Non Departemen (LPND) yang berkedudukan dibawah dan bertanggungjawab langsung kepada Presiden. Terbitnya Peraturan Presiden Nomor 20 tahun 2015 Tentang Badan Pertanahan Nasional mengatur tugas dan fungsi dari Badan Pertanahan Nasional. Ada pun tugas dari Badan Pertanahan Nasional ini diatur

⁵http://id.wikipedia.org/wiki/Badan_Pertanahan_Nasional. Diakses pada tanggal 4 Agustus 2016. Pukul 07.44.

dalam Peraturan Presiden Nomor 20 Tahun 2015 pada pasal 2 yang disebut bahwa tugas Badan Pertanahan Nasional yaitu melaksanakan tugas pemerintahan di bidang pertanahan sesuai dengan ketentuan peraturan perundang - undangan. Fungsi dari Badan Pertanahan Nasional ini diatur dalam pasal 3 Peraturan Presiden Nomor 20 Tahun 2015, dalam melaksanakan tugas tersebut.

Badan Pertanahan Nasional mempunyai tugas pokok melaksanakan tugas pemerintahan di bidang Pertanahan secara nasional, regional dan sektoral. Dalam melaksanakan tugasnya sebagaimana dimaksud, Badan Pertanahan Nasional menyelenggarakan fungsinya sebagai :

- a. Perumusan kebijakan nasional di bidang pertanahan.
- b. Perumusan kebijakan teknis di bidang pertanahan.
- c. Koordinasi kebijakan, perencanaan dan program di bidang pertanahan.
- d. Pembinaan dan pelayanan administrasi umum di bidang pertanahan.
- e. Penyelenggaraan dan pelaksanaan survei, pengangkutan dan pemetaan di bidang pertanahan.
- f. Pelaksanaan pendaftaran tanah dalam rangka menjamin kepastian hukum.
- g. Pengaturan dan penetapan hak-hak atas tana.
- h. Pelaksanaan penggunaan tanah, reformasi agraria dan penataan wilayah-wilayah khusus.
- i. Penyiapan adminstrasi atas tanah yang dikuasai dan/atau milik negara/daerah bekerja sama dengan Departeme Keuangan.
- j. Kerja sama dengan lembaga-lembaga lain.
- k. Penyelenggaraan dan pelaksanaan kebijakan, perencanaan dan program di bidang pertanahan.

- . Pemberdayaan masyarakat di bidang pertanahan.
- m. Pengkajian dan penanganan masalah, sengketa, perkara dan konflik di bidang pertanahan.
- n. Penelitian dan pengembangan di bidang pertanahan.
- o. Pendidikan latihan dan pengembangan sumber daya manusia di bidang pertanahan.
- p. Pengelolaan dan informasi di bidang pertanahan.
- q. Pembinaan fungsional lembaga-lembaga berkaitan dengan bidang pertanahan.
- r. Pembatalan dan penghentian hubungan hukum antara orang, dan/atau badan hukum dengan tanah sesuai dengan ketentuan perundang-undangan yang berlaku.
- s. Fungsi lain dibidang pertanahan sesuai peraturan perundang-undangan yang berlaku.⁶

Melaksanakan tugas dan fungsi ini, Badan Pertanahan Nasional dikoordinasikan oleh menteri yang menyelenggarakan urusan pemerintahan di bidang agraria dn tata ruang. Pengaturan mengenai tugas dan fungsi Badan Pertanahan Nasional ini beberapa kali mengalami perubahan dan berdasar terbitnya Peraturan Presiden Nomor 20 tahun 2015 Tentang Badan Pertanahan Nasional mengatur tugas dan fungsi dari Badan Pertanahan Nasional maka hal diatas tersebutlah yang menjadi tugas dan fungsi Badan Pertanahan Nasional sekarang. Serta Badan Pertanahan Nasional. Serta Badan Pertanahan Nasional Mempunyai Visi dan Misi :

⁶<http://www.bpn.go.id/Tentang-Kami/Struktur-Organisasi-Pejabat/Kementrian-Agararia-dan-Tata-Ruang-BPN> Diakses pada tanggal 29 Juli 2016 pukul 18.26 WIB.

Visi :

Menjadi Lembaga yang mampu mewujudkan tanah dan pertanahan untuk sebesar-besar kemakmuran rakyat,serta keadilan dan berkelanjutan system kemasyarakatan,kebangsaan dan kenegaraan Republik Indonesia.

Misi:

Mengembangkan dan menyelenggarakan politik dan kebijakan pertanaha untuk:

1. Peningkatan kesejahteraan masyarakat, penciptaan sumber-sumber baru kemakmuran rakyat, pengurangan kemiskinan dan kesenjangan pendapatan, serta pemantapan ketahanan pangan.
2. Peningkatan tatanan kehidupan Bersama yang lebih berkeadilan dan bermartabat dala kaitannya dengan penguasaan,pemilikan, penggunaan dan pemanfaatan tanah (P4T).
3. Perwujudan tatanan kehidupan Bersama yang harmonis dengan mengatasi berbagai sengketa,konflik dan perkara pertanahan di seluruh tanah air dan penataan perangkat hukum dan system pengelolaan pertanahan sehingga tidak melahirkan sengketa,konflik dan perkara di kemudian hari.
4. Keberlanjutan system kemasyarakatan,kebangsaan dan kenegaraan Indonesia dengan memberikan akses seluas-luasnya pada generasi yang akan datang terhadap tanah sebagai sumber kesejahteraan masyarakat. Menguatkan lembaga pertanahan sesuai dengan jiwa,semangat,prinsip dan aturan yangtertuang dalam UUPA dan aspirasi rakyat secara luas.
4. Proses Penyelesain Sengketa Pertanahan di Badan Pertanahan Nasional (BPN)

a. Litigasi (melalui pengadilan)

Penyelesaian sengketa melalui peradilan ini diatur dalam UU No. 4 tahun 2004 tentang kekuasaan kehakiman, pasal 1 dilaksanakan badan-badan Negara Kesatuan Republik Indonesia (NKRI). Menurut pasal 2 kekuasaan kehakiman yang dimaksud dalam pasal (1) dilaksanakan oleh badan-badan peradilan yaitu peradilan umum (menurut UU Np.8 Tahun 2004) yang berwenang memeriksa, mengadili dan memutuskan perkara-perkara perdata, termasuk didalamnya penyelesaian sengketa hak atas tanah sebagai bagian dari masalah-masalah hukum perdat pada umumnya.

Persoalan sengketa pertanahan dalam masyarakat akhir-akhir ini terlihat kian cenderung mengingat akumulasi dalam Mahkamah Agung yang berkisar antara 65% hingga 70% setiap tahun belum terhitung yang belum selesai ketika diputus pada tingkat pertama maupun pada tingkat banding. Sebagian besar kasus-kasusu tersebut berasal dari lingkungan peradilan umum. Disamping itu, ada juga perkara-perkara tanah yang masuk dalam lingkungan peradilan pada Tata Usaha Negara seperti tuntutan pembatalan sertifikat tanah (ini diatur dalam UU No.9 Tahun 2004) yang berwenang memeriksa, mengadili, dan memutuskan perkara –perkara perdata.

Kasus pertanahan yang masuk di pengadilan Tata Usaha Negara berawal dari adanya pengaduan/keberatan dari masyarakat (orang/badan hukum) yang berisi kebenaran dan tuntutan terhadap suatu keputusan tata usaha Negara dibidang pertanahan yang telah ditetapkan oleh pejabat Tata Usaha Negara yang kemudian keputusan pejabat tersebut dapat merugikan hak-hak atas mereka atau suatu bidang tanah tersebut, dengan adanya kalim tersebut, dan mendapatkan penyelesaian secara administrasi dengan apa yang disebut koreksi serta merta dari pejabat yang berwenang.

b. Non Litigasi

Penyelesaian sengketa diluar pengadilan lebih dikenal dengan istilah Alternatif Penyelesaian sengketa (APS) atau penyelesaian Alternative Dispute Resolution (ADR). Ada bentuk Alternative penyelesaian sengketa adalah :

1) Konsultasi

Dalam bentuk ini sengketa diselesaikan melalui perlemen kursi perlemen kedua belah pihak berdiskusi dan berdebat secara terbuka atau bebas untuk mencapai kesepakatan. Dan selanjutnya tidak ada suatu rumusan ataupun penjelasan yang diberikan dalam Undang-undang No.30 Tahun 1999 mengenai makna maupun arti dari konsultasi. Konsultasi sebagai suatu bentuk pranta alternative penyelesaian sengketa, peran dari konsultan dalam menyelesaikan perselisihan atau sengketa yang ada tidaklah dominan sama sekali, konsultan hanyalah memberikan pendapat (hukum), sebagaimana diminta oleh kliennya, yang untuk selanjutnya keputusan mengenai penyelesaian sengketa tersebut akan diambil sendiri oleh para pihak, meskipun adakalanya hak konsultasi juga diberikan kesempatan untuk merumuskan bentuk-bentuk penyelesaian sengketa yang dikehendaki oleh para pihak yang bersengketa tersebut.⁷

2) Mediasi

Kedua belah pihak sepakat mencari nasehat dari pihak ketiga, penyelesaian sengketa melalui bentuk ini, atas kesepakatan kedua belah pihak-pihak yang bersengketa, masalahnya akan diselesaikan melalui bantuan seseorang/ penasehat ahli maupun melalui seorang mediator pihak ketiga ini justru yang memberikan bantuan ini harus bersifat netral dan tidak memihak, mediator berkewajiban melaksanakan tugas dan fungsinya berdasarkan kehendak dan kemampuan para pihak.

⁷Nia Kurniati, *Hukum Agraria Sengketa Pertanahan, penyelsain melalui Medisi Arbitrase Dalam Teori Dan Praktik*, (Bandung : Refika Adiatma, 2016), h. 186.

3) Arbitrase

Yaitu kedua belah pihak bersepakat untuk mendapat keputusan yang bersifat legal sebagai jalan keluar penyelesaian sengketa menurut pasal (1) butir, UU No.30 Tahun 1990 tentang Arbitrase dan APS, Arbitrase adalah cara penyelesaian perdata diluar pengadilan umum yang didasarkan pada perjanjian Arbitrase yang dibuat secara tertulis oleh para pihak yang bersangkutan.

4) Musyawarah

Sebagai upaya sengketa para pihak tanpa melalui proses peradilan dengan tujuan mencapai kesepakatan bersama atas dasar kerjasama yang lebih harmonis dan kreatif. Kasus pertanahan itu timbul karena adanya klaim/pengaduan dari masyarakat terhadap badan hukum yang berisi kebenaran atau tuntutan terhadap suatu keputusan Tata Usaha Negara dibidang pertanahan yang telah ditetapkan oleh pejabat Tata Usaha Negara dilingkungan Badan Pertanahan Nasional, serta dengan adanya keputusan pejabat tersebut dirasakan merugikan hak-hak mereka atau suatu bidang tanah tersebut. Dengan adanya klaim dari masyarakat, yang pastinya mereka ini mendapatkan penyelesaian sengketa di Badan Pertanahan Nasional yang awal mula perkara ini berasal dari desa yang sedang bersengketa tanahnya.

Kewenangan pemerintah untuk melakukan koreksi terhadap suatu keputusan Tata Usaha Negara dibidang Pertanahan (sertifikat/ Surat Keputusan Pemberian Hak Atas Tanah), ada pada Kepala Badan Pertanahan Nasional, Kasus meliputi beberapa macam antara lain :

- a) Mengenai masalah status tanah.
- b) Masalah kepemilikan.

c) Masalah bukti-bukti perolehan yang menjadi dasar pemberian Hak dan sebagainya.

Setelah menerima berkas dari pengaduan atas masyarakat tersebut diatas, pejabat yang berwenang menyelesaikan masalah ini adalah akan mengadakan penelitian pengumpulan data terhadap berkas yang diadukan sebelumnya. Dari hasil penelitian dapat disimpulkan sementara apakah pengaduan tersebut lanjut diproses atau tidak. Apabila data yang disampaikan secara langsung ke Badan Pertanahan Nasional akan meminta penjelasan disertai dengan data serta saran ke Kepala Kantor Wilayah Badan Pertanahan Nasional Provinsi dan Kepala Kantor Pertanahan Kabupaten/Kota setempat letak dimana tanah yang disengketakan tersebut.

Apabila berkas sudah lengkap sesuai dengan prosedur yang ada, maka selanjutnya dilakukan pengkajia kembali mengenai prosedur, kewenangan dan segi penerapan hukumnya. Agar kepentingan masyarakat yang berhak atas tanah yang diklaim tersebut maka akan mendapat perlindungan hukum, dan apabila dipandang perlu setelah Kepala Kantor Pertanahan setempat mengadakan penelitian dan apabila dari kenyataannya memang harus diadili, dapatlah dilakukan pemblokiran tanah sengketa. Kebijakan ini tentunya harus dituangkan dalam Surat Edara Kepala Badan Pertanahan Nasional tanggal; 14-1992 No 110-150n perilah pencabutan intruksi Menteri Dalam Negei No. 16 Tahun 1984.

Dari setiap kasus yang ada semua tidak pernah terhindar dari hak manusia itu sendiri, Hak Asasi Manusia adalah hak pola diri dari setiap manusia sejak awal dilahirkan yang berlaku seumur hidup dan tidak dapat diganggu gugat oleh siapapun.

baik itu persolalan maupun persengketaan tanah lainnya. Hak asasi manusia dapat digolongkan menjadi 6 (enam) sebagai berikut :⁸

1. Hak asasi pribadi/Personal Right
2. Hak kebebasan untuk bergerak, dan berpindah-pindah tempat
3. Hak kebebasan mengeluarkan atau menyatakan pendapat.
4. Hak kebebasan memilih dan hak aktif dalam organisasi atau perkumpulan .
5. Hak kebebasan untuk memilih, memeluk, menjalankan agama,dan kepercayaan diyakini masing-masing.

Kasus pertanahan juga dapat diselesaikan dengan musyawarah, dengan demikian dilihat dari penyelesaiannya maka akan ditemukan pihak-pihak yang bersengketa. Penyelesaian ini seringkali diselesaikan di balai desa saja agar tidak masuk ke jalur hukum dan memutuskan untuk di musyawarahkan saja (perdamiaan). Dan yang menjadi mediator/ pihak ketiga adalah Badan Pertanahan Nasional (BPN). Pembatalan keputusan Tata Usaha Negara dibidang pertanahan oleh Kepala Badan Pertanahan Nasional berdasarkan adanya cacat hukum/administrasi dalam penerbitannya, yang menjadi dasar hukum kewenangan pembatalan keputusan tersebut antara lain :

- a. Undang-Undang No. 5 Tahun 1990 tentang Peraturan Dasar Pokok-pokok Agraria.
- b. Peraturan Pemerintah No. 24 Tahun 1997 tentang Pendaftaran Tanah.
- c. Keputusan Presiden No. 34 Tahun 2003 tentang Kebijakan Nasional dibidang Pertanahan.

⁸Natsif andi Fadli, *hukum dan Hak Asasi Manusia*, (Makassar;Badan Power Point Kuliah) hal.4-6.

- d. Peraturan Menteri Negara Agraria/Kepala Badan Pertanahan Nasional No. 3 Tahun 1999.

Sengketa perdata yang terjadi antara dua pihak, yaitu pihak penggugat dan tergugat yang bersengketa. Barang siapa yang merasa hak pribadinya dilanggar oleh orang lain, maka yang bersangkutan apabila menghendaki penyelesaian melalui pengadilan, menurut pasal 118 HIR/Pasal 142 RGB harus mengajukan gugatan dengan permohonan agar pengadilan memanggil kedua belah pihak untuk menghadap dimuka sidang pengadilan untuk diperiksa sengketaanya atas dasar gugatan tersebut.⁹

5. Faktor-faktor terjadinya sengketa tanah

Pengertian sengketa tanah dirumuskan dalam pasal 1 Peraturan Menteri Negara Agraria/Kepala Badan Nasional Nomor 1 Tahun 1999 tentang Tata Cara Penanganan Sengketa Pertanahan, selanjutnya disebut PMNA/KBPN 1/1999, yaitu perbedaan pendapat antara pihak yang berkepentingan mengenai keabsahan suatu hak, pemberian hak atas tanah, pendaftaran hak atas tanah, termasuk penelitian dan penerbitan tanda bukti haknya serta pihak lain yang berkepentingan terpengaruh oleh status hukum tanah tersebut. Sengketa tanah juga bisa dikatakan sebagai proses intraksi antara dua orang atau lebih atau kelompok yang masing-masing memperjuangkan kepentingannya atau objek yang sama, yaitu tanah dan benda-benda yang berkaitan dengan tanah seperti air, tanaman, tambang, dan juga udara yang berada dibatas tanah yang bersangkutan.¹⁰

⁹Sudikno Mertokusumo, *Hukum Acara Perdata Indonesia* (Yogyakarta : Liberty, 2006), h. 113.

¹⁰Urip Santoso, *Hukum Agraria dan Hak-hak Atas Tanah* (Jakarta: Pustaka Media, Jogja Pustaka, 2005), h. 23.

Menurut Sartija Sengketa Pertanahan adalah “perselisihan yang terjadi antara dua pihak yang lebih merasa atau dirugikan pihak-pihak tersebut untuk penggunaan dan penguasaan hak atas tanahnya, yang diselesaikan melalui musyawarah dan melalui pengadilan.”¹¹

Secara umum sengketa timbul karena adanya beberapa faktor-faktor yang sangat dominan dalam setiap sengketa pertanahan dimanapun, adapun faktor-faktornya yaitu :¹²

- a. Ketidaksesuaian Peraturan
- b. Pejabat pertanahan yang kurang tanggap terhadap kebutuhan dan jumlah tanah yang tersedia
- c. Data yang kurang lengkap dan kurang akurat
- d. Data tanah yang keliru
- e. Keterbatasan sumber daya manusia yang bertugas menyelesaikan sengketa tanah
- f. Transaksi tanah yang keliru
- g. Ulah pemohon hak atau
- h. Adanya penyelesaian dari instansi lain, sehingga terjadi tumpang tindih kewenangan
- i. Pemindahan/penggeseran hak atas tanah.

6. Sengketa tanah di Pedesaan

- a. Konsep Desa

¹¹Sartija, *Tekhnik dan Strategi Penyelesaian Sengketa Pertanahan* (Yogyakarta: Tugu Jogja Pustaka,2005), h. 8

¹²Maria S.W.S umardjono, *Mediasi Sengketa Tanah Penerapan Alternatif Penyelesaian Sengketa (ADR) Di bidang Pertanaahan*, (Jakarta: Kompas Gramedia,2008), hal.38

Kata desa sendiri berasal dari bahasa India, “*swadesi*” yang berarti tempat asal, tempat tinggal, negeri asal, atau tanah leluhur yang merujuk pada satu kesatuan hidup, dengan satu kesatuan norma, serta memiliki batas yang jelas (Soetardjo, 2004:15, Yulinati, 2003:24) Menurut Bouman dalam Beratha,1982:26 mengemukakan bahwa desa adalah salah satu bentuk kuno dari kehidupan bersama sebanyak seberapa ribu orang, hampir semuanya saling mengenal; kebanyakan yang termasuk didalamnya hidup dari pertanian,perikanan dan sebagainya, usaha yang dapat dipengaruhi oleh hukum dan kehendak alam. Dan dalam tempat tinggal itu terdapat banyak ikatan-ikatan keluarga yang rapat,ketaatan pada tradisi dan kaidah-kaidah social.

Menurut B.N Marbun 2006:15 mengemukakan bahwa, desa ialah sebagai suatu daerah yang ada sejak beberapa keturunan dan mempunyai ikatan kekeluargaan atau ikatan yang tinggi/menetap disuatu daerah dengan adat istiadat yang dijadikan sebagai landasan hukum dan mempunyai seorang pimpinan formil yaitu Kepala Desa.

Sedangkan menurut UU No. 32 Tahun 2004 tentang Otonomi daerah bahwa yang dimaksud dengan Desa adalah kesatuan masyarakat hukum yang memiliki batas-batas wilayah yang berwenang untuk mengatur dan mengurus kepentingan masyarakat setempat, berdasarkan asal-usul dan adat-istiadat setempat yang diakui dan dihormati dalam sistim pemerintahan Negara Kesatuan Republikn Indonesia UU No.32 Tahun 2004, demikian bahwa pemerintah desa adalah pemetintahan yang terendah yang dipilih oleh rakyat dan untuk rakyat yang bertanggungjawab terhadap rumah tangganya sendiri.¹³

b. Konflik di Desa

¹³Beouman, *pengertian pedesaaa*, (Bandung : Brata, 1982), h. 71.

Menurut Davis, Konflik berasal dari kata kerja Latin *configure* yang berarti saling memukul. Secara sosiologis, konflik diartikan sebagai suatu proses social antara dua orang atau lebih/ kelompok dimana salah satu pihak berusaha menyingkirkan pihak lain dengan menghancurkannya atau membuatnya tidak berdaya. Konflik dilatarbelakangi oleh perbedaan ciri-ciri yang dibawa individu dalam suatu interaksi. Perbedaan-perbedaan tersebut diantaranya adalah menyangkut ciri fisik, kepandaian, pengetahuan, adat-istiadat, keyakinan, dan lain sebagainya. Konflik bertentangan dengan integrasi. Konflik yang terkontrol akan menghasilkan integrasi. Sebaiknya integrasi yang tidak sempurna dapat menciptakan konflik. Didesa-desa ada banyak motif konflik yang sering terjadi;

- 1) Karena batas tanah yang terjadi antara satu pihak dan pihak lainnya
- 2) Jual beli tanah yang tidak terkontrol dengan baik
- 3) Sertifikat tanah yang digadaikan oleh orangtua kepada orang lain

B. Sengketa Tanah

1. Tanah

Menurut Boedi Harsono, tanah merupakan hukum Indonesia (UUPA) bagian terkecil dari kulit bumi. Tanah diberikan kepada dan dipunyai oleh orang dengan hak-hak yang disediakan oleh UUPA adalah untuk digunakan, untuk dimanfaatkan, diberikan dan dipunyai tanah dengan hak-hak tersebut tidak akan bermakna penggunaannya terbatas pada tanah sebagai permukaan bumi saja.¹⁴

Menurut Kamus Besar Bahasa Indonesia, tanah adalah permukaan bumi atau lapisan diatas sekali, pengertian ini sejalan dengan pengertian dalam arti yuridis yaitu dalam Pasal 4 ayat (2) dinyatakan termasuk pula tubuh bumi yang ada dibawahnya air

¹⁴ Boedi Harsono, *Hukum Agraria Indonesia (Himpunan Peraturan Hukum)*, (Jakarta : Balai Pustaka), h. 8.

dan ruang angkasa ada di atasnya sekedar diperlukan untuk kepentingan yang langsung berhubungan dengan penggunaan tanah itu, dalam batas-batas menurut UUPA dan Peraturan Pemerintah lain yang lebih tinggi.

Pengertian tanah lebih lanjut diatur pula dalam Pasal 1 ayat (2) Peraturan Pemerintah Nomor 24 Tahun 1997 tentang pendaftaran tanah, bahwa bidang tanah adalah bagian permukaan bumi yang merupakan satuan bidang yang terbatas. Dengan demikian, maka tanah dalam pengertian Hukum Pertanahan Nasional (HTN) di Indonesia yakni bagian integral dari kulit bumi termasuk segala apa yang ada didalam dan diatas tanah yang bersangkutan.

2. Dasar Hukum Tanah

Segala hal yang berkaitan dengan pertanahan dimasukkan kedalam ruang lingkup hukum agraria. Sedangkan hukum di Indonesia memiliki dua macam dasar hukum, yaitu hukum tertulis dan hukum tidak tertulis. Yang tertulis diatur dalam hukum adat. Sedangkan yang tertulis antara lain yaitu :

- a. UUD 1945 Pasal 33 ayat 3
- b. UU Pokok Agraria UU No. 5 Tahun 1960
- c. UU Pertambangan UU No. 11 Tahun 1967
- d. UU Sumber Daya Air UU No. 7 Tahun 2004
- e. UU Perkebunan UU No. 18 Tahun 2004
- f. UU Kehutanan UU No. 19 Tahun 2004
- g. UU Penataan Ruang UU No. 26 Tahun 2007
- h. UU Perikanan UU No. 31 Tahun 2004

i. UU Waqaf UU No. 4 Tahun 2004¹⁵

3. Pengertian Hak Atas Tanah

Istilah hak selalu tidak dapat dipisahkan dengan istilah hukum dalam literature hukum Belanda, kedua-duanya "*recht*". Akan tetapi antara hak dan hukum dapat dibedakan dengan menggunakan istilah "*objektif recht*" dan "*subjektif recht*" dengan hukum objektif, yaitu peraturan hukum yang berlaku dengan subjektif yaitu untuk menanyakan hubungan yang diatur oleh hukum objektif, berdasarkan mana yang satu mempunyai hak, dan yang lain mempunyai kewajiban terhadap sesuatu.

Pengertian hak atas tanah adalah hak yang memberikan wewenang kepada seseorang yang mempunyai hak untuk mempergunakan atau mengambil manfaat atas tanah tersebut. Hak atas tanah berbeda dengan hak penggunaan atas tanah, ciri khas hak atas tanah adalah seseorang mempunyai hak atas tanah untuk mempergunakan atau mengambil manfaat atas tanah yang menjadi haknya. Hak atas tanah bersumber dari hak menguasai dari Negara atas tanah dapat diberikan kepada perseorangan baik warga Negara Indonesia maupun warga Negara Asing, sekelompok orang secara bersama-sama dan badan hukum baik privat maupun public, ini dapat dilihat pada Pasal 4 ayat (1) UU No.5 Tahun 1960 yaitu dasar hak menguasai dari Negara sebagai maksud dalam pasal 2 ditentukan adanya macam-macam hak atas tanah permukaan bumi, yang disebut tanah, yaitu dapat diberikan kepada dan mempunyai oleh orang-orang, baik sendiri maupun bersama-sama dengan orang-orang lain serta badan-badan hukum.

¹⁵Love & Respect, *Dasar-dasar Hukum Agraria di Indonesia*, <http://everythingaboutvanrush88.blogspot.co.id.2015/03/dasar-dasar-hukum-agraria-di-indonesia.html/m=1> Diakses Tanggal 20 November 2016

Hak atas tanah merupakan hak yang memberi wewenang, untuk memakai tanah yang diberikan kepada orang lain atau badan hukum, dimana pada dasarnya tujuan memakai tanah (secara universal) adalah untuk memenuhi 2 jenis kebutuhan yaitu :

- a. Untuk diusahakan yaitu usaha pertanian, perkebunan, perikanan, peternakan, dan sebagainya.
- b. Untuk tempat membangun sesuatu usaha (wadah), yaitu mendirikan bangunan, perumahan, rumah susun, hotel, proyek, pariwisata, pabrik, pelabuhan, bandara dan lain-lain.¹⁶
- c. Setiap hak atas tanah memberikan kewenangan memakai suatu dibidang tanah tertentu, maka memenuhi kebutuhan tertentu. Kewenangan memakai dalam arti menguasai, menggunakan dan mengambil manfaat dari suatu bidang tanah tertentu. Dalam memakai tanah yang mengandung kewajiban untuk memelihara tanah termasuk menambah kesuburannya serta mencegah kerusakannya.¹⁷

4. Penyelesaian Sengketa Hukum Atas Tanah

Timbulnya sengketa hukum adalah bermula dari pengaduan sesuatu pihak (orang/badan) yang berisi keberatan-keberatan dari tuntutan hak atas tanah baik terhadap status tanah, prioritas maupun kepemilikannya dengan harapan dapat memperoleh penyelesaian secara administrasi sesuai dengan ketentuan peraturan yang berlaku.

¹⁶ Ramli Zein, *Hak Pengelolaan Dalam System UUPA* (Jakarta : Rineka Cipta, 1995), h.38.

¹⁷ Boedi Harsono, *Hukum Agraria Indonesia (Himpunan Peraturan-Peraturan Hukum Tanah)*, (Jakarta : Djambatan), h. 4.

Akan tetapi dari alasan-alasan tersebut diatas, sebenarnya tujuannya akan berakhir kepada tuntutan bahwa ia adalah yang lebih berhak dari yang lain (prioritas) atas tanah sengketa, oleh karena itu tergantung dari sifat/masalah yang diajukan sehingga prosesnya akan memerlukan beberapa tahap tertentu sebelum diperoleh suatu keputusan.

Sifat permasalahan dari suatu sengketa secara umum ada beberapa macam, antara lain:

- a. Masalah/persoalan yang menyangkut prioritas untuk dapat ditetapkan sebagai pemegang hak sah atas tanah yang berstatus , atau atas tanah yang belum ada haknya
- b. Bertahan terhadap sesuatu alas hak/bukti perolehan yang digunakan sebagai dasar pemberian hak (perdata)
- c. Kekeliruan/kesalahan pemberian hak yang disebabkan penerapan peraturan yang kurang/tidak benar.
- d. Sengketa/masalah lain yang mengandung aspek-aspek social praktis (bersifat strategis).¹⁸

5. Status Hak Milik Tanah

a. Hak Milik

Hak milik menurut Pasal 20 ayat (1) UUPA berbunyi hak milik adalah hak turun temurun,tekuat dan terpenuhi yang dapat dijumpai orang atas tanah, dengan mengikat ketentuan pasal 6 ayat (2) hak milik dapat beralih dan dialihkan pada pihak lain.¹⁹

¹⁸Rusmadi Murad, *Penyelesaian Sengketa Hukum Atas Tanah* (Bandung:Penerbit Alumni,1991), hal.22-23.

¹⁹ Ali Achmad Chomzha, *Hukum Pertanahan Pemberian Hak Atas Tanah Negara,sertifikat dan permasalahannya* (Jakarta9: Prestasi Pustaka,2002), h .5-6.

1) Turun Temurun

Artinya hak milik atas tanah dimaksud beralih karena hukum dari seseorang pemilik tanah yang meninggal dunia kepada ahli warisnya.

2) Terkuat

3) Terpenuhi

4) Dapat beralih dan diperalihkan

5) Dapat dijadikan jaminan dengan dibebani Hak Tanggunga

6) Jangka waktu tidak terbatas.

b. Hak Guna usaha

Hak guna usaha menurut pasal 28 UUPA Hak Guna Usaha adalah hak untuk mengusahakan tanah yang dikuasai langsung oleh Negara, dalam jangka waktu sebagaimana tersebut dalam pasal 29 guna perusahaan, pertanian, perikanan, atau peternakan. Hak guna usaha diberikan hak atas tanah yang luasnya paling sedikit 5 hektar, dengan ketentuan bahwa jika luasnya 25 hektare atau lebih harus memakai investasi modal yang layak dan tehnik perusahaan yang baik sesuai dengan perkembangan zaman. Hak guna usaha dapat beralih dan dialihkan kepada pihak lain. Dan menurut pasal 29 UUPA, hak guna usaha diberikan untuk waktu paling lama 25 tahun. Untuk perusahaan yang memerlukan waktu yang lebih lama dapat memberikan hak guna usaha-usaha paling lama 35 tahun. Atas permintaan pemegang hak dan mengikat keadaan perusahaannya jangka waktu yang dimaksud dalam pasal 1 dan 2 pasal ini dapat diperpanjang paling lama dalam waktu 25 tahun.

c. Hak Guna Bangunan

Hak guna bangunan adalah salah satu hak atas tanah yang diatur dalam undang-undang pokok agrarian. Pengertian hak guna bangunan diatur dalam pasal 35

ayat (1) yang berbunyi :” Hak Guna Bangunan adalah hak untuk mendirikan dan mempunyai bangunan-bangunan atas tanah yang bukan miliknya sendiri, dengan jangka waktu paling lama 30 tahun” pernyataan pasal 35 ayat (1) tersebut mengandung pengertian bahwa pemegang HGB bukanla pemegang hak milik atas bidang tanah dimana bangunan tersebut didirikan sehubungan dengan hal itu, pada pasal 34 UUPA nmenyatakan HGB dapat terjadi terhadap tanah diatas sebidang Hak Milik yang dikarenakan milik pemerintah. Selain itu HGB dapat terjadi diatas sebidang tanah dikarenakan adanya perjanjian yang berbentu autentik antarapemilik tanah yang bersangkutan dengan pihak yang akan memperoleh Hak Guna Bangunan itu yang menimbulkan hak tersebut.

d. Hak Pakai

Pengertian yang diatur dalam ketentuan pasal 41 ayat (1) UUPA adalah “hak untuk menggunakan dan atau memungut hasil dari tanah yang dikuasai langsung oleh Negara atau tanah milik orang lain, yang memberi wewenang dan kewajiban yang ditentukan dalam keputusan pemberiannya oleh pejabat yang berwenang memberikannya atau perjanjian sewa-menyewa atau perjanjian pengelolaan tanah segala sesuatu asal tidak bertentangan dengan jiwa dan ketentuan –ketentuan undang-undang ini. Hak pakai dapat diberikan selama :

- 1) Selama jangka waktu yang tertentu atau selama tanahnya dipergunakan untuk keperluan yang tertentu.
- 2) Dengan Cuma-Cuma, dengan pembayaran atau pemberian jasa berupa apapun. Pemberian hak pakai tidak boleh disertai syarat-syarat yang mengandung unsur-unsur pemerasan.

e. Hak sewa untuk bangunan

Hak sewa untuk bangunan menurut pasal 44 UUPA adalah seseorang atau badan hukum mempunyai hak atas tanah apabila ia berhak mempergunakan tanah milik orang lain untuk keperluan bangunan dengan membayar kepada pemiliknya sejumlah uang sebagai sewa. Pembayaran uang sewa dapat dilakukan :

- 1) Satu kali pada tiap-tiap waktu tertentu
- 2) Sebelum atau sesudah tanahnya dipergunakan

Perjanjian sewa atas tanah yang dimaksudkan dalam pasal ini tidak boleh disertai syarat-syarat yang mengandung unsur pemerataan.

f. Hak membuka tanah dan memungut hasil hutan

Hak membuka tanah dan memungut hasil hutan menurut pasal 46 UUPA adalah hak membuka tanah yang memungut hasil hutan supaya dapat dipunyai oleh warga Negara Indonesia dan diatur dengan Peraturan Pemerintah. Dengan mempergunakan hak memungut hasil hutan secara sah tidak dengan sendirinya diperoleh hak milik atas tanah itu.

g. Hak guna air, pemeliharaan dan penangkapan ikan

Hak guna air dan pemeliharaan dan penangkapan ikan, menurut pasal 47 UUPA hak guna air adalah hak memperoleh air untuk keperluan tertentu dan mengalirkan air itu diatas tanah orang lain. Hak guna air serta pemeliharaan dan penangkapan ikan diatur dalam peraturan pemerintah.

h. Hak guna ruang angkasa

Menurut pasal 49 UUPA adalah hak guna ruang angkasa memberi wewenang untuk mempergunakan tenaga dan unsur-unsur dalam ruang angkasa guna usaha-usaha memelihara dan memperkembangkan kesuburan bumi, air, serta kekayaan yang

terkandung didalamnya dan hal-hal lainnya yang bersangkutan dengan itu. Hak guna ruang angkasa diatur dalam peraturan pemerintah.

6. Tata Cara Permohonan Hak Atas Tanah

Tata cara permohonan dan pemberian hak atas tanah secara umum diatur dalam Peraturan Menteri Dalam Negeri (PMDN) No.5 Tahun 1973 yang berjudul ketentuan-ketentuan Mengenai Pemberian Hak Atas Tanah. Karena ternyata dalam prakteknya diperlukan cara lebih khusus untuk pemohon tertentu yang berkenaan dengan tanah yang dimohon, maka kemudian Menteri Dalam Negeri mengatur pula tata cara permohonan dan pemberian hak atas tanah antar lain :

- a. Untuk keperluan perusahaan (PMDN No.5/1974)
- b. Atas bagian-bagian tanah Hak Pengelolaan (PMDN No.1/1977)
- c. Atas tanah bekas hak barat (PMDN No.3/1979)

Walaupun ada PMDN lain selain PMDN No.5/1973 yang mengatur tata cara permohonan dan pemberian hak atas tanah tetapi peraturan pokoknya tetaplah PMDN No.5/1973. PMDN lain hanyalah mengatur hal khusus yang menyimpan dari acara yang telah diatur dalam PMDN No.5/1973.²⁰

7. Mekanisme Penyelesaian Sengketa hak atas tanah

Mengenai tata cara dan prosedur penyelesaian sengketa hukum belum diatur secara konkret, seperti mekanisme permohonan hak atas tanah (Peraturan Menteri Dalam Negeri No 5 Tahun 1973) oleh karena itu penyelesaian Kasus perkasus biasanya tidak dilakukan dengan pola penyelesaian yang seragam. Akan tetapi dari beberapa pengalaman yang ada, pola penanganan diri telah kelihatan melembaga

²⁰Efendi Parangin, *Praktek Permohonan Hak Atas Tanah* (Jakarta : Rajawali Pers,1991), h. 11.

yang ada, pola penanganan ini telah kelihatan melembaga walau pun masih samar-samar.

- a. Pengaduan
- b. Penelitian
- c. Pencegahan Mutasi (Status Qou)
- d. Penyelesaian melalui pengadilan
- e. Musyawarah

8. Sengketa Tanah

Pada hakikatnya, pertanahan merupakan benturan kepentingan dibidang pertanahan antara siapa dengan siapa sebagai contoh konkret antara perorangan dengan perorangan, peroranga dengan badan hukum, badan hukum dengan badan hukum lainnya. Sehubungan dengan hal tersebut, guna kepentingan yang diamanatkan UUPA, maka terhadap kasus pertanahan dimaksud anatar lain dapat diberikan respon atau reaksi penyelesaian kepada yang berkepentingan masyarakat dan pemerintah. Menurut Rusmadi Murad, pengertian sengketa tanah atau dapat juga dikatakan sebagai sengketa hak atas tanah, yaitu : timbulnya sengketa hukum yang bermula dari pengaduan suatu pihak (pihak orang atau badan hukm) yang berisi keberatan-keberatan dan tuntutan hak atas tanah, baik terhadap status tanah,prioritas maupun kepemilikannya dengan harapan status dapat memperoleh penyelesaian secara administrasi sesuai dengan ketentuan yang berlaku.²¹

9. Macam-Macam Sengketa Hak Atas Tanah

Macam-macam hak atas tanah ini akan tetap dalam Pasal 16 jo 53 UUPA, yang dikelompokk menjadi tiga bidang yaitu :

²¹ Rusmadi Murad, *Penyelesaian Sengketa Hak Atas Tanah* (Bandung : Mandar Maju), h. 2

1. Hak atas tanah yang bersifat tetap

Hak atas tanah yang bersifat tetap adalah hak atas tanah yang akan tetap ada selama UUPA masih berlaku atau selama UUPA belum diganti dengan undang-undang yang baru. Maacam hak atas tanah adalah Hak Milik, Hak Guna Usaha, Hak pakai, Hak sewa untuk Bangunan, Hak Membuka tanah, dan Hak memungut hasil Hutan.

2. Hak atas tanah yang akan ditetapkan dengan undang-undang

Hak atas tanah yang akan ditetapkan dengan undang-undang adalah hak atas tanah adalah hak atas tanah ini belum ada.

3. Hak atas tanah yang bersifat sementara

Hak atas tanah yang bersifat sementara adalah hak atau tanah yang berlaku untuk sementara waktu, dalam waktu yang singkat akan dihapuskan karena mengandung sifat-sifat pemerasan dan bertentangan dengan jiwa UUPA sifat pemerasan dan bertentangan dengan jiwa UUPA. Macam hak atas tanah ini adalah Hak Gadai, Hak Usaha Bagi Hasil, Hak Menampung, dan Hak Sewa Tanah Pertanian.²² Dari segi atas tanah diatas, dibedakan menjadi dua kelompok yaitu;

a. Hak tanah yang bersifat primer

Yang atas tanah yang berasal dari Tanah Negara, macam-macam hak atas tanah ini adalah hak milik, hak guna usaha, hak guna bangunan atas Tanah Negara, hak pakai atau Tanah Negara.

b. Hak tanah yang bersifat sekunder

²² Santoso Urip, *Perlolahan Hak Atas Tanah* (Jakarta : PT Kharisma Putra Utama,2015), h. 27.

Yaitu hak atas tanah yang berasal dari tanah atau pihak lain. Macam-macam hak atas tanah ini adalah guna bangunan hak atas tanah, hak milik, hak pakai atas tanah, hak pengelolaan, hak pakai atas tanah, hak milik, hak sewa-menyewa untuk bangunan, hak gadai (gadai tanah), hak guna usaha bagi hasil (perjanjian bagi hasil), hak menumpang dan hak sewa tanah pertanian.²³

C. *Siyasah Syar'iyah*

Kata *Siyasah* secara etimologis, berasal dari kata *sasa-yasusu-Siyasah* yang berarti mengurus, mengatur, dan memerintah. Berarti juga pemerintahan dan politik untuk membuat kebijakan serta pengambilan keputusan.²⁴

Sedangkan secara termonologi banyak definisi *Siyasah* yang dikemukakan oleh para yuris Islam. Menurut Abu al-Wafa Ibn' Aqil "*Siyasah* berarti suatu tindakan yang dapat mengantarkan rakyat lebih dekat kepada kemaslahatan dan lebih jauh dari kerusakan, kendati pun Rasulullah tidak menetapkannya dan Allah juga tidak menemukan wahyu untuk mengaturnya".²⁵

Dari uraian di atas maka disimpulkan bahwa *Siyasah* adalah suatu pemerintahan mengurus, mengatur, dan memerintah yang dimana mengantarkan kemaslahatan, melalui aturan tidak bertentangan untuk membuat kebijakan yang dikehendaki ada dalil tertentu yang mengaturnya. Dapat dipahami bahwa subyek penyusunan *Siyasah Syar'iyah* adalah pemerintah, bukan ulama swasta yang tidak duduk dalam lembaga legislatif, produknya adalah berbagai peraturan yang tidak

²³Santoso Urip, *Hukum Agraria dan Hak-Hak Atas tanah* (Jakarta : ke(ncana,2005), h. 89.

²⁴Usman Jafar, *Fiqh Siyasah Telaah atas Ajaran, Sejarah dan Pemikiran Ketatanegaraan Islam* (Cet. 1 Makassar : Alauddin University Press 2013), h. 45.

²⁵Mujur Ibnu Syarif, Khamami Zada, *Fiqh Siyasah Doktrin dan Pemikiran Politik Islam* (Erlangga :PT Gelora Aksara Pratama 2008), h. 9.

bertentangan dengan agama. Karena berbentuk peraturan perundang-undangan, maka *Siyasah Syar'iyah* bersifat mengikat dan memaksa.²⁶ Maka disimpulkan bahwa *Siyasah Syari'iyah* adalah seperangkat peraturan yang bersifat mengikat dan memaksa, dan tidak bertentangan dengan syariat agama islam. Dimana tujuan fiqih *Siyasah Syari'iyah* bahwa untuk memperbagus permasalahan rakyat dengan mengatur mereka dengan cara memerintah untuk mereka dengan sebab ketaatan mereka terhadap pemerintah. Telaah dijelaskan dalam QS An-Nisaa/4:59 :

يَا أَيُّهَا الَّذِينَ آمَنُوا أَطِيعُوا اللَّهَ وَأَطِيعُوا الرَّسُولَ وَأُولِي الْأَمْرِ مِنْكُمْ ۚ فَإِنْ تَنَازَعْتُمْ فِي شَيْءٍ فَرُدُّوهُ إِلَى اللَّهِ وَالرَّسُولِ إِنْ كُنْتُمْ تُؤْمِنُونَ بِاللَّهِ وَالْيَوْمِ الْآخِرِ ۚ ذَلِكَ خَيْرٌ وَأَحْسَنُ تَأْوِيلًا

Terjemahnya:

“Hai orang-orang yang beriman, taatilah Allah dan taatilah Rasul (Nya), dan ulil amri di antara kamu. kemudian jika kamu berlainan Pendapat tentang sesuatu, Maka kembalikanlah ia kepada Allah (Al Quran) dan Rasul (sunnahnya), jika kamu benar-benar beriman kepada Allah dan hari kemudian. yang demikian itu lebih utama (bagimu) dan lebih baik akibatnya”²⁷

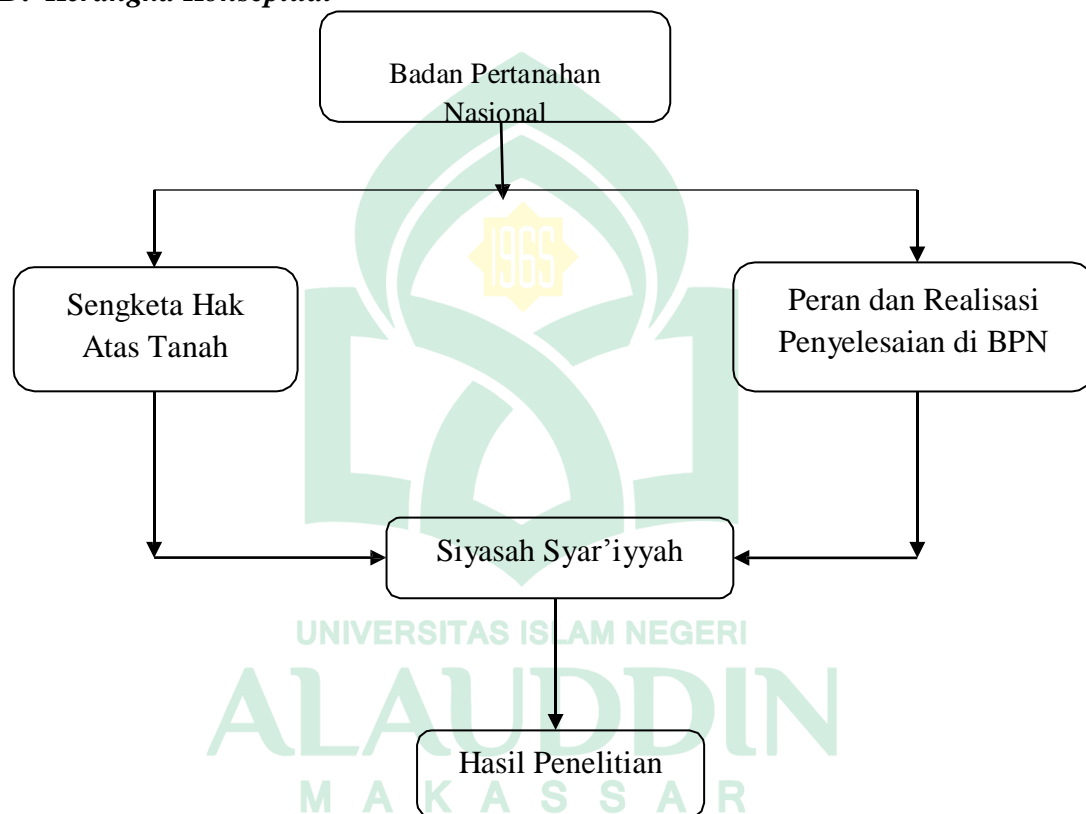
Maka hikmah dari kewajibannya taat kepada hal yang disukai dan dibenci karena Negara tidak mungkin mengakomodasikan semua keinginan warganya. Pasti ada hal-hal yang tidak disukai, tetapi untuk kepentingan bersama, hal tersebut harus dilaksanakan. Aturan Negara tidak bisa mengikuti keinginan seseorang. Hal inilah yang kemudian menimbulkan permusuhan dan kekacauan. Dalam hal ini pemerintah harus menetapkan suatu peraturan yang dapat diterima oleh kalangan masyarakat.

²⁶Mujur Ibnu Syarif, Khamami Zada, *Fiqih Siyasah Doktrin dan Pemikiran Politik Islam* h. 45.

²⁷Kementiran Agama RI, *al-Qur'an dan Terjemahnya* (Jakarta : PT Sinerga Pustaka Indonesia,2012), h. 114.

Hukum islam sebagai hukum Tuhan yang bersifat kokoh dan tidak mudah larut dengan perkembangan zaman, sementara hukum islam sebagai hukum yang diperuntukkan bagi manusia bersifat fleksibel dan menerima segala tuntutan zaman. Dengan demikian hukum islam tidak boleh kehilangan jati dirinya ketika mengikuti perubahan dan perkembangan kehidupan social masyarakat.²⁸

D. Kerangka Konseptual



²⁸ Sabri Samin, *Dinamika Hukum Perdata Islam di Indonesia*, (Cendrawasih: CV.Orbutrust Crop), hal.

BAB III

METODOLOGI PENELITIAN

A. *Jenis dan Lokasi Penelitian*

1. Jenis Penelitian

Jenis penelitian ini merupakan penelitian lapangan (*field research*). Penelitian ini memberikan gambaran situasi dan kejadian secara sistematis, utuh serta actual, mengenai factor-faktor dan sifat-sifat yang saling mempengaruhi serta menjelaskan hubungan dari permasalahan yang sedang diteliti. Dalam penelitian ini di maksud untuk memperoleh pengetahuan tentang “ *Peran Badan Pertanahan Nasional (BPN) dalam menanggulangi Sengketa Hak Atas Tanah di Kecamatan Kajang (Telaah Siyasa Syari’ah)*”

2. Lokasi Penelitian

Lokasi penelitian merupakan tempat dimana penelitian dilakukan, serta jalan dan kotanya. Dalam penelitian ini mengambil lokasi di wilayah Kantor Badan Pertanahan Nasional Kabupaten Bulukumba. Memilih lokasi tersebut karena dengan pertimbangan bahwa ada banyak sengketa-sengketa yang dominan terjadi di Kecamatan Kajang khususnya pada pedesaan. Dalam penelitian dalam lokasi ini adalah di Kecamatan Kajang Kabupaten Bulukumba yang akan dikaji dan diteliti mengenai besar dan banyaknya sengketa yang muncul.

Letak Gegografis :

Kabupaten Bulukumba terletak di bagian selatan dari jazirah Sulawesi Selatan dan berjarak 153 km dari Makassar (Ibukota Propinsi Sulawesi Selatan). Luas wilayah Kabupaten Bulukumba 1.154,67 km² at au 1,85% dari luas wilayah Provinsi

Sulawesi Selatan. Kabupaten Bulukumba terdiri dari 10 (sepuluh) kecamatan yaitu Kecamatan Ujungbulu (Ibukota Kabupaten), Gantarang, Kindang, Rilau Ale, Bulukumpa, Ujung Loe, Bontobahari, Bontotiro, Kajang dan Herlang. Secara kewilayahan Kabupaten Bulukumba berada pada kondisi empat dimensi, yakni dataran tinggi pada kaki gunung Bawakaraeng-Lompobattang, dataran rendah, pantai dan laut lepas. Kabupaten Bulukumba terletak diantara $05^{\circ}20'$ - $05^{\circ}40'$ LS dan $119^{\circ}58'$ - $120^{\circ}28'$ BT dengan batas-batas yakni:

- Sebelah Utara berbatasan Kabupaten Sinjai
- Sebelah Timur berbatasan Teluk Bone dan Pulau Selayar
- Sebelah Selatan berbatasan Laut Flores
- Sebelah Barat berbatasan Kabupaten Bantaeng.

Kecamatan Kajang merupakan salah satu wilayah kecamatan dalam system administrasi Kabupaten Bulukumba, ditinjau dari segi Letaknya posisinya dalam wilayah Kabupaten Bulukumba, Kecamatan Kajang terletak di bagiantimur wilayah Kabupaten Bulukumba, dengan luas wilayah keseluruhan adalah 129,06Km² dan dengan jumlah penduduk pada tahun 2013 sebanyak 47.467Jiwa. Secara administratif, Kecamatan Kajang memiliki batas sebagai berikut:

Sebelah Utara : Kabupaten Sinjai

Sebelah Timur : Teluk Bone

Sebelah Selatan : Kecamatan Herlang dan Kecamatan Ujung Loe

Sebelah Barat : Kecamtan Bulukumpa

Kecamatan Kajang terbagi atas 19 (sembilan belas) desa dan kelurahan. Ditinjau dari aspek luas wilayah masing-masing desa/kelurahan tersebut, maka Kelurahan Tambangan dengan luas 13,00 Km² dan Desa Malleleng dengan luas 11,10

Km² merupakan wilayah desa terluas dibandingkan dengan desa/kelurahan lainnya di Kecamatan Kajang, sedangkan desa/kelurahan yang memiliki luas wilayah terkecil adalah Desa Pantarra dan Desa Losising dengan luas wilayah masing-masing yaitu 4,00 Km².

B. Pendekatan Penelitian

Penelitian ini menggunakan pendekatan yuridis normative, historis dan sosiologis.

1. Pendekatan Normatif

Jenis pendekatan yang digunakan dalam penelitian ini adalah: Pendekatan Teologis Normatif (syar'i) yaitu pendekatan berdasarkan pada hukum Islam sesuai dengan apa yang ada dalam Al-Quran dan hadis serta pendapat-pendapat para ulama. Pendekatan ini digunakan untuk menelaah semua undang-undang dan regulasi yang terkait dengan pembahasan.¹ Dalam hal ini menelaah Undang-Undang Pokok Agraria (UUPA) atau Undang-Undang No 5 Tahun 1960 Tentang Peraturan Dasar Pokok Agraria.

2. Pendekatan Yuridis

yaitu penelitian hukum yang mengutamakan data sekunder sebagai bahan utama, sedangkan spesifikasi penelitian bersifat deskriptif analisis. Hal ini disebabkan penelitian hukum bertujuan untuk meneliti mengenai asas-asas hukum, asas-asas hukum tersebut merupakan kecenderungan-kecenderungan yang memberikan suatu penilaian yang bersifat etis. Artinya pendekatan normatif ini menjadikan hukum sebagai patokan dalam mengkaji sesuatu.

¹ Peter Mahmud Marzuki, *Penelitian Hukum* (Cet. V; Jakarta Kencana, 2009), h.93.

3. Pendekatan Sisiologis

Pendekatan ini digunakan untuk menelaah konsep hukum yang diterapkan dalam masyarakat. Pendekatan ini juga digunakan pada saat mengkaji apakah kebijakan pemerintah relevan dengan kondisi social budaya masyarakat Indonesia.²

C. Sumber Data

Dalam penelitian ini digunakan sumber data primer dan sekunder

a. Data Primer

Data primer merupakan data yang dikumpulkan dalam melakukan penelitian di lapangan yang dilakukan di Kantor Badan Pertanahan Nasional Bulukumba dengan menggunakan teknik wawancara untuk mengetahui rencana, penyelesaian sengketa hak atas tanah oleh Badan Pertanahan Nasional Bulukumba

b. Data Sekunder

Data sekunder merupakan data yang dikumpulkan dalam penelitian kepustakaan. Penelitian kepustakaan adalah teknik untuk mencari bahan-bahan atau data-data yang bersifat sekunder. Data sekunder dikumpulkan dengan jalan menelaah buku-buku, peraturan perundang-undangan dan publikasi lainnya yang ada relevansinya dengan penelitian ini. Untuk memperoleh peran Badan Pertanahan Nasional dalam Menanggulangi Sengketa Hak Atas Tanah di Kecamatan Kajang.

D. Metode Pengumpulan Data

Teknik pengolahan data merupakan langkah yang paling strategis dalam penelitian. Karena tujuan utama dari penelitian adalah mendapatkan data. Adapun teknik pengumpulan data yang dipergunakan dalam penelitian ini adalah sebagai berikut :

² Soerjono Soekanto, *Sosiologis : Sebuah Pengantar* (Cet. 1 Jakarta ; CV. Rajawali, 1982), h. 18 dan 53.

1. Observasi

Observasi adalah melakukan pengantaran langsung dilapangan untuk mengetahui kondisi objektif seputar lokasi penelitian dan dengan cara memantau dari dekat kegiatan persidangan di Pengadilan Negeri.³ Penelitian tidak terlibat secara langsung dalam aktivitas subjek observasi. Wawancara Interview.

2. Wawancara

Wawancara adalah salah satu teknik pengumpulan data dengan jalan mengadakan komunikasi dengan sumber data. Komunikasi tersebut dilakukan dengan dialog (tanya jawab) secara lisan baik secara langsung maupun tidak langsung. Dalam hal ini wawancara akan dilakukan langsung dengan sampel dari kepala Badan Pertanahan Nasional maupun staf yang berkepentingan. Wawancara adalah teknik yang penulis gunakan untuk memperoleh informasi dari informan dan responden.⁴ Teknik wawancara ini digunakan untuk menemukan data tentang penyusunan permasalahan secara terbuka, pihak informan diminta pendapat dan ide-idenya, sedangkan peneliti mendengarkan secara teliti dan mencatat apa yang dikemukakan oleh informan.⁵

3. Dokumentasi

Dokumentasi berasal dari kata dokumen yang artinya barang-barang yang tertulis. Dalam melaksanakan metode dokumentasi, peneliti menelaah atau mengkaji

³ Bambang Waluyo, *Penelitian Hukum dan Praktek* (Cet. IV; Jakarta; Sinar Grafika, 2008), h. 58.

⁴ Burhan Ashshofa, *Metode Penelitian Hukum* (Jakarta: Rineka Cipta, 2007), h.95.

⁵ Sugyono, *Metode Penelitian Kuantitatif dan Kualitatif dan R & D* (Cet. IV ; Bandung: Alfabet, 2009), h. 320.

Literatur seperti buku-buku, majalah, dokumen, peraturan-peraturan, notulen rapat, catatan harian, dan sebagainya.⁶

E. Instrumen Penelitian

Instrumen penelitian yang dipakai untuk memperoleh data penelitian saat sesudah memasuki tahap pengumpulan data dilapangan adalah pedoman wawancara, daftar pertanyaan dan media elektronik seperti smartphone yang digunakan untuk merekam suara pada saat proses wawancara. Instrumen penelitian inilah yang akan menggali data dari sumber-sumber informasi.

Adapun instrumen penelitian yang di gunakan dalam penelitian ini antara lain:

1. Peneliti sendiri sebagai instrumen pertama
2. Pedoman Wawancara/Daftar Pertanyaan

Pedoman wawancara adalah alat yang digunakan dalam melakukan wawancara yang dijadikan dasar untuk memperoleh informasi dan informasi yang berupa daftar pertanyaan.

3. Buku catatan dan Pulpen

Buku catatan dan pulpen yaitu alat yang berfungsi untuk mencatat dan menulis semua percakapan dengan sumber data.

4. Alat Perekam
 - a. Kamera
 - b. Tap recorder.

⁶ Lexy J. Moleong, *Metodelogi Penelitian Kualitatif* (Bandung: Remaja Rosdakarya,2009), h 186.

F. Teknik Pengolahan dan Analisis Data

Data yang diperoleh dan dikumpulkan baik dalam data primer maupun data sekunder dianalisa secara kuantitatif yaitu suatu cara penelitian yang dilakukan guna mencari kebenaran kauntitatif yakni merupakan data yang berbentuk angka.⁷

Pengolahan data secara sederhana diartikan sebagai proses mengartikan data-data lapangan sesuai dengan tujuan, rancangan dan sifat penelitian. Metode pengolahan data dalam penelitian ini adalah:

a. Editing data

Editing data adalah pemeriksaan data hasil penelitian yang bertujuan untuk mengetahui relevansi (hubungan) dan keabsahan data yang akan dideskripsikan dalam menemukan jawaban pokok permasalahan. Hal ini dilakukan dengan tujuan memperbaiki kualitas data serta menghilangkan keraguan atas data myang diperoleh dari hasil wawancara.

b. Klasifikasi Data

Klasifikasi data adalah teknik dalam menggolongkan dan mengelompokkan data berdasarkan hasil penelitian.

c. Reduksi Data

Reduksi data adalah teknik untuk memilih mengurangi yang lebih dan menambah yang kurang sesuai dengan data yang diperoleh dalam penelitian.

1. Analisis Data

Teknik analisis data bertujuan untuk menguraikan data dan memecahkan masalah yang berdasarkan data yang diperoleh. Analisis data yang digunakan adalah

⁷ Rianto Adi, *Metodelogi Penelitian Sosial dan Hukum* (Jakarta; Granit,2010), h. 56.

upaya yang dilakukan dengan jalan bekerja dengan data, mengorganisasikan data, memilah-milihnya menjadi satuan yang dapat dikelola, mencari dan menemukan pola, menentukan apa yang penting dan hal apa yang dipelajari, serta memutuskan apa yang perlu untuk diceritakan kembali.

F. Pengujian Keabsahan Data

Suatu penelitian diorientasikan pada derajat keilmiah data penelitian. Suatu penelitian dituntut agar memenuhi standar penelitian sampai dapat memperoleh kesimpulan yang objektif. Maksudnya bahwa suatu penelitian bila telah memenuhi standar objektivitas maka penelitian tersebut dianggap telah teruji keabsahan data penelitiannya.

Dalam menguji keabsahan data yang diperoleh guna mengukur validitas hasil penelitian, dituntut meningkatkan ketekunan dalam penelitian. Pengamatan yang cermat dan berkesinambungan dengan menggunakan teknik triangulasi.

Teknik triangulasi dalam penelitian merupakan teknik pemeriksaan keabsahan data yang memanfaatkan sesuatu yang lain dan di luar data itu untuk keperluan pengecekan atau sebagai pembanding terhadap data itu. Teknik triangulasi yang paling banyak digunakan adalah pemeriksaan melalui sumber lainnya.⁸ Triangulasi yang digunakan adalah triangulasi sumber dan triangulasi teknik. Triangulasi sumber adalah membandingkan data yang diperoleh dari berbagai sumber dan kemudian di analisis dan menghasilkan sebuah kesimpulan. Dan triangulasi teknik yaitu mengecek data kepada sumber yang sama dengan teknik yang berbeda. Misalnya, data yang diperoleh dari teknik wawancara di cek dengan teknik observasi. Dalam menguji keabsahan data yang diperoleh untuk mengatur validasi hasil penelitian. Peneliti di

⁸Lexy J. Moleon, *Metodologi Penelitian Kualitatif* (Bandung: PT Remaja Rosdakarya, 2002), h. 178

tuntut meningkatkan ketekunan dalam meneliti, pengamatan yang cermat dan berkesinambungan dengan menggunakan teknik triangulasi.



BAB IV

HASIL PENELITIAN DAN PEMBAHASAN

A. Realisasi Proses Penyelesaian Sengketa Hak Atas Tanah Kecamatan Kajang dilakukan oleh Badan Pertanahan Nasional

Berdasarkan hasil penelitian di kantor Badan Pertanahan Nasional menunjukkan bahwa penyelesaian sengketa hak atas tanah di Kecamatan Kajang dapat dilakukan dengan dua cara yaitu secara litigasi dan non litigasi. Biasanya masyarakat Kajang hanya memakai cara penyelesaian sengketa hak atas tanah dengan jalur pengadilan saja atau biasa disebut melalui jalur litigasi, karena merupakan cara yang paling tepat untuk memberi kepastian hukum dengan pihak yang bersangkutan, dan disandingkan dengan melakukan penyelesaian diluar pengadilan atau non litigasi keduanya mempunyai perbedaan tentunya pada kelebihan dan kekurangan masing-masing dilihat dari segi efektif atau tidak. Bisa dibedakan penyelesaian secara litigasi memberi jaminan kepastian hukum untuk dijalankan dan ditaat oleh kedua pihak yang bersengketa. Sedangkan penyelesaian secara non litigasi membuka jalan bagi para pihak untuk mengambil kesempatan mengingkari atau lalai dalam menyelesaikan perkara tersebut.

Begitu pula sebaliknya penyelesaian secara litigasi mengakibatkan inefisiensi dari segi waktu, tenaga dan biaya berperkara bagi para pihak khususnya penggugat. Sedangkan penyelesaian secara non litigasi memberi efisiensi sengketa hak atas tanah tergantung dari faktor-faktor yang mempengaruhi penegakan hukum penyelesaian sengketa tersebut, antara lain yaitu : faktor hukum/subtansi, faktor

penegak hukum, faktor sarana atau fasilitas yang mendukung penegakan hukum, faktor masyarakat, dan faktor kebudayaan dan hukum masyarakat.

Reasiasai penerapan yang dilakukan Badan Pertanahan Nasional Bulukumba akhirnya tidak sia-sia karena sesuai dengan harapan yang meningkatnya permohonan mediasi dari masyarakat serta dan meningkatkan penyelesaian sengketa hak atas tanah pada masing-masing pihak.

Menurut Kepala Badan Pertanahan Nasional (BPN) Bulukumba, setidaknya ada tiga hal utama yang menyebabkan terjadinya sengketa tanah.

- a. Persolan administrasi sertifikasi tanah yang kurang jelas, sehingga mencederai tanah yang dimiliki oleh misalnya dua atau tiga orang dengan memiliki sertifikat masing-masing.
- b. Distribusi kepemilikan tanah yang tidak merata. Ketidakseimbangan dalam distribusi kepemilikan tanah ini baik untuk tanah pertanian, maupun bukan pertanian telah menimbulkan ketimpangan baik secara ekonomi, politisi maupun sosiologis. Dalam hal ini, masyarakat bawah, khususnya petani/penggarap tanah memikul beban yang paling berat. Kepentingan distribusi tanah ini tidak terlepas dari kebijakan ekonomi yang cenderung kapitalistik dan liberalistik. Atas nama pembangunan tanah-tanah petani dan tanah milik masyarakat adat diambil alih oleh para pemodal dengan harga murah.
- c. Legalitas pemilikan tanah yang semata-mata didasarkan pada bukti formal (sertifikat), tanpa memperhatikan produktivitas tanah. Akibatnya, secara legal, boleh jadi banyak tanah bersertifikat dimiliki oleh perusahaan dan para pemodal besar, karena mereka telah membelinya dari para/petani pemilik tanah, tetapi

tanah tersebut lama diabaikan oleh pemilik aslinya. Mungkin sebagian orang di dunia menganggap remeh persoalan tanah, padahal persoalan tanah harus tetap di perhatikan jangan sampai jatuh ketangan orang yang bukan haknya akibat kelalaian itu sendiri dan harus cepat dicarikan solusinya. Karena sengketa tanah sangat berpotensi terjadinya konflik antar ras, suku dan agama. Akibatnya harga diri harus di pertahankan.

“Persoalan tanah disini biasa selesai di kepala sukunya kajang Cuma persoalan ada namanya pakasiri jadi harus selesai di kepala suku dulu baru kalau tidak ada jalan barumi ke pengadilan atau damai saja”¹

Badan Pertanahan Nasional (BPN) merupakan lembaga pemerintahan yang bertugas untuk melaksanakan dan mengembangkan administrasi pertanahan. Dalam melaksanakan tugas tersebut, penyelesaian masalah pertanahan merupakan salah satu fungsi yang menjadi kewenangan BPN.

“Menurut wawancara dari Bapak bapak Andi Ilham Mappuji, mengatakan bahwa Penyelesaian sengketa tanah melalui mediasi oleh BPN perlu dilandasi dengan kewenangan-kewenangan yang berdasarkan peraturan perundang-undangan. Hal ini penting sebagai landasan BPN untuk mediator didalam penyelesaian sengketa pertanahan, karena pertanahan dikuasai oleh aspek hukum public dan hukum privat maka tidak semua sengketa pertanahan dapat diselesaikan melalui lembaga mediasi, hanya sengketa pertanahan yang dalam kewenangan sepenuhnya dari pemegang hak saja yang dapat diselesaikan melalui lembaga mediasi. Oleh karena itu, kesepakatan dalam rangka penyelesaian sengketa melalui mediasi dilakukan pembatasan-pembatasan hal yang dimaksudkan agar putusan mediasi tersebut tidak melanggar hukum serta dapat dilaksanakan secara efektif lapangan”.²

Berdasarkan pernyataan yang diungkapkan dari hasil wawancara di atas, Penyelesaian sengketa tanah mencakup baik penanganan masalah pertanahan oleh BPN sendiri maupun penanganan tindaklanjut penyelesaian masalah oleh lembaga lain.

¹Maang, *Tokoh Masyarakat, Wawancara di Kecamatan Kajang* , 9 Februari 2020.

²Andi Ilham Mappuji, *Kepala BPN, Wawancara di Builukumba*, 4 Februari 2020.

Terkait dengan masalah pertanahan yang diajukan, BPN mempunyai kewenangan atas prakсарnya sendiri untuk menyelesaikan permasalahan yang dimaksud. Dasar hukum kewenangan BPN sebagaimana telah dikemukakan secara resmi, tercantum dalam Keputusan Kepala BPN Nomor 6 Tahun 2001 tentang Organisasi dan Tata Kerja BPN.

Berdasarkan hasil penelitian maka dapat dibenturkan dengan ketentuan Pasal 1 ayat (1) PMNA No. 1 Tahun 1999 tentang Tata Cara Penangan Sengketa Pertanahan, Sengketa Pertanahan adalah perbedaan pendapat mengenai :

- a. Keabsahan Hak
- b. Pemberian Hak Atas Tanah
- c. Pendaftaran hak atas tanah termasuk peralihannya dan penerbitan tanda bukti haknya antara pihak-pihak yang berkepentingan.

Penanganan masalah pertanahan melalui lembaga mediasi oleh BPN biasanya didasarkan dua prinsip utama, yaitu :

1. Kebenaran-kebenaran formal dari fakta-fakta yang mendasari permasalahan yang bersangkutan
2. Keinginan yang bebas dari para pihak yang bersengketa terhadap objek yang disengketakan.

Untuk mengetahui kasus posisinya tersebut tersebut perlu dilakukan penelitian dan pengkajian secara yuridis, fisik, maupun administrasi. Putusan penyelesaian sengketa atau masalah tanah merupakan hasil pengujian dari kebenaran fakta objek

yang disengketakan. *Out-nya* adalah suatu rumusan penyelesaian masalah berdasarkan aspek benar atau salah, *das sollen* atau *das sein*.

Dalam rangka penyelesaian masalah sengketa tersebut untuk membersihkan perlakuan yang seimbang kepada para pihak diberikan kesempatan secara transparan untuk mengajukan pendapatnya mengenai permasalahan tersebut. Disamping itu, dalam kasus-kasus tertentu kepada mereka dapat diberikan kebebasan untuk menentukan sendiri rumusan penyelesaian masalahnya. Dalam hal ini BPN hanya menindaklanjuti pelaksanaan putusan secara administrative sebagai rumusan penyelesaian masalah yang telah mereka sepakati.

Berdasarkan kewenangan penyelesaian masalah dengan cara mediasi itu dapat memberikan pengaruh terhadap putusan penyelesaian masalah sehingga disamping dapat mewujudkan keadilan dan kemanfaatan, sekaligus juga dalam rangka kepastian dan perlindungan hukum, dengan demikian mediasi oleh BPN bersifat autoritatif.

Sesuai dengan Peraturan Pemerintah Agraria NO. 11 Tahun 2016 tentang Penyelesaian sengketa Hak Atas Tanah bahwa terhadap putusan pengadilan yang telah mempunyai kekuatan tetap dapat dimintakan permohonan termasuk melalui mediasi oleh Badan Pertanahan Nasional perlu dilandasi dengan kewenangan-kewenangan yang sah berdasarkan peraturan perundang-undangan. Hal ini penting sebagai landasan BPN untuk menjadi mediator di dalam penyelesaian sengketa tanah, oleh karena itu pertanahan dikuasai aspek hukum public dan hukum privat, tidak semua sengketa pertanahan yang dalam kewenangan sepenuhnya dari pemegang hak yang dapat diselesaikan melalui lembaga mediasi dilakukan pembatasan-pembatasan. Hal ini dimaksudkan agar putusan mediasi tersebut tidak melanggar hukum serta

dapat dilaksanakan secara efektif dilapangan. Apabila adanya penyelesaian pasti dengan sendirinya ada permasalahan yang harus diselesaikan, kasus tersebut bersumber pada sengketa perdata yang berhubungan dengan masalah tanah, dan dalam sengketa tersebut menyangkut pihak-pihak yaitu penggugat dan pihak tergugat.

Dalam masalah sengketa tanah sepertinya dengan masalah sengketa perdata lainnya, umumnya terdapat seorang individu yang merasa haknya dirugikan atau dilanggar oleh seorang individu lainnya. Pada umumnya prosuder penyelesaian sengketa tanah melalui lembaga melalui dilakukan oleh kedua belah pihak yang bersengketa yaitu dengan jalan menunjuk BPN sebagai seorang mediator yang disaksikan oleh saksi-saksi.

Selanjutnya Gary Goodpaster, mengemukakan para mediator mengemukakan analisi dan mendiagnosis suatu sengketa tertentu dan kemudian mendesain serta mengendalikan proses serta intervensi lain dengan tujuan menuntun para pihak untuk mencapai suatu mufakat sehat. Diagnosis sengketa penting untuk membantu para pihak untuk mencapai mufakat. Peran penting mediator yaitu :

1. Melakukan diagnosis konflik
2. Identifikasi masalah serta kepentingan-kepentingan kritis ;
3. Menyusun agenda;
4. Memperlancar dan mengendalikan komunikasi;
5. Mengajar para pihak dalam proses keterampilan tawar menawar;
6. Membantu para pihak mengumpulkan informasi penting
7. Penyelesaian masalah untuk menciptakan pilihan-pilihan.
8. Diagnosis sengketa untuk memudahkan penyelesaian problem

Menurut Rusmadi Murad, penyelesaian di Badan Pertanahan Nasional mempunyai tujuan yang sangat penting untuk melaksanakan dan mengembangkan administrasi pertanahan. Dalam melaksanakan tugas tersebut, penyelesaian masalah tanah merupakan salah satu fungsi yang menjadi kewenangan Kantor Badan Pertanahan Nasional. Untuk meningkatkan kualitas pelayanan dalam menangani sengketa pertanahan BPN Bulukumba mempunyai Strategi Khusus antara lain :

- a. Meningkatkan kemampuan dan SDM yang ada yang melalui keikutsertaan dalam diklat-diklat fekmis seperti Diklat Kuasa Hukum dan Diklat Mediator baik yang diselenggarakan BPN ataupun lain dari luar BPN
- b. Melakukan sosialisasi ke masyarakat untuk mengadukan permasalahan Tanah yang dihadapi baik secara langsung ke loket pengaduan Masalah Tanah maupun secara tertulis Kepada Kepala Badan Pertanahan Nasional.
- c. Melakukan sosialisasi kepada masyarakat bahwa penanganan masalah pertanahan khususnya melalui jalur mediasi tidak di pungut biaya upaya sehingga masyarakat mempunyai antusias untuk menyelesaikan masalahnya.

Dilihat dari perspektif Siyash Syar'iyah tidak bisa dihindari dalam kehidupan bermasyarakat sering terjadi persengketaan antara seseorang dengan orang lain atau antar kelompok dengan kelompok lain. Ketika terjadi persengketaan, tidak jarang orang menyelesaikan sengketanya dengan caranya sendiri biasanya tidak menyelesaikan masalah justru menimbulkan masalah baru.

Qur'an tersebut dapat memberikan solusi dalam menyelesaikan masalah ketika terjadi persengketaan antara seseorang dengan orang lain. Dapat dilihat dari Qs. As-Syura/42:40.

وَجَزَاءُ سَيِّئَةٍ سَيِّئَةٌ مِّثْلُهَا ۗ فَمَنْ عَفَا وَأَصْلَحَ فَأَجْرُهُ عَلَى اللَّهِ ۗ إِنَّهُ لَا يُحِبُّ الظَّالِمِينَ

Terjemahnya:

“Dan balasan suatu kejahatan adalah kejahatan yang serupa, maka barang siapa memaafkan dan berbuat baik maka pahalanya atas (tanggungan) Allah. Sesungguhnya Dia tidak menyukai orang-orang yang zalim.”³

Dapat dilihat dari ayat tersebut tampak lebih jelas membahas tentang persengketaan, tetapi apabila dicermati dengan adanya kata “balasan”, serta kejahatan dan kata memaafkan dan serta berbuat baik, jadi dengan jelas di dalam al-Qur’an bahwa penyelesaian sengketa hak atas tanah dapat diselesaikan dengan cara baik-baik serta sesuai dengan aturan yang ada.

B. Faktor-faktor penyebab Sengketa Hak Atas Tanah Di Kecamatan Kajang

Menurut Kepala Badan Pertanahan Nasional (BPN) Bulukumba, setidaknya ada tiga hal utama yang menyebabkan terjadinya sengketa tanah.

- a. Persolan administrasi sertifikasi tanah yang kurang jelas, sehingga mencederai tanah yang dimiliki oleh misalnya dua atau tiga orang dengan memiliki sertifikat masing-masing.
- b. Distribusi kepemilikan tanah yang tidak merata. Ketidakseimbangan dalam distribusi kepemilikan tanah ini baik untuk tanah pertanian, maupun bukan pertanian telah menimbulkan ketimpangan baik secara ekonomi, politisi maupun sosiologis. Dalam hal ini, masyarakat bawah, khususnya petani/penggarap tanah memikul beban yang paling berat. Kepentingan distribusi tanah ini tidak terlepas dari kebijakan ekonomi yang cenderung kapitalistik dan liberalistik. Atas nama

³Kementrian Agama RI, *al-Qur’an dan Terjemahnya* (Jakarta : PT Sinerga Pustaka Indonesia,2012), h. 20

pembangunan tanah-tanah petani dan tanah milik masyarakat adat diambil alih oleh para pemodal dengan harga murah.

- c. Legalitas pemilikan tanah yang semata-mata didasarkan pada bukti formal (sertifikat), tanpa memperhatikan produktivitas tanah. Akibatnya, secara legal, boleh jadi banyak tanah bersertifikat dimiliki oleh perusahaan dan para pemodal besar, karena mereka telah membelinya dari para/petani pemilik tanah, tetapi tanah tersebut lama diabaikan oleh pemilik aslinya. Mungkin sebagian orang di dunia menganggap remeh persoalan tanah, padahal persoalan tanah harus tetap di perhatikan jangan sampai jatuh ketangan orang yang bukan haknya akibat kelalaian itu sendiri dan harus cepat dicarikan solusinya. Karena sengketa tanah sangat berpotensi terjadinya konflik antar ras, suku dan agama. Akibatnya harga diri harus di pertahankan.

“Persoalan dampak yang terjadi pada BPN akan selalu dilindungi oleh pemerintah maupun yang menjadi dasar BPN untuk tidak berpacu pada omongan masyarakat meskipun ada biaya yang dimaksud kan itu sudah menjadu ketentuan, sekalipun penyelesaian sengketa kan biasanya berakhir di pengadilan tetapi bisa juga melalui mediasi yang dibantu oleh BPN”⁴

Menurut Saidin, bahwa pada catatan statistik pengadilan di Indonesia, kasus-kasus sengketa pertanahan di peradilan formal menempati urutan pertama bila dibandingkan dengan kasus-kasus lainnya. Masalah sengketa tanah tidak akan ada habisnya karena tanah mempunyai arti sangat penting bagi kehidupan manusia.⁵Faktor penyebab dari konflik di bidang pertanahan antara lain adalah keterbatasan ketersediaan tanah, ketimpangan dalam struktur penguasaan tanah, ketiadaan persepsi yang sama antara sesama pengelola negara mengenai makna

⁴ Andi Ilham Mappuji, *Kepala BPN Bulukumba, Wawancara di Bulukumba*, 9 Februari 2020

⁵ *Indonesian Institute for Conflict Transformation*, 2006. h. 28. Diakses. pada hari Senin, 15 September 2017.

penguasaan tanah oleh Negara inkonsistensi, dan ketidaksinkronisasian antara undang-undang dengan kenyataan dilapang seperti terjadinya manipulasi pada masa lalu yang mengakibatkan pada era reformasisekarang ini muncul kembali gugatan, dualisme kewenangan (pusat-daerah) tentang urusan pertanahan serta ketidakjelasan mengenai kedudukan hak ulayat dan masyarakat hukum adat dalam sistem perundang-undangan agrarian.⁶

Adapun faktor secara umum, yang menyebabkan terjadinya sengketa tanah, antara lain;

- a. Terjadinya perubahan pola pemikiran dan penguasaan atas tanah adat
- b. Tanah yang semula bersifat social atau bersifat magic.
- c. Adanya perbedaan persepsi mengenai status tanah adat antara pemerintah dan Masyarakat adat.
- d. Hubungan keberatan pada suku-suku yang mulai renggang.
 “salah satu yang menjadi faktor biasanya faktor adanya ketidaktahuan para warga yang bersengketa bagaimana cara penyelesaian sengketa hak atas tanah”⁷

Dalam praktik yang sering terjadi di Kantor Badan Pertanahan Nasional, untuk sengketa pertanahan pada umumnya dapat diklasifikasikan dalam kelompok-kelompok berikut;

- a. Sengketa pertanahan yang bersifat politis/ strategis; sengketa yang bersifat politis biasanya ditandai hal-hal : melibatkan masyarakat banyak, menimbulkan keresahan dan kerawanan masyarakat, menimbulkan ketidakpercayaan kepada

⁶Indonesian Institute for Conflict Transformation, 2006. h. 28. Diakses pada hari Senin, 15 September 2017.

⁷Maang, *Tokoh Masyarakat, Wawancara di Kecamatan Kajang* , 9 Februari 2020.

pemerintah atau penyelenggara Negara, mengganggu penyelenggaraan pembangunan nasional, serta menimbulkan bahaya disintegrasi bangsa. Sengketa yang bersifat politis tersebut antara lain disebabkan karena;

- 1) Eksploitasi dan mendramatisasi ketimpangan-ketimpangan keadaan penguasaan dan pemilikan kepada golongan ekonomi lemah.
 - 2) Tuntutan keadilan dan keberpihakan kepada golongan ekonomi lemah.
- b. Bentuk-bentuk sengketa pertanahan yang bersifat strategis antara lain:
- 1) Tuntutan pengembalian tanah sebagai akibat pengambilan tanah pada jaman pemerintah colonial;
 - 2) Tuntutan pengembalian tanah gerapan yang sedang di kuasai oleh pihak lain;
 - 3) Penyerobotan tanah-tanah perkebunan;
 - 4) Pendudukan tanah asset instansi pemerintah;
 - 5) Tuntutan pemberian hak atas tanah bekas tanah partikelir yang diduduki rakyat;
 - 6) Tuntutan pengembalian tanah yang penggunaanya tidak sesuai dengan izin lokasi;
 - 7) Masalah-masalah yang timbul sebagai akibat dari kegiatan pengadaan tanah untuk pembangunan dalam skala besar/dsb.
- c. Sengketa pertanahan ber aspek sosial dan ekonomi

Masalah ini timbul sebagai akibat ketimpangan dan kecemburuan social dalam pemilikan tanah antara orang dengan orang, orang dengan badan hukum, badan hukum dengan badan hukum pemilik tanah luas (perusahaan). Adanya ketimpangan tersebut secara tajam dapat mendorong aksi masyarakat untuk menyerobot tanah yang bukan miliknya. Hal ini disebabkan kebutuhan masyarakat akan tanah untuk

mendukung penghidupannya. Penyerobotan juga sering terjadi pada tanah kosong atau tanah-tanah terlantar. Hal ini didorong karena pemilik tanah tidak memperhatikan kewajiban dalam penggunaan tanahnya antara lain :

- 1) Kewajiban untuk mengusahakan tanahnya secara aktif
 - 2) Menambah kesuburan dan memelihara aserta mencegah kerusakan tanahnya
 - 3) Menjaga batas-batas tanahnya dan mengusahakan tanahnya sesuai dengan peruntukannya. Sengketa tersebut tidak hanya disebabkan kurang adanya pemerataan dan penguasaan dari pemilik tanah melainkan dapat juga disebabkan kurang tersedianya lapangan kerja. Sementara kebutuhan dalam kehidupan social menuntut untuk dipenuhi, maka pendudukan tanah walaupun secara tidak sah secara hukum, merupakan perbuatan karena keterpaksaan.
- d. Sengketa pertanahan yang bersifat keperdataan
- e. Sengketa pertanahan yang bersifat administratif

Sengketa pertanahan yang bersifat administratif disebabkan adanya kesalahan dan kekeliruan penetapan hak dan pendaftarannya. Hal ini disebabkan karena hal-hal berikut :

- 1) Kekeliruan penerapan peraturan; kekeliruan penetapan subyek hak;
- 2) Kekeliruan penetapan obyek hak;
- 3) Kekeliruan penetapan suatu hak;
- 4) Masalah prioritas penerima hak atas tanah;
- 5) Kekeliruan penetapan hak, luas dan batas;

Sengketa ini pada umumnya bersumber pada kesalahan, kekeliruan maupun kurang cermatan penetapan hak oleh pejabat administrasi (Badan Pertanahan

Nasional), oleh karena itu penyelesaiannya dapat dilakukan secara administrasi. Dalam bentuk tindakan pembatalan, ralat atau perbaikan keputusan pejabat administrasi tersebut kurang memuaskan para pihak, sehingga oleh yang bersangkutan keberatannya tersebut diajukan atau dituntut keadilan peradilan.⁸

Menurut Rusmadi Murad, timbulnya sengketa hukum yang bermula dari pengaduan sesuatu pihak (orang atau badan) yang berisi keberatan- keberatan dan tuntutan hak atas tanah, baik terhadap status tanah, prioritas, maupun kepemilikannya dengan harapan dapat memperoleh penyelesaian secara administrasi sesuai dengan ketentuan. Faktor penyebab munculnya permasatanah tentang kasus sengketa tanahantara lain Harga tanah yang meningkat dengan cepat, kondisi masyarakat yang semakin sadar dan peduli akan kepentingan dan haknya, yang semakin sadar dan peduli akan kepentingan dan haknya, iklim keterbukaan yang digariskan pemerintah.⁹

Dapat dibenturkan dengan siyasah syar'iyah dalam kehidupan sehari-hari kemudian dapat aplikasikan dalam kehidupan sehari-hari dan kemudian apabila sudah mengetahui tanah dengan baik maka akan lebih mudah memahami penggunaan tanah pada umumnya dapat dilihat dari al-Qur'an al-Mu'min/ 40:67

وَالَّذِي خَلَقَكُمْ مِنْ تُرَابٍ ثُمَّ مِنْ نُطْفَةٍ ثُمَّ مِنْ عَلَقَةٍ ثُمَّ يُخْرِجُكُمْ طِفْلًا ثُمَّ لِتَبْلُغُوا أَشُدَّكُمْ ثُمَّ لِتَكُونُوا شُيُوخًا ۗ وَمِنْكُمْ مَنِ يَتَّقِي ۗ مِنْ قَبْلِ ۚ
وَلِتَبْلُغُوا أَجَلًا مُّسَمًّى ۚ وَلَعَلَّكُمْ تَعْقِلُونَ

⁸Umam Khatibul, *Penyelesaian Sengketa di Luar Pengadilan* (Yogyakarta: Pustaka Yudisia,2002). H.43.

⁹ Fiaji, *Penyelesaian Sengketa Pertanahan*, dimuat di [Http://fiaji.blogspot.com/2007/09/penyelesaiansengketaPertanahanfias.htm](http://fiaji.blogspot.com/2007/09/penyelesaiansengketaPertanahanfias.htm) pada tanggal 25 September 2017.

Terjemahnya:

“Dialah yang menciptakan kamu dari tanah kemudian dari setetes mani, sesudah itu dari segumpal darah, kemudian dilahirkannya kamu sebagai seorang anak, kemudian (kamu dibiarkan hidup) supaya kamu sampai kepada masa (dewasa), kemudian (dibiarkan kamu hidup lagi) sampai tua, di antara kamu ada yang diwafatkan sebelum itu. (Kami perbuat demikian) supaya kamu sampai kepada ajal yang ditentukan dan supaya kamu memahami(nya).”¹⁰

C. Keputusan Badan Pertanahan Nasional dalam Menanggulangi Sengketa Hak Atas Tanah di Kecamatan Kajang

Berdasarkan Hasil Wawancara di Badan Pertanahan Nasional Hasil keputusan Badan Pertanahan Nasional dalam Menyelesaikan Sengketa Hak Atas Tanah di Kecamatan Kajang dengan saksama dan terealisasi dengan baik sesuai dengan peraturan yang telah ditetapkan. Karena ketentuan hukum hak atas tanah di Kecamatan Kajang memberi kewenangan kepada warga untuk menggunakan suatu bidang tanah untuk kepentingan tertentu. Bagi warga kewenangan hak atas tanah menurut BPN, dibatasi oleh aturan Perundang-undangan mengatur hubungan tanah dengan orang.

Badan pertanahan Nasional sebagai lembaga yang memiliki kewenangan dalam mengelola pertanahan sectoral memiliki peran penyelesaian melalui jalur mediasi setelah menerima pengaduan dari masyarakat mengenai adanya perkara sengketa tanah.

Proses pembuktian perkara sengketa tanah, dalam hal ini karena sertifikat ganda dapat melalui proses penyelesaian litigasi, dan non litigasi.

¹⁰Kementiran Agama RI, *al-Qur'an dan Terjemahnya* (Jakarta : PT Sinerga Pustaka Indonesia,2012), h. 69

Berikut beberapa data yang masuk pada tiga terakhir dalam Penyelesaian di Badan Pertanahan Nasional, yaitu:

**Table.1.1 jenis perkara yang masuk ke Badan Pertanahan Nasional
Bulukumba**

Tahun	Jenis perkara yang masuk	Jenis perkara yang selesai
2018	76	56
2019	33	23
2020	28	14
JUMLAH	182	115

Sumber : Data BPN

Berdasarkan hasil penelitian yang dilakukan. Jumlah perkara perdata yang masuk di pengadilan negeri pada 3 tahun terakhir adalah pada sebanyak 182 perkara. Pada tahun 2018 sebanyak 76 perkara, pada tahun 2019 sebanyak 33 perkara, dan pada tahun 2020 sebanyak 28 perkara.

Tabel 1.2. Jenis Perkara pada Tahun 2017

No.	Jenis Perkara	Jumlah
1.	Sengketa Waris	15
2.	Jual Beli Berkali kali	10
3.	Penguasaan Tanpa Hak	15

4.	Akta Jual Beli Palsu	10
5.	Sertifikat Ganda	26
6.	Sengketa Batas	4

Sumber : BPN

Hasil Penelitian mengatakan bahwa jumlah perkara sengketa pertanahan yang masuk di Pengadilan Negeri Makassar pada Tahun 2018 sebanyak 80 Perkara. Hasil ini menggambarkan bahwa jumlah kasus sengketa pertanahan pada Tahun 2018 adalah kasus sengketa yang menyangkut Sertifikat ganda sebanyak 26 perkara, Penguasaan tanpa hak sebanyak 15 perkara, Sengketa waris sebanyak 15 perkara, Jual beli berkali-kali sebanyak 10 perkara, Akta jual beli palsu sebanyak 10 perkara, dan Sengketa batas 4 perkara.

Tabel 1.3 Jenis Perkara pada Tahun 2019

No.	Jenis perkara	Jumlah
1.	Penguasaan Tanpa Hak	8
2.	Sertifikat Ganda	9
3.	Jual Beli Berkali Kali	9
4.	Sengketa Batas	6
5.	Akta Jual Beli Palsu	6
6.	Sengketa Waris	6

Penelitian mengatakan bahwa jumlah perkara sengketa pertanahan yang masuk di Pengadilan Negeri Makassar pada Tahun 2019 sebanyak 44 Perkara. Hasil ini menggambarkan bahwa jumlah kasus sengketa pertanahan pada Tahun 2017 adalah kasus sengketa yang menyangkut Sertifikat ganda sebanyak 9 perkara, Jual beli berkali-kali sebanyak 9 perkara Penguasaan tanpa hak sebanyak 8 perkara, Sengketa waris sebanyak 6 perkara, Akta jual beli palsu sebanyak 6 perkara, dan Sengketa batas 6 perkara.

Tabel 1.4 Jenis Perkara pada Tahun 2020

No.	Jenis Perkara	Jumlah
1.	Sengketa Waris	6
2.	Penguasaan Tanpa Hak	13
3.	Sengketa Batas	8
4.	Jual Beli Berkali Kali	10
5.	Sertifikat Ganda	13
6.	Akta Jual Beli Palsu	11

Sumber : Data BPN

Hasil Penelitian mengatakan bahwa jumlah perkara sengketa pertanahan yang masuk di Badan Pertanahan Nasional Tahun 2020 sebanyak 61 Perkara. Hasil ini menggambarkan bahwa jumlah kasus sengketa pertanahan pada Tahun 2018 adalah kasus sengketa yang menyangkut Sertifikat ganda sebanyak 13 perkara,

Penguasaan tanpa hak sebanyak 13 perkara, Akta jual beli palsu sebanyak 11 perkara, Jual beli berkali-kali sebanyak 10 perkara, Sengketa waris sebanyak 6 perkara, dan Sengketa batas 6 perkara.

Berdasarkan jenis perkara di atas, jenis perkara terbanyak di tiga tahun terakhir mulai dari tahun 2018 s/d 2020 adalah :

Sertifikat ganda sebanyak 48 Perkara, Penguasaan tanpa hak sebanyak 36 Perkara, Jual beli berkali-kali sebanyak 29 Perkara, Akta jual beli palsu sebanyak 27 Perkara, Waris sebanyak 27 Perkara, Sengketa batas sebanyak 18 Perkara.

Berdasarkan Hasil penelitian di tahun 2014 – 2016, Menjelaskan bahwa faktor-faktor yang menyebabkan timbulnya sengketa pertanahan di Kecamatan Kajang adalah :

1. Sertifikat Ganda
2. Sengketa Waris
3. Penguasaan Tanpa Hak
4. Akta Jual Beli Palsu
5. Jual Beli Berkali Kali
6. Sengketa Batas

Sebagaimana diketahui hasil wawancara bahwa proses penetapan suatu hak atas tanah, termasuk penerbitan surat keputusan dan sertifikatnya, sangat tergantung pada data yuridis yang disampaikan pihak yang memohon atau menerima hak kepad

Badan Pertanahan Nasional. Apabila data yang disampaikan mengandung kelemahan, maka demikian pula kualitas kepastian hukum mengenai hak atas tanah akan mengandung kelemahan yang pada suatu saat nanti dapat dibatalkan apabila terbukti terdapat cacat administrasi maupun cacat hukum. System publikasi pendaftaran tanah di Indonesia yang menganut stesel negative yang bertanders positif, tidak memungkinkan untuk memberikan jaminan kepastian hukum secara mutlak. Jaminan kepastian hukum dimaksud hanya apabila data fisik dan yuridis yang tercantum didalam buku tanah, sertifikat dan daftar-daftar isian lainnya, sesuai dengan kenyataannya di lapangan. Dengan demikian maka keabsahan atas hak sebagai dasar

Dalam hal ini agar tidak ada dampak yang ditemukan dalam proses penyelesaian sengketa hak atas tanah maka kegiatan yang mesti dilakukan ialah:

- a. Memeriksa materi pengaduan.
- b. Memerintahkan dan memberi petunjuk kepada kepala seksi konflik, sengketa dan perkara untuk memanggil pengadu guna dimintai penjelesan mengenai masalah yang diadukan.
- c. Apabila menteri yang tertuang dalam surat pengaduan tersebut bukan kompetensi Badan Pertanahan Nasional Republik Indonesia, maka Kepala Kantor Pertanahan dapat memerintahkan langsung kepada Kepala Seksi Konflik, Sengketa agar menyampaikan kepada Pengadu bahwa materi pengaduannya bukan kompetensi Badan Pertanahan Nasional Republik Indonesia . Penandatanganan Surat oleh Kepala Badan Pertanahan Nasional. Masyarakat yang mengadukan permasalahannya dengan cara mengirimkan surat aduan permasalahan pertanahan ataupun pemerintahan pemblokiran, disertai

dengan melampirkan bukti-bukti terkait jual belidan lain sebagainya. Setelah adanya pengaduan masyarakat, maka pihak Kantor Pertanahan melakukan analisis ataupun kajian tentang permasalahan yang diadakan. Analisis masalah ini dilakukan melalui dua cara, yaitu :Rapat kordinasi dilakukan oleh Seksi Sengketa Konflik dan Perkara, untuk membahas pengaduan masyarakat dengan cara mempelajari aduan tersebut yang disertai dengan data-data yang berkaitan dengan pengaduan itu. Rapat koordinasi ini akan mencari kesimpulan tindak lanjut, apakah akan diadakan penelitian lebih lanjut yang kemudian perlu dilakukan gelar perkara, ataupun akan diupayakan dengan melakukan musyawarah/mediasi.

Dapat dilihat dari persepektif siyasah syar'iyah bahwa manusia akan menerima segala keputusan yang bersangkutan dengan tanah yang bisa dikaitkan dengan kehidupan, sehingga dapat dipahami bersama bahwa penyelesaian tanah dapat terselasaikan dengan saksama sesuai dengan aturan yang ada dan dapat diterapkan, Q.s as-Sajdah/32:7

الَّذِي أَحْسَنَ كُلَّ شَيْءٍ خَلَقَهُ ۖ وَبَدَأَ خَلْقَ الْإِنسَانِ مِن طِينٍ

UNIVERSITAS ISLAM NEGERI
ALAUDDIN
MAKASSAR

Terjemahnya:

“Yang membuat segala sesuatu yang Dia ciptakan sebaik-baiknya dan Yang memulai penciptaan manusia dari tanah.”¹¹

¹¹Kementiran Agama RI, *al-Qur'an dan Terjemahnya* (Jakarta : PT Sinerga Pustaka Indonesia,2012), h. 104

BAB V

PENUTUP

A. Kesimpulan

1. Realisasi Badan Pertanahan Nasional (BPN) dalam Proses Penyelesaian sengketa tanah di Kecamatan Kajang

Penyelesaian sengketa tanah melalui mediasi oleh BPN perlu dilandasi dengan kewenangan-kewenangan yang sah berdasarkan peraturan perundang-undangan. Hal ini penting sebagai landasan BPN untuk mediator didalam penyelesaian sengketa pertanahan, karena pertanahan dikuasai oleh aspek hukum public dan hukum privat maka tidak semua sengketa pertanahan dapat diselesaikan melalui lembaga mediasi, hanya sengketa pertanahan yang dalam kewenangan sepenuhnya dari pemegang hak saja yang dapat diselesaikan melalui lembaga mediasi. Oleh karena itu kesepakatan melalui lembaga mediasi. Oleh karena itu kesepakatan dalam rangka penyelesaian sengketa melalui mediasi dilakukan pembatasan-pembatasan yang dimaksudkan agar putusan mediasi tersebut tidak melanggar hukum serta dapat melaksanakan secara efektif dilapangan.

Penyelesaian sengketa tanah mencakup baik penanganan masalah pertanahan oleh BPN sendiri maupun penanganan masalah pertumbuhan oleh BPN sendiri maupun penanganan tindaklanjut penyelesaian masalah oleh lembaga lain. Terkait dengan masalah pertanahan yang diajukan, BPN mempunyai kewenangan atas praksarsanya sendiri untuk menyelesaikan permasalahan yang dimaksud. Dasar hukum kewenangan BPN sebagaimana telah dikemukakan secara ekspilit, tercantum dan Keputusan Kepala BPN Nomor 6 Tahun 2001 tentang Organisasi dan Tata Kerja

BPN. Realisasi atau wujud Badan Pertanahan Nasional adalah sudah mampu memberikan pelayanan yang terbaik kepada masyarakat setempat sehingga terealisasi dengan baik dalam sistem penerapan penyelesaian sengketa hak atas tanah di berbagai daerah termasuk kecamatan kajang

2. Faktor-faktor penyebab Sengketa hak atas tanah di Kecamatan Kajang menurut Badan Pertanahan Nasional,

Menurut Kepala Badan Pertanahan Nasional (BPN) Pusat,

setidaknya ada tiga hal utama yang menyebabkan terjadinya sengketa tanah:

- a. Persoalan administrasi sertifikasi tanah yang tidak jelas, akibatnya adalah ada tanah yang dimiliki oleh dua orang dengan memiliki sertifikat masing-masing.
- b. Distribusi kepemilikan tanah yang tidak merata. Ketidakseimbangan dalam distribusi kepemilikan tanah ini baik untuk tanah pertanian maupun bukan pertanian telah menimbulkan ketimpangan baik secara ekonomi, politis maupun sosiologis. Dalam hal ini, masyarakat bawah, khususnya petani/penggarap tanah memikul beban paling berat. Ketimpangan distribusi tanah ini tidak terlepas dari kebijakan ekonomi yang cenderung kapitalistik dan liberalistik. Atas nama pembangunan tanah-tanah garapan petani atau tanah milik masyarakat adat diambil alih oleh para pemodal dengan harga murah.
- c. Legalitas kepemilikan tanah yang semata-mata didasarkan pada bukti formal (sertifikat), tanpa memperhatikan produktivitas tanah.

3. Keputusan Badan Pertanahan Nasional di Badan Pertanahan Nasional Hasil keputusan Badan Pertanahan Nasional dalam Menyelesaikan Sengketa Hak atas Tanah di Kecamatan Kajang dengan saksama dan terealisasi dengan baik sesuai dengan peraturan yang telah ditetapkan. Karena ketentuan hukum hak atas tanah di Kecamatan Kajang memberi kewenangan kepada warga untuk menggunakan suatu bidang tanah untuk kepentingan tertentu. Bagi warga kewenangan hak atas tanah menurut BPN, dibatasi oleh aturan Perundang-undangan mengatur hubungan tanah dengan orang.

B. Implikasi Penelitian

1. Saran yang dapat diberikan mengenai penyelesaian sengketa di BPN sebagai mediator berperan penting memaksimalkan tugas sebagai penengah atau pihak ketiga dalam penyelesaian sengketa bagi para pihak ingin menyelesaikan perkara di Kantor Badan Pertanahan Nasional begitu pula dengan pelaksanaan penyelesaian sengketa diluar BPN, baik itu Kepala Kelurahan dan sejawatan, tokoh masyarakat, ulama maupun pejabat yang berwenang menyelesaikan sengketa harus menjadi mediator yang baik dan tidak memihak demi terciptanya Keadilan, kemanfaatan, kepastian hukum.
2. Harapan warga setempat agar merealisasikan bagaimana upaya-upaya mereka agar dapat dibantu oleh pemerintah seperti Badan Pertanahan Nasional yang kemudian dapat dilaksanakan dengan baik dan kedepan agar bekurangnya permasalahan tanah yang terjadi didaerah setempat agar kiranya tidak terjadi lagi
3. Keputusan Badan Pertanahan Nasional dalam menyelesaikan dapat dilihat faktor-faktor penyebab perkara, sengketa dan konflik dibidang pertanahan

lebih dapat diminimalisir dengan memperketat proses penerbitan sertifikat, dan pengurusan administrasi pertanahan, dan memberitahukan kepada masyarakat agar melalui proses administrasi, dan penerbitan sertifikat, sehingga adapun perkara yang muncul dikemudian hari menjadi pembelajaran bagi kita semua dan mudah-mudahan tidak terulang kejadian yang sama agar dalam proses penyelesaian sengketa pertanahan, dapat diselesaikan sesuai dengan asas *equality before the law* mesti diterapkan sesuai dengan porsinya, karena hal itulah telah diatur dalam UUD 1945 Pasal 27 berbunyi ” segala warga Negara bersamaan dengan kedudukannya didalam hukum dan pemerintahan dan wajib mengunjungungi hukum dan tidak ada kecualinya”.

DAFTAR PUSTAKA

- Ali Achmad Chomzha, *Hukum Pertanahan Pemberian Hak Atas Tanah Negara, sertifikat dan permasalahannya*, Jakarta: Prestasi Pustaka, 2002
- Efendi Parangin, *Praktek Permohonan Hak Atas Tanah*, Jakarta : Rajawali Pers, 1991
- Bambang waluyo, *penelitian hokum dan praktek* Jakarta; Sinar Grafika, 2008
- Beouman, *pengertian pedesaan*, Bandung : Brata, 1982
- Boedi Harsono, *Hukum Agraria Indonesia (Himpunan Peraturan Hukum)*, Jakarta Balai Pustaka
- Burhan Ashofa, *metode penelitian hokum*, Jakarta ; Rineka Cipta, 2007
- Burhan Bungin, *Penelitian Kualitatif*, Jakarta: Kencana Prenada Media Group, 2008
- FX Rumarja, *Hak Atas Tanah Bagi Orang Asing* (Yogyakarta: STPN Press, 2015)
- Boedi Harsono, *Hukum Agraria Indonesia* (Jakarta: Djambatan, 1997)
- Kabupaten Bulukumba Tanah Ahli Perahu Indonesia, *Pesona Indonesia* 4 Februari 1960
- Kementiran Agama RI, *al-Qur'an dan Terjemahnya* Jakarta : PT Sinerga Pustaka Indonesia, 2012
- K. Wantjik Saleh, *Hak Anda Atas Tanah* Jakarta : Ghalih Indonesia
- Lexy J. Moleong, *Metode Penelitian Kualitatif*, Bandung: PT Rosdakarya, 2006
- Rosdakarya, 2006

- Maria S.W.S umardjono, *Mediasi Sengketa Tanah Penerapan Alternatif Penyelesaian Sengketa (ADR) Di bidang Pertanaahan*, Jakarta: Kompas Gramedia,2008
- Mochammad Tauhid, *Masalah Agraria Sebagai Masalah penghidupa dan Kemakmuran Rakyat Indonesia*, Yogyakarta ; STPN Press
- Muh fitrah dan Luthfiyah, *Metode Penelitian : Penelitian Kualitatif, Tindakan Penyelesaian Sengketa (ADR) Di bidang Pertanaahan*, Jakarta: Kompas Gramedia,2008
- Murad Rusmadi, *Menyikapi Takbir Masalah Pertanahan*, Bandung: CV Maju Mandar,2007
- Nia Kurniati, *Hukum Agraria Sengketa Pertanahan, penyelsain melalui Medisi Arbitrase Dalam Teori Dan Praktik*,Bandung : Refika Adiatma,2016
- Nurnaningsih Amriani, *Mediasi Alterrnatif Penyelesaian Sengketa di Pengadilan*, Jakarta ; Rajagrafindo,2011
- Peter Mahmud Marzuki, *penelitian hokum*, Jakarta Kencana,2009
- Ramli Zein, *Hak Pengelolaan Dalam System UUPA* Jakarta : Rineka Cipta,1995
- Republik Indonesia, *Undang-Unang 1945*, BAB XIV Pasal 33 ayat 3
- Rianto Adi, *metode penelitian social hokum*, Jakarta;Grenit,2010
- Sartija, *Tekhnik dan Strategi Penyelesaian Sengketa Pertanahan*, Yogyakarta Tugu Jogja Pustaka,2005

Santoso Urip, *Perlolahan Hak Atas Tanah Jakarta* : PT Kharisma Putra Utama,2015

Sembiring Julius , *Tanah Negara , Edisi Revisi* Jakarta; PT Adhitya Andrebhina Agung,2016

Sudikno Mertokusumo, *Hukum Acara Perdata Indonesia* , Yogyakarta :Liberty, 2006.

Sugyono, *metode penelitian kuantitatif dan kualitatif* Bandung.Alfabet,2009)

Tubagus Haedar Ali, *Perkembangan Kelembagaan Pertanahan/agraria dan Keterkaitannya dengan Penataan Ruang* Jakarta: Sinar Grafika,2010

Sumber Lain :

Bab 1 dan 2, *Keputusan Presiden Republik Indonesia Nomor 3 Tahun 2006 tentang Badan Pertanahan Nasional*

[http ://id.wikipedia.org/wiki/Badan_Pertanahan_Nasional](http://id.wikipedia.org/wiki/Badan_Pertanahan_Nasional). Diakses pada tanggal 4 Agustus 2016.Pukul 07.44

<http://www.bpn.go.id/Tentang-Kami/Struktur-Organisasi-Pejabat/Kementrian>

Agararia-dan-Ruang-BPN Diakses pada tanggal 29 Juli 2016 pukul 18.26 WIB

Love & Respect, *Dasar-dasar Hukum Agraria di Indonesia*,

<http://everthingaboutvanrush88.blogspot.co.id.2015/03/dasar-dasar-hukum-agraria-di-indonesia.html/m=1> Diakses Tanggal 20 November 2016

LAMPIRAN



Wawancara dengan kepala Badan Pertanahan beserta staf
ALAUDDIN
M A K A S S A R

RIWAYAT HIDUP



Sariana Asri dilahirkan di Bulukumba, pada tanggal 8 Januari 1998, anak dari Ayahanda Alm. Basri dan Ibunda Rosita, penulis memulai pendidikan di Sekolah Dasar 103 Kalimporo. penulis anak merupakan ke 2 dari 3 bersaudara, setelah tamat SD pada tahun 2010, penulis melanjutkan pendidikan di SMP Negeri 20 Bulukumba hingga tahun 2013, kemudian pada tahun tersebut penulis melanjutkan pendidikan di SMA Negeri 5 Bulukumba hingga tahun 2016, setelah tamat penulis melanjutkan pendidikan di Universitas Islam Negeri Alauddin Makassar (UINAM) pada tahun 2016, pada Fakultas Syariah dan Hukum, Jurusan Hukum Tatanegara (Siyasah Syar'iyah). Selama proses perkuliahan penulis pernah berkecimpung di dunia organisasi intra maupun ekstra kampus diantaranya Pengurus HMJ Hukum Pidana dan Ketatanegaraan, Pengurus Alauddin Debate Association (AlDeBa),. Kemudian penulis menyelesaikan studi dengan skripsi yang berjudul "Peran Badan Pertanahan Nasional (BPN) dalam menanggulangi sengketa Hak Atas Tanah di Kecamatan Kajang (Telaah Syariah Syar'iyah)" Untuk memperoleh gelar Sarjana Hukum.