

PENENTUAN ARAH KIBLAT DENGAN PENERAPAN TEORI TRIGONOMETRI
BOLA DI KECAMATAN SINJAI UTARA KABUPATEN SINJAI



Skripsi

Diajukan untuk Memenuhi Salah Satu Syarat Meraih
Gelar Sarjana Hukum Jurusan Ilmu Falak
pada Fakultas Syariah dan Hukum
UIN Alauddin Makassar

Oleh :

NUR CHALISHA
10900116055

FAKULTAS SYARIAH DAN HUKUM UNIVERSITAS ISLAM NEGERI
ALAUDDIN MAKASSAR

2020

PERNYATAAN KEASLIAN SKRIPSI

Mahasiswa yang bertnda tangan di bawah ini:

Nama : Nur Chalisha

NIM : 10900116055

Tempat/Tgl. Lahir : Ujung Pandang/ 18 Februari 1998

Jurusan : Ilmu Falak

Fakultas : Syari'ah dan Hukum

Alamat : Villa Pattallassang Indah 1

Judul : Penentuan Arah Kiblat Dengan Penerapan Teori Trigonometri Bola di Kecamatan Sinjai Utara Kabupaten Sinjai

Menyatakan dengan sesungguhnya dan penuh kesadaran bahwa skripsi ini benar adalah hasil karya sendiri. Jika di kemudian hari terbukti bahwa ia merupakan duplikat, tiruan, plagiat, atau dibuat oleh orang lain, sebagian atau seluruhnya, maka skripsi dan gelar yang diperoleh karena batal demi hukum.

Makassar, 22 Agustus 2020

Penyusun,



Nur Chalisha

NIM: 10900116055





UNIVERSITAS ISLAM NEGERI
ALAUDDIN
MAKASSAR


PENGESAHAN SKRIPSI


Skripsi ini berjudul “Akurasi Kompas Digital pada Smartphone Android dalam Penentuan Arah Kiblat”, yang disusun oleh Gunawan, NIM: 10900116036, Mahasiswa jurusan Ilmu Falak pada Fakultas Syri’ah dan Hukum UIN Alauddin Makassar, telah di uji dan dipertahankan dalam sidang *Munaqasyah* yang diselenggarakan pada hari Rabu, tanggal 18 November 2020 M. bertepatan dengan tanggal 3 Rabiul Akhir 1442 H., dinyatakan telah dapat diterima sebagai salah satu syarat untuk memperoleh gelar Sarjana Hukum (S.H.) dalam jurusan Ilmu Flak (dengan beberapa perbaikan).

Gowa, 1 Februari 2021 M.
19 Jumadil Akhir 1442 H.

DEWAN PENGUJI

Ketua	: Dr. H. Muammar Muhammad Bakry, Lc., M. Ag.	()
Sekretaris	: Dr. Hj. Rahmatiah HL, M.Pd.	()
Penguji I	: Subhan Khalik, S. Ag., M. Ag.	()
Penguji II	: Faisal Akib, S. Kom., M. Ag.	()
Pembimbing I	: Dr. Hadi Daeng Mappuna, M. Ag.	()
Pembimbing II	: Nur Aisyah, SHI., MHI.	()

Diketahui Oleh
Dekan Fakultas Syariah dan Hukum
UIN Alauddin Makassar, 


Dr. H. Muammar Muhammad Bakry, Lc., M. Ag.
NIP. 19731122 200012 1 002

KATA PENGANTAR

Segala puji dan syukur atas kehadiran Allah swt. atas keberkahan, rahmat dan hidayah-Nya kepada penulis sehingga dapat menyelesaikan skripsi yang berjudul **PENENTUAN ARAH KIBLAT DENGAN PENERAPAN TEORI TRIGONOMETRI BOLA DI KECAMATAN SINJAI UTARA KABUPATEN SINJAI** sebagai syarat untuk menyelesaikan Program Sarjana (S1) pada Program Sarjana Fakultas Syari'ah dan Hukum Universitas Islam Negeri Alauddin Makassar.

Dalam penyusunan skripsi terdapat banyak hambatan serta kendala yang penulis hadapi namun akhirnya dapat dilalui. Untuk itu penulis mengucapkan rasa Terima Kasih yang tak terhingga kepada kedua orang tua tercinta Ayahanda Amiruddin Parman dan Ibunda Thahirah untuk kasih sayang, dukungan, dorongan, bimbingan, perhatian serta doanya yang tiada putus-putusnya dicurahkan dengan begitu tulusnya kepada penulis. Terima kasih juga kepada saudara-saudara yang selalu memberikan dukungan kepada penulis.

Penulis juga mengucapkan terima kasih yang sebesar-besarnya kepada:

1. Prof. H. Hamdan Juhannis, M.A., Ph.D. Selaku Rektor Universitas Islam Negeri Alauddin Makassar tempat penulis menimba ilmu dan berproses.
2. Prof. Dr. Mardan, M.Ag, Dr. Wahyuddin, M.Hum., Prof. Dr. Darussalam, M.Ag, selaku Wakil Rektor I, II, dan III UIN Alauddin Makassar.

3. Dr. H. Muammar Muhammad Bakry, Lc., M.Ag., selaku Dekan Fakultas Syariah dan Hukum UIN Alauddin Makassar
4. Dr. Hj. Rahmatiah HL, M.Pd., Dr. Marilang, SH., M.Hum., Dr. H. Muh. Saleh Ridwan, M.Ag., selaku Wakil Dekan I , Wakil Dekan II, Wakil Dekan III Fakultas Syariah dan Hukum UIN Alauddin Makassar.
5. Dr. Fatmawati, M.Ag., selaku Ketua Jurusan Ilmu Falak, Dr. Rahma Amir, M.Ag., selaku Sekretaris Jurusan, serta Staf Jurusan yang telah banyak membantu dalam pengurusan administrasi jurusan.
6. Dr. Rahma Amir, M.Ag., dan Dr. M. Thahir Maloko, M.HI., selaku Pembimbing I dan Pembimbing II yang dengan penuh kesabaran telah meluangkan banyak waktu dan pikiran dalam memberikan bimbingan, petunjuk, dan arahan dalam penyelesaian skripsi ini.
7. Dr. Fatmawati, M.Ag., dan Sahara, S.Si, M.Sc, Ph.D., selaku Penguji I dan Penguji II yang telah memberi arahan dan koreksi dalam penyusunan skripsi ini.
8. Seluruh jajaran Dosen serta seluruh Karyawan Fakultas Syariah dan Hukum UIN Alauddin Makassar yang telah memberikan pelayanan yang baik dan berguna dalam penyelesaian studi di Fakultas Syariah dan Hukum UIN Alauddin Makassar.
9. Ucapan terima kasih kepada para Sahabat-sahabat tercinta saya khususnya Nur Ainun Nisa, Emilya Ulya Wadhana, Nurlinda Sari Abdul Rauf, Nurhalizah dan Gunawan yang selalu memberikan masukan, dukungan, semangat dan ide-ide sehingga penulis mampu melewati masa-masa sulit dalam penyelesaian studi.

10. Terima kasih juga kepada teman seangkatan di Jurusan Ilmu Falak yang telah memberikan masukan dan semangat serta membantu penulis dalam menemukan ide-ide selama proses penyelesaian studi.
11. Ucapan terima kasih kepada keluarga besar Jurusan Ilmu Falak Fakultas Syariah dan Hukum UIN Alauddin Makassar.
12. Terima kasih kepada kakak-kakak anggota Pramuka UIN Alauddin Makassar yang telah memeberikan dorongan dan semangat baik dalam penyusunan skripsi maupun dalam proses studi di UIN Alauddin Makassar.
13. Terima kasih juga penulis ucapkan kepada keluarga selama ber-KKN di Posko Desa Gandang Batu khususnya Sabilla Suryaning Amanda, Widyawati Usman, Nur Qalbi Indrayani, Ela Sulistiana, Andi Zahra, A. Ali Faisal dan Hasri serta keluarga Desa Gandang Batu yang telah menerima kasi dengan begitu terbuka.

Penulis senantiasa menyadari bahwa skripsi ini memiliki banyak kekurangan. Penulis mohon maaf atas segala kesalahan yang pernah dilakukan baik perkataan maupun perbuatan, yang disengaja maupun tidak disengaja. Semoga skripsi ini dapat memberikan manfaat bagi banyak pihak untuk mendorong penelitian selanjutnya.

Wassalamu'alaikum Warahmatullahi Wabarakatuh

Gowa, 22 Agustus 2020



Penulis

DAFTAR ISI

JUDUL	i
PERNYATAAN KEASLIAN SKRIPSI.....	ii
PENGESAHAN	iii
KATA PENGANTAR	iv
DAFTAR ISI	vii
PEDOMAN TRANSLITERASI.....	ix
ABSTRAK.....	xvii
BAB I PENDAHULUAN	
A. Latar Belakang Masalah	1
B. Fokus Penelitian dan Deskriptif Fokus	6
C. Rumusan Masalah	7
D. Kajian Pustaka.....	7
E. Tujuan dan Kegunaan Penelitian	10
BAB II TUJUAN TEORITIS	
A. Tinjauan Umum Tentang Arah Kiblat.....	11
1. Pengertian Arah Kiblat.....	11
2. Dasar Hukum Tentang Arah Kiblat	13
3. Pandangan Ulama Tentang Menghadap Kiblat	17
4. Hikmah Menghadap Kiblat	19
B. Teori Penentuan Arah Kiblat	20
1. Teori Bayangan Arah Kiblat	21
2. Busur Derajat atau Ribu' Mujayyab	22
3. Rashdul Kiblat	23
4. Peta Satelit	24
5. Rasi Bintang	24
6. Teori Trigonometri Bola	26
BAB III METODOLOGI PENELITIAN	

A. Jenis dan Lokasi Penelitian	31
B. Pendekatan Penelitian	31
C. Sumber Data.....	31
D. Metode Pengumpulan Data.....	32
E. Instrumen Penelitian	33
F. Teknik Pengolahan dan Analisis Data	34
G. Pengujian Keabsahan Data	34
BAB IV PENENTUAN ARAH KIBLAT DENGAN PENERAPAN TEORI TRIGONOMETRI BOLA DI KECAMATAN SINJAI UTARA KABUPATEN SINJAI	
A. Gambaran Umum Lokasi Penelitian	35
B. Metode Umum Dalam Penentuan Arah Kiblat Di Kecamatan Sinjai Utara Kabupaten Sinjai	36
C. Perbandingan Hasil Perhitungan Dengan Hasil Pengukuran Di kecamatan Sinjai Utara Kabupaten Sinjai.....	37
BAB V PENUTUP	
A. Kesimpulan	56
B. Implikasi Penelitian	56
KEPUSTAKAAN	58
LAMPIRAN-LAMPIRAN	60
DAFTAR RIWAYAT HIDUP	66

PEDOMAN TRANSLITERASI

A. *Transliterasi Arab-Latin*

Daftar huruf bahasa Arab dan transliterasinya ke dalam huruf Latin dapat dilihat pada tabel berikut :

1. *Konsonan*

Huruf Arab	Nama	Huruf Latin	Nama
ا	Alif	tidak dilambangkan	tidak dilambangkan
ب	Ba	b	Be
ت	Ta	t	Te
ث	ša	š	es (dengan titik di atas)
ج	Jim	j	je
ح	ḥa	ḥ	ha (dengan titik di bawah)
خ	Kha	kh	ka dan ha
د	Dal	d	De
ذ	Zal	ẓ	zet (dengan titik di atas)
ر	Ra	r	Er
ز	Zai	z	Zet
س	Sin	s	Es
ش	Syin	sy	es dan ye
ص	šad	š	es (dengan titik di bawah)
ض	ḍad	ḍ	de (dengan titik di bawah)

ط	ṭa	ṭ	te (dengan titik di bawah)
ظ	ẓa	ẓ	zet (dengan titik di bawah)
ع	‘ain	‘	apostrofo terbalik
غ	Gain	G	Ge
ف	Fa	F	Ef
ق	Qaf	Q	Qi
ك	Kaf	K	Ka
ل	Lam	L	El
م	Mim	M	Em
ن	Nun	N	En
و	Wau	W	We
هـ	Ha	Y	Ha
ء	Hamzah	,	Apostrof
ي	Ya	Y	Ye

Hamzah (ء) yang terletak di awal kata mengikuti vokalnya tanpa diberi tanda apapun. Jika ia terletak di tengah atau di akhir, maka ditulis dengan tanda (‘).

2. Vokal

Vokal bahasa Arab, seperti vokal bahasa Indonesia, terdiri atas vokal tunggal atau monoftong dan vokal rangkap atau diftong.

Vokal tunggal bahasa Arab yang lambangnya berupa tanda atau harakat, transliterasinya sebagai berikut:

Tanda	Nama	Huruf Latin	Nama
آ	<i>fathah</i>	A	a
إ	<i>kasrah</i>	I	i
أ	<i>ḍammah</i>	U	u

Vokal rangkap bahasa Arab yang lambangnya berupa gabungan antara harakat dan huruf, transliterasinya berupa gabungan huruf, yaitu:

Tanda	Nama	Huruf Latin	Nama
آئ	<i>fathah dan yā'</i>	Ai	a dan i
أؤ	<i>fathah dan wau</i>	Au	a dan u

Contoh:

كَيْفَ :*kaifa*

هَوَّلَ :*haulā*

3. Maddah

Maddah atau vokal panjang yang lambangnya berupa harakat dan huruf, transliterasinya berupa huruf dan tanda, yaitu:

Harakat dan Huruf	Nama	Huruf dan Tanda	Nama
... آ ... آئ	<i>fathah</i> dan <i>alif</i> atau <i>yā'</i>	Ā	a dan garis di atas
آئ	<i>kasrah</i> dan <i>yā'</i>	Ī	i dan garis di atas
أؤ	<i>ḍammah</i> dan <i>wau</i>	Ū	u dan garis di atas

Contoh:

مَاتَ :*māta*

رَمَى :*ramā*

قِيلَ :qila

يَمُوتُ :yamūtu

4. *Tā' marbūṭah*

Transliterasi untuk *tā' marbūṭah* ada dua, yaitu: *tā' marbūṭah* yang hidup atau mendapat harakat *fathah*, *kasrah*, dan *ḍammah* transliterasinya adalah [t]. Sedangkan *tā' marbūṭah* yang mati atau mendapat harakat sukun, transliterasinya adalah [h].

Kalau pada kata yang berakhir dengan *tā' marbūṭah* diikuti oleh kata yang menggunakan kata sandang *al-* serta bacaan kedua kata itu terpisah, maka *tā' marbūṭah* itu ditransliterasikan dengan ha (h).

Contoh:

رَوْضَةُ الْأَطْفَالِ :raudah al-atfāl

الْمَدِينَةُ الْفَاضِلَةُ :al-madinah al-fāḍilah

الْحِكْمَةُ :al-ḥikmah

5. *Syaddah (Tasydid)*

Syaddah atau *tasydīd* yang dalam sistem tulisan Arab dilambangkan dengan sebuah tanda *tasydīd* (ّ), dalam transliterasi ini dilambangkan dengan perulangan huruf (konsonan ganda) yang diberi tanda *syaddah*.

Contoh:

رَبَّنَا :rabbanā

نَجِينَا :najjainā

الْحَقُّ :al-ḥaqq

نُعِمُّ :nu'ima

عُدُّوْ :'aduwwun

Jika huruf *ber-tasydid* di akhir sebuah kata dan didahului oleh huruf *kasrah*

(*عِ*), maka ia ditransliterasi seperti huruf *maddah* menjadi *ī*.

Contoh:

عَلِيٌّ : 'Alī (bukan 'Aliyy atau 'Aly)

عَرَبِيٌّ : 'Arabī (bukan 'Arabiyy atau "Araby)

6. Kata Sandang

Kata sandang dalam sistem tulisan Arab dilambangkan dengan huruf *alif lam ma'arifah*). Dalam pedoman transliterasi ini, kata sandang ditransliterasi seperti biasa, al-, baik ketika ia diikuti oleh huruf *syamsiyah* maupun huruf *qamariyah*. Kata sandang tidak mengikuti bunyi huruf langsung yang mengikutinya. Kata sandang ditulis terpisah dari kata yang mengikutinya dan dihubungkan dengan garis mendatar (-).

Contoh:

الشَّمْسُ :al-syamsu (bukan asy-syamsu)

الزَّلْزَلَةُ :al-zalzalah (az-zalzalah)

الْفَلْسَفَةُ :al-falsafah

الْبِلَادُ :al-bilādu

7. Hamzah

Aturan transliterasi huruf hamzah menjadi apostrof (') hanya berlaku bagi hamzah yang terletak di tengah dan akhir kata. Namun, bila hamzah terletak di awal kata, ia tidak dilambangkan, karena dalam tulisan Arab ia berupa alif.

Contoh:

تَأْمُرُونَ :ta 'marūna

النَّوْعُ :al-nau'

شَيْءٌ :syai 'un

أَمْرٌ :umirtu

8. *Penulisan Kata Arab yang Lazim Digunakan dalam Bahasa Indonesia*

Kata, istilah atau kalimat Arab yang ditransliterasi adalah kata, istilah atau kalimat yang belum dibukukan dalam bahasa Indonesia. Kata, istilah atau kalimat yang sudah lazim dan menjadi bagian dari pembendaharaan bahasa Indonesia, atau sering ditulis dalam tulisan bahasa Indonesia, atau lazim digunakan dalam dunia akademik tertentu, tidak lagi ditulis menurut cara transliterasi di atas. Misalnya, kata al-Qur'an (dari *al-Qur'an*), alhamdulillah, dan munaqasyah. Namun, bila kata-kata tersebut menjadi bagian dari satu rangkaian teks Arab, maka harus ditransliterasi secara utuh. Contoh:

Fī Zilāl al-Qur'ān

Al-Sunnah qabl al-tadwīn

9. *Lafz al-Jalālah (الله)*

Kata “Allah” yang didahului partikel seperti huruf *jarr* dan huruf lainnya atau berkedudukan sebagai *muḍāf ilaih* (frasa nominal), ditransliterasi tanpa huruf hamzah.

Contoh:

بِاللَّهِ dīnullāh دِينُ اللَّهِ

Adapun *tā' marbūṭah* di akhir kata yang disandarkan kepada *lafz al-jalālah*, ditransliterasi dengan huruf [t]. Contoh:

فِي رَحْمَةِ اللَّهِ hum fi raḥmatillāh

10. *Huruf Kapital*

Walau sistem tulisan Arab tidak mengenal huruf kapital (*All Caps*), dalam transliterasinya huruf-huruf tersebut dikenai ketentuan tentang penggunaan huruf kapital berdasarkan pedoman ejaan Bahasa Indonesia yang berlaku (EYD). Huruf kapital, misalnys, digunakan untuk menuliskan huruf awal nama diri (orang, tempat, bulan) dan huruf pertama pada permulaan kalimat. Bila nama diri didahului oleh kata sandang (al-), maka yang ditulis dengan huruf kapital tetap huruf awal nama diri tersebut, bukan huruf awal kata sandang. Jika terletak pada awal kalimat, maka huruf A dari kata sandang tersebut menggunakan huruf kapital (Al-). Ketentuan yang sama juga berlaku untuk huruf awal judul referensi yang didahului oleh kata sandang al-, baik ketika ia ditulis dalam teks maupun dalam catatan rujukan (CK, CP, CDK, dan DR). Contoh:

Wa mā Muḥammadun illā rasūl

Inna awwala baitin wuḍi'a linnāsi lallaḏī bi Bakkata mubārakan

Syahru Ramaḏān al-laḏī unzila fih al-Qur'aṅ

Naṣīr al-Dīn al-Ṭūsī

Abū Naṣr al-Farābī

Al-Gazālī

Al-Munqiz min al-Dalāl

Jika nama resmi seorang menggunakan kata Ibnu (anak dari) dan Abū (bapak dari) sebagai nama kedua terakhir, maka kedua nama terakhir itu harus disebutkan sebagai nama akhir dalam daftar pustaka atau referensi. Contoh:

Abū al-Walī Muḥammad ibn Rusyd, ditulis menjadi: Ibnu Rusyd, Abū al-Walīd Muḥammad Ibukan Rusyd, Abū al-Walīd Muḥammad Ibnu)

Naṣr Ḥāmid Abū Zaīd, ditulis menjadi: Abū Zaīd, Naṣr Ḥāmid (bukan: Zaīd, Naṣr Ḥāmid Abū)

B. Daftar Singkatan

Beberapa singkatan yang dibakukan adalah:

swt.	= <i>subhānahū wa ta'ālā</i>
saw.	= <i>ṣallallāhu 'alaihi wa sallam</i>
a.s.	= <i>'alaihi al-salām</i>
H	= Hijriah
M	= Masehi
SM	= Sebelum Masehi
l.	= Lahir tahun (untuk orang yang masih hidup saja)
w.	= Wafat tahun
QS.../ ...: 4	= QS al-Baqarah/2:4 atau QS Āli 'Imrān/3:4
HR	= Hadis Riwayat



UNIVERSITAS ISLAM NEGERI
ALAUDDIN
M A K A S S A R

ABSTRAK

Nama : Nur Chalisha

NIM : 10900116055

Judul : Penentuan Arah Kiblat Dengan Penerapan teori Trigonometri Bola di Kecamatan Sinjai Utara Kabupaten Sinjai

Pokok masalah dalam penelitian ini adalah bagaimana metode yang secara umumnya digunakan dalam menentukan arah kiblat pada masjid di Kecamatan Sinjai Utara kabupaten Sinjai. Metode yang digunakan kemudian diterapkan dalam pengukuran arah kiblat yang kemudian dibandingkan dengan hasil perhitungan dari metode yang digunakan yaitu teori trigonometri bola.

Penelitian ini menggunakan metode atau teori trigonometri bola yang kemudian penerapan teorinya menggunakan alat Tongkat Istiwa' untuk melakukan pengukuran pada masjid-masjid. Teori ini menggunakan perhitungan dengan memanfaatkan segitiga pada sebuah bola yang menghubungkan tiga titik yang menjadi acuan dalam perhitungan. Hasil perhitungan dari teori trigonometri ini kemudian dibandingkan dengan hasil pengukuran di lapangan.

Hasil penelitian ini menunjukkan arah kiblat masjid Al-Ikhwan Lompu melenceng sebesar 2° dan masjid Nurul Hasan melenceng lebih jauh sebesar 10° dari arah kiblat sebenarnya yakni 292° untuk Kota Sinjai. Terjadinya kemelencengan arah kiblat di masjid Al-Ikhwan Lompu dan masjid Nurul Hasan ini terjadi sebab pada saat pengukurannya hanya didasarkan pada arah barat serta alat atau metode yang digunakan tidak jelas.

Implikasi dari penelitian ini adalah: 1) perlunya pengadaan sosialisasi secara rutin di masjid-masjid Sinjai khususnya Sinjai Utara oleh pihak Pemerintah agar pemahaman mengenai pentingnya keakuratan arah kiblat dalam ibadah umat Muslim meningkat, 2) Pengurus masjid, tokoh agama, masyarakat dan pemerintah hendaknya lebih menanamkan kepedulian yang lebih terhadap penentuan arah kiblat masjid di wilayah masing-masing, 3) Pemerintah khususnya Tim pengukur Arah Kiblat Sinjai perlu menambah dan memperbanyak pengetahuan dan alat-alat falak yang akan sangat membantu dalam proses penentuan arah kiblat yang lebih akurat.

BAB I

PENDAHULUAN

A. Latar Belakang Masalah

Kiblat menurut al-Munawi yang dijelaskan dalam kitabnya “ *at-Tauqif ‘ala Muhimmat al-Ta’arif*” adalah segala sesuatu yang ditempatkan di muka, atau sesuatu yang kita menghadap padanya.¹ Slamet Hambali memberikan definisi mengenai kiblat yakni arah menuju Kakbah (Makkah) lewat jalur terdekat yang mana setiap muslim dalam mengerjakan salat harus menghadap ke arah tersebut.² Kiblat dalam kamus besar bahasa Indonesia mengartikan arah ke Kakbah di Makkah (pada waktu salat).³ Dalam ensiklopedia Hukum Islam diartikan bahwa kiblat sebagai bangunan Kakbah atau arah yang dituju kaum muslimin dalam melaksanakan sebagian ibadah.⁴

Menurut Hambali, Maliki, sebagian kelompok Imamiyah dan Hanafi memberikan pendapat bahwa kiblat bagi orang yang jauh adalah arah di mana letaknya Kakbah berada, bukan Kakbah itu sendiri. Menurut mereka yang menjadi kewajiban adalah dengan cukup *jihah al-Kakbah*.⁵ Semua ulama mazhab sepakat

¹Abbas Padil dan Anwar Rahman, *Arah Kiblat dan Waktu Salat* (Makassar: Alauddin University Press), h.1.

²Slamet Hambali, *Ilmu Falak I (Penentuan Awal Waktu Salat & Arah Kiblat Seluruh Dunia)* (Semarang: Pascasarjana IAIN Walisongo), h. 84.

³Departemen P dan K, *Kamus Besar Bahasa Indonesia* (Cet. II; Jakarta: Balai Pustaka, 1989), h. 438.

⁴Abdul Azis Dahlan, dkk., *Ensiklopedia Hukum Islam* (Cet. I; Jakarta: Ichtisar Baru Van Hoeve, 1997), h. 944.

⁵Muhammad Jawad Mughniyah, *Fiqh Lima Mazhab: Ja’fari, Hanafi, Maliki, Syafi’i, Hambali* (Cet. 6; Jakarta: Lentera, 2007), h.77.

berpendapat bahwa Kakbah adalah arah kiblat bagi orang yang berada di dekat dan dapat melihatnya. Akan tetapi berbeda pendapat mengenai kiblat bagi orang yang jauh dari Kakbah dan tidak mungkin baginya untuk melihatnya.

Kiblat dapat diartikan sebagai tempat ke mana orang menghadapkan diri. Kiblat merupakan tujuan atau patokan bagi umat Islam dalam menjalankan ibadah, baik untuk melaksanakan ibadah salat maupun ibadah haji. Kiblat yang dimaksud ini terarah pada sebuah bangunan bernama Kakbah yang terletak di tanah Makkah, Arab Saudi.

Dari penjelasan mengenai kiblat kemudian timbul pemikiran mengenai ke mana arah kiblat yang menjadi patokan bagi umat muslim dalam beribadah. Dalam bahasa Arab arah disebut *jihah* atau *syathrah* juga sering disebut dengan *qiblah* yang berasal dari kata *qabbala yaqbulu* yang artinya menghadap.⁶ Dalam bahasa Latin arah kiblat disebut Azimut. Arah sendiri merupakan jarak terdekat dari suatu tempat menuju Kakbah. Sedangkan arah kiblat dalam istilah adalah suatu titik atau arah yang diwajibkan untuk dituju oleh umat muslim ketika melaksanakan ibadah salat maupun ibadah-ibadah lainnya yang merupakan ketentuan dan perintah yang datang dari Allah swt.⁷ Dengan demikian arah kiblat yang dimaksud yakni arah yang wajib dituju yakni Kakbah di Masjidil Haram ketika melaksanakan ibadah salat dan ibadah lainnya dengan mempertimbangkan arah dan jarak terdekat dari suatu tempat.

⁶Ahmad Warson Munawwir, *Kamus al-Munawwir Arab Indonesia Terlengkap* (Cet. I; Yogyakarta: Pustaka Progresif, 1984), h. 1169.

⁷Anwar Rahman, "Peranan Ilmu Falak Dalam Penentuan Arah Kiblat", *Skripsi* (Makassar: Fak. Syari'ah dan Hukum UIN Alauddin, 1983), h. 7.

Penetapan Kakbah sebagai kiblat umat Islam ini dijelaskan dalam QS Al-Baqarah/2: 149 yang berbunyi :

وَمِنْ حَيْثُ خَرَجْتَ فَوَلِّ وَجْهَكَ شَطْرَ الْمَسْجِدِ الْحَرَامِ ۚ وَإِنَّهُ لَلْحَقُّ مِنْ رَبِّكَ ۚ وَمَا اللَّهُ بِعَافٍ
عَمَّا تَعْمَلُونَ ﴿١٤٩﴾

Terjemahnya :

“Dan dari mana saja kamu keluar, maka palingkanlah wajahmu ke Masjidil Haram, sesungguhnya ketentuan itu benar-benar sesuatu yang hak dari Tuhanmu. Dan Allah sekali-kali tidak lengah dari apa yang kamu kerjakan”.⁸

Ayat tersebut menjelaskan bahwa dari manapun seseorang berada maka diperintahkan menghadapkan wajahnya ke arah Masjidil Haram yakni Kakbah. Sedangkan dalam melaksanakan ibadah salat menghadap ke Kakbah merupakan hal wajib yang menjadi syarat sah dalam pelaksanaannya. Selain menjadi kiblat dalam melaksanakan salat lima waktu, Kakbah juga menjadi kiblat pelaksanaan ibadah haji bagi umat muslim.

Sebelum Kakbah menjadi pusat kiblat ibadah umat Islam, Rasulullah saw. diperintahkan oleh Allah swt. melaksanakan ibadah salat menghadap ke *baitu al-maqdis* yang terletak di Yerusalem, Palestina. Hal ini dikarenakan pada masa itu Kakbah dikelilingi banyak berhala-berhala yang disembah para kaum Qurais. Setelah kembali berhasil menguasai Makkah yang terjadi pada tahun kedua Hijriyah, sekitar enam belas bulan umat Islam berkiblat ke *Baitul Maqdis*, seluruh patung-patung berhala yang berada di sekeliling Kakbah dihancurkan. Ketika itu Rasulullah saw. selalu menengadahkan wajahnya ke langit setiap selesai melaksanakan ibadah salat mengharap mendapat perintah salat menghadap ke

⁸ Kementerian Agama, *Al-Qur'an dan Terjemahan* (Bandung: CV Darus Sunnah, 2015), h. 23.

Masjidil Haram. Kemudian turunlah ayat yang memerintahkan untuk berpaling menghadap ke Kakbah pada saat beliau melaksanakan salat zuhur di Masjid Bani Salamah yang sekarang menjadi Masjid Qiblatain. Hal ini dijelaskan dalam QS Al-Baqarah/2: 144 sebagai berikut:

قَدْ نَرَى تَقَلُّبَ وَجْهِكَ فِي السَّمَاءِ ۚ فَلَنُوَلِّيَنَّكَ قِبْلَةً تَرْضَاهَا ۚ فَوَلِّ وَجْهَكَ شَطْرَ الْمَسْجِدِ الْحَرَامِ ۚ وَحَيْثُ مَا كُنْتُمْ فَوَلُّوا وُجُوهَكُمْ شَطْرَهُ ۚ وَإِنَّ الَّذِينَ أُوتُوا الْكِتَابَ لَيَعْلَمُونَ أَنَّهُ الْحَقُّ مِنْ رَبِّهِمْ ۚ وَمَا اللَّهُ بِعَافِيٍّ عَمَّا يَعْمَلُونَ ﴿١٤٤﴾

Terjemahnya:

“Sungguh Kami (sering) melihatmu menengadah ke langit, maka sungguh Kami akan memalingkan kamu ke kiblat yang kamu sukai. Palingkanlah mukamu ke arah Masjidil Haram. Dan dimana saja kamu berada, palingkanlah mukamu ke arahnya. Dan sesungguhnya orang-orang (Yahudi dan Nasrani) yang diberi al-Kitab (Taurat dan Injil) memang mengetahui bahwa berpaling ke Masjidil Haram itu adalah benar dari Tuhannya, dan Allah sekali-kali tidak lengah dari apa yang mereka kerjakan.”⁹

Pada masa Rasulullah saw. kewajiban menghadap kiblat tidak menjadi sesuatu masalah karena umat Islam masih relatif sedikit dan kebanyakan berdomisili di sekitar Makkah. Namun beda halnya dengan setelah umat Islam telah tersebar luas hingga ke seluruh penjuru negeri. Kewajiban menghadap ke Kakbah akhirnya menjadi masalah karena perbedaan jarak yang besar. Ini berarti bahwa keharusan menghadap kiblat berlaku bagi seluruh umat muslim di manapun mereka berada.

Karena bentuk bumi diperkirakan seperti sebuah bola maka arah kiblat dapat ditentukan menggunakan perhitungan dan pengukuran dari suatu tempat

⁹Kementerian Agama, *Al-Qur'an dan Terjemahan*, 2012, h. 22.

menuju Kakbah di Masjidil Haram. Untuk menentukan arah kiblat ada banyak metode yang dapat digunakan dan menghasilkan akurasi yang tinggi seperti dengan bantuan benda-benda langit yakni rasi bintang maupun dengan menggunakan alat bantu baik itu klasik ataupun modern serta perhitungannya. Salah satu metode yang dapat digunakan yaitu dengan menggunakan teori trigonometri bola.

Teori trigonometri bola ini memiliki berbagai istilah lain seperti ilmu ukur segitiga bola, segitiga kiblat dan *spherical* Trigonometri. Pengukuran menggunakan teori ini dengan memanfaatkan bentuk permukaan bumi yang setiap titiknya seperti berada di permukaan sebuah bola. Untuk melakukan perhitungan dengan menggunakan teori trigonometri bola diperlukan untuk mengetahui tiga buah titik yaitu, titik A sebagai posisi Kakbah, titik B sebagai lokasi yang akan dihitung arah kiblatnya dan titik C yang terletak di titik Kutub Utara. Namun, untuk lebih akurat dan telitinya hasil perhitungan yang dilakukan, maka dianjurkan melakukan perhitungan dengan kalkulator *scientific* atau alat bantu hitung lainnya.

Hasil perhitungan dengan menggunakan teori trigonometri bola inilah yang akan menjadi pembanding antara hasil pengukuran arah kiblat masjid-masjid di Kecamatan Sinjai Utara Kabupaten Sinjai sebagai hasil penelitian serta pembanding data arah kiblat sebelum dan setelah pengukuran..

B. Fokus Penelitian dan Deskriptif Fokus

1. Fokus Penelitian

Penelitian ini membahas tentang pengukuran arah kiblat menggunakan teori trigonometri bola sebagai dasar perhitungan. Setelah mendapatkan hasil perhitungan lokasi penelitian kemudian akan dilakukan pengukuran dengan menggunakan alat pengukur arah kiblat seperti Tongkat Istiwa' atau Kiblat Trecker. Pengukuran ini akan dilakukan di beberapa masjid di Kecamatan Sinjai Utara Kabupaten Sinjai. Hasil perhitungan akan dibandingkan dengan hasil pengukuran di lapangan.

2. Deskriptif Fokus

Berdasarkan fokus penelitian di atas, dapat dideskripsikan substansi permasalahan dan substansi pendekatan pada penelitian ini, yaitu penentuan arah kiblat dengan menerapkan teori trigonometri bola di beberapa masjid di Kecamatan Sinjai Utara Kabupaten Sinjai, maka peneliti memberikan deskriptif fokus sebagai berikut:

- a. Kiblat bermakna jurusan, mata angin, arah.¹⁰ Bagi umat muslim kiblat merupakan arah menuju suatu tempat ke mana seseorang harus menghadap khususnya dalam melaksanakan ibadah seperti salat.
- b. Arah kiblat berarti tujuan atau titik yang hendak dituju dan dijadikan sebagai patokan. Arah kiblat ini hakikatnya merupakan arah menuju bangunan Kakbah di Masjidil Haram.
- c. Teori trigonometri bola merupakan salah satu cara dalam mencari posisi kiblat atau Kakbah melalui perhitungan dengan memanfaatkan bentuk permukaan bumi yang bulat. Melalui perhitungan ini kemudian

¹⁰Ali Parman, *Ilmu Falak* (Makassar: Berkah Utami Print, 2001), h. 68.

dapat ditarik garis busur lingkaran dengan jarak terpendek yang menjadi arah kiblat itu sendiri.

C. Rumusan Masalah

Dari uraian pada latar belakang yang penulis paparkan mengenai “Penentuan Arah Kiblat dengan Penerapan Teori Trigonometri Bola di Kecamatan Sinjai Utara Kabupaten Sinjai” dapat dirumuskan pokok permasalahan mengenai penentuan arah kiblat dengan menggunakan konsep trigonometri bola dengan dua sub masalah sebagai berikut:

1. Bagaimana metode yang digunakan secara umum dalam penentuan arah kiblat di Kecamatan Sinjai Utara Kabupaten Sinjai?
2. Bagaimana perbandingan hasil perhitungan arah kiblat menggunakan teori trigonometri bola dengan hasil pengukuran di Kecamatan Sinjai Utara Kabupaten Sinjai?

D. Kajian Pustaka

Dalam penulisan karya tulis ilmiah yang baik memuat berbagai referensi ataupun rujukan yang memiliki keterikatan dengan disiplin ilmu yang akan diteliti. Penulis menemukan beberapa referensi buku yang berkaitan dengan judul karya tulis ilmiah yang diangkat oleh penulis di antaranya:

Buku “Pengantar Ilmu Falak Edisi Pertama” yang ditulis oleh Dr. Watni Marpaung, M.A. memaparkan tentang ilmu falak secara umum, mulai dari pengertian, sejarah, jenis-jenis ilmu falak, tujuan dan peranan, hingga mengarah pada pembahasan hisab rukyat. Di dalamnya membahas hisab arah kiblat dengan

memaparkan landasan normatif, metode penentuan kiblat dengan beberapa metode mulai dengan bantuan azimuth titik utara, bayang kiblat serta rashdul kiblat. Hisab rukyat pun dibagi menjadi hisab waktu salat dan hisab arah kiblat. Pembahasan ini sesuai dengan bahasan materi yang akan penulis butuhkan.

Buku “Pengantar Ilmu Falak Teori, Praktik, dan Fikih” ini ditulis oleh H. Arwin Juli Rakhmadi Butar, MA. Buku ini berbicara mengenai ilmu falak islami yaitu yang mengkaji hal berkaitan dengan penentuan waktu dan penetapan ibadah umat Islam meliputi kajian sejarah, kalender atau penanggalan, penentuan awal bulan Qamariyah, waktu-waktu salat serta mengenai arah kiblat seperti yang penulis sedang kaji.

Buku “Arah Kiblat dan Waktu Salat” yang ditulis Oleh H. Abbas Padil dan H. Anwar Rahman. Sesuai judul bukunya Penulis membahas arah kiblat dan waktu salat. Penulis menguraikan arah kiblat menjadi pengertian kiblat, dasar hukum arah kiblat, dan dasar perhitungan arah kiblat serta pengukuran arah kiblat sedangkan membahas waktu salat menjadi masalah waktu, waktu-waktu salat dan kedudukan matahari pada awal waktu salat.

Buku “Ilmu Falak” ini ditulis oleh Fatmawati. Penulis dalam buku ini membahas ilmu falak secara umum, namun memiliki perbedaan dengan buku lainnya karena juga memaparkan deskripsi topik, pedoman pembelajaran, tujuan pembelajaran kemudian materi kuliah yang akan diberikan yakni seputar ilmu falak. Tidak hanya itu, juga memberikan rangkuman, latihan serta test formatif pada setiap bab agar pembaca dapat mengevaluasi hasil bacaannya.

Buku “Sang Nabi pun Berputar (Arah Kiblat dan Tata Cara Pengukurannya)” ini ditulis oleh Muh. Arifin Sudiby. Buku ini memaparkan mengenai sejarah, bagian-bagian Kakbah, pemindahan kiblat, arah kiblat dengan membahas dasar hukum, data lintang dan bujur, titik istimewa dan sewaktu, serta prosedur pengukuran arah kiblat.

Buku “Ilmu Falak (Jilid I)” ini merupakan buku dari Drs. M. Sayuthi Ali, MA yang membahas tentang segitiga bola yang merupakan bahasan yang penulis butuhkan dalam penelitian. Di dalamnya dipaparkan dengan sistematis mulai dari penjelasan umum mengenai segitiga bola hingga pengaplikasian perhitungannya.

Buku “Ilmu Falak : Dari Sejarah ke Teori dan Aplikasi” adalah buku yang ditulis oleh Siti Tatmainul Qulub, M.Si. buku ini sesuai judulnya membahas sejarah ilmu falak, teori-teori ilmu falak serta banyak alat, aplikasi dan *software* yang biasa digunakan dalam ilmu falak. Buku ini membahas secara rinci setiap alat, aplikasi dan *software* mulai dari konsep yang digunakan, jenis hingga pengaplikasiannya.

Dari beberapa buku rujukan yang telah dipaparkan di atas, penulis tidak menemukan satu pun yang membahas secara tersendiri bagaimana penerapan teori trigonometri bola dalam penelitian lapangan.

E. Tujuan dan Kegunaan Penelitian

Adapun yang menjadi tujuan dari penelitian ini, yakni sebagai berikut:

1. Untuk mengetahui cara penentuan arah kiblat dengan menggunakan konsep trigonometri bola.

2. Untuk mengetahui perbandingan hasil pengukuran arah kiblat dengan penerapan teori trigonometri bola pada masjid-masjid di Kecamatan Sinjai Utara Kabupaten Sinjai.
3. Untuk mengetahui perbandingan metode yang digunakan sebelum dan setelah penelitian.

Adapun kegunaan dari penelitian ini, yakni sebagai berikut :

1. Agar dapat menjadi acuan penentuan arah kiblat di masjid-masjid Kecamatan Sinjai Utara Kabupaten Sinjai.
2. Agar dapat menjadi pembanding antara hasil perhitungan dengan hasil pengukuran di masjid-masjid Kecamatan Sinjai Utara Kabupaten Sinjai .
3. Sebagai pemenuhan salah satu syarat dari fakultas Syari'ah dan Hukum Universitas Islam Negeri Alauddin Makassar agar mendapatkan gelar sarjana.

BAB II

TINJAUAN TEORETIS

A. Tinjauan Umum Tentang Arah Kiblat

1. Pengertian Arah Kiblat

Sebagai seorang umat muslim menjaga kesempurnaan beribadah menjadi sebuah kewajiban yang sebaiknya diperhatikan dengan serius. Keseriusan tersebut harus diiringi dengan memperhatikan unsur-unsur yang menjadi pokok dalam pelaksanaannya. Ibadah yang selalu menjadi pembahasan adalah ibadah salat karena banyaknya faktor-faktor yang harus dipenuhi untuk mencapai kesempurnaan dalam penyeleggaraannya. Dalam melaksanakan ibadah salat tidak bisa dilakukan jika tidak mengetahui ilmunya. Umat Islam harus mengetahui syarat wajib maupun syarat sah salat yang harus terpenuhi.

Kini yang menjadi problem adalah apakah harus persis menghadap ke Kakbah atau boleh hanya taksiran saja, karena tidak semua umat muslim tahu secara tepat arah kiblat. Mengenai menghadap kiblat ketika salat, ulama berbeda pendapat mengenai orang yang berada jauh dari Kakbah dan tidak dapat melihatnya. Menurut Imam Syafi'I dan Syi'ah Imamah "Wajib menghadap Kakbah, baik bagi yang jaraknya dekat maupun yang jauh". Apabila dapat mengetahui arah kiblat secara tepat, maka wajib menghadap ke arah tersebut. Namun jika tidak memungkinkan maka dibolehkan dengan perkiraan saja. Sedangkan menurut sebagian ulama Syiah

Imamiyah, Imam Hanafi, Imam Hambali dan Imam Maliki, arah kiblat adalah arah letak Kakbah tetapi tidak harus tepat menghadap Kakbah itu sendiri. Sehingga Kiblat yang dimaksud bisa termasuk Masjidil Haram atau bahkan Makkah.¹¹

Secara etimologi, kiblat berasal dari bahasa Arab *قبلة* yang menjadi salah satu bentuk masdar dari kata kerja *قَبِلَ يَقْبَلُ*, yang berarti menghadap. Sedangkan secara terminologi memiliki definisi sebagai sebuah bangunan yang menjadi arah untuk dituju seluruh umat muslim dalam pelaksanaan beberapa ibadah.¹² Kata kiblat juga sering dikaitkan dengan kata-kata seperti kata *simt al-kiblat*, *jihah al-kiblat*, dan sebagainya yang mana semuanya memiliki pengertian yang sama yakni arah menghadap kiblat.¹³ Secara harfiah kiblat memiliki pengertian arah ke mana orang menghadap.¹⁴ Jadi definisi menghadap kiblat adalah menghadap ke arah atau paling tidak ke arah Masjidil Haram dengan mempertimbangkan posisi arah dan jarak terdekat dihitung dari daerah yang dikehendaki.¹⁵

Ali Parman dalam bukunya menjelaskan bahwa kiblat berarti arah atau jurusan. Kakbah ditetapkan oleh Allah swt. menjadi kiblat umat Islam ketika hidup dan matinya, semasa hidup salat menghadap ke kiblat dan ketika wafat

¹¹Dwi Putra Jaya, "Dinamika Penentuan Arah Kiblat", *Mizani* 4, no.1 (2017): h. 67.

¹²Abdul Azis Dahlan, dkk., *Ensiklopedia Hukum Islam*, (Cet. I; Jakarta: Ichtiar Baru Van Hoeve, 1997), h. 944.

¹³Ahmad Warson Munawir, *al-Munawir Kamus Arab-Indonesia* (Surabaya: Pustaka Progresif, 1997), h. 1087-1088.

¹⁴Abbas Padil dan Alimuddin, *Ilmu Falak: Dasar-dasar Ilmu Falak, Masalah Ilmu Falak, Waktu Salat, dan Petunjuk Praktikum* (Makassar: Alauddin University Press), h.103.

¹⁵Dwi Putra Jaya, "Dinamika Penentuan Arah Kiblat", *Mizani* 4, no.1 (2017): h. 65.

dibaringkan dalam kubur menghadap ke kiblat.¹⁶ Dalam ensiklopedia Islam, kiblat adalah *The Direction of Macca*. Dalam ensiklopedia umum kiblat adalah Kakbah, biasa juga disebut Baitullah, bagian berbentuk seperti kubus yang terletak di dalam Masjidil Haram. Sedangkan menurut A. Jamil, kiblat adalah jarak dari titik utara ke lingkaran vertikal melalui benda langit atau melalui suatu tempat diukur sepanjang lingkaran horizon menurut arah perputaran jarum jam. Arah kiblat merupakan persoalan yang berkaitan erat dengan letak geografis suatu tempat, yakni seberapa besar derajat jarak suatu tempat dari khatulistiwa yang kemudian lebih dikenal dengan istilah lintang dan berapa besar derajat letak suatu tempat dari garis bujur kota Makkah.¹⁷

Arah berkaitan dengan azimut yaitu arah menghadap suatu titik atau tempat utama pengamat. Azimut di titik utara bernilai 0° , di timur bernilai 90° , di selatan bernilai 180° , di barat bernilai 270° dan kembali ke utara atau satu putaran penuh bernilai 360° .¹⁸

2. Dasar Hukum tentang Arah Kiblat

Dalam melaksanakan ibadah salat, menghadap kiblat merupakan salah satu syarat sah salat, sehingga bagi seseorang yang melaksanakan salat dengan sengaja untuk tidak menghadap kiblat, maka salat yang dikerjakan itu tidak sah. Oleh karena itu, mengetahui secara pasti tentang hukum menghadap kiblat dan

¹⁶Ali Parman, *Ilmu Falak* (Makassar: Alauddin University Press, 2012), h. 90.

¹⁷A. Jamil, *Ilmu Falak (Teori dan Aplikasi): Arah Kiblat, Awal Waktu, dan Awal Tahun (Hisab Kontemporer)* (Jakarta: Amzah, 2016), h. 109.

¹⁸Ahmad Izzuddin, "Metode Penentuan Arah Kiblat dan Akurasinya" (Materi yang disampaikan pada AICIS IAIN Sunan Ampel Surabaya 5-8 November 2012), h. 760.

cara menentukan arah tersebut menjadi sangat penting untuk diketahui secara tepat agar ibadah salat yang dilakukan dapat secara meyakinkan telah menghadap kiblat.

Berikut ayat-ayat Al-Qur'an yang menjelaskan tentang kiblat:

QS al-Baqarah/2: 115.

وَاللَّهُ الْمَشْرِقُ وَالْمَغْرِبُ فَأَيْنَمَا تُوَلُّوا فَثَمَّ وَجْهُ اللَّهِ إِنَّ اللَّهَ وَاسِعٌ عَلِيمٌ ۱۱۵

Terjemahnya:

”Dan kepunyaan Allah-lah timur dan barat, Maka kemanapun kamu menghadap di situlah wajah Allah. Sesungguhnya Allah Maha Luas (rahmat-Nya) lagi Maha mengetahui.”¹⁹

QS al-Baqarah/2: 144.

قَدْ نَرَى تَقَلُّبَ وَجْهِكَ فِي السَّمَاءِ فَلَنُوَلِّيَنَّكَ قِبْلَةً تَرْضَاهَا فَوَلِّ وَجْهَكَ شَطْرَ الْمَسْجِدِ الْحَرَامِ وَحَيْثُ مَا كُنْتُمْ فَوَلُّوا وُجُوهَكُمْ شَطْرَهُ ۗ وَإِنَّ الَّذِينَ أُوتُوا الْكِتَابَ لَيَعْلَمُونَ أَنَّهُ الْحَقُّ مِنْ رَبِّهِمْ وَمَا اللَّهُ بِغَافِلٍ عَمَّا يَعْمَلُونَ ۱۴۴

Terjemahnya:

“Sungguh Kami (sering) melihat mukamu menengadahkan ke langit, Maka sungguh Kami akan memalingkan kamu ke kiblat yang kamu sukai. Palingkanlah mukamu ke arah Masjidil Haram. dan dimana saja kamu berada, Palingkanlah mukamu ke arahnya. dan Sesungguhnya orang-orang (Yahudi dan Nasrani) yang diberi Al kitab (Taurat dan Injil) memang mengetahui, bahwa berpaling ke Masjidil Haram itu adalah benar dari Tuhannya; dan Allah sekali-kali tidak lengah dari apa yang mereka kerjakan.”²⁰

QS al-Baqarah/2: 149.

وَمِنْ حَيْثُ خَرَجْتَ فَوَلِّ وَجْهَكَ شَطْرَ الْمَسْجِدِ الْحَرَامِ وَإِنَّهُ لَلْحَقُّ مِنْ رَبِّكَ وَمَا اللَّهُ بِغَافِلٍ عَمَّا تَعْمَلُونَ ۱۴۹

¹⁹Kementerian Agama, *Al-Qur'an dan Terjemahan* (Bandung: CV Darus Sunnah, 2015), h. 18.

²⁰Kementerian Agama, *Al-Qur'an dan Terjemahan*, h. 22.

Terjemahnya:

"Dan dari mana saja kamu keluar (datang), Maka Palingkanlah wajahmu ke arah Masjidil haram, Sesungguhnya ketentuan itu benar-benar sesuatu yang hak dari Tuhanmu. dan Allah sekali-kali tidak lengah dari apa yang kamu kerjakan.²¹"

QS al-Baqarah/2: 150.

وَمِنْ حَيْثُ خَرَجْتَ فَوَلِّ وَجْهَكَ شَطْرَ الْمَسْجِدِ الْحَرَامِ وَحَيْثُ مَا كُنْتُمْ فَوَلُّوا وُجُوهَكُمْ شَطْرَهُ لِئَلَّا يَكُونَ لِلنَّاسِ عَلَيْكُمْ حُجَّةٌ إِلَّا الَّذِينَ ظَلَمُوا مِنْهُمْ فَلَا تَخْشَوْهُمْ وَاخْشَوْنِي وَلَا تَمَنَّوْا نِعْمَتِي عَلَيْكُمْ وَلَعَلَّكُمْ تَهْتَدُونَ ١٥٠

Terjemahnya:

"Dan dari mana saja kamu (keluar), Maka Palingkanlah wajahmu ke arah Masjidil Haram. dan dimana saja kamu (sekalian) berada, Maka Palingkanlah wajahmu ke arahnya, agar tidak ada hujjah bagi manusia atas kamu, kecuali orang-orang yang zalim diantara mereka. Maka janganlah kamu takut kepada mereka dan takutlah kepada-Ku (saja). dan agar Ku-sempurnakan nikmat-Ku atasmu, dan supaya kamu mendapat petunjuk.²²"

Ayat-ayat di atas menegaskan bahwa timur dan barat merupakan milik Allah swt. bukan hanya timur dan barat melainkan seluruh sisi dari alam semesta ini salah kepunyaan-Nya. Dia-lah yang memiliki hak atas seluruh kebendaan di dunia ini sehingga kemanapun arah yang Dia kehendaki maka disanalah umat manusia wajib mematuhi aturan-Nya. Penetapan Kakbah menjadi pusat peribadatan umat muslim merupakan perintahnya yang disampaikan kepada Rasulullah saw. melalui malaikat Jibril, yang awalnya berkiblat dari Masjidil Aqsa berubah ke arah Masjidil Haram.

Allah swt. memerintahkan dimana pun seseorang berada maka hadapkanlah wajahmu ke arah Masjidil Haram. Hal ini menekankan bahwa ketentuan itu wajib

²¹Kementerian Agama, *Al-Qur'an dan Terjemahan*, h. 23.

²²Kementerian Agama, *Al-Qur'an dan Terjemahan*, h. 23.

untuk dilaksanakan seluruh umat Islam. Ayat di atas juga menerangkan bahwa baik kaum Yahudi maupun Nasrani mengetahui tentang perubahan arah kiblat ini adalah sebuah kebenaran yang datang dari Allah swt.

Dalam hal kewajiban menghadap kiblat, terdapat dua keadaan yang diperbolehkan tidak menghadap kepadanya, hal ini diterangkan dalam firman Allah swt. yaitu dalam Al-Qur'an:

QS al-Baqarah/2: 238.

حُفِظُوا عَلَى الصَّلَوَاتِ وَالصَّلَاةِ الْوُسْطَىٰ وَقُومُوا لِلَّهِ قَانِتِينَ ۚ ٢٣٨

Terjemahnya:

Peliharalah semua salat(mu), dan (peliharalah) salat wusthaa/ Berdirilah untuk Allah (dalam salatmu) dengan khusyu'.²³

QS al-Nisa/4: 101.

وَإِذَا ضَرَبْتُمْ فِي الْأَرْضِ فَلَيْسَ عَلَيْكُمْ جُنَاحٌ أَنْ تَقْصُرُوا مِنَ الصَّلَاةِ إِنْ خِفْتُمْ أَنْ يَفْتِنَكُمُ الَّذِينَ كَفَرُوا إِنَّ الْكَافِرِينَ كَانُوا لَكُمْ عَدُوًّا مُّبِينًا ۚ ١٠١

Terjemahnya:

"Dan apabila kamu bepergian di muka bumi, Maka tidaklah mengapa kamu mengqashar sembahyang(mu), jika kamu takut diserang orang-orang kafir. Sesungguhnya orang-orang kafir itu adalah musuh yang nyata bagimu."²⁴

Surah di atas menjelaskan bagaimana kemudahan yang diberikan Allah swt.

kepada umat muslim dalam hal mengerjakan ibadah. Dijelaskan bahwa dalam keadaan sempit seperti berada pada keadaan sedang perang dengan orang-orang kafir maka tidak wajib menghadap pas ke arah kiblat. Hal ini dikarenakan keadaan

²³Kementerian Agama, *Al-Qur'an dan Terjemahan*, h. 39.

²⁴Kementerian Agama, *Al-Qur'an dan Terjemahan*, h. 94.

seseorang pada saat perang tidak memungkinkan untuk mencari tahu kemana arah kiblat secara akurat. Maka beberapa ulama berpendapat bahwa hal tersebut bisa dilakukan tanpa harus pas menghadap ke arah Kakbah.

3. Pandangan Ulama tentang menghadap ke Kiblat

Adapun para ulama mazhab sepakat bahwa Kakbah itu adalah kiblat bagi orang yang dekat dan dapat melihatnya. Tetapi mereka berbeda pendapat tentang kiblat bagi orang yang jauh dan tidak dapat melihatnya. Menurut Hanafi, Hambali, Maliki dan sebagian kelompok dari Imamiyah kiblatnya orang yang jauh adalah arah di mana letaknya Kakbah berada, bukan Kakbah itu sendiri. Syafi'i dan sebagian kelompok dari Imamiyah berpendapat wajib menghadap Kakbah itu sendiri, baik bagi orang yang dekat maupun bagi orang yang jauh. Kalau dapat mengetahui arah Kakbah itu sendiri secara pasti, maka ia harus menghadap ke arah tersebut. Tetapi bila tidak, cukup dengan perkiraan saja.²⁵ Mengenai orang yang tidak mengetahui Kiblat, maka ia wajib mencari tahu, berusaha dan berijtihad sampai ia mengetahuinya atau memperkirakan bahwa kiblat ada di suatu arah tertentu. Akan tetapi, apabila tetap tidak bisa mengetahui dan memperkirakan, maka menurut ulama keempat mazhab dan sekelompok dari Imamiyah boleh salat ke mana saja yang disukainya dan sah salatnya, serta tidak wajib mengulangnya lagi.

²⁵Muhammad Jawad Mughniyah, *Fiqh Lima Mazhab* (Jakarta: Lentera, 2008), h. 20.

Merujuk dari berbagai pendapat dan dari memahami konteks dasar-dasar hukum menghadap kiblat, maka dapat dibagi menjadi dua ditinjau dari keyakinan seseorang ketika menghadap kiblat, yaitu:

1. Menghadap Kiblat secara yakin (*Kiblat bil yakin*)

Yaitu menghadap ke kiblat dengan penuh yakin wajib bagi orang-orang yang berada di dalam Masjidil Haram dan melihat langsung Kakbah. Hal ini diwajibkan untuk dilakukan bagi orang-orang yang berada di Masjidil Haram dan yang berada di tanah Makkah karena bisa melihat secara langsung serta berada sangat dekat dengan bangunan Kakbah sehingga tidak ada lagi alasan baginya untuk tidak menghadapkan diri ke arah tersebut. Ini disebut juga dengan menghadap "*Ainul Kakbah*".

2. Menghadap Kiblat dengan ijtihad (*Kiblat bil jihad*).

Menghadap kiblat dengan ijtihad adalah ketika seseorang yang berada jauh dari Kakbah yaitu berada di luar Masjidil Haram atau di luar Makkah sehingga dia tidak dapat melihat bangunan Kakbah, maka mereka wajib menghadap paling tidak menghadap ke arah Kakbah. Ini disebut sebagai "*Jihatul Kakbah*". Langkah-langkah menghadap Kiblat dengan ijtihad di antaranya bisa menggunakan posisi rasi bintang, bayangan matahari, dan perhitungan segitiga bola maupun pengukuran menggunakan peralatan kontemporer.

3. Hikmah menghadap ke kiblat

Segala sesuatu yang diperintahkan oleh Allah swt. selalu memiliki hikmah dan tujuan di balik semua aturan dan perintah-Nya. Tak terkecuali dengan

keharusan menghadap ke arah kiblat dalam melaksanakan ibadah seperti salat, haji serta menguburkan jenazah. Pertanyaan mengapa mengerjakan salat harus menghadap kiblat tentu sering kita dengar. Mengapa ibadah haji harus dilakukan di Makkah, khususnya di Kakbah. Mengapa jenazah yang dikuburkan harus menghadap ke arah kiblat yakni Kakbah atau Baitullah. Hikmah-hikmah yang dapat dijadikan pelajaran sebagai berikut:

1. Arah kiblat seluruh umat muslim di dunia adalah Kakbah. Hal ini menjadi kesamaan antara umat yang berada di belahan timur dan barat, serta umat yang berada di utara dan selatan bumi. Menjadi satu-satunya kiblat dalam melaksanakan ibadah salat di seluruh bumi ini menjadi faktor kebahagiaan dunia dan akhirat dimana umat muslim memiliki rasa kasih sayang dan persaudaraan sehingga niat mereka disatukan serta pandangan mereka ditujukan pada satu arah yakni arah menuju Kakbah. Meskipun berada di tempat yang saling berjauhan, akan tetapi menyatukan pusat di satu titik yang dituju oleh umat muslim di seluruh dunia.
2. Kakbah menjadi kiblat untuk memberi pengertian bahwa dalam salat itu bukanlah arah Baitul Maqdis dan Kakbah yang menjadi tujuan, tetapi menghadapkan diri kepada Allah swt. Kaum muslimin hanya menghadap Kakbah dalam salat bukan menyembah Kakbah sebab mereka hanya menyembah dan bersujud kepada Allah. Begitu pula ketika mereka tawaf di Kakbah atau mencium Hajar Aswad, itu semua

dilakukan sebagai bentuk ketaatan kepada Allah karena Allah-lah yang memerintahkannya.

3. Kiblat (Kakbah) adalah bangunan bersejarah kenabian di mana nabi Ibrahim a.s. dan nabi Ismail a.s. mengajarkan dasar ajaran Islam. Maka sangat logis bila Kakbah menjadi arah ibadah utama yaitu salat sebagai tolak ukur dari bentuk ibadah umat Islam.

B. Teori Penentuan Arah Kiblat

Masjid memiliki pengaruh yang sangat besar terhadap kehidupan umat muslim dalam pelaksanaan ibadah baik salat berjamaah. Sama halnya dengan bangunan masjid dan arah kiblat yang menjadi pedoman bagi masyarakat dalam melaksanakan ibadah sehari-hari. Masyarakat menjadikan arah masjid sebagai patokan arah kiblat di rumah mereka masing-masing dalam melakukan salat sunnah atau bagi umat muslim yang tidak dapat melakukan salat di masjid. Apabila masjid yang dijadikan patokan keliru arah kiblatnya, maka dipastikan arah kiblat yang ada di rumah-rumah masyarakat pun juga ikut keliru. Masyarakat Indonesia pada umumnya menganggap kiblat berada di sebelah barat, sehingga tidaklah mengherankan jika banyak tempat ibadah yang melenceng arah kiblatnya dari arah yang semestinya yakni Kakbah di Masjidil Haram.

Arah kiblat sering disebut dengan “Azimut”.²⁶ Azimut sendiri memiliki pengertian suatu sudut yang diukur dari patokan dasar arah kompas yaitu Utara dan searah jarum jam. Persoalan arah disebut juga dengan persoalan azimut

²⁶M. Sayuthi Ali, *Ilmu Falak (Jilid I)* (Jakarta: PT Raja Grafindo Persada, 1997), h. 111.

dikarenakan azimut tidak bisa dipisahkan dari objek yang berhubungan dengan arah khususnya arah kiblat. Penentuan arah kiblat umumnya melalui dua sistem, yaitu teori sudut dan teori bayangan.

1. Teori Bayangan Arah Kiblat

Penentuan arah kiblat dengan menggunakan teori ini berpedoman pada posisi matahari atau dengan kata lain bergantung pada bayangan suatu benda (tongkat) pada waktu dan tanggal tertentu.²⁷ Segitiga siku-siku yang dihasilkan dari bayangan matahari merupakan salah satu alternatif dalam pengukuran arah kiblat yang memiliki tingkat akurasi yang tinggi, sederhana dan praktis. Cara ini menggunakan metode yang mirip dengan theodolit. Unsur utama yang wajib diketahui saat menggunakan segitiga siku adalah azimut matahari dan azimut kiblat. Menggunakan dua komponen tersebut, maka arah kiblat dapat dengan mudah ditentukan dengan memperhatikan bayangan pada sebuah tongkat yang diletakkan tegak lurus pada sebuah bidang datar dengan waktu yang ditentukan.

Akan tetapi yang tentunya juga perlu diperhatikan yaitu tingkat akurasi dari cara segitiga siku-siku ini bergantung pada beberapa hal, yakni: ketepatan waktu yang digunakan sebagai acuan dalam pengukuran, ketepatan pengambilan data-data seperti lintang dan bujur Kakbah dan tempat yang akan diukur arah kiblatnya, ketepatan pengambilan *equation of time* dan data deklinasi yang digunakan, serta ketelitian dalam pengamatan bayangan benda mulai dari tingkat yang berdiri tegak lurus pada tempat yang betul-betul datar.

²⁷Ali Parman, *Ilmu Falak* (Makassar: Alauddin University Press, 2012), h.90.

2. Busur Derajat dan *Rubu' Mujayyab*

Kuadrant atau *Rubu' mujayyab* adalah metode pengukuran sudut kiblat yang telah ada sejak abad pertengahan. Dalam hal tingkat ketelitian, sudut yang mampu dihasilkan *Rubu' Mujayyab* hampir sama dengan sudut busur derajat. Ketelitian maksimum yang dapat dicapai hanya mampu sampai pada satuan menit. *Rubu' Mujayyab* biasa pula disebut kuadran, yaitu sebuah alat klasik yang digunakan sebagai sarana mengukur sudut arah kiblat. Kemudian alat penunjuk arah untuk menunjukkan arah mata angin yaitu kompas yang digunakan untuk menunjukkan arah kiblat suatu lokasi yang akan diperkirakan.

Selain bergantung pada penentuan arah utara sejati, juga harus sangat memperhatikan pada saat memposisikan *Rubu' Mujayyab* sejajar utara atau barat sejati, karena jika ada satuannya keliru terkadang menimbulkan kesalahan. Selain itu, data yang digunakan dalam *rubu' mujayyab* sulit untuk dijelaskan. Sehingga cara ini dimasukkan dalam metode pengukuran arah kiblat yang tingkat akurasinya kurang .

3. *Rashdul Kiblat*

Metode penentuan arah kiblat yang memanfaatkan benda-benda langit pada hari tertentu yakni posisi Matahari ketika berada tepat di atas Kakbah yang disebut dengan *rashdil qiblat*.²⁸ Ini merupakan metode pengamatan bayangan posisi matahari ketika berada di atas Kakbah atau pada saat bayangan matahari

²⁸Muh. Ma'rufin Sudibyoy, *Sang Nabi Pun Berputar (Arah Kiblat dan Tata Cara Pengukurannya)* (Solo: PT Tiga Serangkai Pustaka Mandiri, 2011), h.239.

berada pada suatu garis lurus yang menghubungkan antara Kakbah dengan suatu titik di permukaan bumi. *Rashdul kiblat* terjadi sekitar tanggal 28 Mei dan tanggal 16 Juli setiap tahun, dimana semua bayangan benda yang tegak lurus pada permukaan bumi yang mengalami siang hari akan menunjukkan arah kiblat.²⁹ *Rashdul kiblat* ini memperkirakan posisi matahari ketika tepat berada di atas bangunan Kakbah meski posisinya kurang lebih condong ke arah utara atau selatan Kakbah. Saat itu terjadi setiap benda yang tegak lurus pada permukaan bumi, akan menghasilkan bayangan mengarah ke Kakbah.

Metode penentuan arah kiblat klasik ini termasuk kategori akurat apabila dibandingkan dengan metode lain yang menggunakan alat seperti kompas, *rubu' mujayyab*, dan busur derajat. Berdasarkan pada data deklinasi matahari yaitu ketika pergerakan matahari yang berubah setiap harinya ke utara dan selatan bumi, maka waktu *rashdul kiblat* dapat ditentukan. *Rashdul kiblat* ini mempertimbangkan ketika posisi matahari berada tepat di atas Kakbah meskipun posisinya sedikit lebih mengarah ke utara atau sebelah selatan Kakbah. Pada saat tersebut setiap benda yang berada di atas permukaan bumi yang berdiri tegak lurus, maka bayangannya akan otomatis mengarah ke arah Kakbah di Makkah. Peristiwa ini terjadi karena adanya persamaan antara lintang Kakbah dengan deklinasi matahari

²⁹Moehammad Awaluddin, dkk, *Kajian Penentuan Arah Kiblat Secara Geodetis* (Semarang: Fak. Teknik, 2016), h. 85.

4. Peta Satelit

Metode peta satelit, yakni metode yang dilakukan dengan pengamatan arah kiblat menggunakan beberapa *software* arah kiblat. Salah satu *software* yaitu *google earth*. Program ini merupakan aplikasi yang memperlihatkan gambar peta-peta yang disatukan. Aplikasi yang sering digunakan oleh masyarakat pada umumnya ini dasarnya menggunakan pendekatan bumi berbentuk bola.

Ketika pengambilan data dari *google earth* sering mengalami kesalahan pada sistem. Yang dimaksudkan yaitu ketika pengambilan satu titik pada gambar suatu wilayah tersebut telah berubah meski hanya 1 cm, maka akan menimbulkan pergeseran sesuai dengan perubahan pengambilan data sebelumnya. Selain itu, data yang digunakan bukan data yang sedang terjadi saat penggunaannya memakai *google earth* karena *software* ini hanya diperbaharui dalam jangka berkala. Meski dengan beberapa kekurangan tersebut, aplikasi ini dapat dengan mudah digunakan di manapun hanya dengan membutuhkan internet sebagai pendukungnya. Hal ini dikarenakan hanya dengan memperhatikan gambarnya maka dapat diketahui apakah arah bangunan musalla atau masjid telah mengarah pada kiblat dengan benar atau belum.

5. Rasi Bintang

Pada awal perkembangan Islam yaitu pada masa Nabi Muhammad saw., para sahabat tidak menemukan adanya masalah tentang penentuan arah kiblat. Hal ini dikarenakan Nabi Muhammad saw. sendiri yang menunjukkan ke mana arah ke kiblat ketika sedang berada di luar kota Makkah. Namun ketika para sahabat ke

luar kota Makkah tapi tidak bersama Rasulullah saw. penentuan arah kiblat kemudian menjadi sebuah permasalahan. Mereka lalu merujuk pada rasi bintang-bintang yang dapat memberikan petunjuk arah kiblat.

Rasi bintang merupakan kumpulan bintang-bintang yang terletak saling di berdekatan di langit satu sama lain serta mempunyai bentuk yang hampir sama. Bintang-bintang yang berada di suatu letak yang sama berada dalam satu rasi. Orang-orang dahulu menetapkan sesuatu rasi bintang mengikuti bentuk yang mudah mereka kenali seperti bentuk binatang dan benda-benda yang ada di bumi. Dengan pengetahuan akan bentuk rasi tertentu, arah kiblat dan arah mata angin dari suatu tempat dapat dengan mudah ditentukan.³⁰

Bintang yang sering dijadikan patokan dalam menentukan arah utara adalah bintang polaris (bintang Utara). Bintang polaris adalah satu-satunya bintang yang menunjuk tepat ke arah utara bumi. Arah utara yang dimaksud ditunjukkan oleh garis yang menghubungkan antara tubuh rasi bintang ursa mayor dan ujung ekor dari rasi bintang ursa minor. Berdasarkan dengan bintang ini, mereka berijtihad untuk mendapatkan arah menghadap ke arah Baitullah. Namun bagi penduduk di luar tanah Arab termasuk di Indonesia penentuan arah kiblat berdasarkan Polaris ini menjadi rumit. Hal ini berdasar pada wilayah Indonesia yang berada pada lintang selatan, sulit untuk melihat petunjuk rasi bintang di titik utara, karena posisi rasi tersebut berada di bawah ufuk.³¹

³⁰Dwi Putra Jaya, "Dinamika Penentuan Arah Kiblat", *Universitas Dehasen Bengkulu*, 2017, h. 71.

³¹Ahmad Izzuddin, *Metode Penentuan Arah Kiblat dan Akurasinya*, h. 762.

6. Teori Trigonometri Bola (*Spherical Trigonometri*)

Teori trigonometri bola yang selama ini digunakan untuk menentukan arah kiblat merupakan suatu teori yang mengaplikasikan ilmu ukur sudut yang diterapkan pada permukaan bumi yang berbentuk seperti bola.³² Yang menjadi salah satu bukti bahwa bentuk permukaan bumi seperti sebuah bola adalah karena bumi menampilkan bayangannya yang bundar pada permukaan bulan ketika terjadi gerhana bulan. Yang perlu dijadikan catatan adalah bahwa penetapan bentuk maupun ukuran bumi yang pasti merupakan pencapaian dari perkembangan ilmu astronomi beberapa tahun terakhir.

Sejumlah persoalan yang berhubungan dengan bentuk bumi belum ditemukan secara tuntas sampai tahun itu. Teori trigonometri bola dengan perhitungan azimuth kiblat mengasumsikan bola sebagai bentuk permukaan bumi yang membutuhkan tiga titik: pertama yaitu titik A yang terletak di daerah yang akan dihitung arah kiblatnya, titik kedua yaitu B terletak di Kakbah sebagai arah kiblat yang dituju, dan yang ketiga yaitu titik C terletak di kutub utara. Ketiga titik ini akan dihubungkan dengan garis lengkung, sehingga kemudian diperoleh sebuah bangun segitiga bola. Sudut yang berada di tengah dua garis yang menghubungkan kutub utara dan tempat yang akan dihitung serta garis yang menghubungkan tempat yang dikehendaki dengan Kakbah tersebutlah yang dinamakan arah kiblat.

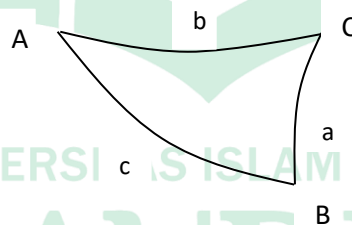
Teori trigonometri bola dalam hisab arah kiblat

³²Siti Tatmainul Qulub, *Ilmu Falak: Dari Sejarah Ke Teori dan Aplikasi* (Depok: PT Raja Grafindo Persada, 2017), h.55.

Untuk perhitungan arah Kiblat, ada 3 buah titik yang harus dibuat, yaitu:

1. Titik A, diletakkan di Kakbah (Mekah)
2. Titik B, diletakkan di lokasi yang akan ditentukan arah Kiblatnya.
3. Titik C, diletakkan di titik kutub utara.

Titik A dan titik C adalah dua titik yang selalu tetap, karena titik A terdapat di Kakbah dan titik C di kutub utara sedangkan titik B selalu berubah tergantung lokasi mana yang akan dihitung arah kiblatnya. Bila ketiga titik tersebut dihubungkan dengan garis lengkung permukaan bumi, maka terjadilah segitiga bola ABC. Ketiga sisi segitiga ABC diberi nama dengan huruf kecil dengan nama sudut di depannya masing-masing sisi a, sisi b dan sisi c. Dari titik-titik tersebut dua titik yang memiliki jarak terdekat atau terpendeklah merupakan arah kiblat itu sendiri.



Dapat diketahui bahwa yang dimaksud dengan perhitungan arah kiblat adalah suatu perhitungan untuk mengetahui berapa besar nilai sudut di titik B, yakni sudut yang diapit oleh sisi a dan sisi c. Pembuatan gambar segitiga bola seperti di atas sangat berguna untuk membantu dalam menentukan nilai sudut arah kiblat pada suatu tempat di permukaan bumi yang diukur dari suatu titik pada arah mata angin ke arah mata angin lainnya. Misalnya diukur dari titik Utara ke Barat

(U-B), atau diukur searah jarum jam dari titik Utara (UTSB). Untuk perhitungan arah kiblat, hanya diperlukan dua data:

- 1) Koordinat Kakbah = $21^{\circ}25'21,17''$ LU dan $= 39^{\circ}49'34,56''$ BT.
- 2) Koordinat lokasi yang akan dihitung arah Kiblatnya.

Sedangkan data lintang dan bujur tempat lokasi kota yang akan dihitung arah kiblatnya dapat diambil dari berbagai sumber di antaranya: Atlas Indonesia dan Dunia, Taqvim Standar Indonesia, Tabel Geografis Kota-Kota Dunia, situs Internet maupun lewat pengukuran langsung menggunakan alat Global Positioning System (GPS).

Apabila data tersebut sudah tersedia maka dapat dihitung dengan rumus trigonometri antara lain:

$$\text{Rumus cotg B} = \cos P \tan P + \sin P \cos C \sin C$$

$$\text{Diketahui Kota Makassar} : L = - 5^{\circ} 8' 0'' \text{ S}$$

$$: B = 119^{\circ} 27' 0'' \text{ T}$$

$$\text{Makkah} : L = 21^{\circ} 25' 0'' \text{ U}$$

$$: B = 39^{\circ} 50' 0'' \text{ T}$$

Penyelesaian :

$$\text{Sisi a} = 90^{\circ} - (- 5^{\circ} 8') = 95^{\circ} 8' 0''$$

$$\text{Sisi b} = 90^{\circ} - 21^{\circ} 25' = 68^{\circ} 35' 0''$$

$$\text{Sudut C} = 119^{\circ} 27' 0'' - 39^{\circ} 50' 00'' = 79^{\circ} 37' 00''$$

Dari data tersebut diselesaikan dengan rumus dan menggunakan kalkulator.

Rumus Cotg B =>

$$\text{Cotg B} = \frac{\text{Cotan b} \times \text{Sin a} - \text{Cos a} \times \text{Cotan C}}{\text{Sin C}}$$

$$\text{Sin C}$$

$$\text{Cotg B} = \frac{\text{Cotan } 68^\circ 35' 0'' \times \text{Sin } 95^\circ 8' 0'' - \text{Cos } 95^\circ 8' 0'' \times \text{Cotan } 79^\circ 37' 00''}{\text{Sin } 79^\circ 37' 00''}$$

$$\text{Sin } 79^\circ 37' 00''$$

$$\text{Cotg B} = 0,397162097 - (-0,016394604)$$

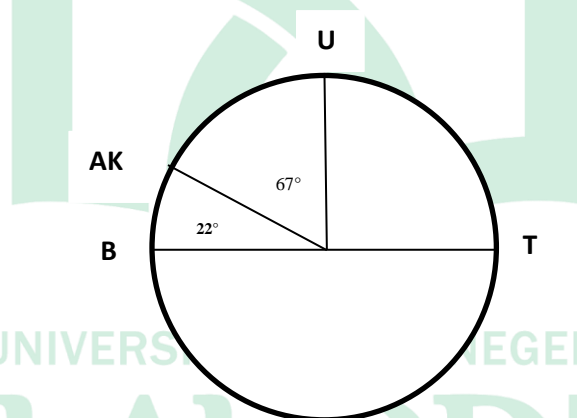
$$= 0,413556701$$

$$B = 67^\circ 31' 55,67'' - \text{dihitung dari Utara ke Barat}$$

$$= 90^\circ - 67^\circ 31' 55,67''$$

$$= 22^\circ 28' 00'' - \text{dihitung dari barat ke Utara}$$

Hasil akhir Arah Kiblat $67^\circ 31' 55,67''$



Gambar 2.1

Dalam praktek nilai arah kiblat ini dikonversi dalam nilai untuk skala pada kompas dengan panduan awal nol derajat di titik utara sehingga angka arah kiblat menurut kompas adalah

$$\text{AK} = 360^\circ - 67,31^\circ = 292,69^\circ \text{ UTSB}$$

Dari hasil perhitungan dengan rumus di atas, kota yang sudah diketahui lintang dan bujurnya akan dapat diketahui dengan mudah arah kiblatnya secara tepat menggunakan rumus segitiga bola tersebut.³³



³³Wenny Amilatus Sholikha, "Uji Akurasi Arah Kiblat Dengan Menggunakan Metode Imam Nawawi, Segitiga Bola dan Bayang-Bayang Kiblat di Masjid Muhammad Cheng Hoo Pandaan", *Skripsi* (Malang: Fak. Syari'ah dan Hukum UIN Maulana Malik Ibrahim, 2017), h.54.

BAB III

METODELOGI PENELITIAN

A. Jenis dan Lokasi Penelitian

Adapun jenis penelitian yang digunakan merupakan penelitian lapangan atau penelitian kualitatif serta penelitian kuantitatif deskriptif. Yang menjadi objek dalam penelitian ini adalah penentuan arah kiblat dengan menerapkan konsep teori trigonometri bola yang akan dibandingkan dengan hasil pengukuran arah kiblat masjid di lapangan.

Penelitian ini dilaksanakan di beberapa Masjid yang berada di Kecamatan Sinjai Utara Kabupaten Sinjai. Dimana Sinjai merupakan salah satu Kabupaten di Provinsi Sulawesi Selatan. Alasan utama penulis memilih lokasi ini adalah karena Sinjai merupakan daerah asal dari penulis sendiri. Penulis ingin meneliti akurasi arah kiblat masjid sehingga mampu menjadi pembelajaran dan petunjuk dalam mengukur arah kiblat masjid tersebut.

B. Pendekatan Penelitian

Pendekatan yang digunakan dalam penelitian ini adalah menggunakan pendekatan ilmu falak yang lebih spesifik yaitu dengan menggunakan teori trigonometri bola.

C. Sumber Data

Adapun sumber data yang digunakan adalah data yang bersumber dari referensi yang penulis baca, seperti buku, jurnal, skripsi, artikel lainnya, dan termasuk hasil penelitian lapangan.

Data yang diperoleh penulis dalam penelitian ini dapat dikelompokkan menjadi dua sumber, yaitu:

1. *Data Primer*

Data primer adalah data yang diperoleh secara langsung dari sumber yang diteliti, dengan melakukan serta mencatat dengan sistematis terhadap masalah yang dihadapi. Dengan data ini dalam penelitian ini peneliti mendapat gambaran umum tentang bagaimana tingkat akurasi arah kiblat Masjid-masjid di Kecamatan Sinjai Utara Kabupaten Sinjai dengan menggunakan teori trigonometri bola.

2. *Data Sekunder*

Data sekunder ini merupakan data yang bersumber dari buku, jurnal, skripsi, artikel dan bahan bacaan lainnya yang berkaitan dengan penentuan arah kiblat dengan penerapan teori trigonometri bola. Data sekunder juga diperlukan agar dapat menguatkan hasil penelitian untuk kemudian dibandingkan dengan hasil pengukuran di lapangan.

D. *Metode Pengumpulan Data*

Dalam pengumpulan data, penelitian ini dilakukan dengan mengumpulkan data dengan cara:

a. Dokumentasi

Dokumentasi adalah mengumpulkan data dengan cara mengambil data-data dari catatan, dokumentasi, administrasi yang sesuai dengan masalah yang diteliti. Dari penelitian ini dokumentasi yang akan diambil berupa buku pedoman

yang mendampingi peneliti dalam menyelesaikan laporannya yang nantinya akan menjadi bahan analisa bagi peneliti.

b. Observasi

Observasi adalah merupakan teknik yang menuntut adanya pengamatan dari peneliti baik secara langsung maupun tidak langsung terhadap objek penelitian. Instrument yang dapat digunakan yaitu data lokasi penelitian, lembar pengamatan dan panduan pengamatan. Observasi ini merupakan teknik yang harus dilakukan oleh peneliti untuk terjun langsung ke lapangan untuk meneliti objek yang akan ditelitinya

c. Wawancara

Teknik wawancara yaitu teknik pengumpulan data dari informan dengan cara mengajukan garis-garis besar pertanyaan tentang hal-hal yang akan ditanyakan kepada informan. Caranya yaitu dengan menggunakan pedoman wawancara dan wawancara yang dilakukan secara mendalam serta bebas terkendali.

E. Instrumen Penelitian

Instrumen penelitian merupakan alat-alat yang akan digunakan oleh penulis dalam penelitian lapangan. Adapun instrumen yang digunakan dalam penelitian ini adalah sebagai berikut:

1. Tongkat Istiwa'
2. Kertas
3. Penggaris
4. Garis busur

5. Pulpen berwarna
6. Waterpass
7. Penggaris siku-siku
8. Tali

F. Teknik Pengolahan dan Analisis Data

Analisis data merupakan bagian yang amat penting dalam metode ilmiah, karena dengan analisis data tersebut dapat diberi arti dan makna yang berguna dalam memecahkan masalah penelitian. Analisis data dapat digambarkan dalam tahapan sebagai berikut:

a. Reduksi Data

Reduksi data akan sangat membantu dalam mengidentifikasi aspek penting dari pertanyaan yang diajukan dalam penelitian untuk memfokuskan data yang terkumpul, sehingga akhirnya sampai pada kesimpulan. Proses reduksi data meliputi membaca dengan hati-hati identifikasi tema-tema utama dari proses penelitian, tingkah laku dan sebagainya.

G. Pengujian Keabsahan Data

Agar proses analisis data akurat maka diperlukan proses pengujian data. Hal ini dilakukan untuk mengecek kembali data yang sudah dikumpulkan untuk memperoleh keabsahan data. Langkah ini dilakukan dengan menghitung arah kiblat beberapa masjid di Kecamatan Sinjai Utara Kabupaten Sinjai dan membandingkan dengan hasil pengukuran di masjid -masjid tersebut. Perhitungan ini menggunakan konsep trigonometri bola atau segi tiga bola.

BAB IV

PENENTUAN ARAH KIBLAT DENGAN PENERAPAN TEORI TRIGONOMETRI BOLA DI KECAMATAN SINJAI UTARA KABUPATEN SINJAI

A. Gambaran Umum Lokasi Penelitian

Pada penelitian ini peneliti mengambil beberapa lokasi sebagai pusat penelitian yang akan peneliti teliti secara mendalam sehubungan dengan tujuan yang akan peneliti capai. Lokasi atau titik tersebut yakni: Masjid Al-Ikhwan Lompu dan Masjid Nurul Hasan.

1. Letak Geografis

Lokasi yang peneliti maksudkan berpusat pada Kecamatan Sinjai Utara Kabupaten Sinjai. Masjid Al-Ikhwan adalah masjid yang bertempat di Lingkungan Lompu Kelurahan Biringere yang memiliki titik koordinat $-5^{\circ}07'50''$ Lintang Selatan dan $120^{\circ}15'08''$ Bujur Timur. Masjid ini berada di tengah-tengah pemukiman warga dan berada sejauh 100 meter dari jalan utama kota. Masjid kedua adalah Masjid Nurul Hasan yang terletak pada titik koordinat $-5^{\circ}07'53''$ Lintang Selatan dan $120^{\circ}14'57''$ Bujur Timur. Masjid ini juga berada di Lingkungan Lompu Kelurahan Biringere tidak jauh dari masjid Al-Ikhwan Lompu, hanya berjarak 400 meter.

2. Bentuk dan Ukuran Lokasi Penelitian

Masjid Al-Ikhwan Lompu merupakan sebuah masjid yang diwakafkan oleh Hj. Andi Saad Page dengan bangunan seluas $37,625\text{m}^2$. Masjid ini didirikan pada tahun 1988 yang dibangun di tengah-tengah rumah penduduk. Sedangkan

Masjid Nurul Hasan adalah masjid yang dibangun pada tahun 1993 di atas lahan seluas 320m².

B. Metode Umum Dalam Penentuan Arah Kiblat Di Kecamatan Sinjai Utara Kabupaten Sinjai

Metode penentuan arah kiblat dari waktu ke waktu terus mengalami perkembangan, mulai dari penggunaan metode klasik atau tradisional sampai dengan penerapan kemajuan teknologi yang berbasis aplikasi dan satelit. Ada banyak cara atau metode yang dapat diterapkan dalam menentukan arah kiblat suatu lokasi. Alat-alat yang digunakan pun beragam baik itu menggunakan alat manual maupun yang berbasis digital. Alat-alat itu sebagai berikut :

- 1) Manual : Rubu' Mujayyab, Tongkat Istiwa', Kiblat Tracker, Theodolit, dll.
- 2) Digital : Google Earth, Planet Droid, Qibla Finder, Qibla Locator dan banyak aplikasi digital lainnya yang dapat ditemukan di internet.

Dengan bertambah dan berkembangnya ilmu pengetahuan dan teknologi ini diharap dapat membantu dan mempermudah segala kegiatan yang berkaitan dengan penentuan dan penetapan arah kiblat di seluruh dunia. Pada masyarakat perkotaan teknologi begitu mudah dikonsumsi karena dianggap lebih memudahkan, namun di daerah kecil atau di kota kecil masih banyak masyarakatnya yang memegang teguh pemahaman yang diajarkan nenek moyang kepada mereka dan mereka akan tetap kukuh dengan pemahaman tersebut. Hal ini juga menyangkut bagaimana penentuan arah kiblat di masjid-masjid yang sudah lama berdiri.

Dari berbagai metode dan cara dalam menentukan arah kiblat khususnya masjid, Tim Pelaksana Hisab Rukyat Kantor Kementerian Agama Kabupaten Sinjai menggunakan metode berupa alat seperti Kiblat *Tracker*, Tongkat Istiwa' dan Kompas Kiblat serta beberapa aplikasi pendukung untuk mencari azimuth kiblat yakni *Sun Compas* dan *Muslim Pro*. Ilmu mengenai pengukuran arah kiblat ini diperoleh dari mengikuti berbagai pelatihan-pelatihan yang diselenggarakan baik di provinsi maupun di pusat serta pelatihan dari Kementerian Agama. Ketua Tim Pelaksana Hisab Rukyat Kantor Kementerian Agama Kabupaten Sinjai yakni Sofyan. P menyatakan bahwa mereka hanya menerapkan ilmu penentuan arah kiblat langsung menggunakan instrumen yang didapatkan dari pelatihan namun tidak mengetahui teori yang diterapkan dalam penggunaan alat-alat tersebut.

C. Perbandingan Hasil Perhitungan Dengan Hasil Pengukuran Di Kecamatan Sinjai Utara Kabupaten Sinjai

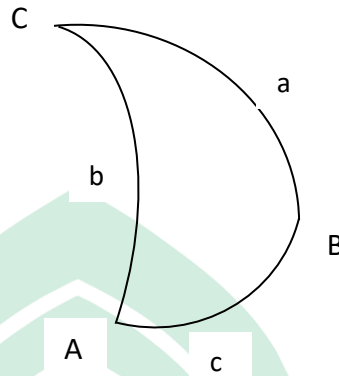
1. Penentuan Arah Kiblat dengan Trigonometri Bola

Trigonometri bola adalah bagian dari permukaan bola yang memiliki tiga buah busur yang masing-masing adalah bagian dari lingkaran-lingkaran besar. Dalam lingkaran tersebut membentuk sebuah segitiga bola yang memiliki sisi-sisi berupa tali busur sebanyak tiga buah dan juga memiliki tiga buah sudut.³⁴ Dengan sudut-sudut tersebut dapat dicari dengan rumus-rumus segitiga bola :

a. Aturan Sinus

³⁴Dyah Ayu Indrasari, "Kesesuaian Arah Kiblat Antara Hasil Perhitungan Dengan Rumus Segitiga Bola, Qibla Locator dan Hasil Pengukuran Dengan Theodolit di Kecamatan Purwokerto Utara", *Skripsi* (Purwokerto: Fak. Keguruan dan Ilmu pendidikan Universitas Muhammadiyah Purwokerto, 2012), h. 12.

Jika ada sisi-sisi a, b, c dan sudut-sudut A, B, C pada segitiga bola seperti gambar berikut :



Gambar 4.1

Dalam segitiga bola A, B, C berlaku:

$$\frac{\sin A}{\sin a} = \frac{\sin B}{\sin b} = \frac{\sin C}{\sin c}$$

b. Aturan Cosinus

Dalam setiap segitiga bola A, B, C berlaku :

- Rumus Cosinus untuk sisi-sisi segitiga bola.

$$\cos a = \cos b \cdot \cos c + \sin b \sin c \cdot \cos A$$

$$\cos b = \cos a \cdot \cos c + \sin a \sin c \cdot \cos B$$

$$\cos c = \cos a \cdot \cos b + \sin a \sin b \cdot \cos C$$

- Rumus Cosinus untuk sudut-sudut segitiga bola.

$$\cos A = -\cos B \cdot \cos C + \sin B \sin C \cdot \cos a$$

$$\cos B = -\cos A \cdot \cos C + \sin A \sin C \cdot \cos b$$

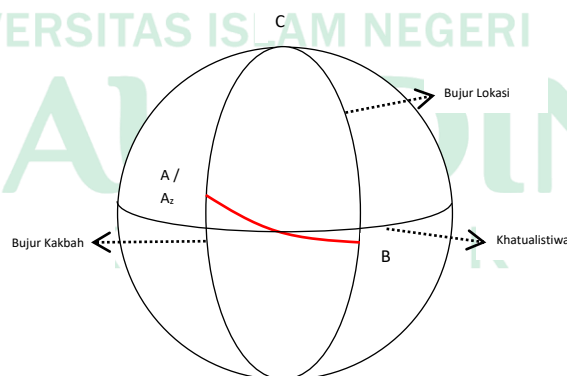
$$\cos C = -\cos A \cdot \cos B + \sin A \sin B \cdot \cos c$$

Karena dalam menghitung arah kiblat menggunakan rumus-rumus dengan kaidah-kaidah ilmu ukur segi tiga bola, maka diperlukan alat bantu hitung seperti daftar algoritma atau yang lebih mudah digunakan yakni kalkulator atau *scientific calculator*.

Untuk menghitung arah kiblat, ada tiga titik yang harus terpenuhi, yaitu:

1. Titik A, diletakkan di Kakbah (Mekah)
2. Titik B, diletakkan di lokasi yang akan ditentukan arah kiblatnya.
3. Titik C, diletakkan di titik kutub utara.

Titik A dan titik C adalah titik tetap yang tidak dapat berubah dikarenakan titik A adalah titik Kakbah berada dan titik C adalah kutub Utara, sedangkan titik B adalah lokasi yang dihitung sehingga nilainya akan berubah sesuai dengan lokasi yang akan dihitung.³⁵



Gambar 4.2

³⁵Muhammad Yusuf, "Peninjauan Arah Kiblat Masjid di Kecamatan Mattiro Bulu' Kabupaten Pinrang", *Skripsi* (Makassar: Fak. Syariah dan Hukum Universitas Islam Alauddin makassar, 2014), h. 37.

Keterangan :

A = Kakbah

B = Lokasi yang dihitung

C = Kutub Utara

a = Garis bujur dari Kutub Utara ke Lokasi hitung.

b = Garis bujur dari Kutub Utara ke Ka'bah.

c = Salah satu sisi yang mengarah ke kiblat dari kota Lokasi hitung (B).

Untuk menentukan arah atau azimuth dibutuhkan data yaitu lintang dan bujur Kakbah serta lintang dan bujur kota atau lokasi yang akan dihitung. Lintang tempat (LT) adalah jarak suatu tempat yang diukur dari garis khatulistiwa atau garis equator yang diukur lurus sepanjang garis lingkaran lintang yang dilalui tempat tersebut. Lintang tempat ada dua yaitu:

- 1) Lintang tempat positif (+), yaitu lintang tempat yang berada di sebelah utara garis equator atau garis khatulistiwa. Nilainya dihitung 0° dari garis khatulistiwa sampai 90° ke kutub utara.
- 2) Lintang tempat negatif (-), yaitu lintang tempat yang berada di sebelah selatan garis equator atau garis khatulistiwa. Nilainya dimulai dari 0° dari garis equator sampai -90° ke kutub selatan.

Data selanjutnya yaitu bujur tempat (BT) yang berarti jarak suatu tempat di muka bumi yang diukur lurus sepanjang garis lingkaran bujur yang melalui kota Greenwich. Garis bujur timur dihitung dari 0° di Kota Greenwich di London, Inggris ke arah barat hingga 180° sedangkan bujur barat 180° terhimpit dengan bujur timur 180° di laut Samudra Pasifik dan dijadikan sebagai patokan dasar

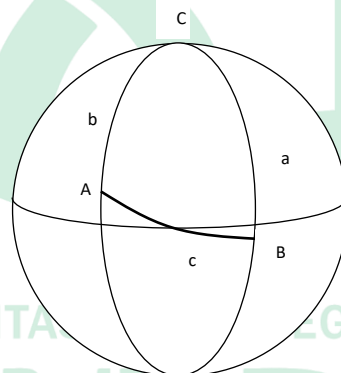
sebagai garis batas tanggal (*International Date Line*). Jadi jika tepat di sebelah kiri atau sebelah barat garis tersebut hari Jum'at siang, maka di sebelah kanannya atau sebelah timurnya masih hari Kamis siang.³⁶

2. Perhitungan

Lokasi yang akan dihitung arah kiblatnya yakni Masjid Al-Ikhwan Lompu dan Masjid Nurul Hasan yang merupakan masjid yang berada di wilayah Sinjai Utara kabupaten Sinjai. Dari hasil pencarian data lintang dan bujur menggunakan bantuan *software Google Earth* ditemukan data yang diakumulasikan dalam perhitungan sebagai berikut:

Rumus Trigonometri Bola :

$$\text{Cotan } B = \frac{\text{Cotan } b \times \text{Sin } a}{\text{Sin } c} - \text{Cos } a \times \text{Cotan } c$$



Gambar 4.3

a : 90° – lintang tempat

b : 90° – lintang Makkah

c : bujur tempat – bujur Makkah (jarak bujur)

Diketahui :

³⁶Eng. Rinto Anugraha, "Dasar-Dasar Ilmu Falak" (Makalah yang disajikan pada Pelatihan Nasional Kader Hisab Muhammadiyah Majelis Tarjih dan Tajdid Pimpinan Pusat Muhammadiyah 28 Juni-1 Juli 2012), h.1.

1. Kota Sinjai :

LT : $-5^{\circ}11'46''$ S

BT : $120^{\circ}09'28''$ T

Makkah :

LT : $21^{\circ}25'21,17''$ U

BT : $39^{\circ}49'34,56''$ T

a : $90^{\circ} - (-5^{\circ}11'46'')$ = $95^{\circ}11'46''$

b : $90^{\circ} - 21^{\circ}25'21,17''$ = $68^{\circ}34'38,83''$

c : $120^{\circ}09'28'' - 39^{\circ}49'34,56''$ = $80^{\circ}19'53,44''$

Rumus =>

$$\text{Cotan B} = \frac{\text{Cotan } 68^{\circ}34'38,83'' \times \text{Sin } 95^{\circ}11'46''}{\text{Sin } 80^{\circ}19'53,44''}$$

$$- \text{Cos } 95^{\circ}11'46'' \times \text{Cotan } 80^{\circ}19'53,44''$$

$$= 0,411796710214$$

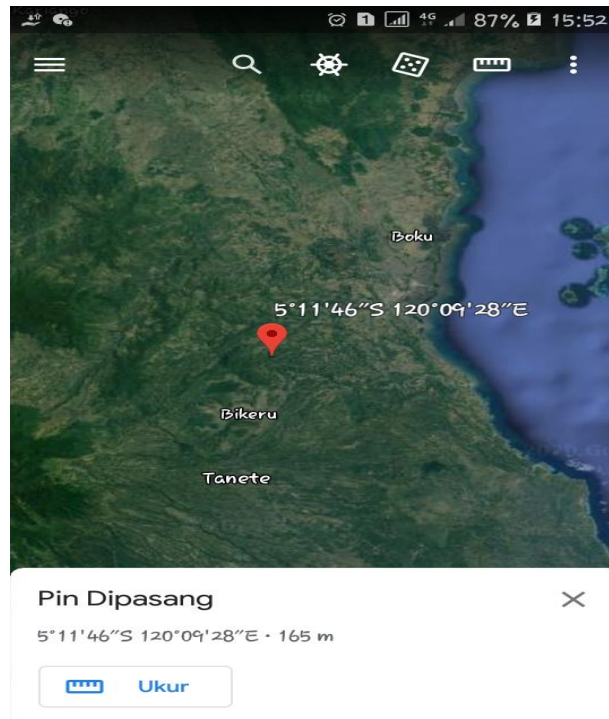
$\text{Tan B} = 67^{\circ}37'5,87'' \rightarrow$ U ke B

$$= 90^{\circ} - 67^{\circ}37'5,87''$$

$$= 22^{\circ}22'54,13'' \rightarrow$$
 B ke U

$A_z B = 270^{\circ} + 22^{\circ}22'54,13''$

$$= 292^{\circ}22'54,13''$$



Masjid Al-Ikhwan Lompu :

LT : $-5^{\circ}07'50''$ S

BT : $120^{\circ}15'08''$ T

Makkah :

LT: $21^{\circ}25'21,17''$ U

BT : $39^{\circ}49'34,56''$ T

$$a : 90^{\circ} - (-5^{\circ}07'50'') = 95^{\circ}07'50''$$

$$b : 90^{\circ} - 21^{\circ}25'21,17'' = 68^{\circ}34'38,83''$$

$$c : 120^{\circ}15'08'' - 39^{\circ}49'34,56'' = 80^{\circ}25'33,44''$$

Gambar 4.4

Rumus =>

$$\text{Cotan B} = \frac{\text{Cotan } 68^{\circ}34'38,83'' \times \text{Sin } 95^{\circ}07'50''}{\text{Sin } 80^{\circ}25'33,44''}$$

$$- \text{Cos } 95^{\circ}07'50'' \times \text{Cotan } 80^{\circ}25'33,44''$$

$$= 0,4113811610625$$

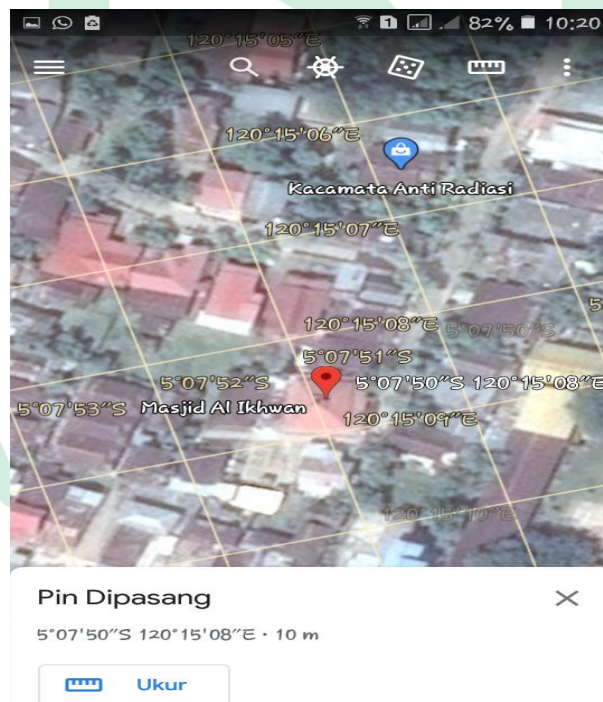
$$\text{Tan B} = 67^{\circ}38'19,17'' \rightarrow \text{U ke B}$$

$$= 90^{\circ} - 67^{\circ}38'19,17''$$

$$= 22^{\circ}21'40,83'' \rightarrow \text{B ke U}$$

$$A_z \text{ B} = 270^{\circ} + 22^{\circ}21'40,83''$$

$$= 292^{\circ}21'40,83''$$



Dari hasil perhitungan di atas diketahui nilai sudut kiblat Masjid Al-Ikhwan Lompu adalah $67^{\circ}38'19,17''$ dihitung sepanjang Horizon dari titik Utara ke arah Barat, atau $22^{\circ}21'40,83''$ dari titik Barat ke arah Utara.

2. Masjid Nurul Hasan :

LT : $-5^{\circ}07'53''$ S

BT : $120^{\circ}14'57''$ T

Makkah :

LT: $21^{\circ}25'21,17''$ U

BT : $39^{\circ}49'34,56''$ T

a : $90^{\circ} - (-5^{\circ}07'53'')$ = $95^{\circ}07'53''$

b : $90^{\circ} - 21^{\circ}25'21,17''$ = $68^{\circ}34'38,83''$

c : $120^{\circ}14'57'' - 39^{\circ}49'34,56''$ = $80^{\circ}25'22,44''$

Rumus =>

$$\text{Cotan B} = \frac{\text{Cotan } 68^{\circ}34'38,83'' \times \text{Sin } 95^{\circ}07'53''}{\text{Sin } 80^{\circ}25'22,44''}$$

$$- \text{Cos } 95^{\circ}07'53'' \times \text{Cotan } 80^{\circ}25'22,44''$$

$$= 0,411391557788$$

$$\text{Tan B} = 67^{\circ}38'17,33'' \rightarrow \text{U ke B}$$

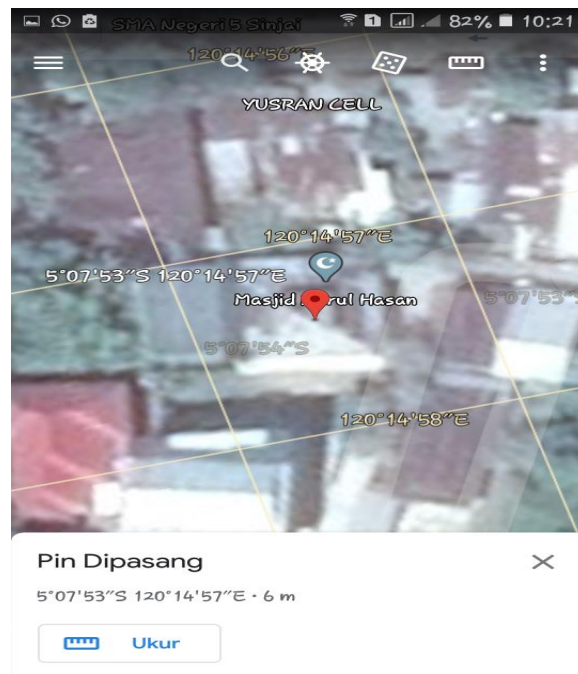
$$= 90^{\circ} - 67^{\circ}38'17,33''$$

$$= 22^{\circ}21'42,67'' \rightarrow \text{B ke U}$$

$$A_z \text{ B} = 270^{\circ} + 22^{\circ}21'42,67''$$

UNIVERSITAS ISLAM NEGERI
ALAUDDIN
M A K A S S A R

$$= 292^{\circ}21'42,67''$$



Gambar 4.6

Sama halnya dengan menghitung arah kiblat Masjid Al-Ikhwan Lompu, rumus yang sama juga digunakan untuk menghitung azimuth kiblat Masjid Nurul Hasan yang kemudian diperoleh nilai sebesar $67^{\circ}38'17,33''$ yang di ukur dari titik Utara ke arah titik Barat, juga sebaliknya dari titik Barat ke arah titik Utara dengan nilai sebesar $22^{\circ}21'42,67''$.

Dari hasil perhitungan yang menerapkan konsep teori trigonometri bola menggunakan bujur tempat dan lintang tempat serta bujur dan lintang Makkah maka diperoleh nilai azimuth kiblat atau arah kiblat sebesar $292^{\circ}21'40,83''$ untuk Masjid Al-Ikhwan Lompu dan $292^{\circ}21'42,67''$ untuk arah kiblat Masjid Nurul Hasan. Hasil dari perhitungan Masjid Al-Ikhwan Lompu dan Masjid Nurul Hasan tidak begitu jauh dengan nilai dari hasil perhitungan arah kiblat Kota Sinjai yakni $292^{\circ}22'54,13''$

2. Pengukuran Arah Kiblat

Pengukuran arah kiblat dengan Tongkat Istiwa'


Tongkat istiwa' adalah alat manual yang memanfaatkan cahaya matahari yang menghasilkan bayangan dari tongkat/benda yang benar-benar lurus. Penggunaan tongkat ini dalam menentukan arah Timur-Barat adalah sebagai berikut :

- a. Siapkan sebuah pelataran atau papan yang benar-benar datar.
- b. Buatlah beberapa lingkaran pada papan tersebut dengan diameter tertentu dari lingkaran besar hingga lingkaran kecil dengan jarak yang sama.



Gambar 4.7

- c. Tancapkan gnomon (tongkat) pada titik pusat lingkaran dalam keadaan tegak lurus dengan papan tersebut.



Gambar 4.8

- d. Pilih tempat yang rata, datar, dan terbuka untuk meletakkan papan tersebut.
- e. Mulailah pengamatan sekitar pukul 09.00 dengan memperhatikan pergerakan bayangan.
- f. Berilah tanda atau titik pada garis lingkaran ketika bayangan tepat mengenai garis.



Gambar 4.9

- g. Lakukan hal ini dua kali, sebelum dan sesudah kulminasi. Bila titik kedua sudah diketahui, hubungkanlah kedua titik tersebut. Garis tersebut merupakan garis Timur dan Barat.



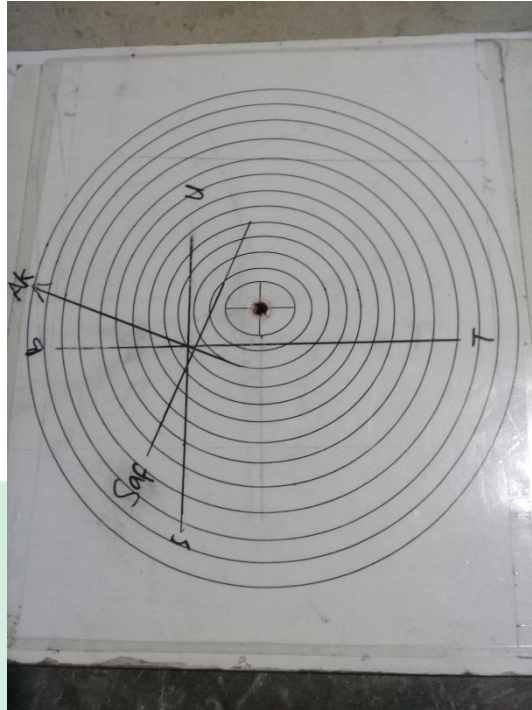
Gambar 4.10

- h. Setelah mendapat garis Timur-Barat, buatlah garis tegak lurus dari garis tersebut dengan nilai 90° untuk mendapatkan garis Utara Sejati.



Gambar 4.11

- i. Kemudian dengan hasil perhitungan yang telah diperoleh maka ukurlah pada garis nilai arah kiblat baik itu dari barat maupun dari Utara.



Gambar 4.12

3. Perbandingan Hasil Perhitungan dengan Hasil Pengukuran

Pada umumnya, sebelum pengetahuan mengenai cara penentuan arah kiblat masuk ke Indonesia khususnya Kabupaten Sinjai, masyarakat terdahulu hanya memahami bahwa arah kiblat sebagai arah yang umat Muslim dianjurkan menghadap kepadanya ketika melakukan ibadah seperti shalat wajib lima waktu dan cara menguburkan orang meninggal hanya dengan mencari kemana arah Barat atau arah terbenamnya matahari. Pemahaman ini kemudian diperkuat dengan fatwa yang dikeluarkan oleh Majelis Ulama Indonesia (MUI) Nomor 03 Tahun 2010 tentang arah kiblat yang menyatakan bahwa kiblat umat Islam di

Indonesia adalah menghadap ke arah Barat.³⁷ Namun kemudian dikoreksi kembali dengan mengatakan bahwa arah kiblat umat Islam di Indonesia adalah dengan menghadap ke arah barat laut meski dengan berbagai posisi yang berbeda dikarenakan letak kawasan yang berbeda pula.

Berbeda dengan fatwa yang dikeluarkan oleh Majelis Ulama Indonesia (MUI), pendapat berbeda dijelaskan oleh Ali Mustafa Yaqub yang dikutip oleh Muhammad Yusuf Mubarak dalam skripsi “Pemikiran Ali Mustafa Yaqub Tentang Arah Kiblat” yang menyatakan bahwa muslim Indonesia berada secara mutlak di Timur Kakbah sehingga arah kiblat yang benar adalah menghadap ke Barat.

Perbedaan pendapat mengenai ke mana arah kiblat umat Muslim Indonesia sering terjadi di masyarakat. Hal ini juga dikemukakan oleh Ali Musa selaku pengurus Masjid Raayatul Hidayah Kelurahan Biringere Sinjai Utara Kabupaten Sinjai dalam wawancara dengan peneliti. Beliau menjelaskan bahwa selama dalam kurun dua puluh tahun Masjid Raayatul Hidayah tidak pernah diukur arah kiblatnya guna untuk mengecek keakuratan dalam arahnya. Hal ini dikarenakan pengurus pendahulu menegaskan bahwa arah kiblat masjid tersebut telah tepat menghadap ke Kakbah sehingga pengurus masjid tidak berinisiatif untuk melakukan pengukuran ulang.

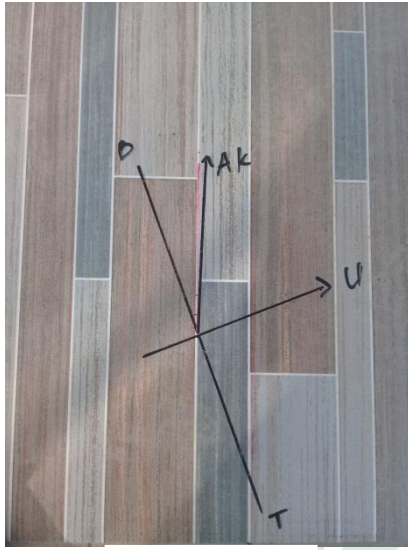
Dari banyaknya perbedaan pendapat yang terjadi di lingkungan masyarakat Sinjai masih banyak pula yang mengerti dan menerima serta mau

³⁷Muhammad Husnul Mubarak, “Pemikiran Ali Mustafa Yaqub Tentang Arah Kiblat”, *Skripsi* (Yogyakarta: Fakultas Syari’ah dan Hukum UIN Sunan Kalijaga, 2015), h. 5.

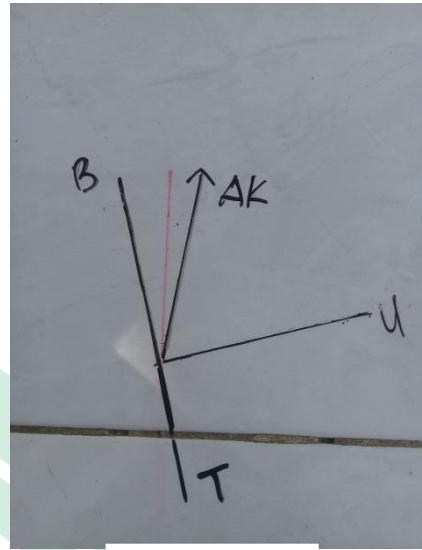
mempelajari bagaimana arah kiblat suatu masjid ditentukan. Berdasarkan hasil wawancara dengan Drs. H. Zainuddin Fatban dijelaskan bahwa tentu ada pro dan kontra dalam menentukan arah kiblat. Pihak yang mendukung lebih banyak berasal dari lapisan masyarakat yang berumur 30 tahun ke bawah. Hal ini dikarenakan perbedaan cara pandang terhadap apa yang sedang terjadi. Pihak yang mendukung berpendapat bahwa terjadinya perubahan dalam arah kiblat masjid dikarenakan telah berkembangnya ilmu pengetahuan yang mendorong lebih banyaknya pengetahuan yang di dapat pada masa ini dibanding dengan sebelumnya, sedangkan pihak kontra merupakan masyarakat yang rata-rata berusia 40 tahun ke atas. Pihak kontra ini memegang prinsip bahwa apa yang telah pendahulu mereka tetapkan adalah suatu hal yang mutlak. Ilmu yang kini sedang berkembang dianggap terlalu memudahkan segala hal, padahal persoalan arah kiblat adalah masalah yang sensitif. Banyaknya perbedaan dalam pandangan masyarakat kemudian mempengaruhi bagaimana metode penentuan arah kiblat itu sendiri secara umum.

NO.	Masjid	Arah Kiblat	Arah Kiblat Masjid	Kemelencengan
1.	Al-Ikhwan Lompu	292°21'40,83"	290°	2°
2.	Nurul Hasan	292°21'42,67"	282°	10°

Tabel 4.1. Perbandingan hasil perhitungan dengan hasil



Gambar. 4.13



Gambar. 4.14

Untuk menentukan arah kiblat perlu dilakukan proses perhitungan dari data-data yang akurat serta dilakukan proses pengukuran di lokasi. Dari proses pengukuran arah kiblat dengan menggunakan alat yaitu Tongkat Istiwa' yang dilakukan di Masjid Al-Ikwan Lompu dan Masjid Nurul Hasan diperoleh hasil dengan masing-masing nilai arah kiblat sebesar 290° dan 282° . Sebagaimana yang telah diketahui dalam perhitungan di atas terjadi perbedaan nilai sebesar 2° dengan arah kiblat masjid yang seharusnya tepat berada pada nilai 292° . Namun perbedaan besar justru terlihat dari hasil pengukuran dari Masjid Nurul Hasan yang melenceng sebesar 10° .

Gambar 4.13 adalah gambar arah kiblat Masjid Al-Ikwan setelah dilakukan pengukuran dengan garis merah merupakan arah kiblat sebelum dilakukan pengukuran. Dalam gambar tidak terlalu terlihat perbedaan yang besar dengan arah kiblat sebelum dan setelah diukur. Gambar 4.14 adalah arah kiblat

Masjid Nurul Hasan yang memperlihatkan perbedaan yang besar antara garis berwarna hitam dan garis berwarna merah.

Dalam ilmu falak 1° sama dengan 111 km dalam jarak sebenarnya di permukaan bumi, sehingga jika terjadi perbedaan sebesar 2° dan 10° maka Masjid Al-Ikhwan Lompu telah melenceng sejauh 222 km dan lebih jauh lagi Masjid Nurul Hasan melenceng sejauh 1.100 km dari arah kiblat yang sebenarnya. Hal ini sangat disayangkan dikarenakan menurut pernyataan yang dikemukakan oleh pihak pengurus, pada Masjid Nurul Hasan pernah dilakukan pengukuran pada tahun 2007.

Dari wawancara dengan pengurus-pengurus masjid diketahui bahwa beberapa masjid khususnya masjid yang sudah berdiri lebih dari 20 tahun tidak merasa perlu melakukan pengukuran terhadap arah kiblat masjid. Dianggap demikian sebab setelah dilakukan pengukuran arah kiblat dan ternyata memang melenceng maka harus dilakukan perubahan terhadap bangunan masjid. Meskipun ada yang berpendapat bahwa perubahan bangunan tidak perlu dilakukan, hanya dengan mengubah saf dalam masjid sesuai dengan arah kiblat yang benar.

Menurut Drs. H. Zainuddin Fatban yang pernah turut serta dalam pengukuran masjid Nurul Iman, memberi pemahaman kepada masyarakat yang menganggap arah kiblat masjid sudah tepat adalah hal yang rumit dikarenakan jika terlalu dipaksakan maka perselisihan antar warga dapat terjadi. Perbedaan pandangan inilah yang menjadi salah satu sebab mengapa masih banyak masjid di

Sinjai terutama di Sinjai Utara yang arah kiblatnya masih melenceng dari arah kiblat yang benar.



BAB V

PENUTUP

A. Kesimpulan

Dengan berdasarkan hasil penelitian yang telah dibahas, maka dapat penulis tarik kesimpulan sebagai berikut :

1. Metode yang secara umum digunakan dalam menentukan arah kiblat pada masjid-masjid di Kecamatan Sinjai utara kabupaten Sinjai yakni menggunakan alat berupa Kiblat Tracker, Kompas Kiblat, Tongkat Istiwa', Sun Compass serta beberapa aplikasi kiblat lainnya.
2. Dari hasil penelitian yang peneliti teliti dari masjid Al-Ikhwan Lompu dan masjid Nurul Hasan ditemukan bahwa arah kiblat masjid Al-Ikhwan Lompu melenceng sebesar 2° dan masjid Nurul Hasan melenceng sangat jauh dari arah kiblat yang seharusnya yakni 10° . Hal ini sangat disayangkan karena masjid merupakan tempat ibadah seluruh umat Muslim yang berada di daerah masing-masing dan ketepatan arah kiblat mempengaruhi kesempurnaan dalam beribadah khususnya ibadah shalat.

B. Implikasi Penelitian

Berdasarkan pembahasan, hasil penelitian dan kesimpulan di atas maka implikasinya adalah sebagai berikut:

1. Hasil penelitian mengenai ketidakakuratan arah kiblat di beberapa masjid yang disebabkan kurangnya perhatian untuk membenarkan arah kiblat dengan melakukan pengukuran serta kurangnya pemahaman akan arah kiblat dipengaruhi oleh minimnya sosialisasi kepada

masyarakat. Pemerintah hendaknya perlu memperhatikan hal ini dengan memperbanyak sosialisasi tentang pengukuran arah kiblat kedepannya.

2. Bagi pengurus masjid, tokoh agama serta masyarakat hendaknya memiliki kepedulian terhadap pengoreksian arah kiblat. Sebab hal ini dapat menjadi jalan memudahkan dalam proses pengukuran arah kiblat.
3. Proses pengoreksian arah kiblat bukan hanya dipengaruhi oleh faktor tingkat pemahaman masyarakat namun juga dipengaruhi oleh ketersediaan alat yang menjadi metode atau cara pengukuran tersebut dilakukan. Semakin banyak dan lengkap alat yang digunakan maka arah kiblat dapat semakin akurat diketahui. Hal ini dimaksudkan kepada Departemen Agama terkhusus Direktorat Pembina Badan Peradilan Agama Islam Dan Kementrian Agama dalam mengadakan alat serta melakukan sosialisasi kepada masyarakat.

DAFTAR PUSTAKA

- Agama, Kementerian. *Al-Qur'an dan Terjemahan*. 2012.
- Ali, M. Sayuthi. *Ilmu Falak (Jilid I)*. Cet.I; Jakarta: PT Raja Grafindo Persada, 1997.
- Anugraha, Eng. Rinto. "Dasar-Dasar Ilmu Falak". Makalah yang disajikan pada Pelatihan Nasional Kader Hisab Muhammadiyah Majelis Tarjih dan Tajdid Pimpinan Pusat Muhammadiyah, 28 Juni-1 Juli, 2012.
- Awaluddin, Moehammad, dkk. *Kajian Penentuan Arah Kiblat Secara Geodetis*". Semarang: Fak. Teknik, 2016.
- Butar-Butar, Arwin Juli Rukhmadi. *Pengantar ilmu Falak: Teori, Praktik, dan Fikih*. Depok: Rajawali Pers, 2018.
- Dahlan, Abdul Azis dkk. *Ensiklopedia Hukum Islam*. cet.I. Jakarta: Ichtiar Baru Van Hoeve, 1997.
- Fatmawati. *Ilmu Falak*. Watampone: Syahadah, 2016.
- Hambali, Slamet. *Ilmu Falak I (Penentuan Awal Waktu Shalat & Arah Kiblat Seluruh Dunia)*. Semarang: Pascasarjana IAIN Walisongo.
- Indrasari, Dyah Ayu. "Kesesuaian Arah Kiblat Antara Hasil Perhitungan Dengan Rumus Segitiga Bola, Qibla Locator dan Hasil Pengukuran Dengan Theodolit di Kecamatan Purwokerto Utara". *Skripsi* . Purwokerto: Fak. Keguruan dan Ilmu pendidikan Universitas Muhammadiyah Purwokerto, 2012.
- Izzuddin, Ahmad. *Metode Penentuan Arah Kiblat dan Akurasinya*.
- Jamil, A. *Ilmu Falak (Teori dan Aplikasi): Arah Kiblat, Awal Waktu Shalat, Dan Awal Tahun (Hisab Kontemporer)*. Jakarta: Amzah, 2016.
- Jaya, Dwi Putra. "Dinamika Penentuan Arah Kiblat". *Universitas Dehasen Bengkulu* 4, no.1 (2017): h'.65-71.
- Marpaung, Watni. *Pengantar Ilmu Falak Edisi Pertama*. Jakarta: Pena media Group, 2015.

- Mughniyah, Muhammad Jawad. *Fiqh Lima Mazha: Ja'fari, Hanafi, Maliki, Syafi'i, Hambali*. Cet.6. Jakarta: Lentera, 2007.
- Munawir, Ahmad Warson. *Al-Munawir Kamus Arab-Indonesia*. Surabaya: Pustaka Progresif, 1997.
- Munawir, Ahmad Warson. *Kamus al-Munawir Kamus Arab Indonesia Terlengkap*. Cet.1. Yogyakarta: Pustaka Progresif, 1984.
- P dan K, Departemen. *Kamus Besar Bahasa Indonesia*. Cet. II. Jakarta: Balai Pustaka, 1989.
- Padil, Abbas dan Alimuddin. *Ilmu Falak: Dasar-dasar Ilmu Falak, Masalah Ilmu Falak, Waktu Shalat, dan Petunjuk Praktikum*. Makassar: Alauddin University Press, 2012.
- Padil, Abbas dan Anwar Rahman. *Arah Kiblat dan Waktu Shalat*. Makassar: Alauddin University Press.
- Parman, Ali. *Ilmu Falak*. Makassar: Alauddin University Press, 2012.
- Qulub, Siti Tatmainul. *Ilmu Falak: Dari Sejarah Ke Teori dan Aplikasi*, Cet.I; Depok: PT Raja Grafindo Persada, 2017.
- Rahman, Anwar." Peranan Ilmu Falak Dalam Penentuan Arah Kiblat". *Skripsi*. Makassar: Fak. Syari'ah dan Hukum UIN Alauddin, 1983.
- Sholikha, Wenny Amilatus. "Uji Akurasi Arah Kiblat Dengan Menggunakan Metode Imam Nawawi, Segitiga Bola dan Bayang-Bayang Kiblat di Masjid Muhammad Cheng Hoo Pandaan". *Skripsi*. Malang: Fak. Syari'ah dan Hukum UIN Maulana Malik Ibrahim, 2017.
- Sudibyoy, Muh. Ma'rufin. *Sang Nabi Pun Berputar (Arah Kiblat dan Tata Cara Pengukurannya)*. Cet.I; Solo: PT Tiga Serangkai Pustaka Mandiri, 2011.
- Yusuf, Muhammad. "Peninjauan Arah Kiblat Masjid di Kecamatan Mattiro Bulu' Kabupaten Pinrang", *Skripsi*. Makassar: Fak. Syariah dan Hukum Universitas Islam Alauddin makassar, 2014.

LAMPIRAN-LAMPIRAN

Gambar. Wawancara dengan bapak Danial selaku pengurus masjid Nurul Hasan.

UNIVERSITAS ISLAM NEGERI
ALAUDDIN
M A K A S S A R



Gambar. Wawancara dengan bapak Zainuddin Fatban selaku tokoh masyarakat Kabupaten Sinjai.

UNIVERSITAS ISLAM NEGERI
ALAUDDIN
M A K A S S A R



Gambar. Wawancara dengan H. Sofyan P. selaku Ketua Tim Pengukur Kiblat Departemen Agama Sinjai.

UNIVERSITAS ISLAM NEGERI
ALAUDDIN
M A K A S S A R



Gambar. Sertifikat sebagai tanda telah dilakukan sebuah pengukuran pada sebuah masjid.

**DATA MASJID DAN MUSHALLAH
TAHUN 2019
SE-KABUPATEN SINJAI**


NO	KECAMATAN	JUMLAH MASJID								JUMLAH MUSHALLAH	JUMLAH
		NEGARA	AAVA	AGUNG	BESAR	JAMI	BESERAJAPA	DI TEMPAT SUCIHA	NASIONAL		
1	2	3	4	5	6	7	8	9	10	11	12
1	Bulupoddo	-	-	-	1	7	1	58	-	6	73
2	Pulau Sembilan	-	-	-	1	4	-	5	-	2	12
3	Sinjai Barat	-	-	-	1	9	-	62	-	16	88
4	Sinjai Borong	-	-	-	1	8	-	34	-	9	52
5	Sinjai Selatan	-	-	-	1	9	-	106	-	21	137
6	Sinjai Tengah	-	-	-	1	11	-	72	-	18	102
7	Sinjai Timur	-	-	-	1	13	-	79	-	16	109
8	Sinjai Utara	-	-	1	1	6	-	60	-	33	101
9	Tellulimpo	-	-	-	1	11	-	110	-	1	123
J U M L A H		-	-	1	9	78	1	586	-	122	797

Keterangan:

- Masjid Agung di Kabupaten
- Masjid Besar di Kecamatan
- Masjid Jami di Kel. / Desa


 Penyelenggara Syariah
 Drs. H. Sofyan P.
 NIP. 19661231 200003 1 032

Gambar. Tabel data masjid di Kabupaten Sinjai.


KEMENTERIAN AGAMA REPUBLIK INDONESIA
KANTOR KEMENTERIAN AGAMA KABUPATEN SINJAI
 Jalan Jenderal Sudirman Nomor 8 Sinjai
 Telepon (0482) 21094, Faksimili (0482) 22990
 e-mail : Kemenag_sinjai@gmail.com

BERITA ACARA
KALIBRASI/PENGUKURAN ARAH KIBLAT

1. Lintang tempat : 5° 19' 22
 2. Bujur tempat : 120° 01' 03
 3. Arah kiblat : 291 24 49
 4. Arah bangunan :
 5. Alat Ukur / perlengkapan : Qiblat Tracter, Kompas arah kiblat, waiter pas, Spidol, busur,
 6. Jam pengukuran : 10.38wit
 7. Jarak lokasi keabbah : 922,35km
 8. Selisi :
 9. Hari /Tanggal M/H : Rabu, 29-01-2020
 10. Masjid : MUSHALLAH AGLIA SYAMSUL BAHKI
 11. Dusun/lingkungan : PATIROAN
 12. Desa/lurah : BOHLO TENONGSA
 13. Kecamatan : SINJAI BOKANG
 14. T I M :

1. : (Pembina / penanggung jawab)
 2. : (Ketua Tim)
 3. : (Anggota Tim)
 4. : (Anggota Tim)
 5. : (Anggota Tim)
 6. : (Anggota Tim)

Ketua Tim,
 Penyelenggara Syariah

Panitia Masjid

Gambar. Berita acara pengukuran kiblat dari Tim Pengukur Kiblat Sinjai.

RIWAYAT HIDUP



Penulis skripsi bernama Nur Chalisha lahir di Ujung Pandang yang sekarang dikenal dengan kota Makassar pada tanggal 18 Februari 1998 yang kemudian besar di kota Sinjai. Anak ketiga dari empat bersaudara yang lahir dari pasangan Amiruddin Parman dan Thahirah.

Penulis menyelesaikan pendidikan Sekolah Dasar di SD Negeri 3 Unggulan di Kecamatan Sinjai Utara kabupaten Sinjai pada tahun 2004. Lanjut bersekolah tingkat menengah di SMP Negeri 2 Sinjai Utara pada tahun 2010 dan tamat pada 2013. Kemudian lanjut di SMA Negeri 1 Sinjai dan lulus pada tahun 2016.

Pada tahun 2016 penulis melanjutkan pendidikan di perguruan tinggi negeri, tepatnya Universitas Islam Negeri Alauddin Makassar (UINAM) di Jurusan Ilmu Falak Fakultas Syari'ah dan Hukum. Dalam masa perkuliahan penulis bergabung dalam organisasi intra kampus yakni Pramuka pada tahun 2017 dan Paduan Suara Mahasiswa (PSM) UINAM pada tahun 2018. Pada tahun 2018 penulis pernah menjadi salah satu perwakilan untuk mengikuti Perkemahan Wirakarya Perguruan Tinggi Keagamaan Islam Negeri ke 14 yang diselenggarakan di UIN Sultan Syarif Kasim Riau. Penulis juga aktif dalam kegiatan pengembangan PSM UINAM.

Dalam penyelesaian studi, penulis mengangkat judul “Penentuan Arah Kiblat Dengan Penerapan Teori Trigonometri Bola di Kecamatan Sinjai Utara Kabupaten Sinjai” yang Insya Allah tahun ini akan mendapatkan gelar Sarjana Strata Satu.

