

**GAMBARAN SPASIAL KASUS KONFIRMASI COVID-19
DI KABUPATEN KOLAKA TAHUN 2020**



STATE ISLAMIC UNIVERSITY
ALAUDDIN
MAKASSAR

SKRIPSI

Diajukan Untuk Memenuhi Salah Satu Syarat Meraih Gelar Sarjana
Kesehatan Masyarakat Pada Fakultas Kedokteran dan Ilmu Kesehatan
UIN Alauddin Makassar

Oleh :

RASYIDAH AULIYAH S

NIM : 70200116054

UNIVERSITAS ISLAM NEGERI
JURUSAN KESEHATAN MASYARAKAT
FAKULTAS KEDOKTERAN DAN ILMU KESEHATAN
UNIVERSITAS ISLAM NEGERI ALAUDDIN MAKASSAR
MAKASSAR
TAHUN 2021

PERNYATAAN KEASLIAN SKRIPSI

Mahasiswa yang bertanda tangan di bawah ini :

Nama : Rasyidah Auliyah S
NIM : 70200116054
Tempat Tanggal Lahir : Kolaka, 13 Mei 1998
Jurusan/Konsentrasi : Kesehatan Masyarakat/Epidemiologi
Fakultas/Program : Kedokteran dan Ilmu Kesehatan/ S1 Reguler
Alamat : Jl. Samratulangi No.92, Kolaka
Judul : Gambaran Spasial Kasus Konfirmasi Covid-19 di Kabupaten
Kolaka Tahun 2020

Menyatakan dengan sesungguhnya dan penuh kesadaran bahwa skripsi ini benar adalah hasil karya sendiri. Jika kemudian hari terbukti bahwa ia merupakan duplikat, tiruan, plagiat, atau dibuat oleh orang lain, sebagian atau seluruhnya, maka skripsi dan gelar yang diperoleh karenanya batal demi hukum.

Samata-Gowa, April 2021

Penyusun,



Rasyidah Auliyah S
NIM : 70200116054

PENGESAHAN SKRIPSI

Skripsi yang berjudul “Gambaran Spasial Kasus Konfirmasi Covid-19 di Kabupaten Kolaka Tahun 2020” yang disusun Oleh Rasyidah Auliyah Sujatman NIM 70200116054 Mahasiswa Jurusan Kesehatan Masyarakat Fakultas Kedokteran dan Ilmu Kesehatan Universitas Islam Negeri Alauddin Makassar, telah diuji dan dipertahankan dalam sidang skripsi yang diselenggarakan pada hari Selasa 04 Mei 2021 M, bertepatan dengan 22 Ramadan 1442 H, dinyatakan telah diterima sebagai salah satu syarat untuk memperoleh Gelar Sarjana Kesehatan Masyarakat.

Samata-Gowa, 04 Mei 2021
22 Ramadan 1442 H

DEWAN PENGUJI

Ketua	: Dr. dr. Syatirah, Sp.A., M.Kes	(.....)
Sekretaris	: Sukfitrianty Syahrir, SKM., M.Kes	(.....)
Pembimbing 1	: Azriful, SKM., M.Kes	(.....)
Pembimbing 2	: Dr. Muh. Fais Satrianegara, SKM., MARS	(.....)
Penguji 1	: Emmi Bujawati, SKM., M.Kes	(.....)
Penguji 2	: Dra. Susmihara, M.Pd	(.....)

Diketahui Oleh

Dekan Fakultas Kedokteran dan Ilmu Kesehatan

UIN Alauddin Makassar

Dr. dr. Syatirah, Sp.A., M.Kes

NIP. 19800701 200604 2 002

KATA PENGANTAR

بِسْمِ اللَّهِ الرَّحْمَنِ الرَّحِيمِ

Assalamu'alaikum Warahmatullahi Wabarakatuh

Alhamdulillah segala puji bagi Allah *Subhanahu Wa Ta'ala* atas limpahan nikmat yang telah diberikan kepada penulis terutama nikmat kesehatan dan waktu luang sehingga penulis dapat menyelesaikan penulisan skripsi ini dengan judul “**Gambaran Spasial Kasus Konfirmasi Covid-19 di Kabupaten Kolaka Tahun 2020**”. Salawat dan salam penulis kirimkan kepada baginda Rasulullah *Shallallahu 'Alaihi Wa Sallam*, nabi dan rasul yang Allah berikan mukjizat berupa Al-Qur'an untuk dijadikan sebagai pedoman hidup jalan yang lurus bagi ummat manusia untuk masuk dalam surga Allah *Subhanahu Wa Ta'ala, insyaa Allah*.

Ucapan terima kasih tak terhingga kepada kedua orang tua tercinta Ibunda Dra.Hj.Sitti Aisyah Kadir, M.Pd dan Ayahanda Sujatman Mamma, yang telah membesarkan, merawat, mendidik penulis dengan kasih sayang yang tak terhingga yang tak akan pernah bisa penulis balaskan dengan apapun, terima kasih atas ketulusan doa dan dukungannya serta motivasi terbesar dalam perjalanan meraih cita-cita dunia akhirat. Dan kepada saudara saya Muh.Alim Sujatman, S.Pd dan Muh.Dinul Haq Sujatman yang senantiasa memberikan doa, semangat dan dukungan. Juga kepada keluarga yang tidak bisa penulis sebutkan satu persatu, terima kasih atas dukungan baik secara moril maupun materil kepada penulis. Dengan kerendahan hati penulis juga ingin mengucapkan terima kasih yang setulusnya dan sebesar-besarnya kepada :

1. Bapak Prof. Drs. Hamdan Juhannis M.A, Ph.D selaku Rektor UIN Alauddin Makassar.
2. Ibu Dr. dr. Syatirah, Sp.A.,M.Kes, selaku Dekan Fakultas Kedokteran dan Ilmu Kesehatan UIN Alauddin Makassar.

3. Bapak Abd. Majid HR. Lagu, SKM., M.Kes, selaku Ketua Program Studi Kesehatan Masyarakat UIN Alauddin Makassar yang telah memberikan banyak ilmu selama penulis mengikuti pendidikan.
4. Bapak Azriful, SKM., M.Kes, selaku Pembimbing I atas segala ilmu, bimbingan, arahan serta motivasi kepada penulis hingga dapat menyelesaikan penyusunan skripsi ini.
5. Bapak Dr. Muh. Fais Satrianegara, SKM., MARS, selaku Pembimbing II atas segala ilmu, bimbingan, arahan serta masukan dalam penyusunan skripsi ini.
6. Ibu Emmi Bujawati, SKM., M.Kes, selaku Penguji Akademik atas segala ilmu, saran dan masukan yang sangat bermanfaat selama penyelesaian skripsi ini
7. Ibu Dra. Susmihara, M.Pd, selaku Penguji Integrasi Keislaman atas segala masukan dan arahan yang sangat bermanfaat dalam penyelesaian skripsi
8. Ibu Nurdiyanah S, SKM., M.PH, selaku Penasehat Akademik yang telah memberikan dukungan, arahan dan motivasi dalam bidang akademik.
9. Seluruh Dosen Jurusan Kesehatan Masyarakat atas segala ilmu yang diberikan selama peneliti berada di bangku perkuliahan dan Staf Jurusan Kesehatan Masyarakat serta seluruh Staf Akademik Fakultas Kedokteran dan Ilmu Kesehatan Universitas Islam Negeri Alauddin Makassar atas segala bantuan dalam urusan administrasi.
10. Pegawai surveilans dinas kesehatan Kabupaten Kolaka yang telah mengizinkan peneliti dalam pengambilan data penelitian.
11. Saudara(i) CSSMoRA UIN Alauddin Makassar angkatan 2016, Fidela Sufika Lukum, Nur Emmy, Nurul Anjalna N.Ibrahim, Waode Yuli/Anti T, Sri Mahardika, Jasmin Kaimuddin, Muh.Aksa, Indra Mubarak dan Juliadi Yusuf yang telah kebersamaan dari awal masuk ke kampus yang senantiasa memberi semangat dan dukungan dari awal hingga penyusunan skripsi ini.

12. Sahabat penulis Zulvy Zumala Andriani yang senantiasa kebersamai dalam keadaan suka maupun duka, yang setia mendengarkan keluh kesah penulis, memberikan semangat dan motivasi selama menyusun skripsi ini.
13. Teman seperjuangan dari semester awal Yuni Kartika, Fidela Saufika Lukum, Warda, Nurul Anjalna N.Ibrahim serta seperjuangan dalam bimbingan Iin Rezky Amalia, Mariyani, Nurfauziah Aulyah, A.Magfirah Hamsi, Nur Shadiqah Hamid, Karmila Mansur, Husnul Khatimah Ulfa, Fitriani, dan Nurlinda yang senantiasa memberikan dukungan serta motivasi, selama penulis menyusun skripsi ini.
14. Teman-teman KKN angkatan 62 Desa Kalpataru Kabupaten Luwu Timur Jumria H, Karmila, Darmiati, Muh.Akram, Lehan Syah, Irfan Rustam dan Hairul Akbar yang senantiasa memberikan dukungan baik moril maupun materil, semangat, serta motivasi yang besar selama penyusunan skripsi ini.
15. Keluarga besar CSSMoRA baik itu di lingkup kampus UINAM maupun di luar UINAM yang telah memberikan semangat, serta motivasi yang besar selama penyusunan skripsi ini.
16. Teman-teman peminatan Epidemiologi 2016, teman-teman kesmas A 2016, teman-teman Phoedactyl 2016, teman Posko PBL Biring Bonto, yang tidak bisa penulis sebutkan satu persatu, terima kasih untuk segala bantuan, dukungan, semangat dan mewarnai keseharian di dunia kampus.
17. Semua pihak yang secara langsung maupun tidak langsung ikut membantu dalam penyelesaian skripsi ini dan yang tidak dapat kami sebutkan satu persatu.

Penulis menghaturkan doa kepada Allah *Subhanahu Wa Ta'ala* atas kebaikan, bantuan, bimbingan dan motivasi dari semua pihak, kiranya mendapat imbalan yang setimpal dari-Nya. *Jazaakumullahu Khairan Katsiran*, semoga Allah memberikan yang lebih dari bantuan yang diberikan.

Penulis menyadari bahwa dalam penyusunan skripsi ini masih jauh dari kesempurnaan, oleh karena itu masukan dan saran yang membangun dari para pembaca akan sangat membantu. Semoga skripsi ini bermanfaat bagi banyak pihak.


Aamiin ya rabbal 'alamiin..

Wassalamu'alaikum Warahmatullahi Wabarakatuh

Samata-Gowa, April 2021

Penyusun


Rasyidah Auliyah S



DAFTAR ISI

SAMPUL	i
DAFTAR GAMBAR	x
DAFTAR GRAFIK	xii
DAFTAR LAMPIRAN	xiv
ABSTRAK	xv
BAB I PENDAHULUAN	1
A. Latar Belakang.....	1
B. Rumusan Masalah.....	3
C. Tujuan Penelitian.....	3
D. Manfaat Penelitian.....	4
E. Definisi Operasional.....	4
F. Kajian Pustaka	6
BAB II TINJAUAN PUSTAKA	13
A. Tinjauan Umum Covid-19.....	13
B. Tinjauan Umum Spasial	33
C. Tinjauan Umum Sistem Informasi Geografis.....	35
D. Kerangka Teori.....	38
E. Kerangka Konsep	39
BAB III METODE PENELITIAN	40
A. Jenis dan Lokasi Penelitian.....	40
B. Populasi, Sampel, dan Teknik Pengambilan Sampel.....	40
C. Metode Pengumpulan Data.....	41
D. Instrumen Penelitian	41
E. Teknik Pengolahan dan Analisis Data.....	42
BAB IV HASIL DAN PEMBAHASAN	46
A. Gambaran Umum Lokasi Penelitian.....	45

B. Hasil Penelitian.....	46
C. Pembahasan	82
BAB V PENUTUP	88
A. Kesimpulan	88
B. Saran	89
DAFTAR PUSTAKA.....	xvi
LAMPIRAN	



DAFTAR GAMBAR

- Gambar 2.1 Peta Awal Penularan Covid-19 di Dunia
- Gambar 2.2 Peta Kasus Konfirmasi Covid-19 di Indonesia Tahun 2020
- Gambar 2.3 Struktur Coronavirus
- Gambar 2.4 Gambaran Mikroskopis SARS-CoV-2
- Gambar 4.1 Gambaran Peta Wilayah Kabupaten Kolaka
- Gambar 4.2 Peta Distribusi Kasus Konfirmasi Covid-19 Berdasarkan Umur Tahun 2020
- Gambar 4.3 Peta Distribusi Kasus Konfirmasi Covid-19 Berdasarkan Jenis Kelamin Tahun 2020
- Gambar 4.4 Peta Distribusi Kasus Konfirmasi Covid-19 Berdasarkan Pekerjaan Tahun 2020
- Gambar 4.5 Peta Distribusi Kasus Konfirmasi Covid-19 Berdasarkan Pekan Kejadian Pada Bulan Mei
- Gambar 4.6 Peta Distribusi Kasus Konfirmasi Covid-19 Berdasarkan Pekan Kejadian Pada Bulan Juni
- Gambar 4.7 Peta Distribusi Kasus Konfirmasi Covid-19 Berdasarkan Pekan Kejadian Pada Bulan Juli
- Gambar 4.8 Peta Distribusi Kasus Konfirmasi Covid-19 Berdasarkan Pekan Kejadian Pada Bulan Agustus
- Gambar 4.9 Peta Distribusi Kasus Konfirmasi Covid-19 Berdasarkan Pekan Kejadian Pada Bulan September
- Gambar 4.10 Peta Distribusi Kasus Konfirmasi Covid-19 Berdasarkan Pekan Kejadian Pada Bulan Oktober
- Gambar 4.11 Peta Distribusi Kasus Konfirmasi Covid-19 Berdasarkan Pekan Kejadian Pada Bulan November
- Gambar 4.12 Peta Distribusi Kasus Konfirmasi Covid-19 Berdasarkan Pekan Kejadian Pada Bulan Desember
- Gambar 4.13 Peta Distribusi Kasus Konfirmasi Covid-19 Berdasarkan Bulan Kejadian Tahun 2020

- Gambar 4.14 Peta Distribusi Kasus Konfirmasi Covid-19 Berdasarkan Pola Penyebaran di Kecamatan Iwoimenda
- Gambar 4.15 Peta Distribusi Kasus Konfirmasi Covid-19 Berdasarkan Pola Penyebaran di Kecamatan Wolo
- Gambar 4.16 Peta Distribusi Kasus Konfirmasi Covid-19 Berdasarkan Pola Penyebaran di Kecamatan Samaturu
- Gambar 4.17 Peta Distribusi Kasus Konfirmasi Covid-19 Berdasarkan Pola Penyebaran di Kecamatan Latambaga
- Gambar 4.18 Peta Distribusi Kasus Konfirmasi Covid-19 Berdasarkan Pola Penyebaran di Kecamatan Kolaka
- Gambar 4.19 Peta Distribusi Kasus Konfirmasi Covid-19 Berdasarkan Pola Penyebaran di Kecamatan Wundulako
- Gambar 4.20 Peta Distribusi Kasus Konfirmasi Covid-19 Berdasarkan Pola Penyebaran di Kecamatan Baula
- Gambar 4.21 Peta Distribusi Kasus Konfirmasi Covid-19 Berdasarkan Pola Penyebaran di Kecamatan Pomalaa
- Gambar 4.22 Peta Distribusi Kasus Konfirmasi Covid-19 Berdasarkan Pola Penyebaran di Kecamatan Tanggetada
- Gambar 4.23 Peta Distribusi Kasus Konfirmasi Covid-19 Berdasarkan Pola Penyebaran di Kecamatan Polinggona
- Gambar 4.24 Peta Distribusi Kasus Konfirmasi Covid-19 Berdasarkan Pola Penyebaran di Kecamatan Watubangga
- Gambar 4.25 Peta Distribusi Kasus Konfirmasi Covid-19 Berdasarkan Pola Penyebaran di Kecamatan Toari

DAFTAR TABEL

- Tabel 1.1 Kajian Pusaka
- Tabel 4.1 Analisis pola penyebaran Kasus Konfirmasi Covid-19 Berdasarkan Umur Di Kabupaten Kolaka Tahun 2020
- Tabel 4.2 Analisis pola penyebaran Kasus Konfirmasi Covid-19 Berdasarkan Jenis Kelamin Di Kabupaten Kolaka Tahun 2020
- Tabel 4.3 Analisis pola penyebaran Kasus Konfirmasi Covid-19 Berdasarkan Pekerjaan Di Kabupaten Kolaka Tahun 2020
- Tabel 4.4 Analisis pola penyebaran Kasus Konfirmasi Covid-19 Berdasarkan Bulan Kejadian Di Kabupaten Kolaka Tahun 2020
- Tabel 4.5 Analisis pola penyebaran Kasus Konfirmasi Covid-19 Berdasarkan Kecamatan Di Kabupaten Kolaka Tahun 2020



DAFTAR GRAFIK

- Grafik 4.1 Distribusi Kasus Konfirmasi Covid-19 Berdasarkan Umur Di Kabupaten Kolaka Tahun 2020
- Grafik 4.2 Distribusi Kasus Konfirmasi Covid-19 Berdasarkan Jenis Kelamin Di Kabupaten Kolaka Tahun 2020
- Grafik 4.3 Distribusi Kasus Konfirmasi Covid-19 Berdasarkan Pekerjaan Di Kabupaten Kolaka Tahun 2020
- Grafik 4.4 Distribusi Kasus Konfirmasi Covid-19 Berdasarkan Pekan Kejadian Di Kabupaten Kolaka Tahun 2020
- Grafik 4.5 Distribusi Kasus Konfirmasi Covid-19 Berdasarkan Bulan Kejadian Di Kabupaten Kolaka Tahun 2020
- Grafik 4.6 Distribusi Kasus Konfirmasi Covid-19 Berdasarkan Pola Penyebaran Di Kabupaten Kolaka Tahun 2020



DAFTAR LAMPIRAN

Lampiran 1 Lembar Observasi

Lampiran 2 Kode Etik Penelitian

Lampiran 3 Surat Penelitian

Lampiran 4 Rekapitulasi Data Kejadian Kasus Konfirmasi Covid-19 di Kabupaten Kolaka Tahun 2020

Lampiran 5 Distribusi Kasus Konfirmasi Covid-19 Di Kabupaten Kolaka Tahun 2020 Berdasarkan Umur, Jenis Kelamin, Pekerjaan dan Bulan Kejadian

Lampiran 6 Output Nearest Neighbour Index Qgis 3.8 Zanzibar

Lampiran 7 Dokumentasi Penelitian

Lampiran 8 Riwayat Hidup



ABSTRAK

Nama : Rasyidah Auliyah S

Nim : 70200116054

**Judul : Gambaran Spasial Kasus Konfirmasi Covid-19 di Kabupaten Kolaka
Tahun 2020**

Coronavirus Disease 2019 (COVID-19) adalah penyakit jenis baru yang belum pernah diidentifikasi sebelumnya pada manusia. Virus ini dinamakan Sars-CoV-2 yang ditularkan antara hewan dan manusia. Covid-19 menyebar keseluruh dunia hingga pada tanggal 30 Januari 2020 WHO menetapkan Covid-19 sebagai Kedaruratan Kesehatan Masyarakat yang Meresahkan Dunia (KKMMD)/Public Health Emergency of International Concern (PHEIC) dan pada tanggal 11 Maret 2020, WHO sudah menetapkan Covid-19 sebagai pandemic. Penelitian ini bertujuan untuk melihat pola distribusi spasial kasus Covid-19.

Jenis penelitian ini adalah penelitian kuantitatif dengan pendekatan deskriptif dan menggunakan Sistem Informasi Geografis (GIS). Populasi dalam penelitian adalah seluruh penderita konfirmasi Covid-19 dari bulan Mei – Desember 2020 di Kabupaten Kolaka dengan 785 sampel menggunakan *total sampling*.

Hasil Penelitian menunjukkan kasus konfirmasi Covid-19 secara spasial tertinggi pada wilayah Kecamatan Pomalaa dengan pola penyebaran mengelompok (*clustered*). Kasus konfirmasi Covid-19 tertinggi pada umur 31-45 tahun 37,8%, lebih banyak terjadi pada laki-laki 54% dibandingkan perempuan 46%, pekerjaan tertinggi pada karyawan BUMN 20,6%, kejadian tertinggi pada pekan ketiga bulan Oktober 36,9% dan kejadian per bulan tertinggi pada bulan Desember 35,6%. Diharapkan pemerintah Kabupaten Kolaka dapat memberikan kebijakan yang konkret untuk pemutusan rantai penyebaran kasus pada wilayah Kabupaten Kolaka dengan kejadian kasus tertinggi.

Kata Kunci : Covid-19, Sistem Informasi Geografis (SIG), Spasial



BAB I

PENDAHULUAN

A. Latar Belakang

Novel Coronavirus atau yang lebih dikenal dengan Corona Virus Disease (COVID) 19 merupakan sebuah penyakit yang muncul pertama kali di kota Wuhan, Provinsi Hubei China pada awal Desember 2019. Penyakit ini diumumkan secara resmi pada tanggal 31 Desember 2019 yang mengakibatkan kesakitan pada 41 orang penderita dengan detail 1 (satu) orang meninggal dunia. Virus ini oleh WHO dicurigai berasal dari hewan yang diperjualbelikan secara bebas di Wuhan, China. Salah satu penyebabnya adalah transmisi atau penyebaran melalui kelelawar yang kemudian dikonsumsi oleh manusia (Kementerian Kesehatan, 2020).

Pada tanggal 7 Januari 2020, China mengidentifikasi kasus pneumonia yang tidak diketahui etiologinya di Kota Wuhan sebagai jenis baru coronavirus. Pada tanggal 30 Januari 2020 WHO menetapkan kejadian tersebut sebagai Kedaruratan Kesehatan Masyarakat yang Meresahkan Dunia (KKMMD)/Public Health Emergency of International Concern (PHEIC) dan pada tanggal 11 Maret 2020, WHO sudah menetapkan Covid-19 sebagai pandemic (Kementerian Kesehatan, 2020).

Peningkatan jumlah kasus berlangsung cukup cepat, dan menyebar ke berbagai negara dalam waktu singkat. Sampai dengan tanggal 31 Desember 2020 WHO melaporkan 44,888,869 kasus konfirmasi dengan 1,178,475 kematian (CFR 2,6%). Indonesia melaporkan kasus pertama pada tanggal 2 Maret 2020 sebanyak 2 orang. Kasus meningkat dan menyebar dengan cepat di seluruh wilayah Indonesia. Sampai dengan tanggal 31 Desember 2020 Kementerian Kesehatan melaporkan 743.198 kasus konfirmasi dengan 22.138 kematian (Case Fatality Rate/CFR 3,0%) (Kementerian Kesehatan, 2020).

Sulawesi Tenggara merupakan salah satu provinsi yang tinggi angka kasus kejadian Covid-19. Kasus pertama konfirmasi positif Covid-19 pada tanggal 19 Maret 2020 sebanyak

3 kasus. Kasus konfirmasi positif meningkat sampai tanggal 31 Desember 2020 dengan total kasus sebanyak 7.907 terkonfirmasi dengan 149 kasus meninggal. Adapun tiga Kabupaten/Kota dengan angka kejadian tinggi Covid-19 di Sulawesi Tenggara sampai tanggal 31 Desember 2020, yakni Kota Kendari dengan kasus 3.875 terkonfirmasi dengan 50 kasus meninggal, Kota Bau-Bau 774 terkonfirmasi dengan 21 kasus meninggal dan Kabupaten Kolaka 785 terkonfirmasi dengan 10 kasus meninggal (Satgas Covid-19 Sultra, 2020).

Berdasarkan uraian diatas, peneliti tertarik untuk mengetahui bagaimana pola distribusi kejadian COVID-19 di Kabupaten Kolaka tahun 2020 yang merupakan Kabupaten tertinggi ke-3 kasus konfirmasi Covid-19 di Sulawesi Tenggara.

Upaya yang dapat dilakukan sebagai acuan program dalam menentukan kebijakan strategi pengendalian Covid-19 secara efektif dan efisien, yakni dengan analisis spasial. Menurut Cromley dan Mc Lafferty (2002) dalam Achmadi (2012:58), analisis spasial merupakan kemampuan umum untuk menyusun atau mengolah data spasial ke dalam berbagai bentuk yang berbeda sedemikian rupa sehingga mampu menambah atau memberikan arti baru atau arti tambahan (Kusuma & Sukendra, 2016). Adapun Sistem informasi geografis (SIG) adalah perangkat yang digunakan dalam mengumpulkan, menyimpan, menampilkan, dan menghubungkan data spasial dari fenomena geografis. Salah satu perkembangan Sistem Informasi Geografis yang menarik adalah epidemiologi spasial. Spasial epidemiologi adalah ilmu untuk menggambarkan dan menganalisis keragaman geografis pada penyakit dengan mencatat dimensi geografis, lingkungan, perilaku, sosial ekonomi, genetika dan faktor risiko penularan. Epidemiologi spasial ini menghasilkan pemetaan penyakit, studi korelasi geografis, pengelompokan penyakit, dan survailans (Mulyati et al., 2016).

Pendekatan spasial dengan penggunaan SIG penting untuk dilakukan karena dengan menggunakan analisis dalam SIG dapat diketahui perkembangan kasus Covid-19 yang

membutuhkan penanganan khusus dan cepat (Kusuma & Sukendra, 2016). Sistem Informasi Geografi (SIG) merupakan salah satu teknologi spasial yang sangat berguna di bidang pengolahan dan perencanaan pemberantasan penyakit menular pada saat ini, termasuk analisis penyakit Pandemic Covid-19. Dengan perangkat SIG, gambaran keruangan (spasial) penyebaran penyakit Covid-19 di permukaan bumi dapat ditampilkan dalam bentuk grafis digital dan dapat divisualisasikan dalam bentuk peta. Dalam kasus Covid-19, analisis data spasial mampu menunjukkan adanya faktor-faktor keruangan yang berpengaruh terhadap angka kejadian penyakit sehingga memberi petunjuk dimana intervensi kesehatan masyarakat yang efektif harus diterapkan. Oleh karena itu pemanfaatan data, khususnya data penyakit, menjadi sangat penting bagi pemangku kepentingan dalam proses pengambilan keputusan (Nisaa et al., 2016).

B. Rumusan Masalah

Berdasarkan latar belakang masalah diatas peneliti tertarik untuk melihat bagaimana pola distribusi kejadian Covid-19 di Kabupaten Kolaka tahun 2020 dengan menggunakan analisis spasial.

C. Tujuan Penelitian

1. Tujuan Umum

Tujuan dari penelitian ini adalah melihat pola distribusi spasial kasus Covid-19 di Kabupaten Kolaka tahun 2020.

2. Tujuan Khusus

- a. Mengetahui Epidemiologi pola distribusi Spasial kejadian Covid-19 di Kabupaten Kolaka tahun 2020.
- b. Mengetahui pola penyebaran terjangkitnya Covid-19 di Kabupaten Kolaka tahun 2020.

D. Manfaat Penelitian

Penelitian ini dapat memberikan manfaat pada beberapa aspek seperti :

1. Mahasiswa

Hasil penelitian ini diharapkan dapat memberikan informasi mengenai distribusi kejadian Covid-19 dengan menggunakan pendekatan spasial.

2. Institusi Terkait

Hasil penelitian ini dapat dijadikan sebagai referensi untuk penelitian selanjutnya dan sebagai salah satu sumber informasi terkait Covid-19.

3. Peneliti

Menambah wawasan terkait pola distribusi Covid-19 melalui data spasial dan pola penyebarannya.

4. Peneliti Lain

Dapat menambah wawasan pengetahuan peneliti dan dapat dijadikan referensi terutama di bidang Epidemiologi dalam riset yang sejenis.

5. Pemerintah

Dapat dijadikan sebagai bahan informasi bagi dinas terkait untuk penyusunan kebijakan atau program penanggulangan masalah Covid-19 di Kabupaten Kolaka.

6. Masyarakat

Hasil penelitian ini diharapkan mampu memberikan informasi terkait pola distribusi dan penyebaran kasus Covid-19 serta informasi dalam meningkatkan pencegahan Covid-19.

E. Definisi Operasional

- 1. Kasus Covid**

Kasus Covid dalam penelitian ini yakni penderita covid yang berada di wilayah Kabupaten Kolaka yang tercatat oleh petugas puskesmas di ruang lingkup Dinas Kesehatan Kolaka dengan alamat yang jelas dan dapat diobservasi dan menjadi data spasial.

2. Jenis Kelamin

Jenis kelamin yang dimaksud dalam penelitian ini yaitu jenis kelamin penderita yang tertera dalam buku laporan kasus Covid-19 Dinkes Kab.Kolaka tahun 2020.

3. Umur

Umur yang dimaksud dalam penelitian ini adalah lama waktu hidup penderita yang terhitung mulai sejak lahir sampai terkena covid yang tertera dalam buku laporan kasus Covid-19 Dinkes Kab.Kolaka tahun 2020.

4. Pekerjaan

Pekerjaan dalam penelitian ini adalah jenis kegiatan yang dilakukan penderita untuk menghasilkan uang yang tertera dalam buku laporan kasus Covid-19 Dinkes Kab.Kolaka tahun 2020.

5. Waktu

Distribusi penyakit menurut waktu dalam penelitian ini adalah jumlah penderita Covid-19 dalam satuan waktu tertentu yaitu per bulan, pekan, dan hari, yang tertera dalam buku laporan kasus Covid-19 Dinkes Kab.Kolaka tahun 2020.

F. Kajian Pustaka

Kajian pustaka merupakan uraian singkat mengenai hasil-hasil penelitian yang telah dilakukan sebelumnya tentang masalah yang sejenis.

No	Nama Peneliti	Judul Penelitian	Karakteristik Penelitian			
			Variabel	Jenis Penelitian	Populasi dan Sampel	Hasil
1.	Agcrista Permata Kusuma, Dyah Mahendrasari Sukendra (2016)	Analisis Spasial Kejadian Demam Berdarah Dengue Berdasarkan Kepadatan Penduduk	Kepadatan Penduduk	Jenis penelitian ini adalah penelitian deskriptif analitik menggunakan pendekatan cross sectional. Analisis data menggunakan analisis univariat dan analisis spasial.	Populasi dalam penelitian ini adalah seluruh kasus DBD yang tinggal di Wilayah Kerja Puskesmas pada Januari-Desember 2014 dengan jumlah sebanyak 217 kasus dengan sampel 146 responden	Hasil perhitungan statistik spasial ANN diperoleh nilai Z-score = -11,054 terdapat pola spasial kasus DBD di wilayah kerja Puskesmas Kedungmundu. Nilai ANN = 0,52 < 1, artinya pola penyebaran kejadian DBD yang terjadi adalah berkerumun.
2.	Muhammad Fawwaz (2016)	Analisis Spasial Untuk Mengidentifikasi Determinan Angka	Kunjungan K4, Cakupan persalinan ditolong	Penelitian ini dilakukan dengan cara observasional dengan menggunakan pendekatan kuantitatif. Dan	Populasi dalam penelitian ini adalah jumlah kematian Neonatal pada tahun	Hasil penelitian menunjukkan bahwa Kabupaten Gresik dan Kabupaten Probolinggo terdapat hubungan secara spasial yang signifikan pada cakupan

		<p>Kematian Neonatal Di Provinsi Jawa Tengah</p>	<p>tenaga kesehatan, Cakupan knjungan Neonatal lengkap, Cakupan komplikasi Neonatal ditangani, Cakupan komplikasi kebidanan ditangani</p>	<p>menggunakan analisis spasial indeks Moran's dan LISA</p>	<p>2014 setiap kabupaten terdiri dari 38 kabupaten/kota</p>	<p>K4, persalinan ditolong oleh tenaga kesehatan, komplikasi neonatal ditangani, dan kunjungan neonatal lengkap dengan autokorelasi <i>Low-Low</i> dan <i>Low-High</i>. Pada komplikasi kebidanan dengan autorelasi <i>High-Low</i> dan <i>High-High</i>. Pada presentase berat badan lahir rendah dengan autokorelasi <i>Low-Low</i> dan <i>High-High</i></p>
3.	<p>Nadhira Khairani (2017)</p>	<p>Gambaran Spasial Kasus Diare Pada Anak Balita Berdasarkan</p>	<p>Akses Jamban Sehat, Akses Air minum layak, daerah</p>	<p>Penelitian ini menggunakan desain study ekologi dengan pendekatan Sistem Informasi Geografi (SIG)</p>	<p>Populasi dalam penelitian ini adalah seluruh wilayah administratif</p>	<p>Kecamatan yang memiliki prevalensi diare balita tinggi (prevalensi > 10%) hampir tersebar di seluruh bagian Kabupaten Serang terutama di</p>

		Faktor Lingkungan Di Kabupaten Serang Tahun 2013-2015	rawan banjir		(kecamatan) di Kabupaten Serang	wilayah yang termasuk daerah aliran sungai, pola sebaran diare balita yang tinggi cenderung lebih banyak di kecamatan yang masyarakatnya memiliki akses jamban sehat yang rendah (akses<62,41%) namun tidak lebih banyak diakses air minum rendah (akses<68,87%). Beberapa kecamatan di Kabupaten Serang juga ditetapkan sebagai daerah rawan banjir, dan sebagian besar daerah rawan banjir tersebar di wilayah dengan diare balita tinggi.
4.	Shobiechah Aldillah Wulandhari, dan Eram Tunggul	Analisis Spasial Aspek Kesehatan Lingkungan Dengan Kejadian Filariasis Di Kota	Keberadaan semak-semak, keberadaan genangan air, keberadaan	Jenis penelitian ini adalah deskriptif kuantitatif dengan pendekatan survey deskriptif. Analisis data menggunakan analisis spasial dengan SIG	Penderita Filariasis	Hasil penelitian menunjukkan bahwa kejadian filariasis lebih banyak ditemukan pada area dengan keberadaan semak-semak dan SPAL terbuka. Faktor risiko keberadaan

	Pawenang (2017)	Pekalongan	ternak, keberadaan dan kondisi SPAL			SPAL berada di seluruh lokasi penelitian, yaitu Kelurahan Banyurip Ageng, Jenggot, Bandengan, Pabean, Kuripan Lor, dan Kertoharjo. Faktor risiko kandang ternak berada di 3 kelurahan, yaitu Kelurahan Bandengan, Kertoharjo, dan Jenggot. Keberadaan sawah menjadi faktor risiko lingkungan di Kelurahan Kertoharjo dan Banyurip Ageng.
5.	Nova Firnanda, Junaid, Jafriat (2017)	Analisis Spasial Kejadian Penyakit Infeksi Saluran Pernapasan Akut (Ispa) Pada Balita Di Kelurahan Puwatu Tahun 2017	Kepadatan penduduk, Kepadatan hunian rumah, jarak rumah dengan jalan raya, status imunisasi	Jenis Penelitian ini bersifat deskriptif observasional dengan menggunakan metode cross sectional dan analisis spasial dengan Sistem Informasi Geografis (SIG)	Sampel dalam penelitian ini berjumlah 98 orang	Hasil penelitian menunjukkan Kelurahan Puuwatu merupakan Kelurahan dengan kepadatan penduduk tinggi, kepadatan hunian rumah yang tidak memenuhi syarat terdapat 74 rumah balita, serta jarak rumah dekat dengan jalan raya terdapat 51 rumah balita yang dekat

						dengan jalan raya. Analisis spasial dengan menggunakan SIG menunjukkan persebaran penyakit ISPA pada balita, kepadatan hunian rumah dan jarak rumah dekat dengan jalan raya.
6.	Jarod Ariyanto Wartono, Afnal Asrifuddin, Grace D. Kandou (2017)	Analisis Spasial Kejadian Penyakit Pneumonia Pada Balita Di Wilayah Kerja Puskesmas Tuminting Kota Manado Tahun 2017	Kepadatan penduduk, ketinggian wilayah, dan sosial ekonomi	Penelitian ini merupakan penelitian deskriptif dan menggunakan analisis spasial.	Populasi dalam penelitian ini adalah seluruh balita yang menderita pneumonia di wilayah kerja Puskesmas Tuminting Kota Manado dan sampel pada penelitian adalah penderita kejadian pneumonia tahun tahun 2017 sebanyak 39 kasus.	Hasil penelitian menunjukkan bahwa gambaran spasial kejadian pneumonia pada balita paling banyak di kelurahan Sumompo dan paling sedikit di kelurahan Islam. Penderita pneumonia pada balita berdasarkan kepadatan penduduk lebih banyak tinggal di daerah tidak padat penduduk. Penderita pneumonia pada balita berdasarkan ketinggian wilayah bahwa paling banyak kejadian pneumonia pada balita terjadi di

						daerah dengan ketinggian yang rendah. Penderita pneumonia pada balita berdasarkan sosial ekonomi bahwa paling banyak tingkat pendidikan yang rendah
7.	Christania Paruntu, Budi T. Ratag, Wulan P.J Kaunang (2018)	Gambaran Spasial Kondisi Lingkungan Penyakit Demam Berdarah Dengue Di Kota Bitung Tahun 2018	Ketinggian tempat dan kepadatan penduduk	Penelitian ini merupakan jenis penelitian ekologis dengan pendekatan deskriptif	Populasi penelitian ini adalah penderita DBD di Kota Bitung. Pengambilan sampel menggunakan metode total populasi yaitu seluruh penderita DBD pada tahun 2017 berdasarkan data dari Dinas Kesehatan Kota Bitung sebanyak 116 kasus.	Hasil penelitian menunjukkan bahwa pada tahun 2017, Kecamatan Girian memiliki jumlah kasus DBD tertinggi dengan kepadatan penduduk tertinggi, selain itu Kecamatan Girian juga merupakan kecamatan yang berada di wilayah dataran rendah sehingga menyebabkan nyamuk aedes aegypti lebih cepat berkembang dibanding kecamatan ranowulu yang berada di wilayah dataran tinggi.
8.	Dirza Ariya	Gambaran Spasial	Keberadan	Penelitian ini menggunakan	Jumlah populasi dalam	Terdapat hubungan jenis air bersih

	<p>Syaputra, Syamsir (2020)</p>	<p>Kejadian Diare Pada Balita Berdasarkan Kondisi Sanitasi Lingkungan Dan Personal Hygiene Di Wilayah Kerja Puskesmas Lempake Kota Samarinda</p>	<p>vektor di Rumah, Pegelolaan Makanan Minuman, Pengelolaan Sampah Rumah Tangga</p>	<p>desain cross sectional. Adapun data hubungan kejadian diare dengan variabel independen pada penelitian ini dianalisis secara statistik dengan menggunakan uji Chi- Square, dan data titik koordinat yang diambil dari GPS dianalisis dengan menggunakan analisis spasial</p>	<p>penelitian ini yaitu sebanyak 357 balita. Adapun besar sampel penelitian ini yaitu sebanyak 188 balita</p>	<p>untuk mencuci peralatan makanan minuman dengan kejadian diare (P value=0,043 < 0,05). Secara spasial, sebagian besar ibu balita diare di wilayah kerja Puskesmas Lempake menggunakan air bersih Non PDAM untuk mencuci peralatan makanan minuman. Gambaran spasial, Keberadaan vector penyakit (diare) menunjukkan bahwa sebagian besar rumah balita diare di wilayah kerja Puskesmas Lempake tidak memenuhi syarat kesehatan, khususnya di RT 5 dan 6.</p>
--	---	--	---	---	---	---

BAB II

TINJAUAN PUSTAKA

A. Tinjauan Umum Covid-19

1. Definisi dan Sejarah Covid-19

Coronavirus Disease 2019 (COVID-19) adalah penyakit jenis baru yang belum pernah diidentifikasi sebelumnya pada manusia. Virus penyebab Covid-19 ini dinamakan Sars-CoV-2. Virus corona adalah zoonosis yang ditularkan antara hewan dan manusia. Pada suatu penelitian menyebutkan bahwa SARS ditransmisikan dari kucing luwak (civet cats) ke manusia dan MERS dari unta ke manusia. Adapun, hewan yang menjadi sumber penularan Covid-19 ini sampai saat ini masih belum diketahui (Coronavirus, 2020). (World Health Organization, 2020)

Virus corona yang baru, atau Novel-Corona Virus, disingkat 2019-nCoV, Pertama kali diidentifikasi ditengah merebaknya kasus penyakit infeksi paru atau pneumonia di kota Wuhan, Provinsi Hubei, Cina. Kemudian dinyatakan sebagai keadaan darurat dunia (pandemi) atau *global outbreak* oleh Organisasi Kesehatan Dunia (WHO) pada 30 Januari 2020 (Tandra, 2020). Angka kematian kasar bervariasi tergantung negara dan tergantung pada populasi yang terpengaruh, perkembangan wabahnya di suatu negara, dan ketersediaan pemeriksaan laboratorium.

Istilah virus corona jenis baru atau novel coronavirus dimulai dari Wuhan, Cina. Nama novel diberikan karena dampak virus ini penting dan bisa berbahaya bagi manusia. Oleh karena virus yang muncul pada akhir 2019 in berbeda dengan virus-virus yang mewabah sebelumnya maka timbullah singkatan 2019-nCoV untuk virus corona baru ini. Pada tanggal 11 februari 2020, WHO resmi memberi nama penyakit infeksi virus ini sebagai Covid-19 (*Corona Virus Disease-2019*).

Virus Corona atau severe acute respiratory syndrome coronavirus 2 (SARS-CoV2) adalah virus yang menyerang sistem pernapasan. Virus Corona dapat menyebabkan gangguan ringan pada sistem pernapasan, infeksi paru-paru yang berat, hingga kematian. Severe acute respiratory syndrome coronavirus 2 (SARS-CoV-2) yang lebih dikenal dengan nama virus Corona adalah jenis baru dari coronavirus yang menular ke manusia. Meskipun lebih umum menyerang pada lansia, namun virus ini benar-benar dapat menyerang siapa saja, mulai dari bayi, anak-anak, hingga orang dewasa, termasuk ibu hamil dan ibu menyusui.

2. Epidemiologi

Coronavirus Disease 2019 (COVID-19) adalah penyakit menular yang disebabkan oleh Coronavirus jenis baru. Penyakit ini bermula dari munculnya kasus pneumonia yang tidak diketahui etiologinya di Wuhan, China pada akhir desember 2019 (Li et al, 2020). Berdasarkan hasil penyelidikan epidemiologi, kasus tersebut diduga terkait dengan Pasar Seafood di Wuhan. Pada tanggal 7 Januari 2020, Pemerintah China kemudian mengumumkan bahwa penyebab kasus tersebut adalah Coronavirus jenis baru yang kemudian diberi nama SARS-CoV-2 (Severe Acute Respiratory Syndrome Coronavirus 2). Virus ini berasal dari famili yang sama dengan virus penyebab SARS dan MERS. Meskipun berasal dari famili yang sama, namun SARS-CoV-2 lebih menular dibandingkan dengan SARS-CoV dan MERS-CoV (CDC China, 2020).

Coronavirus Disease 2019 (COVID-19) adalah penyakit menular yang disebabkan oleh Severe Acute Respiratory Syndrome Coronavirus 2 (SARS-CoV-2). SARS-CoV-2 merupakan coronavirus jenis baru yang belum pernah diidentifikasi sebelumnya pada manusia. Ada setidaknya dua jenis coronavirus yang diketahui menyebabkan penyakit yang dapat menimbulkan gejala berat seperti Middle East Respiratory Syndrome (MERS) dan Severe Acute Respiratory Syndrome (SARS).

Tanda dan gejala umum infeksi COVID-19 antara lain gejala gangguan pernapasan akut seperti demam, batuk dan sesak napas. Masa inkubasi rata-rata 5-6 hari dengan masa inkubasi terpanjang 14 hari. Pada kasus Covid-19 yang berat dapat menyebabkan pneumonia, sindrom pernapasan akut, gagal ginjal, dan bahkan kematian.

Gejala timbul sejak 8 Desember 2019 hingga 5 Januari 2020 dengan gejala demam, batuk, dan sesak napas. Foto rontgen paru menunjukkan ciri khas pneumonia virus dengan bercak-bercak penuh pada kedua belahan paru. Sebagian besar kasus adalah laki-laki berusia 40-69 tahun. Dua kasus yang parah akhirnya meninggal dunia.

Negara yang melaporkan melaporkan adanya kasus Covid-19 setelah China, yakni Thailand, Jepang, dan Korea Selatan yang kemudian menyebar ke negara-negara lain. Pada 17 Januari 2020, sebanyak 44 laporan kasus orang yang dikonfirmasi di laboratorium terinfeksi Covid-19, 41 dari Wuhan, 2 orang dalam perjalanan ke Thailand, 1 orang ke Jepang (Tandra, 2020). Kasus terus menyebar ke negara-negara baru dan melaporkan kasus terbanyak adalah Amerika Serikat, Brazil, Rusia, India, dan United Kingdom. Sementara, negara dengan angka kematian paling tinggi adalah Amerika Serikat, United Kingdom, Italia, Perancis, dan Spanyol.

Gambar 2.1. Peta awal penularan COVID-19 di Dunia



Sumber : WHO (2020) (Dalam Revisi 5 Kemenkes RI)

Gambar 2.2. Peta Kasus Konfirmasi Covid-19 di Indonesia Tahun 2020



Sumber : Kemenkes RI (2020)

Indonesia melaporkan kasus pertama Covid-19 pada tanggal 2 Maret 2020 dan jumlahnya terus bertambah hingga sekarang. Sampai dengan tanggal 31 Desember 2020 Kementerian Kesehatan melaporkan 743.198 kasus konfirmasi dengan 22.138 kematian (Case Fatality Rate/CFR 3,0%) yang tersebar di 34 provinsi. Sebanyak 48,3% kasus terjadi pada laki-laki. Kasus paling banyak terjadi pada rentang usia 45-54 tahun dan paling sedikit terjadi pada usia 0-5 tahun. Angka kematian tertinggi ditemukan pada pasien dengan usia 55-64 tahun (Kemenkes RI, 2020).

Berdasarkan penelitian yang dilakukan oleh CDC China, diketahui bahwa kasus paling banyak terjadi pada pria (51,4%) dan terjadi pada usia 30-79 tahun dan paling sedikit terjadi pada usia <10 tahun (1%). Sebanyak 81% kasus merupakan kasus yang ringan, 14% parah, dan 5% kritis (Wu Z dan McGoogan JM, 2020).

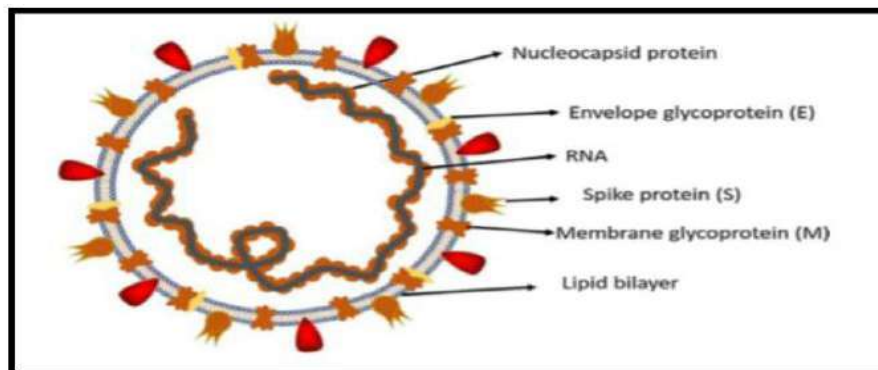
Orang dengan usia lanjut atau yang memiliki penyakit bawaan diketahui lebih berisiko untuk mengalami penyakit yang lebih parah. Usia lanjut juga diduga berhubungan dengan tingkat kematian. CDC China melaporkan bahwa CFR pada

pasien dengan usia ≥ 80 tahun adalah 14,8%, sementara CFR keseluruhan hanya 2,3%. Hal yang sama juga ditemukan pada penelitian di Italia, di mana CFR pada usia ≥ 80 tahun adalah 20,2%, sementara CFR keseluruhan adalah 7,2% (Onder G, Rezza G, 2020). Prevalensi penyakit bawaan (Komorbid) pada pasien berpengaruh pada tingkat kematian. Pasien dengan penyakit kardiovaskular memiliki tingkat 10,5%, diabetes memiliki tingkat 7,3%, penyakit pernapasan kronis memiliki tingkat 6,3%, hipertensi memiliki tingkat 6%, dan kanker memiliki tingkat 5,6%.

3. Etiologi

Penyebab Covid-19 adalah virus yang tergolong dalam family coronavirus. Coronavirus merupakan virus RNA strain tunggal positif, berkapsul dan tidak bersegmen. Terdapat 4 struktur protein utama pada Coronavirus yaitu protein N(nukleokapsid), glikoprotein M(membran), glikoprotein spike S(spike), protein E(selubung). Coronavirus ini dapat menyebabkan penyakit pada hewan atau manusia. Terdapat 4 genus yaitu alphacoronavirus, betacoronavirus, gammacoronavirus, dan deltacoronavirus. Sebelum adanya Covid-19, ada 6 jenis coronavirus yang dapat menginfeksi manusia, yaitu HCoV-229E (alphacoronavirus), HCoV-OC43 (betacoronavirus), HCoVNL63 (alphacoronavirus), HCoV-HKU1 (betacoronavirus), SARS-CoV (betacoronavirus), dan MERS-CoV (betacoronavirus).

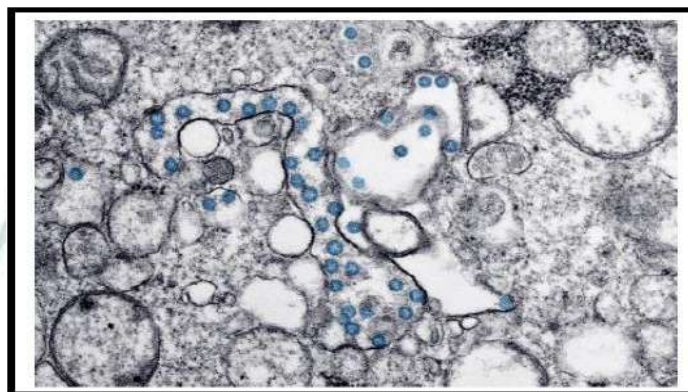
Gambar 2.3. Struktur Coronavirus



Sumber: Shereen, et al. (2020) Journal of Advanced Research 24 (Dalam revisi 5 Kemenkes).

Coronavirus yang menjadi etiologi COVID-19 termasuk dalam genus betacoronavirus, umumnya berbentuk bundar dengan beberapa pleomorfik, dan berdiameter 60-140 nm. Hasil analisis filogenetik menunjukkan bahwa virus ini masuk dalam subgenus yang sama dengan coronavirus yang menyebabkan wabah SARS pada 2002-2004 silam, yaitu Sarbecovirus. Atas dasar ini, International Committee on Taxonomy of Viruses (ICTV) memberikan nama penyebab COVID-19 sebagai SARS-CoV-2.

Gambar 2.4. Gambaran Mikroskopis SARS-CoV-2



Sumber: CDC (2020) (Dalam revisi 5 Kemenkes)

Belum dipastikan berapa lama virus penyebab Covid-19 dapat bertahan di atas permukaan, tetapi aktivitas virus ini menyerupai jenis-jenis coronavirus lainnya. Lamanya coronavirus bertahan dapat dipengaruhi oleh beberapa faktor (seperti jenis permukaan, suhu atau kelembapan lingkungan). Penelitian Doremalen et al (2020)

menunjukkan bahwa SARS-CoV-2 dapat bertahan hidup selama 72 jam pada permukaan plastik dan stainless steel, kurang dari 4 jam pada tembaga dan kurang dari 24 jam pada kardus. Seperti virus corona lain, SARS-COV-2 sensitif terhadap sinar ultraviolet dan panas. Pelarut lemak (lipid solvents) seperti eter, etanol 75%, ethanol, disinfektan yang mengandung klorin, asam peroksiasetat, dan khloroform (kecuali khlorheksidin) dapat secara efektif menonaktifkan virus tersebut (Kementerian Kesehatan, 2020).

4. Penularan

Coronavirus merupakan zoonosis yang ditularkan antara hewan dan manusia. Suatu penelitian menyebutkan bahwa SARS ditransmisikan dari kucing luwak (civet cats) ke manusia dan MERS dari unta ke manusia. Adapun hewan yang menjadi sumber penularan Covid-19 ini masih belum diketahui.

Penyakit menular corona virus ada masa inkubasinya. Masa inkubasi adalah waktu yang dibutuhkan mulai virus masuk ke tubuh sampai menimbulkan gejala-gejala penyakit. Masa inkubasi Covid-19 rata-rata 5-6 hari, dengan range antara 1 dan 14 hari namun dapat mencapai 14 hari. Risiko penularan tertinggi diperoleh di hari-hari pertama penyakit disebabkan oleh konsentrasi virus pada sekret yang tinggi. Orang yang terinfeksi dapat langsung menularkan sampai dengan 48 jam sebelum onset gejala (presimptomatik) dan sampai dengan 14 hari setelah onset gejala. Sebuah studi Du Z et. al (2020), melaporkan bahwa 12,6% menunjukkan penularan presimptomatik. Sangat penting untuk mengetahui periode presimptomatik karena memungkinkan virus menyebar melalui droplet atau kontak dengan benda yang terkontaminasi. Kasus konfirmasi juga dapat terjadi tanpa adanya gejala (asimptomatik), meskipun risiko penularan sangat rendah akan tetapi masih ada kemungkinan kecil untuk terjadi penularan (Kementerian Kesehatan, 2020).

Berdasarkan studi epidemiologi dan virologi saat ini membuktikan bahwa Covid-19 utamanya ditularkan dari orang yang bergejala (simptomatik) ke orang lain yang berada jarak dekat melalui droplet. Droplet merupakan partikel berisi air dengan diameter $>5-10 \mu\text{m}$. Penularan droplet terjadi ketika seseorang berada pada jarak dekat (dalam 1 meter) dengan seseorang yang memiliki gejala pernapasan (misalnya, batuk atau bersin) sehingga droplet berisiko mengenai mukosa (mulut dan hidung) atau konjungtiva (mata). Penularan juga dapat terjadi melalui benda dan permukaan yang terkontaminasi droplet di sekitar orang yang terinfeksi. Oleh karena itu, penularan virus Covid-19 dapat terjadi melalui kontak langsung dengan orang yang terinfeksi dan kontak tidak langsung dengan permukaan atau benda yang digunakan pada orang yang terinfeksi (misalnya, stetoskop atau termometer).

Dalam konteks Covid-19, transmisi melalui udara dapat terjadi dalam keadaan khusus dimana prosedur atau perawatan suportif yang menghasilkan aerosol seperti intubasi endotrakeal, bronkoskopi, suction terbuka, pemberian pengobatan nebulisasi, ventilasi manual sebelum intubasi, mengubah pasien ke posisi tengkurap, memutus koneksi ventilator, ventilasi tekanan positif noninvasif, trakeostomi, dan resusitasi kardiopulmoner. Namun masih diperlukan penelitian lebih lanjut mengenai transmisi melalui udara.

5. Manifestasi Klinis

Tanda dan gejala yang dialami biasanya bersifat ringan dan muncul secara bertahap. Beberapa orang yang terinfeksi tidak menunjukkan gejala apapun dan tetap merasa sehat. Gejala Covid-19 yang paling umum adalah demam, rasa lelah, dan batuk kering. Beberapa pasien juga dapat mengalami rasa nyeri dan sakit, hidung tersumbat, pilek, nyeri kepala, konjungtivitis, sakit tenggorokan, diare, hilang penciuman dan pembauan atau ruam kulit.

Menurut data dari negara-negara yang terkena dampak awal pandemi, 40% kasus akan mengalami penyakit ringan, 40% akan mengalami penyakit sedang termasuk pneumonia, 15% kasus akan mengalami penyakit parah, dan 5% kasus akan mengalami kondisi kritis. Pasien dengan gejala ringan dilaporkan sembuh setelah 1 minggu. Pada kasus berat akan mengalami Acute Respiratory Distress Syndrome (ARDS), sepsis dan syok septik, gagal multiorgan, termasuk gagal ginjal atau gagal jantung akut hingga mengakibatkan kematian. Orang lanjut usia (lansia) dan orang dengan kondisi medis yang sudah ada sebelumnya seperti tekanan darah tinggi, gangguan jantung dan paru, diabetes dan kanker berisiko lebih besar mengalami keparahan.

6. Diagnosis

WHO merekomendasikan pemeriksaan molekuler untuk seluruh pasien yang terduga terinfeksi Covid-19. Metode yang dianjurkan adalah metode deteksi molekuler/NAAT (Nucleic Acid Amplification Test) seperti pemeriksaan RTPCR.

7. Surveilans Epidemiologi

a) Kasus Suspek

Kasus suspek yakni seseorang yang memiliki salah satu dari kriteria berikut:

- 1) Orang dengan Infeksi Saluran Pernapasan Akut (ISPA) dan pada 14 hari terakhir sebelum timbul gejala memiliki riwayat perjalanan atau tinggal di negara/wilayah Indonesia yang melaporkan transmisi lokal.
- 2) Orang dengan salah satu gejala/tanda ISPA dan pada 14 hari terakhir sebelum timbul gejala memiliki riwayat kontak dengan kasus konfirmasi/probable Covid-19.

3) Orang dengan ISPA berat/pneumonia berat yang membutuhkan perawatan di rumah sakit DAN tidak ada penyebab lain berdasarkan gambaran klinis yang meyakinkan

b) Kasus Probable

Kasus Probable yakni kasus suspek dengan ISPA Berat/ARDS/meninggal dengan gambaran klinis yang meyakinkan Covid-19 dan belum ada hasil pemeriksaan laboratorium RT-PCR

c) Kasus Konfirmasi

Kasus Konfirmasi yakni seseorang yang dinyatakan positif terinfeksi virus Covid-19 yang dibuktikan dengan pemeriksaan laboratorium RT-PCR. Kasus konfirmasi dibagi menjadi 2:

- 1) Kasus konfirmasi dengan gejala (simptomatik)
- 2) Kasus konfirmasi tanpa gejala (asimptomatik)

d) Kontak Erat

Kontak Erat yakni orang yang memiliki riwayat kontak dengan kasus probable atau konfirmasi Covid-19. Riwayat kontak yang dimaksud antara lain:

- 1) Kontak tatap muka/berdekatan dengan kasus probable atau kasus konfirmasi dalam radius 1 meter dan dalam jangka waktu 15 menit atau lebih.
- 2) Sentuhan fisik langsung dengan kasus probable atau konfirmasi (seperti bersalaman, berpegangan tangan, dan lain-lain).
- 3) Orang yang memberikan perawatan langsung terhadap kasus probable atau konfirmasi tanpa menggunakan APD yang sesuai standar.
- 4) Situasi lainnya yang mengindikasikan adanya kontak berdasarkan penilaian risiko lokal yang ditetapkan oleh tim penyelidikan epidemiologi setempat (penjelasan sebagaimana terlampir).

Pada kasus probable atau konfirmasi yang bergejala (simptomatik), untuk menemukan kontak erat periode kontak dihitung dari 2 hari sebelum kasus timbul gejala dan hingga 14 hari setelah kasus timbul gejala. Pada kasus konfirmasi yang tidak bergejala (asimptomatik), untuk menemukan kontak erat periode kontak dihitung dari 2 hari sebelum dan 14 hari setelah tanggal pengambilan spesimen kasus konfirmasi.

e) Pelaku Perjalanan

Seseorang yang melakukan perjalanan dari dalam negeri (domestik) maupun luar negeri pada 14 hari terakhir.

f) Discarded

Discarded apabila memenuhi salah satu kriteria berikut :

- 1) Seseorang dengan status kasus suspek dengan hasil pemeriksaan RTPCR 2 kali negatif selama 2 hari berturut-turut dengan selang waktu >24 jam.
- 2) Seseorang dengan status kontak erat yang telah menyelesaikan masa karantina selama 14 hari.

g) Selesai Isolasi

Selesai isolasi apabila memenuhi salah satu kriteria berikut:

- 1) Kasus konfirmasi tanpa gejala (asimptomatik) yang tidak dilakukan pemeriksaan follow up RT-PCR dengan ditambah 10 hari isolasi mandiri sejak pengambilan spesimen diagnosis konfirmasi.
- 2) Kasus probable/kasus konfirmasi dengan gejala (simptomatik) yang tidak dilakukan pemeriksaan follow up RT-PCR dihitung 10 hari sejak tanggal onset dengan ditambah minimal 3 hari setelah tidak lagi menunjukkan gejala demam dan gangguan pernapasan.

- 3) Kasus probable/kasus konfirmasi dengan gejala (simptomatik) yang mendapatkan hasil pemeriksaan follow up RT-PCR 1 kali negatif, dengan ditambah minimal 3 hari setelah tidak lagi menunjukkan gejala demam dan gangguan pernapasan.

Ketentuan lebih lanjut mengenai kriteria selesai isolasi pada kasus probable/kasus konfirmasi dapat dilihat dalam Bab Manajemen Klinis.

h) Kematian

Kematian COVID-19 untuk kepentingan surveilans adalah kasus konfirmasi/probable COVID-19 yang meninggal.

8. Manajemen Kesehatan Masyarakat

Manajemen kesehatan masyarakat merupakan serangkaian kegiatan kesehatan masyarakat yang dilakukan terhadap kasus. Kegiatan ini meliputi kegiatan karantina/isolasi, pemantauan, pemeriksaan spesimen, penyelidikan epidemiologi, serta komunikasi risiko dan pemberdayaan masyarakat.

a. Karantina

Karantina adalah proses mengurangi risiko penularan dan identifikasi dini Covid-19 melalui upaya memisahkan individu yang sehat atau belum memiliki gejala Covid-19 tetapi memiliki riwayat kontak dengan pasien konfirmasi Covid-19 atau memiliki riwayat bepergian ke wilayah yang sudah terjadi transmisi local.

b. Isolasi

Isolasi adalah proses mengurangi risiko penularan melalui upaya memisahkan individu yang sakit baik yang sudah dikonfirmasi laboratorium atau memiliki gejala COVID-19 dengan masyarakat luas.

Terkait isolasi dan karantina, pada masa Rasulullah dan sahabat, umat islam juga pernah menghadapi serangan wabah penyakit. Cara nabi muhammad dan para sahabat dalam menghadapi wabah penyakit yakni memperingatkan ummatnya untuk

tidak dekat dengan wilayah yang sedang terkena wabah. Dan sebaliknya jika berada di dalam tempat yang terkena wabah dilarang keluar.

Seperti diriwayatkan dalam hadits berikut :

إِذَا سَمِعْتُمْ بِالطَّاعُونَ بِأَرْضٍ فَلَا تَدْخُلُوهَا، وَإِذَا وَقَعَ بِأَرْضٍ وَأَنْتُمْ بِهَا فَلَا تَخْرُجُوا مِنْهَا

Artinya:

"Jika kamu mendengar wabah di suatu wilayah, maka janganlah kalian memasukinya. Tapi jika terjadi wabah di tempat kamu berada, maka jangan tinggalkan tempat itu." (HR Bukhari)

Dari hadist tersebut dijelaskan bahwasanya di zaman Rasulullah SAW jikalau ada sebuah daerah atau komunitas terjangkit penyakit, Rasulullah Shallallahu'alaihi Wasallam memerintahkan untuk mengisolasi atau mengkarantina para penderitanya di tempat isolasi khusus, jauh dari pemukiman penduduk. Dalam sabda Rasulullah Shallallahu'alaihi Wasallam bisa diterjemahkan dengan lockdown atau karantina wilayah yakni adanya larangan masuk ke daerah yang terkena wabah dan begitupun sebaliknya. Jadi adanya karantina wilayah pada pandemic Covid-19 yang terjadi saat ini merupakan salah satu bentuk pencegahan penularan Covid-19 dan merupakan anjuran yang telah di sabdakan Rasulullah Shallallahu'alaihi Wasallam.

Selain hadis yang menganjurkan lockdown, salah satu hadis yang kontekstualnya untuk mencegah pandemic Covid-19 yakni memerintahkan untuk menahan diri di rumah masing-masing yang dikenal dengan karantina atau isolasi mandiri terdapat pada hadis riwayat Ahmad sebagai berikut :

عن عائشة زوج النبي صلى الله عليه وسلم أنها أخبرتنا أنها سألت رسول الله صلى الله عليه وسلم عن الطاعون فأخبرها نبي الله صلى الله عليه وسلم أنه كان عذابا يبعثه الله على من يشاء فجعله الله رحمة للمؤمنين فليس من

عبد يقع الطاعون فيمكث في بلده صابرا يعلم أنه لن يصيبه إلا ما كتب الله له إلا كان له مثل أجر الشهيد

Artinya :

“Dari Siti Aisyah RA, ia berkata, ‘Ia bertanya kepada Rasulullah Shallallahu'alaihi Wasallam perihal tha'un, lalu Rasulullah Shallallahu'alaihi Wasallam memberitahukanku, ‘Zaman dulu tha'un adalah azab yang dikirimkan Allah kepada siapa saja yang dikehendaki oleh-Nya, tetapi Allah menjadikannya sebagai rahmat bagi orang beriman. Tiada seseorang yang sedang tertimpa tha'un, kemudian menahan diri di rumahnya dengan bersabar serta mengharapkan ridha ilahi seraya menyadari bahwa tha'un tidak akan mengenainya selain karena telah menjadi ketentuan Allah untuknya, niscaya ia akan memperoleh ganjaran seperti pahala orang yang mati syahid,” (HR Ahmad)

Dari hadist tersebut menjelaskan upaya-upaya lahir dan batin ketika muncul wabah penyakit seperti Covid-19 yang telah mewabah di seluruh dunia, termasuk Indonesia. Kalimat *“Dahulu, tha'un adalah azab yang Allah”* menunjukkan bahwa wabah penyakit yang terjadi pada zaman Rasulullah Shallallahu'alaihi Wasallam hingga saat ini bukanlah azab tetapi ujian atau cobaan yang Allah timpakan kepada orang-orang yang Dia kehendak, maka kita tidak pantas menuduh orang yang terkena pandemi Covid-19 sebagai orang yang terkena azab. Tak seorangpun yang mampu menghindari dari wabah penyakit jika Allah telah takdirkan, dan wabah tidak akan menimpa orang yang Allah SWT lindungi. Sebaliknya, wabah tersebut dijadikan sebagai rahmat bagi orang-orang yang senantiasa menyakini bahwa tidak ada yang terjadi di alam semesta ini melainkan atas pengaturan Dzat Yang Maha mengatur.

Pada hadis ini ditutup dengan kalimat *“niscaya ia akan memperoleh ganjaran seperti pahala orang yang mati syahid”* yaitu bagi siapapun yang berjuang

menghadapi wabah Covid-19 dengan tetap di rumah dengan penuh kesabaran, ketawakkalan, dan menjalankan ibadah dengan baik niscaya meraih pahala seperti pahala orang yang wafat berjuang membela agama Allah SWT. Sebagaimana dalam HR Bukhari juga disebutkan janji surga dan pahala yang besar bagi siapa saja yang bersabar ketika menghadapi wabah penyakit.

الطَّاعُونَ شَهَادَةٌ لِكُلِّ مُسْلِمٍ

Artinya:

"Kematian karena wabah adalah surga bagi tiap muslim (yang meninggal karenanya)." (HR Bukhari)

9. Pencegahan Penularan Pada Individu

Penularan Covid-19 terjadi melalui droplet yang mengandung virus SARSCoV-2 yang masuk ke dalam tubuh melalui hidung, mulut dan mata, untuk itu pencegahan penularan Covid-19 pada individu dilakukan dengan beberapa tindakan, seperti:

- a) Membersihkan tangan secara teratur dengan cuci tangan pakai sabun dan air mengalir selama 40-60 detik atau menggunakan cairan antiseptik berbasis alkohol (handsanitizer) minimal 20 – 30 detik. Hindari menyentuh mata, hidung dan mulut dengan tangan yang tidak bersih.

Pada masa Rasulullah dan sahabat, umat Islam juga pernah menghadapi serangan wabah penyakit. Cara Nabi Muhammad dan para sahabat dalam menghadapi wabah penyakit yakni dengan rajin mencuci tangan. Sebagaimana dalam hadist berikut :

عَنْ جَابِرٍ، عَنْ أَبِي هُرَيْرَةَ، أَنَّهُ أَخْبَرَهُ أَنَّ النَّبِيَّ صَلَّى اللَّهُ عَلَيْهِ وَسَلَّمَ قَالَ " إِذَا اسْتَيْقَظَ أَحَدُكُمْ فَلْيُفْرِغْ عَلَى يَدَيْهِ ثَلَاثَ مَرَّاتٍ قَبْلَ أَنْ يَدْخُلَ يَدَهُ فِي إِيَّاهِ فَإِنَّهُ لَا يَدْرِي فِيمَ بَاتَتْ يَدُهُ "

Artinya:

“Rasulullah SAW mengatakan, "Ketika kamu bangun tidur, dia seharusnya cuci tangan tiga kali sebelum beraktivitas karena dia tidak tahu kondisi tangannya saat malam hari." (HR Muslim).

Dalam hadis shahih tersebut, kembali mengingatkan pentingnya cuci tangan sebelum melakukan aktivitas. Cuci tangan memastikan tidak ada virus dan bakteri yang berisiko menginfeksi tubuh. Termasuk dalam kondisi pandemi Covid-19 di anjurkan agar selalu mencuci tangan dengan sabun agar terhindar dari virus Covid-19. Dalam segi agama, pembiasaan berwudhu yang merupakan kewajiban seorang muslim ketika ingin melaksanakan shalat dapat diartikan sebagai suatu upaya untuk mencegah penularan Covid-19, karena bila diteliti lebih dalam bahwa dengan berwudhu kita senantiasa menjaga kebersihan jasmani dan ikut berperan dalam mencegah masuknya Covid-19 melalui hidung, mulut, mata dan membersihkan bagian-bagian yang dapat terpapar oleh Covid-19. Ketika seseorang rutin berwudhu selain untuk shalat lima waktu, ditambah dengan shalat sunnah dhuha dan tahajjud, dalam sehari sudah mencuci tangan dan anggota tubuh lainnya sebanyak tujuh kali bahkan lebih. Sehingga berwudhu merupakan bagian dari mencuci tangan untuk pencegahan Covid-19.

- b) Menggunakan alat pelindung diri berupa masker yang menutupi hidung dan mulut jika harus keluar rumah atau berinteraksi dengan orang lain yang tidak diketahui status kesehatannya (yang mungkin dapat menularkan Covid-19). Terlebih kepada petugas kesehatan, dalam perawatan kesehatan faktor-faktor yang terkait dengan infeksi petugas seperti pengenalan pada pasien Covid-19 sangat berisiko tinggi terpapar dengan jam kerja lebih lama dan tidak efektifnya alat pelindung diri

(APD). WHO merekomendasikan tindakan IPC dengan tindakan keselamatan dan kesehatan kerja, dukungan psiko-sosial yang memadai, dan rotasi klinis untuk mengurangi risiko kelelahan, untuk lingkungan kerja yang aman dan sehat agar hak petugas kesehatan mendapatkan kerja yang layak (World Health Organization, 2020).

- c) Menjaga jarak minimal 1 meter dengan orang lain untuk menghindari terkena droplet dari orang yang batuk atau bersin. Jika tidak memungkinkan melakukan jaga jarak maka dapat dilakukan dengan berbagai rekayasa administrasi dan teknis lainnya.
- d) Membatasi diri terhadap interaksi / kontak dengan orang lain yang tidak diketahui status kesehatannya.
- e) Saat tiba di rumah setelah bepergian, segera mandi dan berganti pakaian sebelum kontak dengan anggota keluarga di rumah.
- f) Meningkatkan daya tahan tubuh dengan menerapkan pola hidup bersih dan sehat (PHBS) seperti konsumsi gizi seimbang, aktivitas fisik minimal 30 menit sehari, istirahat yang cukup termasuk pemanfaatan kesehatan tradisional.
- g) Mengelola penyakit penyerta/komorbid agar tetap terkontrol
- h) Mengelola kesehatan jiwa dan psikososial Kondisi kesehatan jiwa dan kondisi optimal dari psikososial dapat ditingkatkan melalui:
 - 1) Emosi positif: gembira, senang dengan cara melakukan kegiatan dan hobi yang disukai, baik sendiri maupun bersama keluarga atau teman dengan mempertimbangkan aturan pembatasan sosial berskala besar di daerah masing-masing;
 - 2) Pikiran positif: menjauhkan dari informasi hoax, mengenang semua pengalaman yang menyenangkan, bicara pada diri sendiri tentang hal yang

positif (positive self-talk), responsif (mencari solusi) terhadap kejadian, dan selalu yakin bahwa pandemi akan segera teratasi.

Secara rohani, umat muslim dianjurkan untuk senantiasa berusaha dan Allah SWT yang menentukan sesuatu yang terjadi. Umat muslim dididik untuk yakin dan senantiasa berusaha, berserah diri terhadap ketentuan Allah SWT

Dalam Q.S Al-Baqarah/2 : 155-156 :

وَلَنَبْلُوَنَّكُمْ بِشَيْءٍ مِّنَ الْخَوْفِ وَالْجُوعِ وَنَقْصٍ مِّنَ الْأَمْوَالِ وَالْأَنْفُسِ
وَالنَّمَرَاتِ ۗ وَبَشِّرِ الصَّابِرِينَ (١٥٥)

الَّذِينَ إِذَا أَصَابَتْهُمُ مُصِيبَةٌ قَالُوا إِنَّا لِلَّهِ وَإِنَّا إِلَيْهِ رَاجِعُونَ (١٥٦)

Terjemahnya :

“Sungguh akan kami berikan cobaan kepadamu dengan sedikit ketakutan, kelaparan, kekurangan harta, jiwa dan buah-buahan. Dan berikanlah berita gembira kepada orang-orang yang sabar. (yaitu) Mereka yang apabila tertimpa musibah mengucapkan Inna lillaahi wa innaa ilaihi raaji'uun”

Dari ayat tersebut dijelaskan bahwa Allah SWT akan memberikan cobaan untuk hambanya dan menanggapi cobaan tersebut dengan banyak bersabar. Begitupun Covid-19 sebagai ujian dari Allah SWT untuk meningkatkan kesabaran. Sehingga dalam penyelesaian Covid-19 yakni dengan adanya ikhtiar secara optimal, maksimal dan komprehensif agar Covid-19 tidak mudah kembali lagi manjangkiti manusia.

- 3) Hubungan sosial yang positif: memberi pujian, memberi harapan antar sesama, saling mengingatkan cara-cara positif, meningkatkan ikatan emosi dalam keluarga dan kelompok, menghindari diskusi yang negatif, tetap melakukan komunikasi secara daring dengan keluarga dan kerabat.

Ketentuan teknis peningkatan kesehatan jiwa dan psikososial merujuk pada pedoman dukungan kesehatan jiwa dan psikososial pada pandemi Covid-19 yang disusun oleh Direktorat Pencegahan dan Pengendalian Masalah Kesehatan Jiwa dan NAPZA.

i) Apabila sakit menerapkan etika batuk dan bersin, meliputi :

- 1) Jika memiliki gejala batuk bersin, pakailah masker medis. Gunakan masker dengan tepat, tidak membuka tutup masker dan tidak menyentuh permukaan masker. Bila tanpa sengaja menyentuh segera cuci tangan dengan sabun dan air mengalir atau menggunakan pembersih tangan berbasis alkohol.
- 2) Jika tidak memiliki masker, saat batuk dan bersin gunakan tisu lalu langsung buang tisu ke tempat sampah tertutup dan segera cuci tangan dengan sabun dan air mengalir atau menggunakan pembersih tangan berbasis alkohol.
- 3) Jika tidak ada tisu, saat batuk dan bersin tutupi dengan lengan atas bagian dalam.

Dalam islam, adanya adab-adab yang perlu diperhatikan saat bersin salah satunya dengan menutup mulut dan wajah dengan tangan atau kain. Hal ini merupakan sunnah Rasulullah SAW. Sebagaimana dalam hadist :

أَنَّ النَّبِيَّ صَلَّى اللَّهُ عَلَيْهِ وَسَلَّمَ كَانَ إِذَا عَطَسَ عَطَىٰ وَجْهَهُ بِيَدِهِ أَوْ بِنُؤْيِهِ
وَعَضَّ بِهَا صَوْتَهُ

Terjemahnya :

“Sesungguhnya Nabi SAW ketika bersin, beliau menutup wajahnya dengan tangan atau kainnya sambil merendahkan suaranya.” (H.R. Al-Tirmidzi)

Dari hadist tersebut dijelaskan bahwa Rasulullah SAW ketika bersin menutup wajahnya dengan tangan atau kain. Dalam hal ini dikaitkan dengan masa pandemi yang sedang berlangsung, adanya aturan memakai masker untuk mencegah

penularan Covid-19 sama halnya dengan adab dalam islam ketika bersin atau batuk menutup wajahnya dengan tangan atau kain agar kotoran yang keluar saat bersin tidak menyebar dan terkena orang lain. Sehingga memakai masker di masa pandemi untuk mencegah agar virus tidak menyebar ke orang lain, sudah bukan hal baru lagi bagi umat muslim dalam adab ketika bersin dan batuk dengan menutup wajah atau mulutnya.

- j) Menerapkan adaptasi kebiasaan baru dengan melaksanakan protokol kesehatan dalam setiap aktivitas (Kementerian Kesehatan, 2020).

Adapun ayat yang berkaitan dengan pencegahan Covid-19 terdapat pada Q.S Ar-Rad/13 : 11

... إِنَّ اللَّهَ لَا يُغَيِّرُ مَا بِقَوْمٍ حَتَّىٰ يُغَيِّرُوا مَا بِأَنْفُسِهِمْ

Terjemahnya:

“...Sesungguhnya Allah tidak mengubah keadaan sesuatu kaum sehingga mereka mengubah keadaan yang ada pada diri mereka sendiri...”

Ayat tersebut digunakan sebagai ayat motivasi bahwa Allah tidak akan mengubah nasib seseorang menjadi lebih baik kecuali dengan usaha dan jerih. Allah tidak akan mengubah kenikmatan-kenikmatan seseorang kecuali mereka mengubah kenikmatan menjadi keburukan sebab perilakunya sendiri. Begitupun wabah Covid-19 menunjukkan bahwa tiada kekuatan dan kecanggihan kecuali milik Allah SWT. Allah SWT yang menurunkan Covid-19, maka sejatinya hanya Allah SWT juga yang mampu mencabutnya kembali. Manusia hanya diberi izin oleh-Nya untuk berikhtiar dalam menghadapi cobaan.

Oleh karenanya, selain ikhtiar yang bersifat sains dan teknologi kesehatan, maka seluruh komponen bangsa baik negara maupun rakyat khususnya umat Islam mutlak memohon ampunan (istighfar) dan mendekatkan diri pasrah (muraqabah) kepada

Allah Swt. Ini adalah cerminan dan implementasi Sila Pertama Pancasila bahwa sistem keyakinan dan keberagaman bangsa Indonesia adalah berdasarkan kepada Ketuhanan Yang Maha Esa.

B. Tinjauan Umum Spasial

1. Definisi Spasial

Spasial berasal dari kata Space yang artinya ruang. Spasial lebih fokus kepada ekosistem sehingga dapat memperhatikan tempat, ketinggian, dan waktu. Analisis spasial dapat digunakan dalam berbagai bidang keilmuan antara lain ekonomi, budaya, dan kesehatan. Dalam bidang kesehatan analisis spasial merupakan bagian dari manajemen penyakit untuk menganalisis dan menguraikan tentang data penyakit secara geografi yang berkaitan dengan kependudukan, persebaran penyakit, lingkungan, perilaku dan sosial ekonomi.

Menurut Undang-undang No.4 tahun 2011, spasial merupakan aspek keruangan suatu kejadian yang mencakup lokasi, letak, dan posisinya. Informasi dari data keruangan yang menunjukkan lokasi, letak dan posisi suatu kejadian di bumi disebut sebagai informasi geospasial. Autokorelasi spasial dapat terjadi apabila terdapat pola yang sistematis dalam sebaran suatu kejadian. Hal tersebut terjadi karena adanya variasi geografi dari suatu wilayah juga mempengaruhi perbedaan kebijakan, gaya hidup, adat istiadat, suatu daerah termasuk kesehatan individu (Airlangga, 2016).

Analisis spasial merupakan teknik atau proses yang melibatkan sejumlah hitungan dan evaluasi logika (matematis) yang dilakukan dalam rangka mencari atau menemukan (potensi) hubungan yang terdapat di antara unsur-unsur geografis. Adapun sistem informasi geografis terdiri dari perangkat keras, perangkat lunak, data, manusia, organisasi dan lembaga yang digunakan untuk mengumpulkan,

menyimpan dan menganalisis serta menyebarkan informasi mengenai daerah-daerah di permukaan bumi.

Data/Informasi spasial merupakan hasil penafsiran data yang bentuk symbol sebagai gambaran dari keadaan yang sebenarnya. Data/informasi keruangan dapat disampaikan dalam bentuk tabel maupun peta. Bila informasi yang di sampaikan dalam bentuk tabel maka data itu disebut sebagai data atribut atau tabular. Data yang berstruktur tabel (terdiri dari kolom dan baris) bukanlah data spasial. Namun bila data di tampilkan dalam bentuk peta, maka disebut data spasial.

Pemanfaatan analisis spasial harus didukung dengan data spasial. Data spasial adalah data yang berkaitan dengan lokasi berdasarkan geografi yang terdiri dari lintang-bujur dan wilayah. Data spasial menerapkan prinsip distribusi geografis berupa fenomena fisik seperti iklim, kepadatan penduduk atau permasalahan kesehatan sesuai lokasi sebenarnya (Paruntu et al., 2018).

2. Manfaat analisis spasial bagi informasi kesehatan

Analisis spasial dengan sistem informasi geografis, memiliki peranan penting terutama di bidang kesehatan. Saat ini pemanfaatan analisis spasial memberikan kontribusi dalam bidang kesehatan seperti :

- a.) Memonitor status kesehatan untuk mengidentifikasi status kesehatan yang ada dimasyarakat.
- b.) Menentukan studi populasi dalam studi epidemiologi
- c.) Mengidentifikasi sumber dan rute infeksi penularan penyakit.
- d.) Memperkirakan terinfeksi nya suatu lingkungan karena paparan tertentu.
- e.) Mengukur masalah kesehatan masyarakat di suatu wilayah.

Pemanfaatan analisis spasial juga dapat memperkirakan paparan penyakit pada wilayah tertentu serta untuk *monitoring* kesehatan dengan identifikasi sumber paparan dalam studi epidemiologi tertentu. Analisis spasial dapat dilakukan dengan

melakukan *geocoding* alamat di area studi selama periode waktu yang relevan dengan penyakit. Hal tersebut dilakukan untuk memonitor dan mengontrol penyebaran penyakit melalui langkah pengawasan (Fajriatin Wahyuningsih, 2014).

Menurut (Fitria et al., 2014), beberapa contoh fungsi analisis spasial yang biasa digunakan dalam analisis data kesehatan yaitu:

- a. *Buffering* (untuk melihat jangkauan/ cakupan wilayah kejadian suatu kejadian kasus).
- b. *Overlay analysis* (untuk mengetahui lokasi kejadian suatu kasus di area tertentu).
- c. *Network analysis* (menggunakan karakteristik jaringan, seperti perjalanan dan ketersediaan transportasi, untuk melihat pergerakan atau perpindahan suatu sumber daya dari suatu lokasi ke lokasi lain, misal: mengukur berapa lama waktu yang dibutuhkan untuk mengakses suatu fasilitas kesehatan).

C. Tinjauan Umum Sistem Informasi Geografis

Sistem merupakan suatu lingkungan yang memungkinkan data diatur dan pertanyaan dapat diuraikan melalui prosedur yang terintegrasi untuk masukan, penyimpanan, manipulasi, dan analisis output berupa informasi berorientasi wilayah lebih optimal jika memanfaatkan otomasi komputer (Wartono et al., 2017).

Pendekatan spasial dengan analisis Sistem Informasi Geografis penting dilakukan karena dapat ditentukan faktor risiko suatu penyakit dan kejadian suatu penyakit di suatu wilayah.

Sistem Informasi Geografis (SIG) pada dasarnya terdiri 3 unsur pokok yaitu sistem, informasi dan geografis. Sistem adalah sekumpulan objek, ide, dan hubungannya yang saling tergantung dalam mencapai tujuan dan sasaran bersama. Informasi adalah data yang ditempatkan pada konteks yang penuh arti oleh penerimanya. Geografis merupakan bagian dari spasial (keruangan). Penggunaan Sistem Informasi Geografis (SIG) merupakan suatu kesatuan formal yang terdiri dari


berbagai sumber fisik yang berkenaan dengan objek-objek yang terdapat di permukaan bumi.

Geographic Information System (GIS) atau Sistem Informasi Geografis (SIG) diartikan sebagai sistem informasi yang digunakan untuk memasukkan, menyimpan, memanggil kembali, mengolah, menganalisis dan menghasilkan data bereferensi geografis atau data pengelolaan penggunaan lahan, sumber daya alam, lingkungan transportasi, fasilitas kota, dan pelayanan umum lainnya.

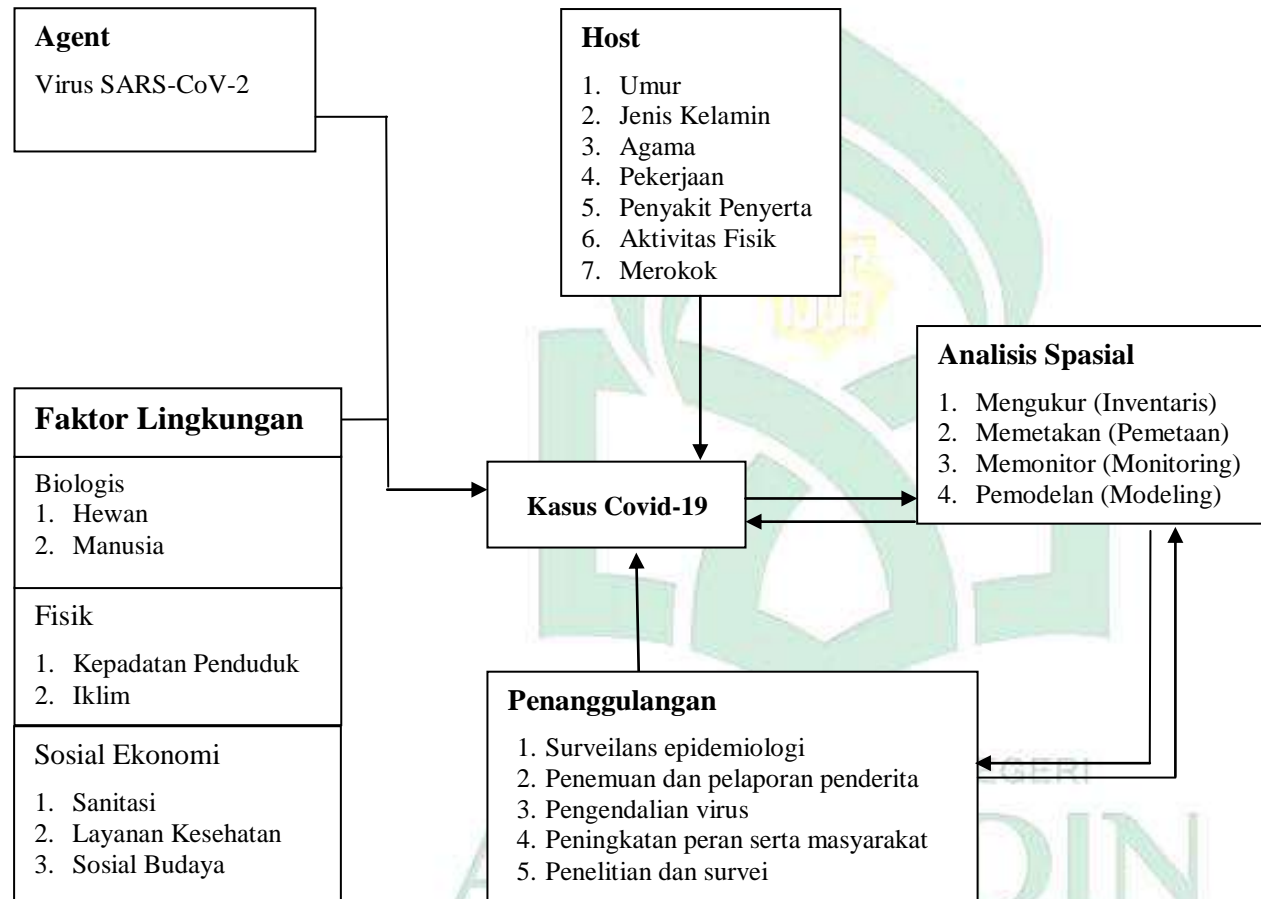
Pendekatan-pendekatan kelokasian atau lebih dikenal dengan istilah pendekatan keruangan/spasial sangat penting di dalam melakukan analisis-analisis fenomena yang terjadi di bumi ini, baik itu yang sifatnya fisik maupun yang bersifat sosial kemasyarakatan seperti ekonomi, politik, lingkungan, budaya, dsb. Karena jika fenomena itu bisa ditangkap informasinya secara utuh berikut lokasi dan polanya, hal tersebut bisa membantu dalam menyelesaikan atau mencari solusi dari permasalahan terkait muka bumi.

Tentunya untuk mendapatkan yang utuh tersebut diperlukan satu metode yang tepat dan akurat. Selain metode itu adalah pemetaan, yang bisa menggambarkan obyek-obyek di muka bumi ini ke dalam media yang lebih kecil sehingga lebih mudah dipahami. Namun pemetaan saja belum cukup, data-data atau informasi lainnya pun (yang terkait) perlu digambarkan atau tersaji secara lokasional pula. Sehingga peta dan data (database) nya perlu dihubungkan dengan alat yang tepat. Alat tersebut adalah GIS atau Geographical Information System yang dalam bahasa Indonesia berarti SIG atau Sistem Informasi Geografis. GIS ini merupakan teknik berbasis komputer untuk memasukan, mengolah, dan menganalisis data-data obyek permukaan bumi dalam bentuk grafis, koordinat, dan database; di mana hasilnya bisa menggambarkan sebuah fenomena keruangan (spasia) yang bisa digunakan sebagai basis informasi untuk pengambilan keputusan di berbagai bidang.

Software Arcview merupakan perangkat lunak desktop Sistem Informasi Geografis dan pemetaan yang telah dikembangkan oleh ESRI (Environmental System Research Institute). Arcview memiliki kemampuan membaca dan menuliskan data dari dan ke dalam format perangkat lunak SIG, melakukan analisis statistic dan operasi matematis, menampilkan informasi spasial maupun atribut dan membuat peta tematik.



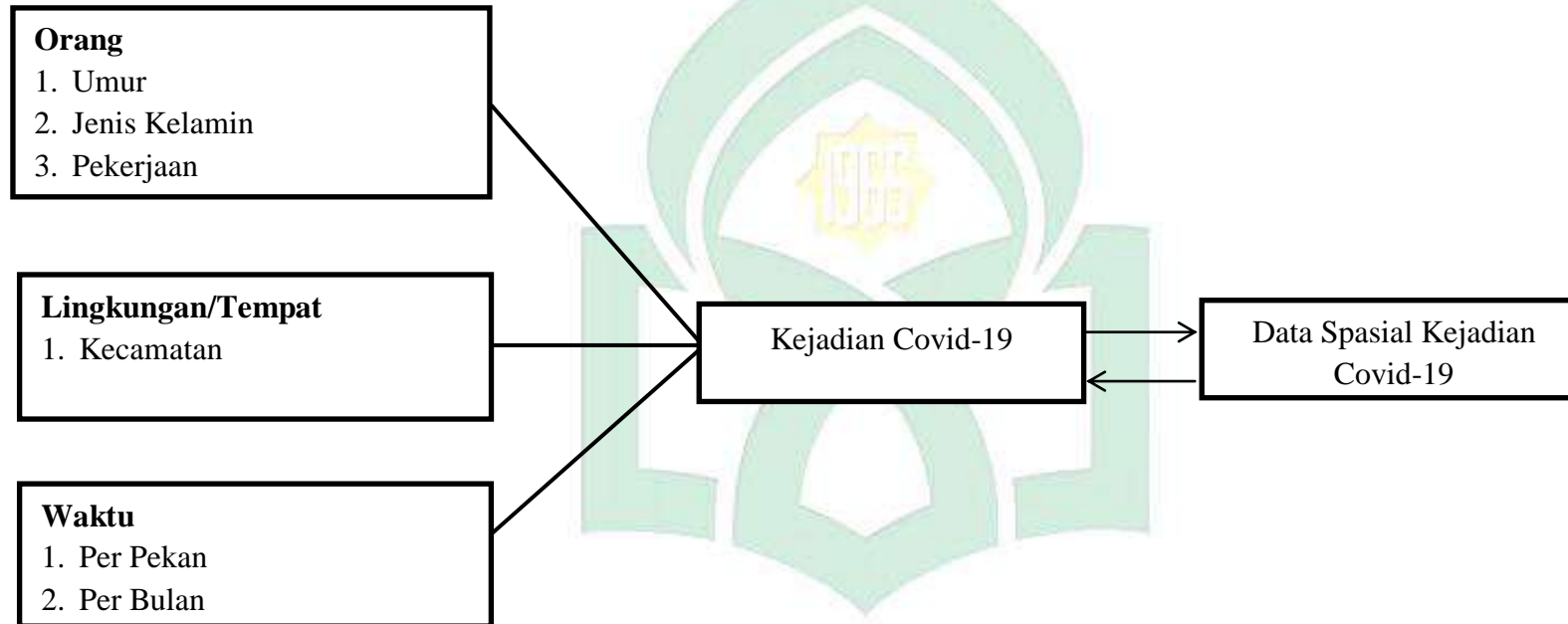
C. Kerangka Teori



Kerangka Teori Modifikasi HL Bloom (1974) dalam Notoatmodjo (2007), Gea (2019), Husaini (2020)

D. Kerangka Konsep

Kerangka Konsep dalam penelitian ini yang menjadi dasar atau pola pikir dalam penelitian yang dilakukan yaitu :



BAB III

METODE PENELITIAN

A. Jenis dan Lokasi Penelitian

1. Jenis Penelitian

Jenis penelitian ini adalah penelitian kuantitatif dengan pendekatan deskriptif dan menggunakan Sistem Informasi Geografis (GIS) yang memiliki kemampuan untuk memvisualisasikan, mengeksplorasi, memilah-milah data dan menganalisis data pola spasial (Fitria et al., 2014).

2. Lokasi dan Waktu Penelitian

Penelitian ini dilakukan di wilayah kerja Dinas Kesehatan Kabupaten Kolaka pada bulan Desember 2020 – Januari 2021

B. Populasi, Sampel, dan Teknik Pengambilan Sampel

1. Populasi

Populasi adalah wilayah generalisasi yang terdiri atas objek/subjek yang mempunyai kualitas dan karakteristik tertentu yang ditetapkan oleh peneliti untuk dipelajari dan kemudian ditarik kesimpulannya. Subjek pada penelitian ini yakni

Populasi dalam penelitian adalah seluruh penderita konfirmasi Covid-19 dari bulan Mei – Desember 2020 sebanyak 785 kasus.

2. Sampel

Sampel merupakan bagian dari populasi yang akan diteliti atau sebagian dari jumlah karakteristik yang dimiliki oleh populasi.

Sampel dalam penelitian ini adalah seluruh penderita positif Covid-19 yang tercatat dalam data laporan Dinas Kesehatan Kabupaten Kolaka yang memiliki alamat yang jelas berjumlah 785 orang.

3. Teknik Pengambilan Sampel

Teknik pengambilan sampel dalam penelitian ini menggunakan *total sampling* yaitu sebanyak 785 orang.

C. Metode Pengumpulan Data

1. Data Sekunder

Data sekunder adalah data yang didapatkan tidak secara langsung dari objek penelitian. Data sekunder diperoleh dari hasil laporan pendataan pasien Covid-19 di Dinas Kesehatan Kabupaten Kolaka.

2. Data Primer

Data primer adalah data yang diperoleh langsung dari sumbernya atau objek peneliti perorangan atau organisasi. Data primer diperoleh dengan melakukan observasi ke lokasi tempat tinggal penderita Positif Covid-19 untuk mendapatkan data spasial. Adapun tahapan pengumpulan data spasial dilakukan sebagai berikut:

- a) *Collecting*, Merupakan tahapan pengumpulan data kasus Covid-19 dari laporan Dinas Kesehatan Kabupaten Kolaka tahun 2020.
- b) *Cleaning*, merupakan tahapan pemilihan data kasus Covid-19 yang memiliki alamat yang jelas agar dapat dijadikan data spasial.
- c) *Plotting*, merupakan tahapan observasi dengan perekaman dan pencatatan lokasi penderita Covid-19 melalui GPS Essentials.

D. Instrumen Penelitian

Instrumen penelitian adalah alat-alat yang digunakan untuk pengumpulan data penelitian (Notoatmodjo, 2010).

Instrumen penelitian yang digunakan dalam penelitian ini berupa lembar observasi plotting Covid-19, denah wilayah serta Global Position System (GPS) Essentials.

1. Lembar Observasi Plotting Penderita Covid-19

Dalam riset ini peneliti menggunakan tabel observasi plotting penderita Covid-19 untuk mengetahui dan mencatat lokasi alamat penderita Covid-19 yang kemudian akan diambil titik koordinatnya.

2. GPS (*Global Position System*) Essentials

Dalam riset ini GPS digunakan untuk mengambil titik koordinat setiap rumah penderita Covid-19 berdasarkan alamat penderita yang tertera dalam buku laporan kasus Covid-19 Dinkes Kab.Kolaka tahun 2020.

3. *Software* Map Source dan Quantum GIS versi 3.8 Zanzibar

Dalam riset ini peneliti menggunakan *software* Map Source dan Quantum GIS 3.8 Zanzibar untuk mengolah data khusus spasial.

4. SPSS 24 dan Arcgis

Peneliti juga menggunakan SPSS 24 untuk mengolah data menjadi diagram scatter dan menggunakan Arcgis untuk mengolah nilai Analisis Tetangga Terdekat (Nearest Neighbour Analysis)

5. Komputer

Dalam riset ini peneliti menggunakan laptop untuk menginput dan mengolah hasil.

E. Teknik Pengolahan dan Analisis Data

1. Pengolahan Data

Data yang diperoleh diolah menggunakan beberapa software pengelola data khusus data spasial sebagai berikut :

- a) *Transferring*, adalah proses mengambil dan memindahkan data poin kejadian Covid-19 dari GPS Essentials ke komputer melalui kabel *usb*.

- b) *Processing*, proses merubah data point menjadi data spasial kejadian Covid-19 menjadi bentuk *GPX* kemudian data diolah lebih lanjut melalui aplikasi Quantum GIS versi 3.8 *Zanzibar*
- c) *Finishing*, merupakan tahap *finishing* data atau pengecekan data dengan melihat jumlah titik lokasi kejadian Covid-19 dengan tabel observasi *plotting* khusus untuk menghindari kesalahan.

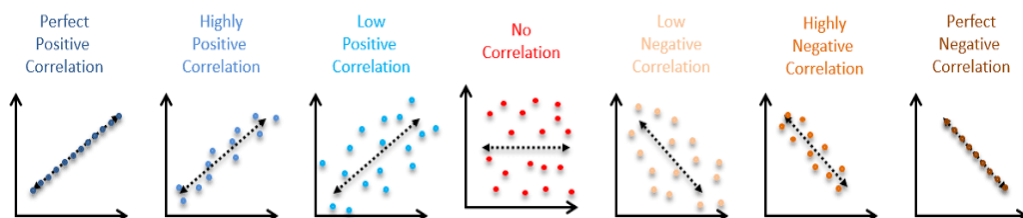
2. Analisis Data

Data yang telah diolah tersebut kemudian dianalisis menggunakan alat bantu komputer dengan program olah data statistik.

a) Analisis Univariat

Analisis univariat bertujuan untuk mendapatkan gambaran distribusi frekuensi terhadap variabel yang diteliti berdasarkan orang, tempat dan waktu dan disajikan dalam karakteristik usia, jenis kelamin, pekerjaan, dan lokasi penderita Covid-19 tahun 2020 dalam bentuk tabel dan peta. Sedangkan kejadian per hari disajikan dalam bentuk diagram scatter.

Diagram scatter atau diagram pencar digunakan untuk menyatakan korelasi atau hubungan antara satu faktor dengan karakteristik yang lain atau sebab dan akibat. Jika kedua variabel tersebut berkorelasi, titik-titik koordinat akan jatuh di sepanjang garis atau kurva. Semakin baik korelasi, semakin ketat titik-titik tersebut mendekati garis (Ulkhq et al., 2017).



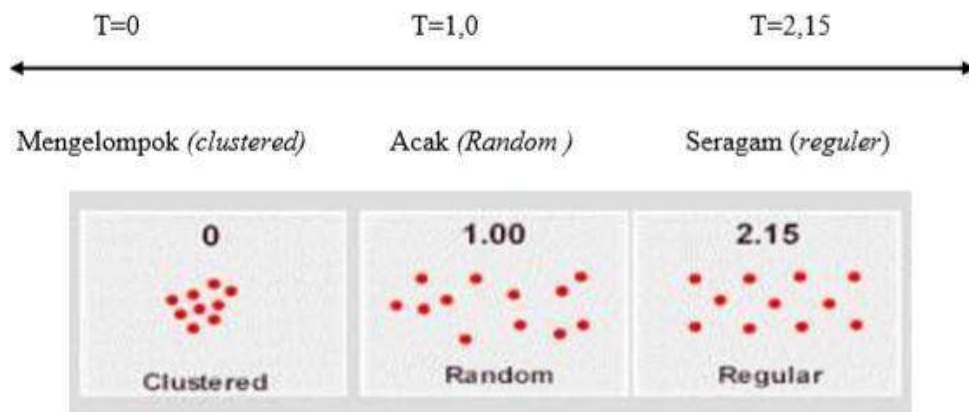
b) Analisis Spasial

Analisis spasial yang digunakan dalam penelitian ini adalah Overlay, Buffer, dan Analisis Tetangga Terdekat (*Nearest Neighbour Analysis*) untuk menentukan pola penyebaran kasus Covid-19 di Kabupaten Kolaka.

Overlay bertujuan untuk mengetahui lokasi kejadian suatu kasus di area tertentu (Hilaluddin Aji Setiaji, Darnoto Sri, 2015). Dengan dukungan *software* Quantum GIS *Zanzibar* versi 3.8 dan Mapsource. Adapun variabel yang di gambarkan pada penelitian ini adalah kejadian Covid-19, umur, jenis kelamin, dan pekerjaan.

Nearest Neighbour Analysis diperkenalkan oleh Clark dan Evans merupakan suatu metode analisis kuantitatif geografi yang digunakan untuk menentukan pola suatu persebaran spasial. Metode *Nearest Neighbour Analysis* (Analisis Tetangga Terdekat) banyak digunakan untuk mencari pola penyebaran seperti digunakan untuk mencari nilai indeks pola penyebaran fenomena lain seperti penyebaran tanah longsor, daerah rawan banjir, sumber-sumber air, sumber barang tambang, penyebaran jenis flora & fauna, penyebaran lokasi industri, pemukiman, penyebaran suatu penyakit endemik, dan pola penyebaran fasilitas umum seperti lokasi penyebaran puskesmas.

Analisis tetangga terdekat merupakan salah satu analisis yang digunakan untuk menjelaskan pola persebaran dari titik-titik lokasi tempat dengan menggunakan perhitungan yang mempertimbangkan, jarak, jumlah titik lokasi, dan luas wilayah, hasil akhir berupa perhitungan indeks memiliki rentangan antara 0 – 2,15.



Pada penelitian ini, nilai NNI Kejadian Covid-19 dihasilkan melalui software *Quantum GIS 3.8 Zanzibar*, adapun nilai NNI yang dihasilkan antara lain:

- 1) $NNI = 1$ berarti kejadian Covid-19 di wilayah pengamatan berpola acak (*Random*).
- 2) $NNI = <1$ berarti kejadian Covid-19 di wilayah pengamatan berpola berkelompok (*Clustered*).
- 3) $NNI = >1$ berarti kejadian Covid-19 di wilayah pengamatan berpola menyebar (*Dispersed*).

BAB IV

HASIL DAN PEMBAHASAN

A. Gambaran Umum lokasi Penelitian

1. Letak Geografis Kabupaten Kolaka

Kabupaten Kolaka terletak di sebelah tenggara pulau Sulawesi yang mencakup wilayah daratan dan kepulauan yang memiliki wilayah daratan seluas 3.283,64 km² dan wilayah perairan/laut diperkirakan seluas ±15.000 km². Secara geografis terletak di bagian barat Provinsi Sulawesi Tenggara, memanjang dari Utara ke Selatan diantara 30 36' – 4 0 35' Lintang Selatan dan melintang dari Barat ke Timur di antara 1200 45' – 1210 52' Bujur Timur dengan batas-batas wilayah sebagai berikut:

- a) Sebelah Utara : Kabupaten Kolaka Utara
- b) Sebelah Timur : Kabupaten Kolaka Timur
- c) Sebelah Selatan : Kabupaten Bombana
- d) Sebelah Barat : Teluk Bone Provinsi Sulawesi Selatan



Gambar 4.1.Peta Wilayah Kabupaten Kolaka

Wilayah Kabupaten Kolaka terdiri dari 12 Kecamatan dan 135 desa/kelurahan. Adapun Jumlah penduduk Kabupaten Kolaka berdasarkan Sensus Penduduk Tahun 2019 berjumlah 261.656 jiwa, dengan jumlah penduduk tertinggi pada wilayah perkotaan yakni Kecamatan Kolaka yang merupakan ibukota Kabupaten Kolaka sebanyak 45.294 jiwa atau sebesar 17,3% dari total penduduk Kabupaten Kolaka. Sedangkan jumlah penduduk terendah yakni Kecamatan Polinggona sebanyak 8.141 jiwa atau berkisar 3,1% dari total penduduk Kabupaten Kolaka. Dari jumlah penduduk Kabupaten Kolaka tersebut terhimpun ke dalam 49.159 rumah tangga yang mana rata-rata setiap rumah tangga terdiri dari 5 jiwa.

Berdasarkan Jenis Kelamin pada tahun 2019, jumlah penduduk laki-laki sebanyak 134.469 (51,4%) jiwa dan jumlah penduduk perempuan sebanyak 127.187 (48,6%) jiwa. Berdasarkan usia penduduk Kabupaten Kolaka tertinggi pada kelompok umur 20-30 tahun.

Berdasarkan kepadatan penduduk Kabupaten Kolaka menunjukkan rata-rata penduduk per kilometer persegi. Semakin besar angka kepadatan penduduk semakin padat penduduk yang mendiami wilayah tersebut. Rata-rata kepadatan penduduk tahun 2019 sebesar 74 jiwa per km². Wilayah terpadat adalah di Kecamatan Toari sebesar 212 jiwa/km² dan kepadatan penduduk terendah di Kecamatan Tanggetada sebesar 38 jiwa/km².

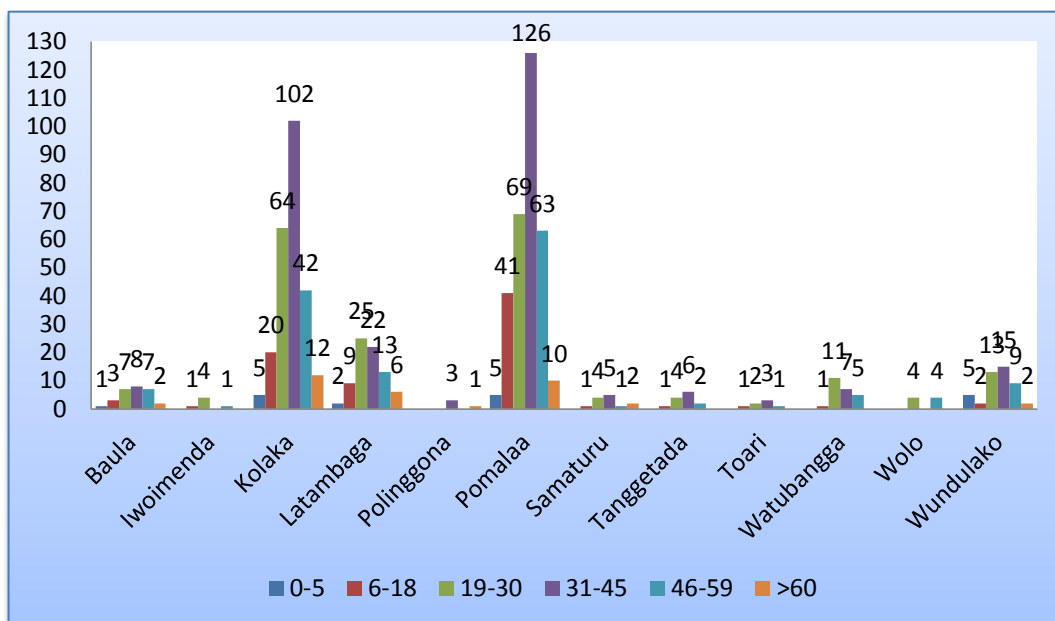
B. Hasil Penelitian

1. Distribusi Kasus Konfirmasi Covid-19 Berdasarkan Orang

a) Distribusi Kasus Konfirmasi Covid-19 Berdasarkan Umur

Kasus Konfirmasi Covid-19 berdasarkan umur dibagi menjadi 6 kategori yakni : umur 0-5 tahun, 6-18 tahun, 19-30 tahun, 31-45 tahun, 46-59 tahun, dan >60 tahun. Adapun grafik berdasarkan kelompok umur dapat dilihat di bawah ini :

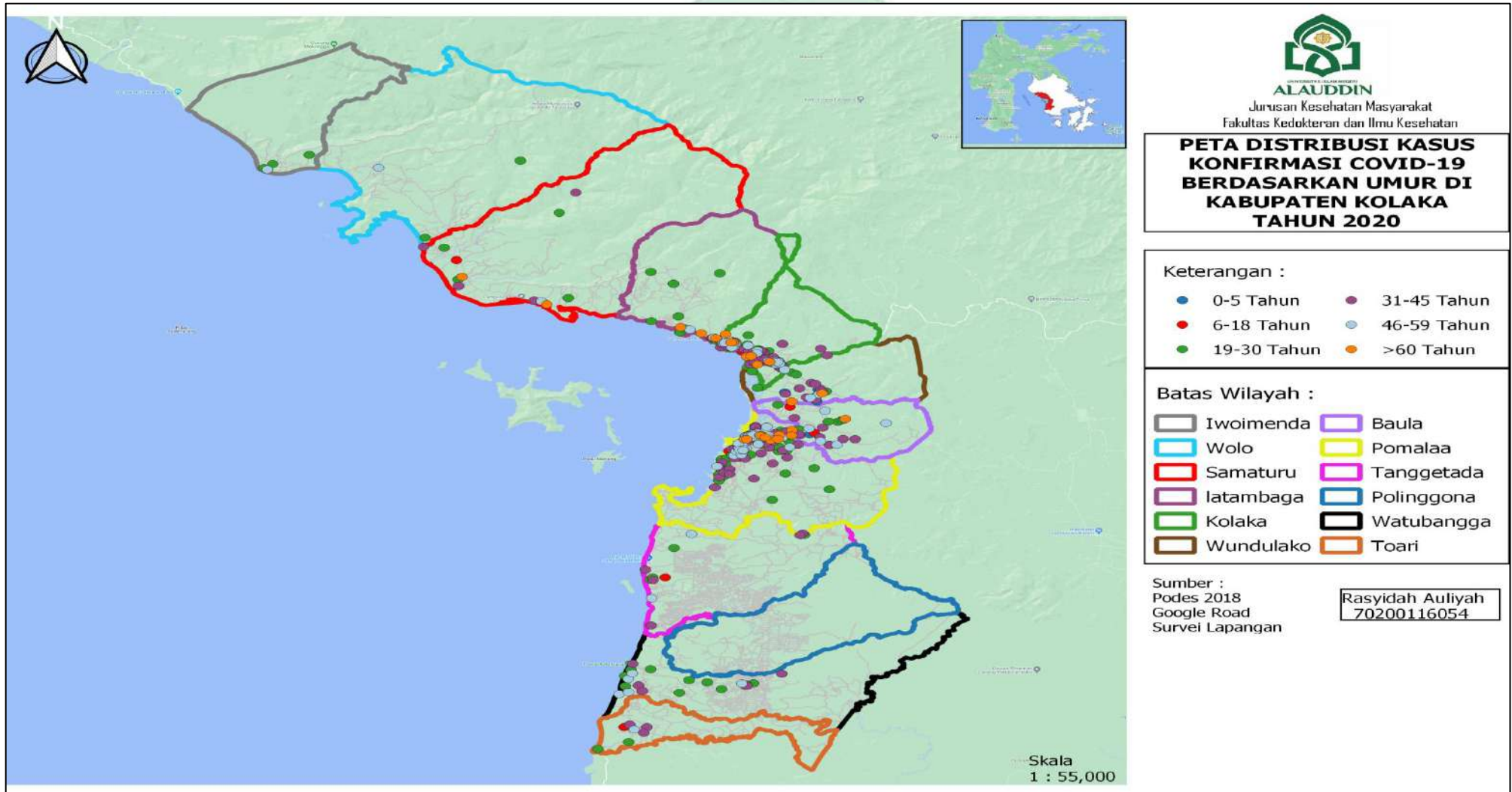
Grafik 4.1
Distribusi Kasus Konfirmasi Covid-19 Berdasarkan Umur
Di Kabupaten Kolaka Tahun 2020



Sumber: Data Dinas Kesehatan Kabupaten Kolaka

Pada Grafik 4.1 menunjukkan kasus konfirmasi Covid-19 di Kabupaten Kolaka tahun 2020 tertinggi pada kelompok umur 31-45 tahun dan kasus terendah pada kelompok umur 0-5 tahun. Adapun gambaran peta distribusi kasus konfirmasi Covid-19 menurut kelompok umur di Kabupaten Kolaka tahun 2020 sebagai berikut :

Gambar 4.2
Peta Distribusi Kasus Konfirmasi Covid-19 Berdasarkan Umur
Di Kabupaten Kolaka Pada Tahun 2020



Berdasarkan gambar 4.2 kasus konfirmasi Covid-19 di Kabupaten Kolaka Tahun 2020 tertinggi pada umur 31-45 tahun sebesar 297 kasus (37,8%) dan terendah pada umur 0-5 tahun sebesar 18 kasus (2,3%). Secara Spasial kasus konfirmasi Covid-19 berdasarkan umur 31-45 tahun tertinggi di Kecamatan Pomalaa sebesar 126 kasus (16%).

Tabel 4.1
Analisis Pola Penyebaran Kasus Konfirmasi Covid-19 Berdasarkan Umur di Kabupaten Kolaka Tahun 2020

Umur	Jumlah Kasus	Nilai NNI	Pola Penyebaran
0-5 Tahun	18	2,078961	Dispersed
6-18 Tahun	80	0,511885	Clustered
19-30 Tahun	207	0,368578	Clustered
31-45 Tahun	296	0,302136	Clustered
46-59 Tahun	147	0,391087	Clustered
>60	37	0,863398	Random

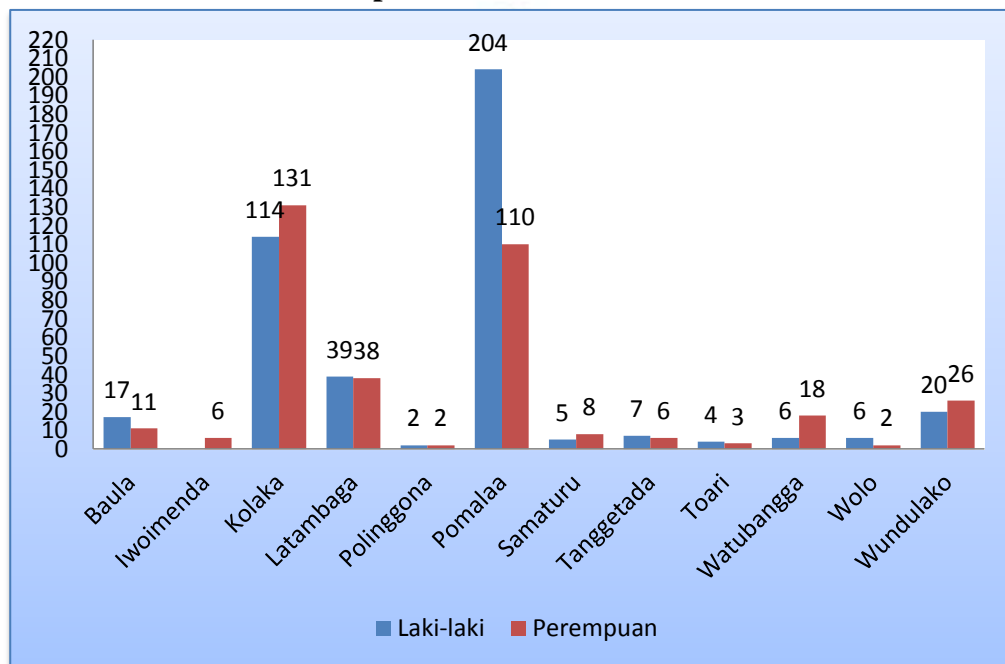
Sumber: Data Dinkes Kab.Kolaka, dan Software Arcgis

Berdasarkan tabel 4.1, diketahui nilai *NNI* kasus konfirmasi Covid-19 pada kelompok umur dengan jumlah kasus tertinggi yakni 31-45 tahun memiliki pola penyebaran berkelompok (*clustered*). Dan kasus terendah yakni 0-5 tahun memiliki pola penyebaran menyebar (*dispersed*).

b) Distribusi Kasus Konfirmasi Covid-19 Berdasarkan Jenis Kelamin

Kasus Konfirmasi Covid-19 dapat menularkan kepada siapapun baik pada laki-laki maupun perempuan. Adapun grafik berdasarkan jenis kelamin dapat dilihat di bawah ini :

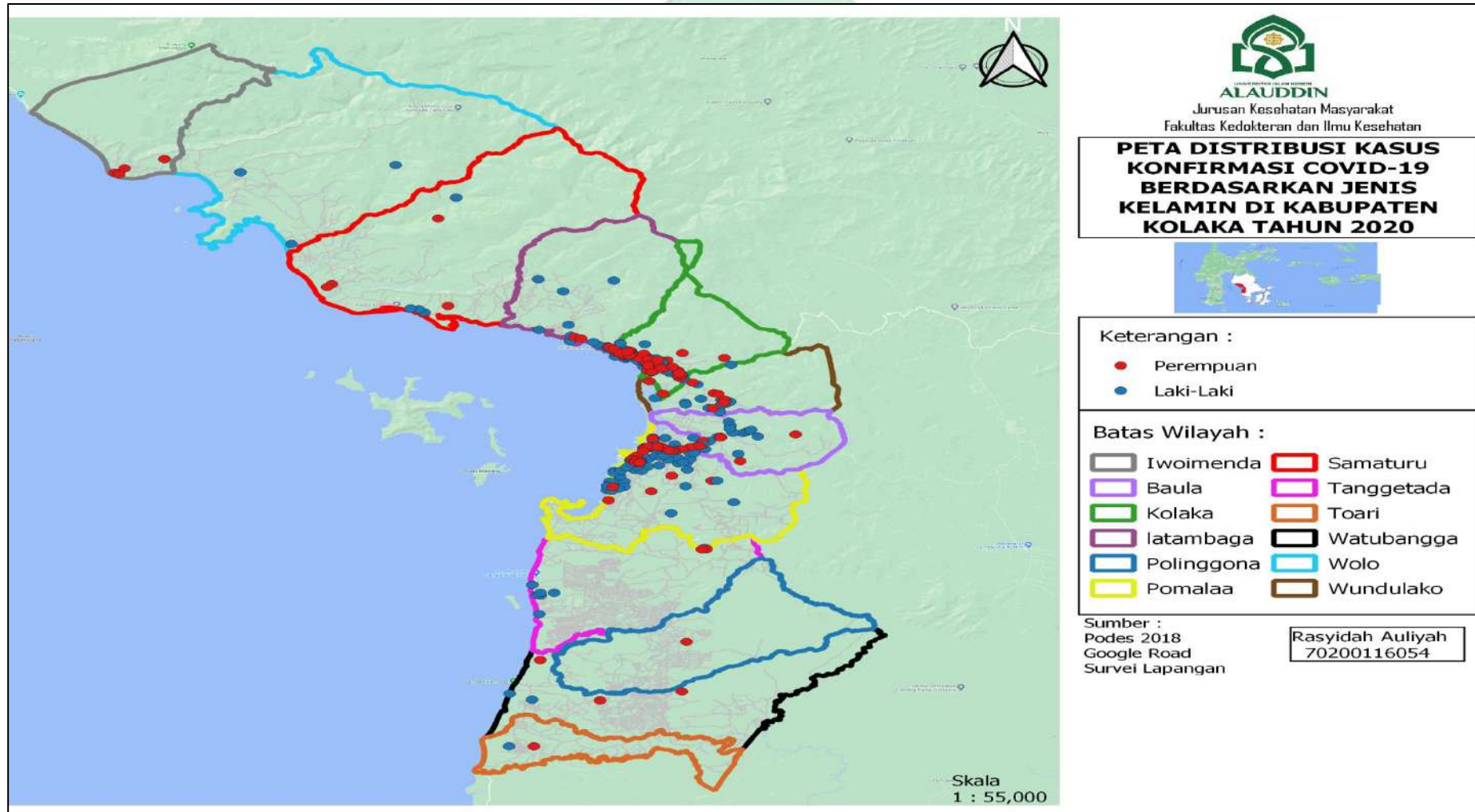
Grafik 4.2
Distribusi Kasus Konfirmasi Covid-19 Berdasarkan Jenis Kelamin Di Kabupaten Kolaka Tahun 2020



Sumber: Data Dinas Kesehatan Kabupaten Kolaka

Pada Grafik 4.2 menunjukkan kasus konfirmasi Covid-19 di Kabupaten Kolaka tahun 2020 tertinggi pada jenis kelamin laki-laki dibandingkan pada jenis kelamin perempuan. Adapun gambaran peta distribusi kasus konfirmasi Covid-19 menurut jenis kelamin di Kabupaten Kolaka tahun 2020 sebagai berikut :

Gambar 4.3
Peta Distribusi Kasus Konfirmasi Covid-19 Berdasarkan Jenis Kelamin
Di Kabupaten Kolaka Tahun 2020



Berdasarkan gambar 4.3 Kasus konfirmasi Covid-19 di Kabupaten Kolaka Tahun 2020 tertinggi pada jenis kelamin laki-laki sebanyak 424 kasus (54%) dan terendah pada jenis kelamin perempuan 361 kasus (46%). Secara spasial kasus konfirmasi Covid-19 berdasarkan jenis kelamin laki-laki tertinggi di Kecamatan Pomalaa sebanyak 201 (26%).

Tabel 4.2
Analisis Pola Penyebaran Kasus Konfirmasi Covid-19 Berdasarkan Jenis Kelamin di Kabupaten Kolaka Tahun 2020

Jenis Kelamin	Jumlah Kasus	Nilai NNI	Pola Penyebaran
Laki-laki	424	0,339415	Clustered
Perempuan	361	0,283913	Clustered

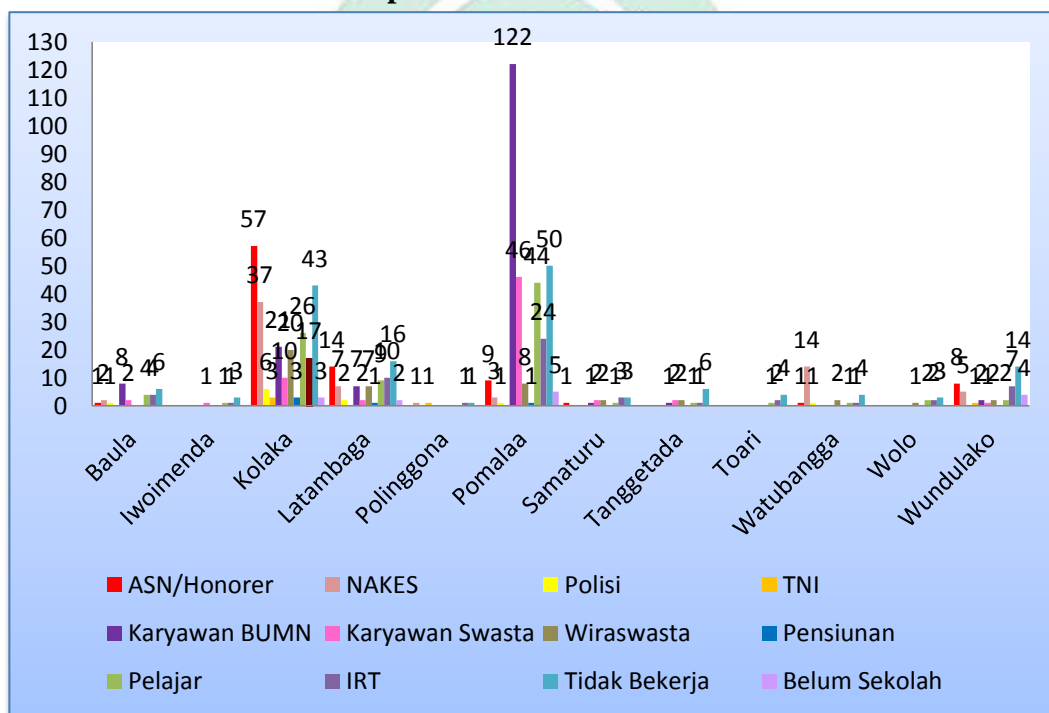
Sumber: Data Dinkes Kab.Kolaka, dan Software Arcgis

Berdasarkan tabel 4.2, diketahui nilai *NNI* kasus konfirmasi Covid-19 pada jenis kelamin laki-laki dan perempuan memiliki pola penyebaran berkelompok (*clustered*).

c) Distribusi Kasus Konfirmasi Covid-19 Berdasarkan Pekerjaan

Kasus Konfirmasi Covid-19 berdasarkan pekerjaan dibagi menjadi 10 kategori yakni : TNI, Polisi, Tenaga kesehatan, ASN/Honorer, Karyawan BUMN, Karyawan Swasta, Wiraswasta, Pensiunan, IRT, Pelajar, dan Tidak bekerja/Tidak diketahui. Adapun grafik berdasarkan pekerjaan dapat dilihat di bawah ini :

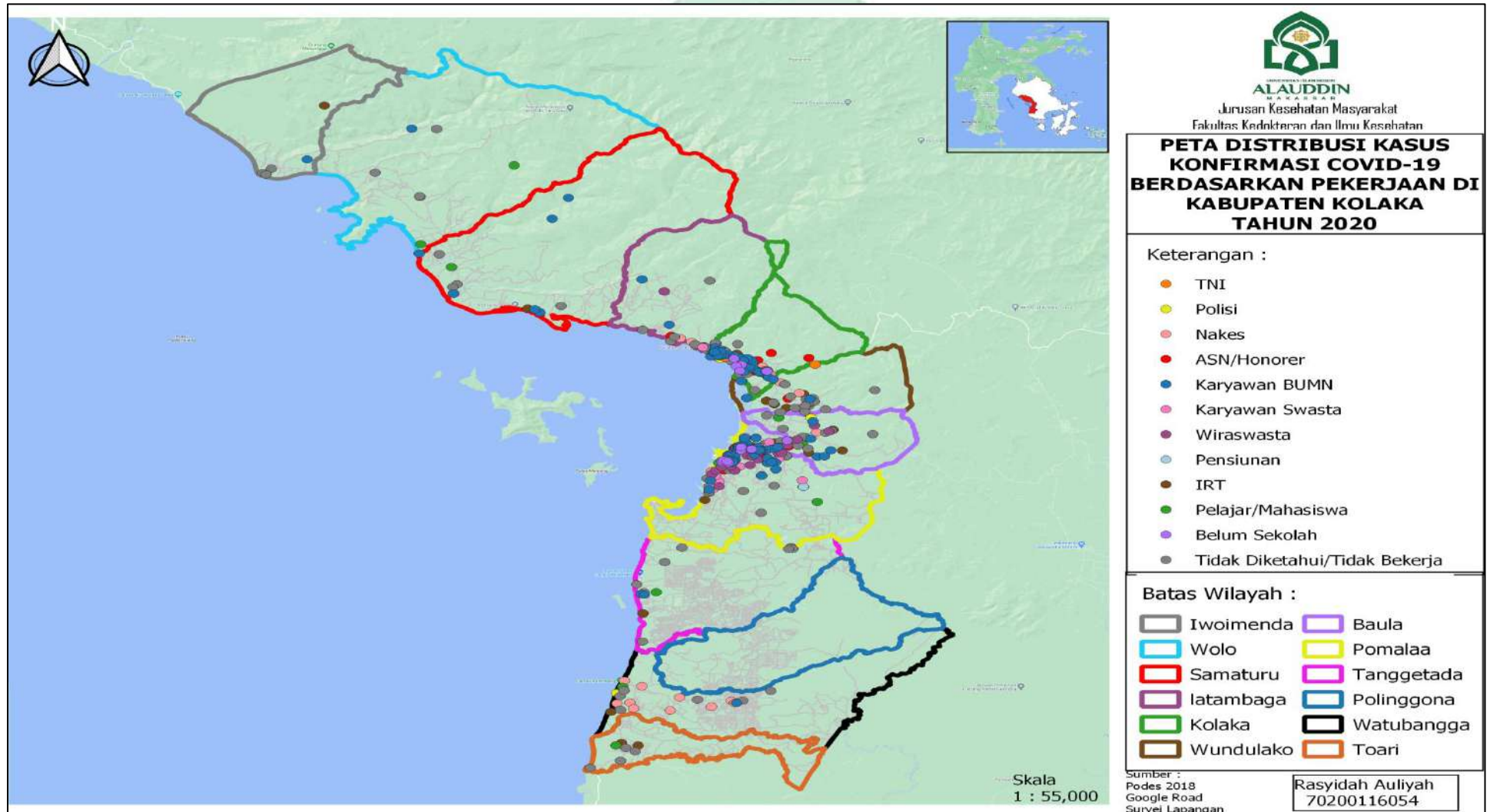
Grafik 4.3
Distribusi Kasus Konfirmasi Covid-19 Berdasarkan Pekerjaan Di Kabupaten Kolaka Tahun 2020



Sumber: Data Dinas Kesehatan Kabupaten Kolaka

Pada Grafik 4.3 menunjukkan kasus konfirmasi Covid-19 di Kabupaten Kolaka tahun 2020 tertinggi pada jenis pekerjaan karyawan BUMN dan terendah pada jenis pekerjaan TNI dan pensiunan. Adapun gambaran peta distribusi kasus konfirmasi Covid-19 berdasarkan pekerjaan di Kabupaten Kolaka tahun 2020 sebagai berikut:

Gambar 4.4
Peta Distribusi Kasus Konfirmasi Covid-19 Berdasarkan Pekerjaan
Di Kabupaten Kolaka Tahun 2020



Berdasarkan gambar 4.4 kasus konfirmasi Covid-19 di Kabupaten Kolaka Tahun 2020 tertinggi pada pekerjaan karyawan BUMN sebesar 162 kasus (20,6%) dan terendah pada pekerjaan TNI dan pensiunan sebesar 5 kasus (1,3%). Secara Spasial kasus konfirmasi Covid-19 berdasarkan pekerjaan Karyawan BUMN tertinggi di Kecamatan Pomalaa sebesar 122 kasus (15,5%).

Tabel 4.3
Analisis Pola Penyebaran Kasus Konfirmasi Covid-19 Berdasarkan Pekerjaan di Kabupaten Kolaka Tahun 2020

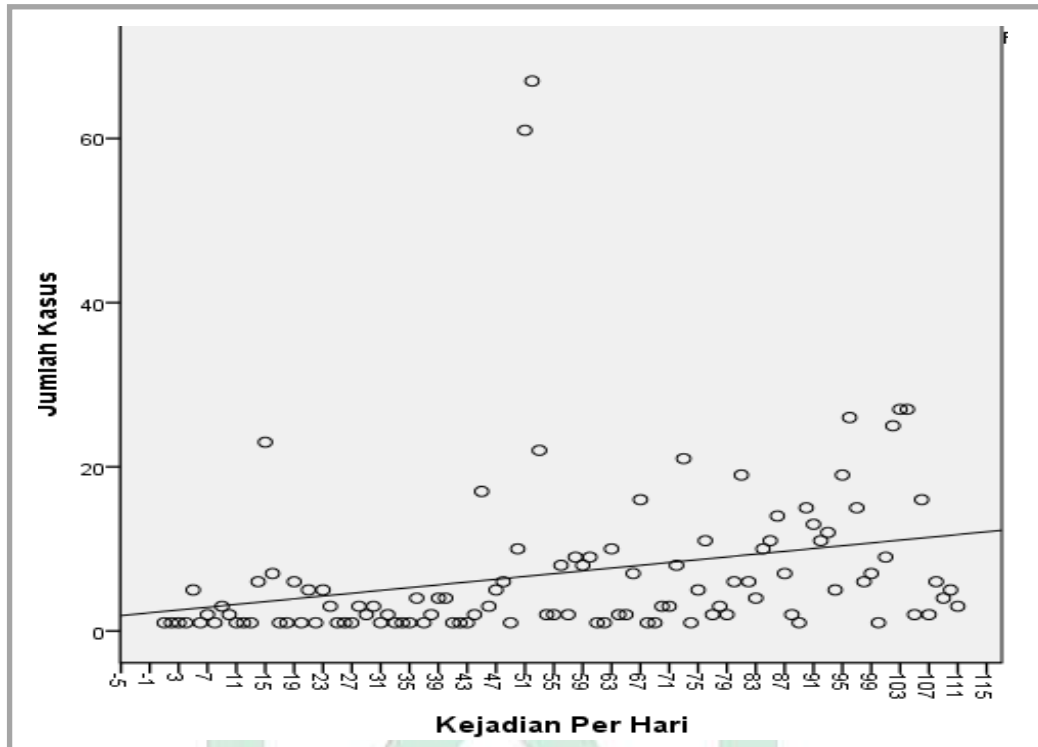
Pekerjaan	Jumlah Kasus	Nilai NNI	Pola Penyebaran
TNI	5	3,891151	Dispersed
Polisi	11	1,649959	Dispersed
Nakes	69	0,349228	Clustered
ASN/Honorar	91	0,569054	Clustered
Karyawan BUMN	162	0,409139	Clustered
Karyawan Swasta	66	0,723773	Random
Wiraswasta	44	0,759074	Clustered
Pensiunan	5	1,761211	Dispersed
IRT	73	0,548666	Clustered
Pelajar/Mahasiswa	92	0,467437	Clustered
Belum Sekolah	14	0,684870	Clustered
Tidak Bekerja/Tidak Diketahui	153	0,351954	Clustered

Sumber: Data Dinkes Kab.Kolaka, dan Software Arcgis

Berdasarkan tabel 4.3, diketahui nilai *NNI* kasus konfirmasi Covid-19 pada pekerjaan dengan jumlah kasus tertinggi yakni karyawan BUMN memiliki pola penyebaran berkelompok (*clustered*). Dan kasus terendah yakni TNI dan pensiunan memiliki pola penyebaran menyebar (*dispersed*).

2. Distribusi Kasus Konfirmasi Covid-19 Berdasarkan Waktu

Distribusi Kejadian Kasus Konfirmasi Covid-19 Per Hari di Kabupaten Kolaka dari bulan Mei-Desember Tahun 2020



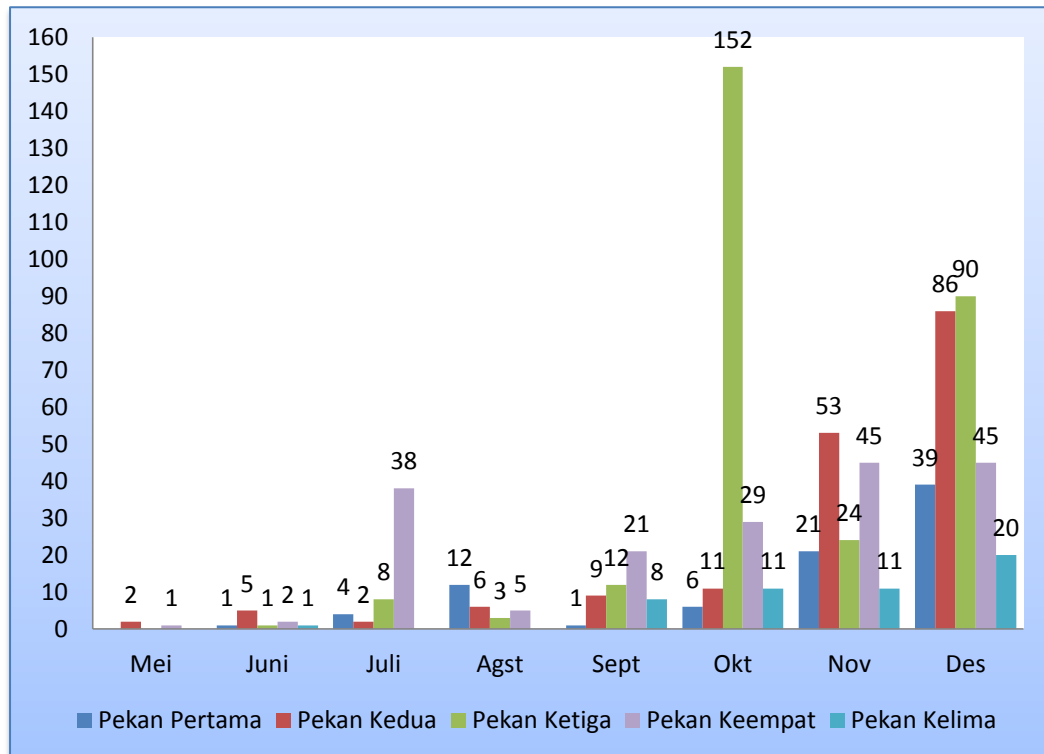
Sumber : Dinas Kesehatan Kab.Kolaka

Berdasarkan diagram scatter menunjukkan dari kejadian kasus konfirmasi Covid-19 selama 111 hari didapatkan hasil pola garis penyebaran menuju kanan atas yang berarti pola menunjukkan kecenderungan ke arah positif dengan tingkat korelasi yang rendah. Dapat diartikan bahwa peningkatan jumlah hari maka jumlah kasus konfirmasi Covid-19 juga akan meningkat.

a) Distribusi Kasus Konfirmasi Covid-19 Berdasarkan Pekan Kejadian

Distribusi kasus konfirmasi Covid-19 berdasarkan pekan bertujuan untuk mengetahui kecendrungan peningkatan dan penurunan atau tetap dalam kurun waktu 1 bulan kejadian kasus konfirmasi Covid-19 di Kabupaten Kolaka. Adapun grafik berdasarkan pekan dapat dilihat di bawah ini :

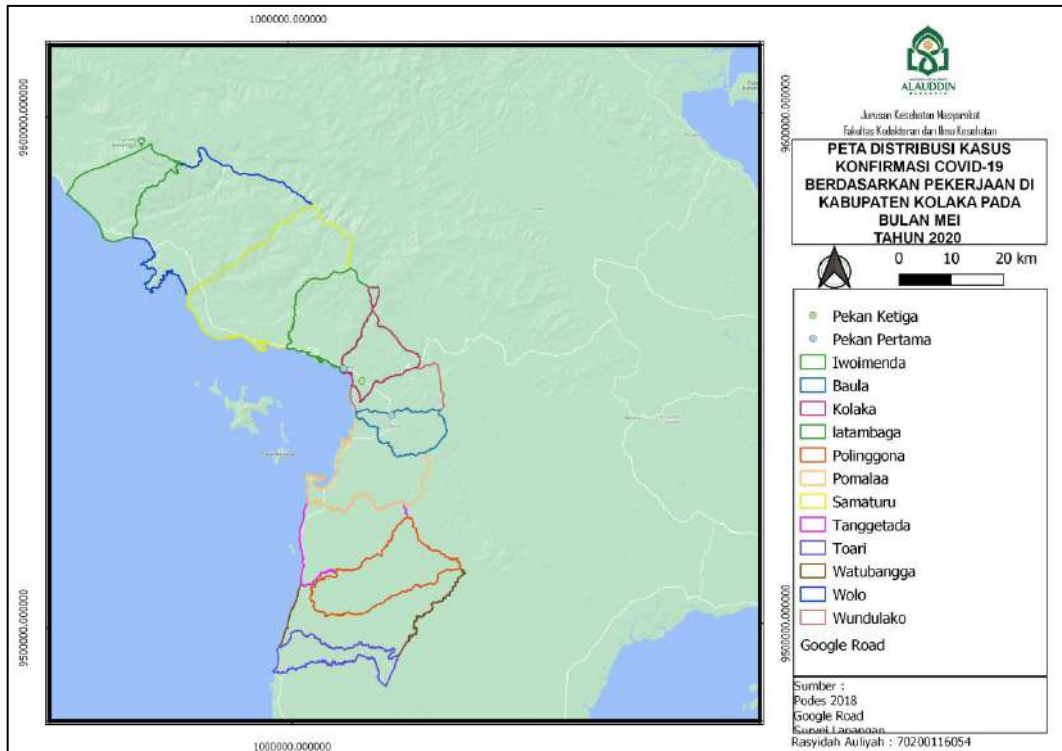
Grafik 4.4
Peta Distribusi Kasus Konfirmasi Covid-19 Berdasarkan Pekan Kejadian
Di Kabupaten Kolaka Tahun 2020



Sumber: Data Dinas Kesehatan Kabupaten Kolaka

Pada Grafik menunjukkan bahwa kejadian per pekan kasus konfirmasi Covid-19 di Kabupaten Kolaka tahun 2020 tertinggi pada pekan ketiga pada bulan Oktober. Adapun gambaran peta distribusi kasus konfirmasi Covid-19 berdasarkan kejadian per pekan di Kabupaten Kolaka tahun 2020 sebagai berikut :

Gambar 4.5
Peta Distribusi Kasus Konfirmasi Covid-19 Berdasarkan Pekan Kejadian Di
Kabupaten Kolaka Pada Bulan Mei



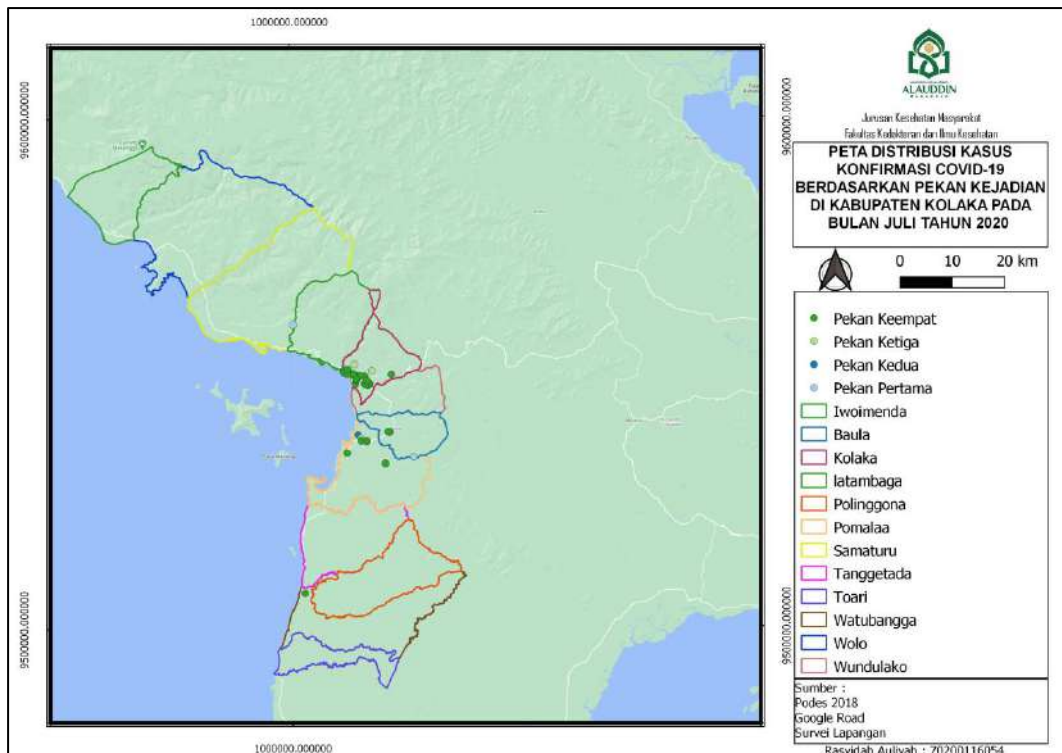
Berdasarkan Gambar, menunjukkan bahwa kasus konfirmasi Covid-19 berdasarkan pekan kejadian pada bulan Mei terjadi pada pekan pertama dan pekan ketiga. Kasus kejadian pada pekan pertama disimbolkan dengan warna biru muda, pekan kedua dengan simbol biru tua, pekan ketiga dengan simbol hijau muda, pekan keempat dengan simbol hijau tua. Adapun kasus tertinggi pada bulan Mei yakni pada pekan pertama sebanyak 2 kasus (0,7%) dan terendah pada pekan kedua dan keempat dengan tidak adanya kasus.

Gambar 4.6
Peta Distribusi Kasus Konfirmasi Covid-19 Berdasarkan Pekan Kejadian Di Kabupaten Kolaka Pada Bulan Juni



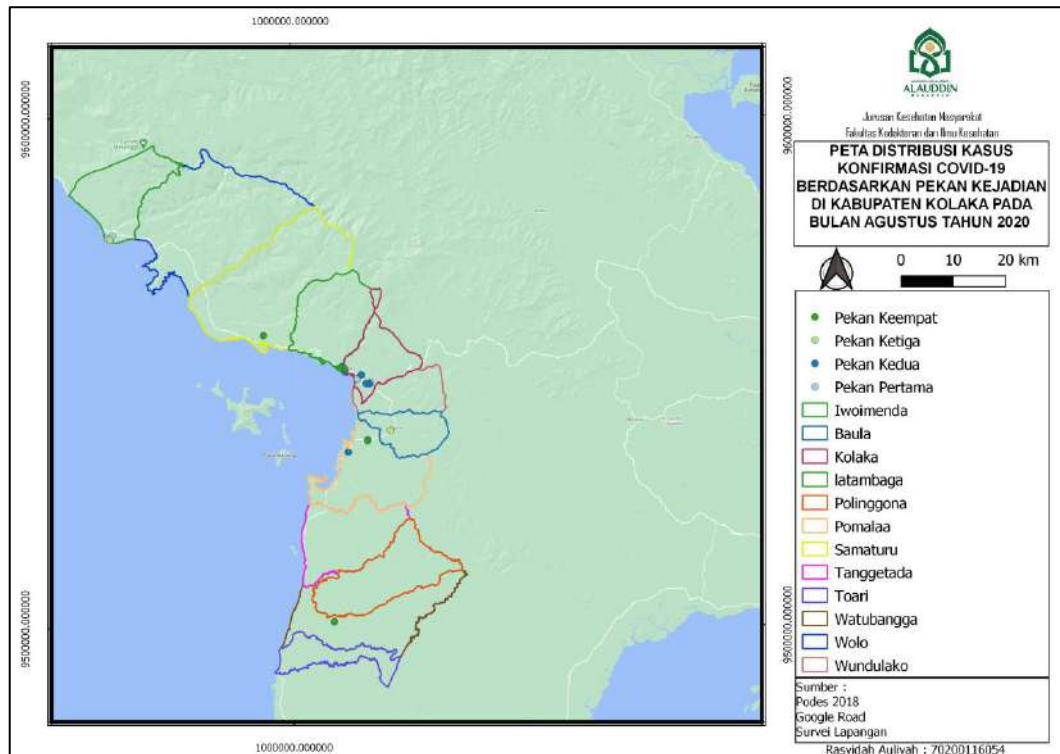
Berdasarkan Gambar, menunjukkan bahwa kasus konfirmasi Covid-19 berdasarkan pekan kejadian pada bulan Juni cenderung terjadi pada setiap pekan dengan angka kejadian yang fluktuatif. Kasus kejadian pada pekan pertama disimbolkan dengan warna biru muda, pekan kedua dengan simbol biru tua, pekan ketiga dengan simbol hijau muda, pekan keempat dengan simbol hijau tua, pekan kelima dengan simbol merah muda. Adapun kasus tertinggi pada bulan Juni yakni pada pekan ke 2 sebanyak 5 kasus (1,8%) dan terendah pada pekan pertama dan kelima sebanyak 1 kasus (0,4%).

Gambar 4.7
Peta Distribusi Kasus Konfirmasi Covid-19 Berdasarkan Pekan Kejadian Di Kabupaten Kolaka Pada Bulan Juli



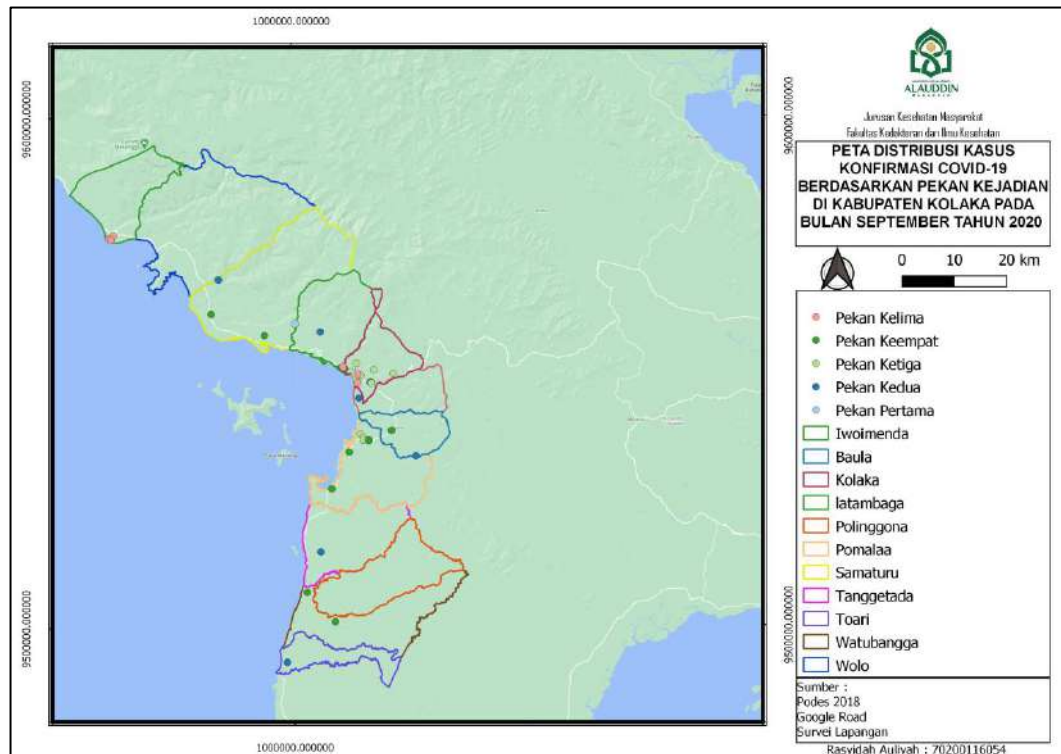
Berdasarkan Gambar, menunjukkan bahwa kasus konfirmasi Covid-19 berdasarkan pekan kejadian pada bulan Juli cenderung terjadi pada 4 pekan berturut-turut. Kasus kejadian pada pekan pertama disimbolkan dengan warna biru muda, pekan kedua dengan simbol biru tua, pekan ketiga dengan simbol hijau muda, pekan keempat dengan simbol hijau tua, pekan kelima dengan simbol merah muda. Adapun kasus tertinggi pada bulan Juli yakni pada pekan ke 4 sebanyak 38 kasus (13,6%) dan terendah pada pekan ke 5 dengan tidak adanya kasus.

Gambar 4.8
Peta Distribusi Kasus Konfirmasi Covid-19 Berdasarkan Pekan Kejadian Di
Kabupaten Kolaka Pada Bulan Agustus



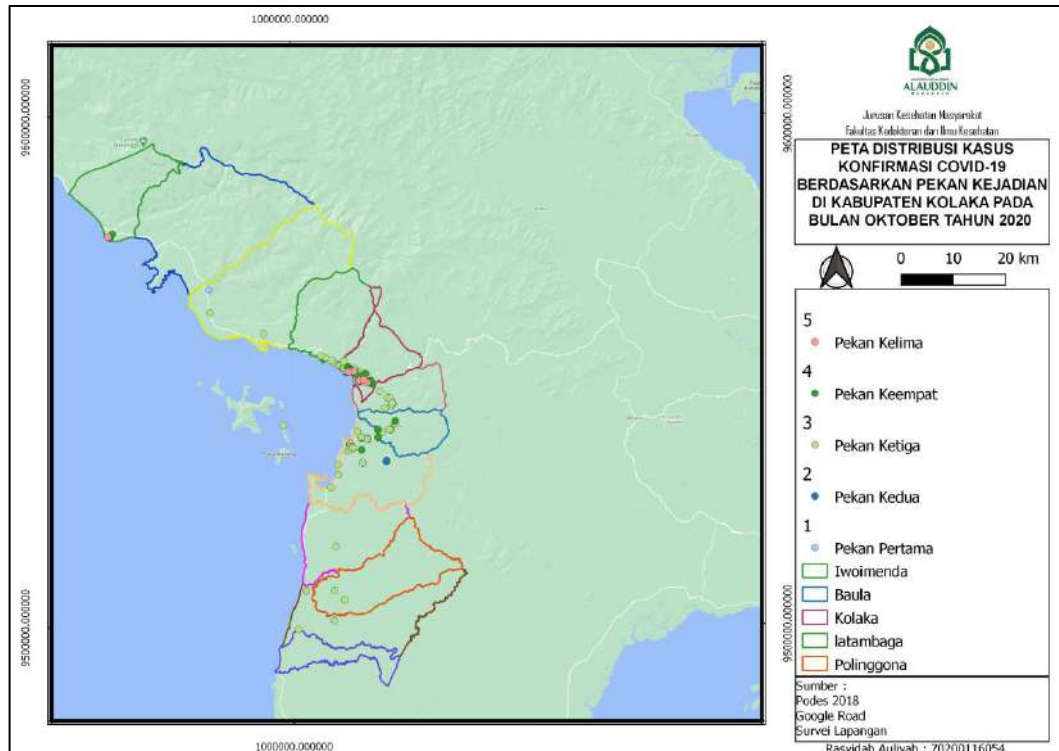
Berdasarkan Gambar, menunjukkan bahwa kasus konfirmasi Covid-19 berdasarkan pekan kejadian pada bulan Agustus cenderung terjadi pada setiap pekan dengan angka kejadian yang fluktuatif. Kasus kejadian pada pekan pertama disimbolkan dengan warna biru muda, pekan kedua dengan simbol biru tua, pekan ketiga dengan simbol hijau muda, pekan keempat dengan simbol hijau tua, pekan kelima dengan simbol merah muda. Adapun kasus tertinggi pada bulan Agustus yakni pada pekan pertama sebanyak 12 kasus (4,3%) dan terendah pada pekan kelima dengan tidak adanya kasus.

Gambar 4.9
Peta Distribusi Kasus Konfirmasi Covid-19 Berdasarkan Pekan Kejadian Di Kabupaten Kolaka Pada Bulan September



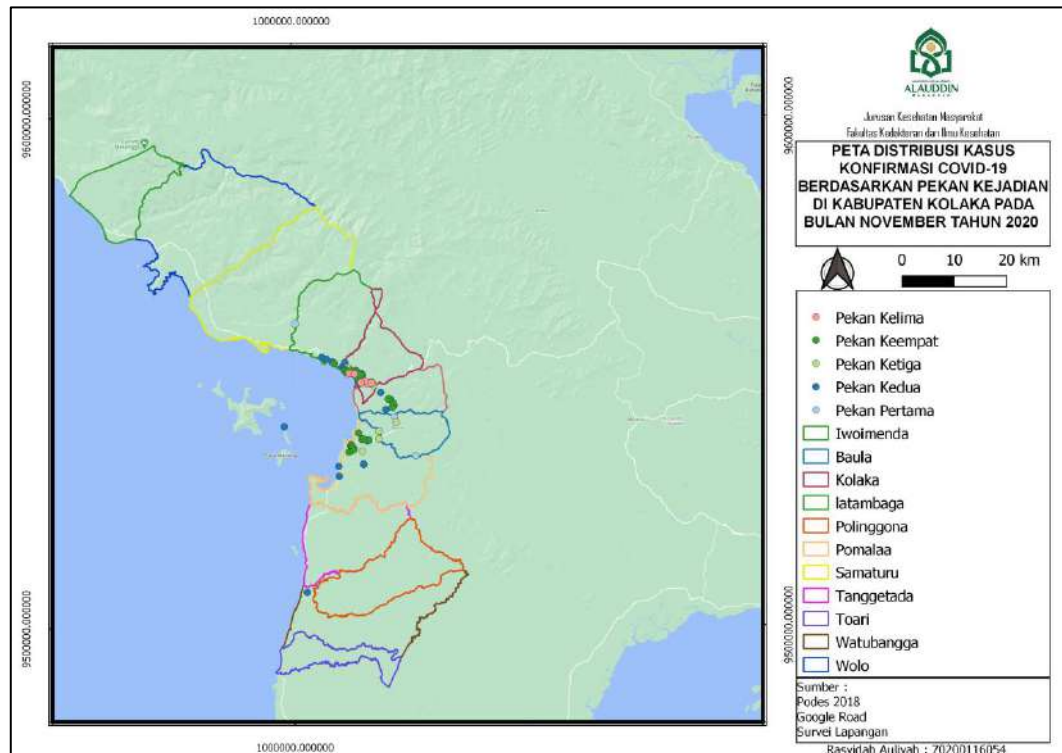
Berdasarkan Gambar, menunjukkan bahwa kasus konfirmasi Covid-19 berdasarkan pekan kejadian pada bulan September cenderung terjadi pada setiap pekan dengan angka kejadian yang fluktuatif. Kasus kejadian pada pekan pertama disimbolkan dengan warna biru muda, pekan kedua dengan simbol biru tua, pekan ketiga dengan simbol hijau muda, pekan keempat dengan simbol hijau tua, pekan kelima dengan simbol merah muda. Adapun kasus tertinggi pada bulan September yakni pada pekan keempat sebanyak 21 kasus (7,5%) dan terendah pada pekan pertama sebanyak 1 kasus (0,4%).

Gambar 4.10
Peta Distribusi Kasus Konfirmasi Covid-19 Berdasarkan Pekan Kejadian Di
Kabupaten Kolaka Pada Bulan Oktober



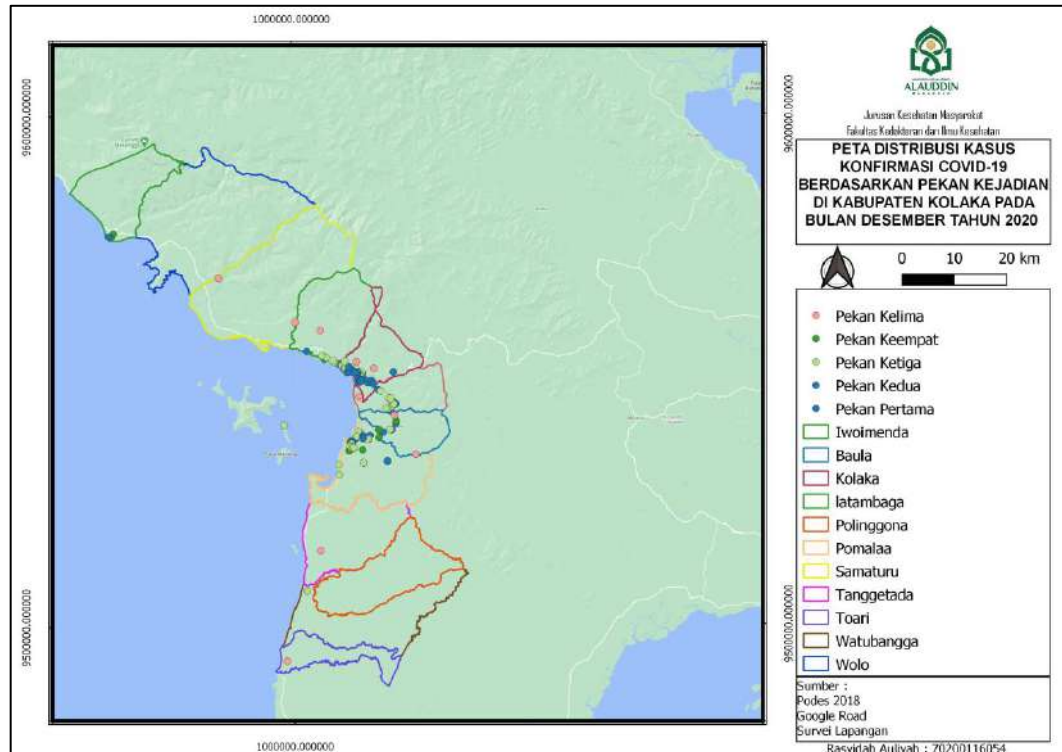
Berdasarkan Gambar, menunjukkan bahwa kasus konfirmasi Covid-19 berdasarkan pekan kejadian pada bulan Oktober cenderung terjadi pada setiap pekan dengan angka kejadian yang fluktuatif. Kasus kejadian pada pekan pertama disimbolkan dengan warna biru muda, pekan kedua dengan simbol biru tua, pekan ketiga dengan simbol hijau muda, pekan keempat dengan simbol hijau tua, pekan kelima dengan simbol merah muda. Adapun kasus tertinggi pada bulan Oktober yakni pada pekan ketiga sebanyak 152 kasus (54,3%) dan terendah pada pekan pertama sebanyak 6 kasus (2,1%).

Gambar 4.11
Peta Distribusi Kasus Konfirmasi Covid-19 Berdasarkan Pekan Kejadian Di Kabupaten Kolaka Pada Bulan November



Berdasarkan Gambar, menunjukkan bahwa kasus konfirmasi Covid-19 berdasarkan pekan kejadian pada bulan November cenderung terjadi pada setiap pekan dengan angka kejadian yang fluktuatif. Kasus kejadian pada pekan pertama disimbolkan dengan warna biru muda, pekan kedua dengan simbol biru tua, pekan ketiga dengan simbol hijau muda, pekan keempat dengan simbol hijau tua, pekan kelima dengan simbol merah muda. Adapun kasus tertinggi pada bulan November yakni pada pekan kedua sebanyak 53 kasus (18,9%) dan terendah pada pekan kelima sebanyak 11 kasus (3,9%).

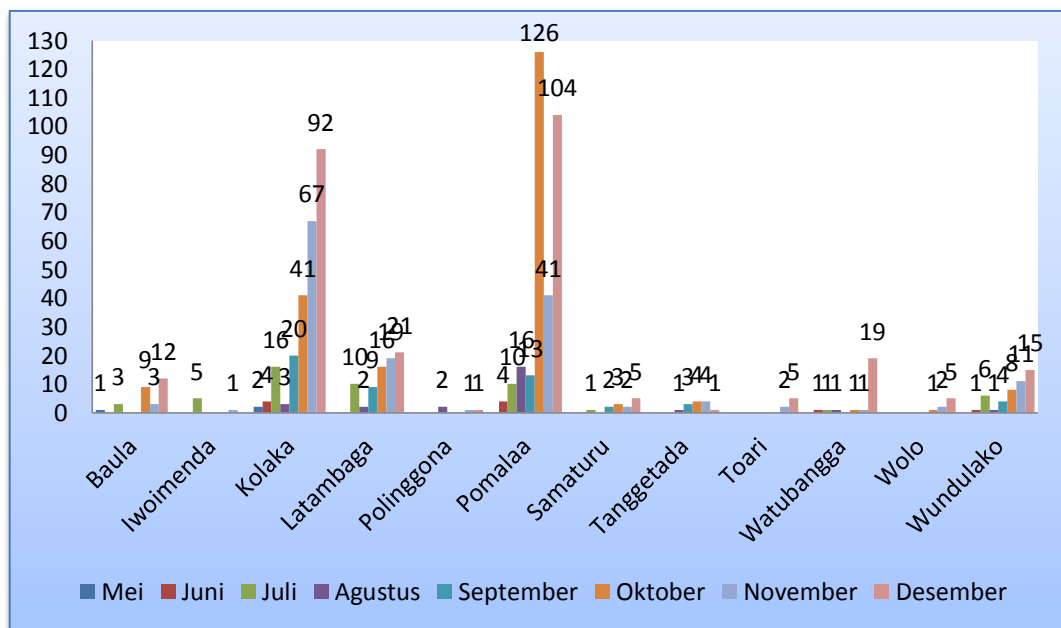
Gambar 4.12
Peta Distribusi Kasus Konfirmasi Covid-19 Berdasarkan Pekan Kejadian Di Kabupaten Kolaka Pada Bulan Desember



Berdasarkan Gambar, menunjukkan bahwa kasus konfirmasi Covid-19 berdasarkan pekan kejadian pada bulan Desember cenderung terjadi pada setiap pekan dengan angka kejadian yang fluktuatif. Kasus kejadian pada pekan pertama disimbolkan dengan warna biru muda, pekan kedua dengan simbol biru tua, pekan ketiga dengan simbol hijau muda, pekan keempat dengan simbol hijau tua, pekan kelima dengan simbol merah muda. Adapun kasus tertinggi pada bulan Desember yakni pada pekan ketiga sebanyak 90 kasus (32,1%) dan terendah pada pekan kelima sebanyak 20 kasus (7,1%).

b) Distribusi Kasus Konfirmasi Covid-19 Berdasarkan Bulan Kejadian

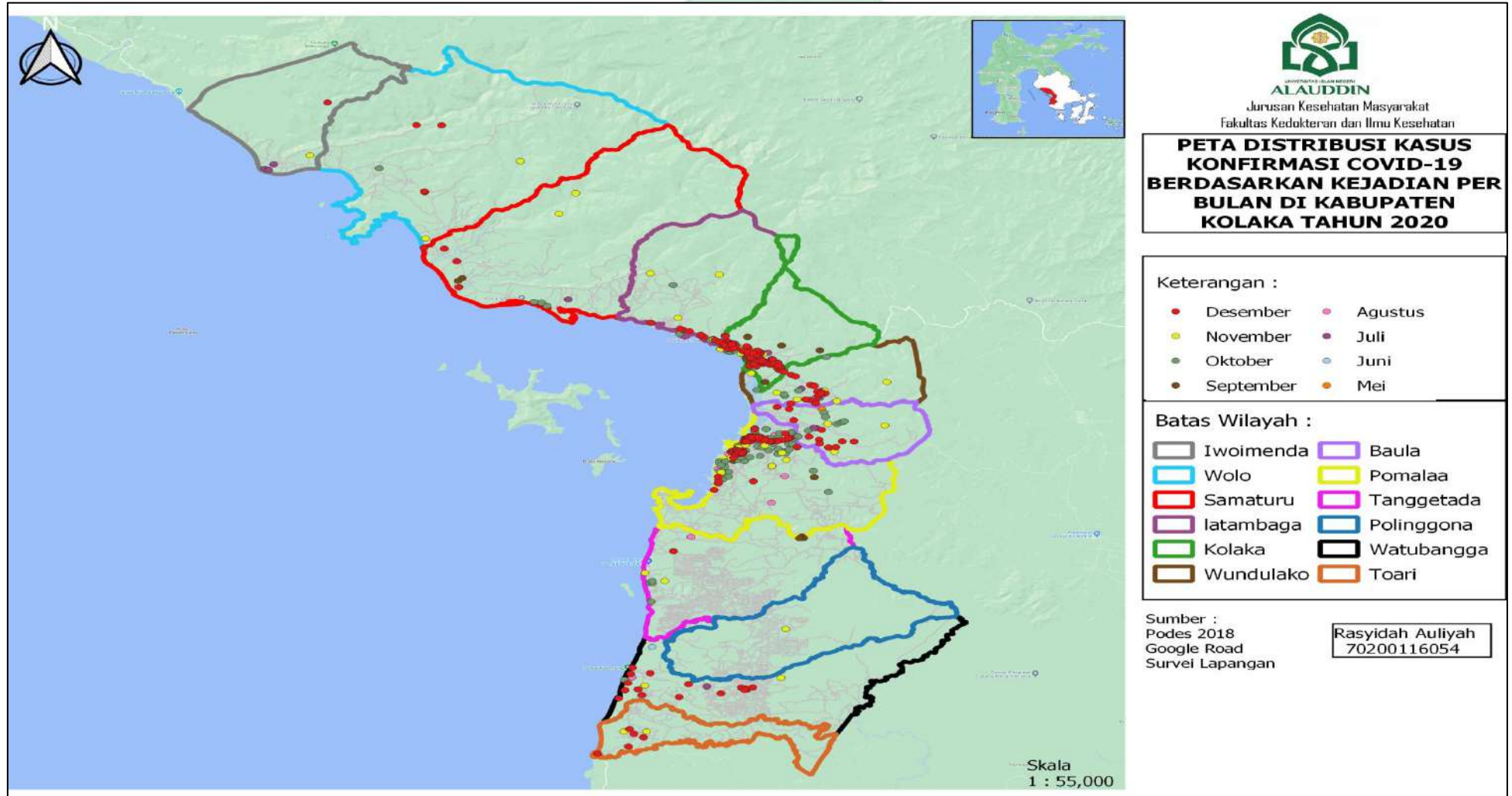
Distribusi kasus konfirmasi Covid-19 berdasarkan bulan bertujuan untuk mengetahui kecenderungan peningkatan dan penurunan atau tetap kejadian kasus konfirmasi Covid-19 dalam wilayah Kabupaten Kolaka. Adapun grafik berdasarkan bulan dapat dilihat di bawah ini :



Sumber: Data Dinas Kesehatan Kabupaten Kolaka

Pada Grafik menunjukkan bahwa kejadian per bulan kasus konfirmasi Covid-19 di Kabupaten Kolaka tahun 2020 tertinggi pada bulan desember dan terendah pada bulan mei. Adapun gambaran peta distribusi kasus konfirmasi Covid-19 berdasarkan bulan kejadian di Kabupaten Kolaka tahun 2020 sebagai berikut:

Gambar 4.13
Peta Distribusi Kasus Konfirmasi Covid-19 Berdasarkan Bulan Kejadian
Di Kabupaten Kolaka Tahun 2020



Berdasarkan gambar 4.13 diketahui kasus konfirmasi Covid-19 di Kabupaten Kolaka Tahun 2020 tertinggi pada bulan Desember sebesar 280 kasus (35,6%) dan terendah pada bulan Mei sebesar 3 kasus (3%). Secara Spasial kasus konfirmasi Covid-19 berdasarkan bulan kejadian tertinggi di Kecamatan Pomalaa sebesar 104 kasus (13,2%).

Tabel 4.4
Analisis Pola Penyebaran Kasus Konfirmasi Covid-19 Berdasarkan Bulan Kejadian di Kabupaten Kolaka Tahun 2020

Bulan Kejadian	Jumlah Titik	Nilai NNI	Pola
Kasus	Kasus		Penyebaran
Mei	3	8,948480	Dispersed
Juni	10	1,156118	Random
Juli	52	0,528117	Clustered
Agustus	26	0,488700	Clustered
September	51	0,526310	Clustered
Oktober	209	0,231475	Clustered
November	154	0,249010	Clustered
Desember	280	0,196879	Clustered

Sumber: Data Dinkes Kab.Kolaka, dan Software Arcgis

Berdasarkan tabel 4.4, diketahui nilai *NNI* kasus konfirmasi Covid-19 pada kejadian kasus per bulan dengan jumlah kasus tertinggi yakni bulan Desember memiliki pola penyebaran berkelompok (*clustered*). Dan kasus terendah yakni bulan Mei memiliki pola penyebaran menyebar (*dispersed*).

3. Distribusi Kasus Konfirmasi Covid-19 Berdasarkan Tempat dan Pola Penyebaran Kasus

Pola penyebaran kasus konfirmasi Covid-19 dapat diketahui dengan menghitung *Nearest Neighbour Index (NNI)* yang didapat melalui software *Quantum GIS* dengan 3 pembagian pola penyebaran, jika nilai NNI 1 artinya kejadian Covid-19 di wilayah pengamatan berpola acak (random), jika nilai NNI <1 artinya kejadian Covid-19 di wilayah pengamatan berpola berkelompok (Clustered), dan jika nilai NNI >1 artinya kejadian Covid-19 di wilayah pengamatan berpola menyebar (Dispersed). Adapun hasil NNI kasus konfirmasi Covid-19 di Kabupaten Kolaka tahun 2020 sebagai berikut :

Tabel
Analisis Pola Penyebaran Kasus Konfirmasi Covid-19 di Kabupaten Kolaka Tahun 2020

Wilayah Kejadian Kasus	Jumlah Titik Kasus	Luas Wilayah (KM ²)	Nilai NNI	Pola Penyebaran
Iwoimenda	6	288,03	2,787074	Dispersed
Wolo	8	743,60	1,517856	Dispersed
Samaturu	13	393,12	0,687973	Clustered
Latambaga	77	252,36	0,630058	Clustered
Kolaka	245	142,54	0,277154	Clustered
Wundulako	46	185,24	0,893907	Random
Baula	28	120,73	1,066991	Random
Pomalaa	314	264,51	0,448064	Clustered
Tanggetada	13	275,71	0,953193	Random
Polinggona	4	140,02	2,756340	Dispersed
Watubangga	24	358,36	0,988538	Random
Toari	7	119,37	2,050493	Dispersed

Sumber: Data Dinas Kesehatan Kabupaten Kolaka, BPS Kabupaten Kolaka, dan Software Arcgis

Berdasarkan tabel, diketahui nilai *NNI* kasus konfirmasi Covid-19 pada wilayah Kabupaten Kolaka dengan 12 Kecamatan yakni berpola Clustered,

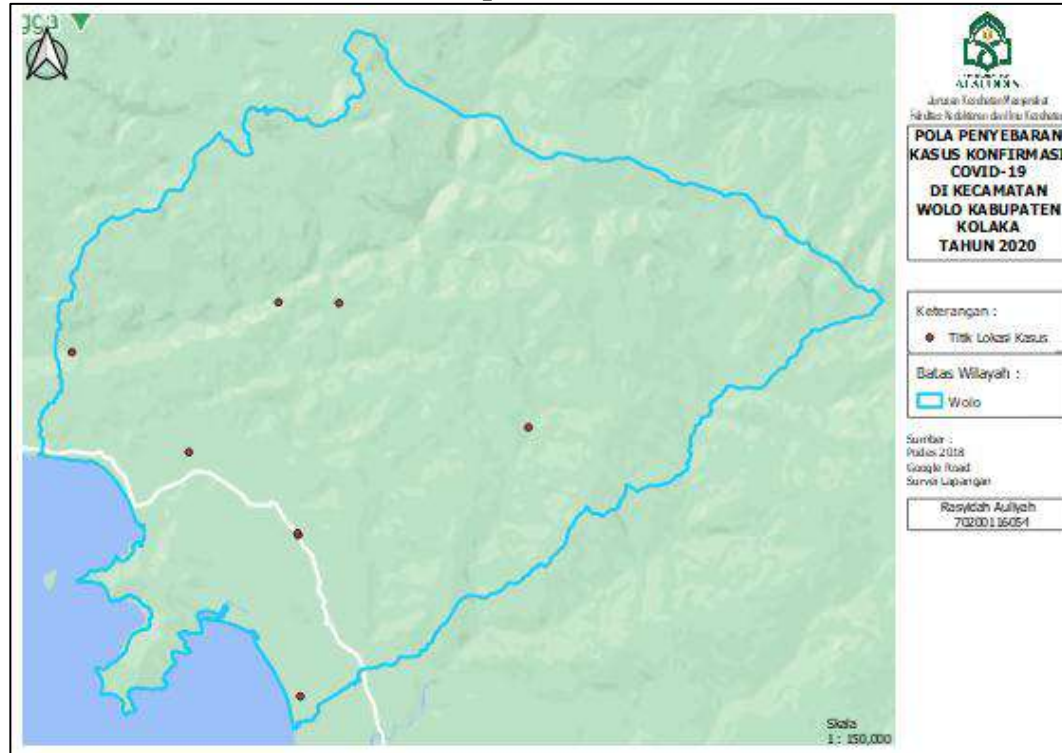
Random dan Dispersed. Adapun kasus tertinggi konfirmasi Covid-19 yakni pada Kecamatan Pomalaa dengan pola penyebaran berkelompok (clustered) dan kasus terendah yakni pada Kecamatan Polinggona dengan pola penyebaran menyebar (dispersed). Adapun pola penyebaran kasus konfirmasi Covid-19 di wilayah Kabupaten Kolaka dapat digambarkan melalui peta penyebaran kasus konfirmasi Covid-19 sebagai berikut:

Gambar 4.14
Pola Penyebaran Kasus Konfirmasi Covid-19 di Kecamatan Iwoimenda Kabupaten Kolaka



Berdasarkan Gambar diketahui bahwa kejadian konfirmasi Covid-19 disimbolkan dengan warna merah muda pada peta. Jumlah total kasus di Kecamatan Iwoimenda sebesar 4 kasus. Berdasarkan Nilai NNI yang didapatkan pola penyebaran kejadian konfirmasi Covid-19 di Kecamatan Iwoimenda Kabupaten Kolaka tahun 2020 memiliki nilai NNI sebesar 2,787074 yang artinya pola penyebaran kasus konfirmasi Covid-19 diatas berpola menyebar (dispersed).

Gambar 4.15
Peta Distribusi Kasus Konfirmasi Covid-19 di Kecamatan Wolo
Kabupaten Kolaka



Berdasarkan Gambar diketahui bahwa kejadian konfirmasi Covid-19 disimbolkan dengan warna merah pada peta. Jumlah total kasus di Kecamatan Wolo sebesar 8 kasus. Berdasarkan Nilai NNI yang didapatkan pola penyebaran kejadian konfirmasi Covid-19 di Kecamatan Wolo Kabupaten Kolaka tahun 2020 memiliki nilai NNI sebesar 1,517856 yang artinya pola penyebaran kasus konfirmasi Covid-19 diatas berpola menyebar (dispersed).

Gambar 4.16
Peta Distribusi Kasus Konfirmasi Covid-19 di Kecamatan Samaturu
Kabupaten Kolaka



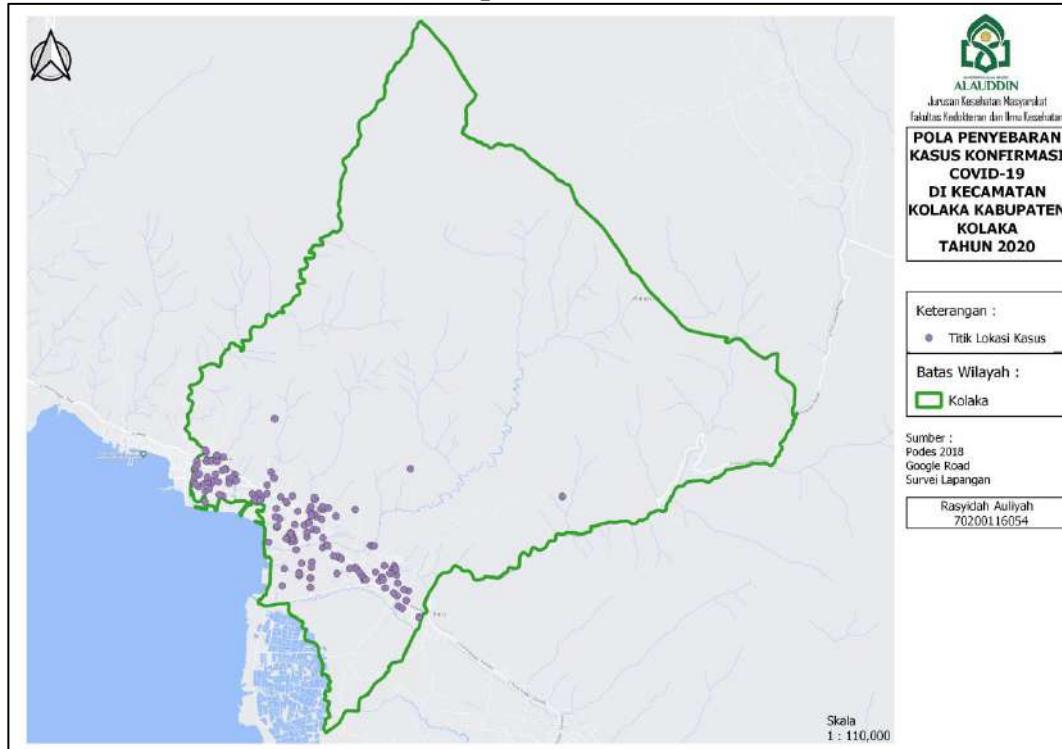
Berdasarkan Gambar diketahui bahwa kejadian konfirmasi Covid-19 disimbolkan dengan warna coklat pada peta. Jumlah total kasus di Kecamatan Samaturu sebesar 13 kasus. Berdasarkan Nilai NNI yang didapatkan pola penyebaran kejadian konfirmasi Covid-19 di Kecamatan Samaturu Kabupaten Kolaka tahun 2020 memiliki nilai NNI sebesar 0,687973 yang artinya pola penyebaran kasus konfirmasi Covid-19 diatas berpola berkelompok (clustered).

Gambar 4.17
Peta Distribusi Kasus Konfirmasi Covid-19 di Kecamatan Latambaga
Kabupaten Kolaka



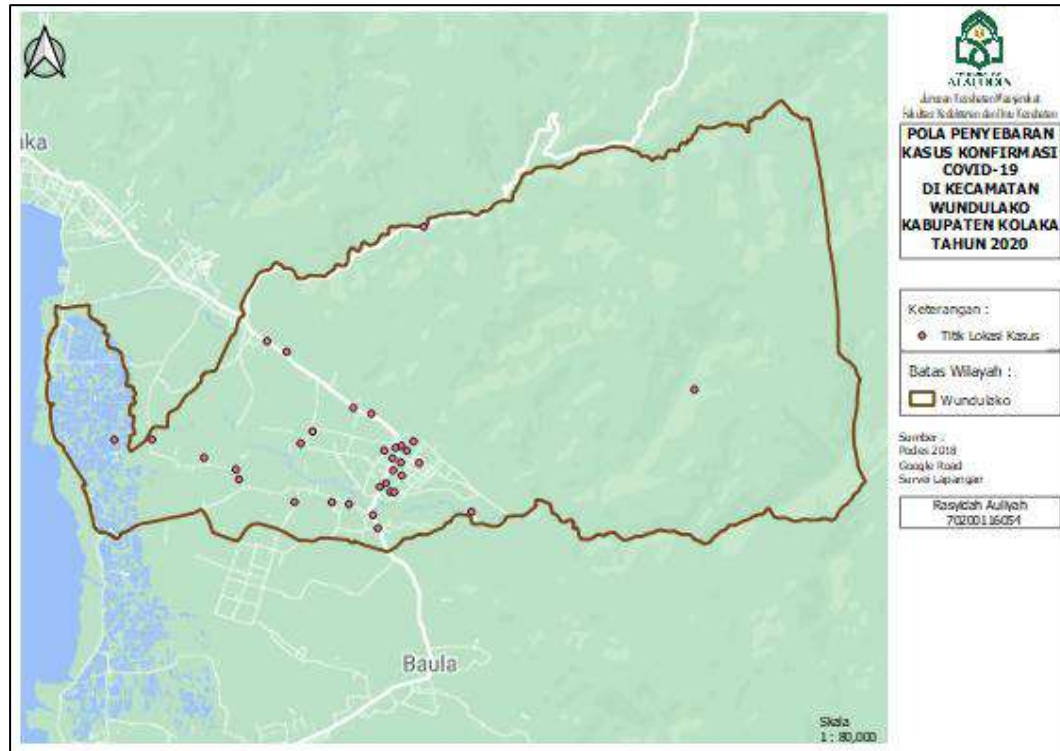
Berdasarkan Gambar diketahui bahwa kejadian konfirmasi Covid-19 disimbolkan dengan warna merah muda pada peta. Jumlah total kasus di Kecamatan Latambaga sebesar 77 kasus. Berdasarkan Nilai NNI yang didapatkan pola penyebaran kejadian konfirmasi Covid-19 di Kecamatan Latambaga Kabupaten Kolaka tahun 2020 memiliki nilai NNI sebesar 0,630058 yang artinya pola penyebaran kasus konfirmasi Covid-19 diatas berpola berkelompok (clustered).

Gambar 4.18
Peta Distribusi Kasus Konfirmasi Covid-19 di Kecamatan Kolaka
Kabupaten Kolaka



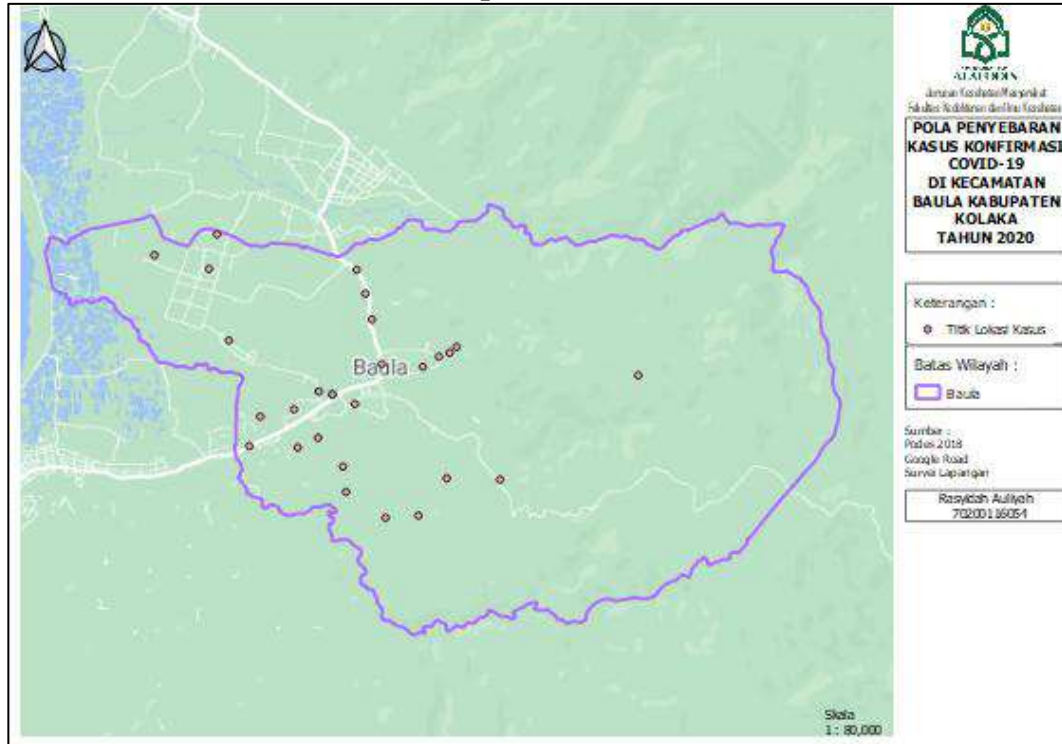
Berdasarkan Gambar diketahui bahwa kejadian konfirmasi Covid-19 disimbolkan dengan warna ungu pada peta. Jumlah total kasus di Kecamatan Kolaka sebesar 245 kasus. Berdasarkan Nilai NNI yang didapatkan pola penyebaran kejadian konfirmasi Covid-19 di Kecamatan Kolaka Kabupaten Kolaka tahun 2020 memiliki nilai NNI sebesar 0,277154 yang artinya pola penyebaran kasus konfirmasi Covid-19 diatas berpola berkelompok (clustered).

Gambar 4.19
Peta Distribusi Kasus Konfirmasi Covid-19 di Kecamatan Wundulako
Kabupaten Kolaka



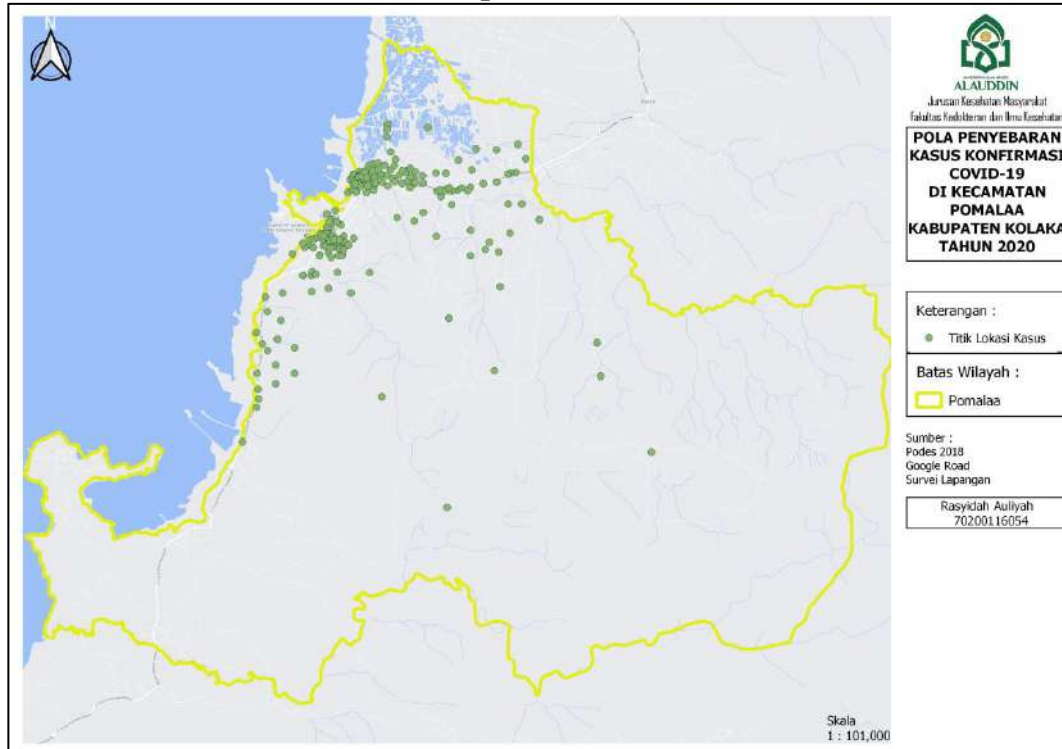
Berdasarkan Gambar diketahui bahwa kejadian konfirmasi Covid-19 disimbolkan dengan warna merah muda pada peta. Jumlah total kasus di Kecamatan Wundulako sebesar 46 kasus. Berdasarkan Nilai NNI yang didapatkan pola penyebaran kejadian konfirmasi Covid-19 di Kecamatan Wundulako Kabupaten Kolaka tahun 2020 memiliki nilai NNI sebesar 0,893907 yang artinya pola penyebaran kasus konfirmasi Covid-19 diatas berpola acak (random).

Gambar 4.20
Peta Distribusi Kasus Konfirmasi Covid-19 di Kecamatan Baula
Kabupaten Kolaka



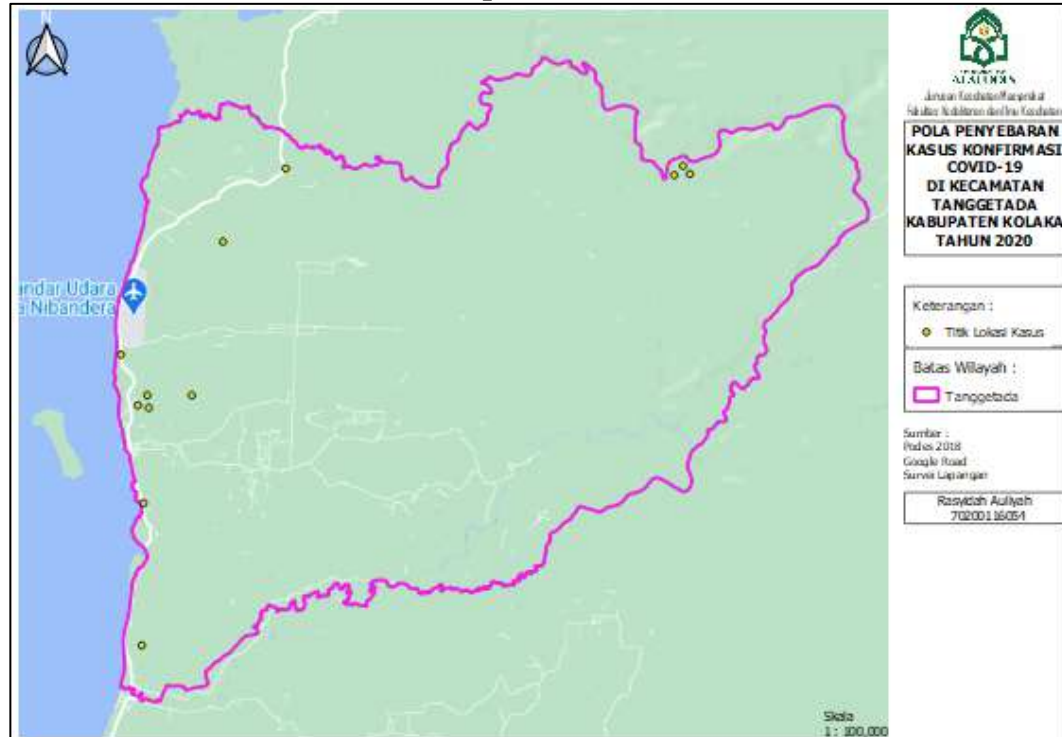
Berdasarkan Gambar diketahui bahwa kejadian konfirmasi Covid-19 disimbolkan dengan warna merah muda pada peta. Jumlah total kasus di Kecamatan Baula sebesar 28 kasus. Berdasarkan Nilai NNI yang didapatkan pola penyebaran kejadian konfirmasi Covid-19 di Kecamatan Baula Kabupaten Kolaka tahun 2020 memiliki nilai NNI sebesar 1,066991 yang artinya pola penyebaran kasus konfirmasi Covid-19 diatas berpola acak (random).

Gambar 4.21
Peta Distribusi Kasus Konfirmasi Covid-19 di Kecamatan Pomalaa
Kabupaten Kolaka



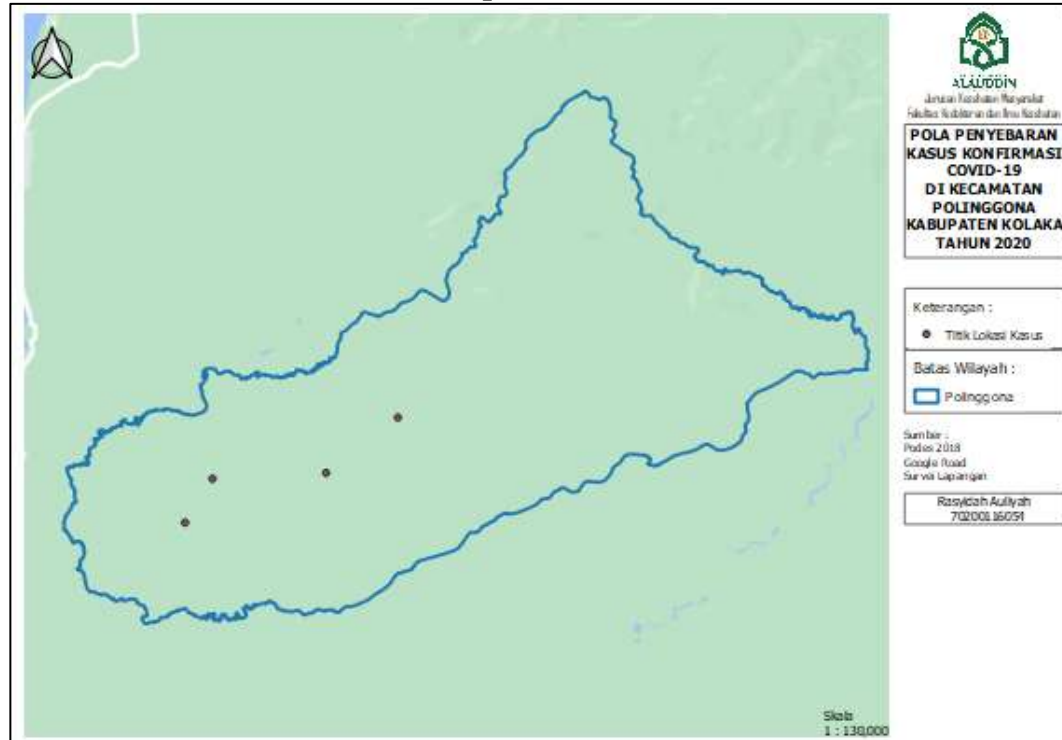
Berdasarkan Gambar diketahui bahwa kejadian konfirmasi Covid-19 disimbolkan dengan warna hijau pada peta. Jumlah total kasus di Kecamatan Pomalaa sebesar 314 kasus. Berdasarkan Nilai NNI yang didapatkan pola penyebaran kejadian konfirmasi Covid-19 di Kecamatan Pomalaa Kabupaten Kolaka tahun 2020 memiliki nilai NNI sebesar 0,448064 yang artinya pola penyebaran kasus konfirmasi Covid-19 diatas berpola berkelompok (clustered).

Gambar 4.22
Peta Distribusi Kasus Konfirmasi Covid-19 di Kecamatan Tanggetada
Kabupaten Kolaka



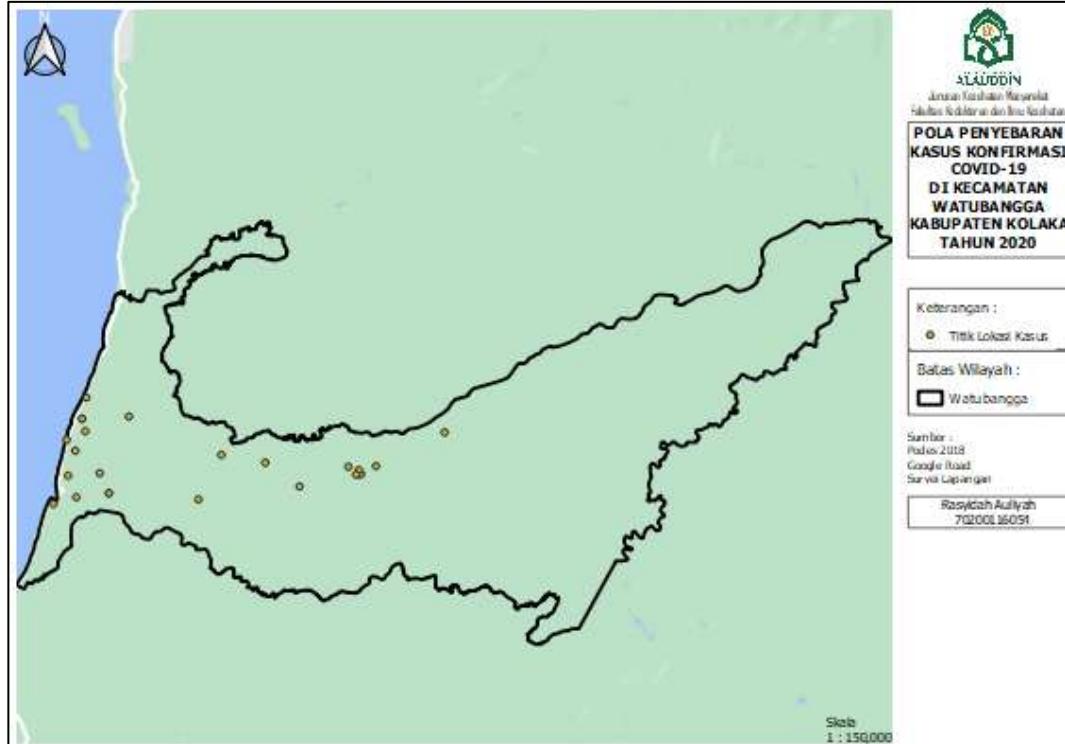
Berdasarkan Gambar diketahui bahwa kejadian konfirmasi Covid-19 disimbolkan dengan warna kuning pada peta. Jumlah total kasus di Kecamatan Tanggetada sebesar 13 kasus. Berdasarkan Nilai NNI yang didapatkan pola penyebaran kejadian konfirmasi Covid-19 di Kecamatan Tanggetada Kabupaten Kolaka tahun 2020 memiliki nilai NNI sebesar 0,953193 yang artinya pola penyebaran kasus konfirmasi Covid-19 diatas berpola acak (random).

Gambar 4.23
Peta Distribusi Kasus Konfirmasi Covid-19 di Kecamatan Polinggona
Kabupaten Kolaka



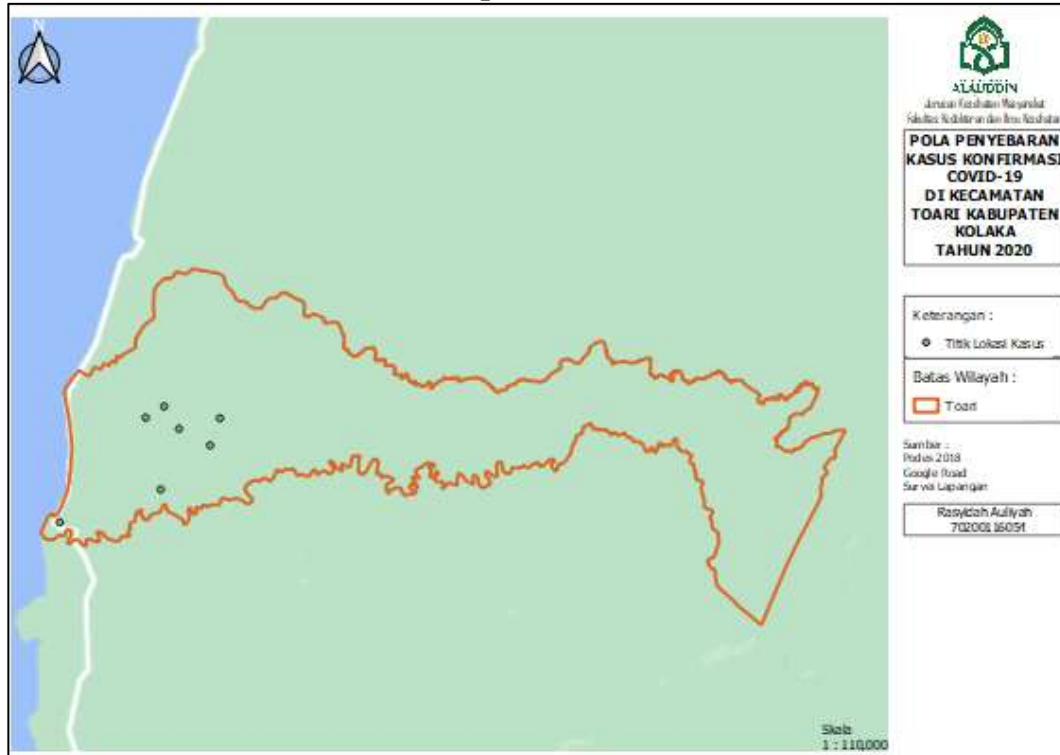
Berdasarkan Gambar diketahui bahwa kejadian konfirmasi Covid-19 disimbolkan dengan warna ungu pada peta. Jumlah total kasus di Kecamatan Polinggona sebesar 4 kasus. Berdasarkan Nilai NNI yang didapatkan pola penyebaran kejadian konfirmasi Covid-19 di Kecamatan Polinggona Kabupaten Kolaka tahun 2020 memiliki nilai NNI sebesar 2,756340 yang artinya pola penyebaran kasus konfirmasi Covid-19 diatas berpola menyebar (dispersed).

Gambar 4.24
Peta Distribusi Kasus Konfirmasi Covid-19 di Kecamatan Watubangga
Kabupaten Kolaka



Berdasarkan Gambar diketahui bahwa kejadian konfirmasi Covid-19 disimbolkan dengan warna kuning pada peta. Jumlah total kasus di Kecamatan Watubangga sebesar 24 kasus. Berdasarkan Nilai NNI yang didapatkan pola penyebaran kejadian konfirmasi Covid-19 di Kecamatan Watubangga Kabupaten Kolaka tahun 2020 memiliki nilai NNI sebesar 0,988538 yang artinya pola penyebaran kasus konfirmasi Covid-19 diatas berpola acak (random).

Gambar 4.25
Peta Distribusi Kasus Konfirmasi Covid-19 di Kecamatan Toari
Kabupaten Kolaka



Berdasarkan Gambar diketahui bahwa kejadian konfirmasi Covid-19 disimbolkan dengan warna hijau pada peta. Jumlah total kasus di Kecamatan Toari sebesar 7 kasus. Berdasarkan Nilai NNI yang didapatkan pola penyebaran kejadian konfirmasi Covid-19 di Kecamatan Toari Kabupaten Kolaka tahun 2020 memiliki nilai NNI sebesar 2,050493 yang artinya pola penyebaran kasus konfirmasi Covid-19 diatas berpola menyebar (dispersed).

C. Pembahasan

1. Distribusi Kasus Konfirmasi Covid-19 Berdasarkan Orang

a) Distribusi Kasus Berdasarkan Umur

Berdasarkan analisis data Covid-19 di Indonesia per tanggal 13 Desember 2020 kasus tertinggi terjadi pada kelompok umur 31-45 tahun. Adapun hasil penelitian yang dilakukan di Kabupaten Kolaka tahun 2020 menunjukkan bahwa kasus konfirmasi Covid-19 terjadi pada semua umur, dengan kelompok umur yang tertinggi yakni pada kelompok umur 31-45 tahun (37,8) dan terendah pada kelompok umur 0-5 tahun (2,3%). Pada penelitian Hongdou Li (2020) menunjukkan kasus tertinggi Covid-19 terjadi pada umur 30-69 tahun.

Kasus tertinggi pada umur 31-45 tahun merupakan kelompok usia yang aktif dalam bekerja dilapangan. Sehingga banyaknya kasus yang terjadi di umur tersebut karena adanya interaksi antar individu dengan individu di tempat kerja yang tidak memperhatikan jarak. Hal lain dikarenakan sistem imun yang sudah melemah ditambah adanya penyakit kronis yang dapat meningkatkan risiko Covid-19.

Secara spasial kasus konfirmasi Covid-19 di Kabupaten Kolaka tertinggi pada umur 31-45 tahun terbanyak pada wilayah Kecamatan Pomalaa (16%). Hal ini dikarenakan sebagian besar masyarakat di Kecamatan Pomalaa merupakan pekerja dengan rentang umur 31-45 tahun.

b) Distribusi Kasus Berdasarkan Jenis Kelamin

Berdasarkan analisis data Covid-19 di Indonesia per tanggal 13 Desember 2020 kasus tertinggi pada jenis kelamin laki-laki sebesar 50,24%. Adapun hasil penelitian kasus konfirmasi Covid-19 di Kabupaten Kolaka tahun 2020 berdasarkan jenis kelamin, kasus terbanyak pada jenis kelamin laki-laki (54%) dibandingkan jenis kelamin perempuan (46%). Penelitian ini sejalan dengan hasil penelitian Lan Zhang dan Songming Huang (2020) menjelaskan bahwa kasus

konfirmasi Covid-19 lebih banyak menyerang laki-laki dibandingkan perempuan dan pada penelitian Wang Jin (2020) juga menjelaskan bahwa kasus konfirmasi Covid-19 lebih cenderung berjenis kelamin laki-laki.

Menurut hasil penelitian Anggun dkk (2020) adanya hubungan yang signifikan antara jenis kelamin dengan pengetahuan masyarakat mengenai pencegahan Covid-19 dengan hasil penelitian menunjukkan masyarakat dengan kasus konfirmasi Covid-19 cenderung terjadi pada laki-laki dibandingkan perempuan. Hal ini dikarenakan perempuan memiliki lebih banyak waktu untuk membaca atau berdiskusi dengan lingkungannya terkait pencegahan Covid-19 dibandingkan laki-laki, sehingga perempuan cenderung memiliki pengetahuan yang lebih baik tentang pencegahan Covid-19. Hal ini dapat disimpulkan rendahnya pengetahuan masyarakat dengan jenis kelamin laki-laki tentang pencegahan Covid-19 akan mendukung meningkatnya angka kejadian Covid-19.

Berdasarkan hasil penelitian Wiranti (2020) adanya hubungan jenis kelamin dengan kepatuhan masyarakat terhadap kebijakan PSBB, hasil penelitian ini menunjukkan responden dengan kepatuhan tinggi banyak dilakukan oleh responden perempuan. Kejadian ini dapat didasari adanya perbedaan sifat pada setiap gender, pada perempuan memiliki sifat penuh kasih sayang, merasa bertanggung jawab, serta lembut sementara laki-laki cenderung memiliki sifat agresif, senang berpetualang, kasar, suka keleluasaan dan lebih berani mengambil risiko. Dalam konteks ini risiko yang ada salah satunya yaitu risiko tertular Covid-19. Hal ini dapat disimpulkan bahwa rendahnya kepatuhan terhadap kebijakan PSBB dan berani mengambil risiko, dapat meningkatkan angka kejadian Covid-19 yang terjadi pada laki-laki.

Adapun hasil penelitian Dias (2020) menjelaskan bahwa pria umumnya berisiko lebih besar terkena Covid-19 karena pria memiliki kebiasaan yang kurang

sehat daripada wanita dalam gaya hidup. Pria menunjukkan prevalensi faktor risiko yang lebih tinggi seperti merokok. Dan sistem kekebalan pria dan wanita bekerja dengan cara yang sedikit berbeda.

Secara spasial kasus konfirmasi Covid-19 di Kabupaten Kolaka bahwa kasus tertinggi konfirmasi Covid-19 pada jenis kelamin laki-laki terbanyak pada wilayah Kecamatan Pomalaa (26%). Hal ini berdasarkan BPS Kabupaten Kolaka bahwa tingginya jumlah penduduk laki-laki di Kabupaten Kolaka salah satunya di Kecamatan Pomalaa.

c) Distribusi Kasus Berdasarkan Pekerjaan

Hasil penelitian kasus konfirmasi Covid-19 di Kabupaten Kolaka Tahun 2020 berdasarkan pekerjaan yang tertinggi pada pekerjaan karyawan BUMN sebesar 20,6% dan terendah pada pekerjaan TNI dan pensiunan (1,3%). Tempat kerja merupakan salah satu tempat berisiko terjadinya penularan kasus Covid-19 salah satunya pada pekerjaan karyawan BUMN yang lebih sering berinteraksi dengan orang banyak. Dengan beraktivitasnya para karyawan setiap hari sehingga dapat berisiko terjadi penularan kasus Covid-19.

Secara spasial kasus konfirmasi Covid-19 tertinggi pada pekerjaan karyawan BUMN dengan wilayah terbanyak pada Kecamatan Pomalaa (15,5%) dengan adanya perusahaan dengan jumlah karyawan yang besar dan merupakan salah satu perusahaan besar yang ada di Sulawesi Tenggara. Tingginya penularan kasus di tempat kerja menjadi kewaspadaan untuk kita semua dimanapun berada dengan tetap memperhatikan protokol kesehatan untuk mencegah penularan kasus Covid-19.

Dalam sebuah hadist telah dijelaskan bahwa pentingnya mencuci tangan yang dilakukan pada masa Rasulullah SAW dan para sahabat saat menghadapi serangan wabah penyakit. Sebagaimana dalam hadist :

عَنْ جَابِرٍ، عَنْ أَبِي هُرَيْرَةَ، أَنَّهُ أَخْبَرَهُ أَنَّ النَّبِيَّ صَلَّى اللَّهُ عَلَيْهِ وَسَلَّمَ قَالَ
 " إِذَا اسْتَيْقَظَ أَحَدُكُمْ فَلْيُفْرِغْ عَلَى يَدَيْهِ ثَلَاثَ مَرَّاتٍ قَبْلَ أَنْ يَدْخُلَ يَدَهُ فِي
 إِنَائِهِ فَإِنَّهُ لَا يَذْرِي فِيهِمَ بَأْتٌ يَدُهُ " .

Artinya :

“Rasulullah SAW mengatakan, “Ketika kamu bangun tidur, dia seharusnya cuci tangan tiga kali sebelum beraktivitas karena dia tidak tahun kondisi tangannya saat malam hari.” (HR. Muslim)

Dalam hadis shahih tersebut, kembali mengingatkan pentingnya cuci tangan sebelum melakukan aktivitas, salah satunya ditempat kerja. Cuci tangan memastikan tidak ada virus dan bakteri yang berisiko menginfeksi tubuh. Termasuk untuk menghadapi pandemic yang terjadi, di anjurkan agar selalu mencuci tangan agar terhindar dari virus Covid-19.

2. Distribusi Kasus Konfirmasi Covid-19 Berdasarkan Tempat dan Pola Penyebaran Covid-19

Pemanfaatan teknik analisis spasial dapat memberikan informasi mengenai lokasi penyebaran kejadian Covid-19 dan pola penyebaran yang sesungguhnya melalui tampilan muka bumi. Pada penelitian yang dilakukan, diketahui bahwa penyebaran kasus konfirmasi Covid-19 di Kabupaten Kolaka dapat digambarkan melalui titik sebaran berdasarkan lokasi geografis di lapangan. Adapun hasil pola penyebaran yang didapatkan, bahwa titik kejadian kasus konfirmasi Covid-19 di Kabupaten Kolaka berpola mengelompok (*Clustered*).

Nilai NNI kasus konfirmasi Covid-19 di wilayah Kabupaten Kolaka tertinggi pada kecamatan Pomalaa dengan pola mengelompok (*Clustered*) yang memiliki arti bahwa jarak antara penderita Covid-19 yang satu dengan yang lainnya semakin berdekatan dan menandakan bahwa probabilitas faktor hubungan sebab akibat semakin hari juga semakin bertambah. Dalam hal ini tingginya angka

kejadian kasus Covid-19 yang dilihat dari pola penyebaran kasus, mengharuskan untuk selalu menjaga kesehatan dalam upaya memutus mata rantai penularan kasus Covid-19 dengan tetap memperhatikan protokol kesehatan dan selalu berikhtiar dalam menghadapi pandemic Covid-19. Sebagaimana dalam Q.S Ar-Rad/13 : 11 :

... إِنَّ اللَّهَ لَا يُغَيِّرُ مَا بِقَوْمٍ حَتَّىٰ يُغَيِّرُوا مَا بِأَنْفُسِهِمْ

Terjemahnya :

“...Sesungguhnya Allah tidak mengubah keadaan sesuatu kaum sehingga mereka mengubah keadaan yang ada pada diri mereka sendiri...”

Ayat tersebut digunakan sebagai ayat motivasi bahwa Allah tidak akan mengubah nasib seseorang menjadi lebih baik kecuali dengan usaha dan jerih. Seperti pada kejadian pandemic Covid-19 menunjukkan bahwa tiada kekuatan dan kecanggihan kecuali milik Allah SWT. Covid-19 terjadi atas kehendak Allah SWT, maka sejatinya hanya Allah SWT juga yang mampu mencabutnya kembali. Manusia hanya diberi izin oleh-Nya untuk berikhtiar.

3. Distribusi Kasus Konfirmasi Covid-19 Berdasarkan Waktu

a.) Distribusi Konfirmasi Covid-19 Berdasarkan Pekan Kejadian

Hasil penelitian yang dilakukan di Kabupaten Kolaka menunjukkan bahwa kejadian kasus Konfirmasi Covid-19 meningkat tiap harinya dari bulan Mei-Desember 2020 angka kejadian kasus konfirmasi Covid-19 makin meningkat. Adapun pekan kejadian juga meningkat tiap pekannya namun pada pekan akhir bulan mengalami penurunan dan meningkat lagi pada tiap pekannya pada bulan selanjutnya. Kasus konfirmasi Covid-19 tertinggi terjadi pada pekan ke-3 bulan Oktober (19,3%). Hal ini disebabkan makin tingginya penularan dari satu

individu ke individu lain dalam satu wilayah yang dipengaruhi aktivitas masyarakat dalam sehari-hari maupun aktivitas di tempat kerja. Hal lain yang mempengaruhi tingginya kasus berdasarkan wawancara oleh petugas surveilans bahwa adanya keterlambatan hasil lab RT-PCR sehingga menumpuknya kasus pada pekan ketiga bulan Oktober.

b.) Distribusi Konfirmasi Covid-19 Berdasarkan Bulan Kejadian

Berdasarkan hasil penelitian di Kabupaten Kolaka, bahwa kejadian per bulan kasus konfirmasi Covid-19 tertinggi pada bulan Desember (35,6%) dan terendah pada bulan Mei (3%). Meningkatnya kasus tiap bulan terjadi saat adanya kebijakan new normal namun penerapan yang harus diterapkan pada new normal belum sepenuhnya dilakukan pada masyarakat. Hal ini berdasarkan observasi langsung bahwa sebagian besar masyarakat menghadapi new normal dengan tidak memperhatikan protokol kesehatan salah satunya menjaga jarak sehingga mudahnya penularan kasus dari orang ke orang karena jarak yang dekat saat berinteraksi.

Secara spasial kasus konfirmasi Covid-19 tertinggi pada bulan Desember terbanyak di Kecamatan Pomalaa (13,2%). Hal ini berdasarkan data BPS Kabupaten Kolaka bahwa Kecamatan Pomalaa merupakan salah satu kecamatan dengan kepadatan penduduk tinggi. Sehingga padatnya perumahan memudahkan dalam penularan kasus Covid-19.

BAB V

PENUTUP

A. Kesimpulan

1. Distribusi Kasus Konfirmasi Covid-19 Berdasarkan Orang

a) Distribusi Kasus Berdasarkan Umur

Hasil penelitian di Kabupaten Kolaka Tahun 2020 menunjukkan bahwa kasus konfirmasi Covid-19 terjadi pada umur 31-45 tahun, secara spasial tertinggi di wilayah Kecamatan Pomalaa.

b) Distribusi Kasus Berdasarkan Jenis Kelamin

Hasil penelitian di Kabupaten Kolaka Tahun 2020 menunjukkan bahwa kasus konfirmasi Covid-19 terjadi pada jenis kelamin laki-laki, secara spasial tertinggi di wilayah Kecamatan Pomalaa.

c) Distribusi Kasus Berdasarkan Pekerjaan

Hasil penelitian di Kabupaten Kolaka Tahun 2020 menunjukkan bahwa kasus konfirmasi Covid-19 terjadi pada pekerjaan karyawan BUMN, secara spasial tertinggi di wilayah Kecamatan Pomalaa.

2. Distribusi Kasus Konfirmasi Covid-19 Berdasarkan Tempat dan Pola Penyebaran Kasus

Hasil penelitian di Kabupaten Kolaka Tahun 2020 menunjukkan bahwa kasus konfirmasi Covid-19 berpola kelompok (clustered), secara spasial tertinggi di wilayah Kecamatan Pomalaa.

3. Distribusi Kasus Konfirmasi Covid-19 Berdasarkan Waktu

a) Distribusi Konfirmasi Covid-19 Berdasarkan Pekan Kejadian

Hasil penelitian di Kabupaten Kolaka Tahun 2020 menunjukkan bahwa kasus konfirmasi Covid-19 terjadi pada pekan ketiga bulan oktober, secara spasial tertinggi di wilayah Kecamatan Pomalaa.

b) Distribusi Konfirmasi Covid-19 Berdasarkan Bulan Kejadian

Hasil penelitian di Kabupaten Kolaka Tahun 2020 menunjukkan bahwa kasus konfirmasi Covid-19 terjadi pada bulan Desember, secara spasial tertinggi di wilayah Kecamatan Pomalaa.

B. Saran


1. Diharapkan pemerintah Kabupaten Kolaka dapat memberikan kebijakan yang konkret untuk pemutusan rantai penyebaran kasus pada wilayah Kabupaten Kolaka dengan kejadian kasus tertinggi.
2. Disarankan agar dapat mengaplikasikan *Sistem Informasi Geografis (SIG)* dibidang kesehatan agar dapat memberikan gambaran geografis tentang distribusi, wilayah dan pola penyebaran penyakit khususnya pada kasus Konfirmasi Covid-19
3. Diharapkan kepada masyarakat yang terkonfirmasi kasus Covid-19 agar memberikan alamat yang lengkap agar memudahkan petugas ataupun peneliti dalam identifikasi lebih lanjut.
4. Diharapkan kepada petugas kesehatan agar lebih melengkapi data pasien Covid-19 terlebih pada data penyakit penyerta yang dapat menjadi acuan pada tingkat kesakitan pasien.
5. Bagi peneliti selanjutnya perlu dilakukan penelitian lebih lanjut terkait penyakit penyerta dan tracing kasus pada wilayah kerja puskesmas

DAFTAR PUSTAKA

- Airlangga, P. U. (2016). *Apln – perpustakaan universitas airlangga. Cd*, 6–25.
- Coronavirus, P. (2020). *Coronavirus Disease Coronavirus Disease Ikhtisar kegiatan World Health World Health Organization Organization*. 19, 1–13.
- Dinas Kesehatan Kabupaten Kolaka. (2020). *Kasus Covid-19 Kabupaten Kolaka*.
- Fajriatin Wahyuningsih. (2014). *Analisis Kejadian Demam Berdarah Dengue diwilayah Kerja Puskesmas Kota Bekasi Tahun 2011-2013*. 1–87.
- Fitria, L., Wahjudi, P., & Wati, D. M. (2014). *Pemetaan Tingkat Kerentanan Peny Menular*. 2(3), 460–467.
- Hilaluddin Aji Setiaji, Darnoto Sri, A. M. (2015). *Analisis Spasial Prevalensi Kasus Demam Berdarah Dengue (DBD) di Wilayah Kerja Puskesmas Gambirsari*.
- JM, W. Z. dan M. (2020). *Contact Settings and Risk for Transmission in 3410 Close Contacts of Patients With COVID-19 in Guangzhou, China A Prospective Cohort Study*.
- Kesehatan, K. (2020). *Pedoman Pencegahan dan Pengendalian Corona Virus deases (Covid-19)*. Kementrian Kesehatan, 5, 178.
https://covid19.go.id/storage/app/media/Protokol/REV-05_Pedoman_P2_COVID-19_13_Juli_2020.pdf
- Kusuma, A. P., & Sukendra, D. M. (2016). *Analisis Spasial Kejadian Demam Berdarah Dengue Berdasarkan Kepadatan Penduduk*. Unnes Journal of Public Health, 5(1), 48. <https://doi.org/10.15294/ujph.v5i1.9703>
- Mulyati, S., Majid, R., & Ibrahim, K. (2016). *Studi Spasial Persebaran Penyakit Demam Berdarah Dengue (Dbd) di Wilayah Kerja Puskesmas Lepo-lepo Kota Kendari Tahun 2013-2016*. Jurnal Ilmiah Mahasiswa Kesehatan Masyarakat Unsyiah, 1(3), 183281.

- Nisaa, A., Hartono, & Sugiharto. (2016). *Analisis Spasial Dinamika Lingkungan Pada Kejadian DBD Berbasis GIS di Kecamatan Colomadu Kabupaten Karanganyar*. *Journal of Information Systems for Public Health*, 1(2), 23–28. <https://media.neliti.com/media/publications/196278-ID-analisis-spasial-dinamika-lingkungan-ter.pdf>
- Onder G, Rezza G, B. S. (2020). *Case-Fatality Rate and Characteristics of Patients Dying in Relation to COVID-19 in Italy*.
- Paruntu, C., Ratag, B. T., & Kaunang, W. P. J. (2018). *Gambaran Spasial Kondisi Lingkungan Penyakit Demam Berdarah Dengue di Kota Bitung Tahun 2018*. *Jurnal Kesmas*, 7(5).
- Satgas Covid-19 Sultra. (2020). *Kasus Covid-19 Provinsi Sulawesi Tenggara*.
- Tandra, H. (2020). *Virus Corona Baru Covid-19*.
- Ulkhag, M. M., Pramono, S. N. W., & Halim, R. (2017). *Aplikasi Seven Tools Untuk Mengurangi Cacat Produk Pada Mesin Communit Di PT. Masscom Graphy, Semarang*. *Jurnal PASTI*, XI(3), 220–230.
- Wartono, J. A., Asrifuddin, A., & Kandou, G. D. (2017). *Analisis Spasial Kejadian Penyakit Pneumonia Pada Balita Di Wilayah Kerja Puskesmas Tuminting Kota Manado Tahun 2017*. *Kesehatan Masyarakat*, 7(Who 2016).
- World Health Organization. (2020). *Situation Report 82. Coronavirus Disease 2019 (COVID-19)*, 2019(April), 2633. <https://www.who.int/emergencies/diseases/novel-coronavirus-2019>

L
A
M
P
I
R
A
N



UNIVERSITAS ISLAM NEGERI
ALAUDDIN
M A K A S S A R

Kode Etik Penelitian

KOMITE ETIK PENELITIAN KESEHATAN
HEALTH RESEARCH ETHICS COMMITTEE
UNIVERSITAS ISLAM NEGERI ALAUDDIN MAKASSAR
UNIVERSITAS ISLAM NEGERI ALAUDDIN MAKASSAR

KETERANGAN LAYAK ETIK
DESCRIPTION OF ETHICAL EXEMPTION
"ETHICAL EXEMPTION"

No.B.058/KEPK/FKIK/I/2021

Protokol penelitian yang diusulkan oleh :
The research protocol proposed by

Peneliti utama : RASYIDAH AULIYAH S
Principal In Investigator

Nama Institusi : UIN ALAUDDIN MAKASSAR
Name of the Institution

Dengan judul:
Title

**"GAMBARAN SPASIAL KASUS KONFIRMASI COVID-19 DI KABUPATEN KOLAKA
TAHUN 2020"**

*"SPATIAL DESCRIPTION OF THE CASE OF COVID-19 CONFIRMATION IN KOLAKA DISTRICT,
2020"*

Dinyatakan layak etik sesuai 7 (tujuh) Standar WHO 2011, yaitu 1) Nilai Sosial, 2) Nilai Ilmiah, 3) Pemerataan Beban dan Manfaat, 4) Risiko, 5) Bujukan/Eksploitasi, 6) Kerahasiaan dan Privacy, dan 7) Persetujuan Setelah Penjelasan, yang merujuk pada Pedoman CIOMS 2016. Hal ini seperti yang ditunjukkan oleh terpenuhinya indikator setiap standar.

Declared to be ethically appropriate in accordance to 7 (seven) WHO 2011 Standards, 1) Social Values, 2) Scientific Values, 3) Equitable Assessment and Benefits, 4) Risks, 5) Persuasion/Exploitation, 6) Confidentiality and Privacy, and 7) Informed Consent, referring to the 2016 CIOMS Guidelines. This is as indicated by the fulfillment of the indicators of each standard.

Pernyataan Laik Etik ini berlaku selama kurun waktu tanggal 11 Januari 2021 sampai dengan tanggal 11 Januari 2022.

This declaration of ethics applies during the period January 11, 2021 until January 11, 2022.

January 11, 2021
and Chairperson,

DR. Dr. Syatirah, Sp.A., M.Kes



Surat Penelitian



**KEMENTERIAN AGAMA REPUBLIK INDONESIA
UNIVERSITAS ISLAM NEGERI ALAUDDIN MAKASSAR
FAKULTAS KEDOKTERAN DAN ILMU KESEHATAN**

Kampus I: Jalan Sultan Alauddin No. 63 Makassar
Kampus II: Jalan H.M. Yasin Limpo No. 36 Telp. (0411)841870 Faksimili 0411-8221400 Gowa
Email: www.fkik.uin-alauddin.ac.id

Nomor : B-1832 /FKIK/PP.00.9/08/2020
Lampiran : -
Hal : **Permohonan Izin Pengambilan Data Awal**

Gowa, 7 Agustus 2020

Yth.
Kepala Dinas Kesehatan Kab. Kolaka
di-
Tempat

Assalamu Alaikum Warahmatullahi Wabarakatuh

Dalam Rangka penyelesaian Skripsi mahasiswa Program Studi Kesehatan Masyarakat Fakultas Kedokteran dan Ilmu Kesehatan Universitas Islam Negeri Alauddin Makassar yang tersebut di bawah ini :

Nama : **Rasyidah Auliyah S**
NIM : 70200116054
Jurusan : Kesehatan Masyarakat
Judul : **Gambaran Penyelidikan Surveilans Kejadian Covid 19 di Kabupaten Kolaka.**
Data : **Data Kejadian Covid 19 di Kab. Kolaka**

Maka kami mohon bantuan Bapak/Ibu agar mahasiswa tersebut dapat diberi izin untuk mengambil data awal .

Demikian, atas bantuan dan kerjasamanya diucapkan terima kasih.

Wassalam

**Wakil Dekan Fakultas Kedokteran dan Ilmu Kesehatan
Wakil Dekan Bidang Akademik**



Gemil Hasti Handayani

Tembusan:
Dekan FKIK (sebagai laporan)



PEMERINTAH KABUPATEN KOLAKA
BADAN PENELITIAN DAN PENGEMBANGAN

Jl. Pintu Selatan No. 17 Telp. (0405) Kolaka 93517

Kolaka, 14 Desember 2020

Kepada

Yth. KA.DINAS PENANAMAN MODAL DAN
PELAYANAN TERPADU SATU PINTU
KABUPATEN KOLAKA

Nomor : 070/468/2020

Lampiran :

Perihal : **Rekomendasi Izin Penelitian**

Di-

KOLAKA

Berdasarkan Surat dari Kepala Badan Penelitian dan Pengembangan
Provinsi Sulawesi Tenggara 070/1076/BALITBANG/2020 Tanggal 04 DESEMBER
2020 perihal Rekomendasi Izin Penelitian bagi Peneliti di bawah ini :

Nama : RASYIDAH AULIYAH S
Jurusan : KESEHATAN MASYARAKAT
Pekerjaan : MAHASISWI
Alamat (*Sesuai KTP*) : JL. Dr. SAMRATULANGI
Lokasi Penelitian : KABUPATEN KOLAKA

Bermaksud untuk Melakukan Penelitian, Pengambilan Data di
Daerah/Kantor Saudara, dalam rangka penyusunan KTI/Skripsi/Tesis/Desertasi,
dengan judul :

**GAMBARAN SPASIAL KASUS KONFIRMASI COVID - 19 DI KABUPATEN KOLAKA
TAHUN 2020**

Yang akan dilaksanakan dari tanggal : 14 DESEMBER 2020 Sampai Selesai

Sehubungan dengan hal tersebut diatas, pada prinsipnya kami menyetujui
kegiatan dimaksud dengan ketentuan :

1. Senantiasa menjaga keamanan dan ketertiban serta mentaati perundang-undangan yang berlaku,
2. Tidak mengadakan kegiatan lain yang bertentangan dengan rencana semula.
3. Dalam setiap kegiatan di lapangan agar pihak peneliti senantiasa berkoordinasi dengan pemerintah setempat.
4. Wajib menghormati Adat Istiadat yang berlaku di daerah setempat.
5. Menyerahkan 1 (satu) exemplar hasil penelitian kepada Bupati Kolaka Cq. Kepala Badan Penelitian dan Pengembangan Kabupaten Kolaka.
6. Surat Rekomendasi Izin Penelitian akan dicabut kembali dan dinyatakan tidak berlaku apabila tidak mentaati ketentuan tersebut di atas.

Demikian disampaikan atas kerjasamanya diucapkan terima kasih.

**An. KEPALA BADAN,
SEKRETARIS,**

Dr. H. SUHERMAN PARAB, S.Ag,M.M

Pembina Tk. I, Gol. IV/b

NIP. 19700501 199902 1 001

Tembusan : Kepada Yth

1. Arsip
2. Mahasiswa yang Bersangkutan.



PEMERINTAH KABUPATEN KOLAKA
DINAS PENANAMAN MODAL DAN PELAYANAN TERPADU
SATU PINTU

Jl. Mekanisga Indah No. Telp. (0405) 2321845 Kolaka 93516 email: dpm_ptsp.kolaka@yahoo.com

SURAT IZIN PENELITIAN

070/Ar/DPM-PTSP/XII/2020

- Dasar** :
1. Undang-Undang Nomor 18 Tahun 2002 tentang Sistem Nasional Penelitian, Pengembangan dan penerapan Ilmu Pengetahuan dan Teknologi;
 2. Peraturan Menteri Dalam Negeri Nomor 64 Tahun 2011 tentang Pedoman Penerbitan Rekomendasi Penelitian sebagaimana telah diubah dengan Peraturan Menteri Dalam Negeri Nomor 7 Tahun 2014;
 3. Peraturan Daerah Kabupaten Kolaka Nomor 5 Tahun 2016 tentang Pembentukan dan Susunan Perangkat Daerah;
 4. Peraturan Bupati Kolaka Nomor 54 Tahun 2016 Tentang Kedudukan Susunan Organisasi Tugas dan Fungsi Serta Tata Kerja Dinas Penanaman Modal dan Pelayanan Terpadu Satu Pintu Kabupaten Kolaka;
 5. Peraturan Bupati Nomor 12 Tahun 2018 Tentang Pelimpahan Kewenangan Pengelolaan, Penertiban dan Penandatanganan Perizinan dan Non Perizinan Kepada Kepala Dinas Penanaman Modal dan Pelayanan Terpadu Satu Pintu.

- Menimbang** :
- a. bahwa sesuai dengan surat Rekomendasi Badan Penelitian dan Pengembangan Kab. Kolaka nomor : 070/269/2020, Tanggal 01 September 2020 untuk mendapatkan Izin dari Fakultas Kedokteran Dan Ilmu Kesehatan Program Studi Kesehatan Masyarakat Universitas Islam Negeri Alauddin Makassar
 - b. bahwa untuk kelancaran tertib administrasi dan pengendalian pelaksanaan penelitian serta pengembangan perlu diterbitkan Surat Izin Penelitian;
 - c. bahwa berdasarkan pertimbangan huruf a dan b, serta hasil verifikasi dan validasi Dinas PM & PTSP Kab. Kolaka, dan rekomendasi teknis Balitbang Kab.Kolaka, maka berkas persyaratan Administrasi Penerbitan Surat Izin Penelitian telah memenuhi syarat.

Kepala Dinas Penanaman Modal dan Pelayanan Terpadu Satu Pintu Kabupaten Kolaka, memberikan Surat Izin Kepada :

1. Nama : RASYIDAH AULIYAH S
2. NIM : 70200116054
3. No KTP : 7401045305980001
4. Alamat : Jl. DR. Samaratulangl No.92 Kec. Kolaka
5. Pekerjaan : Mahasiswa

Untuk melaksanakan Penelitian, dengan rincian sebagai berikut :

- a. Judul Penelitian : GAMBARAN SPASIAL KASUS KONFIRMASI COVID-19 DI KAB. KOLAKA TAHUN 2020
- b. Tempat/Lokasi : KAB. KOLAKA
- c. Waktu : 14 Desember s/d Selesai

Dengan ketentuan yang harus ditaati sebagai berikut :

1. Sebelum melakukan penelitian, terlebih dahulu melaporkan kepada pejabat setempat / judul penelitian dimaksud;
2. Mematuhi ketentuan peraturan yang berlaku di daerah/wilayah setempat;
3. Tidak dibenarkan melakukan penelitian yang materinya bertentangan dengan topik/judul penelitian dimaksud;
4. Setelah pelaksanaan kegiatan dimaksud selesai supaya menyerahkan hasilnya kepada Dinas Penanaman Modal dan Pelayanan Terpadu Satu Pintu Kabupaten Kolaka;
5. Surat izin Penelitian berlaku selama 6 bulan dan dapat dibatalkan sewaktu-waktu apabila tidak sesuai dengan ketentuan yang berlaku.

Demikian surat izin Penelitian ini di buat untuk dipergunakan seperlunya

Kolaka, 14 Desember 2020

an Bupati Kolaka

Kepala Dinas Penanaman Modal dan Pelayanan
Terpadu Satu Pintu
Kabupaten Kolaka,


SUYANTO SP., M.Si
Pembina Tk. II Gol.IV/b
Nip.-19650111 198709 1 001



**PEMERINTAH KABUPATEN KOLAKA
DINAS KESEHATAN**

Jl. Pancasila No. 12 Telp/Fax (0405) 21037 - 21170 Kolaka
Email : dinkeskabkolaka@gmail.com siknas_kolaka@ymail.com

SURAT KETERANGAN TELAH MELAKUKAN PENELITIAN

Nomor : 490 / 486


Menindak lanjuti surat Kepala Badan Penelitian dan Pengembangan Kabupaten Kolaka Nomor : 070/460/DPM-PTSP/XII/2020 perihal izin penelitian, maka bersama ini kami selaku Kepala Dinas Kesehatan Kabupaten Kolaka menyatakan bahwa mahasiswa tersebut telah menyelesaikan penelitian, Adapun Mahasiswa tersebut adalah :

Nama : Rasyidah Auliyah S
NIM : 70200116054
Institusi : Universitas Islam Negeri Alauddin Makassar
Program Studi : Strata Satu Kesehatan Masyarakat

Benar telah melakukan penelitian di Dinas Kesehatan mulai tanggal 14 Desember 2020 sampai dengan selesai, dengan Judul “ **Gambaran Spasial Kasus Konfirmasi Covid-19 Di Kab. Kolaka Tahun 2020** ”

Demikian surat keterangan ini diberikan, untuk dipergunakan sebagaimana mestinya.

Kolaka, 29 Januari 2021
Kepala Dinas Kesehatan Kab. Kolaka

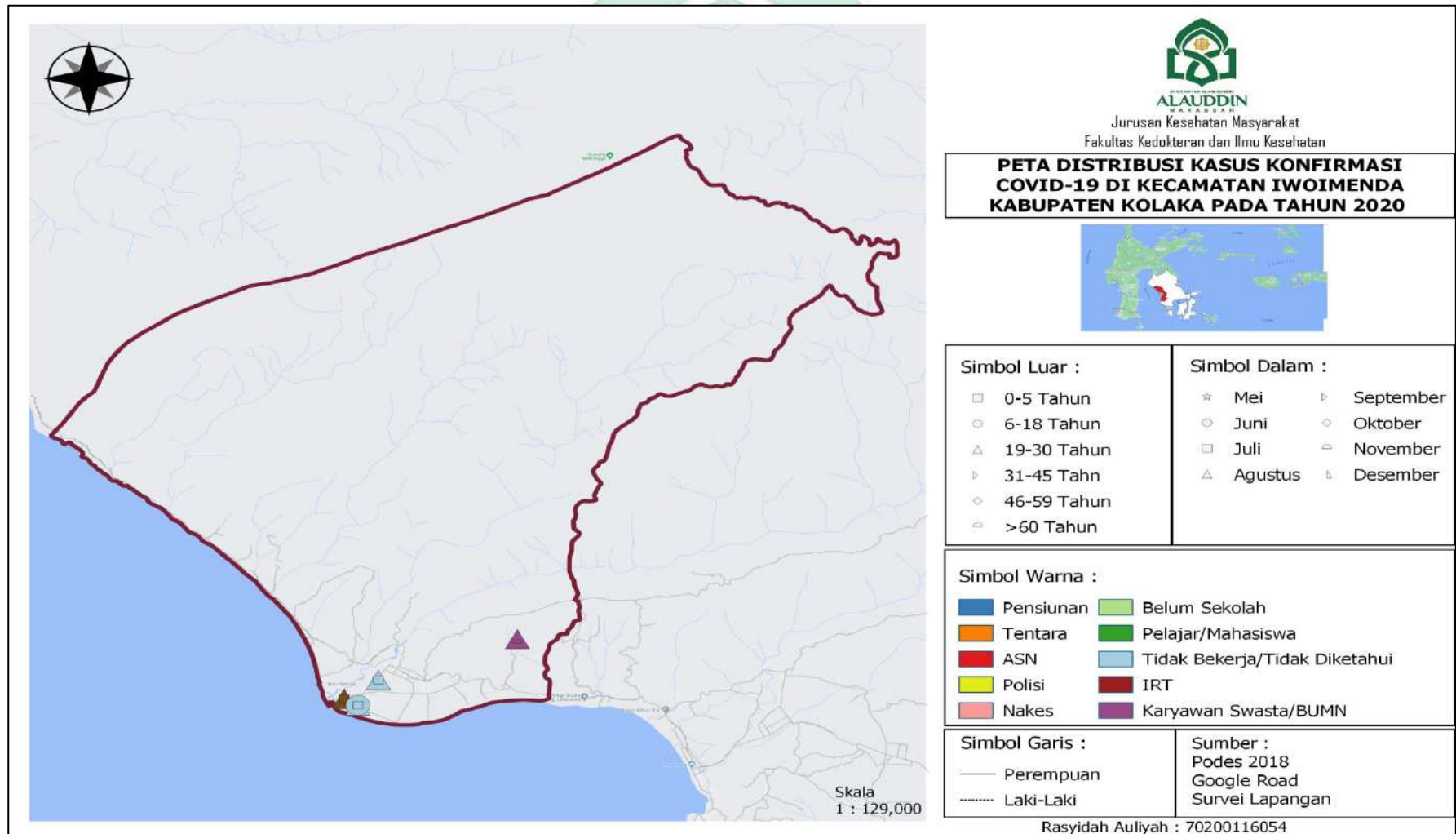

Drs. Harun Masirri, Apt. M.Kes
Nip.19641026 199103 1 003

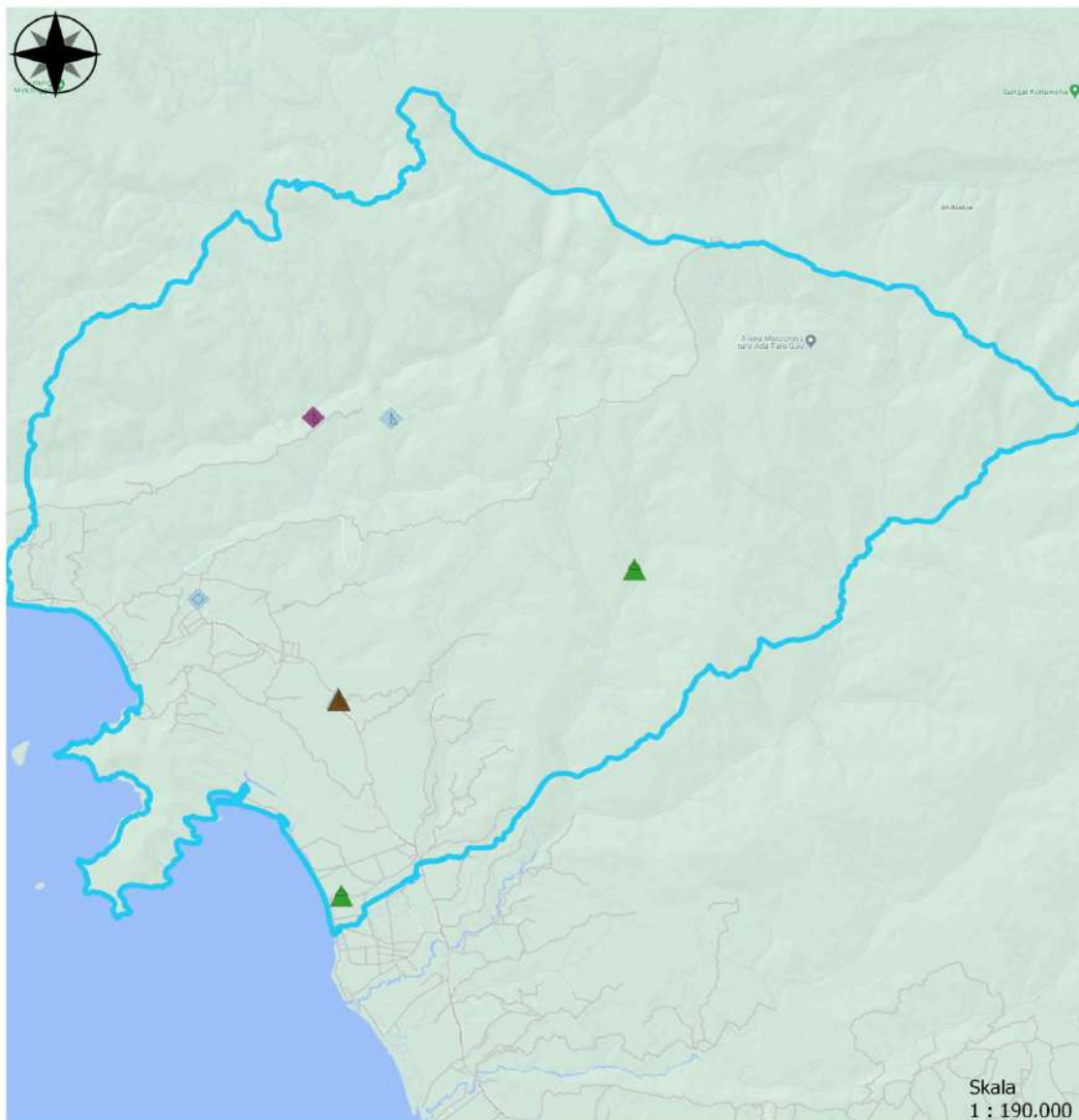
Lampiran 4

Rekapitulasi Data Kejadian Kasus Konfirmasi Covid-19 di Kabupaten Kolaka Tahun 2020

Bulan	Kasus Covid-19	Jenis Kelamin		Usia						Pekerjaan								Pekan				
		1	2	1	2	3	4	5	6	1	2	3	4	5	6	7	8	1	2	3	4	5
Mei	3	3	0	0	0	1	2	0	0	0	0	2	0	0	1	0	0	0	2	0	1	0
Juni	10	5	5	1	2	1	3	2	1	3	2	0	0	2	1	0	2	1	5	1	2	1
Juli	52	10	42	0	7	23	15	7	0	11	0	0	0	2	5	1	33	4	2	8	38	0
Agustus	26	17	9	1	6	5	9	4	1	1	0	1	1	1	1	0	21	12	6	3	5	0
September	51	26	25	0	6	12	14	11	8	11	0	0	0	12	6	3	19	1	9	12	21	8
Oktober	209	149	60	4	11	60	86	39	9	7	3	3	4	131	12	17	32	6	11	152	29	11
November	154	75	79	5	19	39	55	30	6	12	22	3	0	46	24	12	35	21	53	24	45	11
Desember	280	139	141	7	29	66	112	54	12	21	42	2	0	73	21	25	96	39	86	90	45	20

Distribusi Kasus Konfirmasi Covid-19 Di Kabupaten Kolaka Tahun 2020
Berdasarkan Umur, Jenis Kelamin, Pekerjaan, Dan Bulan Kejadian Kasus





Jurusan Kesehatan Masyarakat
Fakultas Kedokteran dan Ilmu Kesehatan

**PETA DISTRIBUSI KASUS KONFIRMASI
COVID-19 DI KECAMATAN WOLO
KABUPATEN KOLAKA PADA TAHUN 2020**



Simbol Luar :

- ▶ 31-45 Tahun
- 0-5 Tahun
- 6-18 Tahun
- △ 19-30 Tahun
- ◇ 46-59 Tahun
- ⊖ >60 Tahun

Simbol Dalam :

- ⊖ November
- ★ Mei
- Juni
- Juli
- △ Agustus
- ▶ September
- ◇ Oktober
- ⊖ November
- ▾ Desember

Simbol Warna :

- Pensiunan
- Tentara
- ASN
- Polisi
- Nakes
- Belum Sekolah
- Pelajar/Mahasiswa
- Tidak Bekerja/Tidak Diketahui
- IRT
- Karyawan Swasta/BUMN

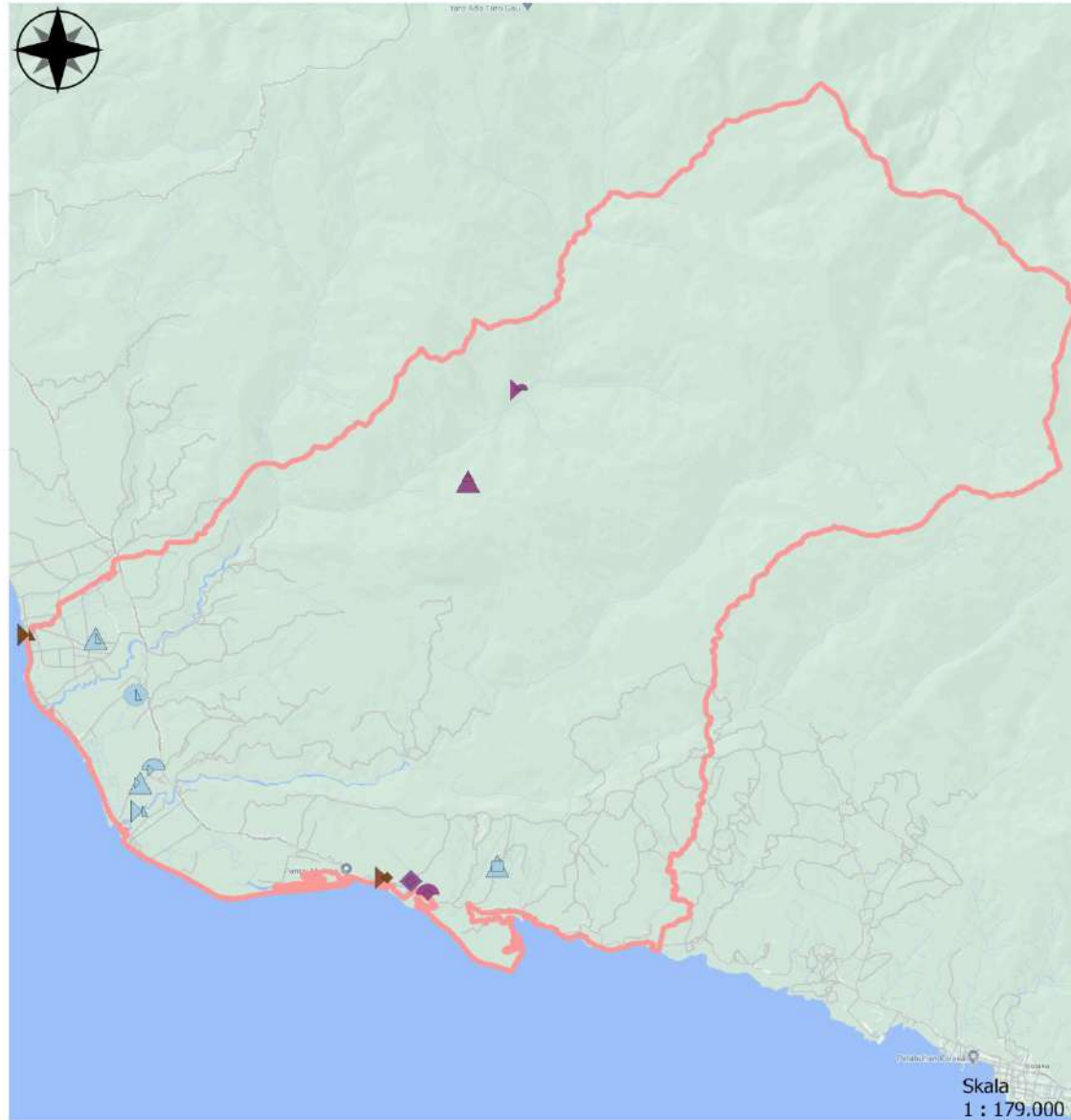
Simbol Garis :

- Perempuan
- ⋯ Laki-Laki

Sumber :

- Podes 2018
- Google Road
- Survei Lapangan

Rasyidah Auliyah : 70200116054



ALAUDDIN
MAKASSAR

Jurusan Kesehatan Masyarakat
Fakultas Kedokteran dan Ilmu Kesehatan

PETA DISTRIBUSI KASUS KONFIRMASI COVID-19 DI KECAMATAN SAMATURU KABUPATEN KOLAKA PADA TAHUN 2020



Simbol Luar :

- ▶ 31-45 Tahun
- 0-5 Tahun
- 6-18 Tahun
- △ 19-30 Tahun
- ◇ 46-59 Tahun
- ⊖ >60 Tahun

Simbol Dalam :

- ⊖ November
- ★ Mei
- Juni
- Juli
- △ Agustus
- ▶ September
- ◇ Oktober
- ⊖ November
- ⊖ Desember

Simbol Warna :

- Pensiunan
- Tentara
- ASN
- Polisi
- Nakes
- Belum Sekolah
- Pelajar/Mahasiswa
- Tidak Bekerja/Tidak Diketahui
- IRT
- Karyawan Swasta/BUMN

Simbol Garis :

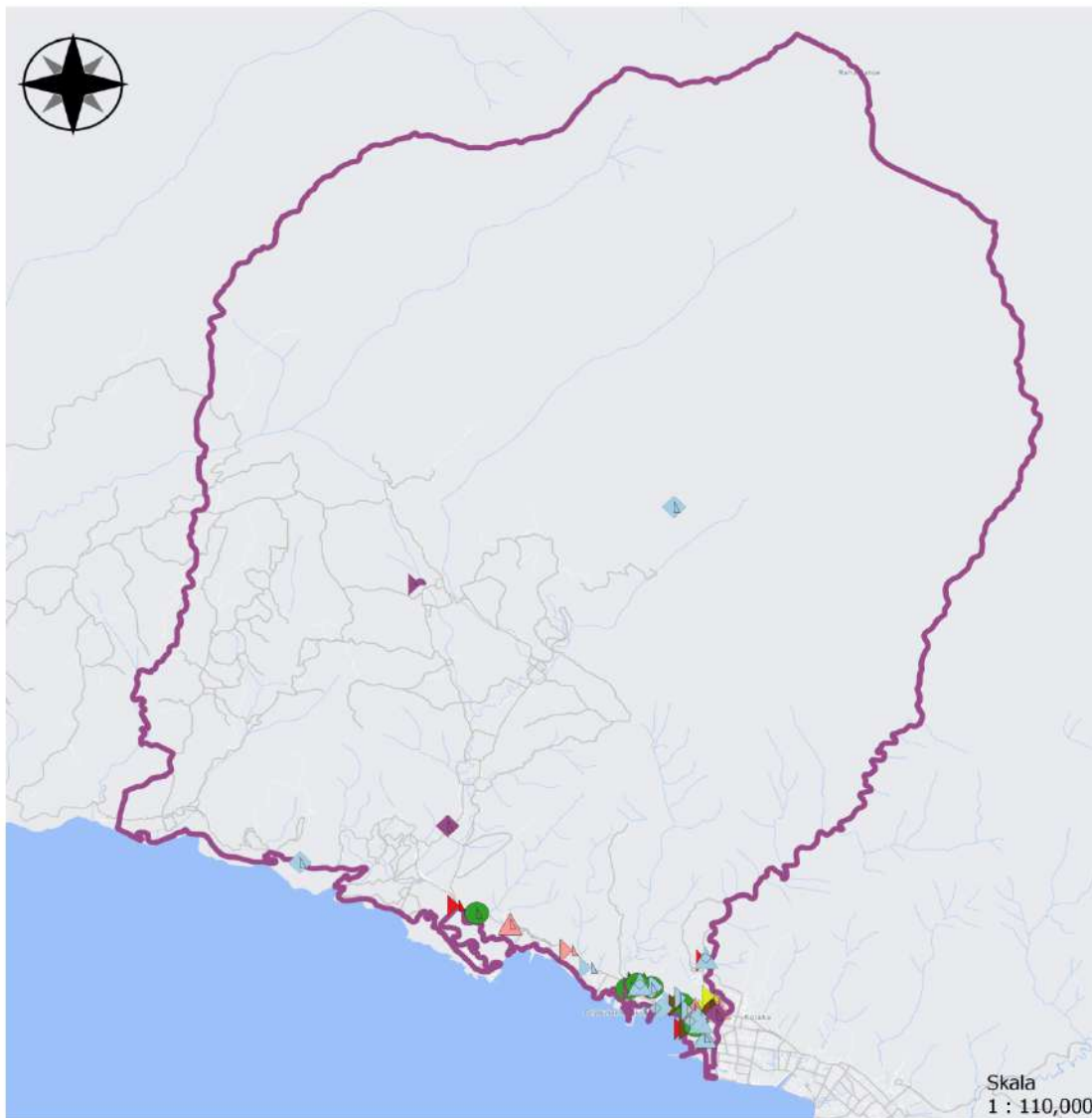
- Perempuan
- Laki-Laki

Sumber :

- Podes 2018
- Google Road
- Survei Lapangan

Skala
1 : 179.000

Rasyidah Auliyah : 70200116054



UNIVERSITAS
ALAUDDIN
MAKASSAR

Jurusan Kesehatan Masyarakat
Fakultas Kedokteran dan Ilmu Kesehatan

PETA DISTRIBUSI KASUS KONFIRMASI COVID-19 DI KECAMATAN LATAMBAGA KABUPATEN KOLAKA PADA TAHUN 2020



Simbol Luar :

- 0-5 Tahun
- 6-18 Tahun
- △ 19-30 Tahun
- ▷ 31-45 Tahun
- ◇ 46-59 Tahun
- △ >60 Tahun

Simbol Dalam :

- △ November
- ☆ Mei
- Juni
- Juli
- △ Agustus
- ▷ September
- ◇ Oktober
- △ November
- ▷ Desember

Simbol Warna :

- | | |
|-------------|---------------------------------|
| ■ Pensiunan | ■ Belum Sekolah |
| ■ Tentara | ■ Pelajar/Mahasiswa |
| ■ ASN | ■ Tidak Bekerja/Tidak Diketahui |
| ■ Polisi | ■ IRT |
| ■ Nakes | ■ Karyawan Swasta/BUMN |

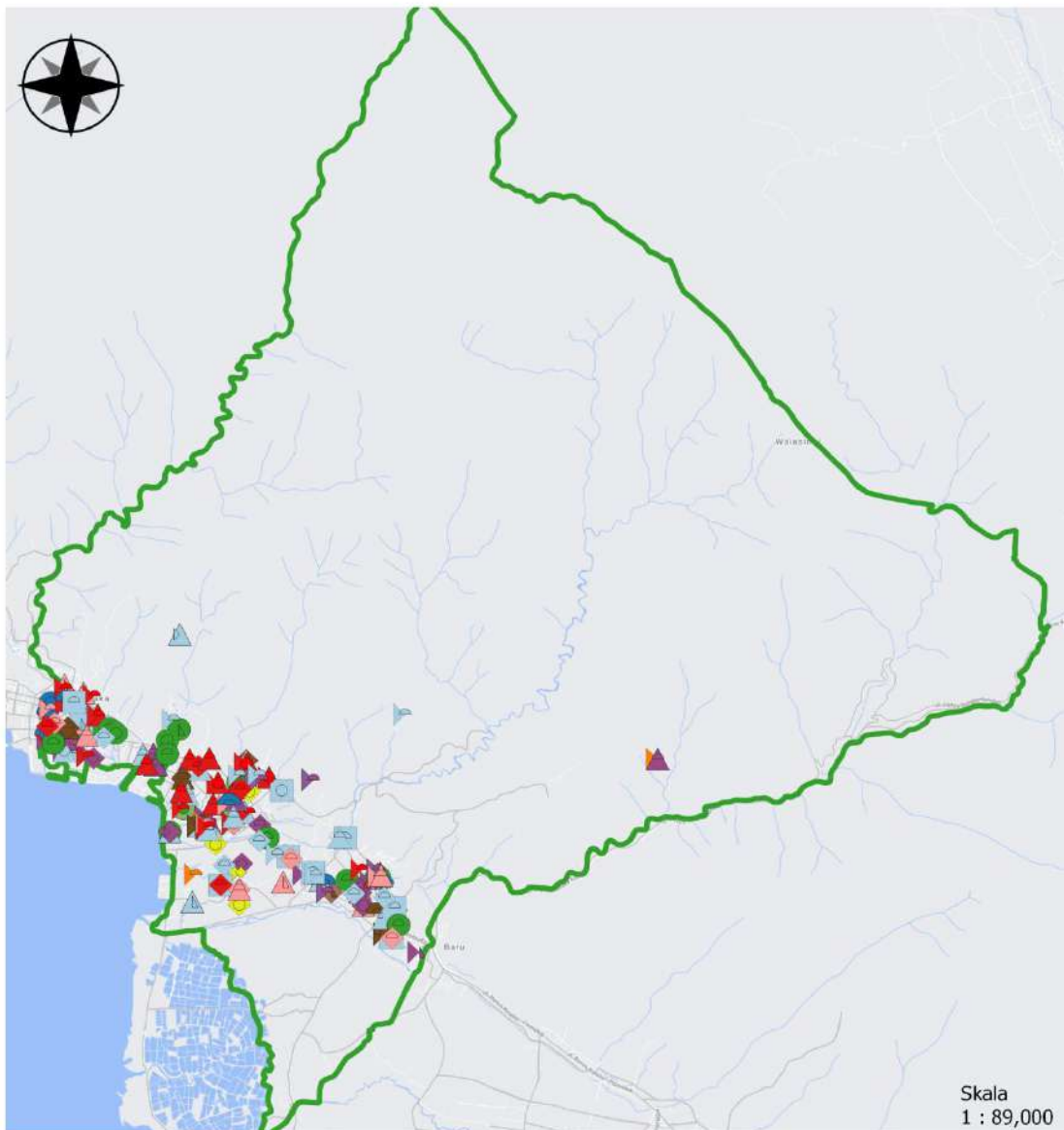
Simbol Garis :

- Perempuan
- Laki-Laki

Sumber :

Podes 2018
Google Road
Survei Lapangan

Rasyidah Auliyah : 70200116054



Skala
1 : 89,000



UNIVERSITAS ALAUDDIN
MAKASSAR

Jurusan Kesehatan Masyarakat
Fakultas Kedokteran dan Ilmu Kesehatan

**PETA DISTRIBUSI KASUS KONFIRMASI
COVID-19 DI KECAMATAN KOLAKA
KABUPATEN KOLAKA PADA TAHUN 2020**



Simbol Luar :

- 0-5 Tahun
- 6-18 Tahun
- △ 19-30 Tahun
- ▷ 31-45 Tahun
- ◇ 46-59 Tahun
- ◊ >60 Tahun

Simbol Dalam :

- ◊ November ▷ September
- ☆ Mei ○ Oktober
- Juni ◊ November
- Juli ▷ Desember
- △ Agustus

Simbol Warna :

- Pensiunan ■ Belum Sekolah
- Tentara ■ Pelajar/Mahasiswa
- ASN ■ Tidak Bekerja/Tidak Diketahui
- Polisi ■ IRT
- Nakes ■ Karyawan Swasta/BUMN

Simbol Garis :

- Perempuan
- Laki-Laki

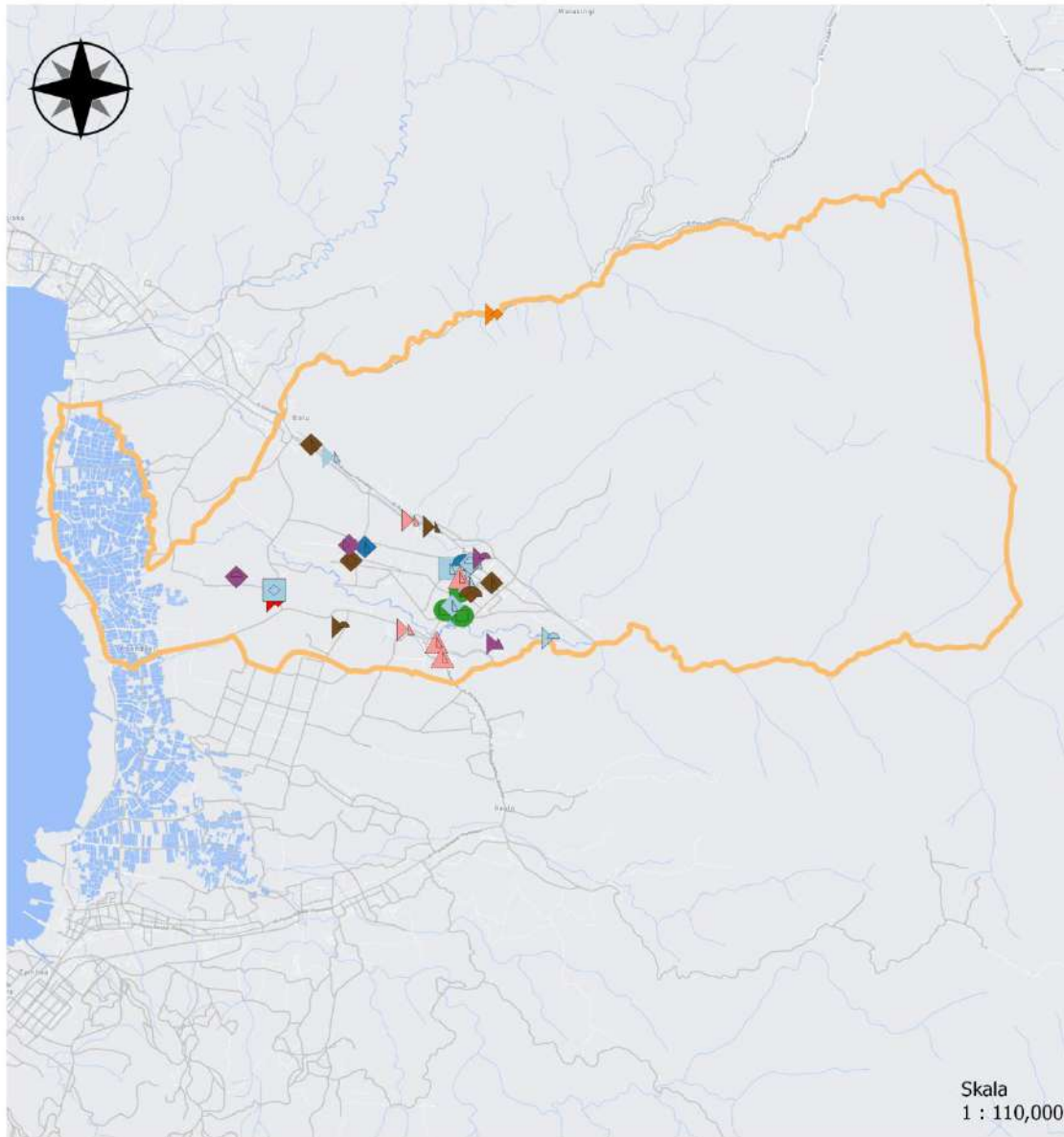
Sumber :
Podes 2018
Google Road
Survei Lapangan

Rasyidah Auliyah : 70200116054



Jurusan Kesehatan Masyarakat
Fakultas Kedokteran dan Ilmu Kesehatan

PETA DISTRIBUSI KASUS KONFIRMASI COVID-19 DI KECAMATAN WUNDULAKO KABUPATEN KOLAKA PADA TAHUN 2020



Simbol Luar :

- 0-5 Tahun
- 6-18 Tahun
- △ 19-30 Tahun
- ▷ 31-45 Tahun
- ◇ 46-59 Tahun
- ◁ >60 Tahun

Simbol Dalam :

- ◁ November ▷ September
- ☆ Mei ◇ Oktober
- Juni ◁ November
- Juli ▷ Desember
- △ Agustus

Simbol Warna :

- Pensiunan
- Tentara
- ASN
- Polisi
- Nakes
- Belum Sekolah
- Pelajar/Mahasiswa
- Tidak Bekerja/Tidak Diketahui
- IRT
- Karyawan Swasta/BUMN

Simbol Garis :

- Perempuan
- Laki-Laki

Sumber :

Podes 2018
Google Road
Survei Lapangan

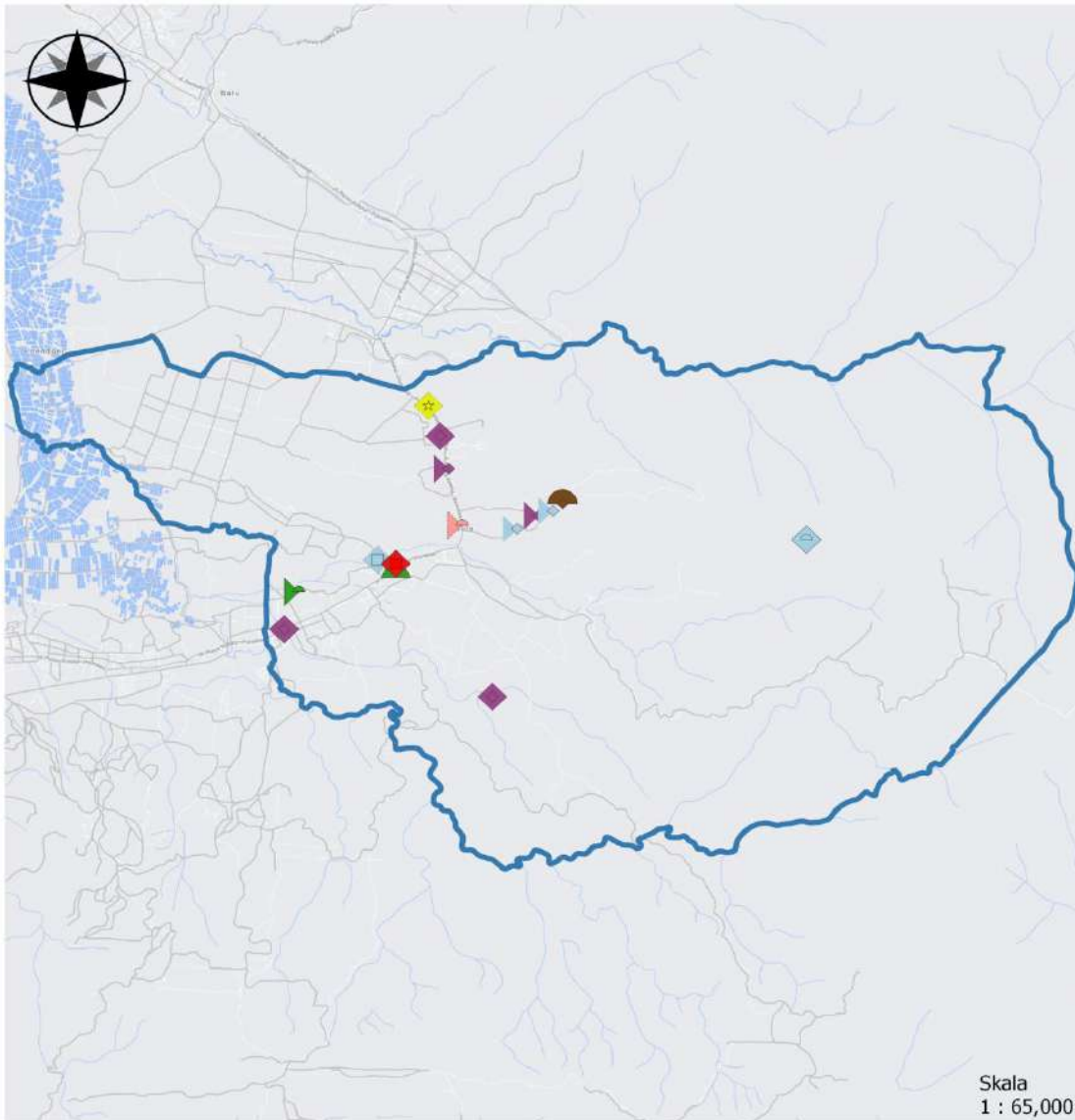
Skala
1 : 110,000

Rasyidah Auliyah : 70200116054



Jurusan Kesehatan Masyarakat
Fakultas Kedokteran dan Ilmu Kesehatan

**PETA DISTRIBUSI KASUS KONFIRMASI
COVID-19 DI KECAMATAN BAULA
KABUPATEN KOLAKA PADA TAHUN 2020**



Simbol Luar :

- 0-5 Tahun
- 6-18 Tahun
- △ 19-30 Tahun
- ▷ 31-45 Tahun
- ◇ 46-59 Tahun
- ◐ >60 Tahun

Simbol Dalam :

- ◑ November
- ☆ Mei
- Juni
- Juli
- △ Agustus
- ▷ September
- ◇ Oktober
- ◐ November
- ▷ Desember

Simbol Warna :

- Pensiunan
- Tentara
- ASN
- Polisi
- Nakes
- Belum Sekolah
- Pelajar/Mahasiswa
- Tidak Bekerja/Tidak Diketahui
- IRT
- Karyawan Swasta/BUMN

Simbol Garis :

- Perempuan
- Laki-Laki

Sumber :

- Podes 2018
- Google Road
- Survei Lapangan

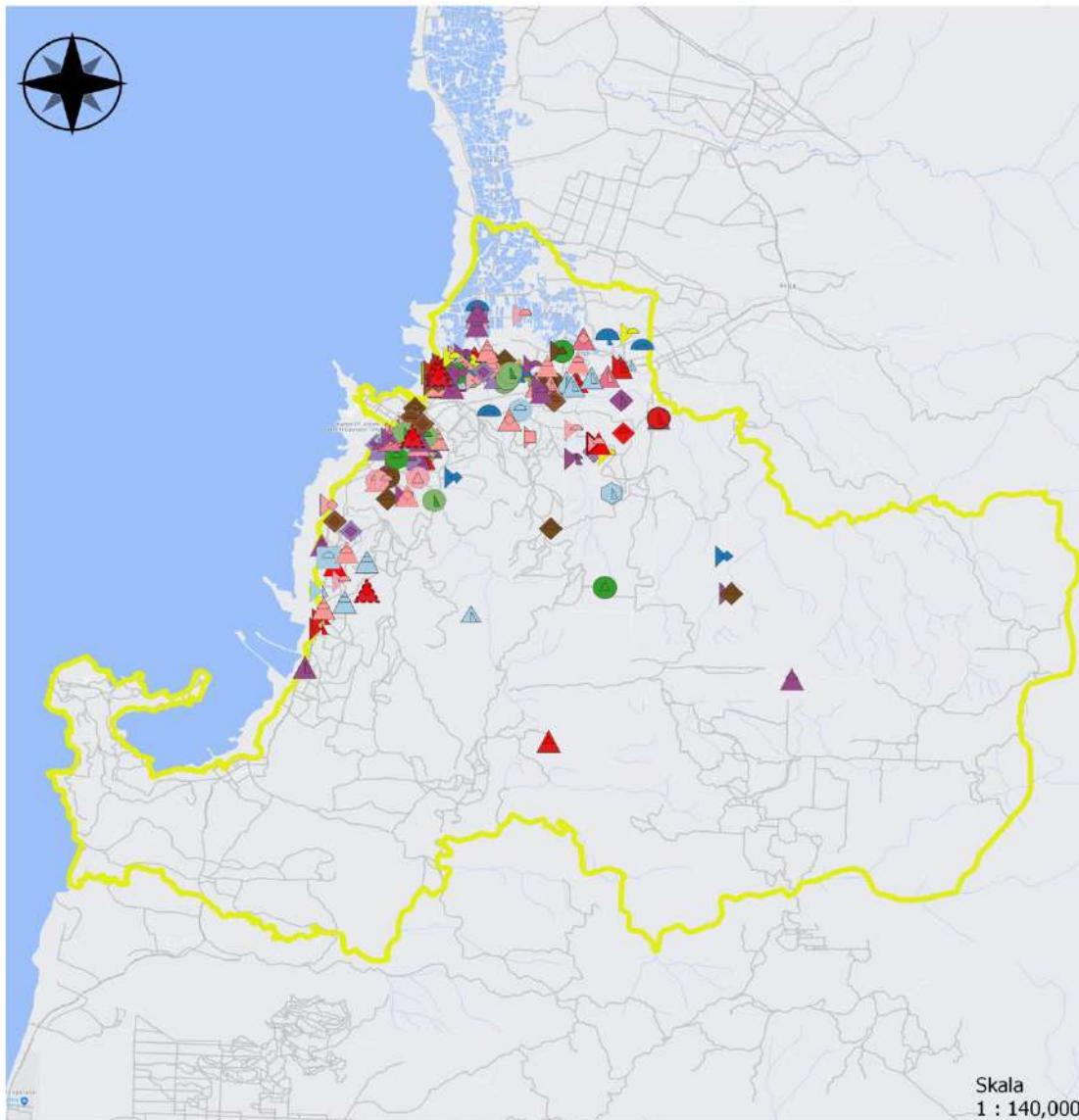
Rasyidah Auliyah : 70200116054



UNIVERSITAS ALAUDDIN
MAKASSAR

Jurusan Kesehatan Masyarakat
Fakultas Kedokteran dan Ilmu Kesehatan

PETA DISTRIBUSI KASUS KONFIRMASI COVID-19 DI KECAMATAN POMALAA KABUPATEN KOLAKA PADA TAHUN 2020



Simbol Luar :

- 0-5 Tahun
- 6-18 Tahun
- △ 19-30 Tahun
- ▷ 31-45 Tahun
- ◇ 46-59 Tahun
- ◁ >60 Tahun

Simbol Dalam :

- ◁ November ▷ September
- ☆ Mei ◇ Oktober
- Juni ◁ November
- Juli ▷ Desember
- △ Agustus

Simbol Warna :

- Pensiunan
- Tentara
- ASN
- Polisi
- Nakes
- Belum Sekolah
- Pelajar/Mahasiswa
- Tidak Bekerja/Tidak Diketahui
- IRT
- Karyawan Swasta/BUMN

Simbol Garis :

- Perempuan
- Laki-Laki

Sumber :

- Podes 2018
- Google Road
- Survei Lapangan

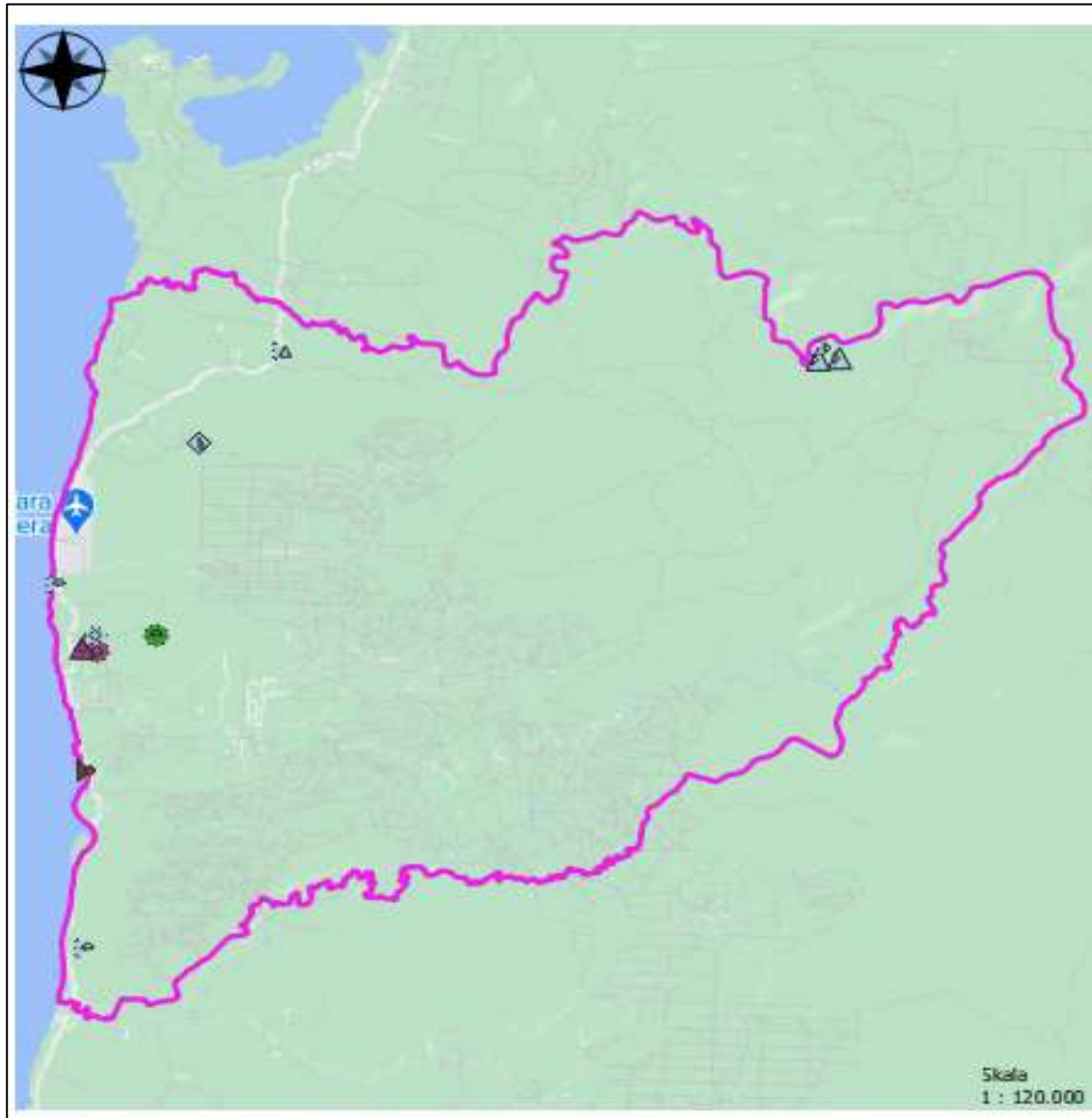
Rasyidah Auliyah : 70200116054



ALAUDDIN

Jurusan Kesehatan Masyarakat
Fakultas Kedokteran dan Ilmu Kesehatan

PETA DISTRIBUSI KASUS KONFIRMASI COVID-19 DI KECAMATAN TANGGETADA KABUPATEN KOLAKA PADA TAHUN 2020



Simbol Luar :

▶	31-45 Tahun
◻	0-5 Tahun
○	6-18 Tahun
△	19-30 Tahun
◇	46-59 Tahun
⊖	>60 Tahun

Simbol Dalam :

⊖	November	▶	September
*	Mei	◇	Oktober
○	Juni	⊖	November
◻	Juli	▶	Desember
△	Agustus		

Simbol Warna :

■	Pensiunan	■	Belum Sekolah
■	Tentara	■	Pelajar/Mahasiswa
■	ASN	■	Tidak Bekerja/Tidak Diketahui
■	Polisi	■	IRT
■	Nakes	■	Karyawan Swasta/BUMN

Simbol Garis :

—	Perempuan
⋯	Laki-Laki

Sumber :
 Podes 2018
 Google Road
 Survei Lapangan

Skala
1 : 120.000

Rasyidah Auliyah : 70200116054

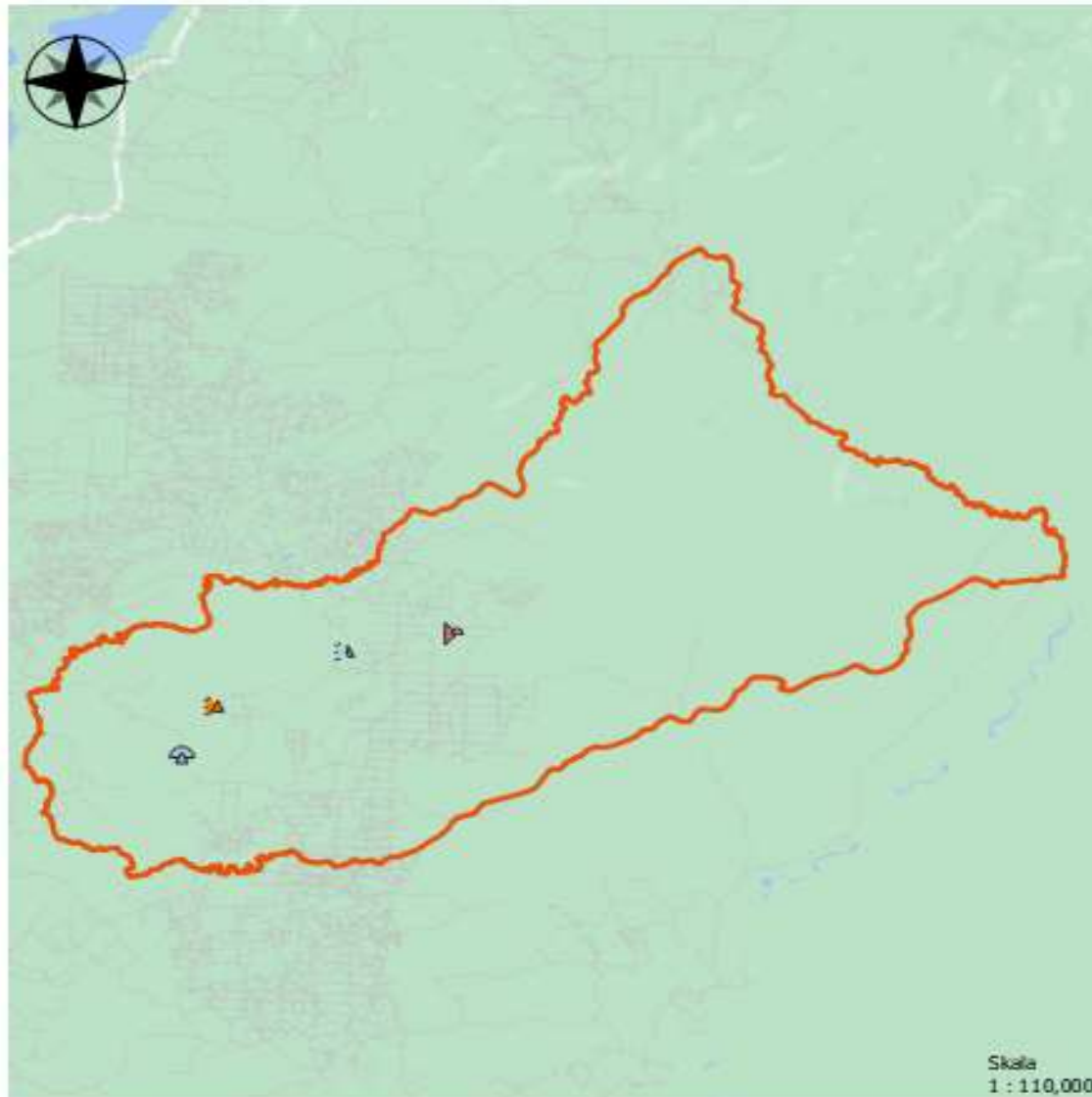


ALAUDDIN

Jurusan Kesehatan Masyarakat

Fakultas Kedokteran dan Ilmu Kesehatan

PETA DISTRIBUSI KASUS KONFIRMASI COVID-19 DI KECAMATAN POLINGGONA KABUPATEN KOLAKA PADA TAHUN 2020



Simbol Luar :

- 0-5 Tahun
- 6-18 Tahun
- △ 19-30 Tahun
- ▴ 31-45 Tahun
- ◇ 46-59 Tahun
- ⊕ >60 Tahun

Simbol Dalam :

- ⊕ November
- ★ Mei
- Juni
- Juli
- △ Agustus
- ▴ September
- ◇ Oktober
- ⊕ November
- ▴ Desember

Simbol Warna :

- Pensiunan
- Tentara
- ASN
- Polisi
- Nakes
- Belum Sekolah
- Pelajar/Mahasiswa
- Tidak Bekerja/Tidak Diketahui
- IRT
- Karyawan Swasta/BUMN

Simbol Garis :

- Perempuan
- Laki-Laki

Sumber :

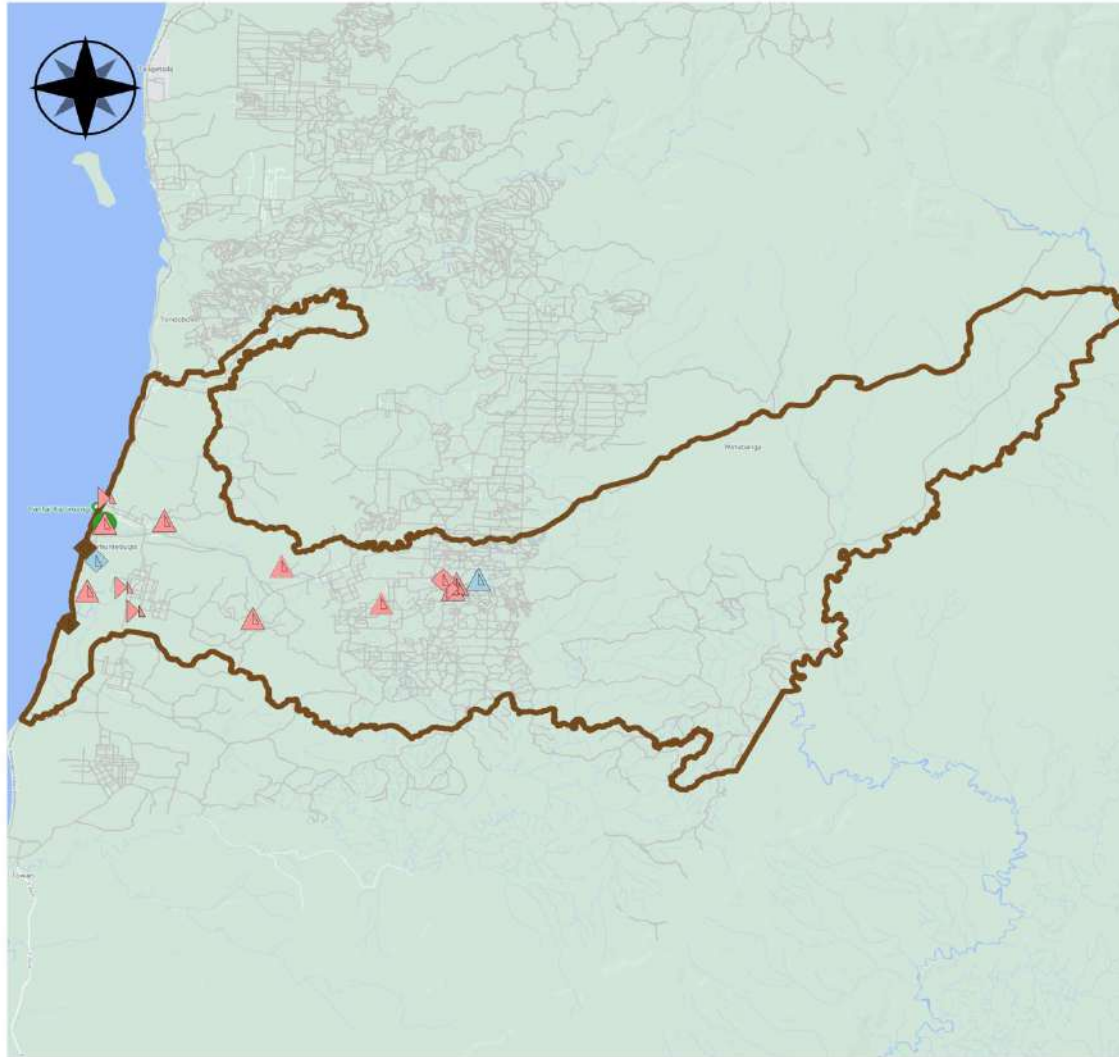
- Podas 2018
- Google Road
- Survei Lapangan

Rasyidah Auliyah : 70200116054



Jurusan Kesehatan Masyarakat
Fakultas Kedokteran dan Ilmu Kesehatan

PETA DISTRIBUSI KASUS KONFIRMASI COVID-19 DI KECAMATAN WATUBANGGA KABUPATEN KOLAKA PADA TAHUN 2020



Simbol Luar :

- ▶ 31-45 Tahun
- 0-5 Tahun
- 6-18 Tahun
- △ 19-30 Tahun
- ◇ 46-59 Tahun
- ⊖ >60 Tahun

Simbol Dalam :

- ⊖ November
- ★ Mei
- Juni
- Juli
- △ Agustus
- ▶ September
- ◇ Oktober
- ⊖ November
- ▾ Desember

Simbol Warna :

- | | |
|-------------|---------------------------------|
| ■ Pensiunan | ■ Belum Sekolah |
| ■ Tentara | ■ Pelajar/Mahasiswa |
| ■ ASN | ■ Tidak Bekerja/Tidak Diketahui |
| ■ Polisi | ■ IRT |
| ■ Nakes | ■ Karyawan Swasta/BUMN |

Simbol Garis :

- Perempuan
- ⋯ Laki-Laki

Sumber :
Podes 2018
Google Road
Survei Lapangan

Skala
1 : 200,000

Rasyidah Auliyah : 70200116054

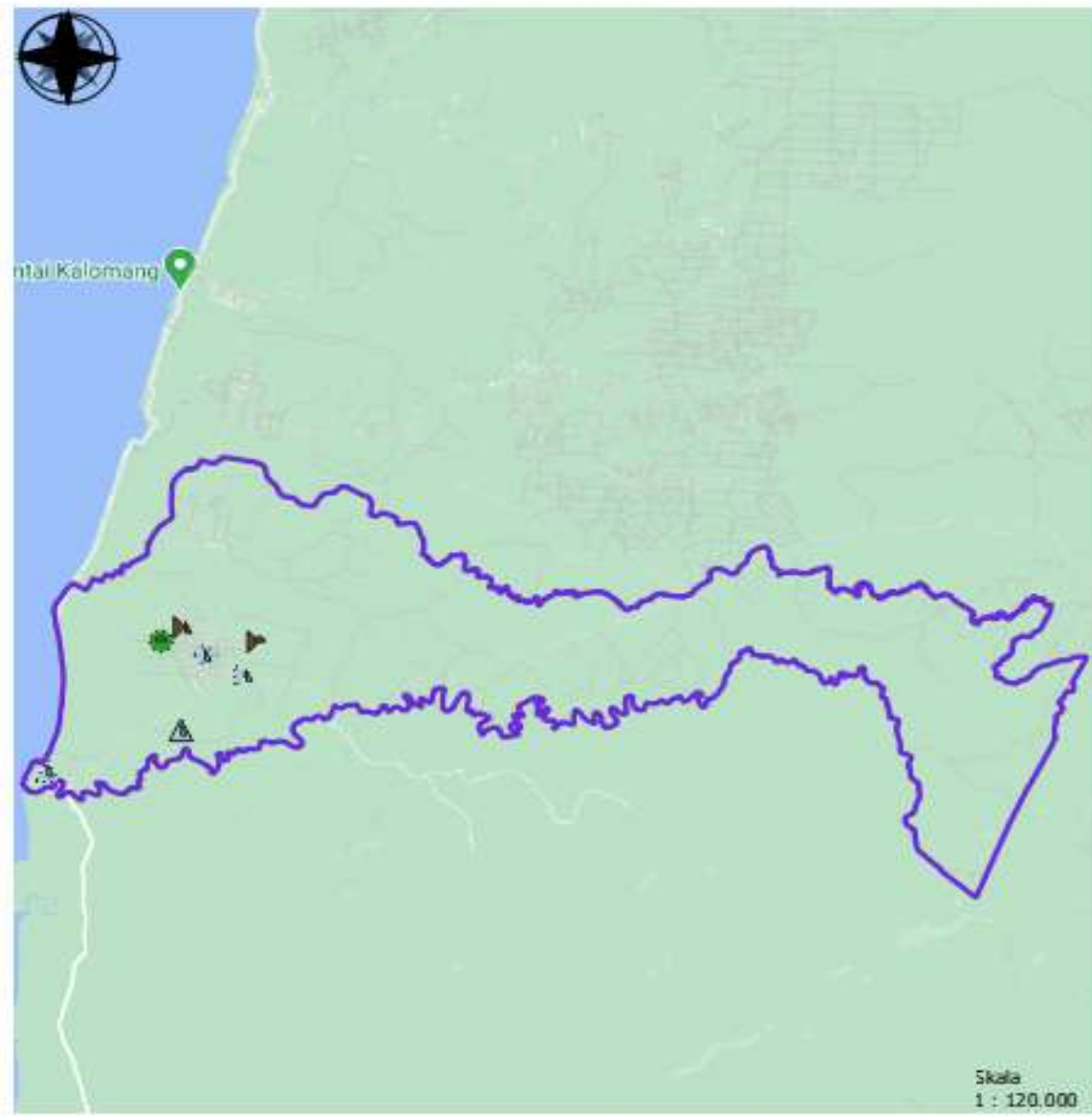


ALAUDDIN

Jurusan Kesehatan Masyarakat

Fakultas Kedokteran dan Ilmu Kesehatan

PETA DISTRIBUSI KASUS KONFIRMASI COVID-19 DI KECAMATAN TOARI KABUPATEN KOLAKA PADA TAHUN 2020



Simbol Luar :

- ▶ 31-45 Tahun
- ◻ 0-5 Tahun
- 6-18 Tahun
- △ 19-30 Tahun
- ◇ 46-59 Tahun
- ⊕ >60 Tahun

Simbol Dalam :

- ⊕ November
- ★ Mei
- Juni
- ◻ Juli
- △ Agustus
- ▶ September
- ◇ Oktober
- ⊕ November
- ▲ Desember

Simbol Warna :

- Pensiunan
- Tentara
- ASN
- Polisi
- Nakes
- Belum Sekolah
- Pelajar/Mahasiswa
- Tidak Bekerja/Tidak Diketahui
- IRT
- Karyawan Swasta/BUMN

Simbol Garis :

- Perempuan
- Laki-Laki

Sumber :

- Podas 2018
- Google Road
- Survei Lapangan

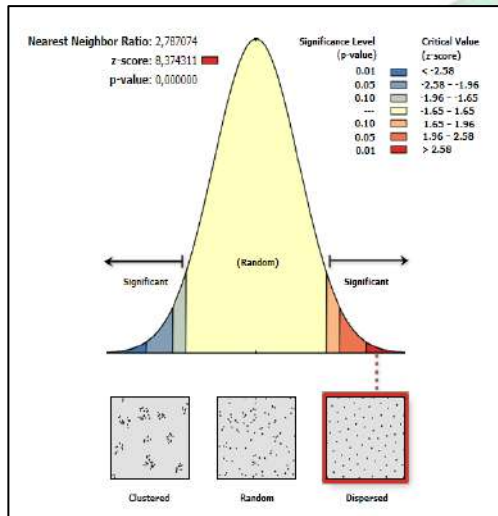
Rasyidah Auliyah : 70200116054

Lampiran 6

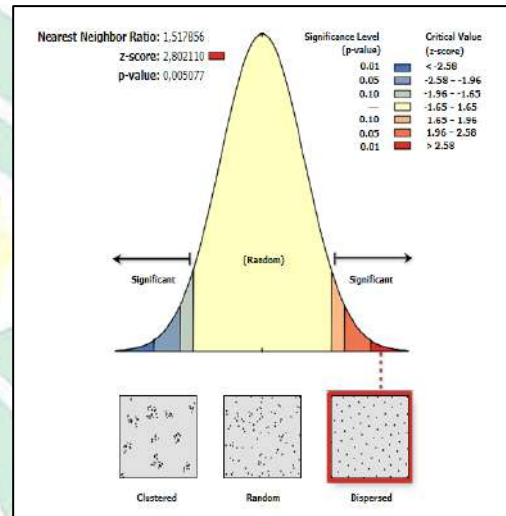
Output Nearest Neighbour Index Qgis 3.8 Zanzibar

1. Nilai *NNI* Kasus Konfirmasi Covid-19 di Kabupaten Kolaka Tahun 2020

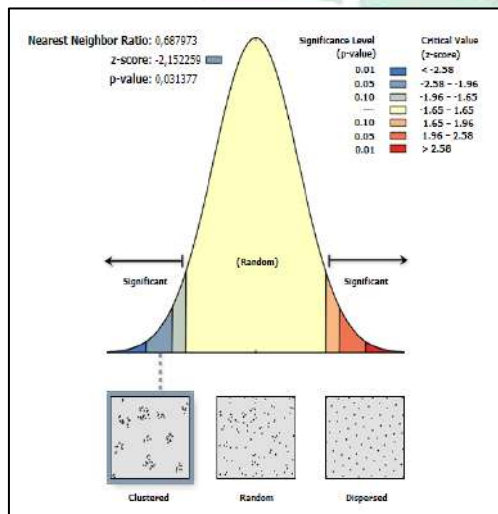
Kecamatan Iwoimenda



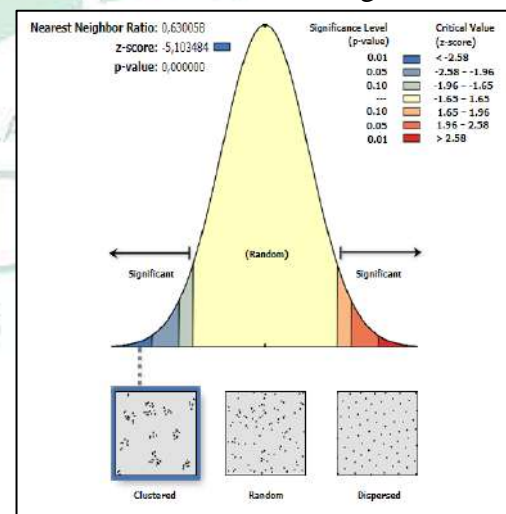
Kecamatan Wolo



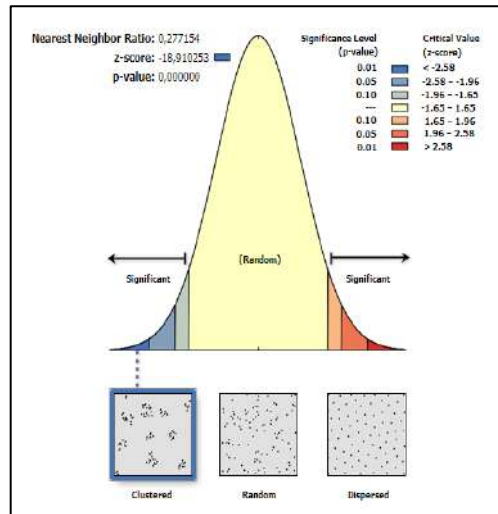
Kecamatan Samaturu



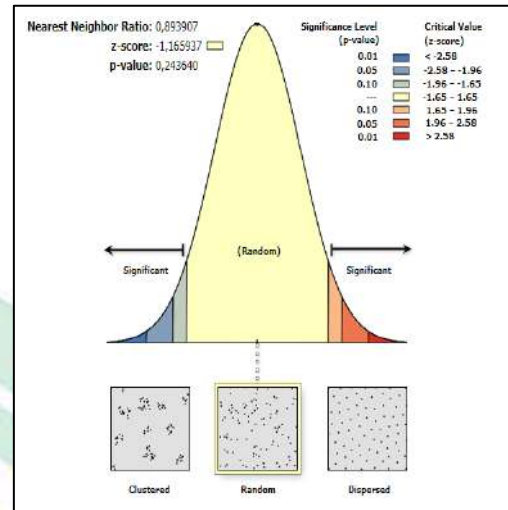
Kecamatan Latambaga



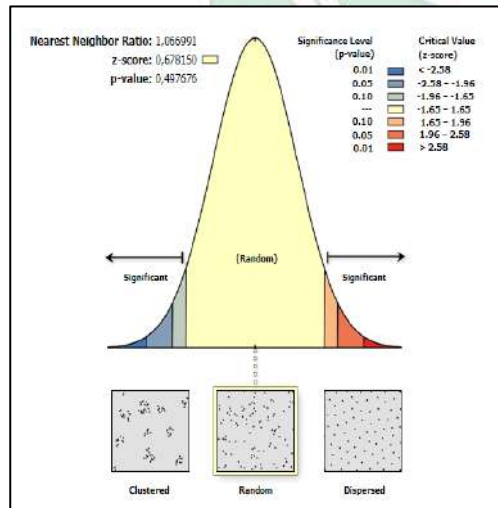
Kecamatan Kolaka



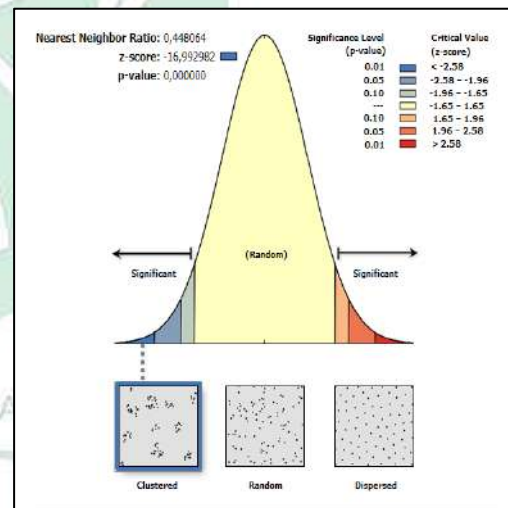
Kecamatan Wundulako



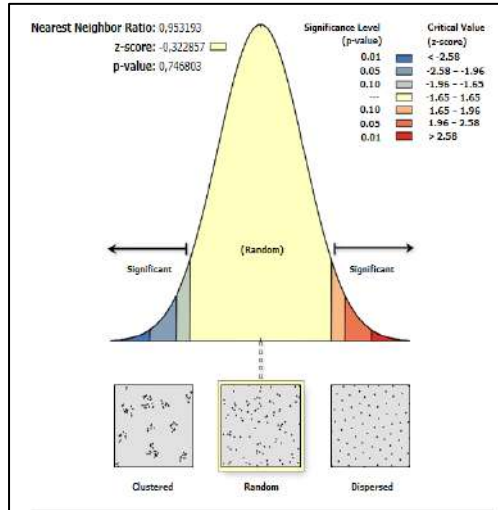
Kecamatan Baula



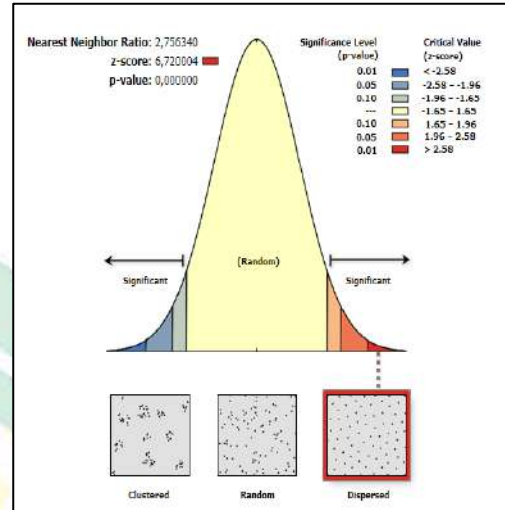
Kecamatan Pomalaa



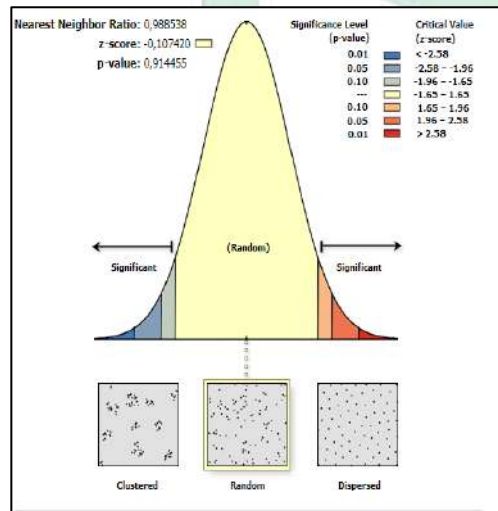
Kecamatan Tanggetada



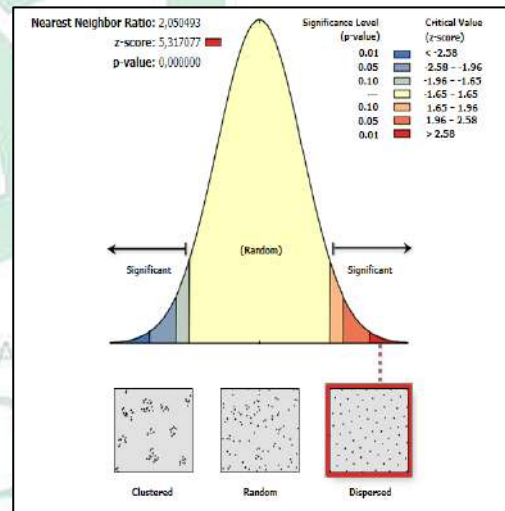
Kecamatan Polinggona



Kecamatan Watubangga



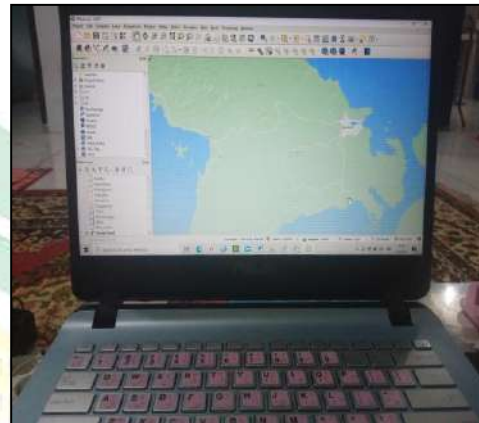
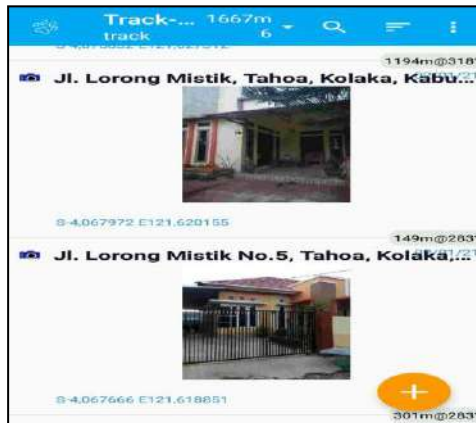
Kecamatan Toari



Lampiran 7

Dokumentasi

1. Alat dan Aplikasi Penelitian



2. Pengambilan Data Sekunder



3. Pengambilan Titik Koordinat Rumah



Lampiran 8

RIWAYAT HIDUP

Nama lengkap Rasyidah Auliyah Sujatman, anak kedua dari tiga bersaudara dari pasangan Sujatman Mamma dan Dra. Hj.Sitti Aisyah Kadir, M.Pd. Penulis lahir di Kolaka 13 Mei 1998. Penulis mulai mengenyam pendidikan Sekolah Dasar di SDN 1 Lamokato dan lulus pada tahun 2010. Kemudian penulis melanjutkan pendidikan di MTsN 1 Kolaka hingga tahun 2013. Selanjutnya penulis melanjutkan pendidikan di MA Ummusshabri Kendari hingga tahun 2016. Setelah itu penulis melanjutkan pendidikan di Universitas Islam Negeri Alauddin Makassar pada Jurusan Kesehatan Masyarakat dan pada semester V mengambil konsentrasi Epidemiologi.

