

**PERSEPSI MASYARAKAT TERHADAP PENGEMBANGAN FUNGSI  
RUANG TERBUKA HIJAU (RTH) DI KOTA SUNGGUMINASA  
KABUPATEN GOWA (Studi Kasus : Syekh Yusuf Discovery)**



**Skripsi**

**Diajukan Untuk Memenuhi Salah Satu Syarat Meraih Gelar  
Sarjana Perencanaan Wilayah dan Kota Jurusan Teknik perencanaan  
Wilayah dan Kota Fakultas pada Fakultas Sains dan Teknologi  
Uin Alauddin Makassar**

**UNIVERSITAS ISLAM NEGERI  
ALAUDDIN  
MAKASSAR**

**Oleh:**

**SRI WAHYUNI  
NIM. 60800116048**

**JURUSAN TEKNIK PERENCANAAN WILAYAH DAN KOTA  
FAKULTAS SAINS DAN TEKNOLOGI  
UIN ALAUDDIN MAKASSAR  
TAHUN 2021**

### PERNYATAAN KEASLIAN SKRIPSI

Dengan penuh kesadaran, penyusun yang bertanda tangan dibawah ini menyatakan bahwa skripsi ini benar adalah hasil karya penyusun sendiri. Jika dikemudian hari terbukti bahwa ia merupakan duplikat, tiruan, plagiat atau dibuat oleh orang lain, sebagian atau seluruhnya, maka skripsi dan gelar yang diperoleh karenanya batal demi hukum.

Makassar, 12 April 2021

Penyusun,



**Sri Wahyuni**  
60800116048

UNIVERSITAS ISLAM NEGERI  
ALAUDDIN  
MAKASSAR

## PERSETUJUAN SKRIPSI

Judul Skripsi : Persepsi Masyarakat Terhadap Pengembangan Fungsi Ruang Terbuka Hijau Di Kota Sungguminasa Kabupaten Gowa (Studi Kasus: Lapangan Syekh Yusuf Discovery)

Nama Mahasiswa : Sri Wahyuni

NIM : 60800116048

Jurusan : Perencanaan Wilayah dan Kota

Fakultas : Sains dan Teknologi

Disetujui Komisi Pembimbing

Pembimbing I

Pembimbing II

  
Irsvadi Siradjuddin, S.P., M.Si


  
Risma Handavani, S.I.P., M.Si


Mengetahui

Dekan Fakultas Sains dan Teknologi  
UIN Alauddin Makassar

Ketua Jurusan Teknik Perencanaan  
Wilayah dan Kota



  
Prof. Dr. Muhammad Halifah Mustami, M.Pd  
NIP. 19710421 200003 100 1

  
Andi Idham AP, S.T., M.Si  
NIP. 19761007 200912 1 002

### PENGESAHAN SKRIPSI

Skripsi yang berjudul, "Persepsi Masyarakat Terhadap Pengembangan Fungsi Ruang Terbuka Hijau Di Kota Sungguminasa Kabupaten Gowa (Studi Kasus : Lapangan Syekh Yusuf Discovery)" yang disusun oleh Sri Wahyuni, NIM: 60800116048, Mahasiswa Jurusan Teknik Perencanaan Wilayah dan Kota pada Fakultas Sains dan Teknologi UIN Alauddin Makassar, telah diuji dan dipertahankan dalam sidang *munaqasyah* yang diselenggarakan pada hari Jumat, tanggal 9 April 2021, dinyatakan telah dapat diterima sebagai salah satu syarat untuk memperoleh gelar Sarjana Perencanaan Wilayah Kota dalam Ilmu Teknik Perencanaan Wilayah dan Kota, Jurusan Teknik Perencanaan Wilayah dan Kota.

Makassar, 26 April 2021

#### DEWAN PENGUJI:

Ketua	: Sjamsiah S.Si., M.Si., Ph.D.	(.....)
Sekretaris	: Andi Idham AP, S.T., M.T.	(.....)
Munaqisy I	: Dr. Rudi Latief, S.T., M.Si.	(.....)
Munaqisy II	: Dr. Rahmi Damis, M.Ag.	(.....)
Pembimbing I	: Irsyadi Siradjuddin, S.P., M.Si.	(.....)
Pembimbing II	: Risma Handayani, S.I.P., M.Si.	(.....)

Diketahui oleh:  
Dekan Fakultas Sains dan Teknologi  
UIN Alauddin Makassar,



Prof. Dr. Muhammad Khalifah Mustami, M.Pd  
NIP. 19710412 200003 1 001

## KATA PENGANTAR

بِسْمِ اللَّهِ الرَّحْمَنِ الرَّحِيمِ

Puji dan syukur keadirat Allah SWT atas segala rahmat dan petunjuk-Nya kepada penulis, masih diberi kesempatan untuk menyelesaikan penulisan proposal penelitian ini yang berjudul Persepsi Masyarakat Terhadap Pengembangan Fungsi Ruang Publik Di Kota Sungguminasa Kabupaten Gowa Studi Kasus Lapangan Syekh Yusuf Discovery sekalipun dalam wujud yang sederhana. Shalawat dan salam senantiasa tercurahkan kepada junjungan Nabi Muhammad SAW, keluarga, sahabat-sahabatnya, dan orang-orang yang senantiasa istiqamah dalam perjuangannya.

Selama di bangku perkuliahan hingga penyusunan tugas akhir, penulis banyak mengalami hambatan dan kendala. Proses penyusunan tugas akhir ini merupakan perjuangan panjang bagi penulis. Namun demikian, berkat keseriusan pembimbing mengarahkan, dukungan, dan partisipasi, serta saran dan kritikan dari berbagai pihak sehingga penyusunan tugas akhir ini dapat diselesaikan dengan baik.

Rasa hormat dan terima kasih penulis sampaikan kepada:

1. **Prof Hamdan Juhannis, M.A., Ph.D** selaku Rektor Universitas Negeri Islam Alauddin Makassar serta seluruh jajarannya.
2. **Prof. Dr. Muhammad Halifah Mustami, M.Pd** selaku Dekan Fakultas Sains dan Teknologi Universitas Islam Negeri Alauddin Makassar.
3. **A. Idham A.P., S.T., M.Si dan Dr. Henny Haerany, S.T., M.T** selaku Ketua dan Sekretaris Jurusan Teknik Perencanaan Wilayah dan Kota Universitas Islam Negeri Alauddin Makassar.

4. **Irsyadi Siradjuddin, SP., M.Si** dan **Risma Handayani, S.I.P., M.Si** selaku dosen pembimbing berkat keseriusan pembimbing mengarahkan, dukungan, waktu, partisipasi, serta saran dan kritikan sehingga penyusunan tugas akhir ini dapat diselesaikan dengan baik.
5. Para Dosen, Staf Administrasi Fakultas Sains dan Teknologi, dan Staf Jurusan Teknik Perencanaan Wilayah dan Kota yang telah banyak memberikan yang telah banyak memberikan bantuan selama menempuh perkuliahan.
6. Kedua orang tua tercinta dan saudara saya yang tiada henti mendukung, mendoakan, serta menjadi motivasi terbesar saya dalam menyelesaikan skripsi saya.
7. Nurul Ulfayanti, S.PWK yang selalu saya reportkan dengan bantuan tenaga dan pikirannya sampai akhir.
8. Teman-teman seperjuangan saya PWK angkatan 2016 atas dukungan, dorongan, dan kerjasamanya dari awal semester hingga sekarang.
9. Sahabat- sahabat serta semua pihak yang tidak dapat disebutkan satu persatu yang selalu membantu dan mendukung saya dalam penyusunan skripsi ini.

Semoga Allah SWT membalas kebaikan dan ketulusan semua pihak yang telah membantu menyelesaikan skripsi ini. Aamiin.

Akhirnya dengan segala kerendahan hati penulis berharap skripsi ini dapat memberikan manfaat kepada semua pihak.

Samata-Gowa, Juni 2020

**Sri Wahyuni**

**ABSTRAK****Nama : Sri Wahyuni****Nim : 60800116048****Judul Skripsi : Persepsi Masyarakat Terhadap Pengembangan Fungsi Ruang Terbuka Hijau Di Kota Sungguminasa Kabupaten Gowa (Studi Kasus : Lapangan Syekh Yusuf Discovery)**

---

Ruang terbuka hijau merupakan suatu keharusan dalam sebuah kota. Kota-kota klasik menggunakan ruang terbuka kota sebagai tempat masyarakat bertemu, berkumpul dan berinteraksi baik untuk kepentingan keagamaan, perdagangan, maupun membangun pemerintah. Perlu dibangun persepsi yang benar mengenai RTH perkotaan serta peran dan fungsinya sehingga kepedulian masyarakat nantinya untuk ikut berperan aktif di dalamnya akan dilakukan secara bijak yang terwujud dari setiap tindakan masyarakat itu sendiri terhadap keberadaan Lapangan Syekh Yusuf Discovery. Tujuan penelitian ini adalah untuk mengetahui persepsi masyarakat terhadap pengelolaan fungsi ruang terbuka hijau dan untuk mengetahui arahan bentuk pengelolaan RTH Syekh Yusuf Discovery yang berbasis masyarakat. Metode penelitian yang digunakan adalah pendekatan deskriptif kuantitatif untuk menilai/mengukur persepsi masyarakat dan arahan bentuk pengelolaan Lapangan Syekh Yusuf Discovery. Sesuai analisis skala likert hasil persepsi masyarakat untuk kategori sangat baik mengalami peningkatan setelah adanya pengembangan ditinjau dari lima indikator yaitu fungsi ekologis, fungsi sosial budaya, fungsi estetika, fungsi ekonomi, dan fungsi pendidikan. Kemudian arahan bentuk pengelolaan RTH berbasis masyarakat di ambil dari bentuk prioritas sesudah dan sebelum pengembangan.

***Kata Kunci : Arahan Bentuk Pengelolaan, Persepsi Masyarakat, Ruang Terbuka Hijau***

## DAFTAR ISI

<b>HALAMAN JUDUL</b> .....	<b>i</b>
<b>PERNYATAAN KEASLIAN SKRIPSI</b> .....	<b>ii</b>
<b>PERSETUJUAN SKRIPSI</b> .....	<b>iii</b>
<b>PENGESAHAN SKRIPSI</b> .....	<b>iv</b>
<b>KATA PENGANTAR</b> .....	<b>v</b>
<b>ABSTRAK</b> .....	<b>vii</b>
<b>DAFTAR ISI</b> .....	<b>viii</b>
<b>DAFTAR TABEL</b> .....	<b>x</b>
<b>DAFTAR GAMBAR</b> .....	<b>xi</b>
<b>BAB I PENDAHULUAN</b>	
A. Latar Belakang .....	1
B. Rumusan Masalah .....	6
C. Ruang Lingkup Penelitian .....	6
D. Maksud dan Tujuan Penelitian .....	6
E. Sistematika Pembahasan .....	7
<b>BAB II TINJAUAN PUSTAKA</b>	
A. Persepsi .....	9
B. Masyarakat .....	10
C. Pengembangan .....	11
D. Ruang Terbuka Hijau .....	12
E. Pengelolaan Ruang Terbuka Hijau.....	13
F. Tinjauan Arsitektur .....	13
G. Kota dan Perkotaan .....	15
H. Penyediaan RTH di Perkotaan sebagai Ruang Publik .....	17
<b>BAB III METODOLOGI PENELITIAN</b>	
A. Jenis Penelitian .....	20
B. Lokasi Penelitian .....	20
C. Jenis dan Sumber Data .....	21
D. Metode Pengumpulan Data .....	21
E. Populasi dan Sampel .....	22
F. Variabel Penelitian .....	23
G. Metode Pengolahan dan Analisis Data .....	24
H. Definisi Operasional .....	25
I. Kerangka Pikir Penelitian .....	26
<b>BAB IV HASIL DAN PEMBAHASAN</b>	
A. Gambaran Umum Wilayah.....	27
B. Analisis Persepsi Masyarakat Terhadap Pengembangan .... Fungsi Ruang Terbuka Hijau .....	35



C. Arahan Bentuk Pengelolaan RTH Berbasis Masyarakat.....	52
<b>BAB V PENUTUP</b>	
A. Kesimpulan .....	54
B. Saran.....	54
<b>DAFTAR PUSTAKA .....</b>	<b>56</b>
<b>DAFTAR RIWAYAT HIDUP .....</b>	<b>58</b>



UNIVERSITAS ISLAM NEGERI  
**ALAUDDIN**  
M A K A S S A R

## DAFTAR TABEL

<b>Tabel 1.</b> Penyediaan RTH Berdasarkan Jumlah Penduduk .....	18
<b>Tabel 2.</b> Variabel Penelitian .....	23
<b>Tabel 3.</b> Jumlah RT/RW Di Kelurahan Sungguminasa.....	27
<b>Tabel 4.</b> Kepadatan Penduduk Kelurahan Di Sungguminasa.....	29
<b>Tabel 5.</b> Karakteristik Responden Berdasarkan Jenis Kelamin.....	32
<b>Tabel 6.</b> Karakteristik Responden Berdasarkan Umur .....	32
<b>Tabel 7.</b> Karakteristik Responden Berdasarkan Pekerjaan.....	33
<b>Tabel 8.</b> Hasil Kuesioner .....	34
<b>Tabel 9.</b> Analisis Fungsi Ekologis.....	36
<b>Tabel 10.</b> Analisis Fungsi Sosial Budaya .....	40
<b>Tabel 11.</b> Analisis Fungsi Estetika .....	43
<b>Tabel 12.</b> Analisis Fungsi Ekonomi .....	46
<b>Tabel 13.</b> Analisis Fungsi Pendidikan .....	49

## DAFTAR GAMBAR

<b>Gambar 1.</b> Peta Citra Lokasi Penelitian .....	33
<b>Gambar 2.</b> Peta Administrasi Kelurahan Sungguminasa.....	34
<b>Gambar 3.</b> Pengelolaan Sampah.....	37
<b>Gambar 4.</b> Pengamanan Kawasan .....	39
<b>Gambar 5.</b> Tingkat Kesejukan.....	40
<b>Gambar 6.</b> Tempat Interaksi sosial.....	42
<b>Gambar 7.</b> Tempat Silaturahmi dan Rekreasi.....	43
<b>Gambar 8.</b> Fasilitas Lapangan Syekh Yusuf Discovery .....	45
<b>Gambar 9.</b> Tingkat Kenyamanan.....	46
<b>Gambar 10.</b> Daya Tarik Pedagang Kaki Lima .....	48
<b>Gambar 11.</b> Tingkat Kerapian Pedagang Kaki Lima .....	49
<b>Gambar 12.</b> Tempat Kreativitas Dan Produktivitas.....	50
<b>Gambar 13.</b> Tempat Penelitian Dan Pelatihan.....	51

# BAB I

## PENDAHULUAN

### *A. Latar Belakang*

Kota hijau adalah sebuah kota yang erat kaitannya dengan lingkungan dan infrastruktur yang menjadi penyeimbang lingkungan. Indonesia memiliki kota-kota yang berkembang ke arah pembangunan fisik sehingga tak jarang timbul masalah seperti kepadatan bangunan, bahkan penurunan kualitas lingkungan. Pembangunan ialah mengadakan atau mengatur sesuatu yang belum ada. Pengembangan ialah memperbaiki atau meningkatkan sesuatu yang sudah ada. Kedua istilah ini sekarang sering digunakan untuk maksud yang sama.

Seturut bertambahnya jumlah penduduk di perkotaan, berat beban kota semakin berat. Pembangunan dan pengembangan (development) dilakukan untuk kemakmuran dan kesejahteraan masyarakat. Pembangunan dan pengembangan itu dapat merupakan pembangunan fisik atau pengembangan fisik, dan dapat merupakan pembangunan sosial ekonomi atau pengembangan sosial ekonomi yang mempunyai skala nasional, regional, atau lokal.

Ruang terbuka hijau merupakan suatu keharusan dalam sebuah kota. Kota-kota klasik menggunakan ruang terbuka kota sebagai tempat masyarakat bertemu, berkumpul dan berinteraksi baik untuk kepentingan keagamaan, perdagangan, maupun membangun pemerintah.

Setiap wilayah perkotaan harus menyediakan Ruang Terbuka Hijau (RTH) sebesar 30% dari setiap luas wilayah (Undang-Undang No.26 Tahun 2007 tentang Penataan Ruang). Ruang terbuka hijau publik merupakan ruang terbuka yang dimiliki dan dikelola pemerintah kota yang digunakan untuk kepentingan masyarakat secara umum. Yang termasuk ruang terbuka antara lain taman kota, pemakaman umum, dan jalur hijau sepanjang jalan, sungai dan pantai.

Proporsi 30% merupakan ukuran minimal untuk menjamin keseimbangan ekosistem kota, baik ekosistem hidrologi, maupun system ekologi lain, yang selanjutnya akan meningkatkan fungsi dan proporsi ruang terbuka hijau di kota, pemerintah, masyarakat, dan swasta di dorong untuk menanam tumbuhan diatas bangunan miliknya.

Pembangunan ruang terbuka hijau (RTH) pada umumnya di maksudkan untuk penghijauan sebagai salah satu unsur kota sebagai salah satu faktor kenyamanan dan keindahan bagi suatu ruang kota. Kenyamanan dapat berupa peredam kebisingan, pelindung cahaya matahari dan menetralsir udara. Sedangkan keindahan berupa penataan tanaman dibantu dengan konstruksi-konstruksi yang diajukan untuk menahan erosi, baik berupa konstruksi beton, batu alam dan lain-lain.

Salah satu yang menjadi kebutuhan masyarakat khususnya di wilayah perkotaan adalah ruang terbuka hijau. Dimana ruang terbuka hijau ini sebagai sarana penunjang ruang untuk melakukan berbagai aktivitas.

Dalam suatu penataan kota, tentunya kebutuhan akan ruang terbuka perlu diperhitungkan keberadaannya, sehingga tidak masalah apabila dilakukan pengembangan terhadap fungsi ruang terbuka hijau yang ada.

Adanya pengembangan fungsi ruang terbuka hijau penting dalam mengendalikan dan memelihara integritas dan kualitas lingkungan. Pengendalian pembangunan wilayah perkotaan dilakukan secara proporsional dan berada dalam keseimbangan antara pembangunan dan fungsi-fungsi lingkungan. Fungsi RTH terbagi atas fungsi ekologi, fungsi sosial budaya, fungsi estetika, fungsi pendidikan, dan fungsi ekonomi (Samsudi, 2010). Kehadiran ruang publik selain untuk aktivitas olahraga dan diskusi di ruang terbuka, juga dapat menjadi ruang

untuk mengeksplor bakat dan kemampuan melalui pembentukan komunitas atau individu.

Di dalam al-Qur'an menjelaskan Allah swt yang menciptakan dan memberikan karunia berupa segala apa yang ada di bumi untuk kemaslahatan-mu, kemudian bersamaan dengan penciptaan bumi dengan segala manfaatnya, sebagaimana yang telah dimaksud dalam Q.S. al-Baqarah/2:29 yang berbunyi:

هُوَ الَّذِي خَلَقَ لَكُمْ مَا فِي الْأَرْضِ جَمِيعًا ثُمَّ أَسْتَوَىٰ إِلَى السَّمَاءِ فَسَوَّاهُنَّ سَبْعَ سَمَاوَاتٍ وَهُوَ بِكُلِّ شَيْءٍ عَلِيمٌ ﴿٢٩﴾

Terjemahnya :

“Dia-lah Allah, yang menjadikan segala yang ada di bumi untuk kamu dan Dia berkehendak (menciptakan) langit, lalu dijadikan-Nya tujuh langit. dan Dia Maha mengetahui segala sesuatu.”

Kitab Ma'alimut Tanzil karya Imam Al-Baghowi mengatakan, penciptaan langit dan bumi pada Surat al-Baqarah ayat 29 dimaksudkan agar manusia mengambil pelajaran dan menjadikan bukti kebesaran Allah. Tetapi sebagian ahli tafsir menyebut penciptaan langit dan bumi dimaksudkan agar manusia menerima manfaat keduanya, ini menunjukkan bahwa Allah mengetahui hakikat sesuatu serta menciptakan langit dan bumi dengan model paling sempurna dan paling bermanfaat satu diantaranya adalah RTH yang bisa menunjang segala aktivitas manusia. RTH yang diciptakan Untuk dimanfaatkan, untuk dipakai bersenang-senang dan untuk diambil pelajaran.

Berbicara ruang terbuka publik, yang terlintas di pikiran adalah taman kota yang dipenuhi pohon-pohon pelindung. Ruang yang berkesan nyaman yang juga digunakan untuk duduk-duduk atau jalan-jalan santai. Tetapi ada juga yang memiliki akan ruang publik sebagai tempat masyarakat sekitarnya bebas beraktifitas di dalamnya dan juga sebagai tempat bagi pelajar untuk ber-olahraga maupun belajar.

Kota metropolitan disebut juga kota raya merupakan suatu daerah perkotaan besar yang dicirikan oleh adanya konsentrasi yang sangat tinggi dalam hal penduduk, dan berbagai kegiatan lainnya. Kota Metropolitan Mamminasata ditetapkan oleh Perpres No.55 tahun 2011 dalam Tata Ruang Kawasan Perkotaan Mamminasata (Makassar, Maros, Sungguminasa, Takalar). Sungguminasa yang merupakan ibukota kabupaten ini mencakup banyak kegiatan perkotaan seperti perdagangan, pemerintahan, dan ruang terbuka hijau publik yaitu Lapangan Syekh Yusuf Discovery. Dibentuknya pedestrian Kota Sungguminasa sebagai langkah untuk menyediakan kawasan ruang terbuka hijau yang memiliki ciri khas daerah serta daya tarik guna mendukung efektivitas kenyamanan.

Melihat perkembangannya sekarang kondisi Syekh Yusuf Discovery sudah sangat menjadi modern seiring perubahan dan konsepnya. Sekarang dilengkapi dengan alun-alun, lapangan takraw, skateboard rams, panjat tebing, patung patonro di buat 3 lantai yang di dalamnya ada kantor pengelola, perpustakaan, studio Rewako FM, setiap lapangan diberi tribun mini, ada toilet, ruang ganti, tempat sampah, parkir, bahkan cctv. Tak lupa juga petugas keamanan dan kebersihan.

Lapangan Syekh Yusuf discovery dulunya tidak hanya sebagai tempat berolahraga tapi juga sebagai tempat bersantai di kala sore. Tingginya rumput disepanjang pinggir syekh yusuf cukup mengganggu pemandangan, teras lapangan yang menggunakan nama tokoh penyebar Islam di Sulawesi Selatan yakni Syekh Yusuf sudah retak semua, bagian tengah lapangan sama sekali tidak ada rumput sehingga menjadi tandus menyebabkan rendahnya tingkat meresap air, serta munculnya permasalahan lingkungan dimana saat musim kemarau menjadi sangat kering dan saat musim hujan genangan air dimana mana. Belum lagi patung patonro yang merupakan miniature penutup kepala yang dikenakan

Raja Gowa Sultan Hasanuddin awalnya memang akan dijadikan perpustakaan tetapi belum juga terealisasi. Meski kondisinya agak menyedihkan, tetap saja masih banyak yang mengunjunginya, Belum lama ini pemerintah sudah peka terhadap suara sumbang atas keresahan masyarakat yang berkunjung.

Persepsi masyarakat pada umumnya dapat dibedakan menjadi menolak atau bekerjasama yang pada dasarnya akan menimbulkan sikap masyarakat itu sendiri terhadap rencana pembangunan hutan kemasyarakatan tersebut. Maka dari itu perlu dibangun persepsi yang benar mengenai hutan kemasyarakatan serta peran dan fungsinya sehingga kepedulian masyarakat nantinya untuk ikut berperan aktif di dalamnya akan dilakukan secara bijak yang terwujud dari setiap tindakan masyarakat itu sendiri terhadap keberadaan hutan kemasyarakatan (Siramba, 2010). Oleh sebab itu pengembangan pada Lapangan Syekh Yusuf tidak terlepas dari persepsi, keinginan, dan penilaian serta apresiasi masyarakat. Pembangunan dan keberadaan RTH syekh yusuf akan mempengaruhi kehidupan dan kesejahteraannya. Karena itu setiap anggota atau suatu kelompok masyarakat perlu untuk ikut berpartisipasi dalam proses dan penentuan arah serta prioritas pembangunan RTH karena memberikan dampak positif terhadap pengembangan. Partisipasi ini diartikan sebagai kegiatan yang dilakukan dengan melibatkan masyarakat dalam mengkonsepsikan sesuatu yang disebut baik oleh mereka. Pemerintah kota merupakan pengelola ketersediaan RTH dalam wilayahnya sesuai dengan keinginan masyarakat kota tersebut serta juga ketersediaan lahan dan peruntukan tata ruang kota. Peran pemerintah dalam menyediakan ruang terbuka publik yang nyaman dan memiliki banyak manfaat menimbulkan persepsi. Persepsi masyarakat terbentuk dari adanya pengembangan fungsi RTH sebagaimana yang dimaksud pada penjelasan sebelumnya. Selain itu, persepsi masyarakat juga timbul dari manfaat yang dirasakan sebelum dan sesudah adanya



pengembangan fungsi RTH dilakukan. Persepsi masyarakat terhadap adanya pengembangan fungsi RTH akan sangat membantu dalam pemberian masukan dan dapat menjadi acuan Pemerintah untuk menindaklanjuti program pembangunan lainnya terutama dalam penyediaan ruang terbuka publik.

Dari penelitian diatas peneliti tertarik membahas tentang **“Persepsi Masyarakat Terhadap Pengembangan Fungsi Ruang Hijau (RTH) di Kota Sungguminasa Kabupaten Gowa (Studi Kasus : Syekh Yusuf Discovery)”**.

### ***B. Rumusan Masalah***

Dari latar belakang yang di uraikan diatas maka dapat dirumuskan masalah yaitu :

1. Bagaimana Persepsi Masyarakat Terhadap Pengelolaan Fungsi Ruang Hijau Syekh Yusuf Discovery?
2. Bagaimana arahan bentuk pengelolaan RTH Syekh Yusuf Discovery berbasis persepsi masyarakat?

### ***C. Tujuan dan Manfaat Penelitian***

#### 1. Tujuan Penelitian

Adapun tujuan penelitian ini berdasarkan rumusan masalah diatas adalah:

- a. Untuk mengetahui persepsi masyarakat terhadap pengelolaan fungsi ruang terbuka hijau Syekh Yusuf Discovery di Kota Sungguminasa.
- b. Untuk mengetahui arahan bentuk pengelolaan RTH Syekh Yusuf Discovery yang berbasis masyarakat.

#### 2. Manfaat Penelitian

Adapun manfaat dari penelitian ini adalah:

- a. Bagi pemerintah, diharapkan penelitian ini dapat dijadikan acuan dalam pengembangan pengelolaan ruang terbuka hijau kedepannya melalui persepsi masyarakat.

- b. Bagi masyarakat, penelitian ini diharapkan dapat menjadi wadah apresiasi masyarakat terhadap pengelolaan yang dilakukan pemerintah.
- c. Penelitian ini juga diharapkan dapat dijadikan informasi dasar dan bahan referensi bagi peneliti selanjutnya, terkhusus yang memiliki keterkaitan tentang pengelolaan fungsi ruang hijau.

#### ***D. Ruang Lingkup Penelitian***

##### **1. Ruang Lingkup Wilayah**

Ruang lingkup wilayah bertujuan untuk membatasi lingkup wilayah kajian. Ruang lingkup wilayah yang dimaksud adalah wilayah penelitian yaitu di kawasan Kota Sungguminasa : Lapangan Syekh Yusuf Discovery.

##### **2. Ruang lingkup Materi**

Ruang lingkup materi dari penelitian ini yaitu membahas mengenai persepsi masyarakat dan pengembangan fungsi ruang terbuka hijau yang berada di kawasan perkotaan.

#### ***E. Sistematika Pembahasan***

Untuk mempermudah memahami dan mengetahui hal pembahasan dalam laporan ini, penulis memberikan deskripsi pada tulisan tersebut yang disusun secara sistematis, adapun sistematika pembahasan sebagai berikut :

#### **BAB I : PENDAHULUAN**

Pada bab ini membahas tentang pendahuluan yang mengemukakan tentang latar belakang, rumusan masalah, tujuan dan kegunaan penelitian, ruang lingkup penelitian, serta sistematika pembahasan.

#### **BAB II : TINJAUAN PUSTAKA**

Pada bab ini membahas tinjauan pustaka yang menguraikan tentang teori kota, teori perkembangan kota, ruang terbuka hijau, tinjauan

terhadap perkembangan kota dengan konsep kota hijau dan perencanaan tata ruang dalam islam.

**BAB III : METODOLOGI PENELITIAN**

Pada bab ini menjelaskan tentang metodologi penelitian yang terdiri dari lokasi dan waktu penelitian, jenis dan sumber data, metode pengumpulan data, variable penelitian, metode pengolahan dan analisis data, definisi operasional dan kerangka pikir penelitian.

**BAB IV : HASIL DAN PEMBAHASAN**

Bab ini menjelaskan tentang gambaran umum Kabupaten Gowa, gambaran umum Kecamatan Somba Opu, gambaran umum lokasi penelitian, deskripsi variabel penelitian terhadap karakter responden, analisis deskriptif kuantitatif dengan menggunakan skala likert.

**BAB V : PENUTUP**

Bab ini berisi tentang kesimpulan dan saran dari hasil penelitian yang telah dilakukan.

## **BAB II**

### **TINJAUAN PUSTAKA**

#### ***A. Persepsi***

Persepsi dapat diartikan sebagai salah satu pengamatan seseorang terhadap lingkungan dengan menggunakan indera-indera yang dimiliki sehingga ia menjadi sadar akan segala sesuatu yang ada di lingkungannya. Persepsi berlangsung pada saat seseorang menerima stimulus dari dunia luar yang ditangkap oleh organ-organ bantunya yang kemudian masuk ke dalam otak. Persepsi merupakan proses pencarian informasi untuk dipahami yang menggunakan alat indera. Persepsi mengandung suatu proses dalam diri untuk mengetahui dan mengevaluasi sejauh mana kita mengetahui orang lain. Pada proses ini kepekaan dalam diri seseorang terhadap lingkungan sekitar mulai terlihat. Cara pandang akan menentukan kesan yang dihasilkan dari proses persepsi. Proses interaksi tidak dapat dilepaskan dari cara pandang atau persepsi satu individu terhadap individu yang lain, sehingga memunculkan apa yang dinamakan persepsi masyarakat. Persepsi masyarakat akan menghasilkan suatu penilaian terhadap sikap, perilaku dan tindakan seseorang di dalam kehidupan bermasyarakat. Dengan demikian persepsi adalah suatu proses pengolahan informasi yang diterima oleh panca indera dari lingkungan dan diteruskan ke otak untuk diseleksi sehingga menimbulkan penafsiran yang berupa penilaian dari penginderaan atau pengalaman sebelumnya (Shandi, 2020).

Persepsi merupakan suatu proses pengenalan atau pengetahuan objek melalui alat indera manusia kemudian diinterpretasikan untuk memberikan pemahaman. Melalui persepsi seseorang terus melakukan hubungan dengan lingkungan orang lain. Hubungan ini dilakukan lewat ideranya, yaitu indera

penglihatan, pendengaran, peraba, perasa, dan penciuman. Persepsi tiap-tiap individu tentang sesuatu akan berbeda-beda karena persepsi seseorang terhadap sesuatu akan mempengaruhi pikirannya. Persepsi akan memungkinkan manusia memberi penilaian terhadap suatu kondisi tertentu karena rangsangan (stimulus) yang diberikan (Taufik, 2013).

Hasil interaksi individu dengan objek menghasilkan persepsi individu tentang objek itu. Jika persepsi itu berada dalam batas-batas optimal maka individu dikatakan dalam keadaan homeo statis, yaitu keadaan yang serba seimbang. Keadaan ini biasanya dipertahankan oleh individu karena menimbulkan perasaan-perasaan yang paling menyenangkan. Sebaliknya, jika objek dipersepsikan sebagai di luar batas-batas optimal (terlalu besar, terlalu kuat, kurang keras, kurang dingin, terlalu aneh dan sebagainya) maka individu itu akan mengalami stress dalam dirinya. Persepsi bukan sesuatu yang statis, melainkan bisa berubah-ubah. Mengapa dan bagaimana persepsi itu berubah perlu diketahui agar kita bisa meramalkan dan jika perlu mempengaruhi persepsi (Umar, 2009).

### **B. Masyarakat**

Kata masyarakat berasal dari Bahasa Arab “syaraka” yang artinya ikut serta, berpartisipasi, atau “musyaraka”, yang artinya saling bergaul. Dalam bahasa Inggris, dipakai istilah “society”. Kata tersebut berasal dari bahasa Latin “socius”, yang artinya kawan (Koentjaraningrat, 2000 dalam Jamaludin, 2017).

Jamaludin (2017) menyimpulkan bahwa masyarakat adalah sekelompok manusia yang bertempat tinggal di daerah tertentu dalam waktu yang relatif lama, memiliki norma yang mengatur kehidupannya menuju tujuan yang dicita-citakan bersama dan di tempat tersebut, anggota-anggotanya melakukan regenerasi (beranak pinak). Dengan demikian, masyarakat adalah kumpulan individu manusia yang saling berinteraksi dan saling membutuhkan serta hidup dalam

suatu tempat dengan kurun waktu yang lama. Hanya, setiap masyarakat tidak memiliki data historis yang utuh yang merekam sejarah pertumbuhan dan perkembangan mereka sehingga setiap kali memotret kehidupan masyarakat tersebut, kita sering kehilangan sejarahnya.

### **C. Pengembangan**

. Menurut Undang-Undang Republik Indonesia Nomor 18 (2002) Pengembangan adalah kegiatan ilmu pengetahuan dan teknologi yang bertujuan memanfaatkan kaidah dan teori ilmu pengetahuan yang telah terbukti kebenarannya untuk meningkatkan fungsi, manfaat, dan aplikasi ilmu pengetahuan dan teknologi yang telah ada, atau menghasilkan teknologi baru

Pengembangan dalam arti yang sangat sederhana adalah suatu proses, cara pembuatan. Pengembangan adalah upaya yang dilakukan oleh pemerintah, pemerintah daerah, dunia usaha, dan masyarakat untuk memberdayakan usaha mikro, kecil, dan menengah melalui pemberian fasilitas, bimbingan, pendampingan dan bantuan perkuatan untuk menumbuhkan dan meningkatkan kemampuan dan daya saing usaha mikro, kecil, dan menengah (Putri, 2014).

Pengembangan merupakan suatu sistem perubahan sosial yang saling berkaitan satu sama lain. Pembangunan merupakan suatu proses yang dihasilkan dari pemaduan berbagai elemen : tujuan yang didasarkan pada sistem nilai yang ada, sumberdaya (alam maupun manusia), teknologi yang tersedia, dan berbagai bentuk organisasi sosial dan politik. Oleh karena itu, jika salah satu elemen berubah maka keseluruhan sistem akan berubah pula (Syam, 2018).

Dari pendapat diatas dapat ditarik kesimpulan bahwa pengembangan adalah suatu proses perubahan yang menunjukkan adanya peningkatan atas sesuatu hal yang lebih baik dan bermanfaat.

#### ***D. Pengertian Ruang Terbuka Hijau***

Sesuai amanat Undang-undang Nomor 26 Tahun 2007 tentang Penataan Ruang, dengan luas RTH minimal 30 persen dari wilayah kota, RTH disamping berperan membentuk struktur kota, juga harus tercermin dalam pola ruang kota. Fungsi, manfaat, klasifikasi, dan distribusi di wilayah perkotaan menjadi sangat penting, karena fungsi dan manfaat RTH tidak dapat digantikan dengan unsur-unsur ruang kota lainnya karena sifatnya alami.

Ruang Terbuka Hijau juga memiliki arti sebagai kawasan-kawasan hijau dalam bentuk taman-taman kota, hutan kota, jalur-jalur hijau ditepi atau ditengah jalan, bantaran tepi sungai atau tepi jalur kereta, halaman setiap bangunan dari semua fungsi yang termasuk dalam Garis Sempadan Bangunan dan Koefisien Dasar Bangunan (Dep. Pekerjaan Umum, 2008). Ruang terbuka hijau kota adalah bagian dari ruang-ruang terbuka suatu wilayah perkotaan yang diisi oleh tumbuhan, tanaman dan vegetasi (endemik, introduksi) berfungsi mendukung manfaat langsung dan/atau tidak langsung, yang dihasilkan oleh RTH dalam kota tersebut yaitu keamanan, kenyamanan, kesegaran, kesejahteraan dan keindahan wilayah perkotaan tersebut (Zulkifli, 2014).

#### ***E. Pengelolaan Ruang Terbuka Hijau***

Pengelolaan kota dapat digambarkan sebagai sekumpulan kegiatan yang bersama-sama membentuk dan mengarahkan pada bidang sosial, fisik dan perkembangan ekonomi kota (Hakim, 2008). Pengelolaan ruang terbuka hijau akan memberi pengaruh terhadap perubahan kualitas dan kuantitas, sebagaimana teruraikan dalam penelitian Halle yang menunjukkan bahwa tidak mudah untuk memperbaiki strategi kelembagaan perkotaan dan mempunyai output yang terukur. Terdapat beberapa aspek dalam pengelolaan RTH (Hakim, 2008) yaitu perencanaan, kelembagaan, sumber daya manusia, koordinasi dan pendanaan.

Secara umum pengelolaan merupakan terjemahan dari manajemen yang mencakup beberapa kegiatan, dimana terdapat perencanaan, pengendalian, kelembagaan/pengorganisasian, sumber daya manusia, kordinasi dan pendanaan. Pelaku-pelaku atau Stakeholder dalam pengelolaan ruang terbuka hijau kota adalah pemerintah, swasta, masyarakat kota dan media massa.

Dalam Kamus Besar Bahasa Indonesia, pengelolaan terdiri dari empat pengertian, diantaranya :

1. Pengelolaan adalah proses, cara, perbuatan mengelola ;
2. Pengelolaan adalah proses melakukan kegiatan tertentu dengan menggerakkan tenaga orang lain;
3. Pengelolaan adalah proses yang membantu mermuskan kebijaksanaan dan tujuan organisasi ;
4. Pengelolaan adalah proses yang memberikan pengawasan pada semua hal yang terlibat dalam pelaksanaan kebijaksanaan dan pencapaian tujuan.

#### ***F. Tinjauan Arsitektur Hijau***

1. Arsitektur Hijau Menurut Para Ahli (dalam Akil, 2018)

Berikut beberapa pendapat mengenai arsitektur hijau menurut para ahli :

- a. Menurut Tri Harso Karyono dalam Agung Cahyo Nugroho (2011 : 15), arsitektur hijau adalah arsitektur yang minim mengonsumsi sumber daya alam, termasuk energi, air, mineral, serta minim menimbulkan dampak negatif terhadap lingkungan.
- b. Menurut Budi Pradono dalam Hadi Yanuar Iswanto, dkk (2012 : 3), arsitektur hijau dapat diinterpretasikan sebagai sustainable (berkelanjutan), earth friendly (ramah lingkungan) dan high performance building (bangunan dengan performa sangat baik).
- c. Menurut Yori Antar dalam Hadi Yanuar Iswanto, dkk (2012 : 3), kepeham



arsitektur hijau sendiri di masyarakat ternyata bervariasi. Sebagian beranggapan besaran volume bangunan (KDB) harus lebih kecil dari koefisien dasar hijau (KDH).

## 2. Strategi Desain

Berikut beberapa strategi desain dalam memaksimalkan penghawaan alami dan jumlah ruang terbuka hijau :

a. Green Roofs Green roofs dapat digunakan untuk menyediakan penahanan air hujan, untuk meningkatkan ketahanan termal dan kapasitas atap bangunan, untuk mengurangi efek panas perkotaan, dan memberi ruang hijau untuk hewan dan manusia pada apa yang sebaliknya akan menjadi permukaan yang keras. Green roofs terdiri dari dua tipe dasar, yaitu :

### 1) Extensive green roofs

Extensive green roofs memiliki dasar tanah yang relatif dangkal, membuatnya lebih ringan, lebih murah, dan lebih mudah dirawat. Extensive green roofs biasanya memiliki keanekaragaman tanaman terbatas, biasanya terdiri Sedum (succulents), rumput, lumut, dan tumbuhan.

2) Intensive green roofs Intensive green roofs memiliki dasar tanah yang lebih dalam. Tidak terbatas dalam hal keanekaragaman tanaman dan sering menampilkan jenis lansekap yang sama seperti taman pada umumnya. Intensive green roofs dapat menyediakan taman yang dapat diakses, dan sering menggunakan tanaman yang besar dan pohon serta jalan setapak, fitur air, dan sistem irigasi.

b. Green Wall Green Wall sangat cocok untuk digalakkan di daerah perkotaan, yang notabene lahan (tanah) sudah sangat terbatas, dan polusi yang memerlukan penyerapan oleh tumbuh-tumbuhan. Dengan green wall,

intensitas ruang hijau dapat diperluas, tidak terbatas hanya di taman- 23 taman atau menanam tanaman di pot di lahan mendatar, namun di setiap dinding, pagar, di luar maupun dalam ruangan dapat menjadi area hijau yang menyejukkan pandangan serta menyegarkan pernafasan.

- c. Solar Cell Sel Surya atau Solar Cell adalah suatu perangkat atau komponen yang dapat mengubah energi cahaya matahari menjadi energi listrik dengan menggunakan prinsip efek Photovoltaic. Yang dimaksud dengan Efek Photovoltaic adalah suatu fenomena dimana munculnya tegangan listrik karena adanya hubungan atau kontak dua elektroda 24 yang dihubungkan dengan sistem padatan atau cairan saat mendapatkan energi cahaya (Akil, 2018).

#### **G. Kota Dan Perkotaan**

Secara umum kota adalah tempat bermukimnya warga kota, tempat bekerja, tempat kegiatan dalam bidang ekonomi, pemerintah dan lain-lain. Kota berasal dari kata urban yang mengandung pengertian kekotaan dan perkotaan. Kekotaan menyangkut sifat-sifat yang melekat pada kota dalam artian fisikal, sosial, ekonomi, budaya. Perkotaan mengacu pada areal yang memiliki suasana kehidupan dan kehidupan modern dan menjadi wewenang pemerintah. Kota adalah suatu entitas yang utuh. Ada relasi fungsi social ekonomi, politik, budaya, dan lainnya, yang prosesnya bukan serta merta, ada begitu saja, ada suatu proses kultural panjang (Ansar, 2018).

Kota merupakan suatu entitas sistemik atau utuh. Itu hal pertama yang harus dipakai. Sebagai suatu entitas yang utuh, apapun realitas kota, merupakan wahana hidup bagi seluruh warganya, dengan daya dukung material kewilayahan apapun yang ada di kota itu. Pada konteks seperti ini, hal mendasar yang harus diperhatikan adalah bagaimana sumberdaya kota secara material dan nonmaterial,

menjadi wahana hidup bagi seluruh warga. Kota yang telah berkembang maju mempunyai peranan yang lebih luas lagi antara lain (1) sebagai pusat pemukiman penduduk, (2) sebagai pusat kegiatan ekonomi, (3) sebagai pusat kegiatan sosial budaya, dan (4) pusat kegiatan politik dan administrasi pemerintah serta tempat kedudukan pemimpin pemerintahan (Mirsa, 2012).

Dalam buku yang ditulis Nur Syam AS (2013) yang menjelaskan tentang teori kota adalah:

a. Teori Konsektoral

Teori Konsektoral dilandasi oleh struktur ruang kota di Amerika Latin. Dalam teori ini disebutkan bahwa DPK atau CBD merupakan tempat utama dari perdagangan, hiburan, dan lapangan pekerjaan. Di daerah ini terjadi proses perubahan yang cepat sehingga mengancam nilai historis dari daerah tersebut. Pada daerah-daerah yang berbatasan dengan DPK atau CBD di kota-kota Amerika Latin masih banyak tempat yang digunakan untuk kegiatan ekonomi, antara lain pasar lokal, daerah-daerah perkotaan untuk golongan ekonomi lemah dan sebagian lain dipergunakan untuk tempat tinggal sementara para imigran.

b. Teori Historis

DPK atau CBD dalam teori ini merupakan pusat segala fasilitas kota dan merupakan daerah dengan daya tarik tersendiri dan aksesibilitas yang tinggi. Adanya perubahan teknologi yang cepat di bidang transportasi dan komunikasi telah mendorong terjadinya penduduk keluar kota. Meningkatnya standar hidup pada golongan masyarakat yang semua tinggal di dekat CBD dan disertai dengan menurunnya kualitas lingkungan memperkuat dorongan penduduk untuk pindah ke daerah-daerah pinggiran kota.

c. Teori Von Thunen

Terkait dengan studi WPU, teorinya menjelaskan mengenai distribusi keruangan pemanfaatan lahan pertanian yang berada di sekitar kota. Hal ini memang sangat relevan dengan kondisi kota-kota di Jerman pada zamannya, di mana kota-kota dapat berkembang dengan dukungan perkembangan pertanian di sekitar kota dan hal ini ternyata memunculkan gejala yang sangat menarik.

Sedangkan Menurut Undang-Undang Nomor 26 (2007) tentang penataan Ruang, kawasan perkotaan adalah wilayah yang mempunyai kegiatan utama bukan pertanian dengan susunan fungsi kawasan sebagai tempat permukiman perkotaan, pemusatan dan distribusi pelayanan jasa pemerintahan, pelayanan sosial, dan kegiatan ekonomi.

**H. Penyediaan RTH di Perkotaan**

Dimuat dalam Peraturan Menteri Pekerja Umum Nomor: 05/PRT/2008 tentang Pedoman Penyediaan dan Manfaat Ruang Terbuka Hijau Di Kawasan Perkotaan.

a. Penyediaan RTH Berdasarkan Luas Wilayah

Penyediaan RTH berdasarkan luas wilayah di perkotaan adalah sebagai berikut:

1. Ruang terbuka hijau di perkotaan terdiri dari RTH Publik dan RTH privat.
2. Proporsi RTH pada wilayah perkotaan adalah sebesar minimal 30% yang terdiri dari 20% ruang terbuka hijau publik dan 10% terdiri dari ruang terbuka hijau privat.
3. Apabila luas RTH baik publik maupun privat di kota yang bersangkutan telah memiliki total luas lebih besar dari peraturan atau

perundangan yang berlaku, maka proporsi tersebut harus tetap dipertahankan keberadaannya.

Proporsi 30% merupakan ukuran minimal untuk menjamin keseimbangan ekosistem kota, baik keseimbangan sistem hidrologi dan keseimbangan mikroklimat, maupun sistem ekologis lain yang dapat meningkatkan ketersediaan udara bersih yang diperlukan masyarakat, serta sekaligus dapat meningkatkan nilai estetika kota.

b. Penyediaan RTH Berdasarkan Jumlah Penduduk

Cara untuk menentukan luas RTH berdasarkan jumlah penduduk, dilakukan dengan mengalikan antara jumlah penduduk yang dilayani dengan standar luas RTH per kapita sesuai peraturan berlaku yang terdapat pada tabel 1.1

**Tabel 1.** Penyediaan RTH Berdasarkan Jumlah Penduduk

No.	Unit Lingkungan	Tipe RTH	Luas minimal /unit( $m^2$ )	Luas minimal /unit( $m^2$ )	Lokasi
1.	250 jiwa	Taman RT	250	1,0	Di tengah Lingkungan RT
2.	2.500 jiwa	Taman RT	1.250	0,5	Di pusat kegiatan RW
3.	30.000 jiwa	Taman Kelurahan	24.000	0,2	Dikelompokkan dengan sekolah/pusat kelurahan
4.	120.000 jiwa	Taman Kecamatan	24.000	0,2	Dikelompokkan dengan sekolah/pusat Kecamatan
		Pemukaman	Disesuaikan	1,2	Tersebar
5.	480.000 jiwa	Taman Kota	144.000	0,3	di pusat wilayah
		Hutan Kota	Disesuaikan	4,0	di dalam/ kawasan pinggiran
		Untuk fungsi tertentu	Disesuaikan	12,5	disesuaikan dengan kebutuhan

Sumber : Permen PU No:05/PRT/2008

c. Penyediaan RTH Berdasarkan Kebutuhan Fungsi Tertentu

Fungsi RTH pada kategori ini adalah untuk perlindungan atau pengamanan, sarana dan prasarana misalnya melindungi kelestarian sumber daya alam, pengaman pejalan kaki atau membatasi perkembangan penggunaan lahan agar fungsi utamanya tidak terganggu. Ruang terbuka hijau ini meliputi: jalur hijau sempadan rel kereta api, jalur hijau jaringan listrik tegangan tinggi, RTH kawasan perlindungan setempat berupa RTH sempadan sungai, RTH sempadan pantai, dan RTH pengamanan sumber air baku/mata air.



## **BAB III**

### **METODOLOGI PENELITIAN**

#### ***A. Jenis Penelitian***

Berdasarkan rumusan masalah pada penelitian ini maka jenis penelitian yang dilakukan yaitu jenis penelitian dengan pendekatan deskriptif kuantitatif. Deskriptif kuantitatif digunakan untuk menilai/mengukur persepsi masyarakat terhadap pengembangan pengelolaan ruang terbuka hijau. Penelitian deskriptif merupakan jenis penelitian yang bertujuan untuk menyajikan gambaran lengkap secara sistematis terhadap fenomena atau kenyataan sosial yang akan diselidiki. Sedangkan penelitian kuantitatif merupakan jenis penelitian dengan menggunakan data-data tabulasi, angka, sebagai bahan rujukan, pembandingan, dan menganalisis secara deskriptif.

#### ***B. Lokasi Penelitian***

Lokasi penelitian ini terletak di Kelurahan Sungguminasa Kecamatan Somba Opu, Kabupaten Gowa, Sulawesi Selatan dengan delineasi RDTR kawasan Kota Sungguminasa di Kelurahan Sungguminasa.

#### ***C. Jenis Dan Sumber Data***

Jenis dan sumber data yang digunakan dalam penelitian ini adalah :

##### **1. Data Primer**

Data primer adalah data yang di peroleh melalui pengamatan langsung lokasi penelitian melalui observasi lapangan di lapangan Syekh Yusuf Discovery. Jenis data yang dimaksud meliputi hasil dari kuesioner tentang persepsi masyarakat.

## 2. Data Sekunder

Data sekunder adalah data yang dikumpulkan peneliti secara tidak langsung berupa data dari instansi. Instansi yang terkait meliputi Badan Pusat Statistik (BPS) dan Kantor Kelurahan. Data yang dibutuhkan berupa aspek kependudukan, gambaran umum lokasi penelitian, aspek fisik wilayah, pola pengguna lahan, dan peta-peta terkait penelitian. Data ini digunakan untuk mendukung informasi data primer yang telah diperoleh.

### ***D. Metode Pengumpulan Data***

Pada pengumpulan data dapat dilakukan dalam berbagai cara dan sumber. Maka teknik pengumpulan data yang dilakukan dalam penelitian ini adalah sebagai berikut:

#### 1. Kuesioner

Data yang didapatkan dari teknik ini berupa jawaban responden terhadap pertanyaan yang terkait dengan variabel dalam penelitian yang selanjutnya akan dianalisis untuk menjawab rumusan masalah yang ada.

#### 2. Pendataan Instansi

Data berupa profil kelurahan dari kantor kelurahan, profil kecamatan dari kantor Camat, dan data SHP Kota Sungguminasa yang diperoleh dari kantor Bappeda Kabupaten Gowa.

#### 3. Telaah Pustaka

Telaah pustaka merupakan teknik pengambilan dan pengumpulan data melalui literatur yang terkait dengan penelitian yang akan dilakukan.

### ***E. Populasi dan Sampel***

#### 1. Populasi

Populasi merupakan suatu subjek atau objek yang dijadikan sasaran untuk penelitian. Dalam memecahkan masalah, langkah yang diambil yaitu



menentukan populasi. Adapun yang menjadi populasi penelitian ini adalah pengunjung di Syekh Yusuf Discovery di Kota Sungguminasa, Kabupaten Gowa.

## 2. Sampel

Sampel adalah objek yang diteliti dan mewakili seluruh populasi (Notoatmojo, 2010). Teknik pengambilan sampel pada penelitian ini menggunakan purposive sampling, yaitu teknik pengambilan sampel dengan menentukan kriteria-kriteria tertentu (Sugiyono, 2008). Peneliti memilih teknik purposive sampling dikarenakan adanya syarat dalam pengambilan subjek bukan didasarkan atas strata maupun random, tetapi didasarkan atas adanya tujuan tertentu. Purposive sampling bertujuan menentukan sampel secara sengaja dimana informan yang dipilih memiliki kemampuan atau memenuhi kriteria yang ditentukan. Informan dalam penelitian ini adalah pengunjung Lapangan Syekh Yusuf yang menggunakan fasilitas.

Jumlah sampel yang diambil dalam penelitian ini menggunakan rumus Lemeshow, hal ini dikarenakan jumlah populasi tidak diketahui. Berikut rumus Lemeshow (dalam Riduwan & Akdon, 2010).

$$n = \frac{Z_{\alpha}^2 \times P \times Q}{L^2}$$

Keterangan:

- n = Jumlah sampel minimal yang diperlukan
- $Z_{\alpha}$  = Nilai standar dari distribusi sesuai nilai  $\alpha = 5\% = 1.96$
- P = Prevalensi outcome, karena data belum didapat, dipakai 50%
- Q =  $1 - P$
- L = Tingkat ketelitian 10%

Berdasarkan rumus diatas, maka:

$$n = \frac{(1,96)^2 \times 0,5 \times 0,5}{(0,1)^2} = 96,04$$

Diperoleh hasil jumlah sampel minimal yang dibutuhkan dalam penelitian ini adalah 96 responden.

Kriteria informan dalam pengambilan sampel, sebagai berikut:

- Informan yang sedang berkunjung dan pernah berkunjung sebelum adanya pengembangan fungsi ruang terbuka publik Syekh Yusuf Discovery.
- Dari kartu keluarga yang berbeda ( 1 orang 1 kartu keluarga).

#### ***F. Variabel Penelitian***

Variabel penelitian yang dimaksud adalah variabel yang dipakai dalam proses identifikasi yang menjadi fokus penelitian untuk diamati yang dapat diukur secara kualitatif dan kuantitatif. Untuk mengukur persepsi masyarakat terhadap pengembangan fungsi ruang publik Syekh Yusuf Discovery, adapun variabel yang di ukur seperti pada tabel 3.1

**Tabel 2.** Variabel penelitian

No.	Variabel	Indikator
1.	Persepsi Masyarakat	- Pendapat/Tanggapan
2.	Pengelolaan Fungsi RTH	- Fungsi Ekologis - Fungsi Sosial Budaya - Fungsi Estetika - Fungsi Ekonomi - Fungsi Pendidikan

### **G. Metode Pengolahan dan Analisis Data**

Pendekatan yang digunakan dalam penelitian ini adalah pendekatan deskriptif kuantitatif yang setiap jawabannya menggunakan daftar tabel dan angka dengan menggunakan skala likert. Analisis data dilakukan dengan cara menerangkan data kedalam bentuk-bentuk diagram dan tabel frekuensi dengan analisa deskriptif yang lengkap dengan presentasi.

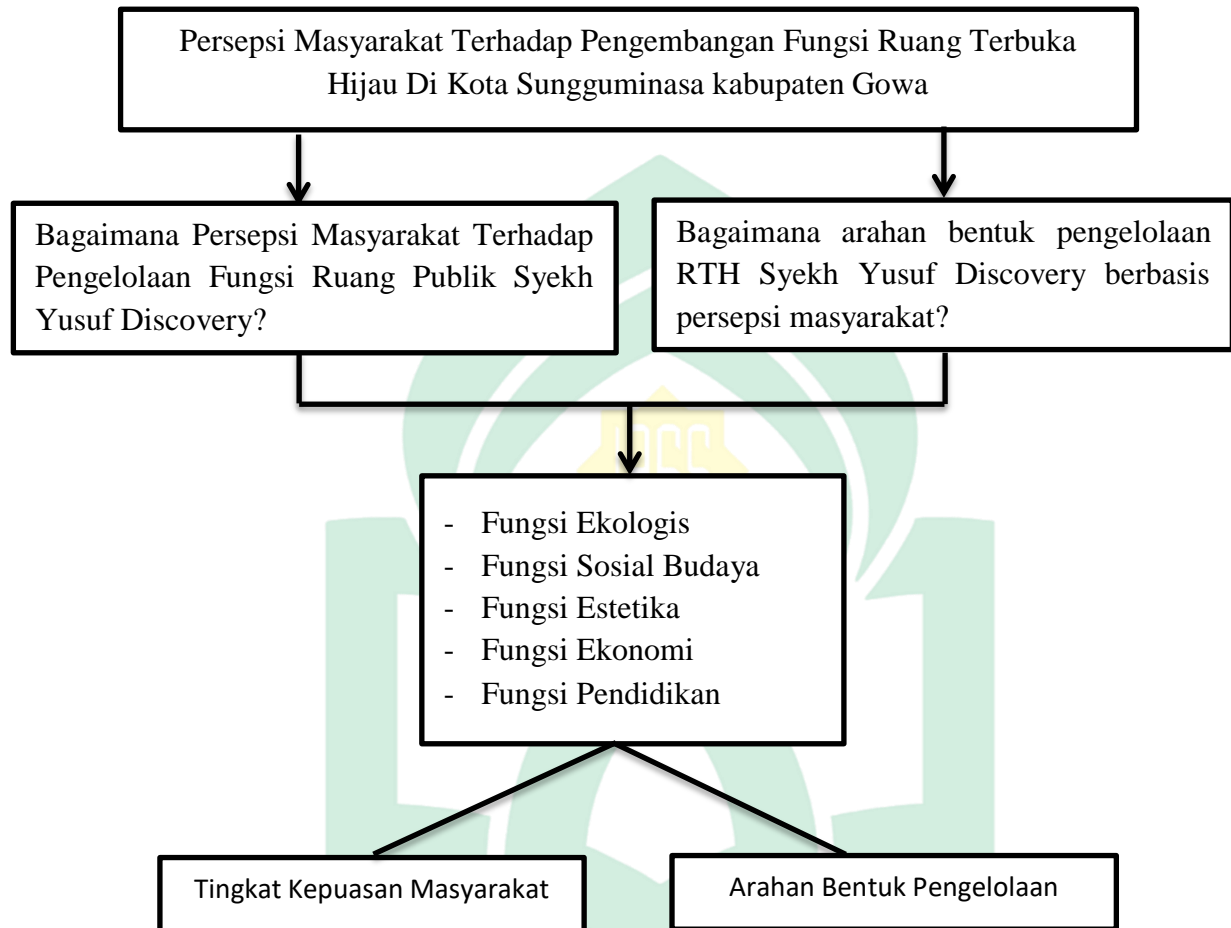
Skala likert (likert scale) digunakan untuk mengukur sikap, pendapat, dan persepsi seseorang atau kelompok. Untuk mengukur persepsi masyarakat akan di susun beberapa pertanyaan dengan total informan sebanyak 96 orang. Adapun gradasi dan skor skala likert, yaitu:

- Sangat Baik : 4
- Baik : 3
- Cukup Baik : 2
- Kurang Baik : 1

### **H. Definisi Operasional**

1. Persepsi adalah suatu tanggapan yang dikeluarkan oleh masyarakat individu atas suatu objek yang menghasilkan nilai-nilai.
2. Masyarakat adalah individu atau sekelompok orang yang saling berhubungan antara satu manusia dengan manusia yang lain.
3. Pengelolaan adalah proses mengurus dan menangani sesuatu untuk mewujudkan tujuan tertentu yang ingin dicapai
4. Ruang terbuka hijau adalah area atau kawasan yang sifatnya terbuka dan ditanami dengan tumbuhan baik tumbuhan buatan maupun alami.

### *I. Kerangka Pikir Penelitian*



## BAB IV

### HASIL DAN PEMBAHASAN

#### A. *Gambaran Umum Wilayah*

##### a. **Letak Geografis dan Administratif**

Dalam penelitian ini, yang menjadi wilayah atau lokasi penelitian yang dijadikan objek penelitian yaitu Lapangan Syekh Yusuf Discovery, Kelurahan Sungguminasa, Kecamatan Somba Opu, Kabupaten Gowa. Kelurahan Sungguminasa merupakan salah satu kelurahan dari empat belas kelurahan yang terletak di Kecamatan Somba Opu, Kabupaten Gowa, Provinsi Sulawesi Selatan, Indonesia. Daerah yang terletak sekitar 10 km dari Kota Makassar ini merupakan ibu kota kabupaten. Luas wilayah Kelurahan Sungguminasa 1,46 km<sup>2</sup>. Berada di kawasan dataran rendah dengan koordinat geografis berada pada 12°.33,19° - 13°.15,17° Bujur Timur dan 50.5 – 50.34,7° Lintang Selatan. Letak Kelurahan Sungguminasa memiliki batas sebagai berikut.

- Sebelah Utara dengan Kelurahan Tombolo
- Sebelah Timur dengan Kelurahan Bonto-Bontoa
- Sebelah Barat dengan Kelurahan Pandang-Pandang
- Sebelah Selatan dengan Kecamatan Pallangga

Secara administratif Kelurahan Sungguminasa memiliki 8 rukun warga (RW) dan 21 rukun tetangga (RT). Dari dua jumlah lingkungan yang ada di Kelurahan Sungguminasa terbagi atas 5 rw dan 13 rt untuk Lingkungan Sungguminasa dan 3 rw dan 8 rt untuk Lingkungan Lambaselo. Pembagian jumlah rukun tetangga (RT) dan rukun warga (RW) dari dua lingkungan di Kelurahan Sungguminasa dapat dilihat pada tabel 4.1, peta lokasi penelitian pada gambar 4.1, dan peta Kelurahan Sungguminasa pada gambar 4.2.

**Tabel 3. Jumlah RT/RW di Kelurahan Sungguminasa**

No.	Lingkungan	Jumlah RW	Jumlah RT
1	Sungguminasa	5	13
2	Lambasele	3	8
<b>Total</b>		<b>8</b>	<b>21</b>

Sumber : Database Kelurahan Sungguminasa, 2020

## b. Aspek Fisik Dasar

### 1) Topografi

Keadaan topografi Kota Sungguminasa berada pada ketinggian, 77 M dari permukaan air laut, dengan kemiringan berada pada kisaran 0-8%. Luas wilayah Kelurahan Sungguminasa 1,46 km<sup>2</sup>. Berada di kawasan dataran rendah dengan koordinat geografis berada pada 12° 33,19' - 13° 15,17' Bujur Timur dan 50.5 – 50.34,7° Lintang Selatan. Selanjutnya berdasarkan kondisi tersebut, keadaan iklim di Sungguminasa termasuk kategori iklim tropis (PUPR Gowa, 2012).

### 2) Geologi

Keadaan geologi Sungguminasa berdasarkan data yang diperoleh, terdiri atas; relief kasar yang merupakan morfologi perbukitan, morfologi pegunungan, sungai, daratan dan pantai. Satuan batuan yang membentuk morfologi tersebut adalah batuan epiklastik gunung api (batu pasir andesitan, batu lanau, konglomerat, dan breksi) serta lava, dan tufa. (PUPR Gowa, 2012).

### 3) Jenis tanah

Jenis tanah yang terdapat di Sungguminasa antara lain jenis tanah alluvial muda, penyebarannya disepanjang Sungai Je'neberang, membujur dari Kecamatan Bontomarannu, Pallangga, dan Somba Opu. Jenis tanah tersebut meliputi jenis tanah dengan aneka tekstur mulai dari lempung, lanau, pasir,

lumpur, kerikil, hingga kerakal, digolongkan kedalam jenis tanah produktif dengan tingkat kedalaman efektif tanah antara 0-60 m (PUPR Gowa, 2012).

#### 4) Hidrologi

Keadaan Hidrologi di Kelurahan Sungguminasa umumnya dipengaruhi oleh sumber air yang berasal dari Sungai Saddang dan anak sungai serta mata air dengan debit yang bervariasi. Hulu Sungai Saddang yang merupakan sungai terpanjang di Sulawesi Selatan merupakan satu daerah aliran sungai (DAS) Jeneberang berada di Kelurahan Sungguminasa merupakan sumber air bersih dan pertanian di Kabupaten Gowa dan Kabupaten Takalar. Kondisi hidrologi kelurahan Sungguminasa secara umum adalah sebagai berikut:

- Air tanah, air tanah pada umumnya terdapat pada kedalaman 40-100 meter.
- Air permukaan, air permukaan pada umumnya berupa sungai dan genangan-genangan (PUPR Gowa, 2012).

#### 5) Klimatologi

Wilayah Indonesia pada umumnya mengenal dua musim, yaitu musim hujan dan musim kemarau. Kelembapan udara di Kabupaten Gowa khususnya di kelurahan Sungguminasa relatif bervariasi antara 78,8% sampai 85% tergantung dari lamanya penyinaran matahari yang bervariasi antara 5,2 sampai 8,5 jam/hari.

Kecepatan angin berkisar antara 41,9-72km/jam dalam keadaan normal. Angin bertiup dari laut ke daratan pada waktu pagi sampai sore hari dan pada malam hari angin darat mengarah ke laut (BMKG GOWA, 2020).

#### 6) Penggunaan lahan

Kondisi tata guna lahan di Kelurahan Sungguminasa secara umum terdiri atas peruntukan lahan permukiman dengan fasilitas penunjang didalamnya

diantaranya perkantoran, pendidikan, peribadatan serta perdagangan jasa, lahan pertanian, dan tegalan/ kebun. Pergesaran pemanfaatan lahan kawasan Kota Sunggumana secara umum sudah mengalami perubahan yang cukup drastis, akibat terjadinya peningkatan pembangunan terutama pengembangan untuk perumahan.

### c. Kependudukan

Kepadatan penduduk di Kelurahan Sungguminasa pada tahun 2015-2019 terus mengalami peningkatan. Sebelumnya pada tahun 2015 yang mencapai angka 5.788 kemudian pada tahun 2019 mencapai 6.773 orang/km<sup>2</sup>. Dengan semakin padatnya jumlah penduduk di Kelurahan Sungguminasa maka penggunaan lahan semakin bertambah pula. Maka perlu adanya penataan lahan serta perencanaan pemerintah setempat dalam menanggulangi kepadatan penduduk yang semakin bertambah. Adapun uraian kepadatan penduduk di Kelurahan Sungguminasa tahun 2015-2019 yang diperoleh dari hasil BPS Kabupaten Gowa pada tabel 4.2.

**Tabel 4.** Kepadatan penduduk di Kelurahan Sungguminasa 2015-2019

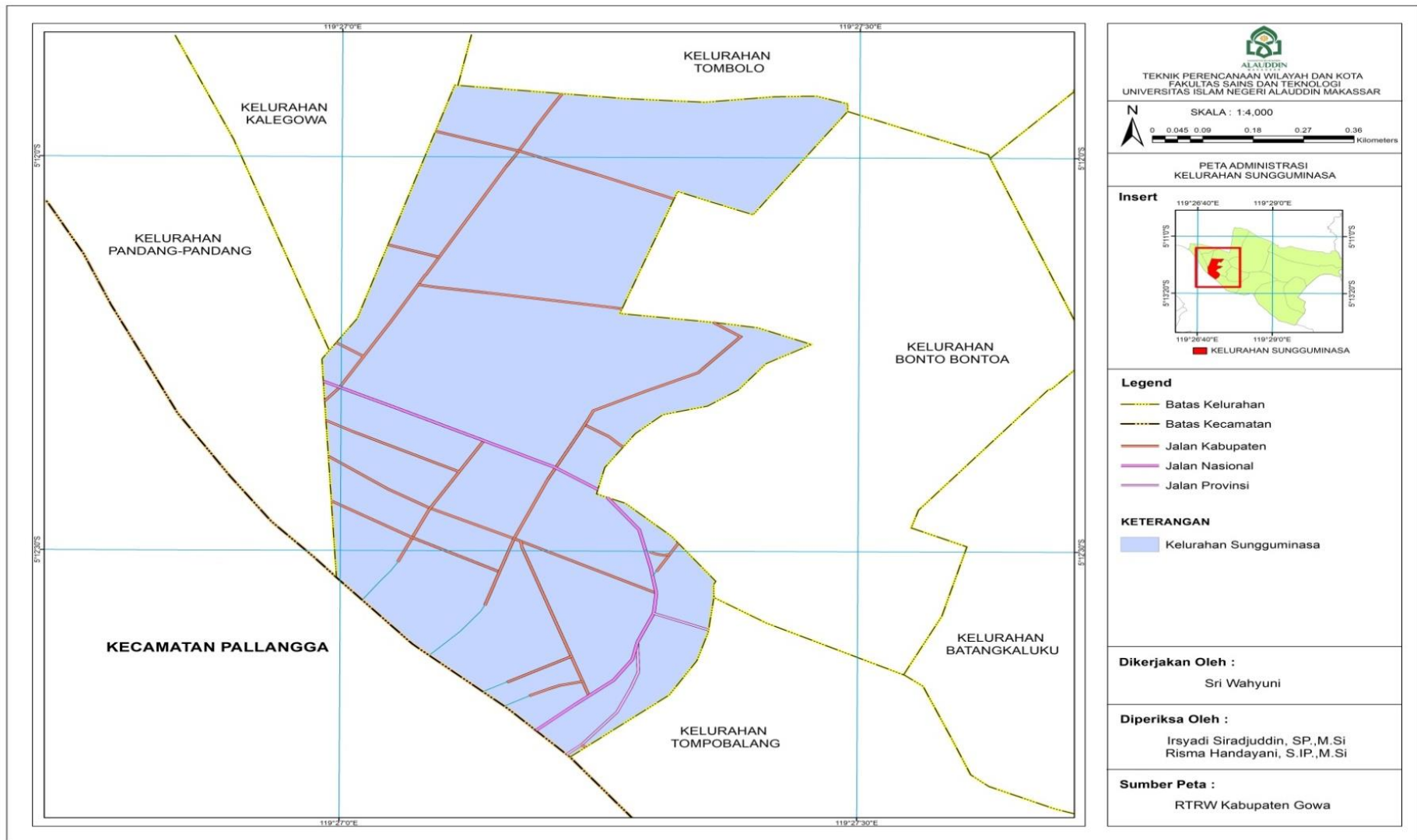
No.	Tahun	Kepadatan Penduduk (Orang/Km <sup>2</sup> )
1.	2015	5.788
2.	2016	5.999
3.	2017	6.209
4.	2018	6.401
5.	2019	6.773
<b>Jumlah</b>		<b>31.170</b>

Sumber : Kecamatan Somba Opu dalam angka 2020





**Gambar 1.** Peta Citra Lokasi Penelitian



**Gambar 2.** Peta Administrasi Kelurahan Sungguminasa

#### d. Karakteristik Responden

##### 1. Jenis Kelamin

Dari hasil penelitian dapat diketahui bahwa responden perempuan lebih dominan daripada laki-laki pada pengunjung Lapangan Syekh Yusuf Discovery. Dengan frekuensi perempuan sebanyak 56 dan laki-laki sebanyak 40 .

**Tabel 5.** Karakteristik Responden Berdasarkan Jenis kelamin

Jenis Kelamin	Frekuensi	Persentase (%)
Perempuan	56	58%
Laki-laki	40	42%
<b>Jumlah</b>	<b>96</b>	<b>100,00</b>

Sumber : Survey Lapangan 2021

##### 2. Umur

Dari hasil penelitian diketahui bahwa umur 40-44 tahun lebih dominan dengan frekuensi 27 sedangkan yang paling sedikit adalah umur 45-49 dan 55-59 sebanyak 3.

**Tabel 6.** Karakteristik Responden Berdasarkan umur

Umur	Frekuensi	Persentase (%)
20 – 24 tahun	20	21%
25 – 29 tahun	9	9%
30 - 34 tahun	16	17%
35 – 39 tahun	12	13%
40 – 44 tahun	27	28%
45 – 49 tahun	3	3%
50 – 54 tahun	6	6%
55 – 59 tahun	3	3%
<b>Jumlah</b>	<b>96</b>	<b>100,00</b>

Sumber : Survey Lapangan 2021

### 3. Pekerjaan

Dari hasil penelitian dapat diketahui bahwa pekerjaann responden yang paling dominan adalah wiraswasta yaitu sebanyak 35 dan yang paling sedikit adalah buruh dengan jumlah frekuensi 4.

**Tabel 7.** Karakteristik Responden Berdasarkan pekerjaan

<b>Pekerjaan</b>	<b>Frekuensi</b>	<b>Persentase (%)</b>
Mahasiswa	29	30%
Pegawai	16	17%
Wiraswasta	35	36%
Buruh	4	4%
IRT	12	13%
<b>Jumlah</b>	<b>96</b>	<b>100,00</b>

*Sumber : Survey Lapangan 2021*

**B. Analisis Persepsi Masyarakat Terhadap Pengembangan Fungsi Ruang Terbuka Hijau**

**Tabel 8. Hasil Kuesioner**

No.	Indikator	Frekuensi Sebelum				Frekuensi Setelah				Total
		KB	CB	B	SB	KB	CB	B	SB	
<b>1.</b>	<b>Fungsi Ekologis</b>									
	Bagaimana pengelolaan sampah di Lapangan Syekh Yusuf?	24	29	31	12	5	18	43	30	96
	Bagaimana pengamanan keberadaan kawasan Lapangan Syekh Yusuf?	22	34	29	11	2	17	36	41	96
	Bagaimana tingkat kesejukan Lapangan Syekh Yusuf ?	21	29	29	17	2	17	36	41	96
<b>2.</b>	<b>Fungsi Sosial Budaya</b>									
	Syekh Yusuf menjadi tempat berinteraksi sosial.	8	23	47	19	2	4	47	43	96
	Lapangan Syekh Yusuf menjadi ruang tempat warga dapat bersilaturahmi dan berekreasi.	10	25	40	21	1	5	40	50	96

<b>3.</b>	<b>Fungsi Estetika</b>									
	Bagaimana fasilitas yang ada di Lapangan Syekh Yusuf?	20	33	27	16	0	14	43	39	96
	Bagaimana tingkat kenyamanan saat berkunjung di Lapangan Syekh Yusuf?	12	27	28	29	0	5	41	50	96
<b>4.</b>	<b>Fungsi Ekonomi</b>									
	Daya tarik pedagang kaki lima untuk berkunjung di Lapangan Syekh Yusuf	8	33	36	19	4	14	53	25	96
	Bagaimana tingkat kerapian tempat pedagang kaki lima di Syekh Yusuf Discovery?	13	27	23	33	1	9	52	34	96
<b>5.</b>	<b>Fungsi Pendidikan</b>									
	Lapangan Syekh Yusuf sebagai sarana peningkatan kreativitas dan produktivitas.	11	31	39	15	3	10	39	44	96
	Lapangan Syekh Yusuf sebagai tempat penelitian dan pelatihan.	13	29	21	33	2	9	39	46	96

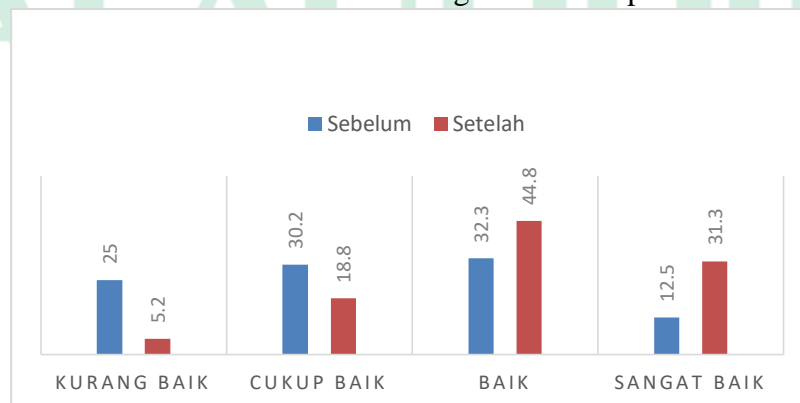
## 1. Analisis Fungsi Ekologis

**Tabel 10.** Analisis Fungsi Ekologis

Fungsi Ekologis	Persentase Sebelum Pengembangan				Persentase Setelah Pengembangan			
	KB	CB	B	SB	KB	CB	B	SB
Bagaimana pengelolaan sampah di Lapangan Syekh Yusuf?	25.0	30.2	32.3	12.5	5.2	18.8	44.8	31.3
Bagaimana pengamanan keberadaan kawasan Lapangan Syekh Yusuf?	22.9	35.4	30.2	11.5	2.1	17.7	37.5	42.7
Bagaimana tingkat kesejukan Lapangan Syekh Yusuf ?	21.9	30.2	30.2	17.7	2.1	17.7	37.5	42.7

Sumber : Hasil analisis 2021

Berdasarkan hasil analisis diketahui jawaban responden tentang pengelolaan sampah di Lapangan Syekh Yusuf sebelum pengembangan, responden yang menjawab kurang baik sebesar 25%, cukup baik 30,2%, baik 32,3%, dan sangat baik 12,5%. Namun setelah pengembangan pengelolaan terjadi perubahan dari responden dimana yang menjawab kurang baik 5,2%, cukup baik 18,8%, baik 44,8%, dan sangat baik sebesar 31,3%. Untuk melihat berapa jumlah persentase perubahan sebelum dan setelah pengembangan dapat dilihat pada gambar 3.

**Gambar 3.** Pengelolaan Sampah

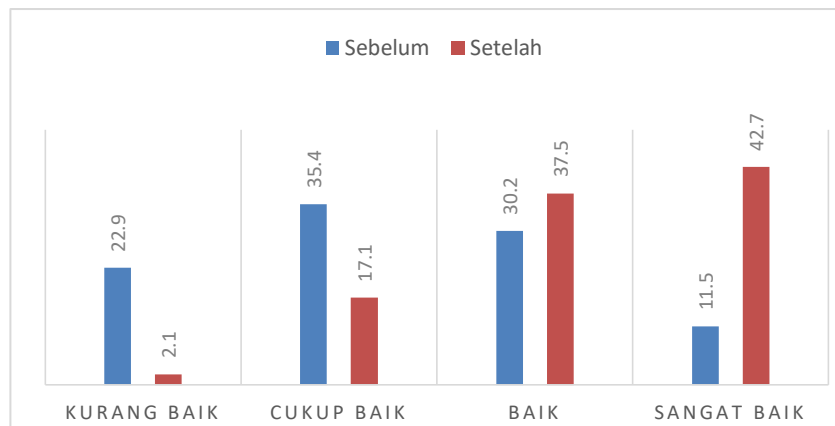
Sumber : Hasil Analisis 2021

Dari hasil grafik di atas untuk pengelolaan sampah di lapangan Syekh Yusuf mengalami perubahan. Setelah pengembangan, responden yang menjawab kurang baik sudah menurun 19,8% dan yang menjawab sangat baik meningkat sebesar 18,8%. Peningkatan tersebut terjadi karena penilaian masyarakat sendiri terhadap apa yang dilihat dan adanya satgas khusus setelah pengembangan di Lapangan Syekh Yusuf Discovery. Dengan adanya peningkatan tersebut tentunya volume sampah yang ada di Lapangan Syekh Yusuf Discovery menurun dan tidak terlihat lagi timbunan sampah yang berserakan dimana-mana sehingga masyarakat merasa lebih nyaman ketika berkunjung. Maka dalam hal ini pengelolaan sampah di Lapangan Syekh Yusuf lebih baik setelah adanya pengembangan oleh pemerintah setempat. Hal ini mengacu berdasarkan UU No.18 Tahun 2008 tentang pengelolaan sampah dijelaskan bahwa sampah merupakan permasalahan nasional sehingga pengelolaannya perlu dilakukan secara komperhensif dan terpadu dari hulu ke hilir agar memberikan manfaat secara ekonomi, sehat bagi masyarakat, dan aman bagi lingkungan, serta dapat membuat perilaku masyarakat.

Untuk hasil analisis pengamanan keberadaan kawasan Lapangan Syekh Yusuf sebelum pengembangan diperoleh jawaban responden sebagai berikut kurang baik 22,9%, cukup baik 35,4%, baik 30,2%, dan sangat baik 11,5%. Setelah pengembangan pengelolaan untuk jawaban responden kurang baik mengalami penurunan sebesar 2,1%, cukup baik 17,7%, baik 37,5%, dan sangat baik mengalami peningkatan sebesar 42,7%. Untuk melihat berapa jumlah persentase perubahan dapat dilihat pada gambar 4.



**Gambar 4.** Pengamanan Lapangan Syekh Yusuf

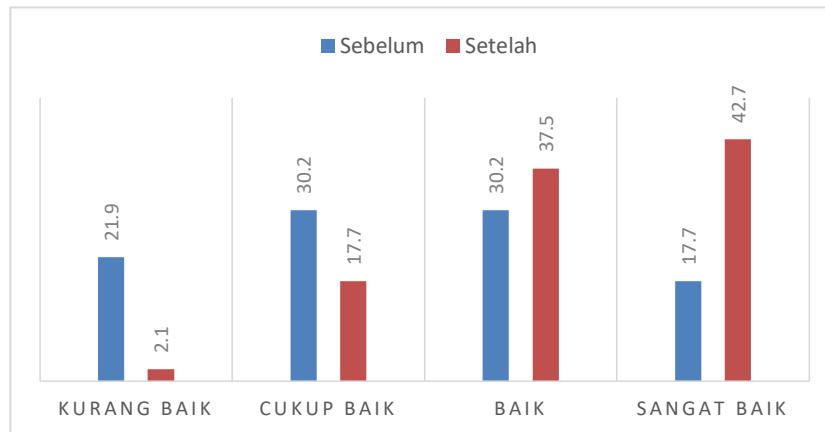


Sumber : Hasil Analisis 2021

Dari hasil grafik di atas untuk pengamanan keberadaan kawasan Syekh Yusuf juga mengalami perubahan. Setelah pengembangan, responden yang menjawab kurang baik menurun 20,8% sedangkan yang menjawab sangat baik meningkat sebesar 31,2%. Hal ini dinilai masyarakat bahwa suasana di Lapangan Syekh Yusuf jauh lebih aman dan damai setelah adanya pengembangan oleh pemerintah setempat karena sudah tidak pernah lepas dari pengawasan petugas keamanan yang melaksanakan pengamanan secara menyeluruh di Lapangan Syekh Yusuf Discovery. Dengan meningkatnya pengamanan yang ada di Lapangan Syekh Yusuf Discovery mampu meminimalisir kejadian-kejadian yang tidak diinginkan. Ini sejalan dengan teori Richard (1980) dalam Rahmadi (2017) yang menyatakan bahwa keamanan merupakan keadaan seseorang yang melibatkan rasa sejahtera subjektif sebagai reaksi terhadap lingkungan.

Hasil analisis tingkat kesejukan Lapangan Syekh Yusuf sebelum pengembangan untuk jawaban responden kurang baik sebesar 21,9%, cukup baik 30,2%, baik 30,2%, dan sangat baik sebesar 17,7%. Setelah pengembangan pengelolaan diperoleh jawaban kurang baik sebesar 2,1%, cukup baik 17,7%, baik 37,5%, dan sangat baik 42,7%. Untuk melihat berapa jumlah persentase perubahan sebelum dan setelah pengembangan dapat dilihat pada gambar 5.

**Gambar 5.** Tingkat Kesejukan Lapangan Syekh Yusuf



Sumber : Hasil Analisis 2021

Dari hasil grafik di atas untuk tingkat kesejukan di lapangan Syekh Yusuf Discovery tentunya juga terjadi perubahan. Setelah pengembangan, responden yang menjawab kurang baik menurun 19,8% sedangkan yang menjawab sangat baik meningkat sebesar 25%. Peningkatan tersebut terjadi karena masyarakat menilai bahwa banyaknya tanaman pohon yang menyerap air dan polusi udara, serta bangunan setelah adanya pengembangan oleh pemerintah setempat dapat memberikan keteduhan bagi pengunjung. Maka dalam hal ini tingkat kesejukan di lapangan Syekh Yusuf Discovery jauh lebih baik setelah adanya pengembangan oleh pemerintah setempat.

Dilihat dari segi ekologis, Allah swt sang Pencipta telah menyediakan berbagai fasilitas yang melimpah untuk menanam pohon, sayur-sayuran dan sebagaimana hanya untuk menciptakan kesejukan. Qatar DR Syekh Yusuf Al Qardhawy dalam bukunya *Islam Agama Ramah Lingkungan*, ada dua pertimbangan Allah menjadikan penghijauan untuk manusia. Pertama, pertimbangan manfaat dan pertimbangan kedua adalah keindahan. Di dalam Al-Qur'an dijelaskan pada Q.S an-Naml/27:60 yang berbunyi :

أَمَّنْ خَلَقَ السَّمَوَاتِ وَالْأَرْضَ وَأَنْزَلَ لَكُمْ مِنَ السَّمَاءِ مَاءً فَأَنْبَتْنَا بِهِ حَدَائِقَ ذَاتَ بَهْجَةٍ مَا كَانَ لَكُمْ أَنْ تُنْبِتُوا شَجَرَهَا ۗ أَلَيْسَ مَعَ اللَّهِ بَلٌ هُمْ قَوْمٌ يَعْدِلُونَ ﴿٤١﴾

Terjemahnya :

“Atau siapakah yang telah menciptakan langit dan bumi dan yang menurunkan air untukmu dari langit, lalu Kami tumbuhkan dengan air itu kebun-kebun yang berpemandangan indah, yang kamu sekali-kali tidak mampu menumbuhkan pohon-pohonnya? Apakah disamping Allah ada Tuhan (yang lain)? bahkan (sebenarnya) mereka adalah orang-orang yang menyimpang (dari kebenaran).”

Ayat diatas menjelaskan dari segi ekologis Allah telah menjadikan bumi sebagai tempat berdiam, dialami oleh manusia, dan memungkinkan mereka untuk tinggal (menetap), bercocok tanam, membangun, pergi dan pulang, serta menikmati pemandangan yang indah yang dihasilkan dari bertanam. Tidak akan ada lagi yang meragukan kebesaran Allah swt. Apalagi, Islam adalah ajaran yang ‘rahmatin lil alamin’ yang memberikan kesejukan dan kepedulian terhadap siapa saja.

## 2. Analisis Fungsi Sosial Budaya

**Tabel 11.** Analisis Fungsi Sosial Budaya

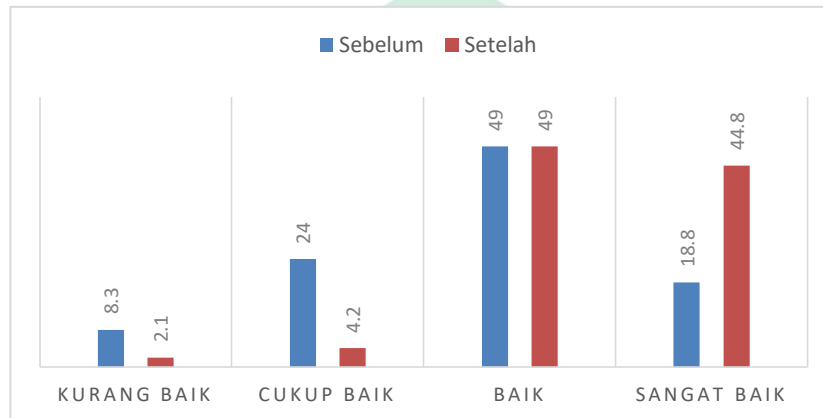
Sosial Budaya	Persentase Sebelum Pengembangan				Persentase Setelah Pengembangan			
	KB	CB	B	SB	KB	CB	B	SB
Lapangan Syekh Yusuf menjadi tempat berinteraksi sosial.	8.3	24.0	49.0	18.8	2.1	4.2	49.0	44.8
Lapangan Syekh Yusuf menjadi ruang tempat warga dapat bersilaturahmi dan berekreasi.	10.4	26.0	41.7	21.9	1.0	5.2	41.7	52.1

Sumber : Hasil analisis 2021

Hasil analisis Lapangan Syekh Yusuf menjadi tempat berinteraksi sosial sebelum pengembangan jawaban responden kurang baik sebesar 8.3%, cukup baik 24%, baik 49%, dan sangat baik 18,8%. Setelah adanya pengembangan responden

yang menjawab kurang baik sebesar 2,1%, cukup baik 4,2%, baik 49%, dan sangat baik 44,8%. Untuk melihat berapa jumlah persentase perubahan dapat dilihat pada gambar 6.

**Gambar 6.** Interaksi Sosial

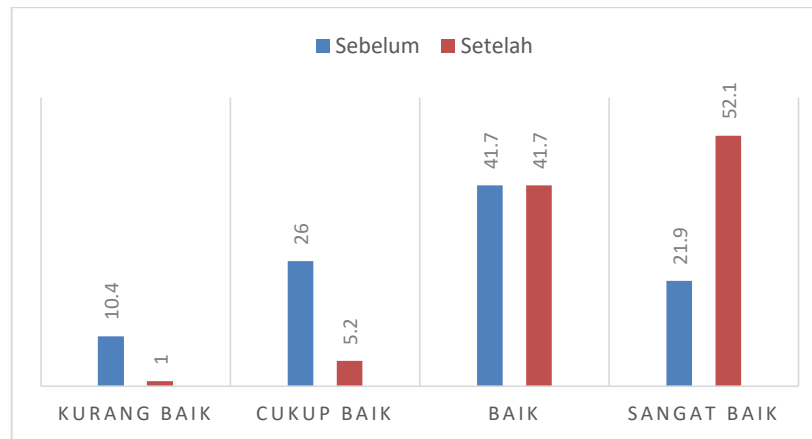


Sumber : Hasil Analisis 2021

Dari hasil grafik diatas untuk Lapangan Syekh Yusuf menjadi tempat berinteraksi sosial terjadi perubahan. Setelah pengembangan, responden yang menjawab kurang baik menurun sebesar 6,2% sedangkan yang menjawab sangat baik meningkat sebesar 26%. Masyarakat menilai bahwa setelah adanya pengembangan pengelolaan yang dilakukan oleh pemerintah membuat Lapangan Syekh Yusuf menjadi lebih berkkelas dijadikan tempat berinteraksi dan bertemu rekan sejawat.

Untuk hasil analisis Lapangan Syekh Yusuf menjadi ruang tempat warga dapat bersilaturahmi dan berekreasi sebelum pengembangan diperoleh jawaban responden kurang baik sebesar 10,4%, cukup baik 26%, baik 41,7, dan sangat baik 21,9%. Namun setelah pengembangan jawaban responden berubah menjadi kurang baik sebesar 1%, cukup baik 5,2%, baik 41,7%, dan sangat baik 52,1%. Untuk mengetahui berapa jumlah persentase perubahan sebelum dan setelah pengembangan dapat dilihat pada gambar 7.

**Gambar 7.** Tempat Bersilaturahmi dan Rekreasi



Sumber : Hasil Analisis 2021

Dari hasil grafik diatas untuk Lapangan Syekh Yusuf menjadi ruang tempat warga dapat bersilaturahmi dan berekreasi juga terjadi perubahan. Setelah pengembangan, responden yang menjawab kurang baik menurun 9,4% sedangkan yang menjawab sangat baik meningkat sebesar 30,2%. Peningkatan terjadi karena masyarakat menilai atas apa yang dirasakan saat hendak bersantai di Syekh Yusuf Discovery dapat membawa bermain anak dan berekreasi bersama keluarga. Dengan demikian fasilitas yang ada di Lapangan Syekh Yusuf Discovery membuat masyarakat sekitar lebih sering berkunjung karena sarana yang ada disana sudah lebih lengkap. Hal ini dipertegas dalam lampiran Peraturan Menteri Pekerjaan Umum No.5/PRT/M/2008 tentang pedoman penyediaan dan pemanfaatan ruang terbuka hijau di kawasan perkotaan yang menyatakan RTH dapat dijadikan tempat rekreasi dan komunikasi warga.

Maka dapat disimpulkan bahwa Lapangan Syekh Yusuf Discovery sebagai tempat bersilaturahmi dan rekreasi jauh lebih baik setelah adanya pengembangan oleh pemerintah. Hal ini diperkuat dengan hasil penelitian sebelumnya yang dilakukan oleh Anggi Pratama (2018) yang menunjukkan hasil bahwa persepsi pengunjung terhadap fungsi ruang terbuka hijau dalam hal tempat rekreasi keluarga

sangat baik. Dalam integritas keislaman kaitan indikator diatas sesuai dengan firman Allah swt pada Q.S ar-Rad/13:21 yang berbunyi :

وَالَّذِينَ يَصِلُونَ مَا أَمَرَ اللَّهُ بِهِ أَنْ يُوصَلَ وَيَخْشَوْنَ رَبَّهُمْ وَيَخَافُونَ سُوءَ الْحِسَابِ ﴿٢١﴾

Terjemahnya :

“Dan orang-orang yang menghubungkan apa-apa yang Allah perintahkan supaya dihubungkan (yaitu Mengadakan hubungan silaturahmi dan tali persaudaraan), dan mereka takut kepada Tuhannya dan takut kepada hisab yang buruk.

Salah satu hal yang diperintahkan oleh Allah swt adalah merekatkan ikatan tali silaturahmi. Benar adanya bahwa RTH bisa dijadikan sebagai wadah untuk berintegritasi dan bersilaturahmi dengan orang-orang tanpa membeda-bedakan. Dalam menjalin silaturahmi juga salah satu upaya untuk meningkatkan ahklak terpuji. Silaturahmi tidk hanya memberikan keberkahan dan kebahagiaan bagi pelakunya.

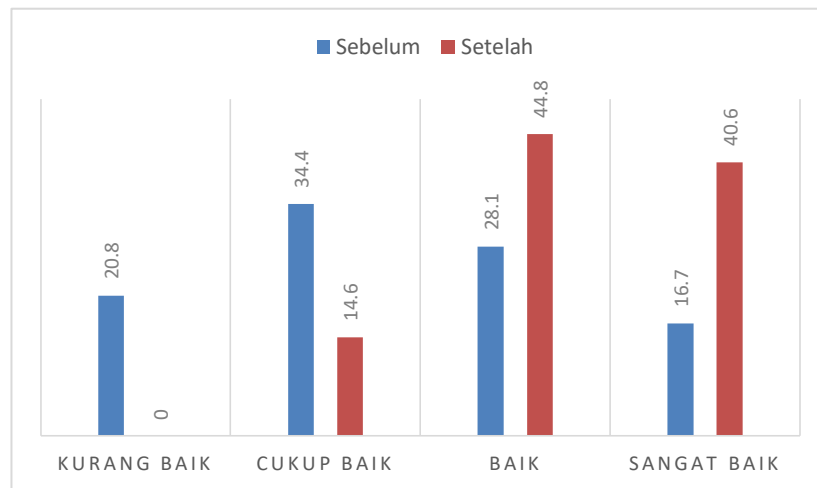
### 3. Analisis Fungsi Estetika

**Tabel 12.** Analisis Fungsi Estetika

Fungsi Estetika	Persentase Sebelum Pengembangan				Persentase Setelah Pengembangan			
	KB	CB	B	SB	KB	CB	B	SB
Bagaimana fasilitas yang ada di Lapangan Syekh Yusuf?	20.8	34.4	28.1	16.7	0	14.6	44.8	40.6
Bagaimana tingkat kenyamanan saat berkunjung di Lapangan Syekh Yusuf?	12.5	28.1	29.2	30.2	0	5.2	42.7	52.1

Sumber : Hasil analisis 2021

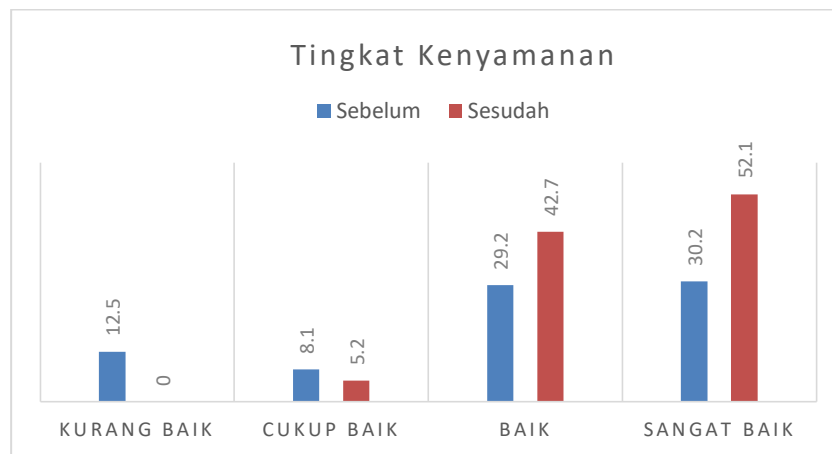
Berdasarkan hasil analisis tentang fasilitas yang ada di Lapangan Syekh Yusuf sebelum pengembangan, responden yang menjawab kurang baik sebesar 20,8%, cukup baik 34,4%, baik 28,1%, dan sangat baik 16,7%. Sedangkan setelah pengembangan tidak ada responden yang menjawab kurang baik, yang menjawab cukup baik 14,6%, baik 44,8%, dan sangat baik 40,6%. Untuk mengetahui berapa jumlah persentase dapat dilihat pada gambar 8.

**Gambar 8.** Fasilitas Lapangan Syekh Yusuf

Sumber : Hasil Analisis 2021

Dari hasil grafik diatas tentang fasilitas yang ada di Lapangan Syekh Yusuf Discovery mengalami perubahan yang signifikan. Setelah pengembangan, tidak ada lagi responden yang menjawab fasilitas di Lapangan Syekh Yusuf Kurang sedangkan yang menjawab sangat baik meningkat sebesar 23%. Hal ini masyarakat menilai bahwa fasilitas yang ada di Lapangan Syekh Yusuf sudah sangat bagus dan lebih memadai setelah adanya pengembangan oleh pemerintah setempat.

Untuk hasil analisis tingkat kenyamanan saat berkunjung di Lapangan Syekh sebelum pengembangan diperoleh jawaban responden kurang baik sebesar 12,5%, cukup baik 28,1%, baik 29,2%, dan sangat baik 30,2%. Sedangkan setelah pengembangan, tidak ada responden yang menjawab kurang baik, yang menjawab cukup baik. %. Untuk mengetahui berapa jumlah persentase perubahan dapat dilihat pada gambar 9.

**Gambar 9.** Tingkat Kenyamanan

Sumber : Hasil Analisis 2021

Hasil grafik diatas untuk tingkat kenyamanan juga mengalami perubahan. Dilihat dari setelah pengembangan, tidak ada responden yang menjawab kurang baik sedangkan yang menjawab sangat baik meningkat sebesar 21,9%. Hal tersebut dinilai masyarakat yang sering berkunjung ke Lapangan Syekh Yusuf Discovery karena tingkat keamanan, fasilitas, kesejukan, dan tingkat pengelolaan sampah sudah lebih baik dengan adanya pengembangan oleh pemerintah. Pasal 4 Undang-Undang No.8 Tahun 1999 poin (a) dalam Rahmadi (2017) menerangkan tentang hak seorang konsumen bahwa “konsumen (wisatawan) berhak atas kenyamanan dan keamanan atau keselamatan dalam mengkonsumsi barang dan/atau jasa.

Dalam integritas keislaman memandang bahwa fasilitas merupakan pemenuhan hak-hak dan kebutuhan yang diberikan pemimpin untuk meningkatkan kesejahteraan dan nyaman Hal tersebut merupakan bentuk penghargaan dan penempatan posisi manusia dalam kemuliaan yang melebihi makhluk yang lainnya. Allah swt berfirman dalam surat al-Israa’/17:70 yang berbunyi :

﴿ وَلَقَدْ كَرَّمْنَا بَنِي آدَمَ وَحَمَلْنَاهُمْ فِي الْوَجْرِ وَالْبَحْرِ وَرَزَقْنَاهُمْ مِنَ الطَّيِّبَاتِ وَفَضَّلْنَاهُمْ عَلَى كَثِيرٍ مِمَّنْ خَلَقْنَا تَفْضِيلًا ﴾



Terjemahnya :

“Dan Sesungguhnya telah Kami muliakan anak-anak Adam, Kami angkut mereka di daratan dan di lautan[862], Kami beri mereka rezki dari yang baik-baik dan Kami lebihkan mereka dengan kelebihan yang sempurna atas kebanyakan makhluk yang telah Kami ciptakan.”

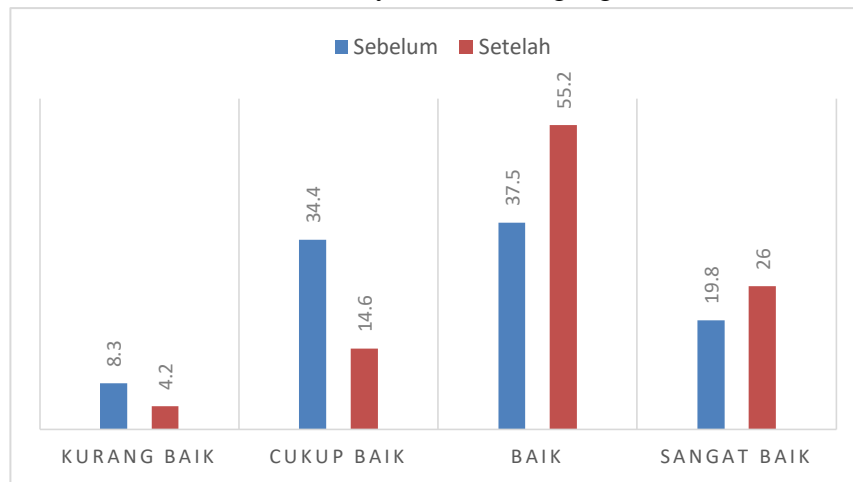
#### 4. Analisis Fungsi Ekonomi

**Tabel 16.** Analisis Fungsi Ekonomi

Fungsi Ekonomi	Persentase Sebelum Pengembangan				Persentase Setelah Pengembangan			
	KB	CB	B	SB	KB	CB	B	SB
Daya tarik pedagang kaki lima untuk berkunjung di Syekh Yusuf Discovery	8.3	34.4	37.5	19.8	4.2	14.6	55.2	26.0
Bagaimana tingkat kerapian tempat pedagang kaki lima di Syekh Yusuf Discovery?	13.5	28.1	24.0	34.4	1.0	9.4	54.4	35.4

Sumber : Hasil analisis 2021

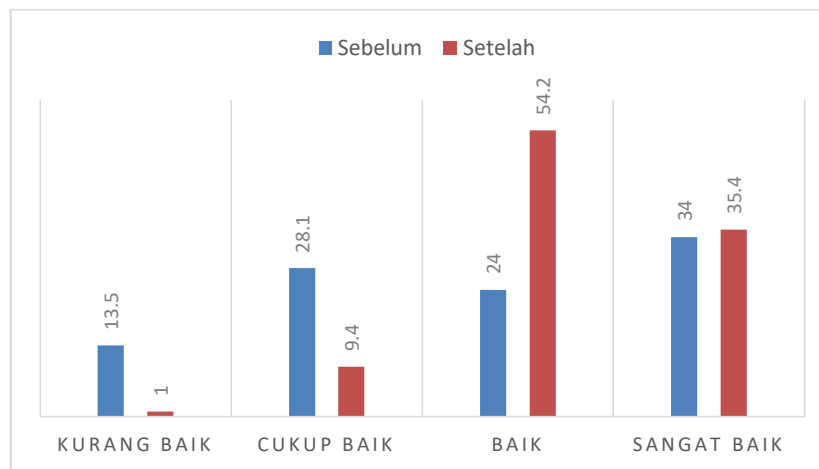
Berdasarkan hasil analisis tentang daya tarik pedagang kaki lima untuk berkunjung di Syekh Yusuf Discovery diperoleh jawaban responden kurang baik sebesar 8,3%, cukup baik 34,4%, baik 37,5%, dan sangat baik 19,8%. Sedangkan setelah pengembangan jawaban responden kurang baik sebesar 4,2%, cukup baik 14,6, baik 55,2%, dan sangat baik 26%. %. Untuk mengetahui berapa jumlah persentase perubahan sebelum dan setelah pengembangan dapat dilihat pada gambar 10.

**Gambar 10.** Daya Tarik Pedagang Kaki Lima

Sumber : Hasil Analisis 2021

Dari hasil grafik diatas tentang daya tarik pedagang kaki lima untuk berkunjung ke Lapangan Syekh Yusuf Discovery mengalami perubahan. Setelah pengembangan, responden yang menjawab kurang baik hanya mengalami penurunan 4,1% akan tetapi yang menjawab baik meningkat sebesar 17,7%. Masyarakat menilai sering mendapati sebagian masyarakat hanya datang untuk berbelanja dan hal ini juga diakui oleh pedagang yang ada di Lapangan Syekh Yusuf.

Untuk hasil analisis tentang tingkat kerapian tempat pedagang kaki lima di Syekh Yusuf Discovery sebelum pengembangan diperoleh jawaban responden kurang baik 13,5%, cukup baik 28,1%, baik 24%, dan sangat baik 34,4%. Sedangkan setelah pengembangan jawaban responden kurang baik sebesar 1%, cukup baik 9,4%, baik 54,2%, dan sangat baik 35,4%. Untuk mengetahui berapa jumlah persentase perubahan sebelum dan setelah pengembangan dapat dilihat pada gambar 11.

**Gambar 11.** Tingkat Kerapian Pedagang Kaki Lima

Sumber : Hasil Analisis 2021

Dari hasil grafik di atas tentang tingkat kerapian pedagang kaki lima yang ada di Lapangan Syekh Yusuf Discovery juga mengalami perubahan. Dilihat setelah pengembangan, responden yang menjawab kurang baik mengalami penurunan sebesar 22,5% sedangkan yang menjawab baik meningkat sebesar 30,2%. Masyarakat menilai para pedagang lebih tertib setelah adanya pengembangan. Salah satu cara untuk menciptakan keberhasilan penerapan kebijakan Pemerintah kepada pedagang kaki lima yang menjadi sasaran kebijakan harus ditransmisikan sehingga perda diterapkan dengan baik (Saputra, 2014).

Dalam Islam, pertumbuhan harus seiring dengan pemerataan. Tujuan kegiatan ekonomi, bukanlah meningkatkan pertumbuhan Tujuan ekonomi Islam lebih memprioritaskan pengentasan kemiskinan dan pengurangan pengangguran. Hakikat dari berbisnis atau berdagang adalah membina hubungan yang baik antara penjual dan pembeli. Sebagaimana dalam firman Allah swt dalam Q.S. an Najm/53:39 berbunyi :

وَأَنْ لَّيْسَ لِلْإِنْسَانِ إِلَّا مَا سَعَىٰ

Terjemahnya :

“Dan bahwasanya seorang manusia tiada memperoleh selain apa yang telah diusahakannya.”

## 5. Analisis Fungsi Pendidikan

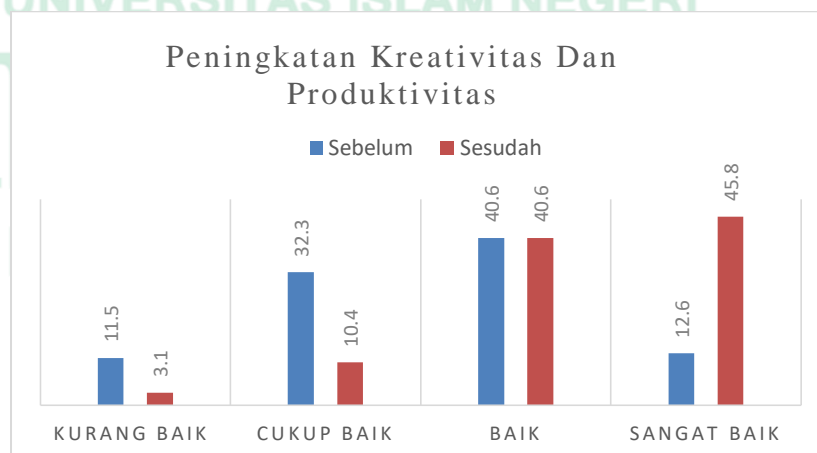
Tabel 14. Analisis Fungsi Pendidikan

Fungsi Pendidikan	Persentase Sebelum Pengembangan				Persentase Setelah Pengembangan			
	KB	CB	B	SB	KB	CB	B	SB
Lapangan Syekh Yusuf sebagai sarana peningkatan kreativitas dan produktivitas.	11.5	32.3	40.6	15.6	3.1	10.4	40.6	45.8
Lapangan Syekh Yusuf sebagai tempat penelitian dan pelatihan.	13.5	30.2	21.9	34.4	2.1	9.4	40.6	47.9

Sumber : Hasil analisis 2021

Berdasarkan hasil analisis tentang Lapangan Syekh Yusuf sebagai sarana peningkatan kreativitas dan produktivitas diperoleh jawaban responden kurang baik sebesar 11,5%, cukup baik 32,3%, baik, 40,6%, dan sangat baik 15,6%. Sedangkan setelah pengembangan jawaban responden kurang baik sebesar 3,1%, cukup baik 10,4%, baik 40,6%, dan sangat baik 45,8%. Untuk mengetahui berapa jumlah persentase perubahan sebelum dan setelah pengembangan dapat dilihat pada gambar 12.

Gambar12. Tempat Peningkatan Kreativitas dan Produktivitas

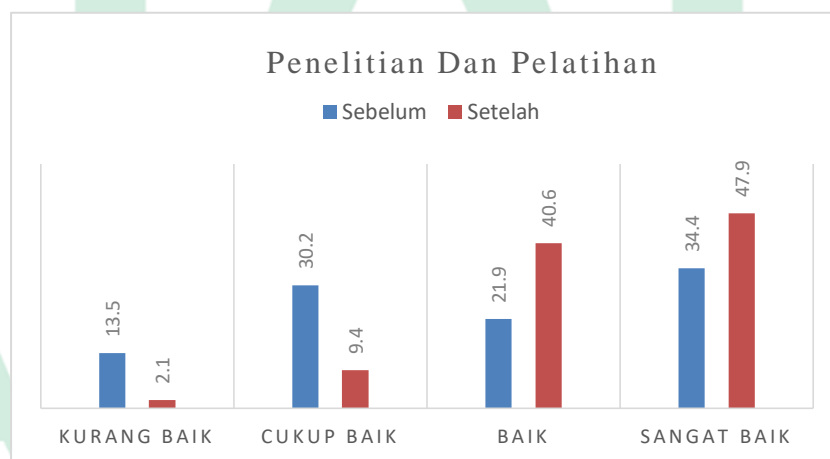


Sumber : Hasil Analisis 2021

Dari hasil grafik di atas tentang Lapangan Syekh Yusuf sebagai sarana peningkatan kreativitas dan produktivitas juga terjadi perubahan. Dilihat dari jawaban responden setelah pengembangan, yang menjawab kurang baik mengalami penurunan 8,4% sedangkan responden yang menjawab sangat baik meningkat sebesar 30,2%. Peningkatan ini terjadi karena masyarakat menilai suasana Lapangan Syekh Yusuf sangat mendukung untuk lebih produktif.

Untuk hasil analisis tentang Lapangan Syekh Yusuf sebagai tempat penelitian dan pelatihan diperoleh jawaban responden kurang baik 13,5%, cukup baik 30,2%, baik 21,9%, dan sangat baik 34,4%. Sedangkan setelah pengembangan jawaban responden kurang baik 2,1%, cukup baik 9,4%, baik 40,6%, dan sangat baik 47,9%. Untuk mengetahui berapa jumlah persentase perubahan sebelum dan setelah pengembangan dapat dilihat pada grafik 4.11.

**Gambar 13.** Tempat Penelitian dan Pelatihan



*Sumber : Hasil Analisis 2021*

Dari hasil grafik di atas tentang Lapangan Syekh Yusuf sebagai tempat penelitian dan pelatihan juga terjadi perubahan. Setelah pengembangan, responden yang menjawab kurang baik mengalami penurunan 11,4% sedangkan yang menjawab sangat baik meningkat sebesar 13,5%. Dalam hal ini masyarakat menilai Lapangan Syekh Yusuf tidak hanya dijadikan sebagai tempat bersantai

tetapi juga dapat dijadikan arena olahraga, belajar dan mengerjakan tugas. Sebagaimana yang tertera dalam instruksi Menteri Dalam Negeri No.14 Tahun 1988 dalam Rahmadi (2017) bahwa fungsi RTH kota adalah sebagai sarana penelitian dan pendidikan serta penyuluhan bagi masyarakat untuk membentuk kesadaran lingkungan.

Mengenai pendidikan, islam sebagai agama rahmatan lil'alamin, mewajibkan untuk mencari ilmu pengetahuan melalui pendidikan di dalam maupun diluar pendidikan formal. Dalam arti luas, kita dapat belajar di ruang terbuka atau alam bebas agar kita sebagai manusia dapat mengembangkan pengetahuan sekaligus memperbaiki kehidupan. Sebagaimana firman Allah dalam Q.S an-Nahl/16:97 berbunyi :

مَنْ عَمِلَ صَالِحًا مِّنْ ذَكَرٍ أَوْ أُنْثَىٰ وَهُوَ مُؤْمِنٌ فَلَنُحْيِيَنَّهٗ حَيٰوةً طَيِّبَةً ۖ وَلَنَجْزِيَنَّهُمْ أَجْرَهُمْ بِأَحْسَنِ مَا كَانُوا يَعْمَلُونَ ﴿٩٧﴾

Terjemhanya :

“Barang siapa yang mengerjakan amal saleh, baik laki-laki maupun perempuan dalam Keadaan beriman, Maka Sesungguhnya akan Kami berikan kepadanya kehidupan yang baik[839] dan Sesungguhnya akan Kami beri Balasan kepada mereka dengan pahala yang lebih baik dari apa yang telah mereka kerjakan.”

Ayat di atas menjelaskan bahwa dengan pendengaran, penglihatan dan hati manusia dapat memahami dan mengerti pengetahuan yang disampaikan atau apa yang kita lihat diluar. Oleh karena itu, seharusnya mereka bersyukur kepada Allah swt atas apa yang kita dapatkan sehingga kita bisa dengan mudahnya menjadi manusia yang produktif dan menghasilkan sesuatu yang mendatangkan hasil.

### ***C. Arahan Bentuk pengelolaan RTH Berbasis Masyarakat***

Pengelolaan Pengelolaan Ruang Terbuka Hijau diperlukan keterlibatan lembaga pemerintahan dan peran aktif masyarakat bersama dengan Lembaga Pemberdayaan Masyarakat Kelurahan (LPMK), dengan adanya pembagian peran dalam pengelolaannya Partisipasi masyarakat menjadi sangat diperlukan karena sepenuhnya ada di tangan masyarakat. Masyarakat dituntut agar lebih banyak berperan aktif yang dimulai dengan mewujudkan perencanaan yang bersifat *bottom-up* atau pemberi masukan karena sebagai pihak yang lebih mengetahui kebutuhan di lingkungan sekitarnya. Perencanaan RTH harus didukung oleh semua kepentingan karena pada dasarnya RTH merupakan upaya bentuk tanggungjawab antargenerasi yang harus dilakukan secara berkelanjutan. Setiap perencanaan RTH harus dipahami sebagai upaya bersama, yang terbebas dari berbagai kepentingan dan pamrih pribadi. Bagaimana perencana berkordinasi dengan stekholder terkait penataan RTH, bukan hanya untuk kebutuhan sekarang tetapi juga untuk kebutuhan yang akan datang. RTH akan menjadi mutiara berharga pada setiap bagian wilayah perkotaan, apabila dapat direncanakan bagi kesejahteraan warga kota, baik dari fungsi ekologis, ekonomis, sosial budaya, dan terancang secara estetik melalui sentuhan arsitektural yang bertanggung jawab terhadap terciptanya keseimbangan lingkungan hidup dan lingkungan binaannya secara lanjut. Berdasarkan analisis arahan bentuk pengelolaan RTH berbasis masyarakat di ambil dari bentuk prioritas sesudah dan sebelum pengembangan dengan hasil persentase tertinggi jatuh kepada fungsi sosial budaya sebesar 48,45% sedangkan persentase terendah yaitu fungsi ekonomi dengan nilai 30,7%.

1. Fungsi Sosial Budaya: Masyarakat diarahkan dapat berperan aktif dalam terciptanya ruang untuk interaksi sosial dan sarana rekreasi terhadap RTH.

2. Fungsi Sosial Budaya: Masyarakat diarahkan dapat berperan aktif dalam terciptanya ruang untuk interaksi sosial dan sarana rekreasi terhadap RTH.
3. Fungsi Pendidikan: Masyarakat diarahkan dapat berperan aktif dalam melaksanakan fungsi pendidikan dikarenakan fungsi ini sangat penting bagi sarana bermain edukatif guna menunjang hoby masyarakat terutama pada siswa menengah.
4. Fungsi Sosial Budaya: Masyarakat diarahkan dapat berperan aktif dalam terciptanya ruang untuk interaksi sosial dan sarana rekreasi terhadap RTH.
5. Fungsi Pendidikan: Masyarakat diarahkan dapat berperan aktif dalam melaksanakan fungsi pendidikan dikarenakan fungsi ini sangat penting bagi sarana bermain edukatif guna menunjang hoby masyarakat terutama pada siswa menengah.
6. Fungsi Estetikal : Masyarakat diharapkan dapat menjaga estetika RTH agar lebih meningkatkan nilai keindahan dan kenyamanan kawasan, melalui keberadaan taman-taman maupun jalur hijau.
7. Fungsi Ekologis: RTH di harapkan dapat memberi kontribusi dalam peningkatan kualitas air tanah, mencegah terjadinya banjir, mengurangi polusi udara, dan pendukung dalam pengaturan iklim mikro.
8. Fungsi Ekonomi : Masyarakat di arahkan dapat memanfaatkan RTH atau berperan sebagai pengembangan sarana wisata hijau perkotaan, sehingga menarik minat wisatawan untuk berkunjung ke suatu kawasan, sehingga secara tidak langsung dapat meningkatkan kegiatan ekonomi.



## **BAB V**

### **PENUTUP**

#### **A. Kesimpulan**

Berdasarkan hasil pembahasan dan analisis yang telah dilakukan dari penelitian ini maka dapat ditarik kesimpulan sebagai berikut:

1. Persepsi masyarakat terhadap pengelolaan ruang terbuka hijau di Syekh Yusuf Discovery sesuai dengan hasil analisis skala likert untuk kategori sangat baik mengalami peningkatan ditinjau dari lima indikator yaitu fungsi ekologis, fungsi sosial budaya, fungsi estetika, fungsi ekonomi, dan fungsi pendidikan diperoleh rata-rata nilai persentase sebelum pengembangan 21,96%, setelah pengembangan menjadi 42,25%. Hal ini membuktikan bahwa persepsi masyarakat terhadap pengembangan fungsi ruang terbuka hijau Lapangan Syekh Yusuf Discovery mengalami peningkatan sebesar 20,29%.
2. Perencanaan RTH harus didukung oleh semua kepentingan karena pada dasarnya RTH merupakan upaya bentuk tanggungjawab antargenerasi yang harus dilakukan secara berkelanjutan. Berdasarkan analisis arahan bentuk pengelolaan RTH berbasis masyarakat di ambil dari bentuk prioritas sesudah dan sebelum pengembangan adalah fungsi sosial budaya dimana masyarakat mengarahkan terciptanya ruang untuk interaksi sosial dan sarana rekreasi terhadap RTH.

#### **B. Saran**

Setelah melalui tahapan dalam penelitian ini maka penulis mengajukan saran sebagai berikut :

1. Kepada pihak pemerintah untuk membatasi pedagang kaki lima demi menjaga kualitas pengelolaan, pemeliharaan, dan pengawasan di Lapangan Syekh Yusuf Discovery.
2. Untuk Peneliti Selanjutnya, disarankan untuk dapat merancang atau menjustifikasi penataan ruang terbuka hijau berbasis persepsi masyarakat yang ditinjau oleh lima variabel yaitu fungsi ekologis, sosial budaya, fungsi estetika, fungsi ekonomi, dan fungsi pendidikan dengan mengacu kepada rekomendasi. Jadi dengan hasil penelitian ini, peneliti selanjutnya dapat mengetahui bagaimana bentuk misi yang akan dirancang nanti sesuai rekomendasi yang diberikan pada arahan ruang terbuka hijau.
3. Masyarakat seharusnya memanfaatkan dan berperan penting dalam pengelolaan RTH Syekh Yusuf Discovery agar tetap terjaga, tidak menyalahgunakan fasilitas yang ada demi menjaga kualitas Lapangan Syekh Yusuf Discovery setelah pengembangan.

## DAFTAR PUSTAKA

- Akil, M. (2018). **Politeknik Industri Kreatif Dengan Pendekatan Arsitektur Hijau Di Makassar**. *Skripsi*. Teknik Perencanaan Wilayah dan Kota. Fakultas Sains dan Teknologi. UIN Alauddin Makassar. Makassar.
- Aksa, N. (2013). **Struktur Tata Ruang Wilayah dan Kota**. Makassar: Alauddin University Press, Makassar.
- Ansar, Inayah, Putri. (2018). **Pengaruh Kebijakan Penataan Ruang Kota Baru Pattallassang Terhadap Kondisi Sosial Ekonomi Masyarakat Di Daerah Sekitarnya**. *Skripsi*. Teknik Perencanaan Wilayah dan Kota. Fakultas Sains dan Teknologi. UIN Alauddin Makassar. Makassar.
- Badan Pusat Statistik Kecamatan Somba. 2020. **Kecamatan Somba Opu dalam Angka 2020**.
- Dobiki, Joflius. (2018). **Analisis Ketersediaan Prasarana Persampahan Di Pulau Kumo Dan Pulau Kakara Di Kabupaten Halmahera Utara**. *Jurnal Spasial*, Vol 5 No.2.
- Jahid, Jamaluddin. (2013). **Ruang Publik & Resolusi Konflik**. Makassar: Alauddin University Press.
- Jamaludin, Adon, Nasrullah. (2017). **Sosiologi Perkotaan**. Bandung: Cv Pustaka Setia.
- Mirsa, Rinaldi. (2012). **Elemen Tata Ruang Kota**. Yogyakarta: Graha Ilmu.
- Moniaga, Ingerid, Lidia dan Warrow Fela. (2016). **Peningkatan Kualitas Lingkungan Perkotaan Melalui Pengembangan Ruang Terbuka Hijau Terintegrasi IPAL Komunal**. *Jurnal ABDIMAS*. Vol.9, No. 2. <http://ejournal.unima.ac.id/index.php/abdimas/article/view/568>
- Nasution, Arman, Hakim. (2008). **Perencanaan dan Pengendalian Produksi**. Yogyakarta: Graha Ilmu.
- Notoatmodjo, S. (2010). **Metodologi Penelitian Kesehatan**. Jakarta : Rineka Cipta.
- Peraturan Menteri Pekerja Umum Nomor: 05/PTR/M/2008 tentang **Pedoman Penyediaan Dan Pemanfaatan Ruang Terbuka Hijau Di Kawasan Perkotaan**.
- Poetri, Anata, Tsa, Dai dan Nurendah, Yulia. (2014). **Tinjauan Atas Perencanaan Pengembangan Bisnis Jasa Pada The Mirah Hotel Bogor**. *Tesis*.
- Pratama, Anggi. (2018). **Persepsi Pengunjung Terhadap Fungsi Ruang Terbuka Hijau Tunjuk Ajar Integritas**. *Jom Fisip Vol 5: Edisi 1*.
- Rahmadi, Muhammad, Harry. (2017) **Survey Kenyamanan dan Keamanan Ruang Terbuka Hijau (RTH) Publik Di Kota Samarinda**. *Jurnal Ilmu Administrasi Vol 14 No.1*.

- Rahman, Sitti, Nurfatimah. (2016). **Perencanaan Partisipatif Dalam Proses Pembangunan Di Kecamatan Tinggimoncong Kabupaten Gowa.** *Skripsi.* Universitas Hasanuddin Makassar.
- Riduwan dan Akdon. (2010). **Rumus dan Data dalam Analisis Data Statistika.** Bandung: Alfabeta.
- Saputra, Rholeh, Bayu. (2014). **Profil Pedagang Kaki Lima Yang Berjualan Di Badan Jalan (Studi Di Jalan Teratai dan Jalan Seroja Kecamatan Senapelan.** *Jom Fisip Vol 1 No.2.*
- Samsudi. (2010). **Ruang Terbuka Hijau Kebutuhan Tata Ruang Perkotaan Kota Surakarta.** *Journal Of Rural and Development Vol 1 No.1.*
- Shandi, Ivanna, Frestilya, Ari. (2020). **Persepsi Masyarakat Tentang Pergaulan Bebas Di Masa Peminangan (Studi Kasus Di Desa Banarjojo Kecamatan Batanghari Kabupaten Lampung Timur.** *Skripsi.* Institut Agama Islam Negeri Metro.
- Siramba. J. (2010). **Persepsi dan Sikap Masyarakat Terhadap Rencana Pembangunan Hutan Kemasyarakatan Di Desa Leboni Pada Wilayah KPHP Model Sintuwu Maroso Kabupaten Poso.** *Skripsi.* Fakultas Kehutanan Universitas Tadulako Palu.
- Sugiyono. (2008). **Metode Penelitian Kuantitatif Kualitatif dan R&D.** Bandung : Alfabeta.
- Sugiyono. (2017). **Metode Penelitian Kuantitatif, Kualitati, dan R&D.** Alvabeta CV.
- Syam, Abdul, Malik. (2018). **Pengembangan Industri Kratif Songkok Recca Di Desa Pacing Kecamatan Awangpone Kabupaten Bone.** *Skripsi.* UIN alauddin Makassar.
- Taufik, Indra. (2013). **Persepsi Masyarakat Terhadap Pemulung Di Permukiman TPA Kelurahan Bukit Pinang Kecamatan Samarinda Ulu.** *eJournal Sosiologi Konsentrasi, Vol 1 No.4.* [https://ejournal.sos.fisip-unmul.ac.id/site/content/uploads/2013/12/eJournal%20Sosiologi%20fix%](https://ejournal.sos.fisip-unmul.ac.id/site/content/uploads/2013/12/eJournal%20Sosiologi%20fix%20fix.pdf)
- Umar. (2009). **Persepsi Dan Perilaku Masyarakat Dalam Pelestarian Fungsi Hutan Sebagai daerah Resapan Air (Studi Kasus Hutan Panggaton Kabupaten Semarang).** *Tesis.* Universitas Diponegoro Semarang.
- Undang-Undang No.18 Tahun 2008. Tentang **Pengelolaan Sampah.**
- Undang-Undang No. 26 Tahun 2007 (UU 29/2007). Tentang **Penataan Ruang.**
- Uin Alauddin Makassar (2013). **Pedoman Penulisan Karya Tulis Ilmiah.** Makassar: Alauddin Press.
- Zulkifli, Arif. (2014). **Pengelolaan Kota Berkelanjutan.** Graha Ilmu. Yogyakarta.

## RIWAYAT HIDUP



**Sri Wahyuni.** Lahir di Sungguminasa, 28 Maret 1998, merupakan anak kedua dari tiga bersaudara dari pasangan Bapak Syamsuddin dan Ibu Saniati. Penulis menghabiskan masa pendidikan di tingkat sekolah dasar di SD Inpres Taeng-Taeng Kabupaten Gowa pada Tahun 2004-2010, kemudian mengambil pendidikan sekolah menengah pertama di SMP Negeri 4 Sungguminasa Kabupaten Gowa pada Tahun 2010-2013 dan sekolah menengah atas di SMA Negeri 1 Sungguminasa Kabupaten Gowa pada Tahun 2013-2016. Hingga pada akhirnya mendapat kesempatan untuk melanjutkan pendidikan ke jenjang yang lebih tinggi di UIN Alauddin Makassar dan tercatat sebagai Alumni Mahasiswa Program Studi Sarjana (S1) pada Jurusan Teknik Perencanaan Wilayah dan Kota, Fakultas Sains dan Teknologi Universitas Islam Negeri (UIN) Alauddin Makassar, aktif di HMJ Teknik PWK UIN Alauddin Makassar sebagai anggota pada Periode 2019. Dan berhasil menyelesaikan bangku kuliahnya selama 4 tahun 6 bulan.

UNIVERSITAS ISLAM NEGERI  
**ALAUDDIN**  
M A K A S S A R