

**DAMPAK REKLAMASI PANTAI SERUNI DALAM
PENGEMBANGAN AKTIVITAS EKONOMI MASYARAKAT
SEKITAR DI KECAMATAN BANTAENG**



SKRIPSI

diajukan untuk Memenuhi Salah Satu Syarat Meraih Gelar
Sarjana Ekonomi (S.E) Jurusan Ilmu Ekonomi
pada Fakultas Ekonomi dan Bisnis Islam
UIN Alauddin Makassar

Oleh :

NUR RAHMAH

90300116085

**JURUSAN ILMU EKONOMI
FAKULTAS EKONOMI DAN BISNIS ISLAM
UIN ALAUDDIN MAKASSAR
2021**

PERNYATAAN KEASLIAN SKRIPSI

Mahasiswa yang bertanda tangan di bawah ini :

Nama : Nur Rahmah
NIM : 90300116085
Tempat/Tgl.lahir : Bantaeng, 5 Agustus 1998
Jurusan : Ilmu Ekonomi
Fakultas : Ekonomi dan Bisnis Islam
Alamat : Dampang, Kelurahan Gantarang Keke, Kecamatan Gantarang Keke, Kabupaten Bantaeng.
Judul : Dampak Reklamasi Pantai Seruni dalam Pengembangan Aktivitas Ekonomi Masyarakat Sekitar di Kecamatan Bantaeng.

Menyatakan dengan sesungguhnya dan penuh kesadaran bahwa skripsi ini benar dan hasil karya sendiri. Jika kemudian hari terbukti bahwa ini merupakan duplikat, tiruan atau dibuat orang lain, sebagian atau seluruhnya, maka skripsi ini dan gelar yang diperoleh karenanya batal demi hukum.

Gowa, 23 Juni 2021

Penulis



Nur Rahmah
90300116085

PERSETUJUAN PEMBIMBING

Pembimbing pengesahan skripsi saudara **Nur Rahmah NIM: 90300116085**, mahasiswa Jurusan Ilmu Ekonomi Pada Fakultas Ekonomi dan Bisnis Islam Universitas Islam Negeri Alauddin Makassar, setelah meneliti dan mengoreksi secara seksama skripsi berjudul ***“Dampak Reklamasi Pantai Seruni Terhadap Aktivitas Ekonomi Masyarakat Sekitar Di Kabupaten Bantaeng”*** memandang bahwa skripsi tersebut telah memenuhi syarat-syarat ilmiah dan dapat disetujui untuk diseminarkan.

Demikian persetujuan ini diberikan untuk diproses lebih lanjut.

Samata, 3 November 2020

Pembimbing I

Pembimbing II


Dr. Siradjuddin, S.E., M.Si

Mustofa Umar, S.Ag, M.Ag.

NIP: 196605092005011003

NIP: 196812181998031001

UNIVERSITAS ISLAM NEGERI
ALAUDDIN
M A K A S S A R



KEMENTERIAN AGAMA
UNIVERSITAS ISLAM NEGERI (UIN) ALAUDDIN MAKASSAR
FAKULTAS EKONOMI DAN BISNIS ISLAM







Kampus I : Jl. SH. Alauddin No. 63 Makassar Tlp. (0411) 864928 Fax 864923
Kampus II : Jl. H. M. Yasin Limpo No. 36 SamataSungguminasa – GowaTlp 841879 Fax 8221400

PENGESAHAN SKRIPSI

Skripsi yang berjudul “**Dampak Reklamasi Pantai Seruni Dalam Pengembangan Aktivitas Ekonomi Masyarakat Sekitar Di Kecamatan Bantaeng**” yang disusun oleh **Nur Rahmah, NIM: 90300116085** Mahasiswa jurusan Ilmu Ekonomi pada Fakultas Ekonomi dan Bisnis Islam, Universitas Islam Negeri Alauddin Makassar telah diuji dan dipertahakan dalam sidang munaqasyah yang diselenggarakan pada tanggal 21 Juli 2021 dinyatakan telah dapat diterima sebagai salah satu syarat untuk memperoleh gelar sarjana Ilmu Ekonomi pada Fakultas Ekonomi dan Bisnis Islam

Samata-Gowa, 21 Juli 2021

DEWAN PENGUJI

Ketua	: Prof. Dr. H. Abustani Ilyas, M.Ag.	(..... )
Sekretaris	: Dr. Muh. Wahyuddin Abdullah, SE.,M.Si.,Ak.	(..... )
Penguji I	: Dr. H. Abdul Wahab, SE.,M.Si.	(..... )
Penguji II	: Dr. Hasbiullah, SE., M.Si.	(..... )
Pembimbing I	: Dr. Siradjuddin, S.E., M.Si.	(..... )
Pembimbing II	: Mustofa Umar, S.Ag, M.Ag.	(..... )

Diketahui Oleh:
Dekan Fakultas Ekonomi dan Bisnis Islam
UIN Alauddin Makassar



Prof. Dr. H. Abustani Ilyas, M.Ag.
NIP. 19661130 199303 1 003

KATA PENGANTAR

Puji syukur dipanjatkan kepada Allah swt dan Nabi Muhammad saw atas rahmat dan hidayahnya sehingga hambatan dalam menyelesaikan skripsi ini dapat dilewati. Skripsi ini disusun guna memenuhi salah satu syarat untuk meraih Gelar Sarjana Ekonomi Jurusan Ilmu Ekonomi pada Fakultas Ekonomi Dan Bisnis Islam Universitas Islam Negeri Alauddin Makassar, dengan judul skripsi *“Dampak Reklamasi Pantai Seruni dalam Pengembangan Aktivitas Ekonomi Masyarakat Sekitar di Kecamatan Bantaeng”*.

Penulis menyadari bahwa dalam penulisan skripsi ini tidak lepas dari segala kesalahan dan kekurangan baik dari segi bahasa dan sistematika penulisan yang termuat didalamnya. Karena itu, dengan segala kerendahan hati penulis mengharapkan saran dan kritik dari para pembaca sebagai bahan masukan sehingga dapat berguna bagi penulis maupun bagi pembaca.

Penulis menyadari bahwa terselesaikannya skripsi ini adalah atas izin Allah swt, mengingat keterbatasan kemampuan dan pengetahuan penulis serta kendala-kendala yang ada maka penulis menyadari bahwa penyusunan skripsi ini tidak akan selesai tanpa adanya bantuan dan bimbingan dari berbagai pihak. Penulis mengucapkan terima kasih terutama kepada kedua orang tua tercinta yakni Ayahanda **Sulaeman** dan Ibunda **Ramlah** yang selalu memberikan kasih sayang, semangat, waktu dan materi serta senantiasa menyempatkan doa untuk kesuksesan dan keberhasilan penulis sehingga penulis bisa sampai pada tahap ini. Untuk itu pada kesempatan ini penulis ingin menyampaikan banyak ucapan terima kasih kepada pihak yang sudah memberikan bantuan, dukungan, semangat untuk

bimbingan dan saran-saran sehingga skripsi ini dapat terselesaikan. Rasa terima kasih ini ingin penulis sampaikan terutama kepada:

1. Bapak Prof. Drs. H. Hamdan Yohannis, M.A.,Ph.D selaku rektor Universitas Islam Negeri Alauddin Makassar dan para pembantu Rektor beserta seluruh jajarannya yang senantiasa memberikan dedikasinya dengan penuh keikhlasan dalam rangka pengembangan mutu dan kualitas Universitas Islam Negeri Alauddin Makassar.
2. Bapak Prof. Dr. H. Abustani Ilyas, M.Ag selaku dekan Fakultas Ekonomi dan Bisnis Islam Universitas Islam Negeri Alauddin Makassar dan para Wakil Dekan.
3. Bapak Dr. Hasbiullah, SE.,M.Si selaku ketua jurusan Ilmu Ekonomi dan Bapak Dr. Alim Syariati, SE.,M.Si selaku Sekretaris Jurusan Ilmu Ekonomi Fakultas Ekonomi dan Bisnis Islam Universitas Islam Negeri Alauddin Makassar atas segala kontribusi, bantuan dan bimbingannya selama ini.
4. Bapak Dr. Siradjuddin, SE.,M.Si selaku Dosen Pembimbing I dan Bapak Mustafa Umar, S.Ag., M.Ag selaku Dosen Pembimbing II, yang telah meluangkan waktu ditengah kesibukannya untuk memberikan bimbingan, petunjuk dan arahan dalam penyusunan skripsi ini.
5. Bapak Dr. H. Abd. Wahab, SE.,M.Si selaku Dosen Penguji I dan Bapak Dr. Hasbiullah, SE.,M.Si selaku Dosen Penguji II, yang juga telah memberikan saran dan masukan dalam penyelesaian skripsi ini.
6. Seluruh Dosen, Staf Akademik, Staf Jurusan Ilmu Ekonomi, Staf Perpustakaan, Pengajar Fakultas Ekonomi dan Bisnis Islam Universitas

Islam Negeri Alauddin Makassar yang telah memberikan penulis ilmu pengetahuan yang sangat berharga dan selalu siap membantu kebutuhan dalam hal pengurusan yang berkaitan dengan perkuliahan.


7. Untuk Saudara saya tercinta Sahlan Ramadan, semoga kita dapat membanggakan kedua orang tua kita dan membalas segala pengorbanan mereka yang telah merawat kita.
8. Terkhusus untuk para sahabat saya Kurniati, Nur Linda Sari, Riska Damayani, Rita Parera, Fauziah Nur Asri, Hasmawati .S, Hasmaniar. H, Mega Yani, Sumarni, dan Zamraeni yang telah memberikan semangat dalam mengerjakan skripsi dan telah membantu dalam proses penyusunan, saran dan pendapat dalam menyusun skripsi ini.
9. Teruntuk Jabal dan Rifkatul Mahfudah terima kasih atas doa, dukungan, dan bantuan ketika mengalami kesulitan.
10. Terima kasih untuk teman-teman Ilmu Ekonomi B dan Ilmu Ekonomi C semoga saling mengingat satu sama lain dan tidak melupakan kebersamaan kita selama 4 tahun di Ilmu Ekonomi.
11. Kepada keluarga besar Economics Study Club (ESC) UIN Alauddin Makassar, terima kasih atas pengalaman berharga selama 3 tahun semoga lebih baik ke depannya "*Do The Right Things To Get The Right Things*".
12. Kepada teman-teman KKN Kelurahan Tolo Barat Kecamatan Kelara Kabupaten Jeneponto yaitu Junaidil, Fachrurazi Azis, Andi Irfandi, Hendrawan, Nur Syamsi, Nur Zhazha Arlyana Dan Justika Warfani terima kasih telah memberikan pengalaman persaudaraan yang bermakna dan tinggal bersama selama 30 hari dalam suka dan duka.

13. Serta kepada seluruh pihak yang tidak dapat penulis sebutkan satu persatu yang telah banyak membantu dalam penyelesaian skripsi ini baik secara langsung dan tidak langsung dan semua kebaikan dari berbagai pihak mendapat pahala yang berlipat ganda dari Allah swt.

Penulis menyadari bahwa skripsi ini masih jauh dari kesempurnaan, oleh karena itu, penulis mengharapkan masukan, kritik dan saran yang bersifat membangun sehingga mengarahkan skripsi ini ke arah yang lebih baik. Semoga skripsi ini dapat bermanfaat bagi seluruh pihak.

Gowa, 2 Februari 2021

Penulis



Nur Rahmah
90300116085



DAFTAR ISI

JUDUL SKRIPSI	i
PERNYATAAN KEASLIAN SKRIPSI	ii
PERSETUJUAN PEMBIMBING.....	iii
PENGESAHAN SKRIPSI	iv
KATA PENGANTAR	v
DAFTAR ISI	ix
DAFTAR TABEL.....	xii
DAFTAR GAMBAR	xiii
PEDOMAN TRANSLITERASI.....	xiv
ABSTRAK.....	xx
BAB I PENDAHULUAN.....	1
A. Latar belakang	1
B. Rumusan masalah	8
C. Tujuan penelitian	8
D. Manfaat Penelitian	8
BAB II TINJAUAN TEORI	10
A. Landasan Teori	10
1. Pembangunan Daerah	10
2. Reklamasi	12
3. Pantai/Pesisir.....	20
4. Aktivitas Ekonomi	25
B. Penelitian Terdahulu.....	28

C. Kerangka Pikir	32
BAB III METODOLOGI PENELITIAN	34
A. Jenis Penelitian	34
B. Lokasi Penelitian	34
C. Pendekatan Penelitian	34
D. Jenis dan Sumber data.....	35
E. Teknik Pengumpulan Data.....	35
F. Instrumen Penelitian	36
G. Teknik Analisis Data	36
H. Uji Keabsahan Data	37
BAB IV HASIL PENELITIAN DAN PEMBAHASAN	40
A. Gambaran Umum Lokasi Penelitian.....	40
1. Profil Umum Kabupaten Bantaeng	40
2. Letak Geografi Kabupaten Bantaeng.....	41
3. Keadaan Penduduk	42
4. Lambang Daerah Kabupaten Bantaeng.....	43
B. Hasil Penelitian	46
1. Keadaan Pantai Seruni Sebelum Dan Setelah Reklamasi	46
2. Dampak Reklamasi Pantai Seruni Terhadap Aktivitas Ekonomi Masyarakat Sekitar	48
C. Pembahasan	51
1. Keadaan Pantai Seruni Sebelum Dan Setelah Reklamasi	51

2. Dampak Reklamasi Pantai Seruni Terhadap	
Aktivitas Ekonomi Masyarakat Sekitar	54
BAB V PENUTUP	58
A. Kesimpulan	58
B. Saran	59
DAFTAR PUSTAKA	60
LAMPIRAN	
DAFTAR RIWAYAT HIDUP	




DAFTAR TABEL

No.	Teks	Halaman
1. 1	Mapping Penelitian Terdahulu	28
1. 4	Kepadatan Penduduk	42



DAFTAR GAMBAR

No.	Teks	Halaman
1. 1	Kerangka Pikir	32
1. 2	Peta Wilayah Kabupaten Bantaeng	40
1. 3	Luas Wilayah Tiap Kecamatan	42
1. 4	Lambang Daerah Kabupaten Bantaeng.....	45



**PEDOMAN TRANSLITERASI ARAB-LATIN
DAN KATEGORI SINGKATAN**

Pada prinsipnya “Pedoman Transliterasi Arab Latin” yang digunakan dalam penulisan disertasi ini mengacu pada hasil keputusan bersama (SKB) Menteri Agama R.I., dan Menteri Pendidikan dan Kebudayaan R.I tahun 1987, Nomor : 0543/b/U/1987.

A. Transliterasi

1. Konsonan

Huruf hijaiyyah ditransliterasi ke dalam huruf latin, sebagai berikut :

Huruf Arab	Nama	Huruf Latin	Nama
ا	alif	tidak dilambangkan	tidak dilambangkan
ب	Ba	B	Be
ت	Ta	T	Te
ث	s\ a	s\	es\ (dengan titik di atas)
ج	Jim	J	Je
ح	h} a	h}	ha (dengan titik di bawah)
خ	kha	Kh	ka dan ha
د	dal	D	De
ذ	z\ al	z\	zet (dengan titik di atas)
ر	Ra	R	Er
ز	zai	Z	Zet
س	sin	S	Es
ش	syin	Sy	es dan ye
ص	s} ad	s}	es}
ض	d} ad	d}	d}e
ط	t} a	t}	t}e
ظ	z} a	z}	z}et
ع	' ai	'	apostrof terbaik
غ	gain	G	Ge
ف	Fa	F	Ef
ق	qaf	Q	Qi
ك	kaf	K	Ka
ل	lam	L	El
م	mim	M	Em
ن	nun	N	En
و	wau	W	We
ه	Ha	H	Ha
ء	hamzah	,	Apostrof
ي	Ya	Y	Ye

Hamzah (ء) yang terletak di awal kata mengikuti vokalnya tanpa diberi tanda apapun. Jika ia terletak di tengah atau diakhir, maka ditulis dengan nada (').

2. Vokal

Vokal bahasa Arab, seperti vokal bahasa Indonesia, terdiri atas vokal tunggal atau monoftong dan vokal rangkap atau diftong. Vokal tunggal bahasa Arab yang lambangnya berupa tanda atau harakat, transliterasinya sebagai berikut:

Tanda	Nama	Huruf Latin	Nama
اَ	<i>fath}ah</i>	A	A
اِ	<i>Kasrah</i>	I	I
اُ	<i>d}ammah</i>	U	U

Vokal rangkap bahasa Arab yang lambangnya berupa gabungan antara harakat dan huruf, transliterasinya berupa gabungan huruf, yaitu :

Tanda	Nama	Huruf Latin	Nama
اَيَّ	<i>fath}ah dan ya</i>	Ai	a dan i
اَوَّ	<i>fath}ah dan wau</i>	Iu	i dan u

Contoh :

كَيْفَ : *kaifa*

هَوَّلَ : *haulā*

3. Maddah

Maddah atau vokal panjang yang lambangnya berupa harkat dan huruf, transliterasinya berupa huruf dan tanda, yaitu :

Harkat dan Huruf	Nama	Huruf dan Tanda	Nama
اَ ... اِ ...	fath}ah dan alif atau ya	A	a dan garis di atas
اِي	kasrah dan ya	I	i dan garis di atas
اُو	d}ammah dan wau	U	u dan garis di atas

Contoh :

مَاتَ	: <i>ma>ta</i>
رَمَى	: <i>rama></i>
قَاتِلَ	: <i>qi>la</i>
يَمُوتُ	: <i>yamu>tu</i>

4. *Ta marbu>t}ah*

Transliterasi untuk *ta marbu>t}ah* ada dua, yaitu : *ta marbu>t}ah* yang hidup untuk mendapat harkat *fath}ah*, *kasrah*, dan *d}ammah*, transliterasinya adalah [t]. Sedangkan *ta marbu>t}ah* yang mati atau mendapat harkat sukun, transliterasinya adalah [h].

Kalau pada kata yang terakhir dengan *ta marbu>t}ah* diikuti oleh kata yang menggunakan kata sandang al- serta bacaan kedua kata itu terpisah, maka *ta marbu>t}ah* itu ditransliterasikan dengan ha [ha].

Contoh :

رَوْضَةُ الْأَطْفَالِ	: <i>raud}ah al-at}fa>l</i>
الْمَدِينَةُ الْفَاضِلَةُ	: <i>al-madi>nah al-fa>d}ilah</i>
الْحِكْمَةُ	: <i>al-h}ikmah</i>

5. *Syaddah (Tasydi>d)*

Syaddah atau *tasydi>d* yang dalam sistem tulisan Arab dilambangkan dengan sebuah tanda *tasydi>d* (◌ْ), dalam transliterasi ini dilambangkan dengan perulangan huruf (konsonan ganda) yang diberi tanda *syaddah*.

Contoh :

رَبَّنَا	: <i>rabbana></i>
نَجِّنَا	: <i>najjai>na></i>
الْحَقُّ	: <i>al-h}aqq</i>
الْحَجُّ	: <i>al-h}ajj</i>
نُعْمَ	: <i>nu''ima</i>
عُدُّوْ	: <i>'aduwwun</i>

Jika huruf *ى* ber-*tasydid* di akhir sebuah kata dan didahului oleh huruf *kasrah* (ى), maka ia ditransliterasi seperti huruf *maddah* (i>).

Contoh :

عَلِيٌّ : 'Ali> (bukan 'Aliyy atau 'Aly)

عَرَبِيٌّ : 'Arabi> (bukan 'Arabiyy atau 'Araby)

6. Kata Sandang

Kata sandang dalam sistem tulisan Arab dilambangkan dengan huruf *ا ل م* (*alif lam ma'arifah*). Dalam pedoman transliterasi ini, kata sandang ditransliterasi seperti biasa, al-, baik ketika ia diikuti oleh huruf syamsiah maupun huruf qamariah. Kata sandang tidak mengikuti bunyi huruf langsung yang mengikutinya. Kata sandang ditulis terpisah dari kata yang mengikutinya dan dihubungkan dengan garis mendatar (-).

Contohnya :

الشَّمْسُ : al-syamsu (bukan asy-syamsu)

الزَّلْزَلَةُ : al-zalزالah (az-zalزالah)

الفَلْسَفَةُ : al-falsafah

بِلَادٌ : al-bila>du

7. Hamzah

Aturan transliterasi huruf hamzah menjadi apostrof (') hanya berlaku bagi hamzah yang terletak di tengah dan akhir kata. Namun, bila hamzah terletak di awal kata, ia tidak dilambangkan, karena dalam tulisan Arab ia berupa alif.

Contohnya :

بِلَادٌ : ta'muru>na

النَّوْءُ : al-nau'

شَيْءٌ : syai'un

مُؤْمِرَةٌ : umirtu

8. Penulisan Kata Arab yang Lazim digunakan dalam Bahasa Indonesia

Kata, istilah atau kalimat Arab yang ditransliterasi adalah kata, istilah atau kalimat yang belum dibakukan dalam bahasa Indonesia. Kata, istilah atau kalimat

yang sudah lazim dan menjadi bagian dari pembendaharaan bahasa Indonesia, atau sudah sering ditulis dalam tulisan bahasa Indonesia, tidak lagi ditulis menurut cara transliterasi. Misalnya kata *Al-Qur'an* (dari *al-Qur'a*>*n*), *sunnah*, *khusus* dan *umum*. Namun, bila kata-kata tersebut menjadi bagian dari satu rangkaian teks Arab, maka mereka harus ditransliterasi secara utuh.

Contoh :

fi>*Z*{*ila*>*l al-Qur'a*>*n*

Al-sunnah qabl al-tadwi>*n*

Al-'Iba>*ra*>*t bi 'umu*> *al-lafz* } *la*>*bi khus* } *u*>*s* } *al-sabab*

9. Lafz } al-Jala>lah (الله)

Kata “Allah” yang didahului partikel seperti huruf *jarr* dan huruf lainnya atau berkedudukan sebagai *mud* } *a*>*f ilaih* (frasa nominal), transliterasi tanpa huruf hamzah.

Contoh :

الله *di*>*nulla*>*h billa*>*h*

Adapun *ta marbu*>*t}ah* di akhir kata yang disandarkan kepada *lafz* } *al-jala*>*lah*, ditransliterasi dengan huruf [t].


Contoh :

هُم فِي رَحْمَةِ اللَّهِ *Hum fi*> *rah* } *matilla*>*h*

B. Singkatan

a.s	= 'alaihi al-sala>m
Cf	= Bandingkan dengan
Cet	= Cetakan
swt	= <i>subh</i> } <i>a</i> > <i>nahu</i> > <i>wa ta'a</i> > <i>la</i> >
saw	= <i>s</i> } <i>allalla</i> > <i>hu 'alaihi wa sallam</i>
H	= Hijriah
h	= halaman
M	= Masehi
No.	= Nomor
Pen.	= Penerbit

pen.	= penulis
Q.S.	= Qur'an, Surah
/... :	= Nomor Surah : ayat
r.a.	= <i>radiyalla>hu 'anhu ('anha)</i>
s.M	= sebelum Masehi
t.d.	= tanpa data
t.p.	= tanpa penerbit
t.t.	= tanpa tempat
t.th.	= tanpa tahun
w	= wafat tahun



ABSTRAK

NAMA : Nur Rahmah

NIM : 90300116085

**JUDUL : Dampak Reklamasi Pantai Seruni dalam Pengembangan
Aktivitas Ekonomi Masyarakat Sekitar di Kecamatan Bantaeng**

Penelitian ini bertujuan untuk mengetahui 1) aktivitas ekonomi masyarakat sekitar pantai seruni sebelum dan setelah reklamasi, 2) dampak reklamasi pantai seruni dalam pengembangan aktivitas ekonomi masyarakat sekitar di Kecamatan Bantaeng.

Penelitian ini menggunakan metode penelitian pendekatan deskriptif kualitatif, subjek penelitian adalah masyarakat sekitar pantai seruni, teknik pengumpulan data yaitu wawancara, observasi dan dokumentasi. Teknik analisis data yang digunakan adalah display data, reduksi data, penyajian data dan penarikan kesimpulan. Triangulasi data yang digunakan untuk menjelaskan keabsahan data dengan menggunakan triangulasi sumber.

Hasil penelitian menunjukkan Pendapatan daerah bertambah dengan adanya suatu kawasan yang sering dikunjungi wisatawan. Adanya fasilitas-fasilitas menjadi pelengkap suatu kawasan untuk menarik minat pengunjung, tak terkecuali untuk para pedagang yang menjadi daya tarik tersendiri pada suatu kawasan wisata. Masyarakat yang berada sekitar kawasan wisata mampu memikirkan bagaimana mereka memanfaatkan kawasan wisata yang banyak dikunjungi sebagai mata pencaharian mereka mulai dari menjadi pedagang, membangun fasilitas hiburan, sebagai penyedia dan jasa bersih-bersih dan lain sebagainya.

Kata kunci : Reklamasi, Dampak Reklamasi, Aktivitas Ekonomi.

BAB I

PENDAHULUAN

A. *Latar Belakang Masalah*

Pembangunan merupakan suatu proses perubahan untuk meningkatkan taraf hidup manusia tidak terlepas dari aktivitas pemanfaatan sumber daya alam. Pembangunan hingga saat ini senantiasa diyakini sebagai jalan yang harus ditempuh oleh manusia untuk mengembangkan kualitas dalam sistem kehidupan mereka. Pertumbuhan penduduk yang tinggi, perkembangan ekonomi yang pesat dan kontrol laut yang tidak memadai, menyebabkan penggunaan laut dan wilayah pesisir lebih sering dan intensif dalam beberapa tahun terakhir. Wilayah pesisir merupakan wilayah bertemunya daratan dan lautan, transisi antara daratan dan lautan di wilayah pesisir telah membentuk ekosistem yang beragam dan sangat produktif serta memberikan nilai ekonomi yang luar biasa bagi manusia.

Memahami arti dan nilai ekonomi kawasan pesisir merupakan hal yang penting dalam membantu pengambilan keputusan wilayah pesisir. Dalam konteks kebijakan, keputusan untuk mengembangkan, mengatur melalui tata ruang, serta memanfaatkan wilayah pesisir memerlukan pertimbangan yang komprehensif mengenai dampak dan keputusan tersebut terhadap nilai ekonomi ekosistem pesisir.

Perkembangan pembangunan Indonesia saat ini diramaikan dengan adanya berbagai kegiatan dalam memanfaatkan lahan ekosistem pesisir diantaranya dengan melakukan tindakan reklamasi ekosistem pesisir. Kegiatan reklamasi di

peruntukkan untuk berbagai tujuan dan keperluan. Diantaranya untuk area pelabuhan, tambak, kawasan bisnis dan hiburan serta lainnya.

Menurut Ensiklopedia Nasional Indonesia (1990 : 171), reklamasi adalah suatu kegiatan atau proses memperbaiki daerah atau areal yang tidak berguna menjadi daerah yang dapat dimanfaatkan untuk berbagai keperluan manusia antara lain untuk sarana dan prasarana baru seperti pelabuhan, kawasan perindustrian, pemukiman, sarana sosial, wisata dan rekreasi dan sebagainya. Reklamasi dilakukan untuk kemajuan suatu daerah dan memberikan dampak untuk meningkatkan kesejahteraan masyarakat. Dari perkembangan tersebut harus didasarkan pada Undang-Undang Nomor 27 Tahun 2007 tentang Pengelolaan Tanah Pesisir dan Pulau-Pulau Kecil, dimana reklamasi di wilayah Indonesia hanya dapat dilaksanakan jika manfaat sosial dan ekonomi yang diperoleh lebih besar bagi daerah, masyarakat dan juga negara. Manfaat yang dapat diperoleh contohnya adalah lahan pemukiman yang bertambah, tidak membahayakan lingkungan dan juga mendukung kegiatan sosial dan ekonomi bagi masyarakat di daerah tersebut.

Maskur (2008:25) dalam tesisnya mengatakan, reklamasi dapat memberikan dampak positif maupun dampak negatif bagi masyarakat dan ekosistem pesisir maupun laut. dampak positif kegiatan reklamasi antara lain adalah terjadinya peningkatan kualitas peningkatan kualitas dan nilai ekonomi kawasan pesisir, mengurangi lahan yang dianggap kurang produktif penambahan wilayah, perlindungan pantai dari erosi, peningkatan kondisi habitat perairan, penyerapan tenaga kerja dan lain-lain. Sedangkan dampak negatif dari reklamasi pada lingkungan meliputi dampak fisik seperti perubahan, sedimentasi,

peningkatan kekeruhan air, pencemaran laut, peningkatan potensi banjir dan genangan di wilayah pesisir, rusaknya habitat laut dan ekosistemnya. Selain itu, reklamasi juga akan berdampak pada perubahan sosial ekonomi seperti kesulitan akses publik ke pantai dan berkurangnya mata pencaharian. Dengan demikian, Luas wilayah kewenangan pemerintah daerah menjadi bertambah sehingga memberikan harapan yang prospektif dan merupakan peluang bagi daerah untuk mengatur urusannya sendiri agar otonomi daerah memberikan dampak positif terhadap pengelolaan wilayah pantai, maka perlu adanya komitmen pemerintah daerah bersama masyarakat untuk mengelola kelautan yang berada dalam wilayah kewenangan secara berkelanjutan.

Daerah yang melakukan reklamasi biasanya daerah yang sudah berkembang karena reklamasi membutuhkan biaya yang cukup besar diikuti dengan wilayah yang layak dan dorongan kebutuhan dari masyarakat. Di Indonesia khususnya wilayah pesisir pantai telah banyak melakukan reklamasi seperti Manado, Bali, Jakarta, Semarang dan Makassar. Salah satu kawasan pesisir kota pantai yang mengalami perkembangan dan layak melakukan reklamasi pantai adalah daerah di Sulawesi Selatan tepatnya di Kabupaten Bantaeng.

Kabupaten Bantaeng adalah kabupaten yang berada di bagian selatan Provinsi Sulawesi Selatan yang berjarak 125 Kilometer ke arah selatan dari Makassar memiliki daerah pantai yang memanjang dari barat dan timur sepanjang 21,5 kilometer, pada bagian utara daerah ini terdapat dataran tinggi yang meliputi pegunungan Lompobattang sedangkan di bagian yang membujur dari barat ke timur terdapat dataran rendah yang meliputi pesisir pantai dan persawahan,

terdapat tiga kawasan ruang publik tepian air diantaranya pantai marina, pantai lamalaka dan pantai seruni, salah satu yang menjadi kawasan reklamasi adalah pantai seruni.

Mengacu pada teori ruang publik yang dikemukakan oleh Cars dalam Darmawan, (2005 : 1) bahwa ruang publik bisa berupa taman umum, alun-alun, taman lingkungan, Plaza, waterfront, lakefront, dermaga dan lain sebagainya merupakan elemen kota yang memiliki fungsi interaksi sosial bagi masyarakat, kegiatan ekonomi dan dapat meningkatkan kualitas ruang kota. Keberadaan pantai seruni sebagai icon kota Bantaeng, yang menunjukkan adanya perkembangan elemen kota dalam hal ruang publik, sebagai bentuk adanya pusat kegiatan baru yang dapat memicu pertumbuhan ragam aktivitas masyarakat di sekitar pesisir pantai.

Pantai Seruni dulunya merupakan pantai yang kumuh dan tak menarik yang menjadi tempat nelayan melaut dan berlabuh kapal-kapal nelayan, cafe dengan arsitektur tradisional berbentuk rumah panggung, dan warung-warung tenda pinggir jalan. Bergerak sedikit ke daerah pemukiman warga, terdapat beberapa balai-balai sederhana yang digunakan untuk menjemur rumput laut oleh warga. Selain nelayan sebagian warganya berprofesi sebagai petani rumput laut. Kegiatan jual beli ikan secara langsung cukup aktif karena perahu pengangkut ikan sering singgah di sana, dulu pun anak-anak suka bermain di pantai seruni sekedar untuk mandi dan bermain di taman bermain sederhana. Di bagian lain pantai seruni terdapat area yang dari dulu sampai sekarang menjadi tempat jual beli pakaian bekas (cakar), pasar cakar ini digelar pada sabtu sore sampai malam hari. Kegiatan ini selalu menjadi daya tarik tersendiri bagi masyarakat. Namun, pantai

seruni dulu belum memiliki penataan yang bagus masih banyak sampah dan semak liar dapat ditemukan di sekitarnya. Selain itu, pada malam hari kawasan pantai seruni terlihat sepi dan cukup menyeramkan.

Tahun 2010 Pemerintah melakukan pembenahan dengan melakukan reklamasi. Reklamasi ini dilakukan sebagai upaya untuk mengembalikan tanah yang pernah di kawasan tersebut karena pantai tersebut telah menggerus tanah lainnya. Setelah dilakukan reklamasi kawasan tersebut menarik minat masyarakat untuk berkunjung karena banyak fasilitas yang disediakan seperti toilet umum, masjid, mesin atm, gazebo, bangku taman dan lainnya. Menjadi kawasan kuliner, *sport center*, area publik dan taman bermain anak yang kondusif. Setiap hari pantai seruni tidak pernah sepi pengunjung, di pagi hari banyak masyarakat yang melakukan jogging, senam dan olahraga lainnya. Pada sore hari pun bahkan lebih ramai dikarenakan banyak masyarakat yang mengunjungi pantai seruni untuk menghabiskan waktu dan bersantai sehingga menjadikan pantai seruni sebagai tempat yang wajib di kunjungi di Kabupaten Banteng. di atas tanah hasil reklamasi ini juga di bangun RSUD Prof. Dr. Andi Makkatutu.

Aktivitas ekonomi yang dilakukan masyarakat sekitar pantai seruni sebelumnya adalah menangkap ikan sehingga mayoritas pekerjaannya adalah nelayan, setelah menangkap ikan mereka menjual hasil tangkapannya secara langsung di tempat yang telah disediakan atau di sekitar rumah mereka masyarakat baik sekitar atau dari desa lain akan datang untuk membeli dan jika ada ikan yang tersisa maka akan dijual kembali tetapi bukan lagi di sekitar pantai melainkan akan dibawa oleh penjual ikan dan dijual ke desa-desa lain. Selain itu, ada beberapa yang berprofesi sebagai petani rumput laut setelah mengambil

rumpun laut yang kemudian akan dijemur di sekitar rumah kemudian dijual. Terdapat juga pedagang kaki lima yang berjualan setiap sore karena sekitar pantai banyak anak. Berbeda setelah reklamasi aktivitas ekonomi semakin meningkat pedagang kaki lima semakin banyak di sekitar pantai yang berjualan bukan hanya pada sore hari melainkan dari pagi hingga malam hari, usaha rumah makan pun semakin banyak sehingga di pantai seruni dibuatlah menjadi pusat kuliner. Kegiatan menangkap ikan pun masih dilakukan dengan spot yang telah dibagi untuk masing-masing kegiatan ekonomi.

Pelaksanaan reklamasi pantai menimbulkan banyak pengaruh diantaranya pengaruh yang menguntungkan dan merugikan bagi masyarakat disekitarnya salah satunya terganggunya ekosistem ikan-ikan yang ada disekitar bibir pantai menyebabkan ikan-ikan menjauh sehingga para nelayan susah mencari ikan mereka harus mencari jauh dari bibir pantai yang memiliki risiko tinggi, tidak sedikit juga yang berhenti menjadi nelayan karena kurangnya tangkapan yang didapatkan mereka lebih memilih mencari pekerjaan lain. Reklamasi yang tidak memperhatikan pedoman perencanaan tata ruang kawasan reklamasi pantai dapat mengakibatkan degradasi lingkungan pesisir, hal ini sangat berpengaruh terhadap hilangnya potensi sumber daya hayati pesisir terutama beberapa biota laut yang selama ini dimanfaatkan oleh masyarakat setempat, bagi mereka yang tidak memiliki keterampilan selain melaut, mereka tidak memiliki alternatif usaha lain selain menjadi nelayan, dengan adanya reklamasi akan mempengaruhi hasil tangkapan dan berimbas pada penurunan pendapatan mereka. Karena itu, perlu suatu perencanaan pembangunan yang terpadu. Untuk lingkungan seperti berubahnya ekosistem perairan yang mengakibatkan berubahnya keseimbangan

ekosistem lingkungan yang berakibat pada kerusakan pantai, reklamasi juga mampu menciptakan banjir pada titik terendah di kawasan pantai karena dapat mengubah bentang alam dan perubahan aliran air di kawasan terendah tersebut yang menyebabkan banjir rob.

Bukan hanya pengaruh yang merugikan namun juga menguntungkan salah satunya kebutuhan lahan yang berkaitan dengan kegiatan ekonomi dan transportasi laut menuntut adanya pelabuhan, industri, wisata atau pemukiman. Pengurungan tanah sebagai bagian utama dalam pelaksanaan reklamasi memiliki keuntungan dalam upaya penambahan daratan buatan, sehingga dapat dimanfaatkan untuk berbagai kebutuhan. Kawasan yang merupakan lokasi reklamasi terlindungi dari erosi karena konstruksi pengaman sudah disiapkan sekuat mungkin untuk dapat menahan gempuran ombak.

Banyak pengaruh yang ditimbulkan dari pelaksanaan reklamasi seperti pengaruhnya terhadap lingkungan yang telah dijabarkan sebelumnya, pengaruhnya terhadap sosial dimana karena penghasilan sebagai nelayan berkurang masyarakat sekitar pantai memilih mencari mata pencaharian lain dan jika tanah sekitar pantai yang dianggap strategis harganya akan meningkat maka masyarakat akan tertarik untuk menjual tanahnya dan mencari tempat bermukim lain. Pengaruhnya terhadap ekonomi adalah bertambahnya lapangan kerja dimana pantai yang telah di reklamasi telah memiliki banyak fasilitas yang tersedia sehingga menarik minat orang-orang yang berkunjung masyarakat sekitarnya dapat memanfaatkan hal tersebut dengan membangun tempat berjualan, taman hiburan anak, restoran dan hotel yang tentu membutuhkan karyawan untuk bekerja. Dari terciptanya lahan baru di suatu wilayah maka akan tercipta kegiatan

ekonomi di atasnya dengan demikian pihak yang terlibat baik masyarakat maupun pemerintah akan mendapatkan keuntungan.

Berdasarkan uraian latar belakang di atas, maka dari itu penulis tertarik melakukan penelitian dengan judul ***“Dampak Reklamasi Pantai Seruni dalam Pengembangan Aktivitas Ekonomi Masyarakat Sekitar di Kecamatan Bantaeng”***.

B. Rumusan Masalah

Berdasarkan uraian latar belakang di atas maka pokok permasalahan dari penelitian ini dapat dirumuskan sebagai berikut :

1. Bagaimana aktivitas ekonomi masyarakat sekitar pantai seruni sebelum dan setelah reklamasi?
2. Bagaimana dampak reklamasi pantai seruni dalam pengembangan aktivitas ekonomi masyarakat sekitar di kabupaten Bantaeng?

C. Tujuan Penelitian

Adapun tujuan dari penelitian ini adalah sebagai berikut :

1. Mengetahui aktivitas ekonomi masyarakat sekitar pantai Seruni sebelum dan setelah reklamasi.
2. Mengetahui dampak reklamasi pantai Seruni dalam pengembangan aktivitas ekonomi masyarakat sekitar di kabupaten bantaeng.

D. Manfaat Penelitian

Adapun manfaat yang dapat diperoleh dari penelitian ini adalah sebagai berikut :

1. Manfaat Teoritis. Hasil penelitian ini diharapkan menjadi sebuah media yang digunakan untuk menambah pengetahuan dan informasi terkait penelitian aktivitas ekonomi masyarakat yang ada di Kabupaten Bantaeng khususnya kawasan reklamasi Pantai Seruni.
2. Manfaat Praktis. Secara praktis hasil penelitian ini dapat digunakan sebagai sumber dan informasi kepada Pemerintah dan masyarakat tentang aktivitas ekonomi masyarakat kabupaten Bantaeng pada kawasan reklamasi pantai Seruni.



BAB II

TINJAUAN TEORI

A. *Landasan Teori*

1. **Pembangunan daerah**

Pemerintah saat ini sedang giat-giatnya melaksanakan pembangunan diberbagai sektor fisik maupun non fisik yang secara keseluruhan ditujukan untuk kesejahteraan masyarakat. pembangunan yang dilaksanakan oleh pemerintah tersebut tidak hanya dilaksanakan di daerah perkotaan saja, melainkan juga sampai ke daerah pedesaan, dalam rangka mengurangi kesenjangan dan kemajuan pembangunan yang dicapai daerah perkotaan dengan daerah pedesaan.

Pembangunan selalu diidentikkan dengan kemajuan, kesejahteraan, dan kekayaan, tidak jauh dari motif ekonomi (Abrahamsen, 2000:2). Dalam konteks pelaksanaan pembangunan daerah, sesuai dengan perencanaan pembangunan daerah diperlukan karena pelaksanaan pembangunan didesentralisasikan Pemerintah pusat kepada Pemerintah Daerah (Bratakusumah, 2004:16),

Menurut (Sjafrizal, 2009:16), secara umum perencanaan pembangunan adalah cara atau teknik untuk mencapai tujuan pembangunan secara tepat, terarah dan efisiensi sesuai dengan kondisi negara atau daerah bersangkutan. Karena itu, perencanaan pembangunan hendaknya bersifat implementif (dapat terlaksana) dan afikatif (dapat diterapkan).

Dengan demikian perencanaan pembangunan dapat diartikan sebagai suatu proses perumusan alternatif-alternatif atau keputusan-keputusan yang didasarkan

pada data-data dan fakta-fakta yang akan digunakan sebagai bahan untuk melaksanakan suatu rangkaian kegiatan/aktivitas kemasyarakatan, baik yang bersifat fisik (material) maupun non fisik (mental dan spiritual), dalam rangka mencapai tujuan yang lebih baik. Pembangunan daerah akan mencakup suatu ruang tertentu, sehingga diperlukan adanya penataan yang efektif dimana tata ruang akan mempengaruhi proses pembangunan beserta implikasinya.

Pembangunan Daerah memerlukan koordinasi dari semua unsur yang terlibat dalam rangka menghasilkan sebuah program dan kegiatan yang holistik dan komprehensif, selain itu perencanaan pembangunan daerah harus mampu menentukan prioritas program dan kegiatan berdasarkan fakta dan data dari potensi daerahnya, serta harus mempunyai sumber daya yang interdisipliner, sehingga koordinasi sekali lagi sangat diperlukan dalam pembuatan sebuah perencanaan pembangunan yang terintegrasi, tersinkronisasi, dan menyeluruh.

Disisi lain pemerintah daerah harus dapat menghasilkan suatu perubahan karena hal ini didorong oleh kenyataan bahwa sejak pemberlakuan desentralisasi di Indonesia, dua pertiga nasib dan kualitas hidup warga, dalam praktiknya sangat ditentukan oleh baik buruknya kinerja pemerintahan daerah, mulai dari persoalan kebersihan lingkungan pengadaan sarana umum, pengembangan potensi alam menjadi pariwisata, pengadaan sarana penunjang ekonomi hingga kualitas sekolah dan pelayanan kesehatan. Semuanya bergantung pada tinggi rendah kualitas program pemerintah di daerah (Hoelman dkk, 2008:7).

2. Reklamasi

Menurut Peterson (2005:12) reklamasi diartikan sebagai upaya pengadaaan lahan dengan cara mengeringkan rawa, daerah pasang surut dan sebagainya. Reklamasi dapat juga didefinisikan sebagai aktivitas penimbunan suatu areal dalam skala relatif luas hingga sangat luas di daratan maupun di areal perairan untuk suatu keperluan rencana tertentu. Reklamasi daratan umumnya dilakukan dengan tujuan perbaikan dan pemulihan kawasan berair yang rusak atau tidak berguna menjadi lebih baik dan bermanfaat. Ada beberapa sumber yang mendefinisikan arti dari reklamasi yaitu sebagai berikut :

- a. Menurut Perpres No. 122/2012, Permen KP No.28/2014 dan Permen PU No.40/PRT/M/2007, reklamasi adalah kegiatan yang dilakukan oleh orang dalam rangka mneingkatkan manfaat sumber daya lahan ditinjau dari sudut lingkungan dan sosial ekonomi dengan cara pengurangan, pengeringan lahan atau drainase.
- b. Peraturan Menteri Perhubungan No.PM 52 tahun 2011 diubah oleh Permenhub No.136/2012 menyebutkan bahwa, reklamasi adalah pekerjaan timbunan di perairan atau pesisir yang mengubah garis pantai dan atau kontur kedalaman perairan.
- c. Berdasarkan pedoman pengembangan reklamasi pantai dan perencanaan bangunan pengamanannya, reklamasi pantai adalah meningkatkan sumberdaya lahan dari yang kurang bermanfaat menjadi lebih bermanfaat ditinjau dari sudut lingkungan, kebutuhan masyarakat dan nilai ekonomis.

- d. Menurut perencanaan kota, reklamasi sendiri mempunyai pengertian yaitu usaha pengembangan daerah yang tidak atau kurang produktif (seperti rawa, baik rawa pasang surut maupun rawa pasang surut gambut maupun pantai) menjadi daerah produktif (perkebunan, pertanian, pemukiman, perluasan pelabuhan) dengan jalan menurunkan muka air genangan dengan membuat kanal-kanal, membuat tanggungan v polder dan memompa air keluar maupun dengan pengurangan.
- e. Reklamasi juga diartikan sebagai suatu pekerjaan/usaha memanfaatkan kawasan atau lahan yang relatif tidak berguna dengan cara dikeringkan. Pada dasarnya reklamasi merupakan kegiatan yang merubah wilayah perairan pantai menjadi daratan yang dimaksudkan untuk merubah permukaan tanah yang rendah (biasanya terpengaruh oleh genangan air) menjadi lebih tinggi (biasanya tidak terpengaruh oleh genangan air) (Suharto, 2008:14).

Dengan demikian, reklamasi adalah usaha pembentukan lahan baru dengan cara pengurangan, pengeringan lahan atau drainase dalam rangka meningkatkan manfaat sumber daya lahan yang ditinjau dari sudut lingkungan dan sosial ekonomi. Sedangkan reklamasi pantai dapat diartikan sebagai usaha pembentukan lahan baru baik yang menyatu dengan wilayah pantai ataupun yang terpisah dengan wilayah pantai dengan cara pengurangan, pengeringan lahan atau drainase dalam rangka meningkatkan manfaat sumber daya lahan yang ditinjau dari sudut lingkungan dan sosial ekonomi (Mustaqim, 2015:15).

Kawasan reklamasi dibedakan menjadi beberapa tipologi berdasarkan fungsinya diantaranya adalah :

- a. Kawasan perumahan dan pemukiman.
- b. Kawasan perdagangan dan jasa.
- c. Kawasan industri.
- d. Kawasan ruang terbuka.
- e. Kawasan pelabuhan laut/penyeberangan.
- f. Kawasan pelabuhan udara.
- g. Kawasan mixed-use.
- h. Kawasan pendidikan.

Selain berdasarkan fungsinya, kawasan reklamasi juga di bagi menjadi beberapa tipologi berdasarkan luasan dan lingkupnya sebagai berikut :

- a. Reklamasi besar yaitu kawasan reklamasi dengan luasan > 500 Ha dan mempunyai lingkup pemanfaatan ruang yang sangat banyak dan bervariasi.
- b. Reklamasi sedang merupakan kawasan reklamasi dengan luasan 100 sampai dengan 500 Ha dan lingkup pemanfaatan ruang yang tidak banyak.
- c. Reklamasi kecil merupakan kawasan reklamasi dengan luasan kecil (dibawah 100 Ha) dan hanya memiliki beberapa variasi pemanfaatan ruang.

Ada 3 tujuan dari program reklamasi diantaranya sebagai berikut :

- a. Untuk mendapatkan kembali tanah yang hilang akibat terjangan gelombang laut.
- b. Untuk memperoleh tanah baru di kawasan depan garis pantai untuk mendirikan bangunan yang akan difungsikan sebagai benteng perlindungan garis pantai.
- c. Untuk alasan ekonomis, pembangunan atau untuk mendirikan konstruksi bangunan dalam skala lebih besar.

Pada dasarnya kegiatan reklamasi pantai dapat dilakukan dengan memperhatikan kebutuhan pengembangan kawasan budi daya yang telah ada di sisi daratan dan merupakan bagian wilayah dari kawasan perkotaan yang cukup padat dan membutuhkan pengembangan wilayah daratan untuk mengakomodasikan kebutuhan yang ada. Kawasan yang akan direklamasi khususnya di Indonesia, harus memiliki syarat-syarat sebagai berikut :

- a. Telah sesuai dengan ketentuan rencana kota yang dituangkan dalam Rencana Tata Ruang Wilayah Provinsi dan atau Kota/Kabupaten (tergantung posisi strategis dari kawasan reklamasi) dan Rencana Detail Tata Ruang Kawasan Reklamasi, dan dituangkan ke dalam Peta Lokasi Laut yang akan direklamasi.
- b. Ditetapkan dengan Surat Keputusan Gubernur dan atau Walikota/Bupati (tergantung posisi strategis dari kawasan reklamasi) yang berdasarkan pada tatanan Rencana Tata Ruang Wilayah Provinsi dan atau Kota/Kabupaten serta Rencana Detail Tata Ruang Kawasan Reklamasi.
- c. Sudah ada studi kelayakan tentang pengembangan kawasan reklamasi pantai atau kajian/kelayakan properti (studi investasi), berada di luar kawasan hutan bakau yang merupakan bagian dari kawasan lindung atau taman nasional, cagar alam, dan suaka margasatwa.
- d. Bukan merupakan kawasan yang berbatasan atau dijadikan acuan batas wilayah dengan daerah/negara lain.
- e. Memenuhi ketentuan pemanfaatan sebagai kawasan dengan ijin bersyarat yang diperlukan mengingat pemanfaatan tersebut memiliki dampak yang besar bagi lingkungan sekitarnya. Persyaratan ini antara lain Penyusunan dokumen Analisis Mengenai Dampak Lingkungan (AMDAL), Penyusunan

Upaya Pengelolaan Lingkungan (UKL) dan Upaya Pemantauan Lingkungan (UPL), Penyusunan Analisis Dampak Lalu Lintas (ANDALIN), mengenakan biaya dampak pembangunan (development impact fee), atau aturan disinsentif lainnya.

Tujuan utama dari kegiatan reklamasi kawasan pesisir pantai adalah menjadikan kawasan berair yang tidak berguna menjadi kawasan baru yang digunakan untuk berbagai bentuk kegiatan pembangunan. Setelah kegiatan reklamasi dilakukan, maka lahan kering yang didapatkan dapat digunakan untuk berbagai kegiatan seperti pemukiman, bisnis, pariwisata dan sebagainya.

Adapun beberapa Manfaat yang diperoleh dari pelaksanaan reklamasi diantaranya :

a. Perluasan lahan

Bagi negara dengan tingkat kepadatan penduduk yang tinggi, reklamasi dapat digunakan untuk mengatasi kendala keterbatasan lahan, yang nantinya dapat dimanfaatkan menjadi lahan pemukiman yang baru. Manfaat reklamasi pantai di sini adalah tanah diperoleh tanpa melakukan pengusuran penduduk.

b. Memperbaiki kondisi lahan

Manfaat reklamasi selanjutnya adalah menjadikan kawasan berair atau lahan tambang yang rusak atau tidak berguna menjadi lebih baik dan bermanfaat. Kawasan baru tersebut biasanya dimanfaatkan untuk kawasan pemukiman, perindustrian, bisnis dan pertokoan, pertanian, serta objek wisata (Kolman, 2012:3).

Selain kedua keuntungan diatas, reklamasi yang dilakukan dengan perencanaan yang matang dapat menghasilkan berbagai manfaat positif seperti :

- a. Daerah yang dilakukan reklamasi menjadi terlindung dari erosi karena konstruksi pengaman sudah disiapkan sekuat mungkin untuk dapat menahan gempuran ombak laut.
- b. Daerah yang ketinggiannya di bawah permukaan air laut bisa terhindar dari banjir apabila dibuat tembok penahan air laut di sepanjang pantai
- c. Tata lingkungan yang bagus dengan peletakan taman yang sesuai perencanaan dapat berfungsi sebagai area rekreasi yang sangat memikat pengunjung. Hal ini bisa membuka mata pencaharian baru bagi warga sekitar.
- d. Pesisir pantai yang sebelumnya rusak, menjadi lebih baik dan bermanfaat.

Kegiatan reklamasi secara umum memberikan dampak positif dalam pengembangan wilayah. Praktek ini memberikan pilihan penyediaan lahan untuk pemekaran wilayah, penataan daerah pantai, menciptakan alternatif kegiatan dan pengembangan wisata bahari. Daratan hasil dari reklamasi dapat menahan gelombang pasang yang mengikis pantai, selain itu juga dapat menjadi bendungan untuk menahan banjir rob di daratan.

Sebelum reklamasi dilakukan, ada beberapa hal yang patut menjadi pertimbangan :

- a. Bagaimana reklamasi dapat bermanfaat dan memperbaiki lingkungan dan bukannya merusak.
- b. Persiapan untuk menjaga biota laut dari efek samping yang mungkin muncul dalam proses pembangunan.
- c.

d. Melibatkan masyarakat setempat.

Tanpa persiapan yang matang, daerah reklamasi rawan terkena dampak negatif, seperti :

- a. Peninggian muka air laut karena area yang sebelumnya berfungsi sebagai kolam telah berubah menjadi daratan.
- b. Akibat peninggian muka air laut maka daerah pantai lainnya rawan tenggelam. Setidaknya, air asin laut yang naik ke daratan membuat banyak tanaman yang mati, mematikan area persawahan dari fungsi untuk bercocok tanam. Hal ini banyak terjadi di wilayah pedesaan pinggir pantai.
- c. Akibat yang sama dari poin di atas adalah cepatnya peninggian muka air di lokal luar areal lahan reklamasi juga rawan tenggelam karena air hujan yang semestinya cepat sampai ke laut menjadi tertahan oleh daratan reklamasi sehingga juga mengalami banjir perkampungan pantai.
- d. Rusaknya tempat hidup hewan dan tumbuhan pantai sehingga keseimbangan alam menjadi terganggu. Apabila gangguan dilakukan dalam jumlah besar maka dapat mempengaruhi perubahan cuaca serta kerusakan lingkungan secara signifikan.

Adanya kegiatan reklamasi, wilayah pantai yang semula merupakan ruang publik bagi masyarakat akan hilang atau berkurang karena dimanfaatkan untuk kegiatan privat. Keanekaragaman biota laut juga akan berkurang karena timbunan tanah urugan mempengaruhi ekosistem yang sudah ada. Sistem hidrologi gelombang air laut yang jatuh ke pantai akan berubah, dari perubahan tersebut air laut akan mengakibatkan daerah di luar reklamasi akan mendapat limpasan air

yang banyak sehingga kemungkinan akan terjadi abrasi, tergerus atau mengakibatkan terjadinya banjir.

Reklamasi pantai juga berdampak pada aspek sosial ekonomi masyarakat, kegiatan di wilayah pantai sebagian besar petani tambak, nelayan dan buruh, sehingga adanya reklamasi akan mempengaruhi hasil tangkapan dan berimbas pada penurunan pendapatan.

Untuk mendapatkan lahan maka kota-kota besar melirik daerah yang selama ini terlupakan, yaitu pantai (coastal zone) yang umumnya memiliki kualitas lingkungan hidup rendah. Fenomena ini bukan saja dialami di Indonesia, tapi juga dialami negara-negara maju, sehingga daerah pantai menjadi perhatian dan tumpuan harapan dalam menyelesaikan penyediaan hunian penduduk perkotaan.

Penyediaan lahan di wilayah pesisir dilakukan dengan memanfaatkan lahan atau habitat yang sudah ada, seperti perairan pantai, lahan basah, pantai berlumpur dan lain sebagainya yang dianggap kurang bernilai secara ekonomi dan lingkungan sehingga dibentuk menjadi lahan lain yang dapat memberikan keuntungan ekonomi dan lingkungan yang dikenal dengan reklamasi.

Adapun kebutuhan dan manfaat reklamasi dapat dilihat dari aspek tata guna lahan, ekonomi, sosial dan lingkungan. Dari aspek tata ruang, suatu wilayah tertentu perlu direklamasi agar dapat berdaya dan memiliki hasil guna. Untuk pantai yang diorientasikan bagi pelabuhan, industri, wisata atau pemukiman yang perairan pantainya dangkal wajib untuk direklamasi agar bisa dimanfaatkan. Terlebih kalau di area pelabuhan, reklamasi menjadi kebutuhan mutlak untuk pengembangan fasilitas pelabuhan, tempat bersandar kapal, pelabuhan peti-peti

kontainer, pergudangan dan sebagainya. Dalam perkembangannya pelabuhan ekspor – impor saat ini menjadi area yang sangat luas dan berkembangnya industri karena pabrik, moda angkutan, pergudangan yang memiliki pangsa ekspor–impor lebih memilih tempat yang berada di lokasi pelabuhan karena sangat ekonomis dan mampu memotong biaya transportasi.

Aspek perekonomian adalah kebutuhan lahan akan pemukiman, semakin mahalnya daratan dan menipisnya daya dukung lingkungan di darat menjadikan reklamasi sebagai pilihan bagi negara maju atau kota metropolitan dalam memperluas lahannya guna memenuhi kebutuhan akan pemukiman. Dari aspek sosial, reklamasi bertujuan mengurangi kepadatan yang menumpuk dikota dan menciptakan wilayah yang bebas dari penggusuran karena berada di wilayah yang sudah disediakan oleh pemerintah dan pengembang, tidak berada di bantaran sungai maupun sempadan pantai. Aspek lingkungan berupa konservasi wilayah pantai, pada kasus tertentu di kawasan pantai karena perubahan pola arus air laut mengalami abrasi, akresi ataupun erosi. Reklamasi dilakukan diwilayah pantai ini guna untuk mengembalikan konfigurasi pantai yang terkena ketiga permasalahan tersebut ke bentuk semula.

3. Pantai atau pesisir

Kay dalam Sugandi (2004:4), mengelompokkan pengertian wilayah dari dua sudut pandang yaitu dari sudut akademik keilmuan dan sudut kebijakan pengelolaan. Dari sisi keilmuan Kecthum, mendefinisikan wilayah pesisir sebagai sabuk daratan yang berbatasan dengan lautan dimana proses dan penggunaan lahan di darat secara langsung dipengaruhi oleh proses lautan dan sebaliknya

definisi wilayah pesisir dari sudut pandang kebijakan pengelolaan meliputi jarak tertentu dari garis pantai ke arah daratan dan jarak tertentu ke arah lautan. Definisi ini tergantung dari isu yang diangkat dan faktor geografis yang sesuai dengan karakteristik bentang alam pantai.

Perairan pantai atau pesisir merupakan perairan yang sangat produktif, maka panjangnya pantai Indonesia merupakan potensi sumber daya alam (hayati) yang besar untuk pembangunan ekonomi di negara ini (Wardiyatmoko, 2006:134). Dalam Sunarto (2000:88), sifat dasar daerah pesisir selalu mengalami dinamika karena ada berbagai faktor sehingga daerah pesisir selalu bersifat poligenik.

Kawasan pesisir merupakan kawasan pertemuan antara daratan dengan lautan. Ke arah darat kawasan pesisir meliputi bagian daratan, baik kering maupun terendam air yang masih dipengaruhi sifat-sifat seperti pasang surut angin laut dan perembesan air asin. Sedangkan ke arah laut, kawasan pesisir mencakup bagian laut yang masih dipengaruhi oleh proses alami yang terjadi di darat seperti sedimentasi dan aliran air tawar, maupun yang disebabkan karena kegiatan manusia di darat seperti penggundulan hutan dan pencemaran (Wibisono, 2005:39)

Wilayah pesisir memiliki sumber daya alam yang unik, dinamis dan produktivitas yang tinggi, terdiri dari sumberdaya yang dapat pulih, sumberdaya yang tidak dapat pulih, serta jasa-jasa lingkungan. Beberapa ekosistem yang terdapat. Wilayah pesisir menyediakan sumberdaya alam yang produktif baik sebagai sumber pangan, tambang mineral dan energi maupun kawasan rekreasi atau pariwisata. selain itu, wilayah ini juga memiliki aksesibilitas yang sangat

baik untuk berbagai kegiatan ekonomi, seperti transportasi dan kepelabuhan, industri dan kepemukiman. Namun demikian, seiring dengan peningkatan jumlah penduduk dan intensitas pembangunan, daya dukung ekosistem pesisir dalam menyediakan segenap sumberdaya alam dan jasa-jasa lingkungan terancam rusak.

Potensi sumber daya alam wilayah pesisir tersebut haruslah didukung oleh pengelolaan pemanfaatan sumber daya alam dan jasa-jasa lingkungan yang terdapat di kawasan pesisir, dengan melakukan penilaian menyeluruh tentang kawasan pesisir beserta sumber daya alam dan jasa-jasa lingkungan yang terdapat didalamnya, menentukan tujuan dan sasaran pemanfaatan dan kemudian merencanakan serta mengelola segenap kegiatan pemanfaatannya, guna mencapai pembangunan yang optimal dan berkelanjutan secara menyeluruh dan terpadu.

Secara umum, kawasan pesisir memiliki tiga fungsi sebagai berikut :

- a. Zona pemanfaatan, yaitu sebagai kawasan yang dapat dimanfaatkan.
- b. Zona preservasi, yaitu wilayah yang tidak boleh dimanfaatkan untuk kegiatan apapun, kecuali untuk kegiatan penelitian.
- c. Zona konservasi, yaitu kawasan yang dipergunakan untuk implemantasi konsep pembangunan berkelanjutan, sehingga pemanfaatannya tidak boleh melebihi daya dukung lingkungan atau jika terjadi kerusakan lingkungan harus segera dipulihkan.

Pengelolaan wilayah pesisir juga dipengaruhi oleh pemberlakuan Undang-Undang Nomor 22 Tahun 1999 Tentang Pemerintah Daerah, yang pada beberapa pasalnya berkaitan dengan masalah pesisir dan laut, dalam undang-undang itu disebutkan, Pemerintah daerah berwenang mengelola sumber daya nasional yang tersedia diwilayahnya masing-masing dan bertanggung jawab memelihara

kelestarian lingkungan sesuai dengan peraturan perundang-undangan sehingga pengelolaan sumber daya alam yang diserahkan kepada Pemerintah Daerah dapat menimbulkan harapan baru untuk pengelolaan kawasan pesisir yang lebih baik. Sebaliknya tanpa persiapan dan pembangunan institusi, undang-undang itu bisa jadi bencana karena akan terjadi eksploitasi yang memperparah kerusakan.

Kegiatan pembangunan, terutama yang melakukan pembukaan atau pemanfaatan lahan dan atau mengubah suatu bentuk bentang alam secara fisik di wilayah pesisir sudah tentu harus diukur dan dilakukan penilaian untuk menentukan keberlanjutan penggunaan atau pemanfaatan lahan tersebut. Kegiatan pembangunan di wilayah pesisir yang juga melakukan suatu penataan dan peletakan infrastruktur yang berfungsi untuk menunjang kegiatan pembangunan seperti pengembangan kawasan untuk pemukiman, rekreasi, budidaya serta kegiatan lainnya, apabila tidak diperhatikan dengan baik akan mengakibatkan terjadinya degradasi terhadap lingkungan. Karena itu, pembangunan atau pemanfaatan di wilayah pesisir harus betul-betul dilakukan secara efisien, efektif, terpadu dan berkelanjutan sesuai dengan daya dukung lingkungan untuk meminimalisir kerusakan atau membatasi pembangunan sumberdaya pesisir.

Dalam pandangan Islam, Allah swt menciptakan alam semesta dan segala isinya untuk dimanfaatkan oleh manusia untuk kesejahteraan dan kemakmuran hidupnya. Manusia diperbolehkan untuk mengelola dan memanfaatkan kekayaan alam yang sesuai dengan porsinya tidak boleh berlebih-lebihan apalagi tamak manusia harus menjaga kelestarian lingkungan agar tidak terjadi kerusakan alam. Pelaksanaan reklamasi harus dilakukan dengan rencana yang matang agar dampak

yang ditimbulkan tidak terlalu besar karena akan berpengaruh kembali kepada manusia. Di dalam Al-Quran Allah swt, berfirman QS. Ar-Rum/30:41.

ظَهَرَ الْفَسَادُ فِي الْبَرِّ وَالْبَحْرِ بِمَا كَسَبَتْ أَيْدِي النَّاسِ لِيُذِيقَهُمْ بَعْضَ الَّذِي عَمِلُوا
لَعَلَّهُمْ يَرْجِعُونَ

Terjemahnya :

“Telah tampak kerusakan di darat dan di laut disebabkan perbuatan tangan manusia; Allah menghendaki agar mereka merasakan sebagian dari (akibat) perbuatan mereka, agar mereka kembali (ke jalan yang benar)”.

Wilayah pesisir dan lautan tropis, ditinjau dari beberapa peruntukannya, merupakan wilayah yang sangat produktif, karena wilayah ini pada umumnya merupakan tempat pemusatan bagi berbagai kegiatan. Fungsi dan peran wilayah pesisir dan lautan sekarang ini berkembang pesat dan lebih bervariasi. Wilayah pesisir selain berfungsi sebagai wilayah penangkapan ikan, juga digunakan untuk kegiatan penambangan minyak, gas bumi dan mineral-mineral lain untuk pembangunan ekonomi. Selain itu, wilayah pesisir dan lautan juga digunakan untuk usaha akuakultur (budidaya lautan), rekreasi dan wisata, agroindustri, transportasi dan pelabuhan, pengembangan industri dan juga sebagai lokasi pemukiman.

Pengelolaan wilayah pesisir menyangkut pengelolaan yang terkait dengan penggunaan wilayah pesisir dan sumber daya yang berada dalam area yang telah ditentukan, dimana batas-batas secara politik biasanya dihasilkan melalui keputusan legislatif atau eksekutif. Wilayah pesisir yang memiliki berbagai macam keaneka ragaman hayati memerlukan pengaturan kebijakan yang harus *sustainable*, dalam pelaksanaan penetaan ruang tersebut tentunya harus memperhatikan kondisi geografis, sosial budaya seperti demografi, sebaran

penduduk, serta aspek potensial dan strategis lainnya. Hasil dari pelaksanaan penataan ruang ini diharapkan dapat mewujudkan pembangunan berkelanjutan (*Sustainable Development*) yang dapat memadukan pilar ekonomi, sosial budaya, lingkungan dan pemerataan pembangunan.

4. Aktivitas Ekonomi

Aktivitas ekonomi adalah tindakan atau perilaku manusia yang bertujuan untuk memenuhi kebutuhan hidup yang berlandaskan pada prinsip-prinsip ekonomi. Aktivitas ekonomi merupakan suatu kegiatan penduduk yang didorong oleh motif tertentu untuk memenuhi kebutuhan hidup diri dan keluarganya dengan memanfaatkan lingkungan. Dalam aktivitas ekonomi ini mempunyai unsur-unsur penting di dalamnya yaitu : memiliki manfaat atau kegunaan berkaitan dengan hasil (uang/kekayaan) yang dapat memuaskan keinginan manusia.

Benda-benda yang digunakan untuk memenuhi kebutuhan manusia terbagi dua, yaitu barang dan jasa. Barang ialah segala benda dalam bentuk fisik yang berguna untuk memenuhi kebutuhan manusia, sedangkan jasa adalah benda dalam bentuk non fisik yang berguna untuk memenuhi kebutuhan manusia. Secara umum aktivitas ekonomi dikelompokkan menjadi aktivitas utama produksi, distribusi dan konsumsi (Crayonpedia, 2009:135).

Aktivitas ekonomi merupakan kegiatan yang dilakukan untuk memenuhi kebutuhan hidup masyarakat dengan berupaya mencari lapangan pekerjaan dengan tujuan untuk mendapatkan barang dan jasa tertentu atau dapat pula dikatakan sebagai kegiatan untuk mencapai kesejahteraan dalam hidup. Secara umum aktivitas ekonomi yang dilakukan masyarakat dapat diklasifikasikan

menjadi dua golongan, yaitu berdasarkan tempat (desa dan kota) dan berdasarkan jenis pekerjaan (pertanian dan bukan pertanian). Berdasarkan jenis pekerjaan, yang termasuk pekerjaan di sektor pertanian antara lain pertanian, perkebunan, perikanan, peternakan dan kehutanan. Sedangkan yang termasuk pekerjaan di sektor non pertanian adalah pertambangan, perindustrian, pariwisata dan jasa.

Islam memposisikan bekerja dan berusaha sebagai ibadah dan mendapatkan pahala apabila dilakukan dengan ikhlas. Dengan berusaha kita tidak saja menghidupi diri kita sendiri, tetapi juga menghidupi orang-orang yang ada dalam tanggung jawab kita dan bahkan bila kita sudah berkecukupan dapat memberikan sebagian hasil usaha kita untuk menolong orang lain yang memerlukan (Abdullah, 2011:29). Hal ini sesuai dengan tujuan ekonomi yang bersifat pribadi dan sosial. Ekonomi yang bersifat pribadi adalah untuk memenuhi kebutuhan pribadi dan keluarga sedangkan ekonomi yang bersifat sosial adalah memberantas kemiskinan masyarakat, pemberantasan kelaparan dan kemelaratan. Individu-individu harus mempergunakan kekuatan dan keterampilan sendiri untuk memenuhi kebutuhan hidup sebagai tugas pengabdian kepada Allah swt.

Dalam Al-Quran yang membahas mengenai kewajiban manusia untuk bekerja dan mencari nafkah untuk memenuhi kebutuhan hidupnya, Allah swt berfirman QS. Al-Mulk/67:15.

هُوَ الَّذِي جَعَلَ لَكُمُ الْأَرْضَ ذُلُولًا فَامْشُوا فِي مَنَاكِبِهَا وَكُلُوا مِن رِّزْقِهِ وَإِلَيْهِ النُّشُورُ

Terjemahnya :

“Dialah yang menjadikan bumi itu mudah bagi kamu, maka berjalanlah di segala penjurunya dan makanlah sebagian dari rezeki-Nya, dan hanya kepada-Nya-lah kamu (kembali setelah) dibangkitkan”.

Adapun jenis-jenis aktivitas ekonomi dapat dibagi menjadi empat, yaitu sebagai berikut:

- a. Agraris, Usaha dalam bidang agraris memakai lahan tanah sebagai factor produksi utama. Misalnya pertanian, perkebunan, peternakan dan perikanan. Bidang ini sanggup menghasilkan materi pangan menyerupai padi, sayur, daging, ikan dan susu. Bidang ini juga sanggup menghasilkan materi baku industry menyerupai tebu, cokelat, kelapa sawit, dan kapas.
- b. Industri, Usaha bidang industri merupakan jenis aktivitas yang mengolah materi mentah menjadi materi jadi, materi mentah menjadi materi setengah jadi, dan materi setengah jadi menjadi materi jadi. Bahan mentah ialah materi yang perlu diolah dulu sehingga sanggup memenuhi kebutuhan. Contohnya kapas dan kayu gelondongan. Sedangkan, Bahan jadi ialah hasil dari selesainya proses pengolahan yang sudah siap untuk digunakan. Contohnya baju, sepeda, dan televisi. Contoh industri kecil: pengrajin sepatu, mebel, alat-alat rumah tangga, dan tahu tempe. Contoh industri besar: perusahaan tekstil, mobil, semen, dan elektronik.
- c. Perdagangan, Usaha dalam bidang perdagangan ialah jenis perjuangan menjual barang-barang produksi kepada pihak lain tanpa mengolah materi tersebut. Misalnya pedagang beras, materi bangunan dan makanan.

- d. Jasa, Usaha bidang jasa ialah jenis aktivitas yang tidak menghasilkan benda melainkan menawarkan pelayanan kepada pihak lain sesuai kebutuhan. Misalnya guru, dokter, dan paramedis.

B. Penelitian Terdahulu

Tabel 1.1
Mapping Penelitian Terdahulu

No.	Nama/judul	Hasil
1	2	3
1.	Max Wagiu/ Dampak Program Reklamasi Bagi Ekonomi Rumah Tangga Nelayan di Kota Manado	<p>Dampak sosial ekonomi yang terjadi sesudah reklamasi bagi keluarga nelayan tradisional :</p> <ol style="list-style-type: none"> 1. Berkurangnya produksi tangkapan yang berimbas pada penurunan tingkat pendapatan menimbulkan turunnya kesejahteraan ekonomi dan sosial keluarga nelayan 2. Ada keluarga nelayan yang terpaksa pindah ke tempat lain yang minim sarana pelayanan sosial seperti sekolah untuk anak-anak, fasilitas kesehatan, listrik dan yang terpenting mereka harus mengubah komunikasi sosial di tempat yang baru, harus menjalani kehidupan sosial yang sama sekali berbeda dari yang dijalani di tempat bermukim sebelumnya. <p>Ada keuntungan ekonomis dari program reklamasi, antara lain :</p> <ol style="list-style-type: none"> 1. Terbukanya banyak lapangan kerja oleh adanya investasi. 2. Efek multiplier dari investasi akan meningkatkan kesejahteraan ekonomi masyarakat pada umumnya 3. meningkatkan pendapatan asli daerah. 4. Membuka perkembangan sektor pariwisata. <p>Namun <i>intangibile public cost</i> yang harus di bayar perlu diperhitungkan akibat dampak reklamasi bagi keluarga nelayan yang sudah bermukim di lingkungan reklamasi. Reklamasi kawasan pantai di kota Manado telah mengakibatkan menurunnya tingkat pendapatan yang berdampak langsung pada kehidupan ekonomi masyarakat nelayan.</p>
2.	Yurial Arief Lubis/ Studi Tentang Aktivitas Ekonomi Masyarakat Pesisir Pantai Pelabuhan.	<p>Pelabuhan menawarkan pengetahuan, situs historis, pantai dan lingkungan pelabuhan yang indah, sehingga sangat berpotensi untuk mengembangkan wisata ilmu pengetahuan, wisata sejarah, dan wisata maritim/ pelabuhan, diasumsikan akan membawa transformasi sosial ekonomi kecil dan informal. Aktivitas-aktivitas ekonomi masyarakat ada, seperti pedagang kaki lima, pedagang hasil tangkapan ikan, pedagang <i>sourvener</i>, di</p>

Lanjutan Tabel 1.1

1	2	3
		<p>bangunnya rumah makan seafood yang khas dan sebagainya akan membawa perubahan sosial ekonomi bagi masyarakat, khususnya bagi masyarakat yang tinggal di sekitar pelabuhan, masyarakat kota pada umumnya dan pada gilirannya pendapatan pelabuhan dan pendapatan daerah juga mengalami peningkatan pula sebagai akibat langsung dari aktivitas pelabuhan. Dalam penelitian ini yang dimaksud dengan pendapatan sudah dalam bentuk nominal bersih artinya sudah dikurangkan dengan biaya operasional yang di telah dikeluarkan responden. Pendapatan responden perbulannya tergantung dari banyak sedikitnya hasil tangkapan mereka. Aktivitas ekonomi sampingan diartikan sebagai suatu usaha/kegiatan pendukung kegiatan utama yang bertujuan untuk mendapatkan tambahan penghasilan.</p>
3.	<p>Christovel Rensi Wowor, Salmin Dengo, Very Londa/ Dampak Kebijakan Reklamasi Pantai Boulevard Pada Masyarakat Nelayan Kecamatan Sario Kota Manado</p>	<p>Adapun hasil wawancara sebagaimana telah dipaparkan sebelumnya dapat dirangkum sebagai berikut, sesuai dengan evaluasi sumatif dengan metode penilaian dampak menurut Rossi dan Freeman yang meliputi 3 aspek :</p> <ol style="list-style-type: none"> 1. kondisi pra dan pasca intervensi kebijakan reklamasi, diambil dari sudut pandang sebagai masyarakat nelayan saat membandingkannya sebelum adanya intervensi mereka merasakan problem atau situasi itu sangat terasa dampak dari intervensi yaitu reklamasi pantai seperti contoh perubahannya, masyarakat nelayan lebih sulit mencari ikan setelah adanya reklamasi pantai yang sangat berdampak pada perekonomian masyarakat nelayan yang dulunya bisa bergantung pada pendapatan sebagai nelayan sekarang mereka harus mencari pekerjaan alternatif lainnya. 2. keberhasilan dan kegagalan kebijakan reklamasi pantai, Berdasarkan wawancara dari masyarakat nelayan mereka merasakan keberhasilan dan kegagalan dari kebijakan reklamasi pantai karena disatu sisi masyarakat nelayan merasakan keberhasilan pembangunan infrastruktur yang lebih baik di sisi lainnya masyarakat nelayan juga merasakan kegagalan atau dampak dari kebijakan reklamasi yang mempengaruhi pekerjaan sebagai nelayan yang terkena dampak yang merugikan masyarakat seperti dermaganya kecil dan lebih susah untuk keluar masuk kapal. 3. tujuan atau sasaran kebijakan reklamasi pantai, ber

Lanjutan tabel 1.2

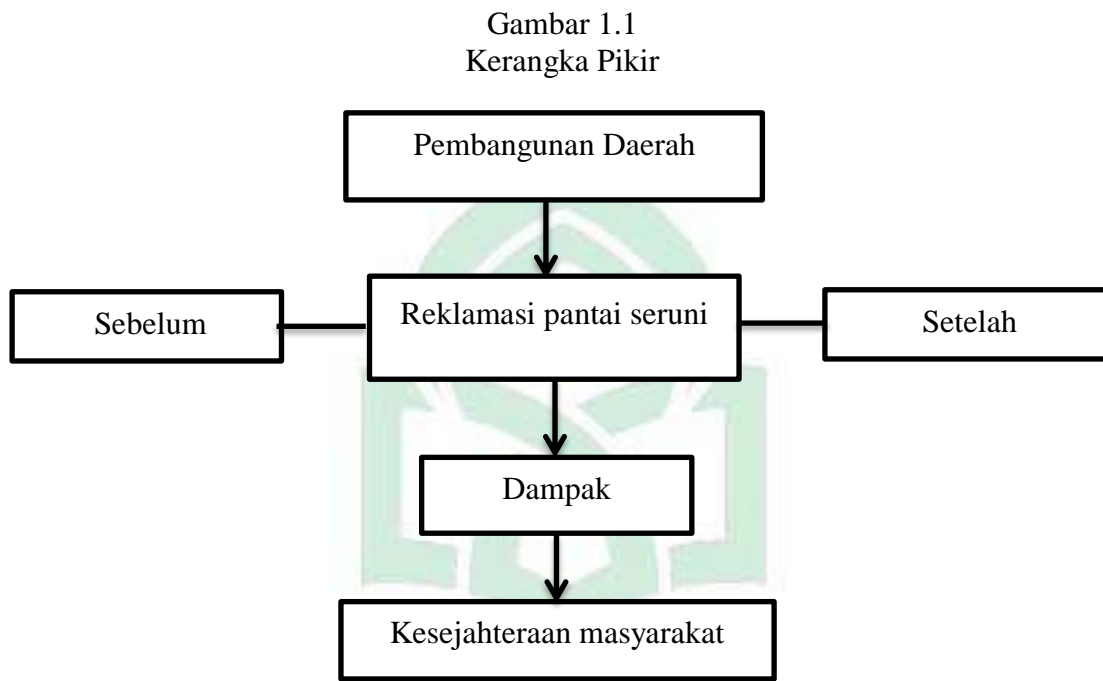
1	2	3
		<p>berdasarkan hasil wawancara dari Pemerintah kec. Sario bahwa kebijakan atau program reklamasi pantai sudah sesuai tujuan, yaitu menjadikan kota Manado kota pariwisata dan kota berkembang. Membandingkan dari sebelum adanya reklamasi infrastruktur di kec. Sario yang sebelumnya bukan pusat kota tapi setelah adanya reklamasi pantai telah menjadi pusat kota di kecamatan Sario yang infrastrukturnya telah berubah menjadi lebih baik.</p>
	<p>Nurul Husna, Rusli Alibasyah, Indra./ Dampak ekologi, sosial, dan ekonomi masyarakat akibat reklamasi pantai tapaktuan Aceh selatan.</p>	<p>Keberadaan ikan karang sebelum reklamasi pantai dilakukan menurut pengakuan 60% masyarakat adalah berada dalam jumlah banyak, nelayan biasanya mendapatkan ikan karang setiap harinya sebanyak 5 kg, namun setelah keberadaan reklamasi 64,71% nelayan mengakui keberadaan ikan karang dalam jumlah sedang. Hal ini menyebabkan nelayan harus mencari daerah tangkapan ikan ketempat yang lebih jauh dari biasanya. Hasil penelitian terhadap keberadaan terumbu karang adalah sebanyak 42,35% masyarakat berpendapat bahwa terumbu karang sebelum reklamasi berada dalam jumlah sedang. Setelah reklamasi 100% masyarakat berpendapat bahwa terumbu karang dalam jumlah sedikit. Karang yang dimaksud adalah terumbu karang yang sudah mati yang berada di sekitar wilayah reklamasi. Responden menjawab jumlah karang yang ditemui lebih sedikit. Kondisi ini disebabkan oleh dua hal yaitu (1) karena terjadi pengurukan tanah di wilayah tersebut dan (2) jumlah karang memang sedikit. Kehidupan bergotong royong masyarakat setempat sebelum reklamasi sebenarnya cukup baik sedangkan sesudah reklamasi lebih baik lagi. Gotong royong biasanya dilakukan menjelang peringatan hari kemerdekaan 17 Agustus, menyambut bulan suci Ramadhan dan sebagainya. Kondisi terjaganya rasa gotong royong di wilayah Gampong Pasar sebelum dan sesudah reklamasi menunjukkan bahwa pembangunan yang dilakukan tidak menimbulkan berkurangnya rasa gotong royong. Hasil penelitian terhadap pendapatan masyarakat setempat secara nilai uang setelah reklamasi pendapatan semakin meningkat. Peningkatan pendapatan dari 85 responden rata-rata sebesar 46,64%.</p>
5.	<p>Rasmiati Yasin, St. Haerani, Mardiana Ethrawaty Fachry./ Dampak Sosial Dan Ekonomi</p>	<p>Dampak yang signifikan mencakup dampak sosial dan ekonomi. Dampak sosial yang ditimbulkan adalah bertambahnya volume banjir pada musim hujan diakibatkan aliran air ke laut mengalami hambatan terhalang timbunan. Dampak sosial lain adalah</p>

Lanjutan tabel 1.3

1	2	3
	<p>Reklamasi Pantai Terhadap Indeks Pembangunan Gender Masyarakat Pesisir di Kota Makassar.</p>	<p>hilangnya area pencarian ikan dan tude bagi nelayan laki-laki dan nelayan perempuan. Dampak ekonomi terjadi karena menurunnya hasil tangkapan nelayan laki-laki sehingga mempengaruhi penurunan pendapatan. Sementara untuk nelayan perempuan, tahapan penimbunan mengakibatkan mereka kehilangan mata pencaharian yang tersedia di lokasi tidak ada lagi meskipun masih ada namun tidak layak dikonsumsi. Dampak ekonomi dilihat dari pendapatan nelayan dimana sebelum pelaksanaan penimbunan , pendapatan nelayan sekitar 200-300 ribu per hari. Setelah proses penimbunan pendapatan nelayan menurun menjadi 100-200 ribu per hari turun sekitar 30-50% .</p>
6.	<p>Violita Liyubayina/ Analisis Dampak Reklamasi Teluk Banten Terhadap Konsisi Ekonomi Terhadap Kondisi Lingkungan dan Sosial Ekonomi (Studi Kasus : Kecamatan Bojonegara).</p>	<p>Dampak lingkungan dan sosial ekonomi yang ditimbulkan akibat reklamasi pantai di pesisir teluk banten :</p> <ol style="list-style-type: none"> 1. Terjadi dampak lingkungan dan sosial ekonomi akibat kegiatan reklamasi di pesisir Teluk Banten 2. dampak lingkungan yang ditimbulkan dari proses reklamasi adalah terjadinya perluasan penggunaan lahan pada kegiatan industri di pesisir pantai serta berkurangnya jumlah ekosistem alami pesisir seperti mangrove, padang lamun dan terumbu karang yang merupakan kawasan lindung serta menurunnya jumlah produksi perikanan laut akibat dari berkurangnya jumlah habitat alami biota laut di Kecamatan Bojonegara, Teluk Banten. 3. Dampak sosial ekonomi yang ditimbulkan akibat reklamasi adalah semakin berkurangnya mata pencaharian masyarakat pesisir sebagai nelayan yang memiliki ketergantungan terhadap kondisi lingkungan pesisir, musim dan pasar sehingga banyak nelayan yang menganggur dan beralih profesi menjadi pedagang. Namun, disisi lain perluasan kegiatan industri memiliki dampak positif pada perkembangan kegiatan perekonomian Kecamatan Bojonegara, meingkatkan angka penyerapan tenaga kerja yang berasal dari daerah sekitar dan berkembangnya aksesibilitas.

C. Kerangka Pikir

Mengetahui masalah yang akan dibahas, perlu adanya kerangka pikir yang merupakan landasan dalam meneliti masalah yang bertujuan untuk menemukan, mengembangkan dan menguji kebenaran suatu penelitian dan kerangka berpikir sebagai berikut :



Pertumbuhan penduduk yang semakin meningkat terutama wilayah perkotaan menyebabkan keterbatasan lahan untuk mengatasi hal tersebut salah satu solusi pemerintah adalah dengan memanfaatkan kawasan pesisir untuk memperluas lahan terutama wilayah perkotaan yang dekat dengan pesisir. Tujuan utama dari kegiatan reklamasi kawasan pesisir pantai adalah menjadikan kawasan berair yang tidak berguna menjadi kawasan baru yang digunakan untuk berbagai bentuk kegiatan pembangunan. Perencanaan reklamasi harus disinkronisasikan dengan rencana tata ruang kota, tata ruang kota harus memperhatikan kemampuan

daya dukung sosial dan ekologi bagi pengembangan kota. Untuk melakukan hal tersebut pemerintah perlu melakukan reklamasi salah satunya di Kota Bantaeng yaitu Pantai Seruni, faktor yang mendukung dilakukannya reklamasi adalah lahan yang sebelumnya sempit menjadi lebih luas, bagian lahan yang sebelumnya rusak menjadi lebih baik. dalam pelaksanaan reklamasi ada beberapa hal yang perlu diperhatikan misalnya muka air laut yang sebelumnya rendah akan meningkat karena dilakukan penimbunan di sekitar pantai, hal tersebut juga merusak kawasan yang menjadi tempat hidup hewan dan tumbuhan laut. segala hal telah menjadi pertimbangan pemerintah dan diharapkan dapat bermanfaat untuk kesejahteraan masyarakat.



BAB III

METODOLOGI PENELITIAN

A. Jenis Penelitian

Jenis penelitian yang digunakan adalah metode penelitian kualitatif dengan pendekatan deskriptif dimana penelitian kualitatif adalah memproses pencarian gambaran data dari konteks kejadiannya langsung, sebagai upaya melukiskan peristiwa seperti kenyataannya, yang berarti membuat berbagai kejadiannya seperti merekat dan melibatkan perspektif (peneliti) yang partisipatif didalam berbagai kejadiannya, serta, menggunakan pendikduksian dalam gambaran fenomena yang diamatinya.

B. Lokasi dan Waktu Penelitian

Penelitian ini dilaksanakan pada kawasan pantai Seruni yang berada di, Kelurahan Pallantikang, Kecamatan Bantaeng, Kabupaten Bantaeng yang berfokus kepada masyarakat sekitar pantai seruni.

C. Pendekatan Penelitian

Pendekatan yang digunakan dalam penelitian ini adalah penelitian deskriptif. Penelitian deskriptif adalah penelitian yang bertujuan untuk menyajikan gambaran lengkap mengenai setting sosial atau fenomena sosial dengan cara mendeskripsikan beberapa variabel yang terkait dengan masalah dari objek yang diteliti. Penelitian ini berfokus pada dampak reklamasi pantai seruni terhadap aktivitas ekonomi masyarakat sekitarnya.

D. Jenis dan Sumber Data

Data yang digunakan dalam penelitian ini berdasarkan pengelompokannya terbagi atas dua jenis, yaitu :

1. Data Primer, Dalam penelitian ini data primer diperoleh dengan melakukan wawancara (interview) dari informan dan pengamatan (observasi) secara langsung terhadap masyarakat sekitar kawasan pantai. Diikuti dengan pendokumentasian. Yang menjadi informan dalam penelitian ini adalah masyarakat sekitar pantai.
2. Data Sekunder merupakan data yang diperoleh yang berupa dokumen-dokumen, laporan-laporan, artikel-artikel yang berkaitan dengan masalah yang diteliti. Data tersebut diperoleh dari buku ekonomi, jurnal ekonomi dan literatur pendukung yang membahas mengenai penelitian yang sama.

E. Teknik Pengumpulan Data

Adapun teknik pengumpulan data yang digunakan dalam penelitian adalah sebagai berikut :

1. Observasi adalah teknik mengumpulkan data melalui pengamatan langsung terhadap objek yang diteliti dengan memperhatikan peristiwa, objek dan kondisi tertentu untuk memahami hubungan antara satu aspek dengan aspek yang lain pada objek yang diteliti.
2. Wawancara merupakan salah satu teknik yang dapat digunakan untuk mengumpulkan data penelitian. Secara sederhana dapat dikatakan bahwa wawancara (interview) adalah suatu kejadian atau suatu proses interaksi antara pewawancara dan sumber informasi atau orang yang

diwawancarai melalui komunikasi langsung. Dapat pula dikatakan bahwa wawancara merupakan percakapan tatap muka percakapan tatap muka antara pewawancara dengan sumber informasi, dimana pewawancara bertanya langsung tentang suatu objek yang diteliti dan telah dirancang.

3. Dokumentasi, Untuk melengkapi data yang diperlukan maka perlu tambahan dari dokumen atau informasi yang berkaitan dengan objek penelitian baik dari media tulis maupun elektronik berupa gambar maupun tulisan yang telah diteliti sebelumnya.

F. Instrumen Penelitian

Instrumen penelitian adalah segala peralatan yang digunakan untuk memperoleh, mengolah dan menginterpretasikan informasi dari para responden yang dilakukan dengan pola pengukuran yang sama. Alat yang digunakan berupa alat tulis, alat perekam (*handphone*), daftar pertanyaan dan kamera.

G. Teknik Analisis Data

Analisis data adalah proses mencari dan menyusun secara sistematis data yang diperoleh dari hasil wawancara, catatan lapangan dan bahan-bahan lainnya dengan cara melakukan sintesa dan membuat kesimpulan sehingga dipahami dengan mudah. Tahap analisis ini dilakukan untuk mengetahui dampak reklamasi pantai terhadap aktivitas masyarakat sekitarnya yang ditinjau dari segi ekonomi.

Adapun teknik yang digunakan dalam menganalisa data penelitian kualitatif adalah :

1. Display data, data yang diperoleh di lapangan berupa uraian deskriptif yang panjang dan sukar dipahami, disajikan secara sederhana, lengkap,

jelas dan singkat tapi kebutuhannya terjamin untuk memudahkan peneliti dalam memahami gambaran dan hubungannya terhadap aspek-aspek yang diteliti.

2. Reduksi data adalah proses perangkuman data dengan cara memilih hal-hal pokok yang memfokuskan pada hal-hal yang penting. Dengan demikian data yang telah direduksi akan memberikan gambaran yang lebih jelas dan mempermudah melakukan pengumpulan data selanjutnya.
3. Penyajian data adalah hasil reduksi data yang dapat berbentuk tabel, grafik pictogram dan sejenisnya yang tersusun secara sistematis dalam pola hubungan sehingga mudah untuk dipahami. Dalam penelitian kualitatif penyajian data cenderung dilakukan dalam bentuk uraian singkat, bagan dan hubungan antara kategori yang bersifat narasi.
4. Penarikan kesimpulan adalah langkah terakhir dalam menganalisa data penelitian kualitatif. Akan tetapi, kesimpulan awal yang dikemukakan biasanya bersifat sementara sehingga dapat berubah apabila tidak ditemukan bukti yang dapat mendukung pada tahap pengumpulan data selanjutnya, sebaliknya apabila kesimpulan yang ditemukan pada tahap awal didukung oleh bukti-bukti yang valid dan konsisten saat peneliti kembali ke lapangan mengumpulkan data, maka kesimpulan yang dikemukakan merupakan kesimpulan yang kredibel.

H. Uji Keabsahan Data

Agar hasil penelitian benar-benar dapat dipertanggungjawabkan dari segala aspek, maka diperlukan adanya keabsahan dari data yang diperoleh. Menurut Maleong, untuk menetapkan keabsahan data diperlukan teknik

pemeriksaan. Pelaksanaan teknik pemeriksaan didasarkan atas sejumlah kriteria tertentu. Ada empat kriteria yang digunakan, yaitu derajat Kepercayaan (*Credibility*), Keteralihan (*Transferability*), Kebergantungan (*Dependability*) dan Kepastian (*Confirmability*).

Menurut Maleong, teknik pengecekan keabsahan yang digunakan dalam penelitian kualitatif antara lain : 1) Perpanjangan keikutsertaan, berarti peneliti tinggal di lapangan sampai kejenuhan pengumpulan data terpenuhi; 2) ketekunan pengamatan, berarti mencari secara konsisten interpretasi dengan berbagai cara dalam kaitan dengan proses analisis yang konstan atau tentatif; 3) triangulasi adalah teknik pemeriksaan keabsahan data yang memanfaatkan sesuatu yang lain.

Membuktikan keabsahan data dalam penelitian ini, teknik yang digunakan hanya terbatas pada teknik pengamatan lapangan dan triangulasi. Maleong membedakan 4 macam triangulasi yaitu :

1. Triangulasi sumber, maksudnya membandingkan dan mengecek balik derajat kepercayaan suatu informasi yang diperoleh melalui waktu dan alat yang berbeda dalam metode kualitatif.
2. Triangulasi metode maksudnya menurut Patton terdapat dua strategi yaitu : a) pengecekan derajat kepercayaan penemuan hasil penelitian beberapa teknik pengumpulan; b) pengecekan derajat kepercayaan beberapa sumber data dengan metode yang sama.
3. Triangulasi peneliti, maksudnya memanfaatkan peneliti untuk keperluan pengecekan kembali derajat kepercayaan data.

4. Triangulasi teori, maksudnya membandingkan teori yang ditemukan berdasarkan kajian lapangan dengan teori yang telah ditemukan para pakar.



BAB IV

HASIL PENELITIAN DAN PEMBAHASAN

A. *Gambaran Umum Lokasi Penelitian*

1. Profil umum kabupaten Bantaeng

Penelitian ini dilakukan di Kelurahan Pallantikang, Kecamatan Bantaeng, Kabupaten Bantaeng, Daerah ini membentang dari barat ke timur pada bagian jazirah selatan sulawesi selatan dengan wilayah laut 539.83 km terbagi atas 8 kecamatan, 46 desa dan 21 kelurahan dengan jumlah penduduk 170.057 jiwa dengan rincian laki-laki sebanyak 82.605 jiwa dan perempuan 87.452 jiwa. Kabupaten Bantaeng terletak sekitar ± 120 km arah selatan kota Makassar.

Gambar 1.2
Peta Wilayah Kabupaten Bantaeng



Sumber : Kabupaten Bantaeng Dalam Angka, 2020.

Butta toa secara harfiah berarti tanah tua, sebagaimana pemahaman orang-orang tua yang berasal dari daerah tersebut, yakni Bantaeng adalah tanah atau wilayah yang tertua berdasarkan keberadaan poci butta (pusar tanah) di bantaeng, tepatnya di Onto. Berdasarkan penjelasan tersebut, diketahui bahwa awal mula Bantaeng sesungguhnya berasal dari daerah yang disebut onto Perkampungan bergelar “Butta Toa” (tanah tua) ini merupakan pusat pemukiman suku makassar yang keberadaanya telah eksis sekitar abad XIII serta banyak dikunjungi orang luar. Hubungan butta toa dengan dunia luar dapat ditelusuri melalui jejak arkeologi berupa tembikar. Bantaeng atau bhotain berasal dari kata bantayan yang sudah dikenal sejak dulu. Kabupaten Bantaeng adalah sebuah kabupaten dari 28 kabupaten dan kota provinsi sulawesi selatan.

2. Letak Geografis Kabupaten Bantaeng

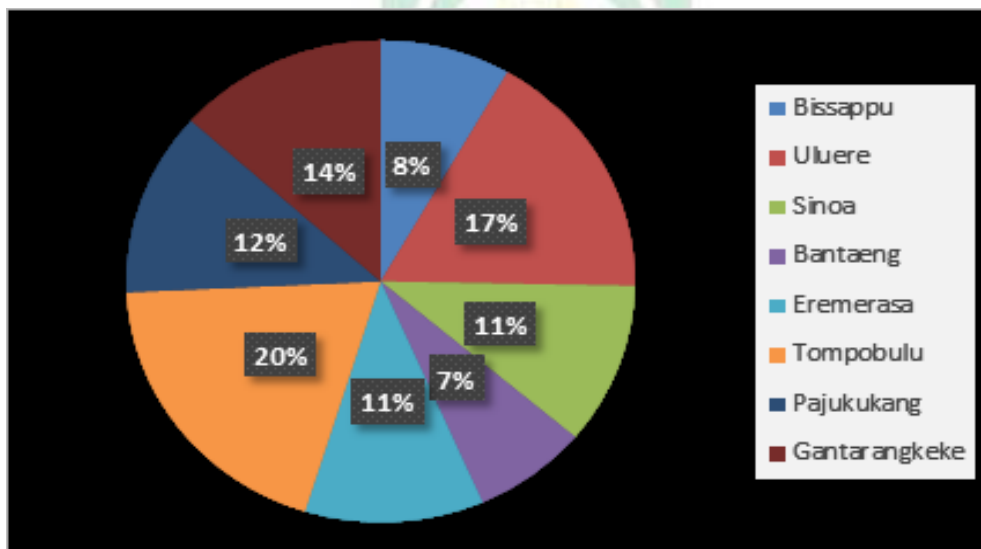
Secara geografis kabupaten Bantaeng terletak ± 120 km arah selatan kota Makassar ibukota sulawesi selatan, kabupaten Bantaeng terletak pada $5^{\circ}21'13''$ - $5^{\circ}35'26''$ LS Dan $119^{\circ}51'42''$ - $120^{\circ}051'27''$ BT. Luas wilayah daratan kabupaten Bantaeng adalah 395,83 km², Wilayah administratif kabupaten Bantaeng terdiri atas 8 kecamatan, 21 kelurahan dan 46 desa.

Berdasarkan letak geografis, kabupaten Bantaeng berbatasan dengan beberapa kabupaten di Sulawesi Selatan yaitu :

- a. Sebelah utara berbatasan dengan pegunungan Lompobattang kabupaten Gowa dan kabupaten Sinjai.
- b. Sebelah timur berbatasan dengan kabupaten Bulukumba.
- c. Sebelah selatan berbatasan dengan laut Flores.
- d. Sebelah barat berbatasan dengan kabupaten Jeneponto.

Kabupaten Bantaeng yakni terletak di daerah pantai yang memanjang pada bagian barat dan timur sepanjang 21,5 km yang cukup potensial untuk perkembangan perikanan dan rumput laut. pada bagian utara daerah ini terdapat dataran tinggi yang meliputi pegunungan Iompobattang. Sedangkan di bagian selatan membujur dari barat ke timur terdapat dataran rendah yang meliputi pesisir pantai dan persawahan. Kabupaten Bantaeng terdiri atas 8 kecamatan, yaitu Bissappu, Uluere, Sinoa, Bantaeng, Eremerasa, Tompobulu, Pa'jukukang dan Gantarangkeke.

Gambar 1.3
Luas Wilayah Tiap Kecamatan



Sumber : Kabupaten Bantaeng Dalam Angka, 2020

3. Keadaan Penduduk

Pertumbuhan penduduk menjadi prioritas pemerintah saat ini terkait dengan adanya hubungan antara pertumbuhan penduduk dengan angka kemiskinan atau tingkat kesejahteraan masyarakat. Jumlah penduduk di kabupaten

Bantaeng berdasarkan hasil dari registrasi penduduk Dinas Kependudukan dan Pencatatan Sipil Kabupaten Bantaeng adalah sebanyak 201,115 jiwa.

Jumlah penduduk Kabupaten Bantaeng tahun 2019 berdasarkan proyeksi penduduk sebanyak 187,626 jiwa dibandingkan dengan tahun 2018 sebanyak 186,612 jiwa yang mengalami pertumbuhan sebesar 0,54 persen. Kepadatan penduduk Di Kabupaten Bantaeng berdasarkan data hasil registrasi penduduk tahun 2019 mencapai 508 jiwa/km², yang berarti dalam 1 km² di huni oleh 508 penduduk. Kepadatan penduduk tertinggi terletak di Kecamatan Bantaeng dengan kepadatan sebesar 1.405 jiwa/km² dan yang terendah di Kecamatan Uluere sebesar 171 jiwa/km².

Tabel 1.4
Kepadatan Penduduk

No	Kecamatan	Persentase penduduk	Kepadatan penduduk/km ²
1	2	3	4
1	Bissappu	17,79	1089
2	Uluere	5,72	171
3	Sinoa	6,66	311
4	Bantaeng	20,16	1405
5	Eremerasa	10,66	476
6	Tompobulu	12,61	329
7	Pa'jukukang	16,94	697
8	Gantarangkeke	9,46	359
9	Hasil registrasi	100.00	508

Sumber : Kabupaten Bantaeng Dalam Angka, 2020

4. Lambang Daerah

lambang daerah Kabupaten Bantaeng memiliki makna adalah sebagai berikut :

- a. Bintang emas bersudut lima sebagai lambang pancasila.

- b. Setangkai bulir padi berbutir 45 sebagai lambang kehidupan sosial (pangan), jiwa tahun proklamasi dan warna kuning emas lambang keagungan dan kejayaan.
- c. Serangkai susunan kapas berdaun 17 dan berbuah 8 sebagai lambang kebutuhan sandang bagi kehidupan sosial masyarakat, 17 lembar daun dan 8 buah kapas perlambangan jiwa tanggal dan bulan proklamasi, sedangkan warna putih dan hijau sebagai lambang kesucian dan kesuburan.
- d. Seulas rantai emas berserangkai 59 berselang-seling bulat dan segi empat : rantai sebagai lambang perikemanusiaan dan hubungan antara manusia dan potensi alamnya. Nama “Kabupaten Bantaeng” yang dilukiskan dalam lingkaran rantai mengandung arti kedaulatan rakyat.
- e. Mata rantai melambangkan tahun terbentuknya daerah kabupaten Bantaeng yang berotonomi. Warna kuning emas melambangkan keagungan dan kejayaan.
- f. Kepala anoa bertanduk runcing, anoa adalah sejenis hewan yang hidup khususnya di lereng gunung lompobattang, yang menggambarkan watak dari masyarakat kabupaten Bantaeng, yaitu tidak berkenan dijajah, apabila kemerdekaan diganggu, ia tetap melawan dengan menggunakan segala daya dan alat yang ada padanya melambangkan sumber kekuatan dan sumber inspirasi yang diarahkan kepada tegaknya kebenaran dan keadilan.

- g. Selembar daun kopi dan selembar daun kemiri melambangkan kesuburan tanah, dan produksi utama kopi dan kemiri sebagai sumber utama perekonomian rakyat
- h. Warna hijau melambangkan kesuburan tata kehidupan dan sifat kepahlawanan masyarakatnya.
- i. Sebilah tombak, tombak sebagai salah satu unsur kebudayaan daerah dengan nama tradisional “babba ejayya” (selubung merah), melambangkan sumber kekuatan dan keagungan masyarakat kabupaten Bantaeng, untuk dijadikan alat bagi membela dan mempertahankan kedaulatan Republik Indonesia sampai akhir zaman.
- j. Puncak gunung Lompobattang, gunung Lompobattang merupakan perlambangan kekuatan/keagungan dan kesuburan tata perekonomian masyarakat kabupaten Bantaeng dengan segala hasil-hasil alamnya yang melatar belakangi kehidupan sosial masyarakatnya.

Gambar 1.4
Lambang Daerah Kabupaten Bantaeng



B. Hasil Penelitian

Penelitian yang berjudul Dampak Reklamasi Pantai Seruni dalam Pengembangan Aktivitas Ekonomi Masyarakat Sekitar di Kecamatan Bantaeng,. Setelah melakukan pengumpulan data melalui teknik wawancara dan teknik pengumpulan data lainnya, pada bab IV peneliti melakukan hasil penelitian lapangan yang telah dilaksanakan pada kawasan pantai Seruni secara deskriptif.

1. Aktivitas ekonomi masyarakat kawasan pantai seruni sebelum dan setelah pelaksanaan reklamasi

a. Sebelum Pelaksanaan Reklamasi Pada Kawasan Pantai Seruni

Kawasan pantai Seruni merupakan salah satu destinasi wisata yang diminati oleh wisatawan saat ini, namun keadaan sebelum dilakukannya reklamasi pantai Seruni masih jarang dikunjungi oleh wisatawan.

Menurut salah satu informan bapak Risal (30 tahun)

“...pantai seruni ini dulunya daerah yang kumuh dan sepi jadi tidak sering dikunjungi orang, yang di bangun di sini hanya ada satu kafe yang biasa di sebut kafe terapung, karena suasana yang kurang bagus makanya jarang dikunjungi orang” (wawancara 5 Januari 2021).

Cafe yang dibangun dengan arsitektur tradisional berbentuk rumah panggung dan beberapa warung kecil yang menggunakan tenda di pinggir jalan.

Menurut salah satu informan ibu Rohani (47 tahun)

“...saya berdagang dengan hanya tenda sederhana, pendapatan yang saya peroleh masih bagus jika kembali modal karena pembelinya hanya orang-orang sekitar sini yang biasa pulang dari bekerja mereka singgah untuk makan, karena sekitaran pantai kurang sekali yang berjualan kadang ada yang menjual tapi berhenti karena kurang sekali orang membeli” (wawancara 5 Januari 2021).

Wawancara dengan bapak Syamsul (43 tahun)

“...di pantai ini saya sering melaut, mencari ikan lalu hasil tangkapan saya jual langsung karena biasa ada pemborong yang datang, hasilnya tidak terlalu banyak tergantung dari hasil tangkapan hari itu”(wawancara 9 Januari 2021).

Berdasarkan hasil wawancara diatas dapat disimpulkan bahwa kawasan pantai seruni sebelumnya sangat jarang dikunjungi wisatawan, sehingga aktivitas ekonomi yang ada hanya seputar melaut seperti nelayan, fasilitas yang adapun terbilang minim seperti kafe yang hanya ada satu dan warung kecil yang berada di pinggir jalan pendapatan yang mereka peroleh pun sangat sedikit karena pembelinya hanya orang-orang sekitar pantai.

b. Setelah Pelaksanaan Reklamasi Pada Kawasan Pantai Seruni

Pantai seruni saat ini membawa kehidupan bagi masyarakat Bantaeng yang sangat jauh berbeda dibandingkan sebelum dilakukannya reklamasi. Keberadaan pantai seruni memberikan banyak peluang dan kesempatan yang lebih baik untuk mengembangkan usaha yang berguna bagi peningkatan taraf pendapatan masyarakat.

Seperti penuturan bapak ilham (41 tahun) berikut ini:

“...pendapatan yang saya terima perbulan Alhamdulillah bisa dibbilang sangat banyak karena dapat mencukupi kebutuhan keluarga saya dibandingkan sebelum adanya perubahan (reklamasi) pantai seruni ini, teruama jika sedang hari libur atau malam minggu pengunjung sangat ramai”. (wawancara tanggal 5 januari 2021).

Hal yang sama juga dirasakan oleh bapak Risal (30 tahun) dengan hasil wawancara sebagai berikut :

“ada perubahan pendapatan yang saya rasakan dimana dulu saya hanya sebagai seorang pegawai honor tetapi setelah saya membuka cafe di

sini (pantai seruni) Alhamdulillah hasil yang saya dapatkan bisa memenuhi kebutuhan hidup saya, apalagi jika ada acara dan yang menjadi tamu undangannya itu artis, pengunjungnya bertambah dua kali lipat”. (wawancara tanggal 5 Januari 2021).

Begitu pun yang dirasakan ibu Rohani (47 tahun, pedagang) dalam wawancara berikut ini :

“Alhamdulillah dengan diubahnya Pantai Seruni oleh pak Nurdin suasananya lebih nyaman, pendapatan saya meningkat apalagi ketika malam minggu banyak anak muda berkunjung jadi pendapatan saya juga meningkat”. (Wawancara tanggal 5 Januari 2021).

Dapat disimpulkan bahwa Informan yang diwawancarai diatas pada dasarnya mengalami peningkatan pendapatan yang tinggi dibandingkan sebelum pantai seruni ini direklamasi. Pendapatan yang mereka hasilkan cukup meningkat dan dapat membiayai kebutuhan hidup keluarga mereka. Adapun masyarakat yang awalnya berprofesi sebagai pegawai menjadi pemilik cafe. Pendapatan mereka akan lebih tinggi terutama pada hari libur atau hari sabtu dan minggu dan pada saat ada acara-acara tertentu.

2. Dampak Reklamasi Pantai Seruni terhadap Aktivitas Ekonomi Masyarakat Sekitar

Keberadaan kuliner pantai seruni memberikan dampak bagi peningkatan pendapatan yang berimbas pada kesejahteraan masyarakat. dulunya masyarakat sekitar mendapatkan penghasilan rata-rata Rp.500.000/bulan, namun setelah adanya reklamasi pada pantai seruni menjadikan pantai seruni lebih tertata, rapi dan bersih yang menjadi inspirasi masyarakat untuk mengembangkan usaha mereka sehingga penghasilan mereka bertambah dengan rata-rata penghasilan mereka menjadi Rp.3.000.000 hingga Rp.5.000.000/bulan.

Seperti penuturan bapak ilham (41 tahun, pedagang) berikut ini:

“...pendapatan yang saya terima perbulan Alhamdulillah bisa dibilang sangat banyak karena dapat mencukupi kebutuhan keluarga saya dibandingkan sebelum adanya perubahan (reklamasi) pantai seruni ini, terutama jika sedang hari libur atau malam minggu pengunjung sangat banyak”. (wawancara tanggal 5 januari 2021).

Hal yang sama juga dirasakan oleh bapak Risal (30 tahun, pedagang) dengan hasil wawancara sebagai berikut :

“ada perubahan pendapatan yang saya rasakan dimana dulu saya hanya sebagai seorang pegawai honor tetapi setelah saya membuka cafe di sini (pantai seruni) Alhamdulillah hasil yang saya dapatkan bisa memenuhi kebutuhan hidup saya, apalagi jika ada acara dan yang menjadi tamu undangannya itu artis, pengunjungnya bertambah dua kali lipat”. (wawancara tanggal 5 Januari 2021).

Begitu pun yang dirasakan ibu Rohani (47 tahun, pedagang) dalam wawancara berikut ini :

“Alhamdulillah dengan diubahnya Pantai Seruni oleh pak Nurdin suasananya lebih nyaman, pendapatan saya meningkat apalagi ketika malam minggu banyak anak muda berkunjung jadi pendapatan saya juga meningkat”. (Wawancara tanggal 5 Januari 2021).

Dapat disimpulkan bahwa Informan yang diwawancarai diatas pada dasarnya mengalami peningkatan pendapatan yang tinggi dibandingkan sebelum pantai seruni ini direklamasi. Pendapatan yang mereka hasilkan akan lebih tinggi terutama pada hari libur atau hari sabtu dan minggu dan pada saat ada acara-acara tertentu.

Wisatawan yang berkunjung ke pantai seruni sangat dimanjakan dengan fasilitas yang disediakan sehingga jumlah wisatawan yang berkunjung semakin bertambah dari tahun ke tahun, fasilitas yang disediakan pemerintah sebagai penunjang kenyamanan wisatawan mengingat masyarakat sebagai penyedia dan merawat fasilitas tersebut yang bisa menjadi mata pencaharian masyarakat sekitar.

Seperti yang dirasakan oleh bapak Syamsul (43 tahun, tukang bersih-bersih).

“...saya sebelumnya tidak memiliki pekerjaan tetap, kadang saya melaut kemudian menjual hasil tangkapan saya secara langsung, tetapi setelah pantai seruni di perbaiki (reklamasi) bagian pinggiran lautnya semakin dalam sehingga saat melaut saya harus hati-hati, karena jarang melaut saya menjadi tukang bersih-bersih di sekitar pantai seruni, gaji yang saya peroleh juga lumayan”. (wawancara 9 Januari 2021).

Pedagang kaki lima yang sebelumnya masih sangat jarang kini semakin bertambah seiring dengan kawasan yang semakin berkembang dan banyaknya permintaan dan kebutuhan dari wisatawan yang berkunjung diikuti dengan lokasi berdagang yang semakin tertata dan telah ditetapkan lokasinya masing-masing sementara Fasilitas penyedia jasa hiburan sebelumnya belum tersedia, namun sekarang setelah reklamasi dan pantai seruni ditata sedemikian rupa banyak bermunculan jasa hiburan seperti tempat karaoke, tempat stand foto, taman bermain anak dan lainnya.

Informan bapak Rahmat (50 tahun, pedagang) mengatakan :

“...sebelumnya dalam sehari saya hanya menjual siomay sekali sampai dua kali saja namun ketika pantai seruni lebih baik banyak pengunjung yang datang sehingga dalam sehari saya bisa menjual 3 sampai 5 kali”. (Wawancara 9 Januari 2021).

Informan ibu Suryani (37 tahun, pedagang) mengatakan:

“...pantai seruni setelah diperbaiki (reklamasi) menjadi banyak dikunjungi terutama anak muda karena itu saya membuka tempat untuk karaoke karena juga sedikit yang bangun tempat karaoke dan ternyata banyak dikunjungi terutama anak muda apalagi saat malam minggu”. (wawancara 9 Januari 2021).

Masyarakat yang berdagang di pantai seruni juga senang karena tempat berdagang yang disediakan oleh pemerintah bersih dan teratur, para pedagang memiliki tempatnya masing-masing. Seperti yang diutarakan beberapa pedagang :

Informan ibu Sari (30 tahun, pedagang) mengatakan bahwa :

“...kami disini sangat senang pendapatan yang kami peroleh meningkat, pemerintah memberikan kami tempat masing-masing untuk berjualan, kami juga menjaga kebersihan tempat berjualan kami agar pengunjung merasa nyaman”. (wawancara 15 Januari 2021).

Informan ibu Erna (29 tahun, pedagang) berpendapat bahwa :

“pendapatan saya meningkat apalagi setiap ada acara-acara tertentu dan saya juga memiliki pelanggan tetap yang datang kemari untuk bersantai setiap malam minggu”. (wawancara 15 Januari 2021).

Informan bapak Ari (35 tahun, pedagang)

“hasil yang saya dapat dari berdagang disini (pantai seruni) saya tabung sebagian untuk biaya kuliah anak saya nanti dan saya juga membeli emas dari pendapatan yang saya peroleh”. (wawancara 15 Januari 2021).

Dapat disimpulkan dari wawancara diatas para pedagang selalu menjaga kebersihan tempat berjualan mereka sehingga para pengunjung yang datang tidak merasa terganggu, jika tempat berjualan mereka nyaman didukung dengan makanan yang dijual enak maka akan ada pelanggan tetap atau istilah lainnya langganan akan datang terus menerus di waktu-waktu tertentu seperti malam minggu. Pendapatan yang mereka dapatkan selain untuk membeli bahan untuk dijual, sebagian mereka tabung untuk keperluan dimasa mendatang.

C. Pembahasan

1. Aktivitas ekonomi masyarakat kawasan pantai seruni sebelum dan setelah pelaksanaan reklamasi

Potensi sumber daya alam wilayah pesisir tersebut haruslah didukung oleh pengelolaan pemanfaatan sumber daya alam dan jasa-jasa lingkungan yang terdapat di kawasan pesisir, dengan melakukan penilaian menyeluruh tentang kawasan pesisir beserta sumber daya alam dan jasa-jasa lingkungan yang terdapat didalamnya. Kegiatan reklamasi di peruntukkan untuk berbagai tujuan dan

keperluan, diantaranya untuk area pelabuhan, tambak, kawasan bisnis dan hiburan serta lainnya. Reklamasi di wilayah Indonesia hanya dapat dilaksanakan jika manfaat sosial dan ekonomi yang diperoleh lebih besar bagi daerah, masyarakat dan juga negara. Manfaat yang dapat diperoleh contohnya adalah lahan pemukiman yang bertambah, tidak membahayakan lingkungan dan juga mendukung kegiatan sosial dan ekonomi bagi masyarakat di daerah tersebut. Reklamasi dilakukan untuk memanfaatkan lahan yang tidak berguna menjadi bermanfaat salah satunya untuk mendukung kegiatan ekonomi masyarakat.

a. Sebelum Pelaksanaan Reklamasi Pada Kawasan Pantai Seruni

Kawasan pantai Seruni merupakan salah satu destinasi wisata yang diminati oleh wisatawan saat ini, namun keadaan sebelum dilakukannya reklamasi pantai Seruni masih jarang dikunjungi oleh wisatawan. Fasilitas yang ada pada kawasan pantai masih sangat minim seperti cafe yang dibangun dengan arsitektur tradisional berbentuk rumah panggung yang disebut cafe terapung dan beberapa warung kecil yang menggunakan tenda di pinggir jalan, pedapatan yang diperoleh pun sangat kurang karena yang menjadi pembeli hanya orang-orang yang berada disekitar pantai saja. Terdapat pula tempat bermain anak dan tempat nelayan untuk menyandarkan kapal-kapal mereka setelah mencari ikan. Sebagian masyarakatnya berprofesi sebagai petani rumput laut mereka membangun beberapa bale-bale sederhana sebagai tempat mereka menjemur rumput laut, kegiatan masyarakat yang lainnya hanya seputar kegiatan melaut dan beberapa masyarakatnya berprofesi sebagai pegawai kantor.

b. Setelah Pelaksanaan Reklamasi Pada Kawasan Pantai Seruni

Terkait dengan teori pembangunan dalam pelaksanaan reklamasi yakni sebagai cara untuk mencapai tujuan pembangunan secara tepat, terarah dan efisien sesuai dengan kondisi negara atau daerah yang bersangkutan (Sjafrisal, 2009:16). Dalam pelaksanaan reklamasi Pantai Seruni pemerintah melakukan pembangunan pada kawasan yang membutuhkan dan memperkirakan manfaat kedepannya yang kemudian diarahkan untuk kesejahteraan masyarakat agar dapat berjalan secara efisien pemerintah perlu melakukan perencanaan yang matang.

Pantai seruni saat ini membawa kehidupan bagi masyarakat Bantaeng yang sangat jauh berbeda dibandingkan sebelum dilakukannya reklamasi. Pantai Seruni berada di pusat kota sehingga mudah diakses bahkan dengan berjalan kaki karena lokasinya yang tidak begitu jauh dari pemukiman warga namun untuk warga yang berada di luar Kecamatan Bantaeng harus menggunakan transportasi untuk mengunjungi pantai Seruni akses untuk menuju ke pantai seruni sangat mudah karena banyak kendaraan yang berlalu lalang, banyak fasilitas yang disediakan yang sebelumnya tidak dapat ditemukan seperti taman bermain, lapangan olahraga, tribun, gazebo yang disediakan sebagai tempat istirahat dan masih banyak lagi. Selain itu untuk berkunjung ke pantai Seruni pengunjung tidak dikenai biaya.

Keberadaan pantai seruni memberikan banyak peluang dan kesempatan yang lebih baik untuk mengembangkan usaha yang berguna bagi peningkatan taraf pendapatan masyarakat. Sejak pemerintah terus memperbaiki dan mengembangkan sarana yang ada di pantai seruni, masyarakat mulai menciptakan banyak kegiatan sebagai alternatif mencari sumber penghasilan. Banyak orang

yang datang memanfaatkan peluang di pantai seruni dengan berbisnis seperti membangun hotel, cafe, restoran, fasilitas hiburan dan lainnya. Banyak pedagang yang berdagang di kawasan pantai seruni mendorong masyarakat untuk meningkatkan kreativitasnya dalam menarik pengunjung baik dari segi makanan maupun kenyamanan.

Pengunjung yang semakin bertambah dimanfaatkan pedagang kaki lima yang awalnya masih sedikit namun mengikuti tren dan keinginan pengunjung kini semakin bertambah dan beragam mereka berlomba-lomba menjual dan menarik pengunjung dengan dagangan mereka. Begitu pula dengan restoran dan warung yang ada di sekitar pantai yang semakin bertambah sejak selesainya reklamasi pantai kemudian ditata dan diatur sedemikian rupa untuk menarik pengunjung.

Masyarakat yang berdagang mengalami peningkatan pendapatan yang cukup untuk memenuhi kebutuhan hidup keluarga mereka, adapun masyarakat yang sebelumnya bekerja sebagai pegawai mengambil inisiatif dengan membangun cafe sehingga pendapatannya tidak bergantung pada gajinya sebagai pegawai tetapi ditambah dari penghasilan dari cafe. Pada hari-hari tertentu seperti hari libur atau hari sabtu dan minggu, kadang ada acara tertentu yang dilaksanakan sehingga banyak orang yang berkunjung hal ini menjadi peluang besar bagi masyarakat karena akan banyak pembeli.

2. Dampak Reklamasi Pantai Seruni terhadap Aktivitas Ekonomi Masyarakat Sekitar

Pantai seruni merupakan pantai yang menarik pengunjung paling banyak. Berdasarkan survei data primer menunjukkan bahwa sekitar 2.398 orang/bulan

dibandingkan dengan pengunjung pantai Marina yaitu 2.228 orang/bulan dan pantai Lamalaka 512 orang/bulan. Selain itu, pantai seruni pada tahun 2008, yang merupakan kawasan rawa setelah dilakukan reklamasi seluas 7,07 Ha pada tahun 2010, kawasan rawa tersebut difungsikan menjadi ruang publik dan kawasan rekreasi masyarakat. setelah pantai Seruni mulai digunakan pada tahun 2011, berdasarkan hasil survei data primer terjadi perubahan fungsi hunian menjadi fungsi perdagangan khususnya di sepanjang jalan seruni berupa rumah makan dan jasa lainnya sebanyak 18 unit, sebagai penunjang kawasan wisata tersebut.

Keberadaan kuliner pantai seruni memberikan dampak bagi peningkatan pendapatan yang berimbas pada kesejahteraan masyarakat. dulunya masyarakat sekitar mendapatkan penghasilan rata-rata Rp.500.000/bulan, namun setelah adanya reklamasi pada pantai seruni menjadikan pantai seruni lebih tertata, rapi dan bersih yang menjadi inspirasi masyarakat untuk mengembangkan usaha mereka sehingga penghasilan mereka bertambah dengan rata-rata penghasilan mereka menjadi Rp.3.000.000 hingga Rp.5.000.000/bulan.

Pendapatan yang diperoleh oleh masyarakat yang berdagang disekitar pantai sangat meningkat terutama akhir pekan atau ada acara-acara tertentu, wisatawan yang berkunjung sangat dimanjakan dengan fasilitas yang disediakan sehingga jumlah wisatawan terus bertambah, maka seiring berjalannya waktu pedagang yang ada di pantai seruni juga bertambah banyak tingkat persaingan untuk menarik minat wisatawan semakin tinggi, sehingga para pedagang harus pandai berfikir kreatif untuk menarik banyak pelanggan.

Perubahan yang terjadi pada pantai seruni dalam hal ini dilakukan reklamasi dengan harapan akan menjadi lebih baik. Dari beberapa penuturan

masyarakat, dalam hal ini beberapa informan penelitian, mengenai dampak reklamasi pantai seruni pada aktivitas ekonomi masyarakat berdampak positif bagi kehidupan ekonomi terutama dalam peningkatan pendapatan masyarakat sekitar pantai, memberi peluang pekerjaan, sekaligus sebagai alat untuk mengembangkan usaha dan mampu meningkatkan taraf/kesejahteraan hidup masyarakat.

Pendapatan daerah bertambah dengan adanya suatu kawasan yang sering dikunjungi wisatawan. Adanya fasilitas-fasilitas menjadi pelengkap suatu kawasan untuk menarik minat pengunjung, tak terkecuali untuk para pedagang yang menjadi daya tarik tersendiri pada suatu kawasan wisata. Masyarakat yang berada sekitar kawasan wisata mampu memikirkan bagaimana mereka memanfaatkan kawasan wisata yang banyak dikunjungi sebagai mata pencaharian mereka mulai dari menjadi pedagang, membangun fasilitas hiburan, sebagai penyedia dan jasa bersih-bersih dan lain sebagainya.

Pemanfaatan sumber daya kawasan pesisir pantai dengan cara kegiatan reklamasi pada dasarnya melakukan proses perubahan bentuk lingkungan dari lingkungan alami menjadi lingkungan buatan guna kebutuhan hidup manusia. Kegiatan reklamasi ditempuh atau dilakukan oleh orang atau kelompok orang yang mempunyai tujuan utama untuk meningkatkan kawasan lingkungan alam yang kurang bermanfaat menjadi lingkungan buatan manusia yang lebih produktif dan bermanfaat. Kegiatan reklamasi di satu sisi dapat berdampak pada meningkatnya kesejahteraan masyarakat, yaitu dengan penyediaan lapangan pekerjaan seperti penyediaan sarana-sarana perumahan, permukiman, perdagangan, industri hingga pariwisata. Namun di sisi lain pemanfaatan sumber

daya alam secara terus menerus dan berlebihan akan menimbulkan dampak negatif terhadap kelangsungan ekosistem kawasan pesisir pantai. Dalam ekonomi, melihat pantai seruni yang semakin banyak menarik pengunjung dimanfaatkan oleh masyarakat untuk berdagang sehingga persaingan antar sesama penjual semakin tinggi. Para penjual berkompetisi untuk meningkatkan keuntungan dan jumlah pengunjung dengan membedakan harga, produk dan promosi.



BAB V

PENUTUP

A. Kesimpulan

Berdasarkan identifikasi permasalahan dan pembahasan pada bab sebelumnya, dapat ditarik kesimpulan sebagai berikut :

1. Keberadaan pantai Seruni yang sebelumnya sangat jarang dikunjungi karena merupakan daerah terbelakang namun karena tanah sekitarnya mengalami penggerusan sehingga pemerintah melakukan upaya untuk menata kembali kawasan tersebut maka dilakukanlah reklamasi pada pantai seruni, dari reklamasi inilah pantai Seruni menjadi kawasan wisata yang banyak dikunjungi wisatawan, fasilitas-fasilitas di pantai Seruni dilengkapi dan masyarakat yang sebelumnya bekerja sebagai nelayan dan petani rumput laut memanfaatkan untuk mencari mata pencaharian lain sebagai pedagang maupun pengusaha.
2. Mengenai dampak reklamasi pantai Seruni pada aktivitas ekonomi masyarakat berdampak positif bagi masyarakat selain menambah ruang publik, kehidupan ekonomi terutama dalam peningkatan pendapatan bagi masyarakat semakin meningkat, Sejak pemerintah terus memperbaiki dan mengembangkan sarana yang ada di pantai seruni, masyarakat mulai menciptakan banyak kegiatan sebagai alternatif mencari sumber penghasilan. Jumlah wisatawan terus bertambah, maka seiring berjalannya waktu pedagang yang ada di pantai seruni juga bertambah banyak tingkat persaingan untuk menarik minat wisatawan semakin tinggi, sehingga para

pedagang harus pandai berfikir kreatif untuk menarik banyak pelanggan. Pendapatan daerah bertambah dengan adanya suatu kawasan yang sering dikunjungi wisatawan.

B. *Saran*

Berdasarkan hasil kesimpulan yang diperoleh, maka saran yang diberikan berdasarkan hasil penelitian sebagai berikut :

1. Pemerintah diharapkan dapat konsisten dalam hal pengembangan, dengan memperhatikan hal-hal yang dibutuhkan untuk terus mempertahankan keindahan dan kebersihan Pantai Seruni agar dapat dinikmati untuk waktu yang lama.
2. Bagi masyarakat diharapkan dapat menjaga dan merawat pantai seruni serta memperkenalkan pantai seruni agar dapat dikenal bukan hanya masyarakat lokal tetapi juga masyarakat yang berada di luar sulawesi selatan.

DAFTAR PUSTAKA

- Alatas, Rilwanul Rahman. 2017. Dampak Reklamasi Lahan Pesisir Kawasan Center Point of Indonesia Kota Makassar Terhadap Pendapatan Masyarakat Nelayan di Kecamatan Mariso, Kota Makassar. *Skripsi*. Universitas Hasanuddin.
- Altahmid, Andi Nur Achsanuddin Usdyn. 2018. Pengaruh Pembangunan Center Point of Indonesia (CPI) Terhadap Perekonomian Masyarakat Pesisir di Kecamatan Mariso Kota Makassar. *Jurnal Ekonomi*, 1(1): 60-70.
- Arisma H, Andi Ayu Rita. 2019. Analisis Dampak Pengembangan Wisata Pantai Tanjung Bira Terhadap Aktivitas Ekonomi Masyarakat Sekitar Di Kabupaten Bulukumba. Fakultas Ekonomi dan Bisnis Islam. *Skripsi*. Universitas Islam Negeri Alauddin Makassar.
- Badan Pusat Statistik (BPS) kabupaten Bantaeng. 2020. Kabupaten bantaeng dalam angka 2020. <https://bantaengkab.bps.go.id>.
- Bratakusumah, R. D. (2004). *Perencanaan Pembangunan Daerah*. Bandung: Erlangga.
- Departemen Agama RI, 2015. Al-Qur'an Dan Terjemahannya. Bandung: Cv.Diponegoro.
- Edyanto, Cb Herman. 2016. Faktor-faktor yang Berpengaruh dalam Proses Reklamasi untuk Mengantisipasi Bencana di Lingkungan Pantai. *Jurnal Sains dan Teknologi Mitigasi Bencana*, 11(1):1-11.
- Effendy, Mahfud. 2009. Pendekatan Sistem Dalam Pemanfaatan Sumberdaya dan Pemanfaatan Ruang Pesisir dan Lautan. *Jurnal Kelautan*. 2(2): 141-149.
- Hasani, Meithatisha Fachdiyar. 2015. Kajian Dampak Sosial Ekonomi Pengembangan Reklamasi Pantai untuk Kawasan Ruang Publik (Studi Kasus: Pantai Losari, Makassar). Jakarta: Kementerian PU.
- Husna. Nurul. Dkk. 2012. Dampak Ekologi, Sosial dan Ekonomi Masyarakat Akibat Reklamasi Pantai Tapaktuan Aceh Selatan. *Jurnal Manajemen Sumber Daya Lahan*, Universitas Syiah Kuala. 1(2): 1-8.
- Jaya, Akhiruddin Marrung, Dkk. 2012. Kajian Kondisi Lingkungan Dan Perubahan Sosial Ekonomi Reklamasi Pantai Losari Dan Tanjung Bunga. *Jurnal*. Universitas Hasanuddin.1-8.

- Liyubayina, Violita. 2018. Analisis Dampak Reklamasi Teluk Banten Terhadap Kondisi Lingkungan dan Sosial Ekonomi (Studi Kasus : Kecamatan Bojonegara). *Jurnal Planesa*, Universitas Esa Unggul. 9(1):1-10.
- Lubis, Yurial Arief. 2014. Studi Tentang Aktivitas Ekonomi Masyarakat Pesisir Pantai Pelabuhan. *Jurnal Ilmu Pemerintahan dan Sosial Politik*, Universitas Medan Area. 2(2): 1-8.
- Maskur, Ali. 2008. *Rekonstruksi Pengaturan Hukum Reklamasi Pantai Di Kota Semarang*. Tesis. Universitas Diponegoro. Semarang.
- Maleong, Lexy J. 2012. *Metodologi Penelitian Kualitatif*. Bandung: PT. Remaja Rosdakarya.
- Mustaqim, Ibnu. 2015. Dampak Reklamasi Pantai Utara Jakarta Terhadap Perubahan Sosial Ekonomi Masyarakat (Tinjauan Sosiologis Masyarakat di Sekitaran Pelabuhan Muara Angke, Kelurahan Pluit, Jakarta Utara). *Skripsi*. UIN Syarif Hidayatullah. Jakarta.
- Petterson, Y.MA. 2005. *Kamus Lengkap Inggris Indonesia*. Surabaya: Karya Agung
- Putri, Andi Fitalia Utami. 2017. Eksistensi Perkembangan Sosial Ekonomi (Studi Pada Kawasan Pantai Seruni Di Kabupaten Bantaeng). *Skripsi*. Universitas Muhammadiyah Makassar.
- Ruslin, Ismah Tita. 2017. *Subaltern dan Kebijakan Pembangunan Reklamasi Pantai di Kota Makassar*. *Jurnal Politik Profetik*. Universitas Islam Negeri Alauddin Makassar. 5(2): 185-199.
- Sugiyono. 2014. *Metode Penelitian Kuantitatif Kualitatif Komunikatif Dan R&D*. Bandung: Alfabeta.
- Wowor, Christovel Rensi. Dkk. 2019. Dampak Kebijakan Reklamasi Pantai Boulevard pada Masyarakat Nelayan Kecamatan Sario Kota Manado. Researchgate. Hlm. 1-10.
- Sadam, Muhammad. 2018. Reklamasi Pantai Losari dalam Mempengaruhi Sosial Ekonomi dari Sudut Pandang *Sustainable Development*. Researchgate. Hlm. 1-10.
- Sjafrizal. (2005). *Perencanaan Pembangunan Daerah Dalam Era Otonomi*. Jakarta: Rjagrafindo Persada.
- Sudirman, Asmayanti. 2018. Hubungan Reklamasi Pantai Terhadap Kondisi Sosial Ekonomi Masyarakat Kota Lasusua Studi Kasus Kelurahan Lasusua Dan Desa Ponggiha. *Skripsi*. Universitas Islam Negeri Alauddin Makassar.

Undang-Undang Republik Indonesia No. 22 Tahun 1999 Tentang Pemerintahan Daerah.

Undang-Undang Republik Indonesia No. 27 Tahun 2007 Tentang Pengelolaan Wilayah Pesisir Dan Pulau-Pulau Kecil Pasal 34.

Wagiu, Max. 2011. Dampak Program Reklamasi bagi Ekonomi Rumah Tangga Nelayan di Kota Manado. *Jurnal Perikanan dan Kelautan Tropis*, Universitas Sam Ratulangi. 7(1): 1-5.

Wardiatmoko, K. 2006. *Geografi SMA : Untuk Kelas X. Jilid I*. Jakarta: Erlangga.

Wibisono, M.S. 2005. *Pengantar Ilmu Kelautan*. Jakarta : PT Grahnido.

Yasin, Rasmiati. Dkk. 2018. Dampak Sosial dan Ekonomi Reklamasi Pantai Terhadap Indeks Pembangunan Gender Masyarakat Pesisir Di Kota Makassar. *Jurnal Analisis*, Universitas Hasanuddin. 7(1): 1-6.

Yusuf, A Muri. 2019. *Metode Penelitian : Kuantitatif, Kualitatif Dan Penelitian Gabungan*. Jakarta: Prenamedia Group.

https://id.wikipedia.org/wiki/Reklamasi_daratan#cite_note-1 diakses pada tanggal 19 agustus 2020.



LAMPIRAN-LAMPIRAN



Pedoman Wawancara

“Dampak Reklamasi Pantai Seruni dalam Pengembangan Aktivitas Ekonomi Masyarakat Sekitar di Kecamatan Bantaeng”

Nama :

Jenis Kelamin : A. Perempuan B. Laki-laki

Umur :

Pekerjaan :

Alamat :

Daftar Pertanyaan :

1. Kapan ibu/bapak mulai menjadi pelaku ekonomi di kawasan pantai Seruni ?
2. Apakah ibu/bapak menjadi pelaku ekonomi sebelum atau setelah pantai seruni direklamasi?
3. Apakah jumlah pendapatan yang ibu/bapak terima meningkat setelah pantai seruni di reklamasi?
4. Berapa penghasilan yang ibu/bapak peroleh saat menjadi pelaku ekonomi di setelah pantai seruni di reklamasi?
5. Bagaimana dampak yang dirasakan ibu/bapak setelah pantai seruni direklamasi terhadap pendapatan ibu/bapak?



PEMERINTAH PROVINSI SULAWESI SELATAN
DINAS PENANAMAN MODAL DAN PELAYANAN TERPADU SATU PINTU
BIDANG PENYELENGGARAAN PELAYANAN PERIZINAN

Nomor : 21847/S.01/PTSP/2021
 Lampiran : -
 Perihal : Izin Penelitian

KepadaYth.
 Bupati Bantaeng

di-
Tempat

Berdasarkan surat Dekan Fak. Ekonomi dan Bisnis Islam UIN Alauddin Makassar Nomor : 1180/EB.I/PP.00.9/02/2021 tanggal 17 Februari 2021 perihal tersebut diatas, mahasiswa/peneliti dibawah ini:

N a m a : **NUR RAHMAH**
 Nomor Pokok : 90300116085
 Program Studi : Ilmu Ekonomi
 Pekerjaan/Lembaga : Mahasiswa(S1)
 Alamat : Jl. H. M. Yasin Limpo No. 36, Samata-Gowa

Bermaksud untuk melakukan penelitian di daerah/kantor saudara dalam rangka penyusunan Skripsi, dengan judul :

" DAMPAK REKLAMASI PANTAI SERUNI TERHADAP AKTIVITAS EKONOMI MASYARAKAT SEKITAR DI KABUPATEN BANTAENG "

Yang akan dilaksanakan dari : Tgl. **04 Oktober s/d 04 November 2021**

Sehubungan dengan hal tersebut diatas, pada prinsipnya kami **menyetujui** kegiatan dimaksud dengan ketentuan yang tertera di belakang surat izin penelitian.

Dokumen ini ditandatangani secara elektronik dan Surat ini dapat dibuktikan keasliannya dengan menggunakan **barcode**.

Demikian surat izin penelitian ini diberikan agar dipergunakan sebagaimana mestinya.

Diterbitkan di Makassar
 Pada tanggal : 04 Oktober 2021

A.n. GUBERNUR SULAWESI SELATAN
KEPALA DINAS PENANAMAN MODAL DAN PELAYANAN TERPADU
SATU PINTU PROVINSI SULAWESI SELATAN
 Selaku Administrator Pelayanan Perizinan Terpadu

Ir. H. DENNY IRAWAN SAARDI, M.Si
 Pangkat : Pembina Utama Madya
 Nip : 19620624 199303 1 003

Tembusan Yth
 1. Dekan Fak. Ekonomi dan Bisnis Islam UIN Alauddin Makassar di Makassar;
 2. Peringgal.

SIMAP PTSP 04-10-2021



Jl. Bougenville No.5 Telp. (0411) 441077 Fax. (0411) 448936
 Website : <http://simap.sulselprov.go.id> Email : ptsp@sulselprov.go.id
 Makassar 90231





Wawancara dengan para pedagang disekitar pantai seruni.



ALAUDDIN

Keadaan Pantai Seruni sebelum direklamasi S A R I





Keadaan Pantai Seruni setelah direklamasi







ALAUDDIN



DAFTAR RIWAYAT HIDUP



Penulis bernama **Nur Rahmah** lahir di Bantaeng, 05 Agustus 1998. Penulis lahir dari pasangan ayahanda Sulaeman dan ibunda Ramlah sebagai anak pertama dari dua bersaudara. Penulis menempuh pendidikan mulai dari Sekolah Dasar Inpres (SDI) Dampang dan lulus pada tahun 2010, melanjutkan ke Sekolah Menengah Pertama (SMP) Negeri 1 Gantarang Keke dan lulus pada tahun 2013, melanjutkan ke Sekolah Menengah Atas (SMA) Negeri 2 Bantaeng yang telah berubah nama menjadi SMA Negeri 4 Bantaeng dan lulus pada tahun 2016. Setelah melewati pendidikan sekolah menengah atas (SMA) penulis kemudian melanjutkan pendidikan pada tahun 2016 dibangku perkuliahan di Universitas Islam Negeri Alauddin Makassar sebagai mahasiswa Jurusan Ilmu Ekonomi Fakultas Ekonomi Dan Bisnis Islam. Dan pada akhirnya penulis menyelesaikan pendidikan Strata 1 (satu) pada tahun 2021.