

**METODE PENGUKURAN ARAH KIBLAT MASJID DI KECAMATAN
RANTEANGIN KABUPATEN KOLAKA UTARA
PROVINSI SULAWESI TENGGARA**



SKRIPSI

Diajukan Untuk Memenuhi Salah Satu Syarat Meraih Gelar
Sarjana Hukum Jurusan Ilmu Falak
Pada Fakultas Syari'ah dan Hukum
UIN Alauddin Makassar

Oleh:

SEPTIAN PUTRAMA SURYADIN
NIM: 10900116023

**FAKULTAS SYARI'AH DAN HUKUM
UIN ALAUDDIN MAKASSAR
2021**

PERNYATAAN KEASLIAN SKRIPSI

Mahasiswa yang bertanda tangan di bawah ini:

Nama : Septian Putrama Suryadin
NIM : 10900116023
Tempat/ Tanggal Lahir : Lasusua, 27 September 1997
Jurusan : Ilmu Falak
Fakultas : Syari'ah dan Hukum
Alamat : BTN Gowa Lestari Blok A6 No. 16
Judul : Metode Pengukuran Arah Kiblat Masjid di Kecamatan Ranteangin Kabupaten Kolaka Utara Provinsi Sulawesi Tenggara

Menyatakan dengan sesungguhnya dan penuh kesadaran bahwa skripsi ini benar adalah hasil karya sendiri. Jika dikemudian hari terbukti bahwa ia merupakan duplikat, tiruan atau dibuat oleh orang lain, sebagian atau seluruhnya, maka skripsi dan gelar yang diperoleh karenanya batal demi hukum.



Gowa, 31 Mei 2021
Penyusun,

Septian Putrama Suryadin
NIM: 10900116023

PENGESAHAN SKRIPSI

Skripsi yang berjudul, “(Metode Pengukuran Arah Kiblat Masjid di Kecamatan Ranteangin Kabupaten Kolaka Utara Provinsi Sulawesi Tenggara)”, yang di susun oleh Septian Putrama Suryadin NIM: 10900116023, Mahasiswa Jurusan Ilmu Falak pada Fakultas Syariah dan Hukum, UIN Alauddin Makassar. telah di Uji dan di pertahankan dalam sidang Munaqasyah yang di selenggarakan pada tanggal 08 Februari 2021 dinyatakan telah dapat diterima sebagai salah satu syarat untuk memperoleh gelar Sarjana Hukum (SH) pada Fakultas Syariah dan Hukum UIN Alauddin Makassar.

Samata, 26 Mei 2021

DEWAN PENGUJI

Ketua : Dr. H. Muammar Muhamad Bakry, Lc., M.Ag. (.....)

Sekretaris : Dr. Hj. Rahmatiah HL, M.Pd. (.....)


Pembimbing I : Dr. Hadi Daeng Mapuna, M.Ag. (.....)

Pembimbing II : Dr. Halimah B, M.Ag. (.....)

Penguji I : Dr. H. Muh. Saleh Ridwan, M.Ag. (.....)

Penguji II : Dr. Kurniati, M.Hi. (.....)

Disahkan oleh:
Dekan Fakultas Syari'ah dan Hukum
UIN Alauddin Makassar,


Dr. H. Muammar Muhamad Bakry, Lc., M.Ag
NIP. 19731122 200012 1 002

KATA PENGANTAR

بِسْمِ اللَّهِ الرَّحْمَنِ الرَّحِيمِ

Alhamdulillah puji syukur atas segala kenikmatan yang diberikan oleh Allah swt kepada seluruh makhluknya terutama manusia yang bernaung di muka bumi ini. Karena berkat Rahmat dan Karunia-Nyalah sehingga peneliti dapat menyelesaikan skripsi yang berjudul “Metode Pengukuran Arah Kiblat Masjid di Kecamatan Ranteangin Kabupaten Kolaka Utara Provinsi Sulawesi Tenggara” sebagai salah satu syarat menyelesaikan studi strata satu.

Shalawat dan salam semoga tetap tercurahkan kepada baginda Rasulullah Muhammad saw. Nabi yang telah diberikan wahyu dan mukjizat oleh Allah swt berupa al-Qur’an yang akan tetap terjaga hingga akhir zaman. Dialah teladan bagi seluruh umatnya serta Dialah pembawa risalah kebenaran dalam menuntun umatnya ke jalan keselamatan.

Peneliti menyadari bahwa dalam penyelesaian skripsi ini tidak terlepas dari bantuan dan partisipasi dari berbagai pihak, yang telah memberikan doa bimbingan, petunjuk, dorongan dan motivasi kepada peneliti sehingga segala tantangan dalam penyelesaian skripsi dapat peneliti atasi. Olehnya itu izinkan peneliti menyampaikan ucapan terima kasih yang tak terhingga kepada kedua orang tua peneliti yaitu Ayah saya tercinta Khaeruddin dan Ibu saya tercinta Suriani Subri yang senantiasa mendoakan dan memberikan restu, serta kasih sayang yang tidak pernah putus dalam mendidik, memotivasi dan membesarkan peneliti serta keluarga besar peneliti yang senantiasa memberikan doa dan dukungan kepada peneliti. Tidak lupa pula peneliti menyampaikan ucapan terima kasih dan penghargaan yang setinggi-tingginya kepada:

1. Prof. H. Hamdan Juhannis, MA, PhD. Selaku Rektor UIN Alauddin Makassar.

2. Dr. H. Muammar Muhammad Bakry, Lc., M.Ag. selaku Dekan Fakultas Syariah dan Hukum UIN Alauddin Makassar beserta Wakil Dekan dan seluruh Staf lingkup Fakultas Syariah dan Hukum.
3. Ibunda Dr. Hj. Rahmatiah HL, M.Pd. selaku Wakil Dekan I Bidang Akademik Fakultas Syariah dan Hukum UIN Alauddin Makassar, yang telah banyak memberikan motivasi, arahan, dan dukungan kepada peneliti selama menjalani masa studi.
4. Ibunda Dr. Fatmawati, M.Ag. selaku Ketua Jurusan Ilmu Falak, Dosen Penasihat Akademik sekaligus Pembina Pramuka Racana Almailda yang sudah seperti orang tua kedua kami yang telah banyak memberikan bantuan, dukungan, dan motivasi kepada peneliti selama menjalani masa studi.
5. Ibunda Dr. Rahma Amir, M.Ag., selaku Sekretaris Jurusan Ilmu Falak yang telah banyak memberikan bimbingan, arahan, dan motivasi kepada peneliti dalam penyelesaian studi.
6. Bapak Dr. Muh. Rasywan Syarif, SHI., MSI. selaku Dosen Ilmu Falak, dosen terhebat dan motivator handal, yang telah banyak memberikan masukan, ilmu, dukungan, dan motivasi kepada peneliti selama peneliti menjalani studi.
7. Bapak Drs. Abbas Padil, MM., dan Bapak. Dr. Alimuddin, M.Ag., selaku Dosen senior Jurusan Ilmu Falak yang telah banyak memberikan Ilmu Pengetahuan kepada peneliti serta Dosen dan seluruh Staf Jurusan Ilmu Falak, Ibu Nurul Wakia, S.Pd.I., M.Pd.I, Ibu Nur Aisyah, SHI., MHI., yang telah banyak membantu peneliti dalam penyelesaian studi.
8. Bapak Drs. Hadi Daeng Mapuna, M.Ag., dan Ibunda Dr. Hj. Halimah B, M.Ag sebagai pembimbing skripsi peneliti, yang telah membimbing peneliti mulai dari penyusunan sampai terselesaikannya skripsi peneliti.

9. Bapak Dr. H. Muh. Saleh Ridwan, M.Ag. dan Ibunda Dr. Kurniati, M.Hi., sebagai penguji skripsi peneliti, yang telah menguji mulai dari ujian seminar proposal hingga ujian munaqasyah, dan telah memberi beberapa masukan dan komentar ke dalam skripsi peneliti.
10. Kepala Perpustakaan UIN Alauddin Makassar, beserta jajarannya dan Kepala Perpustakaan Fakultas Syariah dan Hukum beserta jajarannya.
11. Sahabat terbaik peneliti, Muhammad Ridha Muslih, Sadri Saputra, Supriadi, Muhammad Nur Dzakwan, Muhaimin Marsono, dan Battalak Squad yang selalu membantu dan memberikan semangat kepada peneliti selama peneliti menjalani studi.
12. Keluarga besar Ilmu Falak Fakultas Syariah dan Hukum UIN Alauddin Makassar, terkhusus kepada Ilmu Falak Kelas A dan angkatan 2016 yang telah banyak memberikan bantuan, dukungan, dan semangat selama peneliti menjalani studi.

Peneliti menyadari bahwa masih banyak pihak yang turut berpartisipasi dalam penyelesaian skripsi ini yang belum sempat disebutkan namanya satu persatu. Oleh karenanya, peneliti mendoakan semoga Allah swt memberikan pahala yang berlipat ganda dan memberikan imbalan yang setimpal. Akhir kata peneliti berharap semoga Allah swt menjadikan skripsi ini sebagai sebuah amal saleh dan bermanfaat bagi pembaca yang budiman. Amin.

Gowa, Februari 2021

Peneliti,

Septian Putrama Suryadin
NIM. 10900116023

DAFTAR ISI

JUDUL	i
PERNYATAAN KEASLIAN SKRIPSI	ii
PENGESAHAN SKRIPSI	iii
KATA PENGANTAR	iv
DAFTAR ISI	vii
PEDOMAN TRANSLITERASI	ix
ABSTRAK	xv
BAB I PENDAHULUAN	1
A. Latar Belakang Masalah	1
B. Fokus Penelitian dan Deskripsi Fokus	4
C. Rumusan Masalah	5
D. Kajian Pustaka	5
E. Tujuan dan Kegunaan Penelitian	7
BAB II TINJAUAN TEORETIS	9
A. Arah Kiblat Masjid	9
B. Metode Pengukuran Arah Kiblat	22
BAB III METODE PENELITIAN	36
A. Jenis Penelitian	36
B. Lokasi dan Waktu Penelitian	36
C. Pendekatan Penelitian	37
D. Sumber Data	37
E. Metode Pengumpulan Data	39
F. Teknik Pengolahan dan Analisis Data	40

BAB IV PENGUKURAN ARAH KIBLAT MASJID DI KECAMATAN RANTEANGIN KABUPATEN KOLAKA UTARA PROVINSI SULAWESI TENGGARA	41
A. Gambaran Umum Lokasi Penelitian	41
B. Pengukuran Arah Kiblat Masjid di Kecamatan Ranteangin Kabupaten Kolaka Utara Provinsi Sulawesi Tenggara	43
C. Tingkat Keakuratan Arah Kiblat Masjid di Kecamatan Ranteangin Kabupaten Kolaka Utara Provinsi Sulawesi Tenggara	51
BAB V PENUTUP	59
A. Kesimpulan	59
B. Implikasi Penelitian	61
DAFTAR PUSTAKA	62
LAMPIRAN	65
DAFTAR RIWAYAT HIDUP	66



PEDOMAN TRANSLITERASI

A. *Transliterasi Arab-Latin*

Daftar huruf bahasa Arab dan transliterasinya ke dalam huruf Latin dapat dilihat pada tabel berikut :

1. Konsonan

Huruf Arab	Nama	Huruf Latin	Nama
ا	Alif	A	tidak dilambangkan
ب	Ba	B	Bc
ت	Ta	T	Tc
ث	ša	š	es (dengan titik di atas)
ج	Jim	J	Je
ح	ħa	ħ	ha (dengan titik di bawah)
خ	Kha	K	ka dan ha
د	Dal	D	De
ذ	Zal	Z	zet (dengan titik di atas)
ر	Ra	R	Er
ز	Zai	Z	Zet
س	Sin	S	Es
ش	Syin	S	es dan ye
ص	šad	š	es (dengan titik di bawah)
ض	ḍad	ḍ	de (dengan titik di bawah)
ط	ṭa	ṭ	te (dengan titik di bawah)
ظ	ẓa	ẓ	zet (dengan titik di bawah)
ع	‘ain	‘	apostrof terbalik
غ	Gain	G	Ge
ف	Fa	F	Ef
ق	Qaf	Q	Qi
ك	Kaf	K	Ka
ل	Lam	L	El

م	Mim	M	Em
ن	Nun	N	En
و	Wau	W	We
هـ	Ha	Y	Ha
ء	hamzah	‘	apostrof
ي	Ya	Y	Ye

Hamzah (ء) yang terletak diawal kata mengikuti vokalnya tanpa diberi tanda apa pun. Jika ia terletak di tengah atau di akhir, maka ditulis dengan tanda (‘).

2. Vokal

Vokal bahasa Arab, seperti vokal bahasa Indonesia, terdiri atas vokal tunggal atau monoftong dan vokal rangkap atau diftong.

Vokal tunggal bahasa Arab yang lambangnya berupa tanda atau harakat, transliterasinya sebagai berikut :

Tanda	Nama	Huruf Latin	Nama
أ	<i>fathah</i>	A	A
إ	<i>kasrah</i>	I	I
أ	<i>ḍammah</i>	U	U

Vokal rangkap bahasa Arab yang lambangnya berupa gabungan antara harakat dan huruf, transliterasinya berupa gambar huruf, yaitu :

Tanda	Nama	Huruf Latin	Nama
أى	<i>fathah dan yā’</i>	ai	a dan i
أو	<i>fathah dan wau</i>	au	a dan u

Contoh :

كَيْفٌ : *kaifa*

هَوْلٌ : *hauila*

3. Maddah

Maddah atau vokal panjang yang lambangnya berupa harakat dan huruf, transliterasinya berupa huruf dan tanda, yaitu:

Harakat dan Huruf	Nama	Huruf dan Tanda	Nama
...اَ...ى...	<i>Fathah dan alif atau ya'</i>	A	a dan garis di atas
ى	<i>Kasrah dan ya'</i>	I	i dan garis di atas
وُ	<i>Dammah dan wau</i>	U	u dan garis di atas

Contoh

مَاتَ : *mata*

رَمَى : *rama*

قِيلَ : *qila*

يَمُوتُ : *yamutu*

4. Tā' marbūtah

Transliterasi untuk tā' marbūtah ada dua, yaitu: tā' marbūtah yang hidup Ta'marbutah yang hidup (berharakat fathah, kasrah atau dammah) dilambangkan dengan huruf "t". ta'marbutah yang mati (tidak berharakat) dilambangkan dengan "h".

Contoh:

رَوَضَةُ الْأَطْفَالِ : *raudal al-at fal*

الْمَدِينَةُ الْفَادِلَةُ : *al-madinah al-fadilah*

الْحِكْمَةُ : *al-hikmah*

5. *Syaddah (Tasydid)*

Tanda Syaddah atau tasydid dalam bahasa Arab, dalam transliterasinya dilambangkan menjadi huruf ganda, yaitu huruf yang sama dengan huruf yang diberi tanda syaddah tersebut.

Contoh:

رَبَّنَا: *rabbana*

نَجَّيْنَا: *najjainah*

6. *Kata Sandang*

Kata sandang yang diikuti oleh huruf syamsiah ditransliterasikan sesuai dengan bunyi huruf yang ada setelah kata sandang. Huruf "I" (ل) diganti dengan huruf yang sama dengan huruf yang langsung mengikuti kata sandang tersebut.

Kata sandang yang diikuti oleh huruf qamariyah ditransliterasikan sesuai dengan bunyinya.

Contoh:

الْفَلْسَفَةُ: *al-falsafah*

الْبِلَادُ: *al-biladu*

7. *Hamzah*

Dinyatakan di depan pada Daftar Transliterasi Arab-Latin bahwa hamzah ditransliterasikan dengan apostrop. Namun, itu apabila hamzah terletak di tengah dan akhir kata. Apabila hamzah terletak di awal kata, ia tidak dilambangkan karena dalam tulisan Arab ia berupa alif.

Contoh:

1. Hamzah di awal

أَمْرٌ : *umirtu*

2. Hamzah tengah

تَأْمُرُونَ : *ta' muruna*

3. Hamzah akhir

شَيْءٌ : *syai'un*

8. *Penulisan Kata Arab yang Lazim Digunakan dalam Bahasa Indonesia*

Pada dasarnya setiap kata, baik fi‘il, isim maupun huruf, ditulis terpisah. Bagi kata-kata tertentu yang penulisannya dengan huruf Arab yang sudah lazim dirangkaikan dengan kata lain karena ada huruf atau harakat yang dihilangkan, maka dalam transliterasinya penulisan kata tersebut bisa dilakukan dengan dua cara; bisa terpisah per kata dan bisa pula dirangkaikan.

Contoh:

Fil Zilal al-Qur’an

Al-Sunnah qabl al-tadwin

9. *Lafz al-Jalalah (الله)*

Kata “Allah” yang didahului partikel seperti huruf *jarr* dan huruf lainnya atau berkedudukan sebagai *mudaf ilahi* (frasa nominal), ditransliterasi tanpa huruf hamzah.

Contoh:

الله *Dinullah billah*

Adapun ta’ marbutah di akhir kata yang di sandarkan kepada lafz al-jalalah, ditransliterasi dengan huruf [t].

Contoh:

هم في رحمة الله *Hum fi rahmatillah*

10. *Huruf Kapital*

Meskipun dalam sistem tulisan Arab huruf kapital tidak dikenal, dalam transliterasi ini huruf kapital dipakai. Penggunaan huruf kapital seperti yang berlaku dalam EYD. Di antaranya, huruf kapital digunakan untuk menuliskan huruf awal dan nama diri. Apabila nama diri didahului oleh kata sandang, maka yang ditulis dengan huruf kapital tetap huruf awal dari nama diri tersebut, bukan huruf awal dari kata sandang.

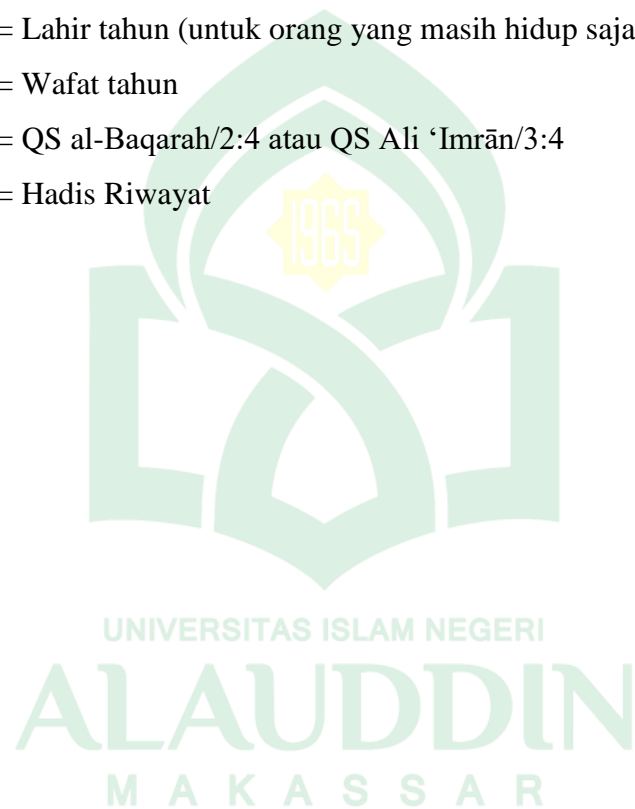
Contoh: *Syahru ramadan al-lazi unzila fih al-Qur’an*

Wa ma Muhammadun illa rasul

A. *Daftar Singkatan*

Beberapa singkatan yang dibakukan adalah:

Swt.	= <i>subhānahū wa ta‘ālā</i>
Saw.	= <i>sallallāhu ‘alaihi wa sallam</i>
a.s.	= <i>‘alaihi al-salām</i>
H	= Hijrah
M	= Masehi
SM	= Sebelum Masehi
l.	= Lahir tahun (untuk orang yang masih hidup saja)
w.	= Wafat tahun
QS .../...:4	= QS al-Baqarah/2:4 atau QS Ali ‘Imrān/3:4
HR	= Hadis Riwayat



ABSTRAK

Nama : Septian Putrama Suryadin

NIM : 10900116023

**Judul : METODE PENGUKURAN ARAH KIBLAT MASJID DI
KECAMATAN RANTEANGIN KABUPATEN KOLAKA
UTARA PROVINSI SULAWESI TENGGARA**

Pokok masalah penelitian ini adalah bagaimana metode Pengukuran Arah Kiblat Masjid di Kecamatan Ranteangin Kabupaten Kolaka Utara Provinsi Sulawesi Tenggara. Pokok masalah tersebut selanjutnya dijabarkan kedalam beberapa rumusan masalah, yaitu: 1) Bagaimana pengukuran arah kiblat masjid di Kecamatan Ranteangin Kabupaten Kolaka Utara Provinsi Sulawesi Tenggara? 2) Bagaimana tingkat keakuratan arah kiblat masjid di Kecamatan Ranteangin Kabupaten Kolaka Utara Provinsi Sulawesi Tenggara?

Penelitian ini tergolong dalam penelitian lapangan (*field research*) kualitatif, dengan pendekatan penelitian yang digunakan adalah: pendekatan syar'i dan pendekatan astronomi. Adapun sumber data dalam penelitian ini adalah sumber data primer yaitu yang diperoleh dari hasil observasi dan wawancara yang dilakukan di Kecamatan Ranteangin Kabupaten Kolaka Utara Provinsi Sulawesi Tenggara, sedangkan sumber data sekunder dalam penelitian ini diperoleh dari tulisan ilmiah berupa buku, jurnal, skripsi dan tulisan lain yang berkaitan dengan objek penelitian. Selanjutnya metode pengumpulan data yang digunakan dalam penelitian ini adalah observasi, wawancara dan dokumentasi. Dalam pengolahan data, pada penelitian ini dilakukan dengan empat tahapan, yaitu : peringkasan data (reduksi), penyajian data, penyimpulan dan verifikasi, dan kesimpulan akhir.

Hasil penelitian yaitu: 1) Pengukuran arah kiblat masjid di kecamatan Ranteangin dilakukan dengan metode sederhana pada awal pembangunannya, yaitu hanya dengan bantuan bayangan matahari dan kompas sederhana dengan patokan arah barat. Kemudian dilakukan pengukuran kembali oleh pihak pemerintah dengan menggunakan alat Tongkat Istiwa'. 2) Tingkat keakuratannya yaitu pada 3 masjid yang diteliti, masjid Nurul Sholihin arah kiblat lama 282° melenceng 10° dari arah kiblat seharusnya yaitu 292° , masjid Nurul Iman arah kiblat lama 270° melenceng 22° dari 292° , dan masjid Jami' Nurud Darajah arah kiblat lama 271° melenceng 21° dari 292° . Dan diantara 3 masjid diatas, hanya masjid Jami' Nurud Darajah yang tetap dengan arah kiblat awal dan tidak mengubah garis shaf nya.

Implikasi dari penelitian ini adalah: 1) Diharapkan kepada pemerintah kabupaten Kolaka Utara Provinsi Sulawesi Tenggara khususnya Kementerian Agama Kabupaten Kolaka Utara untuk memberikan penyuluhan atau sosialisasi dan edukasi kepada masyarakat tentang pentingnya melakukan pengukuran arah kiblat dengan menggunakan alat yang modern salah satunya adalah *Kiblat Tracker*, serta pentingnya menghadap kiblat bukan hanya dengan niat, karena menghadap kiblat merupakan salah satu syarat sah salat dan juga memberikan pemahaman bahwa arah kiblat bukanlah arah barat. 2) Peneliti berharap dengan adanya penelitian ini dapat menambah wawasan keilmuan tentang ilmu falak khususnya arah kiblat bagi para akademisi dan juga praktisi sehingga dapat memberikan pengetahuan baru kepada masyarakat yang masih awam terkait persoalan arah kiblat.

BAB I

PENDAHULUAN

A. Latar Belakang Masalah

Salat merupakan salah satu ibadah fardhu bagi umat Islam di seluruh dunia. Setiap umat Islam menunaikan salat lima waktu dan tepat waktu wajib hukumnya dan menghadap kiblat juga demikian. Kiblat sendiri berarti ke arah mana orang harus menghadap ketika salat.¹ Dalam hal ini, arah yang dimaksud adalah Ka'bah di Mekah.²

Ka'bah adalah sebuah bangunan di Mekah yang berbentuk kubus dengan sisi-sisinya berukuran 10 m.³ Untuk orang-orang yang bertempat tinggal di Mekah dan sekitarnya, kewajiban untuk menghadap ke Ka'bah ini sebenarnya bukan menjadi sebuah persoalan, karena dalam melaksanakan kewajiban ini mereka lebih mudah disebabkan jaraknya yang tidak jauh.⁴ Akan tetapi hal ini kemudian menjadi persoalan terhadap orang yang jauh dari Mekah. Kewajiban ini menjadi sebuah persoalan karena semakin jauh orang berada dari Ka'bah, maka semakin sulit untuk memperhitungkan arah presisi terhadap Ka'bah.

Arah Ka'bah ini dapat ditentukan dari setiap titik atau tempat dipermukaan bumi dengan melakukan perhitungan dan pengukuran. Karenanya, perhitungan arah kiblat pada dasarnya adalah perhitungan untuk mengetahui guna menetapkan ke arah mana Ka'bah di Mekah itu dilihat dari suatu tempat di permukaan bumi.⁵

¹A. Kadir, *Formula Baru Ilmu Falak Panduan Lengkap & Praktis* (Cet. I; Amzah: Jakarta, 2012), h. 52.

²Muhyiddin Khazin, *Ilmu Falak Dalam Teori dan Praktik* (Cet. I; Buana Pustaka: Yogyakarta, 2004), h. 49.

³Muhyiddin Khazin, *Kamus Ilmu Falak* (Cet. I; Buana Pustaka: Yogyakarta, 2005), h. 41.

⁴Saitul Mahtir and Muhammad Saleh Ridwan, "Dinamika Penentuan Arah Kiblat Menggunakan Alat Klasik dan Modern di Masjid Sultan Alauddin Madani." *Hisabuna: Ilmu Falak* 1.1 (2020): h. 1-17.

⁵Muhyiddin Khazin, *Ilmu Falak Dalam Teori dan Praktik*. h. 49.

Masyarakat di Indonesia awalnya meyakini bahwa kiblat berada di bagian Barat hingga menentukan arah kiblat cukup hanya dengan melihat arah matahari terbenam. Akibatnya, bagi umat muslim di Indonesia salat itu harus menghadap ke barat dimanapun berada. Dengan demikian, masalah kiblat itu menjadi masalah yang sederhana. Penentuan ini tentu saja hanya dilakukan tanpa perhitungan dan hanya dengan perkiraan tanpa melakukan pengukuran terlebih dahulu.

Selanjutnya, penentuan arah kiblat di Indonesia kemudian mengalami perkembangan dari waktu ke waktu sejalan dengan ilmu pengetahuan yang juga berkembang. Pertama kali umat Islam di Indonesia menentukan barat sebagai arah kiblatnya, alasannya karena Arab Saudi tempat dimana tepatnya Ka'bah berada terletak di sebelah Barat Indonesia, yang kemudian merujuk pada tempat matahari terbenam. Selanjutnya, berdasarkan letak geografis Saudi Arabia terletak di sebelah Barat tetapi agak miring ke Utara (Barat Laut), maka arah kiblatnya juga ke arah tersebut. Oleh sebab itu ada sebagian umat Islam yang kemudian memiringkan arah kiblatnya agak ke Utara.⁶

Seiring dengan perkembangan ilmu pengetahuan, instrumen atau alat yang digunakan dalam pengukuran arah kiblat juga semakin beragam. Saat kompas ditemukan, alat ini kemudian juga digunakan oleh umat Islam dalam penentuan arah kiblat, walaupun tidak begitu tinggi dalam hal akurasi.⁷ Kemudian dilakukan pengukuran dengan sebelumnya dilakukan perhitungan yang terlebih dahulu harus didapatkan data berupa lintang dan bujur ka'bah serta lintang dan bujur tempat yang kiblatnya akan diukur. Metode ini meliputi dua cara, yakni ilmu ukur

⁶Daniel Alfaruqi, "Akurasi Arah Kiblat Masjid Dan Mushalla di Wilayah Kecamatan Payakumbuh Utara", *Skripsi* (Jakarta: Fakultas Syariah dan Hukum UIN Syarif Hidayatullah, 2015), h. 4.

⁷Muhammad Ridha Muslih, and Rahma Amir. "AKURASI ARAH KIBLAT MUSALA STASIUN PENGISIAN BAHAN BAKAR UMUM (SPBU) DI KOTA MAKASSAR." *Hisabuna: Ilmu Falak* 1.1 (2020): h. 138-147.

segitiga bola (*Spherical Trigonometri*) dan ilmu ukur bidang datar yang ternyata memiliki hasil yang lebih akurat. Sedangkan dari segi alat atau instrumen yang berkembang, ada beberapa alat yang biasa digunakan dalam menentukan arah kiblat. Mulai dari instrumen klasik seperti tongkat istiwa, dan rubu mujayyab, instrumen modern seperti kompas, *theodolite*, dan kiblat *tracker*, instrumen berbasis digital seperti kompas digital dan GPS (*global positioning system*).

Dengan bantuan instrumen tersebut, penentuan arah kiblat yang tepat harusnya lebih mudah lagi untuk dilakukan sehingga tidak harus lagi hanya sekedar menghadap ke barat laut atau bahkan menghadap ke arah matahari terbenam.

Tetapi dalam prakteknya, kebanyakan masyarakat melakukan hal yang berbeda dengan teori yang telah ada. Karena saat ini masyarakat masih tetap melakukannya dengan cara-cara tradisional sederhana seperti hanya menggunakan arah Barat saja lalu kemudian miring ke Utara sedikit, yang tentu saja hanya perkiraan saja, atau cuman sekedar menjadikan masjid terdekat sebagai patokan tanpa berhitung yang cermat dan melakukan pengukuran yang presisi. Tidak terkecuali di Kecamatan Ranteangin Kabupaten Kolaka Utara Provinsi Sulawesi Tenggara yang pengukuran arah kiblat masjidnya juga masih ada yang menggunakan cara-cara tradisional.

Berangkat dari fenomena perbedaan antara teori dan apa yang terjadi di kalangan masyarakat inilah yang menjadikan permasalahan ini menjadi menarik untuk diteliti. Peneliti merasa hal tersebut perlu dikaji dan diteliti agar jawaban yang didapatkan terkait permasalahan tersebut jelas, yang kemudian membuat peneliti bermaksud mengajukan penelitian dengan judul "***Metode Pengukuran Arah Kiblat Masjid di Kecamatan Ranteangin Kabupaten Kolaka Utara***

Provinsi Sulawesi Tenggara” yang kemudian dirumuskan dalam beberapa rumusan masalah yang nantinya akan menjadi fokus pada penelitian ini.

B. Fokus Penelitian dan Deskripsi Fokus

1. Fokus Penelitian

Penelitian ini berfokus pada metode pengukuran arah kiblat masjid di Kecamatan Ranteangin Kabupaten Kolaka Utara Provinsi Sulawesi Tenggara.

2. Deskripsi Fokus

Untuk memberikan pemahaman yang lebih jelas dalam memahami skripsi ini, maka diperlukan penjelasan terkait dengan judul skripsi ini yaitu “*Metode Pengukuran Arah Kiblat Masjid di Kecamatan Ranteangin Kabupaten Kolaka Utara Provinsi Sulawesi Tenggara*”.

a. Arah Kiblat Masjid

Kiblat dalam istilah umum dapat diartikan sebagai arah orang menghadap ketika salat, dalam hal ini Ka’bah, yaitu bangunan berbentuk kubus yang terletak di dalam Masjidil Haram.⁸

Masjid adalah tempat dimana umat Islam melaksanakan ibadah, khususnya salat.⁹ Dalam penelitian ini, peneliti memberikan batasan bahwa masjid yang dimaksud adalah masjid yang ada di Kecamatan Ranteangin Kabupaten Kolaka Utara Provinsi Sulawesi Tenggara.

⁸ Muhyiddin Khazin, *Ilmu Falak Dalam Teori dan Praktik*. h. 49.

⁹ Rahmat Firman, “Standardisasi Manajemen Masjid (Studi Kasus Infrastruktur di Masjid Jendral Sudirman Makassar)”, *Skripsi* (Makassar : Fakultas Dakwah dan Komunikasi UIN Alauddin, 2016), h. 2.

C. *Rumusan Masalah*

Berdasarkan latar belakang di atas, maka ditemukan pokok masalah dalam proposal penelitian ini yakni bagaimana metode pengukuran arah kiblat masjid di Kecamatan Ranteangin Kabupaten Kolaka Utara Provinsi Sulawesi Tenggara, kemudian dibagi menjadi beberapa sub masalah yaitu sebagai berikut:

1. Bagaimana pengukuran arah kiblat masjid di Kecamatan Ranteangin Kabupaten Kolaka Utara Provinsi Sulawesi Tenggara?
2. Bagaimana tingkat keakuratan arah kiblat masjid di Kecamatan Ranteangin Kabupaten Kolaka Utara Provinsi Sulawesi Tenggara?

D. *Kajian Pustaka*

Kajian pustaka bertujuan untuk mempelajari dan mendalami penelitian terdahulu yang memiliki hubungan dengan penelitian ini. Kajian pustaka ini juga diharapkan dapat menjadi sumber bacaan dalam penulisan penelitian ini, serta juga dapat menghindari kesamaan dengan karya sebelumnya sehingga terhindar dari tindakan penjiplakan, adapun buku, jurnal, dan skripsi yang dipandang berhubungan dengan penelitian ini adalah sebagai berikut:

1. **Muhyiddin bin H. Khazin** dalam bukunya yang berjudul *Ilmu Falak Dalam Teori dan Praktik* yang terbit tahun 2004 secara umum menjelaskan tentang pengertian ilmu falak, sejarah ilmu falak, arah kiblat, waktu salat, kalender penanggalan, gerak peredaran matahari, bumi, bulan, hisab awal bulan teknik rukyat, serta gerhana dan perhitungan gerhana. Sedangkan dalam penelitian ini peneliti sedikit menjelaskan tentang arah kiblat dan akan melakukan penelitian tentang penentuan arah kiblat masjid yang ada di Kecamatan Ranteangin Kabupaten Kolaka Utara Provinsi Sulawesi Tenggara.

2. **Siti Tatmainul Qulub** dalam bukunya yang berjudul *Ilmu Falak Dari Sejarah Ke Teori dan Aplikasi* yang terbit pada tahun 2017 menjelaskan tentang sejarah Astronomi dan ilmu falak serta instrumen-instrumen yang biasa digunakan dalam astronomi dan ilmu falak. Sedangkan dalam penelitian ini peneliti akan menggunakan beberapa instrumen dalam ilmu falak dalam pengukuran arah kiblat.
3. **Akh. Mukarram** dalam bukunya yang berjudul *Ilmu Falak Dasar-Dasar Hisab Praktis* yang terbit pada tahun 2011 menjelaskan tentang objek kajian ilmu falak, istilah penting dalam ilmu falak, segitiga bola, hisab arah kiblat dan waktu salat, dan juga hisab awal bulan qamariyah. Sedangkan dalam penelitian ini peneliti menggunakan rumus trigonometri dalam pengukuran arah kiblat.
4. **Alimuddin** dalam bukunya yang berjudul *Ilmu Falak II* yang terbit pada tahun 2014 menjelaskan tentang definisi ilmu falak, sejarah ilmu falak, hisab awal bulan qamariyah, serta hisab arah kiblat. Sedangkan dalam penelitian ini peneliti menjelaskan sejarah ilmu falak secara singkat yang bersumber dari buku di atas.
5. **Arwin Juli Rakhmadi Butar-Butar** dalam bukunya yang berjudul *Pengantar Ilmu Falak Teori, Praktik dan Fikih* yang terbit pada tahun 2018 menjelaskan definisi ilmu falak, hisab awal bulan, kalender hijriah dan masehi, hisab awal waktu salat, hisab arah kiblat serta gerhana. Sedangkan dalam penelitian ini peneliti menjelaskan definisi ilmu falak, pengertian arah kiblat dan juga dari beberapa pandangan mazhab.
6. **A. Jamil** dalam bukunya yang berjudul *Ilmu Falak Teori dan Aplikasi* yang terbit pada tahun 2009 menjelaskan tata koordinat, hisab awal waktu shalat,

hisab awal bulan dan juga hisab arah kiblat. Sedangkan dalam penelitian ini peneliti menjabarkan beberapa metode pengukuran arah kiblat.

7. **A. Kadir** dalam bukunya yang berjudul *Formula Baru Ilmu Falak Panduan Lengkap dan Praktis* yang terbit pada tahun 2012 menjelaskan tentang hisab arah kiblat, waktu shalat, awal bulan dan juga hisab gerhana. Sedangkan dalam penelitian ini peneliti menjelaskan pengertian arah kiblat berdasarkan sumber buku tersebut.
8. **Daniel Alfaruqi** dalam skripsinya yang berjudul *Akurasi Arah Kiblat Masjid dan Mushalla di Wilayah Kecamatan Payakumbuh Utara* yang terbit pada tahun 2015 menjelaskan tentang definisi arah kiblat, sejarah arah kiblat, dasar hukum menghadap kiblat, serta metode penentuan arah kiblat. Sedangkan dalam penelitian ini, selain perbedaan dari wilayah, peneliti juga akan menggunakan instrumen atau alat yang berbeda dalam menentukan arah kiblat masjid di Kecamatan Ranteangin Kabupaten Kolaka Utara Provinsi Sulawesi Tenggara.

E. Tujuan dan Kegunaan Penelitian

1. Tujuan Penelitian

Adapun tujuan penelitian ini adalah sebagai berikut:

- a. Untuk mengetahui pengukuran arah kiblat masjid di Kecamatan Ranteangin Kabupaten Kolaka Utara Provinsi Sulawesi Tenggara.
- b. Untuk mengetahui tingkat keakuratan arah kiblat masjid di Kecamatan Ranteangin Kabupaten Kolaka Utara Provinsi Sulawesi Tenggara.

2. Kegunaan Penelitian

Adapun kegunaan penelitian ini adalah sebagai berikut:

a. Teoritis atau Akademisi

Semoga penelitian ini dapat menambah wawasan keilmuan dalam ilmu falak khususnya dalam penentuan arah kiblat.

b. Praktis

Bagi Peneliti, sebagai bahan informasi dan referensi untuk merumuskan laporan penelitian yang baik dan benar.

Bagi masyarakat luas selaku calon peneliti, semoga dengan adanya penelitian ini, peneliti berharap dapat memberikan wawasan kepada masyarakat luas mengenai arah kiblat sehingga dalam pelaksanaan ibadah dapat mencapai tingkat kesempurnaan.

BAB II

TINJAUAN TEORETIS

A. Arah Kiblat Masjid

1. Pengertian Arah Kiblat

Pengertian arah kiblat berasal dari dua kata yaitu arah dan kiblat. Dalam Kamus Besar Bahasa Indonesia (KBBI) berarti arah, berarah dan mengarah yang mengandung arti tujuan, bertujuan dan menuju. Kiblat adalah arah ke Ka'bah di Mekah (ketika waktu salat). Mengiblatkan adalah mengarahkan ke kiblat.¹⁰

Arah dalam bahasa arab adalah (*al-Jihatu*) yang merupakan isim. Dalam hal ini penggunaannya dikaitkan dengan menghadap ke kiblat. Sedangkan kiblat berasal dari kata kerja (fiil) yaitu (*qabala-yaqbulu-qiblata*) dengan bentuk masdar (*al-qiblat*) yang berarti menghadap.¹¹

Definisi arah kiblat secara istilah adalah bangunan Ka'bah dan arah yang dituju kaum muslim ketika melaksanakan sebagian ibadah.¹² Sedangkan Ensiklopedia Hisab dan Rukyat mendefinisikan bahwa arah kiblat sebagai arah yang ditunjukkan oleh lingkaran besar pada permukaan bumi dan menghubungkan titik tempat ketika dilakukannya salat dengan titik letak geografis Ka'bah.¹³ Sementara Departemen Agama Republik Indonesia mengartikan kiblat dengan menghadapkan wajah ketika melaksanakan salat ke arah tertentu.¹⁴

¹⁰Departemen Pendidikan Nasional, *Kamus Besar Bahasa Indonesia (Edisi ketiga)* (Jakarta: Balai Pustaka, 2005), h. 63, 556.

¹¹Ahmad Warson Munawwir, *Al-Munawwir Kamus Arab-Indonesia* (Surabaya: Pustaka Progressif, 1997), h. 1088.

¹²Kementrian Agama Republik Indonesia, *Ilmu Falak Praktik* (Jakarta: Kementrian Agama RI, 2013), h.18.

¹³Susiknan Azhari, *Ensiklopedi Hisab Rukyat* (Yogyakarta: Pustaka Pelajar, 2005), h. 25.

¹⁴Departemen Agama Republik Indonesia, Direktorat Jenderal Pembinaan Kelembagaan Agama Islam Proyek Peningkatan Prasarana dan Sarana Perguruan Tinggi Agama/ IAIN, *Ensiklopedia Islam* (Jakarta: CV Anda Utama, 1993), h. 629.

Kiblat (*al-qiblah*) berarti menghadap atau berhadapan (*al-muqalabah*).¹⁵ Sedangkan menurut para ulama, Taqiy al-Din Abi Bakr al-Syafi'i mengartikan kiblat yaitu Ka'bah dan dinamakan kiblat karena ketika salat orang menghadap ke arah sana.¹⁶ Dengan demikian, persoalan kiblat tidak lain adalah masalah arah, yaitu arah Ka'bah di Mekah.¹⁷

Kata kiblat dalam Alquran mengandung beberapa arti:

a. Kiblat sebagai arah

Sebagaimana firman Allah swt. dalam Surah Al-Baqarah/2:144

قَدْ نَرَى تَقَلُّبَ وَجْهِكَ فِي السَّمَاءِ فَلَنُوَلِّيَنَّكَ قِبْلَةً تَرْضَاهَا فَوَلِّ وَجْهَكَ شَطْرَ الْمَسْجِدِ الْحَرَامِ
وَحَيْثُ مَا كُنْتُمْ فَوَلُّوا وُجُوهَكُمْ شَطْرَهُ وَإِنَّ الَّذِينَ أُوتُوا الْكِتَابَ لَيَعْلَمُونَ أَنَّهُ الْحَقُّ مِنْ رَبِّهِمْ وَمَا
اللَّهُ بِغَفِيلٍ عَمَّا يَعْمَلُونَ

Terjemahnya:

Kami melihat wajahmu (Muhammad) menengadah ke langit, maka akan Kami palingkan engkau ke kiblat yang engkau senangi. Maka hadapkanlah wajahmu ke arah itu. Dan Sesungguhnya orang-orang yang diberi kitab (Taurat dan Injil) tahu, bahwa (Pemindahan kiblat) itu adalah kebenaran dari Tuhan mereka. Dan Allah tidak lengah terhadap apa yang mereka kerjakan” (Al-Baqarah/2:144).¹⁸

UNIVERSITAS ISLAM NEGERI
ALAUDDIN
MAKASSAR

¹⁵Arwin Juli Rakhmadi Butar-Butar, *Pengantar Ilmu Falak Teori, Praktik, dan Fikih* (Cet. I; Depok: PT RajaGrafindo Persada, 2018), h. 47.

¹⁶Akh. Mukarram, *Ilmu Falak Dasar-Daasar Hisab Praktis* (Cet, I; Grafika Media Surabaya, 2012), h. 84.

¹⁷Andi Wawo Warah, and H. L. Rahmatiah. "ANALISIS METODE DAN AKURASI ARAH KIBLAT MASJID DI KECAMATAN PITU RIAWA KABUPATEN SIDRAP." *Hisabuna: Ilmu Falak* 1.1 (2020): h. 102-117.

¹⁸Kementerian Agama Republik Indonesia, *Al-Qur'an dan Terjemahannya*, Cet. X; (Bandung: Diponegoro, 2011), h. 22.

b. Kiblat sebagai tempat salat

Sebagaimana firman Allah swt. dalam Surah Yunus/10: 87

وَأَوْحَيْنَا إِلَىٰ مُوسَىٰ وَأَخِيهِ أَنْ تَبَوَّءَا لِقَوْمِكُمَا بِمِصْرَ بُيُوتًا وَاجْعَلُوا بُيُوتَكُمْ قِبْلَةً وَأَقِيمُوا الصَّلَاةَ
وَبَشِّرِ الْمُؤْمِنِينَ

Terjemahnya:

dan Kami wahyukan kepada Musa dan saudaranya: "Ambillah olehmu berdua beberapa buah rumah di Mesir untuk tempat tinggal bagi kaummu dan Jadikanlah olehmu rumah-rumahmu itu tempat shalat dan dirikanlah olehmu sembahyang serta gembirakanlah orang-orang yang beriman" (QS. Yunus/10: 87).¹⁹

Para alim ulama sepakat bahwa menghadap ke kiblat di masjid al-Haram merupakan salah satu syarat sahnya salat.²⁰ Kesepakatan itu sesuai dengan firman Allah swt dalam surah al-Baqarah ayat 144.

Para ulama juga sepakat jika orang berada dan mampu melihat ke Ka'bah, maka ia wajib menghadap ke fisik Ka'bah ketika salat. Tetapi ulama ada yang berbeda pendapat tentang orang yang tidak mampu melihat Ka'bah atau orang-orang yang jauh dari Masjidil Haram atau kota Mekah.²¹ Beberapa mazhab atau pandangan yang menjelaskan hal tersebut antara lain:

a. Mazhab Hanafi

Ulama Hanafiyah menjelaskan bahwa bagi orang-orang yang tidak mampu menghadap bangunan Ka'bah, maka ia wajib menghadap ke arahnya, dalam kondisi ini ialah arah Ka'bah (*jihad al-Ka'bah*), bukan bangunan Ka'bah (*'ain al-Ka'bah*). Tetapi bila seseorang bisa mengusahakan arah pasti

¹⁹Kementerian Agama Republik Indonesia, *Al-Qur'an dan Terjemahannya*, Cet. X; (Bandung: Diponegoro, 2011), h.

²⁰Akh. Mukarram, *Ilmu Falak Dasar-Daasar Hisab Praktis*, h. 89

²¹Arwin Juli Rakhmadi Butar-Butar, *Pengantar Ilmu Falak Teori, Praktik, dan Fikih*, h. 49.

Ka'bah, maka ia wajib mengusahakannya dan ia wajib salat dengan menghadap kiblat. Karena ulama Hanafiyah mengatakan bahwa menghadap bangunan Ka'bah adalah yang terbaik, dan dengan mengusahakannya melalui penelitian dan ijtihad.²²

Tapi pada akhirnya mayoritas ulama Hanafiyah memberikan kesimpulan bahwa bagi orang yang tidak dapat melihat Ka'bah kiblatnya adalah arahnya, bukan bangunan fisiknya.²³

b. Mazhab Maliki

Ada perbedaan pendapat dari ulama yaitu, apakah diwajibkan menghadap fisik atau arahnya, atau apakah wajib menghadap secara persis atau cukup dengan menghadap persis dengan berjihad.²⁴ Adapun yang berpendapat dengan cukup menghadap arah saja memiliki alasan sebagai berikut:

- 1) Karena paling memungkinkan untuk dilakukan.
- 2) Yang diperintahkan ayat hanya menghadap arah, baik itu yang berada di bumi bagian timur maupun di barat.
- 3) Sulit melihat Ka'bah pada barisan salat (saf) yang panjang.

c. Mazhab Syafi'i

Jika seseorang yang tidak berada di Mekah, tapi ia mampu mengetahui tanda-tanda atau petunjuk arah kiblat, maka ia harus berijtihad untuk mengetahui kiblat dengan bantuan petunjuk-petunjuk alam seperti matahari,

²²Arwin Juli Rakhmadi Butar-Butar, *Pengantar Ilmu Falak Teori, Praktik, dan Fikih*, h. 50

²³Arwin Juli Rakhmadi Butar-Butar, *Pengantar Ilmu Falak Teori, Praktik, dan Fikih*, h. 51.

²⁴Arwin Juli Rakhmadi Butar-Butar, *Pengantar Ilmu Falak Teori, Praktik, dan Fikih*, h. 51.

bulan, gunung dan angin.²⁵ Tapi demikian, pendapat jumhur Syafi'iyah tentang arah kiblat adalah wajib menghadap 'ain al-Ka'bah walaupun lokasinya jauh dari Ka'bah.

d. Mazhab Hanbali

Ulama Hanabilah mengatakan apabila seseorang dapat melihat Ka'bah, maka kiblatnya adalah bangunan Ka'bah. Dan jika tidak bisa melihat Ka'bah maka cukup ke arahnya saja.²⁶ Lalu kemudian ditegaskan lagi tentang keadaan dalam menghadap kiblat, yaitu:

- 1) Yakin dapat melihat Ka'bah, maka kiblatnya adalah bangunan Ka'bah.
- 2) Mengetahui arah Ka'bah dari informasi yang berasal dari orang lain, maka ia salat menghadap kiblat dari informasi tersebut.
- 3) Seseorang yang bisa berijtihad untuk menentukan kiblat, maka ia salat dengan ijtihadnya itu.
- 4) Hanya bisa mengikuti orang lain (taklid), yaitu orang yang sama sekali tidak dapat berijtihad.²⁷

Sedangkan arah kiblat menurut beberapa tokoh yaitu:

1. Abdul Aziz Dahlan mengartikan sebagai bangunan ka'bah atau arah yang dituju kaum muslimin ketika melaksanakan sebagian ibadah.
2. Harun Nasution mendefinisikan sebagai arah untuk menghadap pada waktu shalat.

²⁵Arwin Juli Rakhmadi Butar-Butar, *Pengantar Ilmu Falak Teori, Praktik, dan Fikih*, h. 53.

²⁶Arwin Juli Rakhmadi Butar-Butar, *Pengantar Ilmu Falak Teori, Praktik, dan Fikih*, h. 55.

²⁷Arwin Juli Rakhmadi Butar-Butar, *Pengantar Ilmu Falak Teori, Praktik, dan Fikih*, h. 56

3. Departemen Agama Republik Indonesia mendefinisikan sebagai suatu arah tertentu bagi kaum muslimin ketika mengarahkan wajahnya dalam melakukan shalat.
4. Slamet Hambali memberikan arti arah kiblat yaitu arah menuju Ka'bah (Makkah) lewat jalur terdekat yang mana setiap muslim dalam mengerjakan shalat harus menghadap ke arah tersebut.
5. Muhyidin Khazin mendefinisikan sebagai arah atau jarak terdekat sepanjang lingkaran besar yang melewati ke Ka'bah (Makkah) dengan tempat kota yang bersangkutan.

Dari beberapa definisi diatas, maka Ahmad Izzudin menyimpulkan bahwa kiblat adalah ka'bah atau paling tidak Masjidil Haram dengan mempertimbangkan posisi Lintang Bujur Ka'bah. Dengan demikian pengertian menghadap ke kiblat adalah menghadap ke arah ka'bah atau paling tidak Masjidil Haram dengan mempertimbangkan posisi arah dan posisi terdekat dihitung dari daerah yang kita kehendaki.²⁸

Karena itulah perhitungan arah kiblat menjadi sesuatu yang sangat penting karena menghadap ke kiblat menjadi salah satu syarat sahnya salat.²⁹ Walaupun demikian, terkadang dalam proses menentukan arah kiblat tidak selalu mudah, terutama jika kita berada di negara lain. Saat ini, kepelikan dalam penentuan arah kiblat bisa diatasi dengan memanfaatkan teknologi dan ilmu pengetahuan yang

²⁸Ahmad Izzudin, Ilmu Falak Praktis (Semarang: PUSTAKA RIZKI PUTRA, 2012), h. 3.

²⁹ Muh Yusfiar, and Mahyuddin Latuconsina. "AKURASI ARAH KIBLAT MASJID MUHAMMADIYAH DAN MASJID AS'ADIYAH DI KOTA SENGKANG." *Hisabuna: Ilmu Falak* 1.1 (2020): 59-89.

telah berkembang. Karenanya, keakuratan hasil perhitungan dapat mengurangi ketidakpastian dalam penentuan arah kiblat saat kita hendak melaksanakan salat.³⁰

2. Dasar Hukum Arah Kiblat

Seseorang ketika melaksanakan salat harus mengarahkan wajahnya ke arah kiblat. Shalat yang dilakukan tidak mengarah ke arah kiblat dinyatakan tidak sah.³¹ Menghadap ke arah kiblat ketika melaksanakan salat hukumnya adalah wajib dan merupakan salah satu syarat sahnya shalat.³² Empat imam mazhab telah sepakat bahwa menghadap ke kiblat merupakan syarat sahnya shalat, kecuali jika ada uzur.³³

Dalam al-Qur'an dan hadis-hadis Nabi banyak yang menyebutkan tentang kewajiban menghadap ke arah kiblat yang kemudian dijadikan dalil untuk menunjukkan pentingnya menghadap kiblat. antara lain:

1) QS. Al-Baqarah /2:142

سَيَقُولُ السُّفَهَاءُ مِنَ النَّاسِ مَا وَلَّيْتُمْ مَا وَوَلَّيْتُمْ عَنِ قِبَلَتِهِمْ الَّتِي كَانُوا عَلَيْهَا قُلْ لِلَّهِ الْمَشْرِقُ وَالْمَغْرِبُ
يَهْدِي مَنْ يَشَاءُ إِلَى صِرَاطٍ مُسْتَقِيمٍ

Terjemahnya:

Orang-orang yang kurang akalnya diantara manusia akan berkata: "Apakah yang memalingkan mereka (umat Islam) dari kiblatnya (Baitul Maqdis) yang dahulu mereka telah berkiblat kepadanya?" Katakanlah: "Kepunyaan Allah-lah timur dan barat; Dia memberi petunjuk kepada siapa yang dikehendaki-Nya ke jalan yang lurus" (QS. Al-Baqarah /2:142).³⁴

³⁰Akh. Mukarram, *Ilmu Falak Dasar-Dasar Hisab Praktis*, h. 84.

³¹Ahmad Thib Raya dan Siti Musdah Mulia, *Menyelami Seluk-Beluk Ibadah dalam Islam*, (Jakarta Timur: Kencana, 2003), h. 200.

³²Nurlinda Sari Abdul Rauf and Supardin Supardin. "AKURASI ARAH KIBLAT MASJID DI KELURAHAN ALLIRITENGAE KECAMATAN TURIKALE KABUPATEN MAROS." *Hisabuna: Ilmu Falak* 1.1 (2020): 45-58.

³³Syaikh al-Allamah Muhammad bin Abdurrahman ad-Dimasyqi, *Fiqh Empat Mazhab*, terj. Abdullah Zaki Alkaf (Bandung: Hasyimi, 2012),h. 64.

³⁴Kementerian Agama Republik Indonesia, *Al-Qur'an dan Terjemahannya*, Cet. X; (Bandung: Diponegoro, 2011), h. 22.

Ayat ini erat kaitannya dengan sikap orang-orang Yahudi. Maksud ucapan mereka yang menyatakan, bahwa awalnya umat Islam salat mengarah ke Mekah kemudian ke Baitul Maqdis, atau awalnya mengarah ke Baitul Maqdis dan sekarang ke Mekah lagi. Jika perintah tersebut dari Allah swt, mengapa sekarang Allah swt. memerintahkan umat muslim mengarah ke Ka'bah? Tentu terdapat kekeliruan atau hanya mengikuti hawa nafsu saja. Tentu ibadah mereka terdahulu ketika menghadap ke Baitul Maqdis atau Mekah sudah batal dan tidak ada ganjarannya lagi. Menanggapi ucapan tersebut, Allah swt. memerintah Nabi-Nya untuk menjawab mereka, bahwa kedua arah tersebut sama dalam hal kepemilikan, kekuasaan dan pengaturan Allah swt. Menghadap ke arah kiblat bertujuan untuk mengarahkan kaum muslim ke satu arah yang sama dan jelas. Allah swt. berwenang menetapkan apa saja yang dikehendaki-Nya menjadi arah bagi manusia untuk menghadap kepada-Nya, serta mengetahui hikmah dan rahasia di balik penetapan itu.³⁵

2) QS. Al-Baqarah /2:143

وَكَذَلِكَ جَعَلْنَاكُمْ أُمَّةً وَسَطًا لِتَكُونُوا شُهَدَاءَ عَلَى النَّاسِ وَيَكُونَ الرَّسُولُ عَلَيْكُمْ شَهِيدًا وَمَا جَعَلْنَا الْقِبْلَةَ الَّتِي كُنْتَ عَلَيْهَا إِلَّا لِنَعْلَمَ مَنْ يَتَّبِعِ الرَّسُولَ مِمَّنْ يَنْقَلِبُ عَلَى عَقْبَيْهِ وَإِنْ كَانَتْ لَكَبِيرَةً إِلَّا عَلَى الَّذِينَ هَدَى اللَّهُ وَمَا كَانَ اللَّهُ لِيُضِيعَ إِيمَانَكُمْ إِنَّ اللَّهَ بِالنَّاسِ لَرَعُوفٌ رَحِيمٌ

Terjemahnya:

Dan demikian (pula) Kami telah menjadikan kamu (umat Islam), umat yang adil dan pilihan[95] agar kamu menjadi saksi atas (perbuatan) manusia dan agar Rasul (Muhammad) menjadi saksi atas (perbuatan) kamu. dan Kami tidak menetapkan kiblat yang menjadi kiblatmu (sekarang) melainkan agar Kami mengetahui (supaya nyata) siapa yang mengikuti Rasul dan siapa yang membelot. dan sungguh (pemindahan kiblat) itu terasa Amat berat, kecuali bagi orang-orang yang telah diberi petunjuk oleh Allah; dan Allah tidak akan menyia-nyiakan imanmu. Sesungguhnya Allah Maha Pengasih lagi Maha Penyayang kepada manusia. (QS. Al-Baqarah /2:143).³⁶

³⁵M. Quraish Shihab, *Tafsir Al-Misbah: Pesan, Kesan dan Keserasian Al-Qur'an*, (Jakarta: Lentera Hati, 2002), h. 345-346.

³⁶Kementerian Agama Republik Indonesia, *Al-Qur'an dan Terjemahannya*, h. 22.

Allah swt. menjadikan umat Islam sebagai *ummatan wasathan* (pertengahan) moderat dan teladan. Posisi pertengahan ini menjadikan manusia tidak memihak ke kiri dan ke kanan, serta dapat mengantar manusia berlaku adil. Penggalan ayat ini yang menyatakan agar umat Islam menjadi saksi atas perbuatan manusia, dipahami bahwa kaum muslimin akan menjadi saksi atas baik buruknya pandangan dan kelakuan manusia. Itulah sisi pertama dari jawaban yang diajarkan Al-Quran dalam menghadapi ucapan yang disampaikan oleh orang-orang Yahudi mengenai pergantian kiblat. Pergantian kiblat ini boleh jadi membingungkan sebagian umat Islam dan menimbulkan pertanyaan yang dapat digunakan orang Yahudi atau musyrik Mekah dalam menggelincirkan mereka. Allah swt. sebenarnya sangat mengetahui siapa yang mengikuti Rasul dan siapa yang membelot, akan tetapi Allah swt. ingin menguji manusia. Sehingga pengetahuannya yang telah ada itu terbukti di dunia nyata, dan bukan hanya Dia yang mengetahuinya, namun orang-orang yang diuji dan orang lain juga mengetahui. Pergantian kiblat adalah ujian berat bagi manusia yang jiwanya tidak siap. Allah swt. berpesan kepada kaum muslim bahwa Tuhan yang mereka sembah adalah Tuhan yang kasih sayangnya melimpah ruah sehingga Allah swt. tidak menyia-nyiakan amal-amal saleh bagi mereka yang beribadah ke arah Baitul Maqdis, termasuk amal kaum muslimin yang telah meninggal. Jawaban itulah yang Allah ajarkan kepada Nabi Muhammad saw dan kaum muslimin jika kelak ada perintah mengalihkan kiblat ke arah Ka'bah. Jawaban ini sekaligus menyiapkan mental kaum muslimin menghadapi gangguan serta gejolak pikiran yang menyangkut peralihan kiblat.³⁷

3) QS. Al-Baqarah /2:144

قَدْ نَرَى تَقَلُّبَ وَجْهِكَ فِي السَّمَاءِ فَلَنُوَلِّيَنَّكَ قِبْلَةً تَرْضَاهَا فَوَلِّ وَجْهَكَ شَطْرَ الْمَسْجِدِ الْحَرَامِ
وَحَيْثُ مَا كُنْتُمْ فَوَلُّوا وُجُوهَكُمْ شَطْرَهُ وَإِنَّ الَّذِينَ أُوتُوا الْكِتَابَ لَيَعْلَمُونَ أَنَّهُ الْحَقُّ مِنْ رَبِّهِمْ وَمَا
اللَّهُ بِغَفِيلٍ عَمَّا يَعْمَلُونَ

³⁷M. Quraish Shihab, *Tafsir Al-Misbah*, h. 347-349.

Terjemahnya:

“Kami melihat wajahmu (Muhammad) menengadah ke langit, maka akan Kami palingkan engkau ke kiblat yang engkau senangi. Maka hadapkanlah wajahmu ke arah masjidil haram. Dan dimana saja kamu berada, hadapkanlah wajahmu ke arah itu. Dan sesungguhnya orang-orang yang diberi kitab (Taurat dan Injil) tahu, bahwa (pemindahan kiblat) itu adalah kebenaran dari Tuhan mereka. Dan Allah tidak lengah terhadap apa yang mereka kerjakan” (QS. Al-Baqarah /2:144).³⁸

Asbabunnuzul ayat tersebut menurut riwayat Imam Bukhari dan Muslim dari al-Barra’: bahwa ketika Nabi saw. sampai di Madinah (hijrah), beliau disambut oleh kaum Anshar, Nabi saw. salat di sebuah masjid yang bernama Bani Salamah menghadap Baitul Maqdis selama 16 bulan, tiba-tiba ditakjubkan dengan adanya perintah merubah kiblat ke arah Baitullah. Nabi saw. serentak merubah arah kiblat ke Baitullah. Salat yang pertama kali dilaksanakan Nabi saw. adalah salat ashar diikuti oleh kaum muslimin yang salat bersama Nabi saw. di masjid itu.³⁹

4) QS. Al-Baqarah/ 2:149

وَمِنْ حَيْثُ خَرَجْتَ فَوَلِّ وَجْهَكَ شَطْرَ الْمَسْجِدِ الْحَرَامِ وَإِنَّهُ لَلْحَقُّ مِنْ رَبِّكَ وَمَا اللَّهُ بِغَفِيلٍ
عَمَّا تَعْمَلُونَ

Terjemahnya:

“Dan dari mana pun engkau (Muhammad) keluar, hadapkanlah wajahmu ke arah masjidil haram, sesungguhnya itu benar-benar ketentuan dari Tuhan-mu, Allah tidak lengah terhadap apa yang kamu kerjakan” (QS. Al-Baqarah /2:149).⁴⁰

Ayat ini adalah perintah ketiga Allah swt. untuk salat menghadap ke Masjidil Haram. Para ulama berbeda pendapat mengenai pengulangan hingga tiga kali ayat tersebut. Ibnu Abbas mengatakan bahwa ayat tersebut sebagai

³⁸Kementerian Agama Republik Indonesia, *Al-Qur'an dan Terjemahannya*, h. 22.

³⁹Muhammad Ali Al-Shabuni, *Rawa'i al-Bayan Tafsir Ayat Ahkam min al-Quran, juz I* (Makkah al-Mukarramah, tanpa penerbit, tanpa tahun), h. 116.

⁴⁰ Kementerian Agama Republik Indonesia, *Al-Qur'an dan Terjemahannya*, h. 23.

penekanan, karena ayat itu merupakan nasakh (penghapusan hukum) yang pertama kali terjadi dalam islam. Sedangkan Imam al-Qurthubiy mengatakan bahwa ayat pertama ditujukan kepada orang-orang yang berada di Makkah, pengulangan kedua untuk orang-orang yang berada di negara lain yang tidak menyaksikan ka'bah secara langsung dan pengulangan yang ketiga ditujukan bagi orang-yang melakukan perjalanan.⁴¹

5) QS. Al-Baqarah /2:150

وَمِنْ حَيْثُ خَرَجْتَ فَوَلِّ وَجْهَكَ شَطْرَ الْمَسْجِدِ الْحَرَامِ وَحَيْثُ مَا كُنْتُمْ فَوَلُّوا وُجُوهَكُمْ شَطْرَهُ
لِيَلَّا يَكُونَ لِلنَّاسِ عَلَيْكُمْ حُجَّةٌ إِلَّا الَّذِينَ ظَلَمُوا مِنْهُمْ فَلَا تَخْشَوْهُمْ وَاخْشَوْنِي وَلَا تَمَّ نِعْمَتِي
عَلَيْكُمْ وَلَعَلَّكُمْ تَهْتَدُونَ

Terjemahnya:

dan dari mana saja kamu (keluar), Maka Palingkanlah wajahmu ke arah Masjidil Haram. dan dimana saja kamu (sekalian) berada, Maka Palingkanlah wajahmu ke arahnya, agar tidak ada hujjah bagi manusia atas kamu, kecuali orang-orang yang zalim diantara mereka. Maka janganlah kamu takut kepada mereka dan takutlah kepada-Ku (saja). dan agar Ku-sempurnakan nikmat-Ku atasmu, dan supaya kamu mendapat petunjuk. (QS. Al-Baqarah /2:150).⁴²

Ayat ini mencakup semua tempat dan keadaan agar ketika salat kita harus mengarah ke arah Ka'bah. Demikianlah perintah pengalihan kiblat tertuju kepada Nabi Muhammad saw dan umatnya. Ketetapan ini agar tidak ada peluang bagi lawan kaum muslimin untuk mengkritik, mengecam atau mengejek. Orang-orang Yahudi yang keras kepala dan menyembunyikan kebenaran beserta orang-orang musyrik yang menyekutukan Allah swt. walaupun mengaku mengikuti tradisi Nabi Ibrahim as, mereka semua dikecualikan karena apapun yang kaum muslim

⁴¹M.Quraish Shihab, *Tafsir al-Mishbah Pesan dan Kesorasian al-Quran*, Vol. I (Jakarta: Lentera Hati, 2009), h. 425.

⁴² Kementerian Agama Republik Indonesia, *Al-Qur'an dan Terjemahannya*, h. 23.

kerjakan dan terangkan, mereka akan tetap mengecam dan mencemooh umat islam. Allah swt. akan melindungi umat islam dan mematahkan segala kecaman mereka.⁴³

Selain dalam Al-Qur'an, arah kiblat juga diriwayatkan dalam banyak hadis, dan beberapa hadis yang juga menjelaskan perihal arah kiblat diantaranya:

1) Hadis riwayat Muslim

عَنْ أَبِي هُرَيْرَةَ رَضِيَ اللَّهُ عَنْهُ قَالَ: قَالَ رَسُولُ اللَّهِ صَلَّى اللَّهُ عَلَيْهِ وَسَلَّمَ: إِذَا قُمْتَ إِلَى الصَّلَاةِ فَاسْبِغِ الوُضُوءَ ثُمَّ اسْتَقْبَلِ الْقِبْلَةَ فَكَبِّرْ. (رواه مسلم)⁴⁴

Artinya:

“Jika kamu hendak melaksanakan salat, maka sempurnakanlah wudhu lalu menghadap kiblat kemudian bertakbirlah” (HR. Muslim).

حَدَّثَنَا أَبُو بَكْرِ بْنُ أَبِي شَيْبَةَ حَدَّثَنَا عَفَّانُ حَدَّثَنَا حَمَّادُ بْنُ سَلَمَةَ عَنْ ثَابِتٍ عَنْ أَنَسٍ أَنَّ رَسُولَ اللَّهِ صَلَّى اللَّهُ عَلَيْهِ وَسَلَّمَ كَانَ يُصَلِّي نَحْوَ بَيْتِ الْمَقْدِسِ فَنَزَلَتْ "قَدْ نَرَى تَقَلُّبَ وَجْهِكَ فِي السَّمَاءِ فَلَنُوَلِّيَنَّكَ قِبْلَةً تَرْضَاهَا فَوَلِّ وَجْهَكَ شَطْرَ الْمَسْجِدِ الْحَرَامِ" فَمَرَّ رَجُلٌ مِنْ بَنِي سَلَمَةَ وَهُمْ رُكُوعٌ فِي صَلَاةِ الْفَجْرِ وَقَدْ صَلُّوا رُكْعَةً فَنَادَى أَلَّا إِنَّ الْقِبْلَةَ قَدْ حُوِّلَتْ فَمَالُوا كَمَا هُمْ نَحْوَ الْقِبْلَةِ. (رواه مسلم)⁴⁵

Artinya:

“Ber cerita Abu Bakar bin Abi Syaibah, bercerita Affan, bercerita Hammad bin Salamah, dari Tsabit dari Anas: “Bahwa sesungguhnya

⁴³M. Quraish Shihab, *Tafsir Al-Misbah*, h. 357 -358.

⁴⁴Abu al-Husain Muslim bin al-Hajjaj al-Qusyairi al-Naisaburi, *Shahih Muslim*, Juz I (Cet. I, Bairut: Dar al-Fikr, 1988), h. 238.

⁴⁵Muslim Bin Hajjaj Abu Hasan Qusyairi An Naisabury, *Shahih Muslim* (Mesir: Mauqi'u Wazaratul Auqaf, t.t, juz 3), h. 443.

Rasulullah SAW (pada suatu hari) sedang shalat dengan menghadap Baitul Maqdis, kemudian turunlah ayat “Sesungguhnya Aku melihat mukamu sering menengadah ke langit, maka sungguh kami palingkan mukamu ke kiblat yang kamu kehendaki. Palingkanlah mukamu ke arah Masjidil Haram”. Kemudian ada seseorang dari Bani Salamah bepergian, menjumpai sekelompok sahabat sedang ruku’ pada shalat fajar. Lalu ia menyeru, “Sesungguhnya kiblat telah berubah.” Lalu mereka berpaling seperti kelompok nabi yakni ke arah kiblat.” (HR. Muslim).

حَدَّثَنَا مُسْلِمٌ قَالَ: حَدَّثَنَا هِشَامٌ قَالَ: حَدَّثَنَا يَحْيَى بْنُ أَبِي كَثِيرٍ بْنُ مُحَمَّدِ بْنِ عَبْدِ الرَّحْمَنِ عَنْ جَابِرٍ قَالَ: كَانَ رَسُولُ اللَّهِ صَلَّى اللَّهُ عَلَيْهِ وَسَلَّمَ يُصَلِّي عَلَى رَاحِلَتِهِ حَيْثُ تَوَجَّهَتْ. فَإِذَا أَرَادَ الْقَرِيضَةَ نَزَلَ فَاسْتَقْبَلَ الْقِبْلَةَ (رواه البخاري).⁴⁶

Artinya:

“Bercerita Muslim, bercerita Hisyam, bercerita Yahya bin Abi Katsir dari Muhammad bin Abdurrahman dari Jabir berkata : Ketika Rasulullah SAW shalat di atas kendaraan (tunggangannya) beliau menghadap ke arah sekehendak tunggangannya, dan ketika beliau hendak melakukan shalat fardlu beliau turun kemudian menghadap kiblat.”(HR. Bukhari).

Selanjutnya dari dalil di atas kemudian dapat disimpulkan bahwa salat wajib hukumnya dilaksanakan menghadap kiblat.⁴⁷ Dari hadis yang diriwayatkan oleh Al-Baihaqi dari Abu Hurairah, menjelaskan dengan jelas bahwa Baitullah adalah kiblat. Dan dalam surah al-Baqarah ayat 144 juga dijelaskan perintah untuk menghadap ke kiblat yaitu masjidil haram, maka ketika itu pula Nabi membalikkan badannya dan langsung menghadap ke arah masjidil haram sesuai yang diperintahkan dan melanjutkan salatnya. Tentulah kemudian dapat dipahami betapa pentingnya untuk menghadap ke arah kiblat sebagai arah yang benar dan telah ditetapkan.

⁴⁶Abi Abdillah Muhammad bin Ismail bin Ibrahim ibn al-Mughirah bin Bardazbah al Bukhari, *Shahih Bukhari*, Juz I (Beirut: Daarul Kutub al-Ilmiyah, 1992) h. 130.

⁴⁷Hikmatul Adhiyah Syam and Subehan Khalik Umar. "HARMONISASI INSTRUMEN ARAH KIBLAT." *Hisabuna: Ilmu Falak* 1.1 (2020): h. 129-137.

B. Metode Pengukuran Arah Kiblat

Setelah diketahui tentang urgensi menghadap ke kiblat, tentunya proses untuk menghadap kiblat tidak boleh asal dilakukan. Diperlukan perhitungan dan alat yang dapat memudahkan dalam proses pengukuran arah kiblat. Dengan bantuan teknologi, proses mengukur dan menentukan arah kiblat dapat dengan mudah dilakukan dan lebih akurat hasilnya.⁴⁸ Dalam proses pengukuran arah kiblat, ada beberapa metode yang biasa digunakan, diantaranya:

1. Menggunakan kompas

a. Dengan kompas transparan

- 1) Kompas diletakkan pada bidang datar yang telah ditentukan titik utara dan titik selatan.
- 2) Titik pusat kompas berada di titik pusat perpotongan garis utara selatan dan timur barat, jarum kompas tepat mengarah ke utara; lalu kompas diputar sebesar sudut yang dicari atau yang dikehendaki.
- 3) Setelah kompas diputar dan jarum kompas telah tepat pada derajat sudut yang dicari diberi tanda atau titik misalnya titik Q dan itulah arah kiblat yang dicari.
- 4) Dari titik Q, Tarik garis ke titik pusat perpotongan garis utara selatan dan timur barat itulah arah kiblat yang dicari. Selanjutnya dari titik utara, Tarik garis lengkung ke titik Q akan membentuk sudut arah kiblat dan itulah sudut arah kiblat.

⁴⁸ Nurul Wakia, and H. R. Sabriadi. "MERETAS PROBLEMATIKA ARAH KIBLAT TERKAIT SALAT DI ATAS KENDARAAN." *ELFALAKY* 4.2 (2020): h. 216.

b. Dengan kompas magnet



Gambar 2.1 Kompas Magnet

- 1) Kompas diletakkan pada bidang datar yang telah ditentukan titik utara dan titik selatan.
- 2) Titik pusat kompas berada di titik pusat perpotongan garis utara selatan dan timur barat, jarum kompas tepat mengarah utara; lalu kompas diputar sebesar sudut yang dicari atau dikehendaki.
- 3) Setelah kompas diputar dan jarum kompas telah tepat pada derajat sudut yang dicari diberi tanda atau titik misalnya titik Q dan itulah arah kiblat yang dicari.
- 4) Dari titik Q Tarik garis ke titik pusat perpotongan garis utara selatan dan timur barat, itulah arah kiblat yang dicari. Selanjutnya dari titik utara, Tarik garis lengkung ke titik Q akan membentuk sudut arah kiblat dan itulah sudut arah kiblat.

c. Dengan kompas kiblat



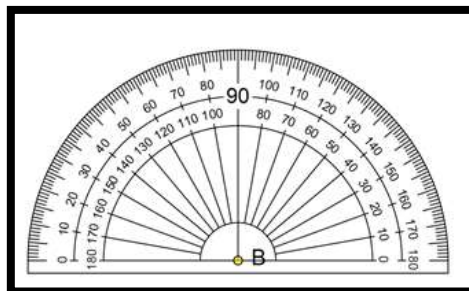
Gambar 2.2 Kompas Kiblat

Kompas kiblat adalah alat yang sangat mudah digunakan untuk menentukan arah kiblat pada suatu daerah, karena penggunaannya hanya dengan meletakkan kompas tersebut, kemudian jarumnya secara otomatis akan langsung menunjukkan arah kiblat yang dicari. Caranya sama saja dengan kompas lain, yang membedakan kompas kiblat tidak harus diputar karena jarumnya akan langsung menunjukkan arah kiblat.

Walaupun demikian, hasil dari pengukuran dengan menggunakan kompas masih tergolong ke dalam metode penentuan *taqribi* atau perkiraan. Karena itu metode ini masih belum dapat dikatakan akurat karena sifatnya yang hanya perkiraan. Ditambah lagi kompas juga dipengaruhi oleh medan magnet dan grafitasi. Hal ini dapat mempengaruhi arah yang ditunjukkan dan menyebabkan penyimpangan yang biasanya cukup besar.⁴⁹

⁴⁹A. Jamil, *Ilmu Falak Teori dan Aplikasi*, (Cet I; Amzah, 2009), h. 121-122.

2. Menggunakan busur derajat



Gambar 2.3 Busur Derajat

Metode ini juga biasa digunakan untuk menentukan arah kiblat karena sangat praktis dan mudah. Berikut ini adalah langkah-langkahnya:

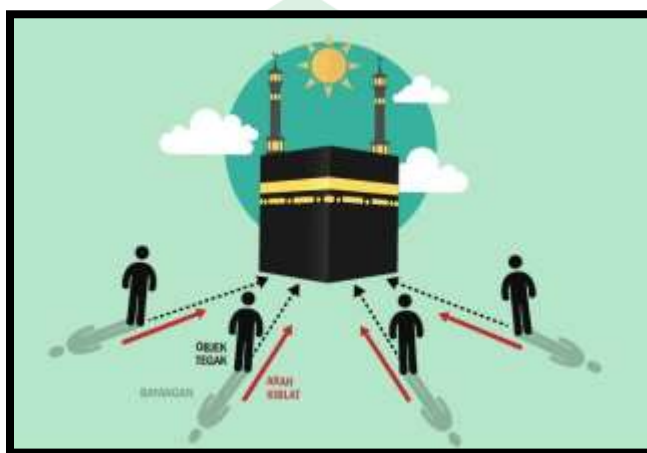
- a. Membuat atau menentukan titik pada garis utara selatan; titik U pada titik utara dan titik S pada titik selatan.
- b. Dengan menggunakan siku, buat garis yang tegak lurus dengan garis utara selatan, yaitu garis timur barat.
- c. Pada titik pusat perpotongan garis utara selatan dan timur barat buat titik, misalnya titik A.
- d. Busur derajat yang telah disiapkan titik pusatnya letakkan pada titik A dan memanjang mengikuti garis utara selatan (berimpit).
- e. Titik 90° (nol derajat) pada busur tepat di titik utara, sedangkan titik 0° dan 180° berimpit dengan titik barat dan timur.
- f. Hitung mulai dari 90° sampai berapa besar derajat yang akan dicari atau ditentukan arah kiblatnya, lalu diberi titik misalnya Q.
- g. Hubungkan titik A dengan titik Q. Garis A-Q adalah arah kiblat yang dicari.⁵⁰

⁵⁰A. Jamil, *Ilmu Falak Teori dan Aplikasi*, h. 123-124.

3. Menggunakan Rubu' Mujajjab

Caranya sama dengan menggunakan busur derajat. Oleh sebab itu, langkah- langkah dan teknisnya sama dengan langkah dan teknis penggunaan busur derajat.⁵¹

4. Fenomena Matahari Tepat di atas Ka'bah



Gambar 2.4 Fenomena Matahari Tepat di atas Ka'bah

Berpedoman pada posisi matahari yang persis atau hampir persis berada pada titik zenith Ka'bah. Dengan kata lain, matahari sedang berkulminasi dan mempunyai ketinggian 90^0 dilihat dari Ka'bah. Keadaan setiap tahun seperti ini akan terjadi setiap 2 kali yaitu pada saat matahari menuju Utara pada bulan Mei dan saat matahari menuju Selatan pada bulan Juli. Jika keadaan seperti ini terjadi, maka bayangan setiap benda tegak di belahan bumi ketika siang hari akan menghadap ke kiblat.⁵²

Fenomena ini biasa juga disebut dengan fenomena *rashd al-qiblah* yaitu peristiwa astronomis dimana posisi matahari berada tepat di atas Ka'bah, yaitu ketika deklinasi matahari sama dengan lintang Ka'bah yaitu $21^{\circ} 25'$. Deklinasi

⁵¹A. Jamil, *Ilmu Falak Teori dan Aplikasi*, h. 124.

⁵²Departemen Agama RI, *Pedoman Penentuan Arah Kiblat*, (Jakarta: 1994), h. 42.

yaitu busur lingkaran waktu yang diukur dari titik perpotongan antara lingkaran waktu dengan lingkaran equator ke arah utara atau selatan sampai pada titik pusat benda langit.⁵³ Peristiwa ini terjadi karena adanya gerak semu tahunan matahari yang hanya terjadi pada daerah yang memiliki lintang tidak lebih dari 23,5° LU dan 23,5° LS.⁵⁴

Saat fenomena ini terjadi, semua bayangan benda tegak lurus akan mengarah tepat ke Ka'bah. Fenomena ini terjadi dua kali dalam satu tahun, yaitu tanggal 28 Mei pukul 12.18 (waktu Mekah) atau 16.18 (WIB) dan tanggal 16 Juli pukul 12.27 (waktu Mekah) atau 16.27 (WIB) atau dinamakan sebagai "*Yaumi Rashdil Kiblat*".⁵⁵

Namun demikian pada hari-hari selain *Yaumi Rashdil Kiblat* seharusnya juga dapat ditentukan jam *Rashd al-qiblah* atau arah kiblat dengan bantuan sinar matahari. Perlu diketahui bahwa jam *Rashd al-qiblah* setiap hari mengalami perubahan karena terpengaruh oleh deklinasi matahari. Metode ini disebut dengan istilah *As Shams fi Madāri al-Qiblah*.

Penentuan arah kiblat ditentukan berdasarkan bayang-bayang sebuah tiang ataupun tongkat pada waktu tertentu. Alat yang digunakan antara lain adalah *bencet, miqyās* atau tongkat *istiwa*". Metode ini berpedoman pada posisi matahari persis (mendekati persis) pada titik zenith ka'bah. Posisi lintang matahari dapat melewati ka'bah sehingga hasilnya dapat diakui lebih akurat dibandingkan dengan metode-metode yang lain.

Peristiwa *Rashd al-qiblah* ini menurut Slamet Hambali dapat dibagi menjadi dua, yaitu *Rashd al-qiblah lokal* dan *Rashd al-qiblah global*. *Rashd al-qiblah lokal* dapat dihitung dengan beberapa rumus. Rumus pertama: $\text{Cotg } A = \text{Sin } LT \times$

⁵³Susiknan Azhari, *Ensiklopedi Hisab Rukyat*, (Cet. II; Yogyakarta: Pustaka Pelajar, 2008), h. 53.

⁵⁴ Muhammad Rasywan Syarif. "Problematika Arah Kiblat Dan Aplikasi perhitungannya." *HUNafa: Jurnal Studia Islamika* 9.2 (2012): 245-269

⁵⁵Arwin Juli Rakhmadi Butar-Butar, *Pengantar Ilmu Falak Teori, Praktik, dan Fikih*, h. 63.

Cotg AQ kemudian dihitung dengan rumus yang kedua yaitu $\text{Cos } B = \text{Tan Dekl} \times \text{Cotg } LT \times \text{Cos } A = + A$. Setelah itu dikonversikan sesuai dengan waktu daerahnya masing-masing.

Sedangkan *Rashd al-qiblah global* terjadi dalam setahun sebanyak dua kali, yaitu pada setiap tanggal 27 Mei (tahun kabisat) atau 28 Mei (tahun basithah) pada pukul 11:57 LMT (Local Mean Time) dan pada tanggal 15 Juli (tahun kabisat) atau tanggal 16 Juli (tahun basithah) pada pukul 12:06 LMT (Local Mean Time). Karena pada kedua tanggal dan jam tersebut, nilai deklinasi matahari hampir sama dengan lintang ka'bah tersebut. Dengan demikian, apabila waktu Makkah (LMT) tersebut dikonversikan menjadi waktu Indonesia bagian barat (WIB), maka haruslah ditambah dengan 4 jam 21 menit sama dengan jam 16:18 WIB dan 16:27 WIB. Oleh karena itu, kaum muslimin dapat mengecek arah kiblat pada setiap tanggal 27 atau 28 Mei jam 16:18 WIB, karena bayangan matahari akan membelakangi arah kiblat, dengan demikian pula pada setiap tanggal 15 atau 16 Juli jam 16:27 WIB. Dalam beberapa referensi, waktu *rasydul kiblat* ini bisa digunakan dalam beberapa hari, berkisar 1 hari sebelum dan 1 hari setelah tanggal tersebut.⁵⁶

Adapun dengan menggunakan metode sinar matahari, tidak hanya dapat dilakukan dengan *Rashd al-Qiblah* saja, namun terdapat cara lain yaitu:

“Apabila seseorang ingin mengetahui arah kiblat untuk penduduk Jawa, maka hendaknya mengetahui yang pertama adalah garis Istiwa” dari arah timur ke arah barat kemudian jadikanlah sesuatu semisal koin sejumlah 64 yang ditata sejajar dari arah barat ke arah timur dan itu merupakan kira-kira panjang antara Makkah dengan Jawa. Kemudian jadikan sesuatu atau koin seperti tadi sejumlah 21 untuk ditata sejajar pula dari arah barat ke arah kanan (utara), dan itu sebagai kira-kira jarak antara Makkah dengan Garis Istiwa”. dan tata sejajar kembali koin atau semisal sejumlah 6 buah dari arah timur ke arah kiri (selatan), itu diperumpamakan sebagai posisi Jawa. Kemudian garis dari akhir penataan 6 koin (semisal)

⁵⁶Ahmad Izzudin, *Ilmu Falak Praktis* (Semarang: PUSTAKA RIZKI PUTRA, 2012), h. 45-46.

ke akhir penataan 21 koin (semisal). Dan itu merupakan arah kemiringan kiblat.”⁵⁷

Dengan adanya fenomena ini, maka metode ini juga sebaiknya digunakan dalam menentukan arah kiblat. Karena selain fenomena ini hanya terjadi dua kali dalam setahun, metode ini juga terbilang cukup mudah dilakukan. Hanya dengan meletakkan benda tegak lurus di suatu bidang datar, maka kiblat dapat langsung diketahui. Hanya saja yang perlu diperhatikan dalam metode ini yaitu ketepatan waktu.

5. Menggunakan Kiblat Tracker



Gambar 2.5 Kiblat Tracker

Kiblat *tracker* adalah salah satu alat yang juga dapat digunakan dalam menentukan arah kiblat. Alat ini adalah hasil inovasi dari seorang tokoh falak yaitu bapak Mutoha Arkanuddin. Alat ini selain cara menggunakannya praktis, juga dapat digunakan baik pada siang hari maupun malam hari.⁵⁸ Alat ini memiliki komponen sebagai berikut:

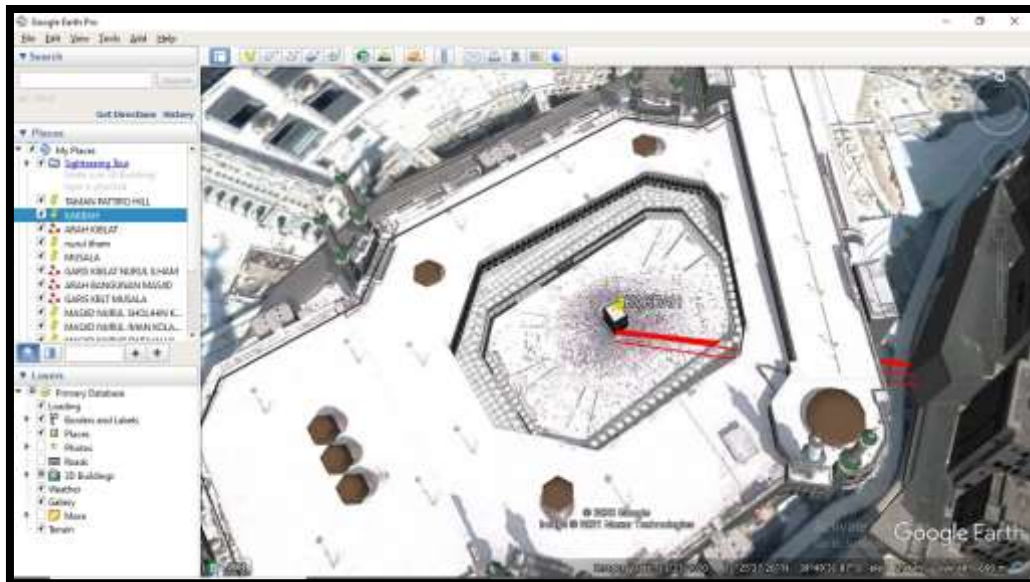
⁵⁷Madrasah Salafiyah Hidayah al-Mubtadiin, *al-Durus al-Falakiyyah* (Kediri: Lirboyo, t.th.), h. 82.

⁵⁸ Muhaimin Marsono, and Nur Aisyah. "Akurasi arah qiblat menggunakan Qiblat Tracker Berbasis Software Sun Compass dan Star Walk di masjid Islamic Center Dato Tiro Bulukumba." *Hisabuna: Ilmu Falak* 1.2 (2020): h. 25-42.

- a. Papan kiblat *tracker*, yaitu komponen utama dan yang terpenting dalam menentukan arah kiblat. Ada tiga lingkaran pada papan ini, pertama lingkaran yang menunjukkan angka arah kiblat, kedua yaitu lingkaran yang menunjukkan angka azimuth matahari, dan yang ketiga adalah lingkaran yang menunjukkan angka kiblat sajadah. Selain itu ada juga kompas yang terdapat pada papan tersebut, yang berfungsi untuk menentukan arah mata angin, ada juga *waterpass* yang berfungsi untuk memastikan posisi papan sudah dalam keadaan rata atau belum.
- b. Tongkat bayangan kiblat *tracker*, yaitu tongkat yang berfungsi untuk mendapatkan bayangan matahari yang lalu kemudian akan digunakan untuk mengukur arah kiblat.
- c. Tali kiblat *tracker*, yaitu tali yang berfungsi untuk menandai bayangan matahari yang telah ditentukan.
- d. Laser kiblat *tracker*, berfungsi untuk membidik arah kiblat agar lebih mudah ditentukan dan lebih akurat. Laser ini juga berfungsi pada malam hari untuk membidik benda langit yang akan dijadikan objek dalam menentukan arah kiblat.

Software, hal yang juga tidak kalah penting dalam penggunaan alat ini, yaitu *Sun Compass*. *Software* ini berfungsi agar kita dapat mendapat azimuth matahari saat kita menentukan arah kiblat pada siang hari. Sedangkan saat malam hari kita menggunakan *software* yang bernama *StarWalk* untuk mendapat azimuth benda langit yang kita jadikan objek.

6. Menggunakan *Google Earth*



Gambar 2.6 Tampilan *Google Earth*

Google Earth merupakan sebuah aplikasi yang dapat digunakan untuk menjelajahi dunia maya dan dapat digunakan untuk melihat tempat-tempat yang ada diseluruh dunia. Gambar yang ditampilkan juga bukan sebuah gambar buatan melainkan gambar nyata yang diambil oleh fotografi, jadi yang kita lihat dalam aplikasi ini merupakan foto yang nyata. Cara pengoperasiannya juga terbilang mudah, hanya saja dibutuhkan waktu untuk terbiasa menggunakan aplikasi ini.

Langkah-langkah menggunakan *Google Earth* adalah sebagai berikut:

- a. Unduh aplikasi *Google Earth* dan install pada perangkat anda.
- b. Klik atau masukan alamat anda dalam kotak “*Fly to*”. Tekan “Enter” dan *Google Earth* akan mencari ke lokasi tersebut. Anda kemudian bisa melihat bagian atas rumah anda dan apapun yang ada disekitar rumah anda. Pergi kemana saja di Bumi ini. Cukup ketik lokasi pada kotak “*Fly to*” lalu tekan “*Enter*”.

- c. Gunakan control di sisi kanan layar untuk menavigasi arah utara, selatan, timur atau barat. Anda juga dapat mengontrol berapa meter ketinggian anda dari tanah dengan menggunakan control vertikal di sebelah kanan anda.
- d. Klik gambar kecil Saturnus. Ini akan memungkinkan anda untuk menjelajahi alam semesta. Klik Bintang dan sebuah kotak akan muncul dengan informasi lengkap tentang bintang tersebut yang juga dilengkapi dengan video.

Beberapa instrumen diatas dapat digunakan untuk menentukan arah kiblat dengan hasil yang akurat. Dalam melakukan pengukuran arah kiblat, alat yang digunakan harus direkomendasikan oleh ahli Ilmu Falak, karena jika menggunakan alat yang hasil pengukurannya tidak akurat, arah kiblatnya juga bisa melenceng. Dan jika melenceng bahkan hanya beberapa derajat, arah kiblat kita akan bergeser bebrapa kilometer dari arah Ka'bah.⁵⁹ Menurut Hosen di dalam bukunya, ketidaktepatan arah kiblat bukan disebabkan gempa bumi atau pergeseran lempeng bumi, tetapi sejak awal pembangunan suatu masjid memang tidak tepat menghadap ke arah kiblat. Arah kiblat itu sendiri dalam penentuannya terdiri atas hisab dan pengukuran, berikut ini adalah kesalahan-kesalahan yang dapat mempengaruhi kemelencengan arah kiblat:

1. Tidak dihisab atau tidak diukur, karena yang terpenting menghadap ke arah Barat dengan serong ke Utara. Terkadang cukup menghadap arah barat saja, apalagi penentuan titik barat berdasarkan perkiraan semata saja.
2. Tidak melalui proses hisab tetapi langsung diukur, misalnya hanya diukur dengan kompas kiblat yang biasanya tertempel pada sajadah jamaah haji.

⁵⁹Rahmatiah, H. L. "PENGARUH HUMAN EROR TERHADAP AKURASI ARAH KIBLAT MASJID DAN KUBURAN DI KABUPATEN GOWA PROVINSI SULAWESI SELATAN." *ELFALAKY* 4.2 (2020): h. 171.

3. Dihisab dan diukur, tapi hisabnya salah, sehingga hasil dari pengukurannya dipastikan tidak benar.
4. Dihisab dan diukur, tapi pengukurannya tidaklah benar. Pengukuran dilakukan tidak benar karena pengukurannya kurang cermat, misalnya menggunakan kompas tanpa kita memperhatikan variasi magnetik kompas serta pengaruh medan magnet lainnya, atau hanya dengan menggunakan busur yang relatif kecil. Selain itu human error merupakan faktor yang sering terjadi, artinya pekerja bangunan kurang hati-hati dalam mengakurasi tanda arah dengan galian bangunan. Sehingga hasil pengukuran dengan hasil bangunannya berbeda.
5. Dihisab dan diukur, akan tetapi metode yang digunakan adalah metode terdahulu, mengingat saat ini perkembangan sudah modern. Sehingga, memungkinkan bahwa akurasi zaman dahulu berbeda dengan sekarang.⁶⁰

Pentingnya *ketepatan* menghadap ke arah kiblat menjadi sorotan publik, terbukti banyak masjid agung yang mengalami perubahan saf arah kiblat. Kemelencengan yang terjadi akan berakibat sangat fatal, dimana hakikatnya arah kiblat adalah arah menuju Ka'bah. Namun, karena adanya kemelencengan sekian derajat maka arah kiblat sudah tidak lagi menuju ke Ka'bah, melainkan ke wilayah lain seperti berikut ini (khusus wilayah Indonesia):⁶¹

1. Apabila arah kiblatnya +/- 0° maka akan mengarah ke Tanzania, Angola (dihitung dari titik Barat ke Utara).
2. Apabila arah kiblatnya +/- 5° ke Utara, maka akan mengarah ke Kenya, Kamerun (dihitung dari titik Barat ke Utara).

⁶⁰Hosen, *Zenit Panduan Perhitungan Azimut Syathr Kiblat dan Awal Waktu Shalat* (Pamekasan: Duta Media Publishing, 2016), h. 156 dan 161.

⁶¹Hosen, *Zenit Panduan Perhitungan Azimut Syathr Kiblat dan Awal Waktu Shalat*, h. 157.

3. Apabila arah kiblatnya +/- 10° ke Utara, maka akan mengarah ke Somalia, Ethiopia (dihitung dari titik Barat ke Utara).
4. Apabila arah kiblatnya +/- 15° ke Utara, maka akan mengarah ke Sudan (dihitung dari titik Barat ke Utara).
5. Apabila arah kiblatnya +/- 20° ke Utara, maka akan mengarah ke Yaman (dihitung dari titik Barat ke Utara).

Ketepatan arah kiblat pun memiliki tolak ukur dan tingkatan. Berikut ini adalah tingkatan akurasi menurut Slamet Hambali yang dibedakan menjadi empat macam yaitu:⁶²

1. Sangat akurat, yaitu ketika hasil pengukuran arah kiblat tepat mengarah ke Ka'bah (al-Masjid al-Haram).
2. Akurat, yaitu jika hasil pengukuran arah kiblat memiliki penyimpangan yang tidak keluar dari kriteria yang telah ditentukan oleh Prof. Dr. Thomas Djamaludin, yaitu bagi daerah yang mengalami siang bersamaan dengan Makah (Indonesia Barat, Asia Tengah, Eropa, Afrika) silahkan menggunakan jadwal berikut ini untuk menentukan arah kiblat 26 s/d 30 Mei, pada pukul 16:18 WIB (09:18 UT/GMT) dan 14 s/d 18 Juli, pukul 16:27 WIB (09:27 UT/GMT). Rentang waktu plus/minus 5 menit masih cukup akurat. Arah kiblat merupakan dari ujung bayangan ke arah tongkat. Konsep ini menggunakan *Rasd al-qiblah adham* yang terjadi dua kali dalam setahun.
3. Kurang akurat, ketika hasil pengukuran arah kiblat terjadi kemelencengan antara 0° 42' 46,43' sampai dengan 22° 30', karena jika kemelencengan mencapai 22° 30' lebih, maka arah kiblat untuk wilayah Indonesia akan cenderung ke arah Barat lurus.

⁶²Slamet Hambali, *Ilmu Falak Arah Kiblat Setiap Saat* (Yogyakarta: Rizki Putra, 2012), h. 86.

4. Tidak akurat, jika hasil pengukuran arah kiblat terjadi kemelencengan di atas $22^{\circ} 30'$, maka arah kiblat Indonesia akan cenderung ke arah Selatan dari titik Utara.



BAB III

METODE PENELITIAN

A. Jenis dan Lokasi penelitian

1. Jenis Penelitian

Jenis penelitian pada penelitian ini adalah penelitian lapangan atau *field research* kualitatif yang sumber datanya diambil dari objek penelitian, dimana peneliti melakukan observasi langsung di lapangan dengan menggunakan bantuan instrumen atau alat dalam penentuan arah kiblat dalam hal ini kiblat *tracker* yang berbasis *softwar* dalam uji akurasi arah kiblat masjid di Kecamatan Ranteangin.

2. Lokasi Penelitian

Lokasi penelitian dalam penelitian ini adalah masjid yang ada di Kecamatan Ranteangin. Lokasi yang dipilih oleh peneliti merupakan kampung halaman peneliti yang dipilih dikarenakan peneliti menemukan masalah tentang arah kiblat dikalangan masyarakat Kecamatan Ranteangin Kabupaten Kolaka Utara Provinsi Sulawesi Tenggara yang salah satunya adalah adanya beberapa jama'ah yang memilih salat dirumah dibandingkan di masjid sebab perbedaan pendapat tentang arah kiblat tersebut. Peneliti berharap dengan adanya penelitian ini semoga dapat meluruskan dan menyatukan kembali pendapat masyarakat tentang arah kiblat di tempat penelitian dilakukan.

B. Pendekatan Penelitian

Dalam penelitian ini, peneliti menggunakan beberapa pendekatan antara lain:

1. Pendekatan teologi normatif (syar'i), karena penelitian ini berkaitan dengan ibadah umat Islam, maka untuk memperkuat dasar hukum dan argumentasi peneliti maka dibutuhkan dalil Al-Qur'an, Hadis dan pandangan ulama terkait dengan arah kiblat.

2. Pendekatan Astronomi, dalam penelitian ini peneliti melakukan observasi di lapangan untuk melakukan pengukuran arah kiblat dengan menggunakan bantuan instrumen kiblat *tracker*, yang dimana instrumen ini membutuhkan azimut matahari dan benda-benda langit yang merupakan hasil pengkajian astronomi.

C. Sumber Data

1. Data Primer

Data primer pada penelitian ini adalah data yang diperoleh dari hasil observasi dan wawancara. Hasil observasi yang dimaksud adalah hasil dari pengukuran arah kiblat masjid menggunakan bantuan kiblat *tracker* di masjid yang ada di Kecamatan Ranteangin. Sedangkan hasil wawancara yang dimaksud adalah wawancara yang dilakukan oleh peneliti dengan pejabat terkait dan tokoh-tokoh masyarakat maupun tokoh agama pada saat melakukan pengukuran arah kiblat.

2. Data Sekunder

Data sekunder pada penelitian ini adalah sumber data pendukung yang menjadi penunjang dalam penelitian ini, yaitu tulisan ilmiah yang berupa buku, jurnal, skripsi dan tulisan lain yang berkaitan dengan objek penelitian ini.

D. Metode Pengumpulan Data

Dalam penelitian ini, teknik pengumpulan data yang digunakan oleh peneliti adalah:

1. Observasi, yaitu teknik pengumpulan data dimana peneliti melakukan penelitian langsung di lapangan. Dalam penelitian ini peneliti melakukan penelitian dengan menggunakan bantuan instrumen kiblat *tracker* dalam menentukan arah kiblat. Ada beberapa teknik yang dilakukan dalam melakukan observasi (pengamatan) yaitu:

- a. Teknik yang didasarkan pada pengalaman yang dilakukan secara langsung sehingga data yang didapatkan dapat dipercaya dan diyakini secara pasti bahwa data tersebut benar.
- b. Teknik pengamatan, teknik ini dilakukan apabila teknik sebelumnya masih meragukan atau kurang meyakinkan. Teknik pengamatan ini memungkinkan dapat melihat dan mengamati sendiri, lalu mencatat kejadian yang diteliti, dalam hal ini yaitu mengukur arah kiblat masjid di Kecamatan Ranteangin Kabupaten Kolaka Utara Provinsi Sulawesi Tenggara.
- c. Dalam pengamatan memungkinkan mencatat peristiwa dalam situasi yang berkaitan dengan penelitian, salah satunya yaitu respon masyarakat.⁶³

Oleh karena itu, dalam teknik observasi (pengamatan) ini menggunakan observasi partisipan. Observasi partisipan merupakan pengamatan yang dilakukan peneliti dengan bertindak langsung sebagai anggota sekaligus berperan dalam kehidupan masyarakat.⁶⁴ Yang mana selain berperan langsung dalam kehidupan masyarakat tersebut, peneliti juga berperan langsung dalam mengumpulkan data dalam mengukur arah kiblat masjid di Kecamatan Ranteangin Kabupaten Kolaka Utara Provinsi Sulawesi Tenggara.

2. Wawancara, yaitu teknik pengumpulan data dengan cara mendapatkan keterangan atau informasi secara langsung dari responden. Wawancara adalah percakapan yang dilakukan oleh dua orang yaitu ‘pewawancara’

⁶³Lexy J Moleong, *Metodologi Penelitian Kualitatif* (Bandung: Remaja Rosdakarya, 2000), h. 125.

⁶⁴Enzir, *Analisis Data Metodologi Penelitian Kualitatif* (Jakarta: Rajawali Pers, 2012), h. 39.

adalah orang yang mengajukan pertanyaan dan ‘terwawancara’ adalah orang yang memberikan jawaban atas pertanyaan yang diberikan.⁶⁵ Wawancara dilakukan oleh peneliti pada saat melakukan pengukuran arah kiblat, wawancara dilakukan untuk mendapatkan data yang dibutuhkan terkait dengan objek penelitian. Pihak-pihak yang akan menjadi responden dalam penelitian ini adalah tokoh masyarakat dan tokoh agama yakni imam masjid dan atau mantan imam masjid.

3. Dokumentasi, adalah teknik pengumpulan data dengan mengumpulkan sumber yang berkaitan dengan penelitian dan dapat menunjang penelitian seperti buku, jurnal, skripsi dan tulisan-tulisan lain yang berkaitan dengan penelitian.

E. Instrumen Penelitian

Instrumen penelitian yaitu alat bantu yang peneliti gunakan selama mengumpulkan data agar dapat menjadi lebih mudah saat melakukan penelitian. Adapun instrument penelitian yang digunakan oleh peneliti dalam pengumpulan data yaitu dengan menggunakan beberapa alat seperti Telepon Genggam Seluler atau Handphone, Komputer atau Laptop, alat tulis menulis seperti Pulpen, Spidol hitam dan spidol warna, Pensil, Penggaris panjang, penggaris busur, dan kertas, lalu Tali, serta Kiblat Tracker sebagai Instrumen Utama, dan Pedoman Wawancara sebagai Instrumen Tambahan dalam penelitian ini.

⁶⁵Lexy J Moleong, *Metodologi Penelitian Kualitatif*, h. 186.

F. Teknik Pengolahan Dan Analisis Data

Analisis data merupakan cara untuk mempelajari, menganalisis, mengelola dan mengelompokkan data yang berkaitan dengan penelitian, agar peneliti dapat menarik kesimpulan terhadap objek penelitian.

Teknik analisis data yang dianggap relevan dalam penelitian ini adalah teknik analisis deskriptif dengan pendekatan kualitatif yaitu data yang diperoleh baik berupa observasi, wawancara dan dokumentasi dianalisis secara kualitatif.

Analisis data yang akan dilakukan agar mendapatkan hasil yang sesuai dengan keadaan yang sebenar-benarnya, yaitu:

1. Melakukan peringkasan data (reduksi), yaitu dari data mentah hasil penelitian kemudian disederhanakan. Peringkasan data ini merupakan proses analisis data yang dilakukan peneliti melalui observasi, wawancara dan dokumentasi, kemudian memfokuskan pada objek penelitian agar data yang didapatkan memiliki gambaran dan kesimpulan yang jelas.
2. Penyajian data, data yang disajikan berdasarkan kasus faktual yang memiliki keterkaitan gambaran dan kesimpulan yang jelas.
3. Penyimpulan dan verifikasi, data yang telah diringkas atau direduksi dan disajikan secara sistematis, akan disimpulkan sementara. Hal ini bertujuan untuk mendapatkan gambaran sementara dari hasil penelitian. Kemudian diverifikasi terhadap data yang telah diperoleh.
4. Kesimpulan akhir, data yang diperoleh berdasarkan kesimpulan sementara yang telah diverifikasi dan mendapatkan kesimpulan akhir. Kesimpulan akhir ini diharapkan dapat diperoleh setelah pengumpulan data selesai.

BAB IV
PENGUKURAN ARAH KIBLAT MASJID DI KECAMATAN
RANTEANGIN KABUPATEN KOLAKA UTARA PROVINSI SULAWESI
TENGGARA

A. Gambaran Umum Lokasi Penelitian

Kecamatan Ranteangin merupakan salah satu kecamatan yang terletak di Kabupaten Kolaka Utara. Berdasarkan letak geografisnya, Kecamatan Ranteangin melintang dari utara ke selatan diantara $3^{\circ}35' \text{ LS} - 3^{\circ}40' \text{ LS}$ dan membujur dari barat ke timur diantara $121^{\circ}0'0'' \text{ BT} - 121^{\circ}10'0'' \text{ BT}$.

Berdasarkan letak geografisnya, Kecamatan Ranteangin memiliki batas-batas berikut yakni, Sebelah utara berbatasan dengan Kecamatan Lambai. Sebelah timur berbatasan dengan Kecamatan Uluiwoi. Sebelah selatan berbatasan dengan Kecamatan Wawo. Sebelah barat berbatasan dengan Teluk Bone.

Karena letaknya yang berbatasan langsung dengan Teluk Bone, wilayah Kecamatan Ranteangin memiliki dua jenis wilayah yaitu wilayah daratan dan lautan. Berdasarkan data Badan Pertanahan Nasional Kabupaten Kolaka Utara, Kecamatan Ranteangin memiliki luas daratan sebesar $189,92 \text{ km}^2$. Apabila dilihat dari segi relief permukaannya, wilayah daratan tersebut sebagian besar berupa dataran yang merata hamper di seluruh wilayah dengan ketinggian $\pm 6 \text{ m}$ dari permukaan laut.

Dengan kondisi wilayah tersebut, Kecamatan Ranteangin memiliki beberapa sungai yang sangat berpotensi untuk dijadikan sumber kebutuhan air rumah tangga dan irigasi seperti sungai Ranteangin. Selain itu dari aspek *Oceanografi*, Kecamatan Ranteangin memiliki perairan laut yang cukup potensial untuk pengembangan usaha bidang perikanan meskipun pemanfaatan potensi ini

masih lebih rendah jika dibandingkan dengan kecamatan lain yang berada dalam wilayah teritorial Kabupaten Kolaka Utara.

Wilayah Administrasi pemerintahan Kecamatan Ranteangin pada tahun 2017 terdiri dari 27 dusun atau lingkungan yang tergabung menjadi enam desa dan satu kelurahan. Ibukota kecamatan sendiri terletak di Kelurahan Ranteangin. Sedangkan enam desa yaitu Desa Rantebaru, Desa Puhu, Desa Torotuo, Desa Lawekara, Desa Landolia, dan Desa Maroko.

Selanjutnya, sarana pemerintahan yang ada di Kecamatan Ranteangin tidak mengalami perubahan dibandingkan tahun sebelumnya. Semua desa atau kelurahan masing-masing telah memiliki kantor desa dan sanggar PKKnya sendiri. Setiap desa telah dilengkapi dengan aparat desa, yang terdiri dari : Sekretaris Desa (Sekdes), Kaur pemerintahan, Kaur Umum, Kaur Ekonomi Pembangunan, Kaur Tramtib, Pamong Tani, dan Kepala Dusun. Selain aparat desa di atas, disetiap desa juga terdapat Imam Desa dan Tetua Adat. Kemudian dari aspek pertahanan sipil, jika dibandingkan dengan tahun sebelumnya, jumlah pertahanan sipil/linmas di Kecamatan Ranteangin tidak mengalami perubahan. Personil pertahanan sipil/linmas yang pada tahun 2017 berjumlah 37 orang.

Dari data di atas kemudian dapat diklasifikasikan jumlah masjid yang ada di Kecamatan Ranteangin Kabupaten Kolaka Utara Provinsi Sulawesi Tenggara sebagaimana tabel berikut:

No.	Kelurahan/Desa	Masjid	Ket.
1	Kelurahan Ranteangin	1	
2	Desa Rantebaru	1	
3	Desa Puhu	1	
4	Desa Torotuo	1	

5	Desa Lawekara	1	
6	Desa Landolia	1	
7	Desa Maroko	0	
JUMLAH		6	

B. Pengukuran arah kiblat masjid di Kecamatan Ranteangin Kabupaten Kolaka Utara Provinsi Sulawesi Tenggara

Persoalan arah kiblat sebenarnya bukanlah hal baru dalam masyarakat di Kecamatan Ranteangin. Karena sebelum peneliti datang dan melakukan penelitian, pemerintah dalam hal ini Kementerian Agama Kabupaten Kolaka Utara ternyata telah melakukan koreksi atau uji akurasi arah kiblat masjid yang ada di wilayah Kabupaten Kolaka Utara tidak terkecuali di kecamatan Ranteangin. Walaupun demikian, masih banyak masyarakat yang ternyata tidak memperdulikan persoalan arah kiblat ini karena menurut beberapa masyarakat awam, menghadap kiblat itu cukup hanya dengan niat, walaupun pada kenyataannya paradigma seperti ini tidaklah benar. Arah kiblat itu adalah salah satu syarat sahnya salat, yaitu harus menghadap ke Ka'bah di Masjidil Haram.⁶⁶ Ada juga beberapa masyarakat awam yang berpendapat bahwa arah kiblat itu adalah barat, atau arah terbenamnya matahari. Hal inilah yang menyebabkan ketika masyarakat akan membangun masjid, musala maupun pekuburan, yang dijadikan patokan atau acuan adalah arah tempat terbenamnya matahari. Paradigma seperti inilah yang sebenarnya perlu diubah dalam masyarakat, karena jika tetap berpatokan demikian, arah kiblat yang digunakan kelak akan keliru. Karena Matahari bergerak pada garis edar yang tidak tetap, sehingga matahari

⁶⁶Encup Supriatna, *Hisab Rukyat dan Aplikasinya-Buku satu* (Cet. I; Bandung: PT Refika Aditama, 2007), h.69.

terbenam setiap bulan pada titik yang berbeda-beda yaitu kadang agak condong ke selatan dan kadang juga condong ke utara. Perubahan matahari ini dapat kita amati selama setahun, yang juga dapat disebut sebagai perubahan deklinasi matahari.⁶⁷ Hal ini dapat kita lihat dengan adanya empat musim pada negara-negara yang berada di bagian utara dan selatan seperti negara bagian benua Eropa dan benua Australia. Yang mana ketika posisi matahari condong ke selatan maka benua Australia akan mengalami musim panas sedangkan bagian benua Eropa akan mengalami musim dingin dan begitu pula sebaliknya.

Masyarakat di Indonesia memang terkadang sulit untuk paham akan hal tersebut karena Indonesia berada tepat di garis khatulistiwa dengan iklim tropis dan menyebabkan Indonesia memiliki perputaran waktu dan musim yang begitu-begitu saja, yaitu hanya musim kemarau dan musim hujan. Perputaran waktu juga demikian, yaitu magrib pukul 18.00 terkadang lebih atau kurang sedikit, subuh pukul 05.00 juga lebih atau kurang sedikit. Berbeda dengan wilayah Eropa yang terkadang matahari bisa muncul tepat pukul 04.00 dan kadang pukul 09.00 lalu terbenam kadang cepat yaitu pukul 16.00 dan saat lambat yaitu pukul 20.00. Hal ini juga yang membuat beberapa negara kadang mengalami waktu puasa yang lama dan kadang juga singkat saat bulan ramadhan. Hal inilah yang membuat masyarakat di Indonesia kadang susah untuk diberikan pemahaman dikarenakan pola pikir dan sudut pandang mereka yang kurang.

Sebelum peneliti melakukan penelitian dan pengukuran, terlebih dahulu peneliti melakukan survey lokasi serta wawancara dengan tokoh-tokoh agama, tokoh masyarakat dan pegawai pemerintahan di kecamatan Ranteangin sekaligus meminta izin sebelum melakukan pengukuran. Selain itu peneliti juga memberikan sedikit gambaran terkait kegiatan penelitian yang akan peneliti

⁶⁷M. Sayuthi Ali, *Ilmu Falak 1* (Cet. I; Jakarta: PT Raja Grafindo Persada, 1997), h.12.

lakukan, yang kemudian juga ditanggapi dengan antusias oleh tokoh-tokoh tersebut. Dan sebagai kesimpulan awal dari hasil wawancara dengan beberapa tokoh agama dan tokoh masyarakat, pemahaman masyarakat tentang arah kiblat dan urgensinya terhadap pelaksanaan ibadah memang masih rendah.

Berikut ini merupakan kutipan hasil wawancara dengan tokoh-tokoh tersebut tentang arah kiblat dan penelitian yang dilakukan oleh peneliti.

Hardaling sebagai kepala Kantor urusan agama Kecamatan Ranteangin mengatakan bahwa:

“Arah Kiblat adalah arah yang digunakan umat islam sebagai patokan dalam melaksanakan Ibadah seperti shalat dan menguburkan Jenazah, yang mana arah yang dituju itu adalah Ka’bah. Arah kiblat itu sangat penting karena merupakan salah satu syarat sah salat”⁶⁸



Gambar 4.1 Wawancara bersama Bapak Hardaling

Yaswan sebagai mantan Camat dan tokoh masyarakat Kecamatan Ranteangin mengatakan bahwa:

“Arah kiblat adalah arah yang dituju umat muslim seluruh dunia untuk melaksanakan salat, dalam hal ini Ka’bah di Mekah. Arah kiblat itu sangat penting karena merupakan salah satu syarat sah dalam melaksanakan salat.”⁶⁹

⁶⁸Hardaling, (44 tahun) kepala Kantor Urusan Agama Kecamatan Ranteangin, *Wawancara*, Kolaka Utara, 29 Juni 2020.

⁶⁹Yaswan, (62 tahun) Petani, *Wawancara*, Kolaka Utara, 24 Juni 2020.



Gambar 4.2 Wawancara bersama Bapak Yaswan

Pangngerang sebagai salah satu staf di Kantor Urusan Agama Kecamatan Ranteangin mengatakan bahwa:

“Arah kiblat adalah arah yang dituju oleh seluruh ummat muslim untuk melaksanakan salat, dalam hal ini adalah Ka’bah di Makah. Arah kiblat sangatlah penting karena merupakan syarat sah salat.”⁷⁰



Gambar 4.3 Wawancara bersama Bapak Pangngerang

Sedangkan Iqbal Sarira yang merupakan mantan imam masjid Nurul Sholihin Kelurahan Ranteangin mengatakan bahwa:

“Arah kiblat itu adalah Makkah. Arah kiblat itu yang penting kita berniat dengan baik, persoalan arahnya kemana saya tidak terlalu pikirkan hanya ikut patokan yang ada di masjid saja. Di masjid Nurul Sholihin ini sudah pernah dilakukan pengukuran dengan alat yang sederhana, yaitu kompas dan saya kurang tau apa nama alatnya. Yang jelas dia menggunakan

⁷⁰Pangngerang (51 tahun) Staff Kantor Urusan Agama Kecamatan Ranteangin, *Wawancara*, Kolaka Utara, 23 Juni 2020.

bantuan bayangan matahari. Sedangkan pada awal pembangunannya, seingat saya pendahulu kami itu hanya menggunakan kompas sederhana yang biasa digunakan oleh pelaut untuk menentukan arah dan ditambah dengan melihat arah matahari terbenam.”⁷¹



Gambar 4.4 Wawancara bersama Bapak Iqbal Sarira

Dari beberapa kutipan wawancara peneliti dengan tokoh agama dan tokoh masyarakat, peneliti dapat menarik kesimpulan sementara tentang pengetahuan masyarakat mengenai arah kiblat. Yakni bahwa sebagian masyarakat telah mengetahui tentang arah kiblat dan sebagian juga masih meyakini bahwa arah kiblat adalah barat atau arah terbenamnya matahari. Terlihat dari arah bangunan masjid yang dijadikan objek penelitian yang semuanya mengarah ke barat. Hal ini disebabkan karena kurangnya pemahaman masyarakat terdahulu tentang arah kiblat yang benar yaitu menghadap ke Ka'bah atau mengarah ke barat barat laut jika dari Indonesia.

Terkait dengan metode dan alat yang digunakan dalam pengukuran arah kiblat masjid di Kecamatan Ranteangin Kabupaten Kolaka Utara Provinsi Sulawesi Tenggara, dalam hal ini di 3 masjid yaitu Masjid Nurul Sholihin yang terletak di Kelurahan Ranteangin, Masjid Nurul Iman yang ada di Desa Landolia,

⁷¹Iqbal Sarira, (60 tahun) Petani, *Wawancara*, 22 Juni 2020.

dan Masjid Jami' Nurud Darajah yang ada di Desa Puhu, peneliti juga melakukan wawancara dengan tokoh agama atau Imam yang bertugas di masjid-masjid tersebut. Berikut ini merupakan hasil wawancara yang peneliti lakukan dengan narasumber tersebut:

Mujahidin sebagai Imam Masjid Nurul Sholihin Kelurahan Ranteangin mengatakan bahwa :

“Arah kiblat adalah arah yang dituju ketika salat. Arah kiblat itu sangat penting karena merupakan salah satu syarat sahnya salat. Terkait pengukuran arah kiblat di Masjid Nurul Sholihin ini, pemerintah dalam hal ini pihak Kementerian Agama sudah pernah datang melakukan pengukuran arah kiblat. Alat yang digunakan itu adalah *Istiwa'* dan juga pernah dilakukan pengukuran ulang saat peristiwa matahari berada persis di atas Ka'bah. Hasilnya arah kiblat di masjid kami ternyata memang kurang tepat dan setelah dilakukan musyawarah antara tokoh masyarakat di Kelurahan Ranteangin, kami memutuskan untuk mengubah garis shaf masjid kami. Walaupun kelihatannya kurang bagus dilihat dan jumlah Jamaah yang dapat ditampung dalam masjid juga berkurang, kami meyakini bahwa itu lebih baik demi kesempurnaan salat kami.”⁷²



Gambar 4.5 Wawancara bersama Bapak Mujahidin

A Sani sebagai Imam Masjid Desa Puhu sekaligus salah satu tokoh masyarakat di Desa Puhu mengatakan bahwa:

“Arah kiblat adalah arah yang menjadi patokan ummat muslim di seluruh dunia untuk melaksanakan salat, yaitu Ka'bah di Makah. Arah kiblat sangat penting karena merupakan salah satu syarat sah salat. Pengukuran

⁷² Mujahidin (62 tahun) Petani, *Wawancara*, Kolaka Utara, 23 Juni 2020.

arah kiblat di Masjid Nurud Darajah Desa Puhu sudah pernah dilakukan dan alat yang digunakan itu adalah kompas. Pihak Kementerian Agama juga sudah pernah melakukan pengukuran arah kiblat di masjid kami dengan menggunakan alat yang akurat, hanya saja karena hasil pengukurannya berbeda, masyarakat setempat tidak mau mengubah arah kiblat masjid kami. Padahal kemelencengannya cukup besar. Alasan masyarakat tidak mau mengubah karena mereka sudah percaya dengan orang tua kami terdahulu yang telah membangun masjid kami dengan baik dan walaupun sudah diberikan pemahaman oleh pihak Kementerian Agama bahwa arah kiblat kami itu perlu diperbaiki, masyarakat tetap teguh dengan pendirian mereka dengan alasan kapasitas masjid untuk menampung jumlah Jamaah akan berkurang jika shafnya diubah.”⁷³



Gambar 4.6 Wawancara bersama Bapak A. Sani

Sedangkan Jumadi yang merupakan Imam Masjid Desa Landolia mengatakan bahwa:

“Arah kiblat yaitu arah barat atau arah tempat terbenamnya matahari. Arah kiblat itu sangat penting untuk melaksanakan salat. Sedangkan terkait dengan pengukuran arah kiblat itu sendiri kami pernah mencoba mengukur dengan menggunakan kompas dan arah kiblat masjid kami rasa sudah sesuai. Pemerintah juga sudah pernah melakukannya yang dalam hal ini adalah dari pihak Kementerian Agama dan setelah dilakukan pengukuran dengan alat yang saya kurang tau apa namanya, ternyata arah kiblat di

⁷³ A. Sani (56 tahun) Petani, *Wawancara*, Kolaka Utara, 23 Juni 2020.

masjid kami ini kurang tepat. Dan setelah itu tokoh masyarakat dan tokoh agama di Desa Landolia bermusyawarah dan kemudian memutuskan untuk mengubah arah kiblat yang selama ini kami gunakan. Dan seiring berjalannya waktu, karena masjid kami ini akan dilakukan renovasi besar-besaran, akhirnya arah bangunan masjid kami juga akan diubah dan mengikuti arah kiblat yang seharusnya.”⁷⁴



Gambar 4.7 Wawancara bersama Bapak Jumadi

Berdasarkan hasil wawancara yang peneliti lakukan dengan beberapa narasumber diatas, peneliti menemukan bahwa masjid raya yang ada di Kelurahan Ranteangin sebagai masjid tertua yang ada di Kecamatan Ranteangin menggunakan metode sederhana yaitu dengan bantuan bayangan matahari dan kompas sederhana yang biasa digunakan oleh pelaut dengan patokan arah barat dalam menentukan arah kiblat pada awal pembangunannya. Sedangkan masjid-masjid lain yang menjadi objek penelitian, metode yang digunakan juga hanya menggunakan metode sederhana dengan bantuan bayangan dan kompas sederhana serta dengan patokan arah barat.

Metode yang digunakan dalam pengukuran arah kiblat di masjid-masjid yang ada di Kecamatan Ranteangin Kabupaten Kolaka Utara, kemudian baru

⁷⁴ Jumadi, (66 tahun) Petani, *Wawancara*, 23 Juni 2020.

berubah setelah pihak pemerintah dalam hal ini dari Kementerian Agama Kabupaten Kolaka Utara melakukan uji akurasi atau pengukuran kembali di masjid-masjid yang ada di Kabupaten Kolaka Utara termasuk di Kecamatan Ranteangin. Metode yang digunakan yaitu Tongkat *Istiwa'* dengan bantuan bayangan matahari. Selain itu tokoh-tokoh agama dan tokoh-tokoh masyarakat yang ada di Kecamatan Ranteangin, yang memiliki pengetahuan tentang arah kiblat juga melakukan pengukuran kembali saat terjadinya fenomena matahari berada tepat di atas Ka'bah atau yang biasa kita sebut dengan peristiwa *Rashdul Kiblat*. Hasil yang mereka dapatkan juga sudah sesuai dengan yang dilakukan oleh pihak Kementerian Agama Kabupaten Kolaka Utara. Dengan demikian mereka sudah lebih yakin dengan arah kiblat masjid mereka sekarang setelah dilakukan pengukuran ulang.

C. Tingkat Keakuratan arah kiblat Masjid di Kecamatan Ranteangin Kabupaten Kolaka Utara Provinsi Sulawesi Tenggara

Pengukuran arah kiblat masjid di Kecamatan Ranteangin Kabupaten Kolaka Utara Provinsi Sulawesi Tenggara yang dilakukan peneliti dilakukan dengan menggunakan metode kiblat *tracker* yang berbasis *software sun compass* yang membutuhkan sinar matahari, tongkat *istiwa* dan aplikasi Google *Earth*. Masjid yang dijadikan objek penelitian yaitu 3 masjid (Masjid Nurul Sholihin Kelurahan Ranteangin, Masjid Nurul Iman Desa Landolia, dan Masjid Jami' Nurud Darajah Desa Puhu) menggunakan metode kiblat *tracker* dan aplikasi Google *Earth*, sedangkan tongkat *istiwa* hanya digunakan di Masjid Nurul Sholihin Kelurahan Ranteangin dan Masjid Nurul Iman Desa Landolia, dikarenakan pada saat peneliti melakukan pengukuran di Masjid Jami' Nurud Darajah Desa Puhu, keadaan cuaca kurang mendukung yang mengakibatkan bayangan matahari hanya muncul sesekali, jadi sulit untuk menggunakan tongkat

istiwa. Walaupun demikian, pengukuran dengan menggunakan kiblat tracker ataupun dengan tongkat istiswa, hasilnya relatif sama dengan selisih yang hanya berkisar sekitar 1° - 2° . Adapun setelah peneliti melakukan pengukuran arah kiblat masjid di Kecamatan Ranteangin Kabupaten Kolaka Utara Provinsi Sulawesi Tenggara yaitu pada 3 masjid, peneliti menarik kesimpulan bahwa:

1. Diantara 3 masjid yang dijadikan objek penelitian, semuanya menggunakan metode sederhana yaitu dengan bantuan arah bayangan matahari dan kompas sederhana dengan patokan arah barat. Hal ini terlihat dari arah bangunan masjid yang mengarah ke barat.
2. Diantara 3 masjid, hanya masjid Jami' Nurud Darajah Desa Puhu yang arah shafnya masih mengikuti arah bangunan masjid dan menghadap ke barat. Sedangkan masjid Nurul Sholihin Kelurahan Ranteangin dan masjid Nurul Iman Desa Landolia telah mengubah arah shaf masjidnya setelah dilakukan pengukuran arah kiblat oleh Kementerian Agama Kabupaten Kolaka Utara.
3. Setelah peneliti melakukan pengukuran arah kiblat di 3 masjid diatas, arah kiblat yang baru setelah diukur oleh Kementerian Agama Kabupaten Kolaka Utara, sudah akurat dan benar menghadap ke Ka'bah.

Berikut ini merupakan hasil pengukuran arah kiblat masjid di Kecamatan Ranteangin kabupaten Kolaka Utara Provinsi Sulawesi Tenggara yang peneliti paparkan pada tabel berikut:


Hasil Pengukuran Arah Kiblat masjid Nurul Sholihin Kelurahan Ranteangin

No	Alat yang Digunakan	Arah Bangunan Masjid	Arah Kiblat Masjid	Arah Kiblat Pengukuran	Kemelencengan
1	Kiblat Tracker	282°	292°	292°	10°

2	Tongkat Istiwa	282°	292°	292°	10°
3	Google Earth	282°	292°	292°	10°



Gambar 4.8 Pengukuran Arah Kiblat Masjid Nurul Sholihin dengan menggunakan Kiblat Tracker dan Tongkat Istiwa'



Gambar 4.9 Hasil pengukuran Masjid Nurul Sholihin



Gambar 4.10 Garis shaf Masjid Nurul Sholihin




Gambar 4.11 Posisi arah kiblat dan arah bangunan Masjid Nurul Sholihin berdasarkan aplikasi *Google Earth*

Hasil Pengukuran Arah Kiblat masjid Nurul Iman Desa Landolia

No	Alat yang Digunakan	Arah Bangunan Masjid	Arah Kiblat Masjid	Arah Kiblat Pengukuran	Kemelencengan
1	Kiblat Tracker	270°	292°	292°	22°
2	Tongkat Istiwa	270°	292°	292°	22°
3	Google Earth	270°	292°	292°	22°



Gambar 4.12 Pengukuran Arah Kiblat Masjid Nurul Iman dengan menggunakan Kiblat *Tracker* dan Tongkat *Istiwa*'



Gambar 4.13 Hasil pengukuran arah kiblat Masjid Nurul Iman



Gambar 4.14 Posisi arah kiblat dan arah bangunan Masjid Nurul Iman berdasarkan aplikasi *Google Earth*

Hasil Pengukuran Arah Kiblat masjid Jami' Nurud Darajah Desa Puhu

No	Alat yang Digunakan	Arah Bangunan Masjid	Arah Kiblat Masjid	Arah Kiblat Pengukuran	Kemelencengan
1	<i>Kiblat Tracker</i>	271°	271°	292°	21°
2	<i>Google Earth</i>	271°	271°	292°	21°



Gambar 4.15 Pengukuran arah kiblat masjid Nurud Darajah menggunakan *Kiblat Tracker*



Gambar 4.16 Hasil pengukuran arah kiblat Masjid Nurud Darajah



Gambar 4.17 Posisi arah kiblat Masjid Nurud Darajah berdasarkan aplikasi
Google Earth

BAB V

PENUTUP

A. *Kesimpulan*

Setelah dilakukan pengukuran arah kiblat masjid di Kecamatan Ranteangin Kabupaten Kolaka Utara Provinsi Sulawesi Tenggara yang dilakukan pada 3 masjid diantara 6 masjid yang ada di Kecamatan Ranteangin yaitu masjid Nurul Sholihin Kelurahan Ranteangin, masjid Nurul Iman Desa Landolia, dan masjid Jami' Nurud Darajah Desa Pohu. Peneliti menarik kesimpulan sebagai berikut :

1. Pengukuran arah kiblat masjid di Kecamatan Ranteangin Kabupaten Kolaka Utara Provinsi Sulawesi Tenggara yaitu pada 3 dari 6 masjid, semuanya menggunakan metode sederhana dalam menentukan arah kiblat pada awal pembangunannya dengan bantuan bayangan matahari dan kompas sederhana yang digunakan oleh nelayan dan berpatokan pada arah barat atau arah terbenamnya matahari. Hal ini terlihat dari arah bangunan masjid yang semua mengarah ke barat. Walaupun demikian, pemerintah setempat dalam hal ini Kementerian Agama Kabupaten Kolaka Utara Provinsi Sulawesi Tenggara telah melakukan pengukuran kembali dengan menggunakan alat yang lebih akurat yaitu Tongkat Istiwa dalam rangka memperbaiki arah kiblat yang melenceng sejak awal pembangunannya dan memberikan pemahaman pada masyarakat bahwa arah kiblat masjidnya belum akurat karena tidak menghadap kiblat, juga memberikan penjelasan bahwa arah barat bukanlah kiblat. Dan setelah dilakukan pengukuran arah kiblat masjid yang ada di Kecamatan Ranteangin kemudian dilakukan perubahan pada garis shaf masjid yang melenceng.

2. Tingkat keakuratan arah kiblat masjid di Kecamatan Ranteangin Kabupaten Kolaka Utara Provinsi Sulawesi Tenggara yaitu pada 3 masjid yang diteliti, masjid Nurul Sholihin arah kiblat lama 282° melenceng 10° dari 292° , masjid Nurul Iman arah kiblat lama 270° melenceng 22° dari 292° , dan masjid Jami' Nurud Darajah arah kiblat lama 271° melenceng 21° dari 292° . Dan diantara 3 masjid, hanya salah satu masjid yaitu masjid Jami' Nurud Darajah Desa Puhu yang masih tetap dengan arah kiblat awal yaitu arah barat dengan alasan tokoh masyarakat dan tokoh agama telah berunding dan memutuskan untuk tetap pada arah bangunan masjid karena tidak ingin ada perdebatan diantara masyarakat setempat dan juga ingin mempertahankan kapasitas jamaah yang dapat ditampung di masjid tersebut. Sedangkan di 2 masjid yakni Masjid Nurul Sholihin Kelurahan Ranteangin dan Masjid Nurul Iman Desa Landolia sudah mengubah garis shafnya setelah dilakukan pengukuran kembali. Bahkan di Masjid Nurul Iman Desa Landolia sementara melakukan renovasi besar-besaran yaitu tiang masjid dan tehel masjid akan diubah agar tepat menghadap ke kiblat yang benar.

B. Implikasi Penelitian

1. Diharapkan kepada pemerintah Kabupaten Kolaka Utara Provinsi Sulawesi Tenggara khususnya Kementerian Agama Kabupaten Kolaka Utara untuk memberikan penyuluhan atau sosialisasi dan edukasi kepada masyarakat di Kecamatan Ranteangin tentang pentingnya melakukan pengukuran arah kiblat dengan menggunakan alat yang modern salah satunya adalah Kiblat *Tracker*, serta pentingnya menghadap kiblat bukan hanya dengan niat, karena menghadap kiblat merupakan salah satu syarat sah salat dan juga memberikan pemahaman bahwa arah kiblat bukanlah barat.
2. Peneliti berharap dengan adanya penelitian ini, dapat menambah wawasan keilmuan tentang Ilmu Falak khususnya arah kiblat bagi para akademisi dan juga praktisi sehingga dapat memberikan pengetahuan baru kepada masyarakat yang masih awam terkait persoalan arah kiblat.

DAFTAR PUSTAKA

- Alimuddin, *Ilmu Falak II*, Makassar: Alauddin University Press, 2014.
- Al-Naisaburi, Abu al-Husain Muslim bin al-Hajjaj al-Qusyairi. *Shahih Muslim*. Juz I. Cet. I, Bairut: Dar al-Fikr, 1988.
- Al-Shabuni, Muhammad Ali. *Rawa'i al-Bayan Tafsir Ayat Ahkam min al-Quran juz I*. Makkah al-Mukarramah, tanpa penerbit, tanpa tahun.
- Azhari, Susiknan. *Ensiklopedi Hisab Rukyat*, Yogyakarta: Pustaka Pelajar, 2008.
- Bukhari, Abi Abdillah Muhammad bin Ismail bin Ibrahim ibn al-Mughirah bin Bardazbah. *Shahih Bukhari*, Juz I. Beirut: Daarul Kutub al-Ilmiyah, 1992.
- Butar-Butar, Arwin Juli Rakhmadi. *Pengantar Ilmu Falak Teori, Praktik, dan Fikih*, Depok: PT. Rajagrafindo Persada, 2018.
- Butar-Butar, Arwin Juli Rakhmadi. "Historiografi Ilmu Falak Di Nusantara: Sejarah, Motivasi Dan Tokoh Awal". *Journal Of Contemporary Islam And Muslim Societies* 2, no.2 Juli-Desember (2018).
- Daniel Alfaruqi. "Akurasi Arah Kiblat Masjid dan Mushalla di Wilayah Kecamatan Payakumbuh Utara". *Skripsi*. Jakarta: Fakultas Syariah dan Hukum UIN Syarif Hidayatullah Jakarta, 2015.
- Departemen Agama Republik Indonesia. Direktorat Jenderal Pembinaan Kelembagaan Agama Islam Proyek Peningkatan Prasarana dan Sarana Perguruan Tinggi Agama/ IAIN, *Ensiklopedia Islam*. Jakarta: CV Anda Utama, 1993.
- Departemen Agama RI. *Pedoman Penentuan Arah Kiblat*. Jakarta: 1994.
- Departemen Pendidikan Nasional. *Kamus Besar Bahasa Indonesia*. Jakarta: Balai Pustaka, 2005.
- Dimasyqi Syaikh al-Allamah Muhammad bin Abdurrahman, *Fiqih Empat Mazhab*, terj. Abdullah Zaki Alkaf. Bandung: Hasyimi, 2012.
- Firman Rahmat, "Standardisasi Manajemen Masjid (Studi Kasus Infrastruktur di Masjid Jendral Sudirman Makassar)", *Skripsi* (Makassar : Fakultas Dakwah dan Komunikasi UIN Alauddin Makassar, 2016.
- Enzir. *Analisis Data Metodologi Penelitian Kualitatif*. Jakarta: Rajawali Pers, 2012. Jamil, A. *Ilmu Falak Teori dan Aplikasi*, Jakarta: Amzah, 2009.
- Hambali, Slamet. *Ilmu Falak Arah Kiblat Setiap Saat*. Yogyakarta: Rizki Putra, 2012.
- Hosen. *Zenit Panduan Perhitungan Azimut Syathr Kiblat dan Awal Waktu Shalat*. Pamekasan: Duta Media Publishing, 2016.
- Izzudin, Ahmad. *Ilmu Falak Praktis*. Semarang: PUSTAKA RIZKI PUTRA, 2012.

- Kadir, A. *Formula Baru Ilmu Falak Panduan Lengkap & Praktis*. Jakarta: Amzah, 2012.
- Kementerian Agama Republik Indonesia. *Al-Qur'an dan Terjemahannya*, Cet. X; Bandung: Diponegoro, 2011.
- Khazin, Muhyiddin. *Ilmu Falak Dalam Teori dan Praktik*, Yogyakarta: Buana Pustaka, 2004.
- Khazin, Muhyiddin. *Kamus Ilmu Falak*. Yogyakarta: Buana Pustaka, 2005.
- Kementrian Agama Republik Indonesia. *Ilmu Falak Praktik*. Jakarta: Kementrian Agama RI, 2013.
- M, Sayuthi Ali. *Ilmu Falak I*. Jakarta: PT Raja Grafindo Persada, 1997.
- Mahtir, Saitul, and Muhammad Saleh Ridwan. 2020. "DINAMIKA PENENTUAN ARAH KIBLAT MENGGUNAKAN ALAT KLASIK DAN MODEREN DI MASJID SULTAN ALAUDDIN MADANI." *Hisabuna: Ilmu Falak* 1.1: h. 1-17.
- Marsono, Muhaimin, and Nur Aisyah. 2020. "Akurasi arah qiblat menggunakan Qiblat Tracker Berbasis Software Sun Compass dan Star Walk di masjid Islamic Center Dato Tiro Bulukumba." *Hisabuna: Ilmu Falak* 1.2: h. 25-42.
- Moleong, Lexy J. *Metodologi Penelitian Kualitatif*. Bandung: Remaja Rosdakarya, 2000.
- Mubtadiin, Madrasah Salafiyah Hidayah. *al-Durus al-Falakiyyah*. Kediri: Lirboyo, t.th.
- Mukarram, Akh, *Ilmu Falak Dasar-Dasar Hisab Prakis*, Sidoarjo: Grafika Media, 2011.
- Mulia, Ahmad Thib Raya dan Siti Musdah. *Menyelami Seluk-Beluk Ibadah dalam Islam*. Jakarta Timur: Kencana, 2003.
- Munawwir, Ahmad Warson. *Al-Munawwir Kamus Arab-Indonesia*. Surabaya: Pustaka Progressif, 1997.
- Muslih, Muhammad Ridha, and Rahma Amir. 2020. "AKURASI ARAH KIBLAT MUSALA STASIUN PENGISIAN BAHAN BAKAR UMUM (SPBU) DI KOTA MAKASSAR." *Hisabuna: Ilmu Falak* 1.1: h. 138-147.
- Naisabury, Muslim Bin Hajjaj Abu Hasan Qusyairi. *Shahih Muslim*. Mesir: Mauqi'u Wazaratul Auqaf, t.t.
- Rahmatiah, H. L. 2020. "PENGARUH HUMAN EROR TERHADAP AKURASI ARAH KIBLAT MASJID DAN KUBURAN DI KABUPATEN GOWA PROVINSI SULAWESI SELATAN." *ELFALAKY* 4.2.
- Rauf, Nurlinda Sari Abdul, and Supardin Supardin. 2020. "AKURASI ARAH KIBLAT MASJID DI KELURAHAN ALLIRITENGAE KECAMATAN TURIKALE KABUPATEN MAROS." *Hisabuna: Ilmu Falak* 1.1: h. 45-58.

- Shihab, M.Quraish. *Tafsir al-Mishbah Pesan dan Kesorasian al-Quran*, Vol. I Jakarta: Lentera Hati, 2009.
- Supriatna, Encup. *Hisab Rukyat dan Aplikasinya-Buku Satu*. Bandung: PT Refika Aditama, 2007.
- Syam, Hikmatul Adhiyah, and Subehan Khalik Umar. 2020. "HARMONISASI INSTRUMEN ARAH KIBLAT." *Hisabuna: Ilmu Falak* 1.1: h. 129-137.
- Syarif, Muhammad Rasywan. 2012. "Problematika Arah Kiblat Dan Aplikasi Perhitungannya." *HUNAFa: Jurnal Studia Islamika* 9.2: h. 245-269.
- Qulub, Siti Tatmainul. *Ilmu Falak Dari Sejarah ke Teori dan Aplikasi*. Depok: PT. Rajagrafindo Persada, 2017.
- Wakia, Nurul, and H. R. Sabriadi. 2020. "MERETAS PROBLEMATIKA ARAH KIBLAT TERKAIT SALAT DI ATAS KENDARAAN." *ELFALAKY* 4.2.
- Warah, Andi Wawo, and H. L. Rahmatiah. 2020. "ANALISIS METODE DAN AKURASI ARAH KIBLAT MASJID DI KECAMATAN PITU RIAWA KABUPATEN SIDRAP." *Hisabuna: Ilmu Falak* 1.1: h. 102-117.
- Yusfiar, Muh, and Mahyuddin Latuconsina. 2020, "AKURASI ARAH KIBLAT MASJID MUHAMMADIYAH DAN MASJID AS'ADIYAH DI KOTA SENGKANG." *Hisabuna: Ilmu Falak* 1.1: h. 59-89.

LAMPIRAN

PEDOMAN WAWANCARA

METODE PENGUKURAN ARAH KIBLAT MASJID DI KECAMATAN RANTEANGIN KABUPATEN KOLAKA UTARA PROVINSI SULAWESI TENGGARA

1. Apakah bapak/ibu tahu apa yang dimaksud dengan arah kiblat?
2. Menurut bapak/ibu seberapa penting arah kiblat dalam melaksanakan salat, dan bagaimana pemahaman bapak/ibu tentang menghadap kiblat?
3. Seberapa banyak orang yang melaksanakan salat di masjid ini?
4. Apakah pernah dilakukan pengukuran arah kiblat di masjid ini?
(Jika pernah, alat apa yang digunakan dan siapa yang mengukurnya?)
5. Bapak/ibu sendiri ketika melaksanakan salat di masjid ini, apakah melakukan pengukuran arah kiblat atau hanya mengikuti arah kiblat pada umumnya?
(Jika melakukan pengukuran, alat apa yang digunakan?)
6. Apakah bapak/ibu tahu metode atau alat apa yang digunakan untuk menentukan arah kiblat masjid di kecamatan Ranteangin ini pada awal pembangunannya?
7. Bagaimana pendapat bapak/ibu terhadap penelitian saya mengenai pengukuran arah kiblat di masjid ini?

DAFTAR RIWAYAT HIDUP



Septian Putrama Suryadin lahir di Lasusua, Kabupaten Kolaka Utara Provinsi Sulawesi Tenggara, pada tanggal 27 September 1997. Peneliti merupakan anak pertama dari Pasangan Bapak Khaeruddin, S.H dan Ibu Suriani Subri, S.Ag. Peneliti memulai pendidikannya di TK Aisiyah Bustanul Atfal Tamamaung pada tahun 2003 hingga 2004, kemudian melanjutkan pendidikan di SD Inpres Tamamaung pada tahun 2004 sampai 2007, dikarenakan orang tua yang pindah tugas, melanjutkan pendidikan di SD Inpres Batangkaluku Kabupaten Gowa di kelas 3 semester 2, lalu kemudian pindah lagi ke kampung halaman pada tahun 2009 yaitu di SDN 1 Walasiho. Hanya satu semester kemudian pindah lagi dan melanjutkan kelas 6 Semester 1 di SDN 2 Ranteangin sampai lulus di tahun 2010. Melanjutkan pendidikan menengah pertama di SMPN 3 Ranteangin di tahun 2011 hingga 2013, kemudian melanjutkan pendidikan pada tingkat menengah atas di SMAN 1 Sungguminasa Gowa pada tahun 2013 hingga 2016.

Kemudian peneliti melanjutkan pendidikan pada tingkat perguruan tinggi di Universitas Islam Negeri Alauddin Makassar Fakultas Syariah dan Hukum Program Studi Ilmu Falak pada tahun 2016 hingga tahun 2021, yang pada saat itu Program Studi Ilmu Falak merupakan Program Studi Baru yang berada di Universitas Islam Negeri Alauddin Makassar dan satu-satunya yang ada di Indonesia Timur. Peneliti aktif di beberapa organisasi diantaranya sebagai anggota bidang hubungan masyarakat dan Publikasi Himpunan Mahasiswa Jurusan Ilmu Falak Fakultas Syariah dan Hukum UIN Alauddin Makassar. Selain itu peneliti juga aktif di Unit Kegiatan Mahasiswa yaitu di Pramuka Racana Alauddin Pangkalan UIN Alauddin Makassar dan pernah menjabat sebagai Koordinator bidang Informasi dan Komunikasi. Penulis dapat dihubungi melalui Email: septian.putrama97@gmail.com dan *WhatsApp*: 082393202415.