

**STUDI TUMBUHNYA TEMPAT PEMBUANGAN SAMPAH ILEGAL
DI KECAMATAN ALLA TERKAIT KELAYAKAN OPERASIONAL TPA
MATANG SEBAGAI TPA KABUPATEN ENREKANG**



SKRIPSI

Diajukan untuk Memenuhi Salah Satu Syarat Meraih Gelar
Sarjana Perencanaan Wilayah Kota Jurusan Teknik Perencanaan Wilayah dan
Kota pada Fakultas Sains dan Teknologi
Universitas Islam Negeri Alauddin Makassar

Oleh

MADELIN DURIND

NIM. 60800116064

**JURUSAN TEKNIK PERENCANAAN WILAYAH DAN KOTA
FAKULTAS SAINS DAN TEKNOLOGI
UNIVERSITAS ISLAM NEGERI ALAUDDIN MAKASSAR**

2022

PERSETUJUAN PEMBIMBING

Pembimbing penulisan proposal skripsi Saudara(i) Madelin Durind, NIM : 60800116064, mahasiswa Jurusan Teknik Perencanaan wilayah dan Kota Fakultas Sains dan Teknologi UIN Alauddin Makassar, setelah meneliti dan mengoreksi secara seksama proposal skripsi berjudul, “Studi Tumbuhnya Tempat Pembuangan Sampah Ilegal di Kecamatan Alla Terkait Kelayakan Operasional TPA Matang sebagai TPA Kabupaten Enrekang”, memandang bahwa proposal skripsi tersebut telah memenuhi syarat – syarat ilmiah dan dapat disetujui untuk diseminarkan.

Demikian persetujuan ini diberikan untuk diproses lebih lanjut.

Samata, November 2021



Jufriadi, S.T., M.SP
Pembimbing 1



Risnawati K, S.T., M.Si
Pembimbing 2

PERNYATAAN KEASLIAN SKRPSI

Mahasiswa yang bertanda tangan di bawah ini :

Nama : Madelin Durind
NIM : 60800116064
Tempat/Tgl. Lahir : Sudu, 08 Februari 1998
Jur/Prodi/Konsentrasi : Teknik Perencanaan Wilayah dan Kota
Fakultas/Program : SAINTEK
Alamat : Sudu, Kelurahan Buntu Sugi, Kecamatan Alla, Kabupaten Enrekang
Judul : “Studi Tumbuhnya Tempat Pembuangan Sampah Ilegal di Kecamatan Alla Terkait Kelayakan Operasional TPA Matang sebagai TPA Kabupaten Enrekang”

Menyatakan dengan sesungguhnya dan penuh kesadaran diri bahwa skripsi ini benar dan hasil karya sendiri. Jika di kemudian hari terbukti bahwa ia merupakan duplikat, tiruan, plagiat, atau dibuat oleh orang lain, sebagian atau seluruhnya, maka skripsi dan gelar yang diperoleh karenanya batal demi hukum.

Samata, November 2021

UNIVERSITAS ISLAM NEGERI
ALAUDE
M A K A S S A R



Madelin Durind
60800116064

PERSETUJUAN SKRIPSI

Judul Skripsi : “Studi Tumbuhnya Tempat Pembuangan Sampah Ilegal
di Kecamatan Alla Terkait Kelayakan Operasional
TPA Matang sebagai TPA Kabupaten Enrekang”

Nama Mahasiswa : Madelin Durind

NIM : 60800116064

Jurusan : Perencanaan Wilayah dan Kota

Fakultas : Sains dan Teknologi

Disetujui Komisi Pembimbing

Pembimbing I

Pembimbing II



Jufriadi, S.T., M.SP



Risnawati K., S.T., M.Si

Mengetahui

Dekan Fakultas Sains dan Teknologi
UIN Alauddin Makassar

Ketua Jurusan Teknik Perencanaan
Wilayah dan Kota


Prof. Dr. Muhammad Halifah Mustami, M.Pd
NIP. 19710412 200003 1 001

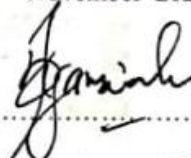






A. Idham AP., S.T., M.Si
NIP. 19761007 200912 100 2

PENGESAHAN SKRIPSI


Skripsi yang berjudul, "Studi Tumbuhnya Tempat Pembuangan Sampah Ilegal di Kecamatan Alla Terkait Kelayakan Operasional TPA Matang sebagai TPA Kabupaten Enrekang" yang disusun oleh Madelin Durind, NIM: 60800116064, mahasiswa Jurusan Teknik Perencanaan Wilayah dan Kota pada Fakultas Sains dan Teknologi UIN Alauddin Makassar, telah diuji dan dipertahankan dalam sidang *munaqasyah* yang diselenggarakan pada hari Jumat, tanggal 01 Oktober 2021, dinyatakan telah dapat diterima sebagai salah satu syarat untuk memperoleh gelar Sarjana Perencanaan Wilayah Kota dalam Ilmu Teknik Perencanaan Wilayah dan Kota Jurusan Teknik Perencanaan Wilayah dan Kota.

Gowa, November 2021

DEWAN PENGUJI

Ketua	: Sjamsiah, S.Si., M.Si., Ph.D	(..... 
Sekretaris	: Dr. Henny Haerany G, S.T., M.Si	(..... 
Munaqisy I	: A. Idham AP, S.T., M.Si	(..... 
Munaqisy II	: Dr. Hj. Rahmi Damis, M.Ag	(..... 
Pembimbing I	: Jufriadi, S.T., M.SP	(..... 
Pembimbing II	: Risnawati K, S.T., M.Si	(..... 

Diketahui oleh:
Dekan Fakultas Sains dan Teknologi
UIN Alauddin Makassar,


Prof. Dr. Muhammad Halfah Mustami, M.Pd

NIP. 19710412200003 1 001

KATA PENGANTAR

Assalamu Alaikum Wr. Wb

Alhamdulillah. Puji syukur kehadirat Allah Swt atas berkah dan rahmat-Nya sehingga penulis dapat menyelesaikan hasil penelitian dengan judul: **“Studi Tumbuhnya Tempat Pembuangan Sampah Ilegal di Kecamatan Alla terkait Kelayakan Operasional TPA Matang sebagai TPA Kabupaten Enrekang”**. Tugas akhir ini diajukan untuk memenuhi salah satu syarat menyelesaikan studi serta dalam rangka memperoleh gelar Sarjana Perencanaan Wilayah dan Kota dalam Program Studi Teknik Perencanaan Wilayah dan Kota, Fakultas Sains dan Teknologi, Universitas Islam Negeri Alauddin Makassar. Penulis menyadari bahwa banyak sekali kekurangan dalam penulisan skripsi ini dan jauh dari kata sempurna. Namun karena kesadaran penulisan bahwa kesempurnaan hanya milik Allah Swt, penulis merasa sangat penting untuk mengungkapkan apresiasi kepada pihak-pihak yang terlibat dalam penyelesaian skripsi ini, untuk itu penulis mengucapkan terima kasih setinggi-tingginya kepada :

1. **Prof. Drs. Hamdan Juhannis, M.A., Ph.D.**, selaku Rektor Universitas Islam Negeri Alauddin Makassar.
2. **Prof. Dr. Muhammad Halifah Mustamin, M.Pd.**, selaku Dekan Fakultas Sains dan Teknologi Universitas Islam Negeri Alauddin Makassar.
3. **Andi Idham, AP, ST., M.Si** selaku Ketua Jurusan Teknik Perencanaan Wilayah dan Kota Fakultas Sains dan Teknologi Universitas Islam Negeri Alauddin Makassar.
4. **Dr. Henny Haerany G, S.T., M.T.** selaku Sekertaris Jurusan Teknik Perencanaan Wilayah dan Kota Fakultas Sains dan Teknologi Universitas Islam Negeri Alauddin Makassar.
5. **Jufriadi, S.T., M.Si** selaku pembimbing 1 yang telah meluangkan waktunya untuk memberikan arahan dan masukan kepada penulis hingga penyusunan selesai.
6. **Risnawati K, S.T., M.Si** selaku pembimbing 2 yang telah membantu penulis dalam menyelesaikan penyusunan tugas akhir.

7. Para Dosen, Staf Administrasi Fakultas Sains dan Teknologi, dan Staf Jurusan Teknik Perencanaan Wilayah dan Kota yang telah memberikan banyak bantuan selama menempuh perkuliahan.
8. Orang tua, saudara dan keluarga penulis yang telah membesarkan, mendidik dan memberikan dukungan moril serta material hingga saat ini yang tak akan pernah tergantikan. Semoga rahmat, keschatan, karunia dan keberkahan dari Allah Swt selalu tercurahkan kepada kalian.
9. Saudara/i seperjuangan di Jurusan Teknik Perencanaan Wilayah dan Kota, terkhusus Teknik Perencanaan Wilayah dan Kota Angkatan 2016.
10. Sahabat serta rekan-rekan yang telah mendukung saya dan memotivasi untuk menyelesaikan tugas akhir ini.

Penulis berharap karya tulis ini dapat memberikan manfaat bagi semua pihak, sehingga Allah Swt selalu memberikan perlindungan dan limpahan berkah-Nya kepada setiap pihak yang membantu dalam penulisan dan penyelesaian penelitian ini.

Wassalamualaikum Wr. Wb

Gowa- Samata

2021

Penulis



Madelin Durind

NIM : 60800116064

UNIVERSITAS ISLAM NEGERI
ALAUDDIN
M A K A S S A R

ABSTRAK

Nama Penyusun : Madelin Durind
NIM : 60800116064
Judul Skripsi : Studi Tumbuhnya Tempat Pembuangan Sampah Ilegal di Kecamatan Alla terkait Kelayakan Operasional TPA Matang sebagai TPA Kabupaten Enrekang

Lingkungan adalah segala sesuatu yang ada di tempat hidup/ tempat tinggal kita. Lingkungan harus dibersihkan dari segala kotoran termasuk sampah. Sampah merupakan merupakan masalah yang tidak dapat diabaikan karena di dalam semua aspek kehidupan sehari-hari manusia selalu menghasilkan sampah. Gangguan lingkungan oleh sampah dapat timbul dari sumber sampah sampai pada TPA yang disebabkan oleh para penghasil sampah yang tidak melakukan penanganan dengan baik. Masalah persampahan yaitu tumbuhnya tempat pembuangan sampah ilegal dimana ditemukan tempat pembuangan sampah yang tidak sesuai dengan peruntukannya. Sikap masyarakat yang tidak disiplin membuang sampah secara benar serta kurangnya fasilitas persampahan dan pelayanan persampahan menjadi alasan tumbuhnya tempat pembuangan sampah ilegal. Selain itu faktor jarak antara kecamatan dengan TPA sampah yang jauh juga menjadi faktor yang lainnya yang mengakibatkan volume sampah yang terangkut ke TPA sampah masih sangat rendah dibandingkan dengan produksi sampah yang dihasilkan sehingga di perlukan studi tentang tumbuhnya tempat pembuangan sampah ilegal di Kecamatan Alla terkait kelayakan operasional TPA Matang sebagai TPA Kabupaten Enrekang. Metode yang digunakan dalam penelitian ini adalah deskriptif eksploratif. Teknik pengumpulan data adalah observasi lapangan, survey lapangan, studi literatur dan wawancara. Hasil penelitian ini adalah untuk tingkat kelayakan lokasi TPA Matang menunjukkan skor total 544 yaitu pada kelas interval layak dipertimbangkan, sistem pengelolaan sampah sudah optimal, dan untuk survey lapangan yang dilakukan untuk penentuan lokasi titik tempat pembuangan sampah ilegal ditemukan 5 titik lokasi tempat pembuangan sampah ilegal di Kecamatan Alla yaitu 2 titik lokasi di Desa Sumillan, 2 titik lokasi di Kelurahan Kalosi dan 1 titik lokasi di Kelurahan Buntu Sugi dengan solusi penanganannya yaitu dengan penambahan tempat pembuangan sampah sementara sebelum diangkut ke TPA serta memberikan himbauan kepada masyarakat mengenai pentingnya menjaga lingkungan.

Kata Kunci : Sampah, TPS ilegal, kelayakan TPA

DAFTAR ISI

HALAMAN SAMPUL.....	i
PERSETUJUAN PEMBIMBING	ii
PERNYATAAN KEASLIAN SKRIPSI	iii
PERSETUJUAN SKRPSI	iv
PENGESAHAN SKRIPSI	v
KATA PENGANTAR	vi
ABSTRAK	vii
DAFTAR ISI.....	ix
DAFTAR TABEL	xi
DAFTAR GAMBAR.....	xi
BAB I PENDAHULUAN.....	1
A. Latar Belakang	1
B. Rumusan Masalah	7
C. Tujuan Penelitian	7
D. Manfaat Penelitian	7
E. Ruang Lingkup Penelitian.....	8
F. Sistematika Pembahasan	9
BAB II TINJAUAN PUSTAKA.....	11
A. Lingkungan Hidup	11
B. Sampah.....	16
C. Tempat Pembuangan Akhir.....	37
BAB III METODOLOGI PENELITIAN	41
A. Jenis Penelitian.....	41
B. Lokasi dan Waktu Penelitian	41
C. Jenis dan Sumber Data	45
D. Populasi dan Sampel	47
E. Teknik Pengumpulan Data.....	48
F. Variabel Penelitian	50
G. Teknik Analisis Data.....	51
H. Definisi Operasional.....	58

I. Kerangka Pikir	60
BAB IV HASIL DAN PEMBAHASAN	61
A. Gambaran Umum Kondisi Eksisting TPA Matang Berdasarkan Parameter SNI.....	61
B. Sistem Pengelolaan Sampah	80
C. Lokasi Tempat Pembuangan Sampah	88
D. Analisis Tingkat Kelayakan TPA Matang berdasarkan Parameter SNI	93
E. Analisis Sistem Pengelolaan Sampah TPA Matang.....	109
F. Analisis Penentuan Lokasi Tempat Pembuangan Sampah Ilegal	122
G. Analisis Tumbuhnya Tempat Pembuangan Sampah Ilegal di Kecamatan Alla terkait Kelayakan Operasional TPA Matang sebagai TPA Kabupaten Enrekang.....	124
BAB V PENUTUP	129
A. Kesimpulan	129
B. Saran.....	130
DAFTAR PUSTAKA	xiii
DAFTAR RIWAYAT HIDUP	xiv

DAFTAR TABEL

Tabel 1 Variabel Penelitian ..	50
Tabel 2 Parameter Batas Kondisi Kelayakan TPA...	52
Tabel 3 Kondisi Air Tanah Desa Karrang	66
Tabel 4 Pemanfaatan Air Tanah Desa Karrang	68
Tabel 5 Tingkat Kepadatan Arus Lalu Lintas Kawasan TPA Matang	74
Tabel 6 Tingkat Penerimaan Terhadap TPA Matang.....	80
Tabel 7 Ringkasan Indikasi Kebutuhan Biaya dan Sumber Pendanaan dan/ atau Pembiayaan Pengembangan Persampahan.....	85
Tabel 8 Anggaran Pendapatan Kabupaten Enrekang	86
Tabel 9 Persepsi Masyarakat tentang Perlunya Pembiayaan Pengelolaan Sampah.....	88
Tabel 10 Data Pengangkutan Sampah	95
Tabel 11 Pembobotan dan Nilai Kelayakan Lokasi TPA Matang	106
Tabel 12 Perhitungan Pengeluaran Kegiatan Pengangkuta, Pemeliharaan, Uang Makan serta Upah Pekerja/Pegawai	111
Tabel 13 Analisa Kesesuaian antara Standar dengan Kondisi di Lapangan	116
Tabel 14 Pengelolaan Persampahan Kabupaten Enrekang berdasarkan Aspek Teknik Pengelolaan, Pembiayaan, Kelembagaan, Hukum dan Peran serta Masyarakat	119

DAFTAR GAMBAR

Gambar 1	Peta Daerah Penelitian Kabupaten Enrekang	42
Gambar 2	Peta Administrasi Kecamatan Alla Lokasi Penelitian Tempat Pembuangan Sampah Ilegal.....	43
Gambar 3	Peta Administrasi Desa Karrang Lokasi TPA Matang	44
Gambar 4	Kerangka Pikir	60
Gambar 5	Peta Lokasi Wilayah TPA Matang di Kabupaten Enrekang	62
Gambar 6	Peta Lokasi Wilayah TPA Matang di Kecamatan Cendana	63
Gambar 7	Kondisi Rawa di Area TPA Matang	65
Gambar 8	Diagram Kondisi Air Tanah Desa Karrang	66
Gambar 9	Diagram Pemanfaatan Air Tanah/ Sumur.....	67
Gambar 10	Peta Jenis Tanah Desa Karrang	69
Gambar 11	Peta Kemiringan Lereng Desa Karrang	70
Gambar 12	Peta Tata Guna Lahan Desa Karrang.....	73
Gambar 13	Pengangkutan Sampah di Jalan Sekitar Kawasan TPA	75
Gambar 14	Peta Kondisi dan Dimensi Jalan Kawasan TPA	76
Gambar 15	Diagram Kesiediaan Masyarakat Menerima TPA	79
Gambar 16	Operasional Penimbunan Sampah TPA Matang	81
Gambar 17	Alur Pengelolaan Sampah Kabupaten Enrekang	82
Gambar 18	Diagram Kelembagaan Dinas Pengelolaan Lingkungan Hidup	84
Gambar 19	Keadaan Tempat Pembuangan Sampah Legal	89
Gambar 20	Peta Titik Tempat Pembuangan Sampah Legal.....	90
Gambar 21	Keadaan Tempat Pembuangan Sampah Ilegal	91
Gambar 22	Peta Titik Tempat Pembuangan Sampah Ilegal.....	92
Gambar 23	Curah Hujan Rata-Rata di Kecamatan Cendana.....	100
Gambar 24	Peta Titik Lokasi Tempat Pembuangan Sampah Legal dan Ilegal di Kecamatan Alla	123
Gambar 25	Analisis Kelayakan Operasional TPA Matang kaitannya dengan Tumbuhnya Tempat Pembuangan Sampah Ilegal di Kecamatan Alla	126

BAB I

PENDAHULUAN

A. Latar Belakang

Lingkungan adalah segala sesuatu yang ada di sekitar tempat hidup atau tempat tinggal kita, setiap makhluk hidup sangat dipengaruhi oleh lingkungan hidupnya dan sebaliknya makhluk hidup juga dapat mempengaruhi lingkungannya. Berdasarkan UU No 32 Tahun 2009 lingkungan hidup adalah sebuah kesatuan ruang dengan semua benda, daya, keadaan dan makhluk hidup, termasuk manusia dan perilakunya yang mempengaruhi alam itu sendiri, keberlangsungan hidup manusia dan makhluk hidup lainnya (Yasminingrum, 2017:108).

Kondisi lingkungan saat ini sangat memprihatinkan. Hal ini dipicu oleh kegiatan manusia yang tidak terbatas terhadap lingkungannya. Lingkungan yang baik akan membentuk masyarakat yang baik (Arief Sabaruddin, 2016:51). Kegiatan manusia yang mengeksploitasi secara berlebihan akan menimbulkan masalah lingkungan. Sampah menduduki peran penting dalam penyumbang masalah lingkungan hidup di dunia termasuk di Indonesia.

Sampah menyebabkan kerusakan lingkungan sehingga perlu dilakukan penanganan terbaik karenanya kerusakan lingkungan disebabkan oleh manusia dan hal itu dijelaskan dalam Q.S. Ar-Rum/30:41 yang berbunyi :

ظَهَرَ الْفَسَادُ فِي الْبَرِّ وَالْبَحْرِ بِمَا كَسَبَتْ أَيْدِي النَّاسِ لِيُذِيقَهُمْ بَعْضَ الَّذِي عَمِلُوا
لَعَلَّهُمْ يَرْجِعُونَ

Terjemahnya:

“Telah nampak kerusakan di darat dan di laut disebabkan karena perbuatan tangan manusia, supaya Allah merasakan kepada mereka sebagian dari (akibat) perbuatan mereka, agar mereka kembali (ke jalan yang benar).”

Surah Ar-Rum diatas menjelaskan bahwa kerusakan yang terjadi baik itu di darat maupun di lautan adalah akibat perbuatan manusia. Allah Swt memerintahkan manusia untuk menjaga dan memelihara alam semesta ini. Kerusakan yang terjadi karena kezaliman manusia dan melupakan akan hari hisab sehingga hawa nafsu terlepas bebas sehingga menimbulkan berbagai macam kerusakan di muka bumi. Dikarenakan tidak ada lagi kesadaran yang timbul dari dalam diri dan agama tidak dapat berfungsi lagi untuk mencegah perbuatan manusia. Akhirnya Allah Swt memberikan mereka balasan dari perbuatan dosa yang telah mereka lakukan agar mereka kembali dari kesesatannya dan bertaubat. Dan mereka mengingat kembali bahwa setelah kehidupan ini ada hari dimana semua manusia akan mempertanggung jawabkan semua perbuatan yang mereka lakukan selama di muka bumi.

Tantawi Jauhari yang merupakan salah satu mufassir menafsirkan Surah Ar-Rum ayat 41 yaitu dengan mengaitkannya dengan ilmu-ilmu pengetahuan. Tantawi membagi kerusakan lingkungan dalam dua bentuk yakni kerusakan lingkungan yang berasal dari manusia dan kerusakan yang berasal dari alam. Dalam menghadapi bencana kerusakan lingkungan yang semakin banyak kita harus bersabar menahan hawa nafsu serta diikuti dengan tindakan penanggulangan terhadap kerusakan yang terjadi.

Sampah telah menjadi permasalahan kompleks yang dihadapi oleh negara-negara maju maupun negara berkembang yang ada di dunia, termasuk Indonesia. Tanah, udara, air bahkan luar angkasa telah dipenuhinya (Eddi Sukardi Tanudi, 1997:1). Sampah merupakan material sisa yang sudah tidak diinginkan setelah dipakai dan setelah berakhirnya suatu proses. Berdasarkan UU No 18 Tahun 2008 dan PP No 81 Tahun 2012 pengelolaan sampah dilakukan dengan dua fokus utama yaitu pengurangan dan penanganan sampah. Pengurangan sampah dilakukan mulai dari sumber sampah sampai pada tahap pengelolaan akhir. Dalam pengelolaan sampah pada dasarnya difokuskan pada TPS (Tempat Pembuangan Sementara) dan TPA (Tempat Pembuangan Akhir) yang sudah ditentukan oleh pemerintahan setempat.

Persampahan merupakan masalah yang tidak dapat diabaikan karena didalam semua aspek kehidupan sehari-hari manusia selalu menghasilkan sampah. Disamping sampah merupakan produk utama yang dihasilkan, sampah akan terus bertambah seiring dengan banyaknya aktivitas manusia yang disertai semakin meningkatnya jumlah penduduk yang ada di Indonesia. Meskipun pemerintah telah melakukan berbagai upaya dalam penanganan sampah namun menurut menteri LKH timbunan sampah di Indonesia pada tahun 2020 mencapai 67,8 juta ton sehingga Indonesia menduduki peringkat kedua sebagai penghasil sampah terbesar di dunia. Sebagai umat muslim kita diajarkan untuk senantiasa menjaga kebersihan. Al-Qur'an menjelaskan tentang kebersihan dalam Q.S. Al-Baqarah/2:222 yang berbunyi:

إِنَّ اللَّهَ يُحِبُّ الْمُتَوَبِّينَ وَيُحِبُّ الْمُتَطَهِّرِينَ

Terjemahnya:

“Sesungguhnya Allah menyukai orang-orang yang bertaubat dan menyukai orang-orang yang mensucikan diri.”

Ayat ini menunjukkan bahwa kita diingatkan untuk tetap bersih dan suci.

Dengan mensucikan diri serta menjaga kebersihan, berarti kita menunjukkan rasa cinta kepada Allah Swt karena Allah menyukai orang yang suci baik itu diri sendiri maupun dengan lingkungan. Kita diwajibkan untuk membersihkan diri najis dan kotoran serta membersihkan lingkungan dari segala bentuk kotoran, sampah dan sebagainya.

Lingkungan harus dibersihkan dari segala kotoran termasuk sampah. Diketahui bahwa sampah jika tidak ditangani dengan baik menimbulkan banyak efek negatif mulai dari mengganggu estetika lingkungan, menimbulkan bau, gangguan penyakit juga mempengaruhi kehidupan masyarakat sekitar. Hal ini terjadi karena kesalahan manusia itu sendiri yang dijelaskan dalam Q.S. Asy-Syura/42:30 yaitu :

وَمَا أَصَابَكُمْ مِّنْ مُّصِيبَةٍ فَبِمَا كَسَبَتْ أَيْدِيكُمْ وَيَعْفُوا عَنْ كَثِيرٍ ط

UNIVERSITAS ISLAM NEGERI

Terjemahnya:

“Dan musibah apa pun yang menimpa kamu adalah disebabkan oleh perbuatan tanganmu sendiri, dan Allah memaafkan banyak (dari kesalahan-kesalahanmu).”

Ayat ini menjelaskan bahwa musibah dan kerusakan yang terjadi disebabkan karena dosa-dosa yang yang kita lakukan sendiri namun Allah lebih banyak memaafkan dan tidak membalasnya karena Allah tidak menzalimi hamba-hambanya yang melakukan kesalahan dan kerusakan.

Gangguan lingkungan oleh sampah dapat timbul dari sumber sampah sampai pada Tempat Pembuangan Akhir (TPA) yang disebabkan oleh para penghasil sampah yang tidak melakukan penanganan dengan baik. Di satu sisi, jumlah sampah terus bertambah seiring dengan laju yang cukup cepat, sedangkan disisi lain pihak kemampuan pengelolaan sampah masih belum memadai.

Kecamatan Alla merupakan salah satu kecamatan yang ada di Kabupaten Enrekang yang mengalami masalah persampahan, dimana di kecamatan ini tumbuh tempat pembuangan sampah ilegal. Hingga saat ini masih banyak lokasi yang dijadikan tempat pembuangan sampah yang tidak sesuai dengan peruntukannya padahal pemerintah sudah menetapkan lokasi yang seharusnya sudah menjadi lokasi untuk membuang sampah. Berdasarkan RTRW Kabupaten Enrekang di Kecamatan Alla hanya Desa Pana, Kelurahan Kalosi dan Kelurahan Kambiolangi yang ditetapkan menjadi lokasi penanganan persampahan sedangkan di kelurahan lain hanya menekankan pada peningkatan kesadaran dan pengetahuan masyarakat dalam penanganan sampah namun nyatanya tidak efektif untuk diterapkan di kawasan ini. Adanya sikap masyarakat yang tidak bisa disiplin membuang sampah secara benar serta kurangnya fasilitas persampahan dan pelayanan persampahan menjadi alasan tumbuhnya tempat pembuangan sampah ilegal. Selain itu yang menjadi faktor tumbuhnya tempat pembuangan sampah ilegal adalah jarak antara Kecamatan Alla dan Tempat Pembuangan Akhir (TPA) Matang yang jauh.

Tempat Pembuangan Akhir (TPA) Matang merupakan satu-satunya TPA yang masih beroperasi di Kabupaten Enrekang sehingga seharusnya TPA Matang

menjadi wadah yang paling tepat untuk sampah yang ada di Kabupaten Enrekang. Jarak tempuh yang jauh antara Kecamatan Alla dan TPA Matang yaitu dengan jarak ± 65 km sehingga banyak volume sampah yang tidak terangkut. Dengan kata lain jumlah volume sampah yang terangkut ke TPA sampah masih sangat rendah dibandingkan produksi sampah yang dihasilkan.

Dari penjelasan diatas, maka dapat diketahui bahwa masalah persampahan, sistem pengelolaan TPA dan lokasi TPA sampah di Kabupaten Enrekang perlu mendapatkan perhatian serius, dikarenakan volume sampah yang terus bertambah namun pengelolaan dan penanganan sampah yang diterapkan saat ini sudah tidak efektif lagi. Hal ini tentu akan berpengaruh pada kelayakan operasional TPA dan penanganan sampah pada daerah penelitian.

Dalam hal ini, perlu dicari solusi dalam penanganan sampah yang tepat, yang mampu mengontrol menumpuknya sampah di Kecamatan Alla, sistem pengelolaan sampah di TPA Matang dan bagaimana tingkat kelayakan lokasi dari TPA Matang dalam kaitannya dengan tumbuhnya tempat pembuangan sampah ilegal yang ada di Kecamatan Alla sebagai daerah penelitian. Dari berbagai permasalahan yang ada di atas maka penulis mencoba mengkaji tentang **“Studi Tumbuhnya Tempat Pembuangan Sampah Ilegal di Kecamatan Alla Terkait Kelayakan Operasional TPA Matang sebagai TPA Kabupaten Enrekang”**.

B. Rumusan Masalah

Berdasarkan latar belakang yang telah diuraikan di atas, maka rumusan masalah dari penelitian ini adalah sebagai berikut :

1. Bagaimana tingkat kelayakan lokasi TPA Matang Kabupaten Enrekang?
2. Apakah sistem pengelolaan sampah TPA Matang sudah optimal?
3. Bagaimana solusi penanganan sampah yang dapat di lakukan dan dimana lokasi dari tempat pembuangan sampah ilegal di Kecamatan Alla?

C. Tujuan Penelitian

Adapun tujuan dari penelitian ini adalah sebagai berikut:

1. Mengidentifikasi tingkat kelayakan lokasi TPA Matang Kabupaten Enrekang
2. Mengetahui bagaimana kinerja sistem pengelolaan TPA Matang
3. Mengetahui solusi penanganan sampah yang bisa dilakukan dan titik-titik lokasi tempat pembuangan sampah ilegal di Kecamatan Alla

D. Manfaat Penelitian

Adapun manfaat penelitian yaitu dapat digunakan sebagai berikut:

1. Penelitian ini disamping sebagai salah satu upaya untuk memenuhi tugas akhir dalam program strata satu (S1), juga diharapkan mampu menambah keilmuan peneliti.
2. Memberikan informasi atau gambaran bagi peneliti lainnya yang tertarik terhadap penelitian yang berhubungan dengan tempat pembuangan sampah

ilegal di Kecamatan Alla kaitannya dengan kelayakan operasional TPA Matang sebagai TPA Kabupaten Enrekang.

E. Ruang Lingkup Penelitian

1. Ruang Lingkup Pembahasan

Adapun ruang lingkup pembahasan dalam penelitian ini yaitu:

a. Fisik dan Lingkungan

Hal ini mencakup lokasi tempat pembuangan sampah ilegal, lokasi Tempat Pembuangan Akhir (TPA) dan kondisi kelayakan teknis TPA.

b. Teknis

Hal ini mencakup pengelolaan sampah pada TPA, mekanisme pengelolaan sampah, kebijakan yang mengatur, orang-orang yang berperan, pembiayaan, dan pemetaan tempat pembuangan sampah ilegal dengan bantuan GIS.

2. Ruang Lingkup Wilayah

Adapun ruang lingkup wilayah yaitu:

a. Wilayah Makro

Wilayah makro yang digunakan dalam penelitian ini adalah Kabupaten Enrekang Sulawesi Selatan.

b. Wilayah Mikro

Wilayah mikro yang digunakan dalam penelitian ini adalah Kecamatan Alla sebagai lokasi tempat pembuangan sampah ilegal dan Desa Karrang Kecamatan Cendana sebagai lokasi TPA Matang Kabupaten Enrekang.

F. Sistematika Pembahasan

Dalam penulisan ini pembahasan dilakukan dengan sistematika pembahasan guna memudahkan, dimana sistematika pembahasan adalah sebagai berikut:

BAB I : PENDAHULUAN

Bab ini memuat latar belakang, rumusan masalah, tujuan penelitian, manfaat penelitian, ruang lingkup penelitian dan sistematika pembahasan.

BAB II : TINJAUAN PUSTAKA

Bab ini mengurai teori-teori yang melandasi dan berkaitan dengan studi yaitu pengertian lingkungan hidup, manusia dan lingkungan, kerusakan lingkungan hidup, pengertian sampah, karakteristik sampah, sumber-sumber timbunan sampah, jenis-jenis sampah, pengelolaan sampah, pengertian TPA serta kriteria kelayakan pemilihan TPA.

BAB III : METODE PENELITIAN

Bab ini membahas mengenai jenis penelitian, lokasi dan waktu penelitian, jenis dan sumber data, populasi dan sampel, teknik pengumpulan data, variabel penelitian, teknik analisis data, definisi operasional serta kerangka pikir.

BAB IV : HASIL DAN PEMBAHASAN

Bab ini membahas mengenai gambaran umum kondisi eksisting TPA Matang berdasarkan parameter SNI, sistem pengelolaan sampah, lokasi tempat pembuangan sampah, analisis tingkat kelayakan TPA Matang berdasarkan parameter SNI, analisis sistem pengelolaan sampah TPA Matang dan analisis penentuan lokasi tempat pembuangan sampah ilegal.

BAB V : PENUTUP

Bab ini berisi temuan lapangan, kesimpulan dan saran.

BAB II

TINJAUAN PUSTAKA

A. Lingkungan Hidup

1. Pengertian Lingkungan Hidup

Lingkungan adalah jumlah semua benda hidup dan mati serta seluruh kondisi yang ada di dalam lingkungan adalah jumlah semua benda hidup dan mati serta seluruh kondisi yang ada di dalam ruang yang kita tempati. Lingkungan hidup adalah sistem kehidupan di mana terdapat campur tangan manusia terhadap tatanan ekosistem (A. Kanadia D., 2013:4).

Menurut UU RI Nomor 32 Tahun 2009 lingkungan hidup adalah kesatuan ruang dengan semua benda, daya, keadaan, dan makhluk hidup, termasuk manusia dan perilakunya yang mempengaruhi alam itu sendiri, kelangsungan peri kehidupan, dan kesejahteraan manusia serta makhluk hidup lainnya. Lingkungan hidup adalah segala benda, kondisi, keadaan dan pengaruh yang terdapat dalam ruangan yang kita tempati dan mempengaruhi hal yang hidup termasuk kehidupan manusia. Selanjutnya dikatakan, lingkungan atau lingkungan hidup merupakan segala sesuatu yang ada pada setiap segala sesuatu yang ada pada setiap makhluk hidup atau organisme dan berpengaruh pada kehidupannya. Contoh, pada hewan seperti kucing, segala sesuatu di sekeliling kucing dan berpengaruh pada keberlangsungan hidup kucing tersebut maka itulah lingkungan hidupnya. Demikian pula pada suatu

jenis tumbuhan tertentu, misalnya pohon mangga atau padi di sawah, segala sesuatu yang mempengaruhi pertumbuhan atau kehidupan tanaman tersebut itulah lingkungan hidupnya (A. Kanadia D., 2013:4).

Menurut Undang-Undang RI Nomor 4 Tahun 1982 tentang Ketentuan-Ketentuan Pokok Pengelolaan Lingkungan Hidup, Undang-Undang Nomor 10 Tahun 1992 tentang Perkembangan Kependudukan dan Pembangunan Keluarga Sejahtera, Undang-Undang Nomor 23 Tahun 1997 tentang Pengelolaan Lingkungan Hidup, menyatakan bahwa lingkungan hidup merupakan kesatuan ruang dengan semua benda, daya, keadaan, dan makhluk hidup, termasuk manusia dan perilakunya yang mempengaruhi kelangsungan peri kehidupan dan kesejahteraan manusia serta makhluk hidup lainnya (A. Kanadia D., 2013).

Jika manusia menjadi sorotan atau kajiannya, lingkungan hidupnya adalah segala sesuatu mulai dari udara yang menyentuh hidungnya sampai kepada benda-benda angkasa yang jaraknya ratusan juta kilometer dari planet bumi ini, mempengaruhi kehidupan di muka bumi ini maka terjadi lingkungan hidup bagi manusia.

Jadi, dapat disimpulkan bahwa lingkungan atau lingkungan hidup adalah segala sesuatu (benda, keadaan, situasi) yang ada di sekeliling makhluk hidup dan berpengaruh terhadap kehidupan (sifat, pertumbuhan, persebaran) makhluk hidup yang bersangkutan. Lingkungan hidup baik faktor biotik maupun abiotik berpengaruh dan dipengaruhi manusia. Segala yang ada pada lingkungan dapat di manfaatkan oleh manusia untuk memenuhi kebutuhan

hidup manusia karena lingkungan memiliki daya dukung. Daya dukung lingkungan adalah kemampuan lingkungan untuk mendukung peri kehidupan manusia dan makhluk hidup lainnya di muka bumi.

Dalam kondisi alami, lingkungan dengan segala keragaman interaksi yang ada mampu menyeimbangkan keadaannya. Namun, tidak tertutup kemungkinan, kondisi demikian dapat berubah dengan adanya campur tangan manusia dengan segala aktivitas pemenuhan kebutuhan yang terkadang melampaui batas (A. Kanadia D., 2013).

2. Manusia dan Lingkungan

Sejak zaman primitif manusia telah melakukan “serangan” terhadap lingkungan alam dengan api, air, dan alat-alat buaatannya. Masyarakat sering kali dilihat sekedar sebagai konsumen yang pasif (Eko Budiharjo & Sudanti Hardjohubojo, 1993). Manusia merupakan makhluk yang dikaruniai kemampuan budaya yang melebihi kemampuan makhluk-makhluk lainnya (Dr. Nursid Sumaatmadja, 1989:55). Kehidupan manusia tidak bisa dipisahkan dari lingkungannya, baik lingkungan alam maupun lingkungan sosial. Kita bernapas memerlukan udara dari lingkungan sekitar. Kita makan, minum, menjaga kesehatan, semuanya memerlukan lingkungan (A. Kanadia D., 2013:1). Ditinjau dari konsep ekologi, manusia itu merupakan makhluk yang dominan terhadap lingkungannya (*man ecological dominant*), dalam arti bahwa manusia mampu memanfaatkan lingkungan bagi kesejahteraan hidupnya (Dr. Nursid Sumaatmadja, 1989:55).

Melestarikan lingkungan hidup merupakan kebutuhan yang tidak bisa ditunda lagi dan bukan hanya menjadi tanggung jawab pemerintah atau pemimpin negara saja, melainkan tanggung jawab setiap insan di bumi, dari balita hingga manula. Setiap orang harus melakukan usaha untuk menyelamatkan lingkungan hidup di sekitar kita sesuai dengan kapasitasnya masing-masing. Sekecil apapun usaha yang kita lakukan sangat besar manfaatnya bagi terwujudnya bumi yang layak huni bagi generasi anak cucu kita kelak (A. Kanadia D.,2013:2). Banyak manusia tidak memiliki kesadaran yang cukup untuk menjaga kebersihan (Indah Hanaco, 2013).

Kemajuan industri dan teknologi dimanfaatkan oleh manusia untuk meningkatkan kualitas hidupnya. Sudah terbukti bahwa industri dan teknologi yang maju identik dengan tingkat kehidupan yang lebih baik. Jadi, kemajuan industri dan teknologi berdampak baik terhadap lingkungan hidup karena meningkatkan kualitas hidup manusia. Namun di sisi lain manusia juga ketakutan akan adanya pencemaran lingkungan yang ditimbulkan oleh kemajuan industri dan teknologi tersebut (A. Kanadia D., 2013:3).

3. Kerusakan Lingkungan Hidup

Masalah lingkungan pada dasarnya adalah bagian dari sebuah pandangan hidup dan merupakan kritik yang cukup tajam akan pemujaan atau pendewaan teknologi, pengurusan energi, pengejaran pertumbuhan optimal dan konsumsi maksimal (B.N.Marbun, 1979:116). Bencana lingkungan diakibatkan oleh kerusakan dan pencemaran lingkungan akibat aktivitas manusia (Anwar Daud, 2010).

Tidak bisa dihindari kenyataan bahwa salah satu faktor utama penyebab kerusakan lingkungan adalah ledakan penduduk (Eko Budiharjo & Sudanti Hardjohubojo, 1993). Seirama dengan makin besarnya jumlah dan makin terkelompoknya manusia, meningkat pula dayanya mengacau-balau sistem lingkungan bumi (Lester R. Brown et al, 1982:28).

Aspek perlindungan sangat ditekankan mengingat kerusakan lingkungan hidup sudah sangat parah (A. Sonny Keraf, 2010:171). Begitu banyaknya persoalan lingkungan atau banyak parameter lingkungan yang ada maka perlu dilakukan intenterisasi terhadap permasalahan lingkungan atau sumber alam yang strategis (Chafid Fandeli, 2018). Masalah lingkungan hidup sangat erat kaitannya dengan lahan.

Lahan memiliki fungsi dan kedudukan yang sangat penting, karena hampir semua kegiatan manusia senantiasa memerlukan lahan sebagai ruangnya. Oleh karena itu lahan telah memperoleh perhatian serta penanganan dalam setiap perencanaan pembangunan (Raharjo Adisasmita, 2014:83). Rencana penggunaan lahan dimaksudkan sebagai suatu sarana penting untuk mencapai tujuan-tujuan fisik, ekonomi, dan sosial suatu daerah (Gallion & Eisner, 1996).

Masalah lahan telah memperoleh perhatian serta penanganan yang sungguh-sungguh untuk mengendalikan, penggunaan, penguasaan, pemilikan dan pengalihan hak atas lahan yang berdampak negatif terhadap pembangunan. Adanya penggunaan lahan yang tidak sesuai peruntukannya dan peningkatan jumlah penduduk yang tinggi serta penyebaran penduduk

yang tidak merata sehingga menimbulkan masalah penggunaan lahan yang tidak teratur dan tidak efisien (Raharjo Adisasmita, 2014:83). Masalah pertanian di daerah pedesaan ditandai oleh semakin meningkatnya penduduk pedesaan (Eko Budihardjo, 1992).

B. Sampah

1. Pengertian Sampah

Sampah merupakan material sisa yang tidak diinginkan setelah berakhirnya suatu proses (Panji Nugroho, 2013:39). Batasan sampah menurut Kamus Besar Bahasa Indonesia (KBBI) diartikan sebagai barang atau benda yang dibuang karena tidak dipakai lagi atau kotoran (seperti daun, kertas, dan sebagainya) atau hina dan sebagainya. Menurut kamus istilah lingkungan, sampah adalah bahan yang tidak mempunyai nilai atau tidak berharga untuk maksud biasa atau utama dalam pembikinan atau pemakaian barang rusak atau cacat dalam pembikinan manufaktur atau materi berkelebihan atau ditolak atau dibuang (Hendargo, 1994 dalam Zulkifli, 2005). Pendapat lain mengatakan bahwa sampah adalah suatu bahan yang terbuang atau dibuang dari sumber hasil aktivitas manusia maupun proses alam yang belum memiliki nilai ekonomis (Mustofa, 2000 dalam Zulkifli, 2005).

Sampah didefinisikan oleh manusia menurut derajat keterpakaiannya, dalam proses-proses alam sebenarnya tidak ada konsep sampah, yang ada hanya produk-produk yang dihasilkan setelah dan selama proses alam tersebut berlangsung. Sampah pada dasarnya merupakan sisa-sisa bahan yang telah mengalami perlakuan tertentu, telah diambil bagian utamanya, telah

mengalami pengolahan, dan sudah tidak bermanfaat, dari segi ekonomi serta sudah tidak ada harganya lagi dan dari segi lingkungan dapat menyebabkan pencemaran dan gangguan kelestarian alam (Panji Nugroho, 2013:40). Sampah selain mengganggu kesehatan, ceceran sampah juga mengganggu kelancaran lalu lintas (A. Tresna Sastrawijaya, 1991 :90).

2. Karakteristik Sampah

Berdasarkan karakteristik sampah dibagi atas 9, yaitu:

- a. *Garbage*, adalah sampah yang dapat terurai, berasal dari pengolahan makanan misalnya restoran, cafe, rumah makan, apartemen, rumah tangga, hotel.
- b. *Rubbish*, adalah sampah yang berasal dari perkantoran dan perdagangan, baik yang mudah terbakar maupun yang tidak mudah terbakar.
- c. *Ashes*, adalah hasil sisa pembakaran dari bahan-bahan yang mudah terbakar seperti hasil pembakaran padi yang sudah dipanen pada masyarakat petani, abu rokok, hasil pembakaran sampah tebu.
- d. *Large wastes*, yaitu berupa mobil, perabotan rumah, kulkas, barang-barang hancuran dari bangunan, bahan bangunan (seperti pipa, kayu, batu, batu bata) dan sebagainya.
- e. *Dead animals*, adalah bangkai binatang yang mati karena faktor alam, tertabrak kendaraan atau sengaja dibuang orang.
- f. *Sewage treatment procces solids* misalnya pengendapan kotoran.

- g. *Industrial solid waste*, adalah sampah yang berasal dari aktivitas industri atau hasil buangan pabrik-pabrik, seperti bahan-bahan kimia, cat, bahan korosif, bahan beracun dan mudah meledak.
- h. *Mining wastes*, misalnya logam, batu bara, bijih besi, tailing.
- i. *Agricultur wastes*, misalnya pupuk kandang, sisa-sisa hasil panen dan lainnya.

(Hodges, 1997 dalam Zulkifli, 2015)

3. Sumber-Sumber Timbunan Sampah

Tasrial (1998) dalam (Pengelolaan Kota Berkelanjutan, 2015) menguraikan bahwa sampah dapat berasal dari sumber-sumber berikut:

a. Permukiman

Sampah rumah tangga umumnya berupa sisa dari pengolahan makanan, kertas, perlengkapan rumah tangga bekas, kardus, gelas, kain, sampah kebun/pekarangan dan lain-lain.

b. Pertanian dan Perkebunan

Sampah dari kegiatan pertanian tergolong bahan organik, seperti jerami dan sejenisnya. Sebagian besar sampah yang dihasilkan selama musim panen dibakar atau dimanfaatkan untuk pupuk. Untuk sampah bahan kimia seperti pestisida dan pupuk buatan perlu perlakuan khusus agar tidak mencemari lingkungan. Sampah pertanian lainnya adalah lembaran plastik penutup tempat tumbuh-tumbuhan yang berfungsi untuk mengurangi penguapan dan penghambat pertumbuhan gulma, namun plastik ini bisa didaur ulang.

c. Sisa Bangunan dan Konstruksi Gedung

Sampah yang berasal dari kegiatan pembangunan dan pemugaran gedung, ini bisa berupa bahan organik maupun anorganik. Sampah organik, misalnya: kayu, bamboo, triplek. Sampah anorganik, misalnya: semen, pasir, batu bata, ubin, besi dan baja, kaca dan kaleng.

d. Perdagangan dan Perkantoran

Sampah yang berasal dari daerah perdagangan seperti: toko, pasar tradisional, warung, pasar swalayan ini terdiri dari kardus, pembungkus, kertas dan bahan organik, termasuk didalamnya sampah makanan dan restoran. Sampah yang berasal dari lembaga pendidikan, kantor pemerintah dan swasta biasanya terdiri dari kertas, alat tulis-menulis (seperti: bolpoint, pensil, spidol), toner foto copy, pita printer, kotak tinta printer, baterai, bahan kimia dari laboratorium, pita mesin ketik, klise film, computer rusak dan lain-lain. Baterai bekas dan limbah bahan kimia harus dikumpulkan secara terpisah serta harus memperoleh perlakuan khusus karena berbahaya dan beracun.

e. Industri

Sampah ini berasal dari seluruh rangkaian proses produksi (bahan-bahan kimia serpihan/potongan bahan), perlakuan dan pengemasan produk (kertas, kayu, plastik, kain/lap yang jenuh dengan pelarut untuk pembersihan). Sampah industri berupa bahan kimia yang seringkali beracun memerlukan perlakuan khusus sebelum dibuang.

4. Jenis-Jenis Sampah

Panji Nugroho (2013) menjelaskan jenis-jenis sampah dapat digolongkan menjadi beberapa golongan, antara lain:

a. Berdasarkan sumbernya

Berdasarkan sumber dari sampah itu timbul, sampah dibedakan menjadi beberapa jenis, antara lain:

1) Sampah alam

Sampah yang diproduksi di kehidupan liar diintegrasikan melalui proses daur ulang alami, seperti halnya daun-daun kering di hutan yang terurai menjadi tanah. Di luar kehidupan liar, sampah-sampah ini dapat menjadi masalah, misalnya daun-daun kering di lingkungan pemukiman.

Selain daun-daun yang berjatuhan, sampah alam juga bisa terjadi karena adanya bencana alam, seperti setelah terjadinya banjir, akan banyak sekali sampah yang tidak terkendali.

2) Sampah manusia

Sampah manusia (*human waste*) adalah istilah yang biasa digunakan terhadap hasil-hasil pencernaan manusia, seperti feses dan urin. Sampah manusia dapat menjadi bahaya serius bagi kesehatan karena dapat digunakan sebagai sarana perkembangan penyakit yang disebabkan virus dan bakteri. Salah satu perkembangan utama pada dialektika manusia adalah pengurangan penularan penyakit melalui sampah manusia dengan cara hidup yang higienis dan sanitasi.

Termasuk didalamnya adalah perkembangan teori penyaluran pipa (plumbing). Sampah manusia dapat dikurangi dan dapat dipakai ulang misalnya melalui sistem urinoir tanpa air.

3) Sampah Konsumsi

Sampah konsumsi merupakan sampah yang dihasilkan oleh manusia (pengguna barang), dengan kata lain adalah sampah-sampah yang dibuang ke tempat sampah. Ini adalah sampah yang umum dipikirkan manusia. Meskipun demikian, jumlah sampah kategori ini pun masih jauh lebih kecil dibandingkan sampah-sampah yang dihasilkan dari proses pertambangan dan industri.

4) Sampah Petanian, Peternakan dan Perikanan

Sampah jenis ini termasuk sampah jenis organik, seperti jerami, kotoran sapi, kotoran kambing, dll. Sampah ini jika dalam jumlah besar dan tidak terolah dengan baik akan menimbulkan permasalahan lingkungan.

5) Sampah Nuklir

Sampah nuklir merupakan hasil dari fusi nuklir dan fisi nuklir yang menghasilkan uranium dan thorium yang sangat berbahaya bagi lingkungan hidup dan juga manusia. Oleh karena itu sampah nuklir disimpan di tempat-tempat yang tidak berpotensi tinggi untuk melakukan aktivitas. Tempat-tempat yang dituju biasanya bekas tambang garam atau dasar laut (walau jarang namun kadang masih dilakukan).

6) Sampah industri

Sampah industri adalah bahan sisa yang dikeluarkan akibat proses industri. Dalam industri pengelolaan hasil pertanian seperti pengolahan tebu dan kelapa sawit dihasilkan bahan berupa limbah padat atau cair. Sampah yang dikeluarkan dari sebuah industri dengan jumlah yang besar disebut pula dengan nama limbah. Hasil penelitian menunjukkan bahwa beberapa sampah industri hasil pertanian dapat digunakan sebagai pupuk organik yang dapat memperbaiki kesuburan dan produktivitas tanah. Pupuk organik sangat berguna untuk memperbaiki sifat-sifat kimia, fisik, dan biologi tanah. Pemberian pupuk organik dapat meningkatkan kandungan unsur hara makro dan mikro di dalam tanah yang sangat diperlukan oleh tanaman. Pupuk organik juga dapat meningkatkan aktivitas mikroorganisme tanah yang sangat bermanfaat dalam penyediaan hara tanaman. Pemanfaatan sampah industri sebagai pupuk dalam budi daya pertanian selain berguna dalam mensubstitusi kebutuhan pupuk anorganik yang semakin mahal, juga dapat menjadikan lingkungan lebih bersih dengan mengurangi tumpukan atau akumulasi limbah di suatu tempat.

Berbagai industri senantiasa menghasilkan limbah, seperti proses pembuatan gula. Di pabrik gula dari tanaman tebu dihasilkan berbagai limbah seperti ampas tebu, blotong, tetes, dan limbah cair. Limbah tebu tersebut telah banyak dimanfaatkan untuk didaur ulang,

sementara limbah cair ditampung dan diendapkan dalam beberapa buah kolam (biasanya sampai lima kolam), kolam pertama menampung limbah dari pabrik dan kolam terakhir merupakan penampungan limbah yang dianggap telah “aman” bagi lingkungan, dan selanjutnya dibuang ke perairan umum.

Berikut ini adalah gambaran dari limbah atau sampah yang berasal dari masing-masing industri berdasarkan produk yang dihasilkan

a) Limbah industri pangan

Sektor industri usaha kecil pangan yang mencemari lingkungan antara lain: tahu, tempe, tapioka dan pengolahan ikan (industri hasil laut). Limbah usaha kecil pangan dapat menimbulkan masalah dalam penanganannya karena mengandung sejumlah besar karbohidrat, protein, lemak, garam-garam, mineral, dan sisa-sisa bahan kimia yang digunakan dalam pengolahan dan pembersihan. Sebagai contohnya limbah industri tahu, tempe, tapioka industri hasil laut dan industri pangan lainnya, dapat menimbulkan bau yang sangat menyengat dan polusi berat pada air bila pembuangannya tidak diberi perlakuan yang tepat.

Air buangan (*effluen*) atau limbah buangan dari pengolahan pangan dengan *Biological Oxygen Demand* (BOD) tinggi dan mengandung polutan seperti tanah, larutan alkohol, panas dan insektisida. Apabila *effluen* dibuang langsung ke suatu perairan

akibatnya mengganggu seluruh keseimbangan ekologi dan bahkan dapat menyebabkan kematian ikan dan biota perairan lainnya.

b) Limbah industri kimia dan bahan bangunan

Industri kimia seperti alkohol, parfum dan minyak pelumas (oli) dalam proses pembuatannya membutuhkan air sangat besar, mengakibatkan pula besarnya limbah cair yang dikeluarkan ke lingkungan sekitarnya. Air limbahnya bersifat mencemari karena didalamnya terkandung zat kimia berbahaya, senyawa organik dan anorganik baik terlarut maupun tersuspensi serta senyawa tambahan yang terbentuk selama proses fermentasi berlangsung.

Industri ini mempunyai limbah cair selain dari proses produksinya juga, air sisa pencucian peralatan, limbah padat berupa ongkolan hasil perasan, endapan CaSO_4 , gas berupa uap alkohol. Kategori limbah industri ini adalah limbah bahan berbahaya beracun (B3) yang mencemari air dan udara.

Kegiatan lain sektor ini yang mencemari lingkungan adalah industri yang menggunakan bahan baku dari barang galian seperti batako putih, genteng, batu kapur/gamping dan kerajinan batu bata. Pencemaran timbul sebagai akibat dari penggalian yang dilakukan terus menerus sehingga meninggalkan kubah-kubah yang sudah tidak mengandung hara sehingga apabila tidak direklamasi tidak dapat ditanami untuk lading pertanian.

c) Limbah industri sandang dan aneka

Sektor sandang dan kulit seperti pencucian batik, batik printing, penyamakan kulit dapat mengakibatkan pencemaran yang beresiko tinggi terhadap lingkungan karena dalam kegiatannya proses pencucian terhadap bahan-bahan bakunya memerlukan air sebagai mediumnya dalam jumlah yang besar.

Proses ini menimbulkan air buangan (bekas proses) yang besar pula, dimana air buangan mengandung sisa-sisa warna, BOD tinggi, kadar minyak tinggi dan beracun (mengandung limbah B3 yang tinggi).

d) Limbah industri logam dan elektronika

Bahan bangunan yang dihasilkan dari industri besi baja seperti mesin bubut, cor logam dapat menimbulkan pencemaran lingkungan. Sebagian besar bahan pencemarannya berupa debu, asap dan gas yang mengotori udara sekitarnya. Selain pencemaran udara oleh bahan buangan, kebisingan yang ditimbulkan mesin dalam industri baja (logam) mengganggu ketenangan sekitarnya.

Pencemaran udara 60% dari transportasi dan sisanya dari pembakaran, proses industri, pembuangan limbah dan lain-lain (Srikandi Fardiaz, 1992:93) dan semua bunyi yang mengalihkan perhatian, mengganggu, atau berbahaya bagi kegiatan sehari-hari (kerja, istirahat, hiburan, atau belajar) dianggap sebagai bising (Laslie L. Doelle, 1972:149). Kadar bahan pencemar yan tinggi

dan tingkat kebisingan yang berlebihan dapat mengganggu kesehatan manusia baik yang bekerja dalam pabrik maupun masyarakat sekitar.

7) Sampah pertambangan

Sampah pertambangan merupakan sampah yang berasal dari daerah pertambangan. Jenis yang dihasilkan tergantung dari jenis usaha pertambangan itu sendiri, misalnya batu-batuan, tanah cadas, pasir, sisa-sisa pembakaran (arang) dan sebagainya.

b. Berdasarkan sifatnya

Berdasarkan sifatnya, sampah dibedakan menjadi 2 jenis, yaitu:

1) Sampah organik

Sampah organik merupakan bahan yang dianggap sudah tidak terpakai dan dibuang oleh pemilik/pemakai sebelumnya, tetapi masih bisa dipakai kalau dikelola dengan prosedur yang benar. Organik adalah proses yang kokoh dan relatif cepat. Sampah organik berasal dari makhluk hidup, hewan dan tumbuhan. Sampah organik bisa mengalami pelapukan (dekomposisi) dan terurai menjadi bahan yang lebih kecil dan tidak berbau (sering disebut dengan kompos). Kompos merupakan hasil pelapukan bahan-bahan organik seperti daun-daunan, jerami, alang-alang, sampah, rumput, dan bahan lain yang sejenis yang proses pelapukannya dipercepat oleh bantuan manusia. Sampah pasar khusus seperti pasar sayur mayur, pasar buah, atau pasar ikan, jenisnya relatif seragam, sebagian besar (95%) berupa sampah organik sehingga

lebih mudah ditangani. Sampah yang berasal dari permukiman umumnya sangat beragam, tetapi secara umum minimal 75% terdiri dari sampah organik dan sisanya anorganik.

Sampah organik terbagi menjadi 2 jenis, yaitu:

a) Sampah organik basah

Yaitu jenis sampah yang memiliki kandungan air cukup tinggi, contohnya kulit buah dan sisa sayuran.

b) Sampah organik kering

Yaitu jenis sampah organik yang kandungan airnya kecil. Contoh dari sampah organik kering adalah kayu, ranting pohon dan daun-daunan kering.

2) Sampah anorganik

Sampah anorganik adalah sampah yang dihasilkan dari bahan-bahan non hayati, baik berupa produk sinterik maupun hasil dari proses teknologi pengolahan bahan tambang. Sampah anorganik dihasilkan dari bahan-bahan non hayati baik berupa produk sinterik maupun hasil proses teknologi pengolahan bahan tambang atau sumber daya alam dan tidak dapat diuraikan oleh alam, contohnya: botol plastik, tas plastik, kaleng, plastik wadah pembungkus makanan, kertas, plastik mainan, botol dan gelas minuman, kayu, dan sebagainya. Sampah ini dapat dijadikan sampah komersil atau sampah yang laku dijual untuk dijadikan produk lainnya. beberapa sampah

anorganik yang dapat dijual adalah plastik wadah pembungkus makanan, botol dan gelas bekas minuman, kaleng, kaca, dll.

c. Berdasarkan Bentuknya

Berdasarkan bentuknya, sampah dapat dibedakan menjadi 2 jenis, yaitu:

1) Sampah padat

Sampah padat adalah segala buangan selain kotoran manusia, urin dan sampah cair. Dapat berupa sampah rumah tangga seperti sampahn dapur, sampah kebun, plastik, metal, gelas dan lain-lain. Menurut bahannya sampah ini dikelompokkan menjadi sampah organik sampah anorganik. Sampah organik merupakan sampah yang berasal dari barang yang mengandung bahan-bahan organik, seperti sisa-sisa sayuran, herwan, kertas, potongan-potongan ranting, rumput pada waktu pembersihan kebun dan sebagainya.

Berdasarkan kemampuan diurai oleh alam (*biodegradability*), maka dapat dibagi lagi menjadi:

a) *Biodegradable*

Yaitu sampah yang dapat diuraikan secara sempurna oleh proses biologi baik aerob atau anaerob, seperti: sampah dapur, sisa-sisa hewan, sampah pertanian dan perkebunan.

b) *Non-biodegradable*

Yaitu sampah yang tidak dapat diuraikan oleh proses biologi.

2) Sampah cair

Sampah cair adalah bahan cairan yang telah digunakan dan tidak diperlukan kembali dan dibuang ke tempat pembuangan sampah.

- a) Limbah hitam: sampah cair yang dihasilkan dari toilet. Sampah ini mengandung pathogen yang berbahaya.
- b) Limbah rumah tangga: sampah cair yang dihasilkan dari dapur, kamar mandi dan tempat cucian. Sampah ini mungkin mengandung pathogen.

Hampir semua produk industri akan menjadi sampah pada suatu waktu, dengan jumlah sampah yang kira-kira mirip dengan jumlah konsumsi. Untuk mencegah sampah cair adalah pabrik-pabrik tidak membuang limbah sembarangan misalnya membuang ke selokan. Sampah-sampah yang mengandung kotoran minyak kadang-kadang di buang begitu saja ke laut melalui sistem daerah aliran sungai (Nonci, 2018:16).

5. Pengelolaan Sampah

Pengelolaan sampah adalah kegiatan yang sistematis dan berkesinambungan yang meliputi pengurangan dan penanganan sampah (Kementrian Lingkungan Hidup, 2007 dalam Zulkifli, 2015).

Mekanisme pengelolaan sampah dalam UU No.18 Tahun 2008 tentang Pengelolaan Sampah meliputi, kegiatan sebagai berikut:

- a. Pengurangan sampah, yaitu kegiatan untuk mengatasi timbulnya sampah sejak dari produsen sampah (rumah tangga, pasar dan lainnya), memanfaatkan ulang sampah dari sumbernya dan/atau di tempat pengolahan, serta daur ulang sampah di sumbernya dan atau di tempat pengolahan. Kegiatan yang termasuk dalam pengurangan sampah ini adalah:
- 1) Menetapkan sasaran pengurangan sampah
 - 2) Mengembangkan teknologi bersih dan label produk
 - 3) Menggunakan bahan produksi yang dapat di daur ulang (*recycle*) atau digunakan ulang (*reuse*)
 - 4) Fasilitas kegiatan *recycle* dan *reuse*
 - 5) Mengembangkan kesadaran program *recycle* dan *reuse*
- b. Penanganan sampah, yaitu rangkaian kegiatan penanganan sampah yang mencakup pemilahan (pengelompokan dan pemisahan sampah menurut jenis dan sifatnya), pengumpulan (memindahkan sampah dari sumber sampah ke TPS atau pengolahan sampah terpadu), pengangkutan (kegiatan memindahkan sampah dari sumber, TPS atau tempat pengelolaan sampah terpadu), pengelolaan hasil akhir (mengubah bentuk, komposisi, karakteristik dan jumlah sampah agar diproses lebih lanjut, dimanfaatkan atau dikembalikan alam dan pemposan aktif kegiatan pengolahan sampah atau residu hasil pengolahan sebelumnya agar dapat dikembalikan ke media lingkungan).

Untuk pengelolaan sampah spesifik baik B3 (bahan berbahaya dan beracun) dan sampah medis yang bersifat infeksius mengenai pengelolaannya telah diatur dalam Peraturan Pemerintah Nomor 18 Tahun 1999 tentang Pengelolaan Limbah Bahan Berbahaya dan Beracun dan Peraturan Pemerintah Nomor 85 Tahun 1999 tentang perubahan atas Peraturan Pemerintah Nomor 18 Tahun 1999 tentang Pengelolaan Limbah Bahan Berbahaya dan Beracun.

Ada beberapa upaya yang dapat dilakukan untuk mengurangi volume sampah, 4R prinsip yang dapat digunakan dalam menangani masalah sampah:

- 1) *Reduce* (mengurangi); upayakan meminimalisasi barang atau material yang digunakan.
- 2) *Reuse* (menggunakan kembali); memilih barang yang bisa dipakai kembali dan menghindari pemakaian barang yang disposable atau sekali pakai langsung buang.
- 3) *Recycle* (mendaur ulang); barang yang sudah tidak berguna lagi bisa didaur ulang sehingga bermanfaat serta memiliki nilai tambah. Namun, tidak semua barang bisa didaur ulang namun saat ini sudah banyak industri formal dan industri rumah tangga yang memanfaatkan sampah menjadi barang yang bermanfaat dan memiliki nilai ekonomis.
- 4) *Replace* (mengganti); mengganti barang-barang yang hanya bisa dipakai sekali dengan barang yang lebih tahan lama. Menggunakan barang-barang yang lebih ramah lingkungan, misalnya, mengganti

kantong kresek dengan keranjang bila berbelanja dan menghindari penggunaan Styrofoam karena kedua bahan ini tidak bisa terdegradasi secara alami.

(Arif Zulkifli, 2015).

Adapun sistem pengelolaan sampah adalah pengelolaan sampah yang meliputi 5 aspek/komponen yang saling mendukung dimana antara satu dengan lainnya saling berinteraksi untuk mencapai tujuan (SNI 19-2454-2002 tentang tata cara teknik operasional pengelolaan sampah).

a. Aspek Teknik Operasional

Aspek teknik operasional pengelolaan sampah meliputi dasar-dasar perencanaan untuk kegiatan-kegiatan pewadahan sampah, pengumpulan sampah, pengangkutan sampah, pengelolaan sampah di tempat pembuangan akhir.

1) Penampungan sampah/pewadahan

Proses awal dalam pengelolaan sampah terkait langsung dengan sumber sampah adalah penampungan. Penampungan sampah adalah suatu cara penampungan sebelum dikumpulkan, dipindahkan, diangkut dan dibuang ke TPA. Tujuannya adalah menghindari agar sampah tidak berserakan sehingga tidak mengganggu lingkungan. Pola pewadahan sampah dapat dibagi menjadi komunal dan individual. Pewadahan dimulai dengan pemilahan baik untuk pewadahan individual maupun komunal

sesuai dengan pengelompokan pengelolaan sampah (SNI 19-2454-2002 tentang tata cara teknik operasional pengelolaan sampah). Tiap rumah minimal memiliki 2 buah wadah sampah untuk memisahkan sampah organik dan anorganik (Panji Nugroho, 2013:65).


2) Pengumpulan sampah

Pengumpulan sampah yaitu cara atau proses pengambilan sampah mulai dari tempat penampungan/pewadahan sampai ke tempat pembuangan sementara. Sedangkan menurut Panji Nugroho (2013), pengumpulan sampah adalah aktivitas penanganan yang tidak hanya mengumpulkan sampah dari wadah individual atau wadah komunal, melainkan juga mengangkutnya ke terminal tertentu. Pola pengumpulan sampah pada dasarnya dikelompokkan dalam 2 yaitu pola individual dan pola komunal (SNI 19-2454-2002 tentang tata cara teknik operasional pengelolaan sampah):

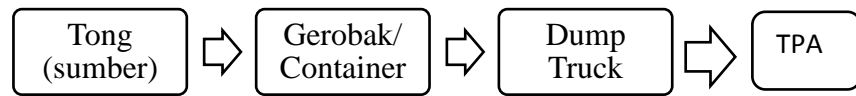
a) Pola individual

Proses pengumpulan sampah dimulai dari sumber sampah (tong) kemudian diangkut langsung maupun melalui gerobak/container sebelum dibuang ke TPA dengan dump truck.

Langsung



Tidak Langsung




b) Pola komunal

Pengumpulan sampah dilakukan oleh penghasil sampah ke tempat penampungan sampah komunal (TPS) yang telah disediakan atau ke truk sampah yang menangani titik pengumpulan kemudian diangkut ke TPA dengan truck atau untuk pola tidak langsung dengan ditampung dalam container melalui gerobak sampah terlebih dahulu.

Langsung



Tidak Langsung



3) Pemindahan Sampah

Proses pemindahan sampah adalah proses memindahkan sampah hasil pengumpulan ke dalam alat pengangkut untuk dibawa ke tempat pembuangan akhir (Panji Nugroho, 2013:66). Tempat yang digunakan untuk pemindahan sampah yang dilengkapi dengan container pengangkut. Cara pemindahan dapat terbagi menjadi tiga yaitu manual, mekanis maupun gabungan keduanya (SNI 19-2454-2002 tentang tata cara teknik operasional pengelolaan sampah).

4) Pengangkutan Sampah

Pengangkutan sampah adalah kegiatan pengangkutan sampah dari TPS atau wadah komunal ke TPST atau TPA dengan frekuensi pengangkutan disesuaikan dengan jumlah sampah yang ada (Panji Nugroho, 2013:66). Berhasil tidaknya penanganan sampah juga tergantung pada sistem pengangkutan yang diterapkan. Pengangkutan sampah yang ideal adalah dengan truck container tertentu yang dilengkapi alat pengepres. Banyak cara yang dilakukan dalam sistem pengangkutan sampah seperti dengan pengosongan container maupun dengan sistem container tetap (SNI 19-2452-2002 tentang tata cara teknik operasional pengelolaan sampah perkotaan).

5) Pembuangan Akhir Sampah

Pembuangan akhir merupakan tempat yang disediakan untuk membuang sampah dari semua hasil pengangkutan sampah untuk diolah lebih lanjut. Prinsip pembuangan akhir adalah memusnahkan sampah domestik di suatu lokasi pembuangan akhir. Jadi tempat pembuangan akhir merupakan tempat pengelolaan sampah. Menurut SNI 19-2454-2002 tentang operasional pengelolaan sampah, secara umum teknologi pengolahan sampah dibedakan menjadi 3 metode yaitu:

a) *Open Dumping*

Metode ini merupakan sistem pengolahan sampah dengan hanya membuang/menimbun sampah di suatu tempat tanpa ada

perlakuan khusus atau sistem pengolahan yang benar, sehingga sistem *open dumping* menimbulkan gangguan pencemaran lingkungan seperti perkembangan vektor penyakit, bau, pencemaran air permukaan dan air tanah serta rentan terhadap bahaya kebakaran dan longsor. *open dumping* menggunakan pola penghamparan sampah di lahan terbuka tanpa dilakukan penutupan lagi dengan tanah. Metode *open dumping* dapat menimbulkan keresahan terhadap masyarakat yang ada di sekitarnya, selain juga telah mengganggu keindahan.

b) *Controlled Landfill*

Metode ini merupakan sistem *open dumping* yang diperbaiki yang merupakan sistem pengalihan *open dumping* dan *sanitary landfill* yaitu dengan penutupan sampah dengan lapisan tanah dilakukan setelah TPA penuh yang dipadatkan atau setelah mencapai periode tertentu.

c) *Sanitary Landfill*

Sanitary Landfill adalah proses pengisolasian sampah dari lingkungan sekitar sampai diketahui tingkat bahayanya melalui proses biologi, kimia dan fisik. Metode ini dilakukan dengan cara sampah yang ditimbun dan dipadatkan, kemudian ditutup dengan tanah sebagai lapisan penutup.

b. Aspek Kelembagaan

Organisasi dan manajemen merupakan suatu kegiatan yang multidisiplin yang menyangkut aspek-aspek ekonomi, sosial, budaya, dan kondisi fisik wilayah dan memperhatikan pihak yang dilayani yaitu masyarakat.

c. Aspek Hukum dan Peraturan

Hukum dan peraturan didasarkan atas kenyataan bahwa Negara Indonesia adalah negara hukum, dimana sendi-sendi kehidupan bertumpu pada hukum yang berlaku. Manajemen persampahan kota di Indonesia membutuhkan kekuatan dan dasar hukum, seperti dalam pembentukan organisasi, pemungutan retribusi, keterlibatan masyarakat.

d. Aspek Pembiayaan

Pembiayaan merupakan sumber daya penggerak agar pada roda sistem pengelolaan persampahan tersebut dapat bergerak dengan lancar. Sistem pengelolaan persampahan di Indonesia lebih diarahkan ke sistem pembiayaan sendiri termasuk membentuk perusahaan daerah. Masalah umum yang sering dijumpai dalam sub sistem pembiayaan adalah retribusi yang terkumpul sangat terbatas dan tidak sebanding dengan biaya operasional, dana pembangunan daerah berdasarkan prioritas, kewenangan dan struktur organisasi yang ada tidak berhak mengelola dana sendiri dan penyusunan tarif retribusi tidak di dasarkan metode yang benar.

C. Tempat Pembuangan Akhir (TPA)

1. Pengertian Tempat Pembuangan Akhir Sampah

Menurut SNI 03-3241-1994 tentang tata cara pemilihan lokasi TPA, tempat pembuangan akhir sampah adalah sarana fisik untuk berlangsungnya kegiatan pembuangan akhir berupa tempat yang digunakan mengkarantinakan sampah kota secara aman.

2. Kriteria Kelayakan Pemilihan Tempat Pembuangan Akhir (TPA)

Kelayakan lokasi suatu TPA menurut SNI 03-3241-1994 tentang tata cara pemilihan lokasi TPA dapat dilihat sebagai berikut:

a. Kriteria Regional

Kriteria regional, yaitu kriteria yang digunakan untuk menentukan zona layak atau tidak layak sebagai berikut:

- 1) Kondisi geologi
 - a) Tidak berlokasi di zona Holocene fault/patahan
 - b) Tidak boleh di zona berbahaya geologi
- 2) Kondisi hidrogeologi
 - a) Tidak boleh mempunyai muka air tanah kurang dari 3 meter
 - b) Tidak boleh kelulusan tanah lebih besar dari 10^{-6} cm/det
 - c) Jarak terhadap sumber air minum harus lebih besar dari 100 meter di hilir aliran
 - d) Dalam hal tidak ada zona yang memenuhi kriteria-kriteria tersebut di atas, maka harus diadakan masukan teknologi
- 3) Kemiringan zona harus 20%

- 4) Jarak dari lapangan terbang harus lebih besar dari 3.000 meter untuk penerbangan turbo jet dan harus lebih besar dari 1.500 meter untuk jenis lain.
- 5) Tidak boleh pada daerah lindung/cagar alam dan daerah banjir dengan periode ulang 25 tahun.

b. Kriteria Penyisih

Kriteria penyisih yaitu kriteria yang digunakan untuk memilih lokasi TPA terbaik yaitu terdiri dari kriteria regional ditambah dengan kriteria berikut:

- 1) Iklim
 - a) Hujan: intensitas hujan makin kecil dinilai makin baik
 - b) Angin: arah angin dominan tidak menuju kepermukiman dinilai makin baik
- 2) Utilitas: tersedia lebih lengkap dinilai lebih baik
- 3) Lingkungan biologis
 - a) Habitat: kurang bervariasi dinilai makin baik
 - b) Daya dukung: kurang menunjang kehidupan flora dan fauna, dinilai makin baik
- 4) Ketersediaan tanah
 - a) Produktifitas tanah: tidak produktif dinilai lebih tinggi
 - b) Kapasitas dan umur: dapat menampung lahan lebih banyak dan lebih lama dinilai lebih baik

- c) Ketersediaan tanah penutup: mempunyai tanah penutup yang cukup, dinilai lebih baik
- d) Status tanah: makin bervariasi dinilai tidak baik
- 5) Demografi: kepadatan penduduk lebih rendah dinilai makin baik
- 6) Batas administrasi: dalam batas administrasi dinilai makin baik
- 7) Kebisingan: semakin banyak zona penyangga dinilai semakin baik
- 8) Bau: semakin banyak zona penyangga dinilai semakin baik
- 9) Estetika: semakin tidak terlihat dari luar dinilai semakin baik
- 10) Ekonomi: semakin kecil biaya satuan pengelolaan sampah (per m³/ton) dinilai semakin baik

c. Parameter Scoring SK SNI T-11-1991-03 dan SNI 19-3241-1994

Tata cara yang paling sederhana yang dilakukan di Indonesia adalah melalui SNI 19-3241-1994 (sebelumnya SNI T-11-1991-03, tidak ada perbedaan dengan versi 1994) yaitu tentang tata cara pemilihan lokasi TPA. Cara ini ditujukan agar daerah (kota kecil/ sedang) dapat memilih sitenya sendiri secara mudah tanpa melibatkan tenaga ahli dari luar seperti konsultan. Data yang dibutuhkan hendaknya cukup akurat agar hasilnya dapat dipertanggungjawabkan. Prinsip yang digunakan adalah dengan menyajikan parameter-parameter yang dianggap dapat berpengaruh dalam aplikasi *landfilling*, seperti:

- 1) Parameter umum: batas administrasi, status kepemilikan lahan, kapasitas lahan, pola partisipasi masyarakat

- 2) Parameter fisik tanah: permeabilitas tanah, kedalaman ekuifer, sistem aliran air tanah, pemanfaatan air tanah, ketersediaan tanah penutup
- 3) Parameter fisik lingkungan fisik: bahaya banjir, intensitas hujan, jalan akses, lokasi site, tata guna lahan, kondisi site, diversitas habitat, kebisingan dan bau dan permasalahan etika.

Masing-masing parameter ini ditentukan bobot skala pentingnya dengan besaran 3 sampai 5. Masing-masing parameter tersebut diuraikan lebih lanjut kriteria pembatasnya dengan menggunakan penilaian antara 0-10. Selanjutnya dari hasil penjumlahan tersebut dilakukan penggolongan 3 kategori tingkat ektivitas parameter (layak, layak dipertimbangkan dan tidak layak) berdasarkan lebar interval kelas.

BAB III

METODE PENELITIAN

A. Jenis Penelitian

Jenis penelitian pada penelitian ini adalah deskriptif eksploratif yang mengungkapkan masalah atau suatu keadaan sebagaimana adanya dan mengungkap fakta-fakta yang ada dengan memberikan suatu gagasan mengenai fenomena yang diselidiki. Dengan metode ini penulis akan mendalami mengenai tumbuhnya tempat pembuangan sampah ilegal di Kecamatan Alla terkait kelayakan operasional TPA Matang Kabupaten Enrekang. Penelitian ini termasuk penelitian studi kasus untuk mengetahui bagaimana kelayakan operasional dari TPA Matang kaitannya dengan tumbuhnya tempat pembuangan sampah ilegal. Dalam penelitian studi kasus, objek diteliti secara mendalam dan menyeluruh. Hal

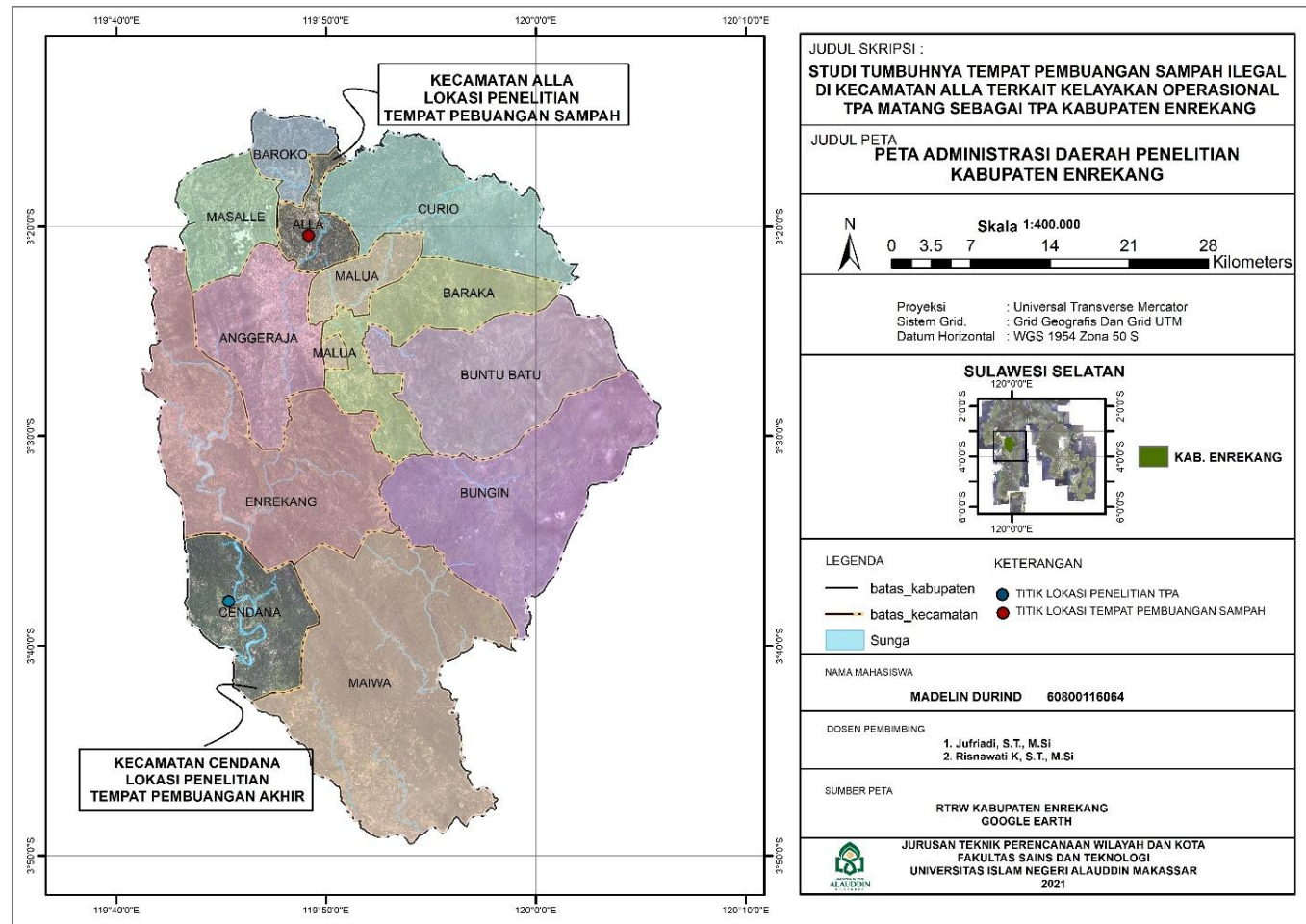
ini dikarenakan dalam penelitian ini menggambarkan kondisi lokasi TPA sampah Matang, kinerja pengelolaan sampah TPA Matang dan kaitannya dengan tumbuhnya tempat pembuangan sampah ilegal. Sehingga dari hal tersebut dapat diketahui apa yang menyebabkan tumbuh tempat pembuangan sampah ilegal di Kecamatan Alla terkait kelayakan operasional dari TPA Matang Kabupaten Enrekang.

B. Lokasi dan Waktu Penelitian

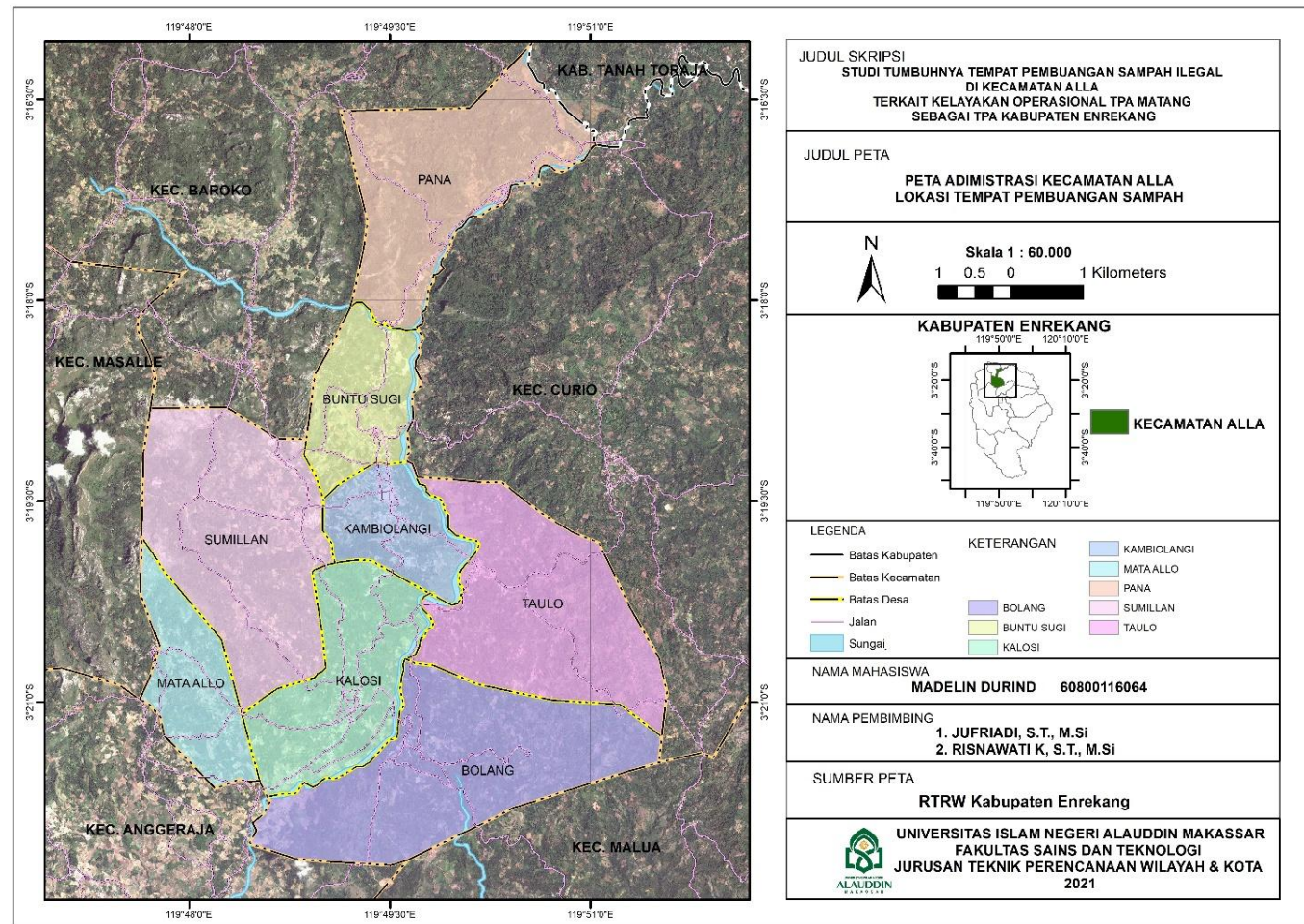
1. Lokasi Penelitian

Lokasi penelitian terdiri atas 2 kawasan yaitu Desa Karrang Kecamatan Cendana sebagai lokasi dari TPA Matang dan Kecamatan Alla sebagai lokasi dari studi tempat pembuangan sampah ilegal. Berikut gambar lokasi penelitian adalah sebagai berikut:

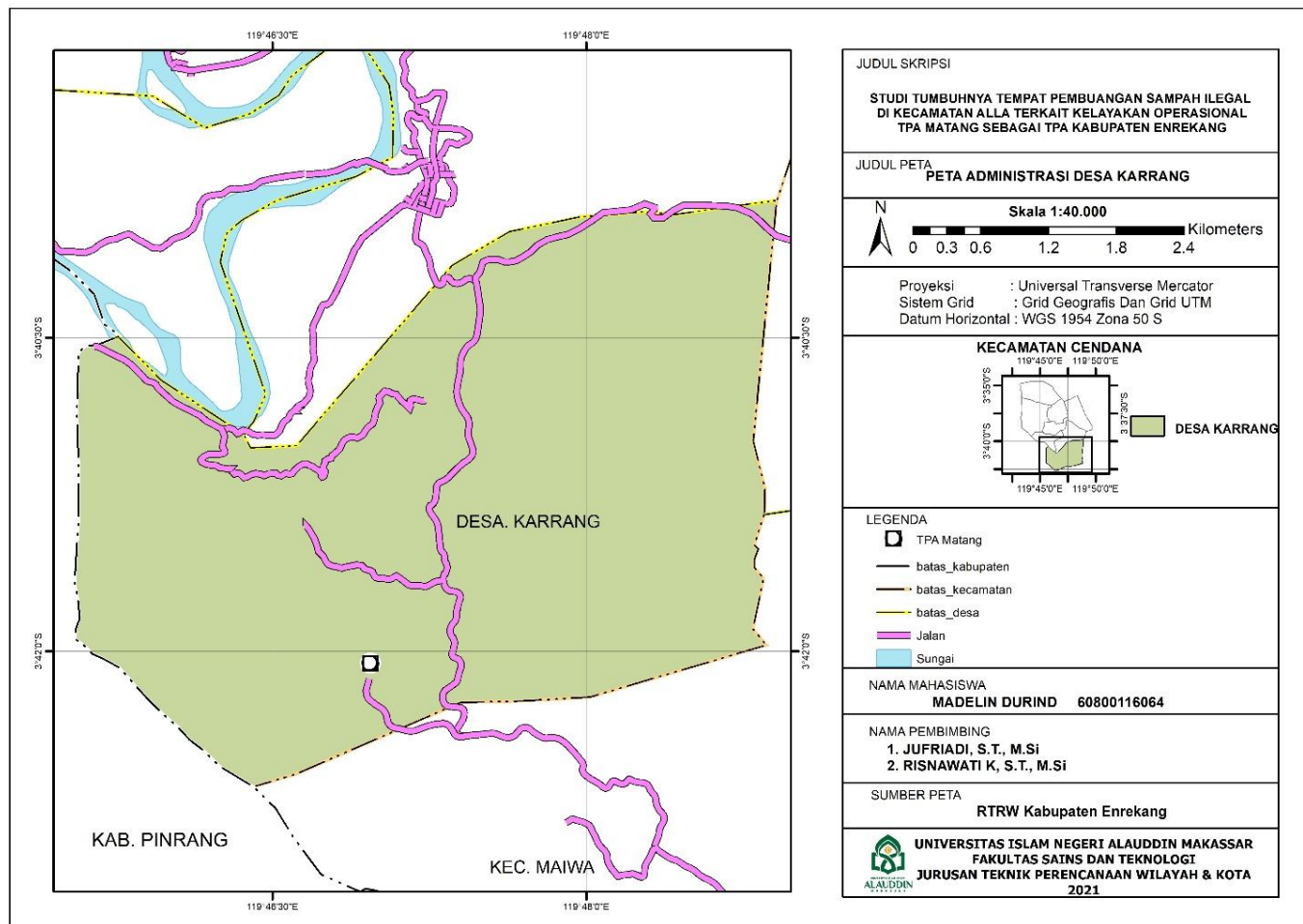




Gambar 1. Peta Daerah Penelitian Kabupaten Enrekang



Gambar 2. Peta Administrasi Kecamatan Alla Lokasi Penelitian Tempat Pembuangan Sampah Ilegal



Gambar 3. Peta Administrasi Desa Karrang Lokasi TPA Matang Enrekang

2. Waktu Penelitian

Waktu yang digunakan peneliti untuk penelitian ini dilaksanakan sejak dikeluarkannya izin penelitian dalam kurun waktu kurang lebih 4 bulan, 1 bulan untuk pengumpulan data dan 3 bulan pengelolaan data yang meliputi dalam bentuk skripsi dan proses bimbingan berlangsung.

C. Jenis dan Sumber Data

1. Jenis Data

Adapun jenis data yang digunakan dalam penelitian ini adalah sebagai berikut:

a. Data Kuantitatif

Data kuantitatif, yaitu metode untuk menguji teori-teori tertentu dengan cara meneliti hubungan antar variabel (Juliansyah Noor, 2010:38). Data kuantitatif merupakan data berupa angka atau data numerik. Data kuantitatif yang dikumpulkan meliputi aspek pembiayaan, jumlah dari tempat pembuangan sampah baik legal maupun ilegal serta pemberian skor untuk setiap variabel mulai dari lokasi TPA, lingkungan fisik, transportasi, pengelolaan TPA serta masyarakat untuk dengan parameter SNI dalam menentukan kondisi kelayakan dari TPA.

b. Data Kualitatif

Data kualitatif, data yang bersifat deskriptif dan cenderung menggunakan analisis (Juliansyah Noor, 2010: 34). Data kualitatif berbentuk bukan angka atau menjelaskan secara deskriptif tentang

objek yang diteliti. Data kualitatif yang dikumpulkan meliputi Teknik operasional pengelolaan TPA, aspek kelembagaan, aspek hukum dan peraturan, aspek peran serta masyarakat dalam pengelolaan TPA dan pendeskripsian dari hasil pembobotan untuk menentukan kelas interval tidak layak, layak dipertimbangkan dan tidak layak yang sesuai pada lokasi TPA.

2. Sumber Data

Sumber data yang digunakan adalah sebagai berikut:

a. Data Primer

Data primer yaitu data yang diperoleh secara langsung di lapangan melalui wawancara dan observasi langsung pada objek penelitian untuk mengetahui kondisi objek yang diteliti. Data primer dalam penelitian ini antara lain kondisi fisik TPA Matang, kondisi fisik lokasi tempat pembuangan sampah ilegal, teknik operasional pengelolaan sampah TPA Matang, teknik operasional pengelolaan TPA Matang serta dampak keberadaan TPA bagi masyarakat sekitar.

b. Data Sekunder

Data sekunder yaitu data yang diperoleh melalui buku, jurnal, media cetak dan dokumen resmi serta data-data yang diperoleh melalui instansi pemerintah maupun swasta. Data sekunder dalam penelitian ini antara lain administrasi Desa Karrang, administasi Kecamatan Alla, administrasi Kabupaten Enrekang, data guna lahan, data geologi, data

hidrogeologi, data klimatologi, data kependudukan, acuan hukum, data kelembagaan dan pembiayaan teknik operasional TPA Matang.

D. Populasi dan Sampel

1. Populasi

Penjelasan yang akurat tentang karakteristik populasi penelitian perlu diberikan agar besar sampel dan cara pengambilannya dapat ditentukan secara tepat (Bahdin Nur Tanjung & Ardial, 2005). Dalam penelitian ini yang menjadi populasi adalah seluruh penduduk yang ada di Desa Karrang Kecamatan Cendana dengan jumlah penduduk 955 jiwa (*BPS Kecamatan Cendana, 2019*).

2. Sampel

Dalam penelitian ini juga dibutuhkan perolehan data melalui metode survey seperti dengan menelusuri Kecamatan Alla yang merupakan daerah studi tempat pembuangan sampah ilegal dan wawancara pada kawasan sekitar TPA Matang. Data dengan teknik wawancara yang membutuhkan *sampling* yaitu data mengenai dampak keberadaan TPA Matang bagi masyarakat sekitar namun untuk menentukan titik-titik lokasi tempat sampah ilegal tidak menggunakan metode *sampling*.

Di antara berbagai teknik penentuan sampel yang di anggap paling baik adalah penentuan sampel secara *random sampling* (Sumadi Suryabrata, 2003). Pengambilan sampel kepada responden di ambil secara acak di Desa Karrang Kabupaten Enrekang.

Pengambilan sampel wawancara dilakukan pada kawasan sekitar TPA Matang untuk mencari data atau informasi terkait dampak dari keberadaan TPA Matang bagi masyarakat yang ada di sekitarnya. Wawancara dilakukan dengan sejumlah responden sehingga dapat ditarik suatu kesimpulan mengenai hal tersebut. Untuk menentukan jumlah sampel peneliti menggunakan Rumus Slovin sebagai berikut:

$$n = \frac{N}{1 + (N \times e^2)}$$

Dimana:

n = Jumlah sampel

N = Jumlah populasi

e = tingkat kesalahan (*error level*) dengan nilai 10%

Jumlah total populasi adalah 955 jiwa yang merupakan jumlah penduduk Desa Karrang (*BPS Kecamatan Cendana, 2019*). Maka dengan rumus diatas dapat diperoleh sampel sebesar:

$$n = \frac{955}{1 + (955 \times 0.1^2)} = 90 \text{ responden.}$$

E. Teknik Pengumpulan Data

Teknik pengumpulan data yang digunakan baik untuk pengumpulan data primer maupun data sekunder dalam penelitian ini adalah sebagai berikut:

1. Observasi Lapangan

Observasi lapangan merupakan metode pengumpulan data dengan pengamatan langsung di lapangan terhadap wilayah atau objek penelitian terhadap fenomena yang terjadi. Dalam kegiatan observasi peneliti melakukan

pengamatan, pencatatan, pengambilan gambar dan merasakan fenomena yang terjadi di lokasi penelitian. Observasi lapangan dilakukan di lokasi penelitian yaitu TPA Matang Kabupaten Enrekang dan Kecamatan Alla sebagai lokasi studi tempat pembuangan sampah ilegal. Data yang dikumpulkan dengan metode ini antara lain teknik operasional pengelolaan TPA Matang, kondisi fisik TPA Matang serta kondisi fisik dari lokasi tempat pembuangan sampah ilegal.

2. Survey Lapangan

Survey lapangan dilakukan untuk mendapatkan data yang lebih mendetail, aktual dan langsung untuk mendapatkan data dari objek penelitian. Data di dapatkan dengan tinjauan langsung di lokasi penelitian dengan cara melakukan pendataan langsung di lapangan.

3. Studi Literatur

Studi literatur bertujuan untuk mendapatkan data teoritik dan referensi yang berhubungan dengan kondisi TPA Matang, lokasi penetapan TPA Matang, kondisi tempat pembuangan sampah ilegal serta pengelolaan TPA Matang. Sumber yang digunakan adalah jurnal hasil penelitian dan buku-buku yang dijadikan sebagai referensi. Data-data yang dikumpulkan dengan metode pengumpulan ini antara lain data administrasi TPA Matang, administrasi Kecamatan Alla, data guna lahan, data rencana lokasi penyediaan TPA dalam RTRW Kabupaten Enrekang, data rencana pengelolaan TPA, data kependudukan, data kelembagaan dan pembiayaan teknik operasional TPA Matang.

4. Wawancara

Wawancara merupakan salah satu teknik pengumpulan data yang dilakukan dengan berhadapan langsung dengan responden (Juliansyah Noor, 2010:138). Wawancara dilakukan pada saat peninjauan lapangan, dimana peneliti mengelola masukan yang didapat di lapangan. Pertanyaan yang diajukan mengacu pada variabel yang digunakan pada penelitian ini. Wawancara dilakukan pada masyarakat sekitar TPA Matang dan tokoh penting yang terkait dengan TPA Matang. Data-data yang dikumpulkan dengan metode ini antara lain dampak keberadaan TPA bagi masyarakat sekitar serta teknik operasional pengelolaan dari TPA Matang.

F. Variabel Penelitian

Variabel penelitian diartikan sebagai segala sesuatu yang akan menjadi objek pengamatan penelitian (Sumadi Suryabrata, 2003:25). Adapun variabel pada penelitian ini adalah sebagai berikut:

Tabel 1. Variabel Penelitian

No.	Variabel	Kebutuhan Data
1.	Lokasi Tempat Pembuangan Sampah Ilegal	Peta Administrasi Kecamatan Alla
2.	Lokasi TPA	Data administratif Desa Karrang Kecamatan Cendana Peta administrasi Kabupaten Enrekang
3.	Lingkungan Fisik	Data dan peta kondisi fisik lokasi TPA Matang Data tata guna lahan Data geologi, hidrogeologi, klimatologi

		RTRW Kabupaten Enrekang
4.	Pengelolaan TPA	Teknik operasional pengelolaan sampah TPA Matang
5.	Aspek Teknis Operasional	Teknis operasional pengelolaan TPA Matang
6.	Aspek Kelembagaan	Kelembagaan dalam pengelolaan TPA
No.	Variabel	Kebutuhan Data
7.	Aspek Hukum Peraturan dalam Operasional	Acuan hukum peraturan dalam operasional
8.	Aspek Pembiayaan	Sistem pembiayaan

Sumber: Peneliti, 2020

G. Teknik Analisis Data

Analisis dalam penelitian ini tidak dilakukan secara bertahap atau berurutan melainkan dapat dilakukan secara bersamaan maupun secara acak. Analisis-analisis yang dilakukan dalam penelitian ini yaitu analisis ambang batas kelayakan TPA Matang, analisis kinerja pengelolaan sampah TPA, analisis penentuan titik-titik lokasi tempat pembuangan sampah ilegal dengan menggunakan aplikasi GIS. Setelah semua analisis dilakukan, maka dapat ditarik sebuah kesimpulan dan rekomendasi terkait dengan kelayakan operasional TPA Matang baik dari segi sistem pengelolaan hingga fisik lingkungan serta setelah titik tempat pembuangan sampah ilegal ditentukan dapat dikaitkan dengan kelayakan operasional TPA Matang. Adapun analisis yang dilakukan tersebut adalah sebagai berikut:

1. Analisis Evaluasi Tingkat Kelayakan TPA Matang Berdasarkan Parameter SNI

Analisis ini digunakan untuk mengetahui tingkat kelayakan kondisi eksisting dari TPA dilihat kegunaannya sebagai TPA sampah. Analisis ini dilakukan dengan berpedoman pada parameter SK SNI T-11-1991-03. Dari data-data dan pengamatan di lapangan dapat diuraikan dengan penjelasan yang mendalam mengenai kondisi saat ini sesuai dengan parameter yang telah ditentukan SNI. Dalam teknik ini digunakan analisis kelayakan lokasi yaitu deskriptif kuantitatif. Berikut parameter SNI pada penelitian ini adalah sebagai berikut:

Tabel 2. Parameter Batas Kondisi Kelayakan TPA

No.	Variabel	Parameter/ Bobot	Indikator	Nilai
1	Lokasi TPA	Batas Administasi (5)	• Dalam batas administrasi	10
			• Diluar batas administrasi tetapi dalam satu sistem pengelolaan TPA sampah terpadu	5
			• Diluar batas administrasi dan di luar sistem pengelolaan TPA sampah terpadu	1
		Pemilik Hak Atas Lahan (3)	• Diluar batas administrasi	1
			• Pemerintah daerah/terpusat	10
			• Pribadi	7
			• Swasta	5
		Jumlah Pemilik	• Lebih dari satu pemilik hak dan atau status kepemilikan	3
			• Organisasi sosial/agama	1
			• 1 KK	10
		• 2-3 KK	7	

	Lahan (3)	• 4-5 KK	5
		• 6-10 KK	3
		• Lebih dari 10 KK	1
	Kapasitas Lahan (5)	• >10 tahun	10
		• 5-10 tahun	8
		• 3-5 tahun	5
		• <3 tahun	1

No.	Variabel	Parameter/ Bobot	Indikator	Nilai
2	Lingkungan Fisik	Tanah (diatas muka air tanah) (5)	• Harga kelulusan $<10^{-6}$ cm/det	10
			• Harga kelulusan 10^{-6} cm/det- 10^{-9} cm/det	5
			• Harga kelulusan $>10^{-9}$ cm/det (kecuali ada masukan teknologi)	1
		Air Tanah (5)	• ≥ 10 m dengan kelulusan $<10^{-6}$ cm/dt	10
			• < 10 m dengan kelulusan $>10^{-6}$ cm/dt	8
			• ≥ 10 m dengan kelulusan 10^{-6} cm/dt- 10^{-4} cm/dt	5
			• <10 m dengan kelulusan 10^{-6} cm/dt- 10^{-4} cm/dt	1
			• $Discharge\ area$ /lokal	10
		Sistem Aliran Air Tanah (5)	• $Recharge\ area$ dan $discharge\ area$ /lokal	5
			• $Recharge\ area$ dan $regional\ area$ /lokal	1

	Kaitan dengan Pemanfaatan Air Tanah (3)	• Kemungkinan pemanfaatan rendah dengan batas hidrolis	10
		• Diproyeksikan untuk dimanfaatkan dengan batas hidrolis	5
		• Diproyeksikan untuk dimanfaatkan tanpa batas hidrolis	1

No.	Variabel	Parameter/ Bobot	Indikator	Nilai
		Bahaya Banjir (2)	• Tidak ada bahaya banjir	10
			• Kemungkinan bahaya banjir >25 tahunan	5
			• Kemungkinan banjir <25 tahunan, tolak (kecuali ada masukan teknologi)	1
		Tahan Penutup (4)	• Tanah penutup cukup	10
			• Tanah penutup cukup sampai ½ umur pakai	5
			• Tanah penutup tidak ada	1
		Intensitas Hujan (3)	• Dibawah 500 mm/tahun	10
			• Antara 500-1000 mm/tahun	5
			• Diatas 1000 mm/tahun	1
		Tata Guna Tanah (5)	• Mempunyai dampak sedikit terhadap tata guna tanah sekitar	10
			• Mempunyai dampak sedang terhadap tata guna tanah sekitar	5
			• Mempunyai dampak besar	1

			terhadap tata guna tanah sekitar	
		Daerah Lindung/Cagar Alam (2)	<ul style="list-style-type: none"> • Tidak ada daerah lindung/ cagar alam di sekitarnya 	10
			<ul style="list-style-type: none"> • Tidak ada daerah lindung/ cagar alam di sekitar yang tidak terkena dampak negatif 	1
			<ul style="list-style-type: none"> • Terdapat daerah lindung/ cagar alam di sekitar yang terkena dampak negatif 	1

No.	Variabel	Parameter/ Bobot	Indikator	Nilai
		Pertanian (3)	<ul style="list-style-type: none"> • Berlokasi di lahan tidak produktif 	10
			<ul style="list-style-type: none"> • Tidak ada dampak terhadap areal pertanian sekitar 	5
			<ul style="list-style-type: none"> • Terdapat pengaruh negatif terhadap pertanian sekitar 	1
			<ul style="list-style-type: none"> • Berlokasi di tanah pertanian produktif 	1
		Biologis (3)	<ul style="list-style-type: none"> • Nilai habitat yang rendah 	10
			<ul style="list-style-type: none"> • Nilai habitat yang tinggi 	5
			<ul style="list-style-type: none"> • Habitat kritis 	1
3	Transportasi	Jalan Menuju Lokasi (5)	<ul style="list-style-type: none"> • Datar dengan kondisi baik 	10
			<ul style="list-style-type: none"> • Datar dengan kondisi buruk 	5
			<ul style="list-style-type: none"> • Naik/ turun 	1
		Transportasi sampah (satu jalan)	<ul style="list-style-type: none"> • Kurang dari 15 menit dari <i>centroid</i> sampah 	10
			<ul style="list-style-type: none"> • Antara 16 menit-30 menit 	8

		(5)	• Antara 31 menit-60 menit dari <i>centroid</i> sampah	3
			• Lebih dari 60 menit dari <i>centroid</i> sampah	1
		Jalan Masuk (4)	• Truk sampah yang tidak melalui permukiman	10
			• Truk sampah melalui daerah permukiman berkepadatan rendah (≤ 300 jiwa/ Ha)	5

No.	Variabel	Parameter/ Bobot	Indikator	Nilai
		Lalu Lintas (3)	• Truk sampah melalui daerah permukiman berkepadatan tinggi (≥ 300 jiwa/Ha)	1
			• Terletak 500m dari jalan umum	10
			• Terletak <500m dari jalan umum pada lalu lintas berkepadatan rendah	8
			• Terletak <500m dari jalan umum pada lalu lintas berkepadatan sedang	3
			• Terletak pada lalu lintas berkepadatan tinggi	1
4	Pengelolaan TPA	Kebisingan dan Bau (2)	• Terdapat zona penyangga	10
			• Terdapat zona penyangga yang terbatas	5
			• Tidak terdapat zona penyangga	1
		Estetika (3)	• Operasi penimbunan tidak terlihat dari luar	10

			• Operasi penimbunan sedikit terlihat dari luar	5
			• Operasi penimbunan terlihat dari luar	1
5	Masyarakat	Partisipasi Masyarakat (3)	• Spontan	10
			• Digerakkan	5
			• Negosiasi	1

Sumber: SK SNI T-11-1991-03

Untuk mengetahui nilai kelayakan lokasi TPA Matang dapat diketahui dengan melalui perhitungan kelas interval yang digunakan, yaitu sebanyak 3 kelas (layak, layak dipertimbangkan dan tidak layak) dengan rumus:

$$I = R/N$$

Keterangan:

I = Lebar interval

R = Rentang, yaitu data terbesar dikurangi data terkecil

N = Banyak kelas interval

Dari perhitungan tersebut kemudian akan dilihat kelas interval mana yang sesuai dengan pembagian sebagai berikut:

1. Kelas interval tidak layak: 79 – 315
2. Kelas interval layak dipertimbangkan: 317 – 553
3. Kelas interval layak: 554 – 790

2. Analisis Kinerja Sistem Pengelolaan

Analisis ini digunakan untuk mengetahui kinerja sistem pengelolaan sampah di TPA Matang. Pada teknik ini analisisnya berpedoman pada SNI 19-2454-2002 tentang teknik operasional pengelolaan sampah yang meliputi teknis

operasional berupa metode pengelolaan sampah serta alur pengelolaan sampah, kemudian aspek kelembagaan yaitu lembaga yang bertanggung jawab dalam kegiatan pengelolaan sampah, aspek pembiayaan yang meliputi pembiayaan dalam kegiatan pengelolaan sampah, aspek hukum dan peraturan yang diacu dalam pengelolaan sampah, serta aspek peran serta masyarakat dalam hal ini persepsi masyarakat mengenai penarikan retribusi untuk kegiatan pengelolaan sampah. Data yang dibutuhkan yaitu data yang terkait dengan kelima aspek tersebut dengan teknik analisis deskriptif kualitatif.

3. Analisis Penentuan Lokasi Tempat Pembuangan Sampah Ilegal

Analisis ini digunakan untuk mengetahui lokasi dari tempat pembuangan sampah ilegal dengan bantuan GIS dalam pemetaan titik-titik kawasan yang menjadi lokasi dari tempat pembuangan sampah ilegal. Adapun kriteria tempat pembuangan sampah ilegal yang akan dipetakan diantaranya:

- a. Memiliki volume lebih dari $1m^3$ untuk satu titik tempat pembuangan sampah ilegal.
- b. Terdapat sampah baru dan lama.
- c. Tidak berada di pekarangan rumah warga atau berada di lahan kosong yang tidak digunakan.
- d. Berada di sepanjang jalan atau berada dekat dengan jalan.

H. Definisi Operasional

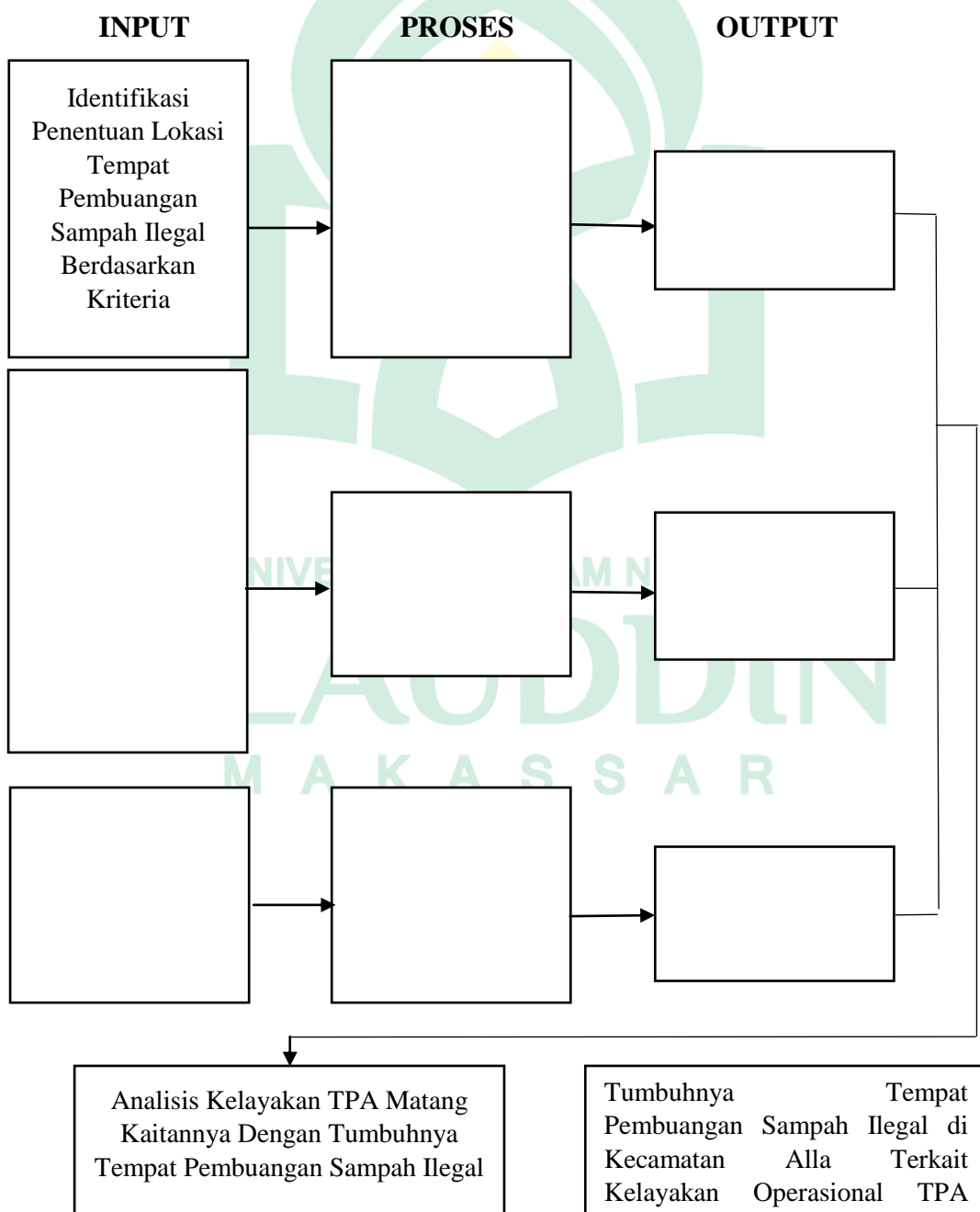
Definisi operasional adalah definisi yang didasarkan atas kegiatan penelitian yang dilakukan (diobservasi). Penyusunan definisi operasional perlu dilakukan karena definisi operasional akan menunjuk alat pengambilan data yang

cocok untuk digunakan dalam penelitian yang dilakukan (Sumadi Suryabrata, 2003:29). Definisi operasional pada penelitian ini adalah sebagai berikut:

1. **Lokasi tempat pembuangan sampah ilegal** adalah tempat yang menjadi lokasi penelitian dalam hal ini Kecamatan Alla yang kemudian diukur dengan kriteria volume sampah lebih dari $1m^3$, terdapat sampah baru dan lama, tidak berada di pekarangan rumah, berada di lahan kosong, serta berada di sepanjang jalan atau dekat dengan jalan. Aspek-aspek tersebut kemudian diukur dan dipetakan dengan bantuan aplikasi GIS.
2. **Lokasi Tempat Pembuangan Akhir (TPA)** adalah tempat yang menjadi lokasi penelitian dalam hal ini TPA Matang Desa Karrang Enrekang yang mencakup batas administrasi, kepemilikan atas lahan, jumlah pemilik lahan dan kapasitas lahan.
3. **Lingkungan Fisik** adalah keadaan dari lingkungan berupa tanah, air tanah, bahaya banjir, intensitas hujan, tata guna tanah, daerah lindung, pertanian, biologis, jalan menuju lokasi, transportasi sampah, jalan masuk serta lalu lintas.
4. **Pengelolaan Tempat Pembuangan Akhir (TPA)** adalah adanya kegiatan di TPA dalam hal ini kaitannya dengan kebisingan, bau dan estetika.
5. **Aspek Teknis Operasional** adalah dasar kegiatan pengelolaan yang meliputi proses pengangkutan hingga pembuangan akhir serta metode pengelolaan sampah yang diterapkan pada lokasi penelitian.
6. **Aspek Kelembagaan** adalah perangkat yang bertanggung jawab dalam kelembagaan proses kegiatan pengelolaan sampah.

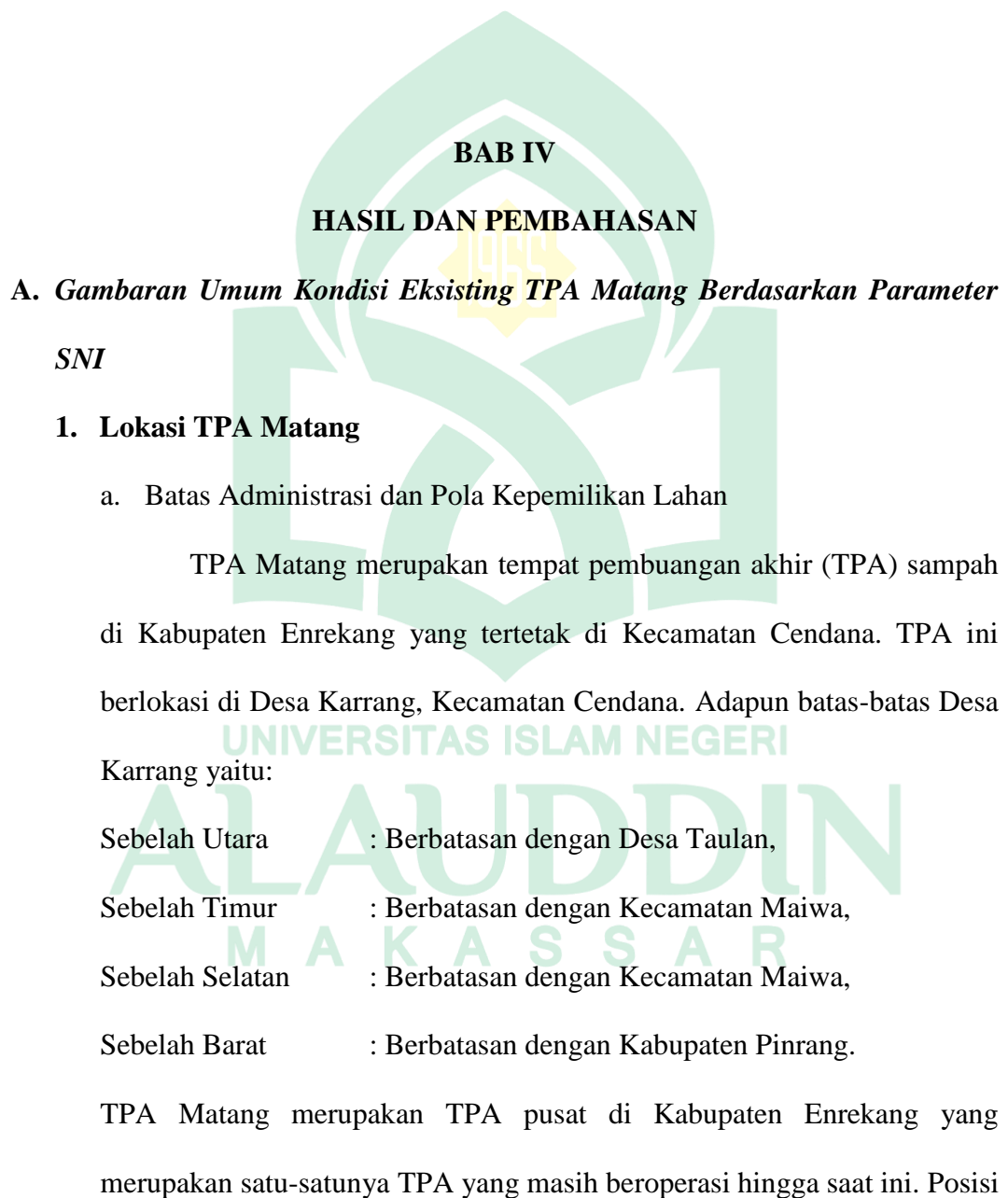
7. **Aspek Hukum Peraturan dalam Operasional** adalah aturan yang mengatur jalannya suatu kegiatan operasional dalam hal ini yang membutuhkan kekuatan dan dasar hukum.
8. **Aspek Pembiayaan** adalah sumber daya penggerak agar pengelolaan persampahan dapat bergerak dalam hal ini adalah kebutuhan biaya dan sumber pendanaan persampahan.

I. Kerangka Pikir



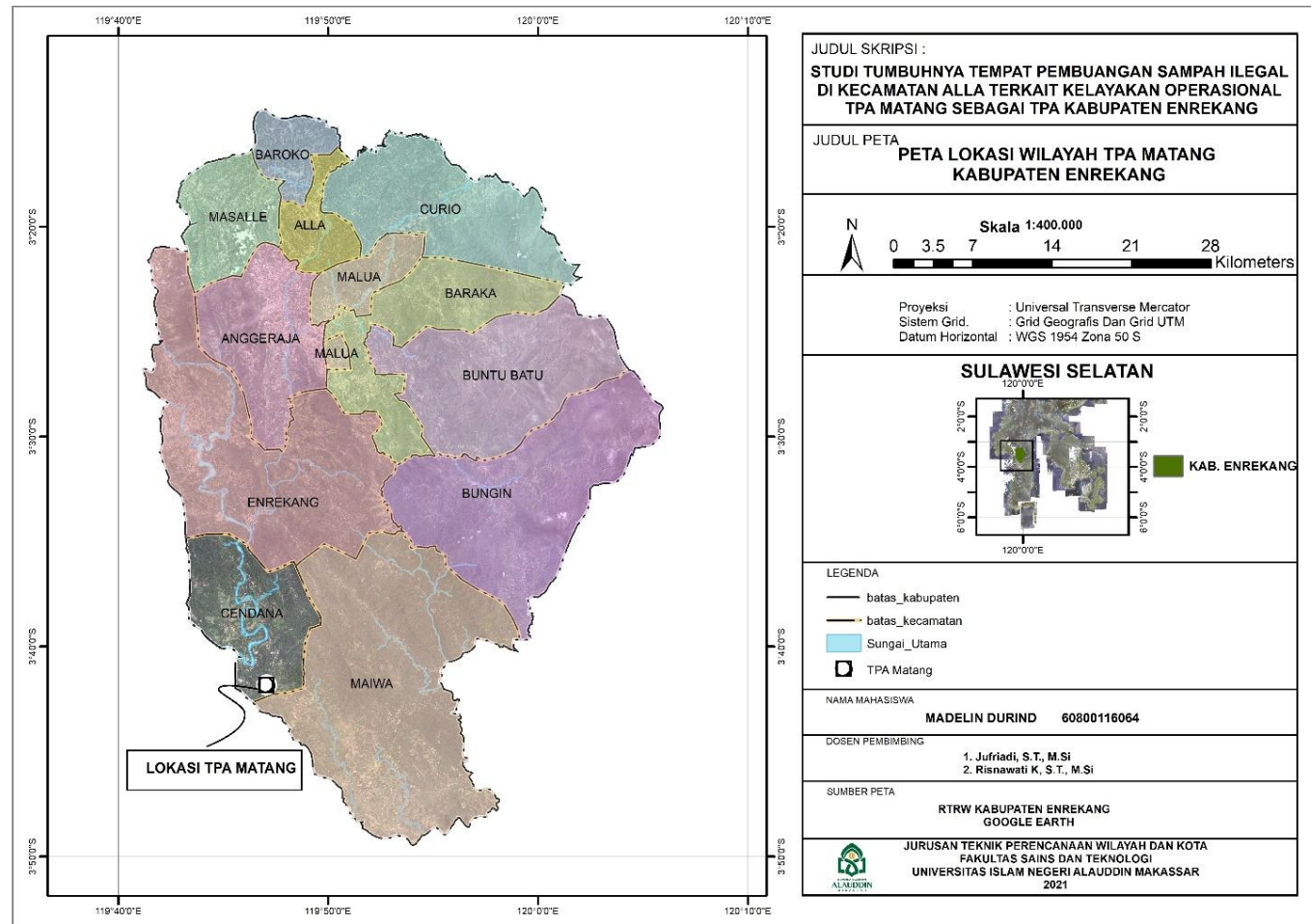


Gambar 4. Kerangka Pikir

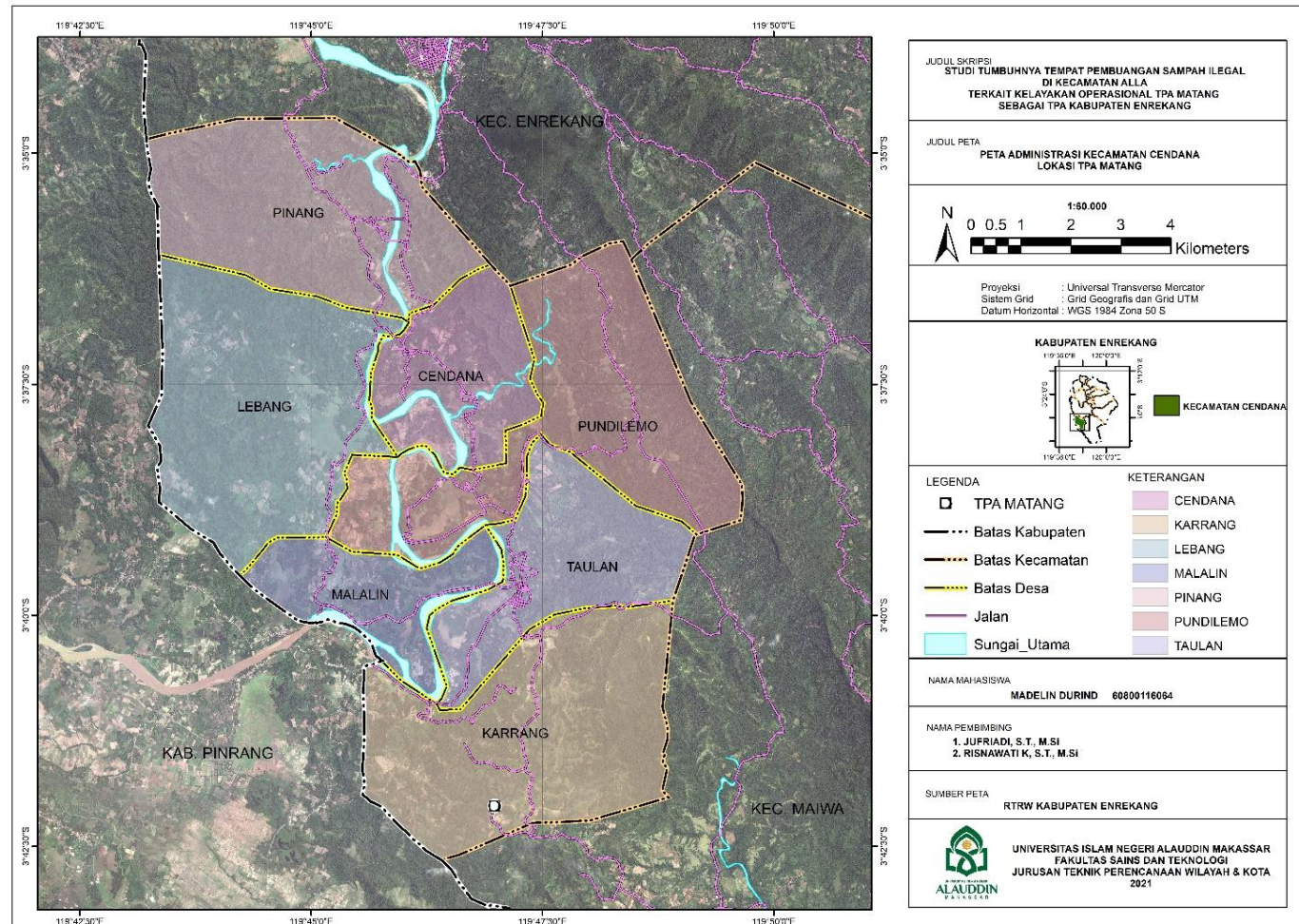


TPA Matang berada di daerah perbatasan Kecamatan Maiwa yang dapat dilihat pada peta kawasan TPA Matang sebagai berikut:





Gambar 5. Peta Lokasi Wilayah TPA Matang di Kabupaten Enrekang



Gambar 6. Peta Lokasi Wilayah TPA Matang Kecamatan Cendana

b. Kondisi Kapasitas Lahan TPA Matang

TPA Matang mulai beroperasi pada tahun 2013 dengan memanfaatkan lahan berupa jurang dengan status lahan milik pemerintah. TPA sampah dengan luas 5.3 Ha atau 5.300 m² dengan menerapkan sistem *controlled landfill* yang merupakan sistem pengalihan *open dumping* dan *sanitary landfill* yaitu dengan penutupan sampah dengan lapisan tanah dilakukan setelah TPA mencapai periode tertentu dalam hal ini untuk TPA Matang 5 tahun. Berdasarkan data profil pengelolaan sampah Kabupaten Enrekang, kapasitas TPA Matang pertahunnya sekitar 27.000 m³ atau 75 m³ per harinya.

2. Fisik Alam Kawasan TPA

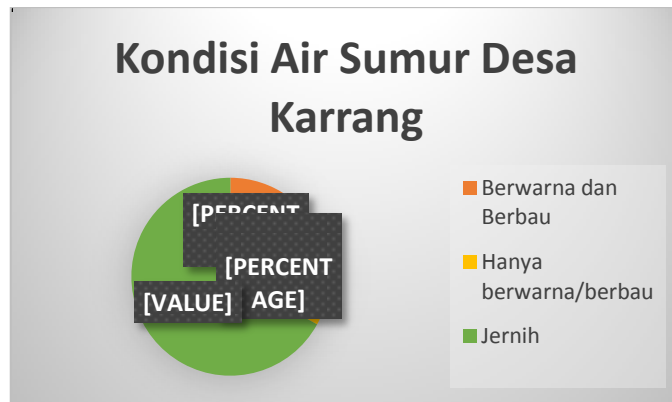
a. Kondisi Hidrogeologi

Kondisi hidrogeologi terbagi atas dua yaitu diatas muka air tanah (air permukaan) dan air tanah. Air permukaan adalah bagian dari air hujan yang tidak mengalami peresapan atau air hujan yang mengalami peresapan dan muncul kembali ke permukaan bumi (Hermin Poedjiastoeti & dkk, 2017). Contoh air permukaan seperti limpasan, sungai, laut, kali, rawa, danau, empang, dan lain sebagainya. Air permukaan di kawasan TPA Matang berupa rawa. Berikut gambaran lokasi daerah rawa di kawasan TPA Matang adalah sebagai berikut:



Gambar 7. Kondisi Rawa di Area TPA Matang

Sedangkan air tanah adalah air yang terdapat dalam lapisan tanah atau bebatuan di bawah permukaan tanah. Air tanah merupakan salah satu sumber air yang keberadaannya terbatas dan kerusakannya dapat berdampak luas serta pemulihannya sulit dilakukan. Air tanah juga memiliki peranan yang sangat penting dalam menjaga keseimbangan rumah tangga (domestik) maupun industri. Air tanah di permukiman kawasan TPA Matang yaitu Desa Karrang masih dalam kondisi baik dan tidak ada pencemaran air. Hal ini terlihat dari tidak adanya keluhan masyarakat mengenai kondisi air tanah di lingkungan mereka. Sedangkan berdasarkan keterangan dari pemerintah dan masyarakat setempat, untuk rata-rata tinggi permukaan air tanah di lingkungan kawasan TPA yaitu Desa Karrang berada pada kisaran 8-9 meter. Dalam pemanfaatan air bersih, masyarakat di kawasan TPA Matang menggunakan sumur air dangkal dan PAM. Adapun diagram kondisi air tanah adalah sebagai berikut:



Gambar 8. Diagram Kondisi Air Tanah Desa Karrang

Tingkat pencemaran suatu air tanah dapat dilihat dari beberapa perubahan yang terjadi pada kualitas air tersebut. Bahan buangan limbah/sampah seringkali dapat larut dalam air, sehingga dapat menyebabkan terjadinya perubahan seperti warna dan bau. Berdasarkan hasil kegiatan wawancara yang telah dilakukan, Berikut tabel kondisi air tanah Desa Karrang sebagai berikut:

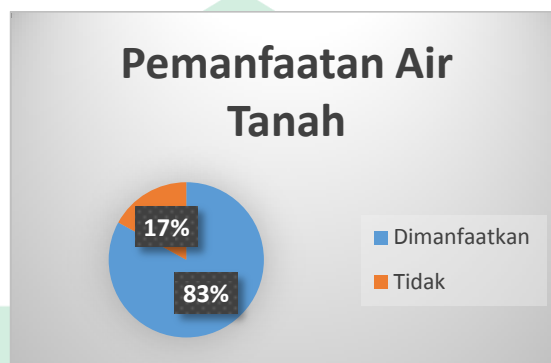
Tabel 3. Kondisi Air Tanah Desa Karrang

Kondisi Air Tanah	Responden (orang)	Presentase (%)
Berwarna dan Berbau	9	10%
Hanya Berwarna/ Berbau	21	33%
Jernih	60	57%

Sumber: Wawancara Peneliti, 2021

Dari tabel di atas dapat diketahui bahwa kondisi air tanah di Desa Karrang sebagian besar masih baik. Sebanyak 60 orang dari total 90 responden mengatakan bahwa air tanah/ air sumur di rumah mereka masih jernih tidak berbau dan berwarna. Sebanyak 67% dari responden yang

menyatakan bahwa kondisi air tanah/ sumur mereka masih jernih, 23% mengeluhkan air tanah/ sumur hanya berwarna/ berbau dan 10% dari responden yang mengeluhkan air tanah/ sumur berwarna dan juga berbau. Berikut diagram untuk pemanfaatan air tanah/ sumur Desa Karrang adalah sebagai berikut:



Gambar 9. Diagram Pemanfaatan Air Tanah/ Sumur

Berdasarkan diagram diatas dapat diketahui bahwa sebagian besar penduduk masih memanfaatkan air tanah/ sumur tersebut untuk keperluan sehari-hari. Keberadaan air tanah/ sumur yang masih jernih dan tidak berbau tersebut dimanfaatkan oleh penduduk untuk mandi, mencuci juga untuk dikonsumsi. Pemanfaatan air tanah/ sumur gali ini sudah berlangsung lama dan turun temurun sebelum saluran PAM masuk ke permukiman sekitar TPA. Meskipun begitu, ada beberapa penduduk yang lebih memilih menggunakan air PAM untuk pemenuhan kebutuhan air bersih mereka. Hal ini disebabkan karena beberapa penduduk yang menganggap air PAM lebih baik dan layak untuk dikonsumsi dibandingkan dengan air tanah/ sumur gali mereka. Berikut tabel pemanfaatan air tanah Desa Karrang adalah sebagai berikut:

Tabel 4. Pemanfaatan Air Tanah Desa Karrang

Pemanfaatan Air Tanah	Responden (orang)	Presentase (%)
Dimanfaatkan	75	83%
Tidak Dimanfaatkan	15	17%

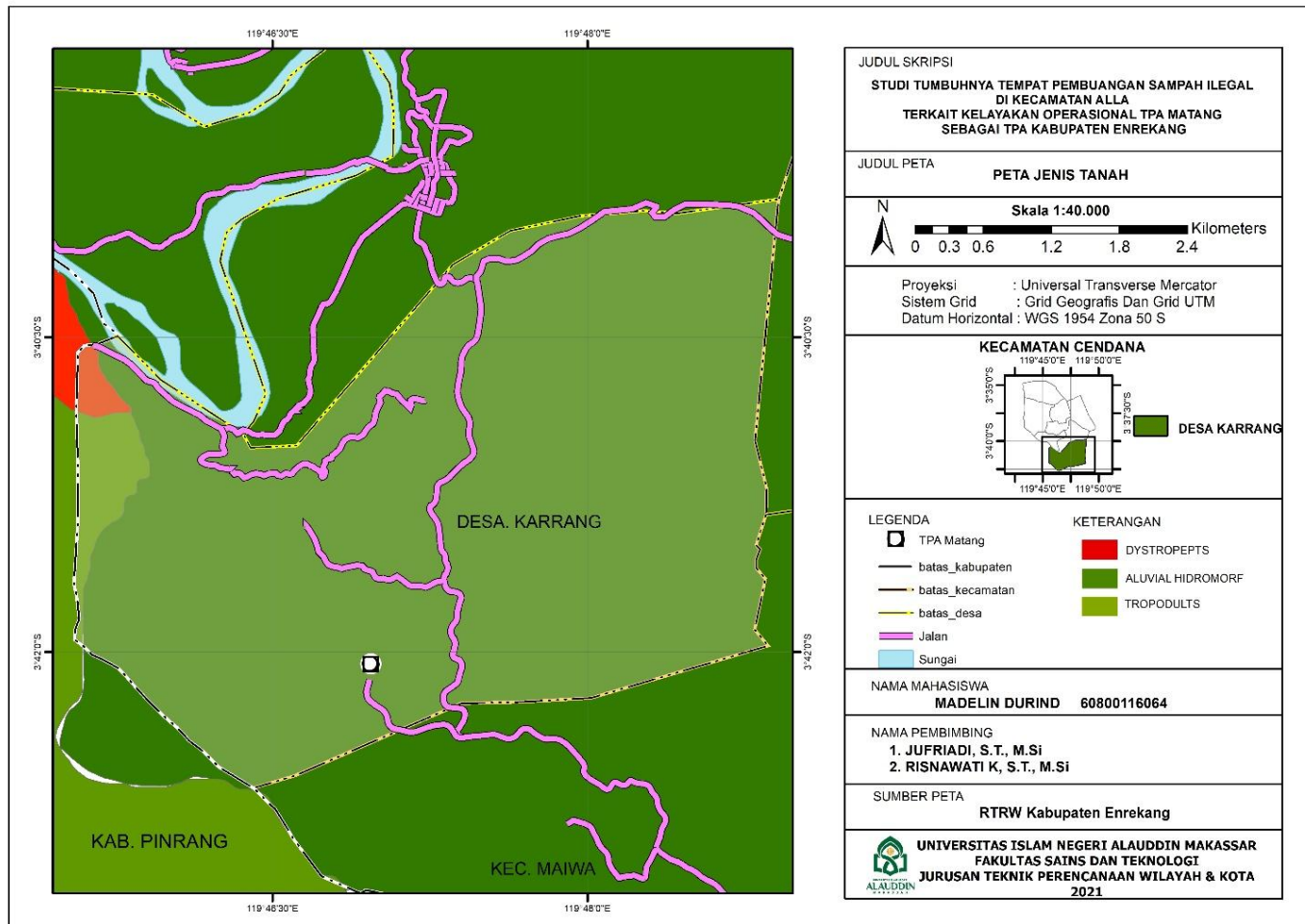
Sumber: Wawancara Peneliti, 2021

Berdasarkan tabel diatas dapat dilihat dari 90 responden di dapatkan 75 orang memanfaatkan air tanah/ sumur dengan presentase 83% dan 17% tidak memanfaatkan air tanah/ sumur untuk keperluan sehari-hari dengan jumlah 15 responden.

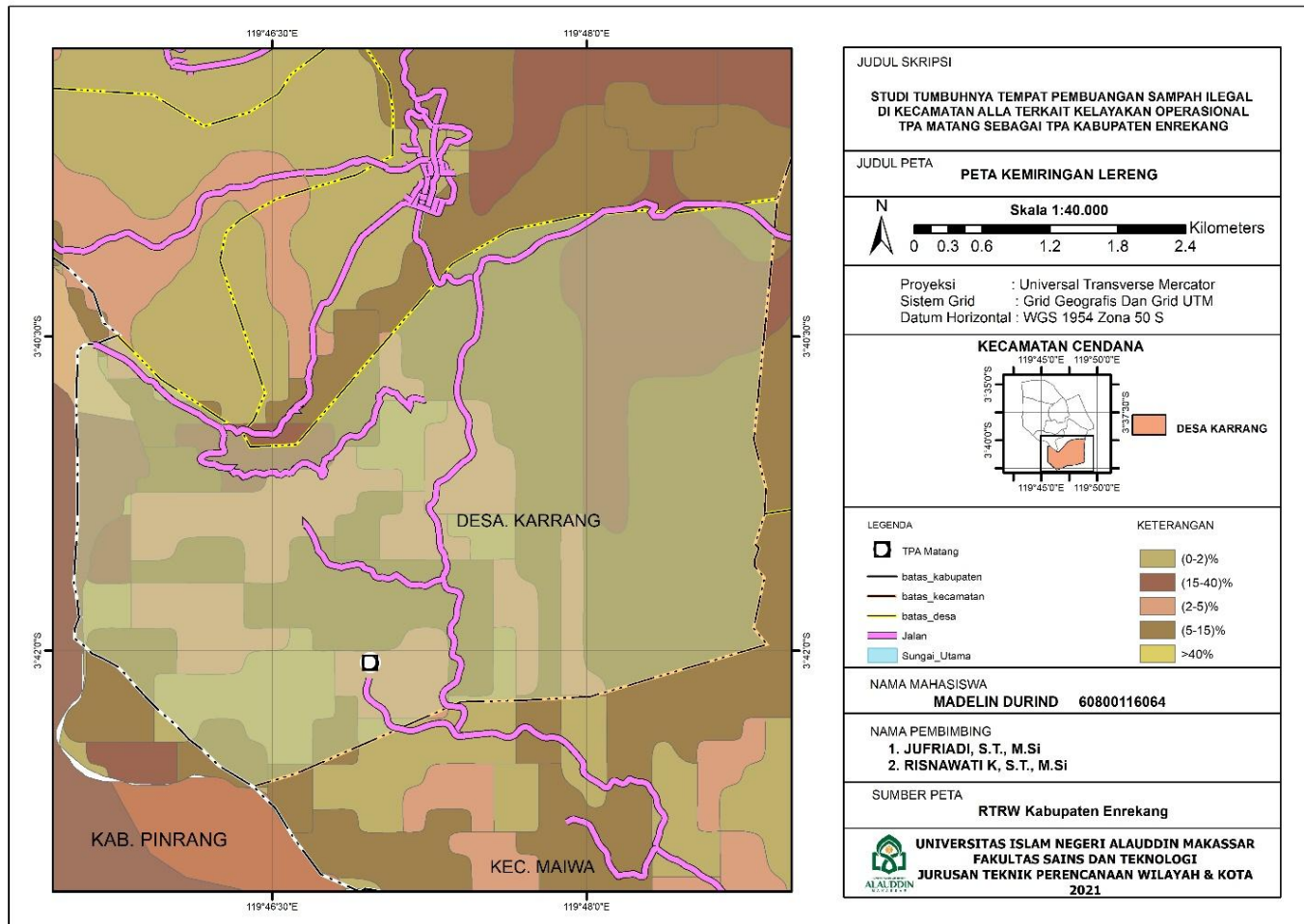
b. Jenis Tanah dan Kelerengan

Kondisi topografi wilayah Desa Karrang berada pada ketinggian antara 0 – 500 meter diatas permukaan laut. Untuk TPA Matang yang berada di Karrang memiliki ketinggian 0 – 300 meter diatas permukaan laut. Untuk daerah sekitar TPA Matang memiliki ketinggian 300-500 meter diatas permukaan laut. Kondisi kelerengan sekitar TPA yaitu datar dengan kemiringan rata-rata berkisar 2 – 5% dan di beberapa titik sebagian kecil lainnya memiliki kemiringan 5 – 15% yaitu dengan kondisi landai.

Keadaan struktur tanah di Desa Karrang yaitu aluvial hidromorf. Aluvial hidromorf mempunyai rentang sifat solum tanah sedang dengan warna kelabu hingga lempung, struktur berlumpur hingga masif, konsistensi lekat, bersifat asam, kandungan bahan organik tinggi. Adapun gambar peta jenis tanah dan kemiringan lereng Desa Karrang adalah sebagai berikut:



Gambar 10. Peta Jenis Tanah TPA Matang Kabupaten Enrekang



Gambar 11. Peta Kemiringan Lereng TPA Matang Kabupaten Enrekang

c. Klimatologi

Keadaan iklim Desa Karrang termasuk iklim tropis dengan musim hujan dan musim kemarau silih berganti sepanjang tahun dengan temperatur udara rata-rata 23° - 30° Celcius dengan kecepatan angin rata-rata 143 mm setiap bulannya. Sedangkan curah hujan tertinggi berada pada Bulan Februari (378 mm) dan curah hujan terendah pada Bulan September dan Bulan Oktober (84 mm) dengan intensitas hujan tahunan 116,2 mm/tahun.

Dalam menghitung debit banjir rencana tahunan sangat dipengaruhi oleh koefisien *run off*, intensitas hujan dan luas daerah pengaliran. Sehingga salah satu sebab terjadinya bencana banjir adalah adanya curah hujan yang relatif tinggi. Berdasarkan data kerawanan bencana banjir Kabupaten Enrekang, kawasan TPA Matang yaitu Desa Karrang termasuk dalam kawasan bebas bencana banjir. Hanya saja untuk masalah genangan masih dijumpai di area TPA seperti pada daerah di pinggiran TPA. Meskipun begitu, genangan hanya terjadi jika hujan turun dan akan surut seketika sehingga tidak dikeluhkan oleh masyarakat sekitar. Sedangkan saat musim kemarau tiba masalah kekeringan masih melanda wilayah sekitar TPA dalam hal ini Desa Karrang. Hal ini tentu berdampak pada pertanian di kawasan TPA Matang dan kondisi sampah yang ada di TPA.

d. Bentang Alam

TPA Matang berada di wilayah yang memiliki bentang alam berupa dataran rendah dan rawa. Kondisi rawa di area TPA Matang banyak ditemukan sampah-sampah mengapung di permukaan rawa sehingga mengancam keberlangsungan ekosistem yang ada. Berdasarkan hasil wawancara diperoleh informasi bahwa saat ini rawa tersebut sudah tidak digunakan lagi karena telah tercemar oleh aktivitas TPA Matang dan sampah.

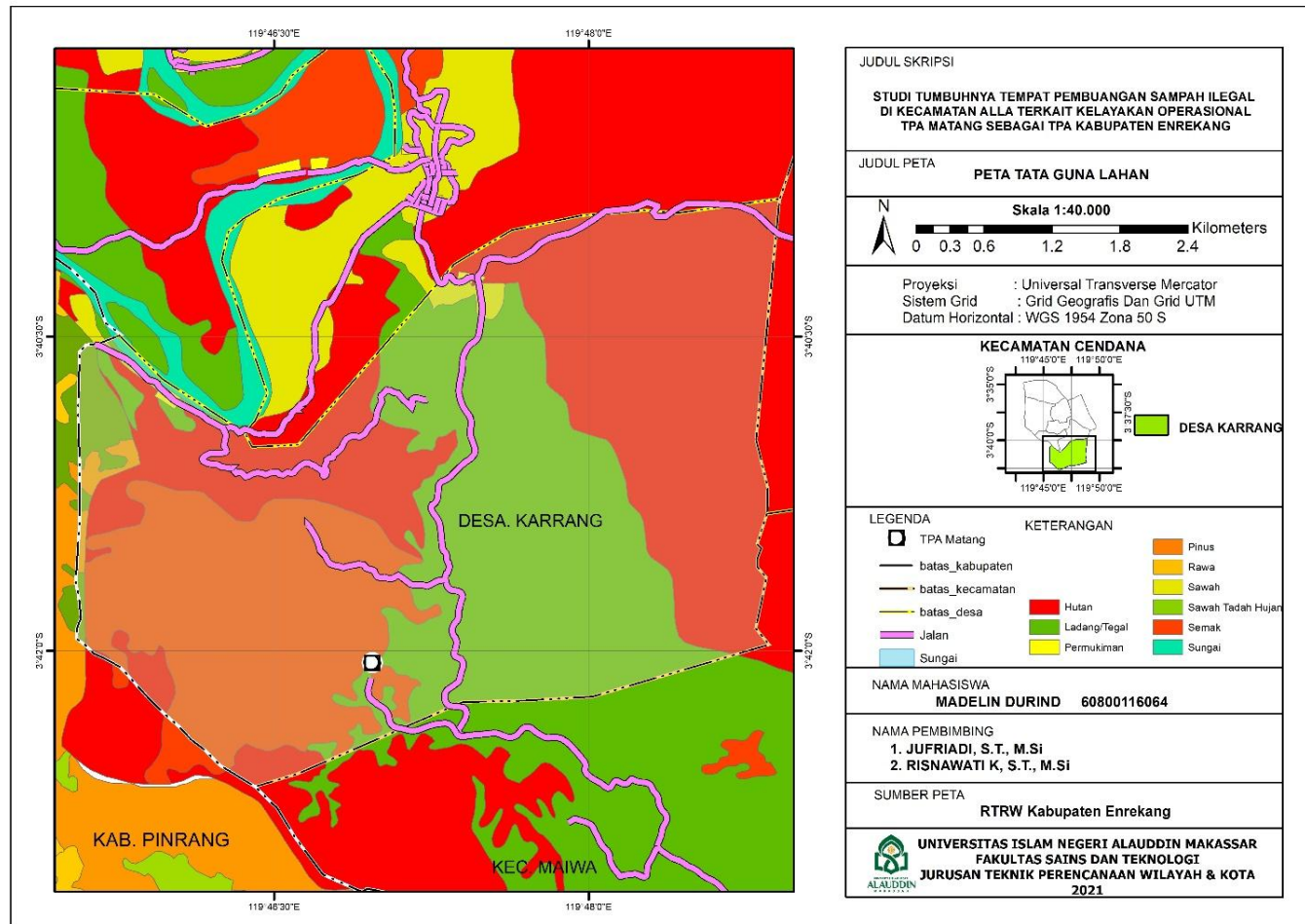
e. Guna Lahan

Lahan TPA Matang dahulunya merupakan sebuah daerah persawahan dan lahan berupa rawa. Pengambilan air untuk pengairan lahan persawahan menggunakan air dari sumber mata air yang ada di Desa Karrang. Meskipun berada dekat dengan area TPA sampah, tidak mempengaruhi kesuburan tanah lahan persawahan disekitarnya. Berdasarkan hasil wawancara dengan petani sekitar serta ketua kelompok tani, belum pernah ada keluhan mengenai kesuburan tanah lahan garapan sawah mereka dengan keberadaan TPA Matang. Menurut ketua kelompok tani sekitar, kesuburan tanah lahan persawahan mereka selama ini dipengaruhi oleh pupuk yang digunakan.

Daerah lindung/cagar alam merupakan daerah yang mengandung cagar budaya/sejarah sehingga lokasi maupun lingkungannya dibutuhkan pengalaman agar tidak merusak baik secara langsung maupun tidak langsung. Berdasarkan peta tutupan lahan Rencana Tata Ruang Kabupaten Enrekang (RTRW Enrekang) serta wawancara dengan aparaturnya

setempat, bahwa kawasan Desa Karrang yang masuk dalam Kecamatan Cendana tidak memiliki daerah cagar lindung/cagar alam. Adapun gambar peta tata guna lahan sebagai berikut:





Gambar 12. Peta Tata Guna Lahan Desa Karrang

3. Jaringan Transportasi Kawasan

Jalan merupakan salah satu dari beberapa indikator tingkat aksesibilitas suatu kawasan. Jalan menuju lokasi TPA Matang merupakan jalan lokal dengan kondisi suntu, belum diaspal dan berbatu. Jalan raya terdekat terletak kurang lebih 500 meter dari pusat TPA Matang dengan tingkat kepadatan arus lalu lintas sedang dengan kisaran kendaraan yang lewat 722 unit/jam. Hal ini dikarenakan jalan raya tersebut merupakan jalan yang menghubungkan Kabupaten Enrekang dengan Kabupaten Sidrap. Jalan raya ini sudah diaspal dengan kontur relatif datar dan berkelok pada titik tertentu serta kondisi permukaan aspal yang baik. Jalan lokal yang menghubungkan lokasi TPA Matang maupun ke permukiman penduduk memiliki tingkat kepadatan arus lalu lintas yang rendah dengan kisaran kendaraan yang lewat sekitar 135 unit/jam. Untuk mengetahui tingkat kepadatan arus lalu lintas di jalan kolektor dan jalan lokal tersebut bisa dilihat pada tabel dibawah ini:

Tabel 5. Tingkat Kepadatan Arus Lalu Lintas Kawasan TPA Matang

Jenis Moda	Jalan Lokal	Jalan Kolektor
Mobil	28 unit/jam	120 unit/jam
Motor	103 unit/jam	571 unit/jam
Sepeda	4 unit/jam	31 unit/jam
Total	135 unit/jam	722 unit/jam

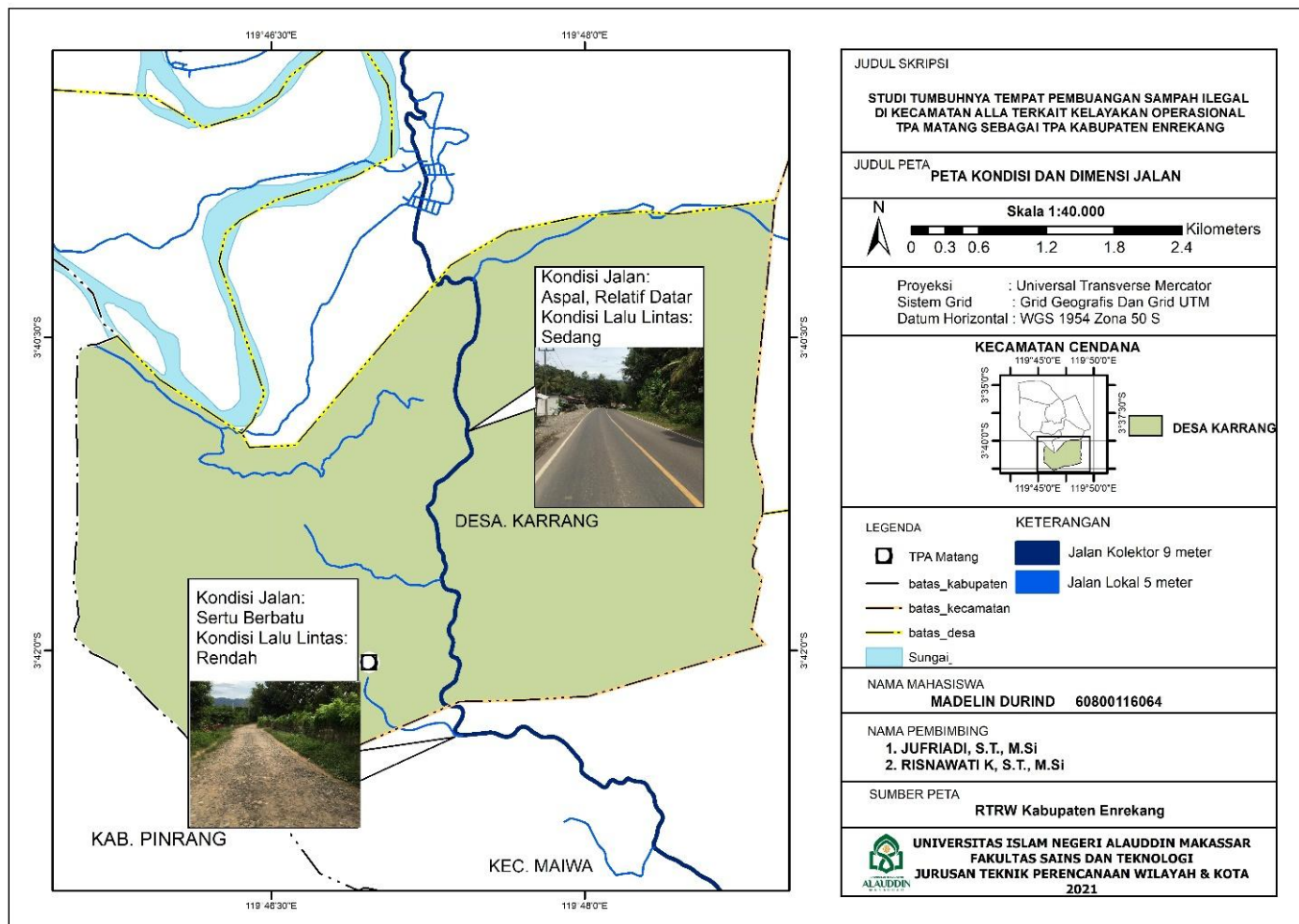
Sumber: Peneliti, 2021

Jalur transportasi yang dilalui pengangkutan sampah di kawasan ini hanya terdapat satu jalur. Jalur tersebut hanya melewati Desa Karrang dan Desa Batu Mila. Untuk menuju ke pusat TPA sampah, setelah melewati jalan kolektor truk pengangkut sampah langsung menuju jalan lokal. Waktu yang

dibutuhkan truk sampah tersebut untuk mencapai pusat TPA sampah kurang lebih 10 menit dihitung dari jalan kolektor . Hal ini dikarenakan jalan penghubung ke pusat TPA sampah yang kondisinya baik untuk dilalui moda-moda pengangkutan sampah, sehingga dapat leluasa bergerak yang dapat dilihat pada gambar beserta peta kondisi dan dimensi jalan di sekitar TPA Matang sebagai berikut :



Gambar 13. Pengangkutan Sampah di Jalan Sekitar Kawasan TPA



Gambar 14. Peta Kondisi dan Dimensi Jalan Kawasan TPA Matang

4. Kerentanan Terhadap Gangguan terkait Kebisingan, Bau dan Estetika

Gangguan yang ditimbulkan akibat TPA seperti munculnya bau, kebisingan, asap, maupun pemandangan yang kurang baik dipengaruhi oleh keberadaan zona penyangga di kawasan TPA tersebut. Zona penyangga merupakan zona yang berfungsi sebagai penahan untuk mencegah dan mengurangi dampak keberadaan dan kegiatan-kegiatan TPA terhadap masyarakat yang melakukan kegiatan sehari-hari di kawasan sekitar TPA, dalam segi keselamatan, kesehatan, dan kenyamanan. Akibat dan gangguan-gangguan misalnya bau, kebisingan, dan sebagainya (Tuty Alawiyah & Taufikul Hadi, 2016:488). Zona ini dapat berupa jalur hijau atau pagar tanaman, dengan ketentuan antara lain, jenis tanaman adalah tanaman tinggi dikombinasi dengan tanaman perdu yang mudah tumbuh. Zona penyangga berada dalam radius 0-500 meter, dihitung dari batas terluar tapak TPA sampah. Berdasarkan pengamatan lapangan yang dilakukan oleh peneliti, TPA Matang memiliki area penyangga (*buffer zone*) namun dapat dikatakan terbatas. Dikatakan terbatas karena tidak padatnya tanaman yang berada di radius 0-500 meter yang dibuktikan dengan masih terciumnya bau sampah yang ada di TPA Matang dan masih terdengarnya suara dari aktivitas di dalam lokasi TPA Matang. Meskipun begitu bau dan suara hanya terdengar di daerah yang dekat dengan TPA Matang. Hal ini karena zona penyangga yang terbatas sehingga penyaringan bau dan suara belum maksimal.

Adanya tanaman tinggi di sekitar TPA Matang membuat aktivitas dan kondisi TPA Matang tidak terlihat dari luar lokasi TPA. Dari observasi lapangan adanya zona penyangga yang terbatas berdampak pada penyaringan bau, asap dan kebisingan yang tidak optimal atau tidak maksimal. Untuk permukiman yang dekat dengan lokasi TPA Matang masih tercium bau sampah dan suara dari aktivitas di TPA Matang namun aktivitas dalam TPA tidak terlihat. Bau tersebut akan bergerak mengikuti arah angin yang berhembus. Saat musim hujan, masyarakat juga mengeluhkan bau sampah yang lebih terasa dibandingkan ketika musim kemarau.

5. Kondisi Masyarakat

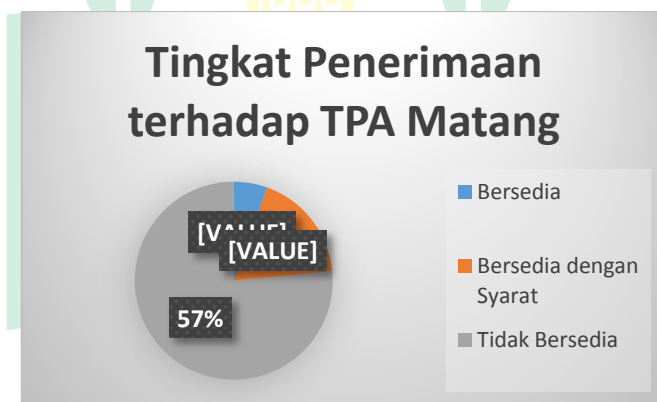
a. Kondisi Sosial Ekonomi dan Budaya

Masyarakat di kawasan TPA Matang Desa Karrang memiliki kehidupan sosial yang tidak jauh berbeda dengan masyarakat lainnya di Kabupaten Enrekang khususnya Kecamatan Cendana. Kehidupan sosial masyarakat di desa ini masih sangat mengutamakan dan mementingkan rasa kebersamaan dan gotong-royong sehingga interaksi antar masyarakat masih sangat tinggi. Rasa kebersamaan dan gotong-royong ini sangat terasa pada saat ada masyarakat yang mengalami musibah seperti sakit maupun pada saat ada kegiatan hajatan. Semangat gotong-royong juga terlihat dari masih aktifnya kegiatan kerja bakti di lingkungan desa ini. Sedangkan dari segi ekonomi, masyarakat desa di kawasan TPA Matang memiliki mata pencaharian yang beragam. Petani menjadi mayoritas jenis pekerjaan di Desa Karrang, dikarenakan masih banyaknya lahan pertanian

di desa ini. Meskipun untuk daerah sekitar TPA Matang masyarakatnya mayoritas bekerja sebagai pemulung.

Melihat jenis pekerjaan masyarakat pada Desa Karrang maka dapat dilihat tingkat perekonomiannya. Berdasarkan hasil wawancara dan data dari kantor desa setempat dapat diketahui bahwa rata-rata penghasilan masyarakat di Desa Karrang sekitar Rp.15.000,- hingga Rp.30.000,- per harinya, sehingga dapat dikatakan masyarakat desa Karrang termasuk dalam masyarakat berpenghasilan rendah (MBR).

b. Tingkat Penerimaan terhadap Kondisi TPA Matang



Gambar 15. Diagram Kesiediaan Masyarakat Menerima TPA Matang

Berdasarkan diagram diatas, maka dapat diketahui bahwa dari penyebaran kuesioner dengan sampel 90 orang tersebut sebagian besar masyarakat sekitar TPA Matang tidak menghendaki adanya TPA Matang di wilayah mereka. Berdasarkan hasil kuesioner dan wawancara yang dilakukan, alasan yang mendasari masyarakat tersebut bersifat demikian adalah gangguan lingkungan yang ditimbulkan merugikan mereka. Namun begitu, sebanyak 33% mengatakan bahwa mereka masih bersedia

menerima TPA Matang untuk tetap beroperasi dengan catatan tetap memperhatikan kesehatan dan mendengarkan keluhan-keluhan dari masyarakat sekitar. Berikut tabel tingkat penerimaan TPA Matang adalah sebagai berikut:

Tabel 6. Tingkat Penerimaan Terhadap TPA Matang

Tingkat Penerimaan	Responden (orang)	Presentase (%)
Bersedia	9	10%
Bersedia dengan Syarat	30	33%
Tidak Bersedia	51	57%

Sumber: Wawancara Peneliti, 2021

Berdasarkan tabel di atas dengan tingkat penerimaan masyarakat yang rendah terhadap keberadaan TPA yaitu sebesar 57% memperlihatkan bahwa tingkat kesukarelaan partisipasi masyarakat dalam penerimaan TPA Matang tergolong dalam partisipasi terpaksa/ negosiasi.

B. Sistem Pengelolaan Sampah

1. Teknis Operasional TPA

Pengelolaan Tempat Pembuangan Akhir (TPA) sampah Matang merupakan wewenang Badan Perencanaan dan Pembangunan Daerah (BAPPEDA) Kabupaten Enrekang dan Dinas Lingkungan Hidup Kebersihan dan Pertamanan. Metode yang diterapkan di TPA ini yaitu dengan *controlled landfill* yaitu penghilan *open dumping* dan *sanitary landfill* yang dilakukan dengan menutup sampah dengan lapisan tanah yang dipadatkan setelah mencapai periode atau batas tertentu. Pada awal beroperasi TPA Matang menggunakan metode *open dumping* yaitu hanya dengan membuang/

menimbun sampah tanpa ada perlakuan khusus. Namun ketika mencapai periode yang telah ditetapkan dan sampah di rasa semakin banyak dan menimbulkan keresahan serta gangguan pencemaran lingkungan dilakukanlah metode *sanitary landfill* yaitu dengan menutup sampah yang ditimbun dan dipadatkan dengan tanah sebagai lapisan penutup. Sehingga saat ini TPA Matang sudah menggunakan metode *contolled landfill*.

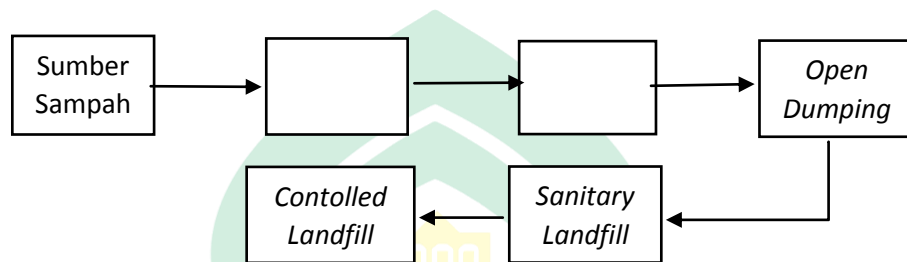
Dalam menjalankan operasional pengelolaan TPA, pihak pemerintah Kabupaten Enrekang khususnya Dinas Lingkungan Hidup Kebersihan dan Pertamanan selama ini belum pernah menjalin kerja sama dengan pihak swasta manapun. Sehingga sampai saat ini belum pernah ada investor dari luar yang turut membantu dalam pengelolaan TPA sampah Matang. Dalam pengoperasiannya, TPA Matang menggunakan dana paling besar dari APBD Kabupaten Enrekang. Adapun gambaran operasional penimbunan sampah sebagai berikut:



Gambar 16. Operasional Penimbunan Sampah TPA Matang

Berdasarkan kegiatan wawancara dengan perangkat Kantor Dinas Lingkungan Hidup, Kebersihan dan Pertamanan Kabupaten Enrekang dan

beberapa pekerja yang ditemui di lokasi TPA Matang bahwa kegiatan operasional yang dilakukan saat ini di TPA Matang adalah metode *controlled landfill* yang dapat dilihat dengan alur pengelolaan sebagai berikut :



Gambar 17. Alur Pengelolaan Sampah Kabupaten Enrekang

2. Kelembagaan

Kondisi pengelolaan persampahan yang ada di Kabupaten Enrekang saat ini dapat dilihat dari segi kualitas maupun kuantitas infrastruktur serta dari segi aspek non infrastruktur. Dari segi kualitas maupun kuantitas infrastruktur masih belum memadai apabila dibandingkan dengan luas wilayah Kabupaten Enrekang yang cukup besar. Hal tersebut disebabkan karena kondisi geografis Kabupaten Enrekang yang bergunung sehingga sangat sulit untuk mengelola persampahan di seluruh wilayah kabupaten.

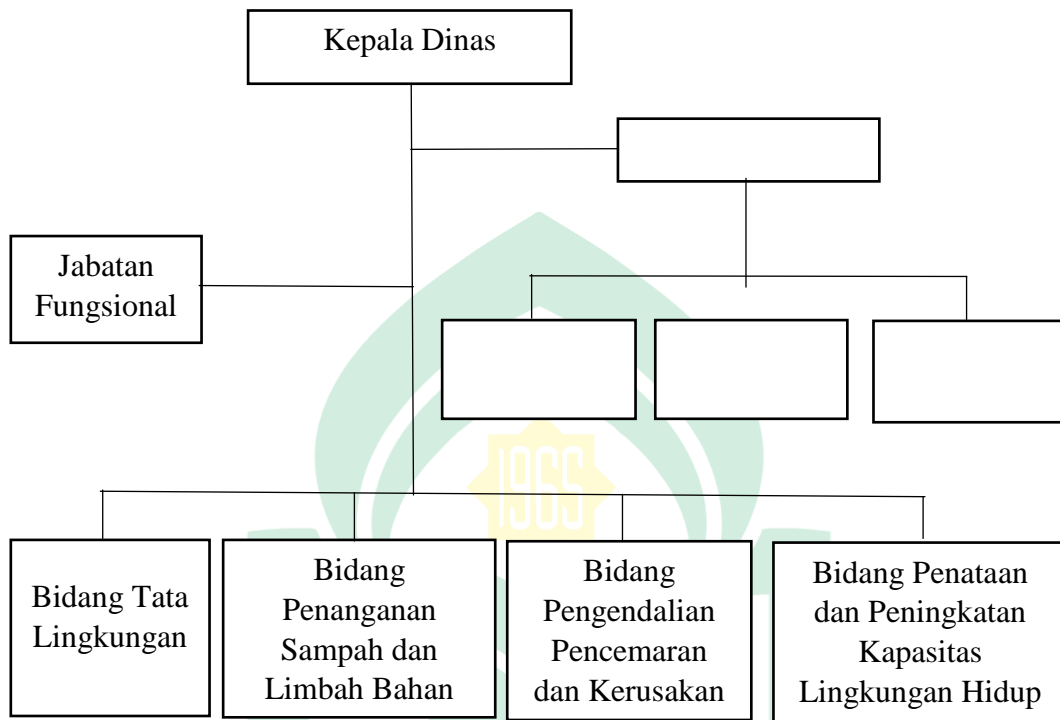
Kegiatan pengelolaan dan pengendalian persampahan baik yang ditimbulkan oleh kegiatan industri maupun kegiatan rumah tangga di Kabupaten Enrekang merupakan tanggung jawab dari Pemerintah Kabupaten Enrekang yang dikelola oleh Dinas Lingkungan Hidup, Kebersihan dan Pertamanan Kabupaten Enrekang. Mekanisme kerja dalam kegiatan

pembangunan, pengelolaan, pengawasan dan bimbingan teknis sesuai dengan tupoksi SKPD. Dilihat dari tupoksi SKPD yang ada di Kabupaten Enrekang, maka SKPD yang menangani persampahan dalam hal pembangunan, pengelolaan, pengawasan dan bimbingan teknis adalah Dinas Lingkungan Hidup, Kebersihan dan Pertamanan.

Diluar dari SKPD tersebut umumnya penanganan masih bersifat internal. Perangkat peraturan daerah yang mengatur tentang pengelolaan persampahan baik pada pengaturan retribusi maupun pada jalur pendistribusian sampah belum ada, sehingga kelembagaan yang bertanggung jawab terhadap pengelolaan persampahan belum bisa menjawab permasalahan persampahan di Kabupaten Enrekang.

Ditingkat masyarakat dan swasta belum ada upaya yang terfokus terhadap sistem pengelolaan persampahan yang memenuhi standar pelayanan penyehatan lingkungan. Dengan kedudukan kelembagaan yang lemah baik di tingkat masyarakat, swasta dan pemerintah maka upaya pencapaian target pengelolaan persampahan belum ada langkah-langkah yang konkrit. Berikut diagram kelembagaan dinas pengelolaan lingkungan hidup adalah sebagai berikut :

ALA UDDIN
M A K A S S A R



Gambar 18. Diagram Kelembagaan Dinas Pengelolaan Lingkungan Hidup

3. Sistem Pembiayaan

Perhatian terhadap pengelolaan persampahan masih belum memadai baik dari pihak kepala daerah maupun DPRD. Secara umum alokasi pembiayaan untuk sektor persampahan masih dibawah 5% dari total anggaran APBD yaitu dengan total anggaran Rp. 21.590.000.000,00 (dua puluh satu milyar lima ratus sembilan puluh juta rupiah) dengan dana dari APBD Kabupaten sebesar Rp. 17.840.000.000,00 (tujuh belas milyar delapan ratus empat puluh juta rupiah) dan dana dari APBD Provinsi sebesar Rp. 3.750.000.000,00 (tiga milyar tujuh ratus lima puluh juta rupiah). Rendahnya biaya tersebut pada umumnya karena pengelolaan persampahan masih belum

menjadi prioritas dan menggunakan penanganan persampahan yang ala kadarnya tanpa memperhitungkan faktor keselamatan lingkungan dan kesehatan masyarakat.

Demikian juga dengan tidak adanya penarikan retribusi persampahan hingga saat ini kepada masyarakat sehingga semakin minimnya pendanaan pada sektor persampahan. Masalah persampahan belum mendapatkan perhatian yang cukup yang berdampak buruk pada kualitas pengamanan sampah termasuk pencemaran lingkungan di TPA.

Berdasarkan proyeksi kemampuan penanganan sanitasi Kabupaten Enrekang tahun 2014 hingga 2018 proporsi penganggaran paling besar pada sektor persampahan sebagai prioritas penanganan utama. Beban pendanaan masih lebih besar ke APBD. Dalam rangka menunjang pendanaan yang sangat besar, maka ada alternatif pendanaan seperti APBD Provinsi, APBD Kabupaten dan Non Pemerintah. Berikut ringkasan indikasi kebutuhan biaya dan sumber pendanaan dan/atau pembiayaan pengembangan persampahan untuk 5 tahun sebagai berikut :

Tabel 7. Ringkasan Indikasi Kebutuhan Biaya dan Sumber Pendanaan dan/atau Pembiayaan Persampahan

Indikasi Biaya (juta rupiah)					Jumlah	Sumber Pendanaan (juta rupiah)			
2014	2015	2016	2017	2018		APBD Kab	APBD Prov	APBN	Non Pemerintah
8.925	7.215	13.770	8.250	6.640	44.800	17.840	3.750	20.840	2.370

Sumber: Hasil Kajian Pokja Sanitasi Kabupaten Enrekang, 2019

Dari tabel diatas dapat dilihat bahwa sumber dana terbesar adalah dari APBD dengan total anggaran Rp. 21.590.000.000,00 (dua puluh satu

milyar lima ratus sembilan puluh juta rupiah) dengan dana dari APBD Kabupaten sebesar Rp. 17.840.000.000,00 (tujuh belas milyar delapan ratus empat puluh juta rupiah) dan dana dari APBD Provinsi sebesar Rp. 3.750.000.000,00 (tiga milyar tujuh ratus lima puluh juta rupiah). Kemudian dana dari APBN sebesar Rp. 20.840.000.000,00 (dua puluh milyar delapan ratus empat puluh juta rupiah) dan Non Pemerintah dengan sumber pendanaan paling rendah dengan jumlah Rp. 2.370.000.000,00 (dua milyar tiga ratus tujuh puluh juta rupiah). Adapun untuk anggaran pendapatan Kabupaten Enrekang adalah sebagai berikut:

Tabel 8. Anggaran Pendapatan Kabupaten Enrekang

Tahun	Anggaran Pendapatan (ribu rupiah)
2014	630.924.537
2015	919.862.387
2016	1.032.680.860
2017	976.840.113
2018	1.014.028.742
Total	4.574.336.639

Sumber: BPS Kabupaten Enrekang Dalam Angka 2020

Dari tabel diatas dapat dilihat bahwa anggaran pendapatan Kabupaten Enrekang setiap tahunnya mengalami perubahan. Dari 5 tahun terakhir anggaran pendapatan paling banyak pada tahun 2016 dengan jumlah Rp. 1.032.680.860.000,00 (satu triliun tiga puluh dua milyar enam ratus delapan puluh juta delapan ratus enam puluh ribu rupiah) dan total anggaran pendapatan dalam 5 tahun terakhir sebanyak Rp. 4.574.336.639.000,00

(empat triliun lima ratus tujuh puluh empat milyar tiga ratus tiga puluh enam juta enam ratus tiga puluh sembilan ribu rupiah).

4. Dasar Hukum dan Peraturan

Dalam menjalankan tugas dan fungsinya untuk memenuhi Standar Operasional dan Prosedur (SOP), Dinas Lingkungan Hidup, Kebersihan dan Pertamanan Kabupaten Enrekang mengacu pada peraturan-peraturan sebagai berikut:

- a. Peraturan Bupati Enrekang No 32 tahun 2018 tentang kebijakan dan strategi Kabupaten Enrekang dalam pengelolaan sampah rumah tangga dan sampah sejenis sampah rumah tangga
- b. Undang-Undang No. 18 tahun 2008 tentang Pengelolaan Sampah
- c. SNI 19-2454-2002 tentang Tata Cara dan Teknik Operasional Pengelolaan Sampah

5. Peran Serta Masyarakat

Dalam melakukan pengelolaan sampah diperlukan biaya dalam mempermudah jalannya kegiatan tersebut, karena dengan demikian akan memaksimalkan semua yang diperlukan oleh masyarakat setempat, dengan tersedianya semua fasilitas yang dibutuhkan dalam proses pengelolaan sampah. Pada kenyataannya hingga saat ini tidak adanya biaya lainnya yang dikeluarkan khusus untuk menambah fasilitas pengelolaan sampah. Perlu adanya peran serta masyarakat dalam pembiayaan yang dikeluarkan khusus untuk pengelolaan sampah di Kabupaten Enrekang. Berikut tabel persepsi

masyarakat tentang perlunya pembiayaan dalam pengelolaan sampah adalah sebagai berikut:

Tabel 9. Persepsi Masyarakat tentang Perlunya Pembiayaan Pengelolaan Sampah

Perlu atau Tidak Perlu	Responden
Perlu	86
Tidak Perlu	4
Total	90

Sumber: Hasil Wawancara, 2021

Berdasarkan tabel di atas dapat dikatakan bahwa persepsi masyarakat mengenai pembiayaan dalam pengelolaan sampah di Kabupaten Enrekang cukup baik, dengan jumlah 86 orang atau 96% menyatakan perlunya pembiayaan dalam pengelolaan sampah dan sebanyak 4 responden atau 4% menyatakan tidak perlu. Sehingga dapat disimpulkan bahwa kepedulian masyarakat Desa Karrang akan pembiayaan pengelolaan sampah cukup baik.

C. Lokasi Tempat Pembuangan Sampah

Minimnya ketersediaan tempat pembuangan sampah legal yang terjangkau oleh masyarakat menjadi alasan masyarakat untuk melakukan praktek pembuangan sampah secara ilegal di lokasi yang aman dan strategis. Berdasarkan Peraturan Daerah Kabupaten Enrekang Nomor 14 tahun 2011 pada pasal 14 RTRW Kabupaten Enrekang tempat pembuangan sampah legal terletak di 3 desa/ kelurahan di Kecamatan Alla yang terdiri dari Kelurahan Kambiolangi, Kelurahan Kalosi dan Desa Pana. Dari ketiga desa/ kelurahan yang dijadikan sebagai lokasi

tempat pembuangan sampah legal keadaan di lapangan hanya Kelurahan Kambiolangi dan Kelurahan Kalosi yang memiliki tempat pembuangan sampah legal. Adapun gambaran keadaan tempat pembuangan sampah legal sebagai berikut:



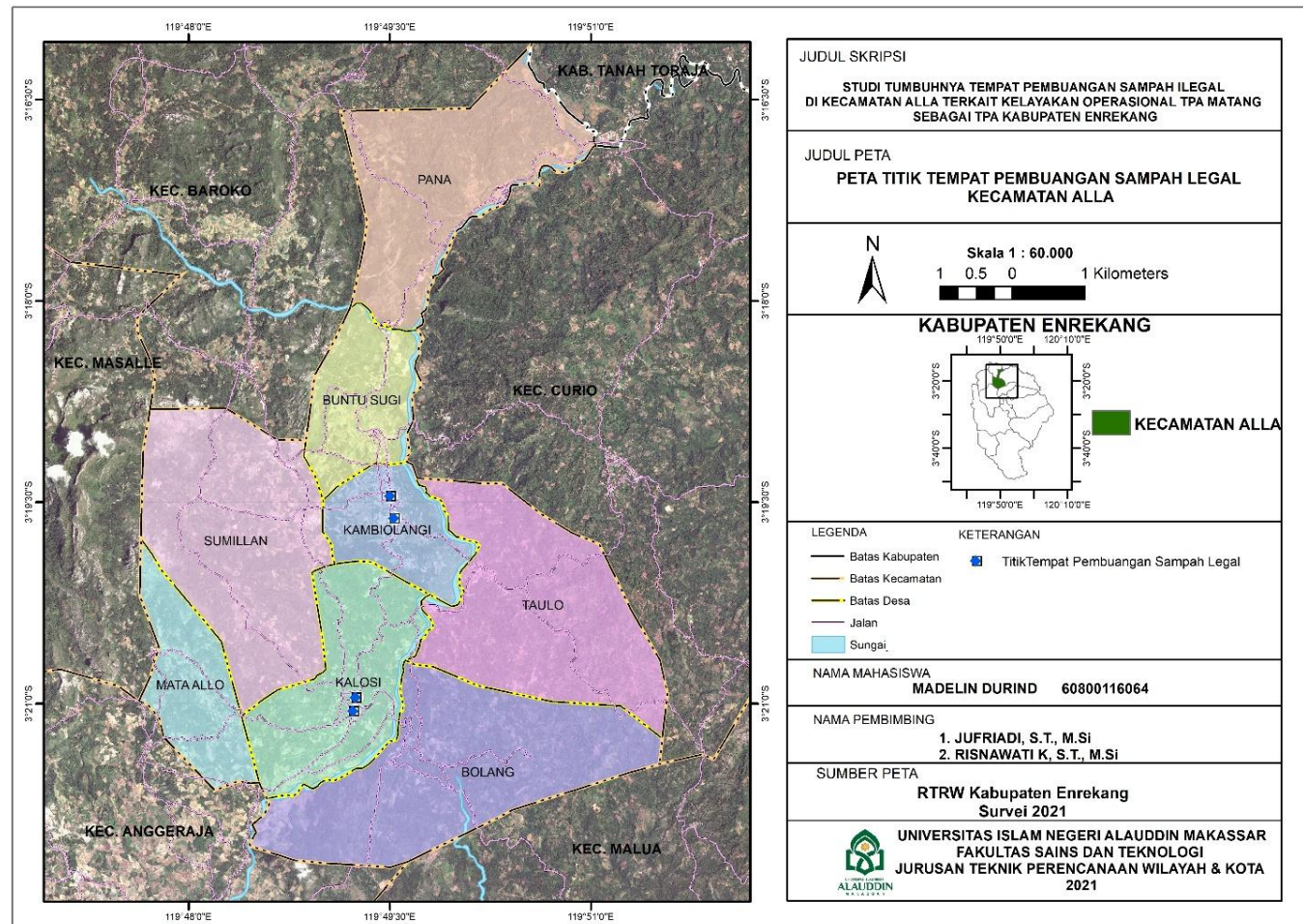
Gambar 19. Keadaan Tempat Pembuangan Sampah Legal

Berdasarkan pengamatan di lapangan, bisa dilihat pada gambar (a) masyarakat tidak membuang dengan benar sampah yang ada sehingga sampah masih saja berserakan di sekeliling tempat pembuangan sampah legal meskipun tempat pembuangan sampah belum penuh dan masih ada tempat untuk meletakkan sampah.

Adapun pada gambar (b) bisa dilihat bahwa sampah tertumpuk di tempat pembuangan sampah. Menumpuknya sampah disebabkan karena minimnya tempat pembuangan sampah legal yang dimiliki Kecamatan Alla sehingga sampah cepat menumpuk pada lokasi tempat pembuangan sampah legal.

Adapun berdasarkan kegiatan wawancara dengan perangkat kecamatan di Kantor Kecamatan Alla hanya Kelurahan Kambiolangi dan Kelurahan Kalosi yang memiliki tempat pembuangan sampah legal. Adapun titik lokasi tempat pembuangan sampah legal di Kecamatan Alla adalah sebagai berikut:





Gambar 20. Peta Titik Tempat Pembuangan Sampah Legal Kecamatan Alla

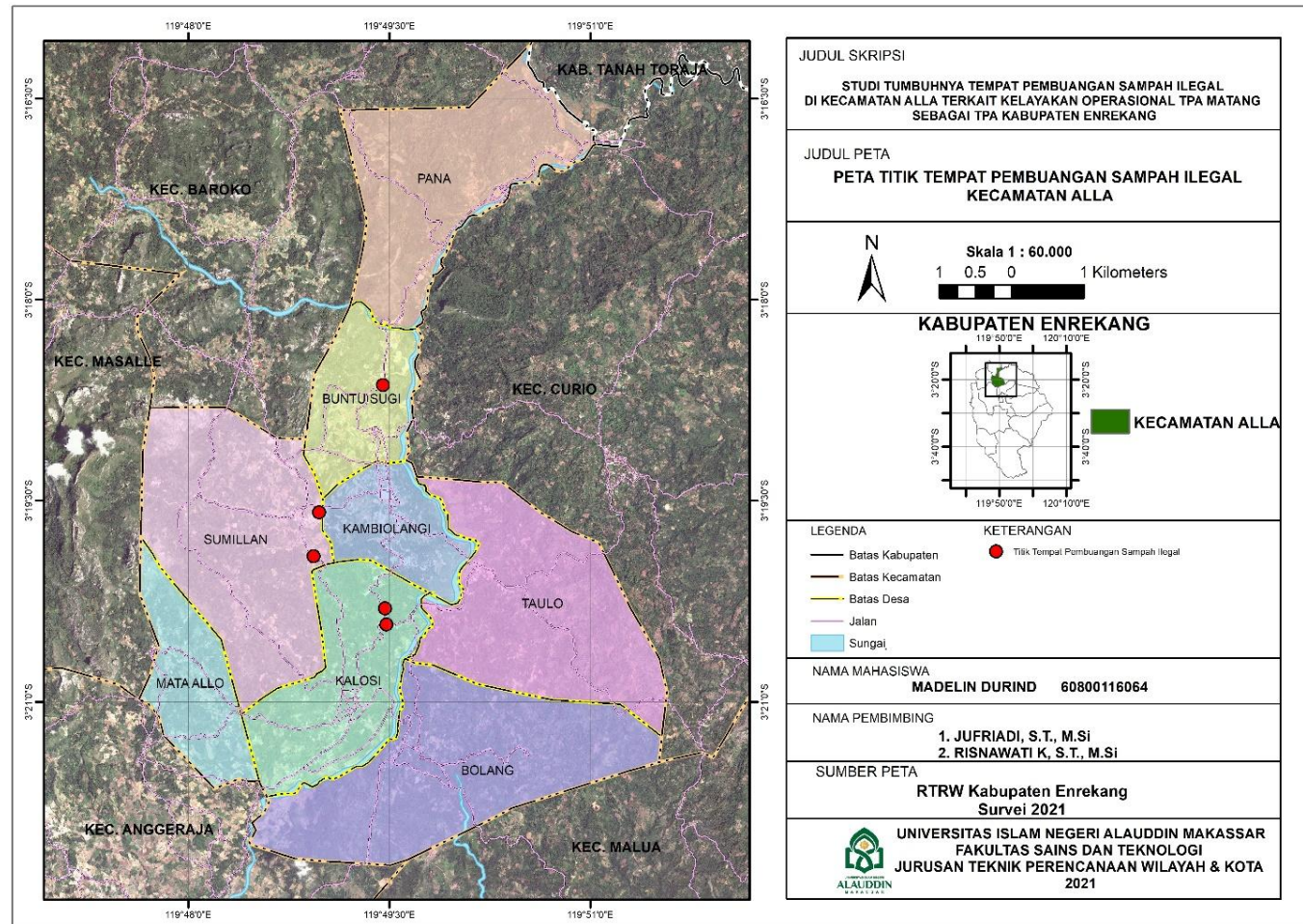
Tempat pembuangan sampah legal di Kecamatan Alla yang minim sehingga menimbulkan munculnya tempat pembuangan sampah ilegal atau tempat pembuangan sampah yang tidak sesuai dengan arahan dalam RTRW. Adapun keadaan di lapangan tempat pembuangan sampah ilegal yang ada di Kecamatan Alla sebagai berikut:



Gambar 21. Keadaan Tempat Pembuangan Sampah Ilegal

Pada hasil pengamatan di lapangan dapat dilihat bahwa kondisi tempat pembuangan sampah ilegal sangat mengawatirkan. Sampah yang tertumpuk jauh lebih banyak dari tumpukan sampah yang ada pada tempat pembuangan sampah yang legal. Sikap masyarakat yang acuh akan pentingnya membuang sampah pada lokasi yang telah ditentukan masih sangat kurang.

Berdasarkan hasil penelitian melalui pengamatan di lapangan, ditemukan 5 titik lokasi tempat pembuangan sampah ilegal. Titik lokasi tersebut tersebar di 3 desa/ kelurahan yaitu 2 titik di Desa Sumillan, 2 titik di Kelurahan Kalosi dan 1 titik di Kelurahan Buntu Sugi. Adapun titik lokasi tempat pembuangan sampah ilegal di Kecamatan Alla adalah sebagai berikut:



Gambar 22. Titik Lokasi Tempat Pembuangan Sampah Ilegal di Kecamatan Alla

D. Analisis Tingkat Kelayakan TPA Matang berdasarkan Parameter SNI

Setelah dilakukannya analisis pada setiap indikator untuk menentukan kelayakan kondisi eksisting dari TPA Matang Kabupaten Enrekang, kemudian dilakukan analisis skoring/ pembobotan dimana besaran bobot masing-masing parameter merujuk pada tabel pembobotan SK SNI 19-3241-1994 tentang pemilihan lokasi TPA (tabel 3.2). Pada studi ini ditetapkan kriteria pemilihan lokasi TPA yang dikategorikan mulai dari lokasi TPA yaitu dari segi batas administrasi, pemilik hak atas lahan, jumlah pemilik lahan, kapasitas lahan. Kemudian lingkungan fisik yang terdiri dari tanah, air tanah, sistem aliran air tanah, kaitan dengan pemanfaatan air tanah, bahaya banjir, tanah penutup, intensitas hujan, tata guna tanah, daerah lindung/ cagar alam, pertanian dan biologis. Transportasi yaitu jalan menuju lokasi, transportasi sampah, jalan masuk dan lalu lintas. Pengelolaan TPA yaitu dari aspek kebisingan dan bau, estetika, dan masyarakat dari aspek partisipasi masyarakat. Setelah dilakukan pembobotan maka bisa ditentukan bagaimana kondisi kelayakan dari lokasi TPA Matang. Berikut uraian pembobotan dari setiap indikator adalah sebagai berikut:

1. Batas Administrasi

Berdasarkan letak posisinya yang berada di wilayah Desa Karrang Kecamatan Cendana, maka dapat diketahui bahwa TPA Matang masih berada dalam batas administrasi Kabupaten Enrekang. TPA Matang dikelola oleh Dinas Lingkungan Hidup, Kebersihan dan Pertamanan Kabupaten Enrekang. Tidak ada bentuk kerja sama yang dilakukan oleh instansi tersebut dengan pihak lain/ swasta. Sehingga dari penjelasan tersebut dapat dilihat bahwa tidak terdapat indikasi

adanya kerja sama pengelolaan TPA secara terpadu yang melibatkan antar dinas pengelolaan terkait dengan instansi/ pihak lain maupun swasta. Dari penjelasan tersebut maka skor untuk parameter batas administrasi sebesar 10 dimana TPA Matang saat ini masih dalam batas administrasi.

2. Kepemilikan Hak Atas Lahan dan Jumlah Pemilik Lahan

Operasional TPA Matang merupakan wewenang pemerintah Kabupaten Enrekang. TPA Matang dikelola oleh Dinas Lingkungan Hidup, Kebersihan dan Pertamanan dengan status lahan yang digunakan merupakan lahan pemerintah Kabupaten Enrekang bukan perseorangan maupun kelompok atau organisasi. Sehingga tidak memiliki kontrak terkait mengenai waktu lama penggunaan lahan tersebut. Dari penjelasan tersebut maka skor parameter pemilikan lahan sebesar 10 karena lahan merupakan milik pemerintah daerah dan 10 untuk parameter jumlah pemilik lahan dimana kepemilikan lahan TPA Matang merupakan hak milik pemerintah daerah dengan kata lain jumlah kepemilikan lahan di hitung setara dengan 1 KK sehingga skor parameter kepemilikan lahan 10 yaitu 1 KK.

3. Kapasitas Lahan

TPA Matang sudah beroperasi kurang lebih 7 tahun dengan menggunakan metode *controlled landfill*. Perhitungan proyeksi dilakukan hingga 10 tahun mendatang dikarenakan untuk mengetahui kondisi kapasitas lahan TPA Matang pada tahun tersebut. Hal ini disesuaikan dengan kriteria pembatas pada parameter kapasitas lahan, dimana lahan TPA terbaik dapat digunakan hingga 10 tahun lebih. Luas daerah pelayanan selama 10 tahun ke depan diasumsikan tidak mengalami perluasan yaitu 0.53 km² atau 5.3 Ha. Hal ini didasarkan pada tidak

ditemukan adanya indikasi rencana perluasan daerah pelayanan pada profil pengelolaan sampah Kabupaten Enrekang yang dikeluarkan oleh Dinas Pekerjaan Umum setempat. Besaran timbunan per orang yaitu 2.65 liter/ hari. Nilai besaran timbunan sampah ini sesuai dengan besaran yang digunakan oleh Dinas Pekerjaan Umum Dinas Lingkungan Hidup, Kebersihan dan Pertamanan Kabupaten Enrekang.

Untuk perhitungan volume sampah dapat dihitung dengan memaksimalkan moda pengangkutan sampah yang dimiliki. Berikut tabel data pengangkutan sampah sebagai berikut:

Tabel 10. Data Pengangkutan Sampah

Jumlah Ritasi (kali/hari)	Jumlah Truk (Unit)			Timbunan Sampah (liter/jiwa/hari)
	Motor Sampah/ Gerobak Sampah	Dump Truk	Arm Roll	
1	9	7	2	2,65

Sumber: Data SPM Kabupaten Enrekang, 2019

Moda Pengangkutan Sampah yang dimiliki yaitu:

1. Motor sampah/ gerobak sampah $2.5 \text{ m}^3 = 9 \text{ unit} \times 2.5 \text{ m}^3 = 22.5 \text{ m}^3$
 2. Truk Sampah (Dump Truck) $6 \text{ m}^3 = 7 \text{ unit} \times 6 \text{ m}^3 = 42 \text{ m}^3$
 3. Truk Arm Roll $6 \text{ m}^3 = 2 \text{ unit} \times 6 \text{ m}^3 = 12 \text{ m}^3$
- Total** $\quad \quad \quad = 76.5 \text{ m}^3$

Dengan moda-moda tersebut melakukan 1x ritasi, sehingga total volume sampah yaitu sebanyak $76,5 \text{ m}^3/ \text{ hari}$. Rata-rata volume sampah dalam setahun sebanyak 27.540 m^3 . Dengan tinggi sampah bisa hingga 40 meter karena berada

di kawasan jurang dengan penggunaan metode *controlled landfill* maka dapat dihitung kebutuhan lahan sebagai berikut:

$$V = \ell \times t$$

Keterangan:

V = volume sampah

ℓ = luas lahan

t = tinggi sampah

maka, didapatkan luas lahan yang dibutuhkan adalah

$$\ell = \frac{V}{t} = \frac{27.540 \text{ m}^3}{40 \text{ m}}$$

$$\ell = 688,5 \text{ m}^2$$

Jadi setidaknya dibutuhkan lahan seluas 688,5 m² setiap tahunnya. Dengan melihat kebutuhan lahan tahun 2019 dan luas lahan 5.300 m², maka dapat dilihat pada tahun 2019 TPA Matang masih mampu menampung sampah. Jika jumlah lahan yang dibutuhkan setiap tahunnya konstan dengan kebutuhan lahan 688,5 m², maka kebutuhan TPA Matang masih bisa menampung sampah hingga 7 tahun kedepan tergantung dengan tingkat pertumbuhan penduduk setiap tahunnya di Kabupaten Enrekang. Dari penjelasan tersebut, maka skor parameter kapasitas lahan sebesar 8 dimana kapasitas lahan TPA Matang 5-10 tahun.

4. Tanah, Sistem Aliran dan Pemanfaatan

Berdasarkan jenis tanah Kabupaten Enrekang, Desa Karrang termasuk dalam tanah aluvial hidromorf. Tanah aluvial hidromorf adalah tanah mineral dengan rentang sifat solum tanah sedang warna tua kelabu hingga kekuning-

kuningan, tekstur geluh hingga lempung, struktur berlumpur hingga masif, konsistensi lekat, bersifat asam dengan pH 4.5-6.0, kandungan bahan organik. Berdasarkan ciri-cirinya di atas maka ciri yang menonjol yaitu berupa tanah berbutir halus atau tanah berkohesi. Sedangkan dalam klasifikasinya, untuk tanah dengan jenis berbutir halus memiliki tingkat infiltrasi/ harga kelulusan sebesar 10^{-5} cm/det- 10^{-6} cm/det (Wesley, 2010). Pada bab sebelumnya disebutkan bahwa rata-rata tinggi permukaan air tanah di lingkungan kawasan TPA yaitu Desa Karrang berada di kisaran antara 8-9 meter, hal ini didasarkan pada proses pembuatan sumur oleh warga. Sehingga skor untuk parameter tanah yaitu 1 dimana harga kelulusan $>10^{-9}$ cm/det, dan skor 1 untuk air tanah dimana, 10 m dengan kelulusan 10^{-6} cm/dt- 10^{-4} cm/dt.

Salah satu ciri daerah resapan air (*recharge area*) merupakan daerah dengan singkapan batuan yang lolos air (permeabilitas tinggi) dengan kondisi titik jenuh, dan salah satu ciri terpenting daerah ini di lapangan adalah biasanya berada di bagian atas (hulu) dari sumber mata air alami. Menurut pendapat ahli arsitektur lingkungan, daerah resapan air (*recharge area*) dapat diketahui dari peran daerah tersebut dalam menyuplai air bersih bagi daerah sekitarnya serta ketinggian daerah tersebut terhadap daerah sekitarnya terkait dengan arah aliran air yang turun dari air hujan ke sekitarnya. TPA Matang memiliki kelerengan rata-rata 5-15% dengan kondisi landai dan beberapa titik sebagian kecil lainnya di sekitar TPA Matang memiliki kemiringan 15-40% yaitu dengan kondisi curam. Dari penjelasan diatas maka dapat disimpulkan bahwa TPA Matang berada di daerah pelepasan/ pengeluaran (*discharge area*) karena berada di daerah yang lebih

rendah dan bukan masuk dalam daerah resapan air (*recharge area*). Sehingga dari penjelasan tersebut skor untuk parameter sistem aliran air tanah yaitu 10 dimana TPA Matang merupakan daerah *discharge area local*.

Pemanfaatan air dengan batas hidrolis yaitu penggunaan wajar sampai batas permukaan air tanah di daerah tersebut seperti dengan pemanfaatan air sumur/ air dangkal. Pemanfaatan air dengan batas hidrolis sangat rawan tercemar seperti lindi dan kondisinya dapat dipengaruhi oleh keberadaan sumur dalam/artesis. Dari temuan di lapangan didapatkan bahwa lebih dari 80% masyarakat masih bergantung pada keberadaan air sumur (lihat gambar 4.5). Sehingga dari temuan tersebut dapat disimpulkan bahwa pemanfaatan air dengan batas hidrolis cukup tinggi. Hal ini dikarenakan masyarakat Desa Karrang yang masih sangat menggunakan air sumur untuk pemenuhan kebutuhan sehari-hari. Jadi, selama air tanah dangkal masih mudah dijumpai maka pemanfaatan air dengan batas hidrolis masih cukup tinggi di Desa Karrang. Sehingga skor untuk parameter kaitan pemanfaatan air tanah yaitu 5 dikarenakan masih dimungkinkan dimanfaatkan dengan batas hidrolis.

5. Bahaya Banjir

Lokasi TPA Matang merupakan daerah bebas banjir. Lokasi TPA Matang dengan aliran sungai memiliki jarak yang cukup jauh sehingga meskipun sungai meluap tidak akan menyebabkan terjadinya banjir di kawasan TPA Matang. Daerah aliran sungai juga berada di daerah yang lebih rendah dibandingkan dengan wilayah TPA Matang sehingga ancaman banjir untuk kawasan TPA Matang akibat luapan air sungai tidak ada.

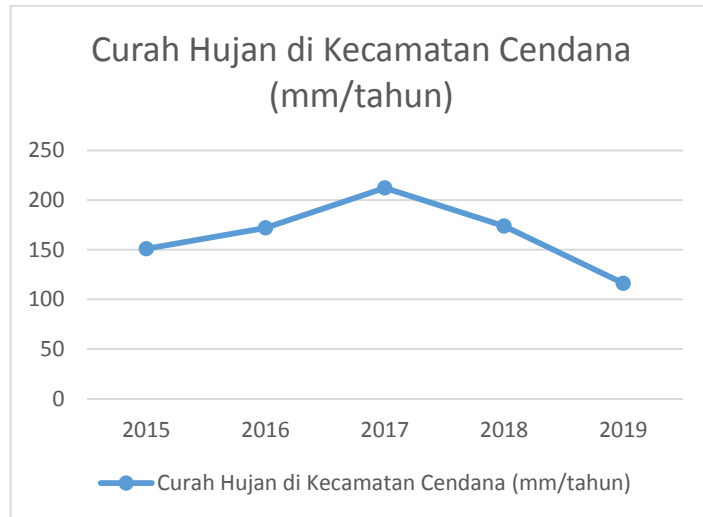
Meskipun begitu, saat musim hujan dapat dijumpai titik-titik genangan di lokasi TPA Matang. Berdasarkan keterangan perangkat Desa Karrang, genangan ini hanya bersifat sementara dan cepat surut. Berdasarkan penjelasan tersebut, maka skor untuk parameter bahaya banjir 10 karena TPA Matang tidak memiliki ancaman akan bahaya banjir.

6. Tanah Penutup

TPA Matang dikelola dengan menggunakan sistem *controlled landfill*, dimana merupakan sistem pengalihan *open dumping* dan *sanitary landfill* yaitu dengan penutupan sampah dengan lapisan tanah setelah TPA mencapai periode tertentu dalam hal ini untuk TPA Matang adalah 5 tahun. Dalam penggunaan metode *controlled landfill* digunakan tanah untuk menutup timbunan sampah dan telah dilakukan TPA Matang dengan menggunakan tanah di daerah sekitar TPA Matang yang di keruk dan digunakan untuk penutupan sampah. Sehingga keberadaan tanah penutup untuk mengurangi dampak timbunan sampah diperlukan dalam sistem pengelolaan sampah di TPA Matang. Dari penjelasan di atas maka skor untuk parameter tanah penutup sebesar 10 karena dengan penggunaan metode *controlled landfill* di TPA Matang menggunakan tanah penutup dalam kegiatan operasionalnya.

7. Intensitas Hujan

TPA Matang berada Desa Karrang Kecamatan Cendana yang termasuk dalam iklim tropis dengan curah hujan rata-rata sekitar 116.2 mm/tahun. Berikut diagram curah hujan rata-rata Kecamatan Cendana dalam 5 tahun terakhir sebagai berikut:



Gambar 23. Curah Hujan Rata-Rata di Kecamatan Cendana

Pada data rata-rata hujan di Kecamatan Cendana di atas tahun 2015 hingga tahun 2019 terlihat perubahan yang tidak menentu setiap tahunnya. Dilihat bahwa curah hujan tahunan di Kecamatan Cendana dalam 5 tahun berturut-turut berkisar 120 mm/tahun hingga 220 mm/tahun. Meskipun begitu curah hujan yang tidak menentu akan berpengaruh pada tingkat produksi lindi pada tumpukan sampah. Berdasarkan angka curah hujan tersebut, maka skor untuk parameter intensitas hujan yaitu 10 yaitu di bawah 500 mm/tahun karena bisa di lihat pada gambar intensitas hujan masih di bawah 500 mm/tahun.

8. Tata Guna Lahan

TPA Matang tidak memberikan dampak signifikan terhadap perubahan guna lahan sekitarnya. TPA Matang dahulunya menggunakan lahan bekas jurang. TPA Matang yang saat ini masih dikelilingi lahan persawahan dan daerah rawa yang tidak banyak memunculkan aktivitas baru di sekelilingnya.

Berdasarkan hasil temuan lapangan, aktivitas baru yang muncul tersebut hanya berupa tempat pengepulan barang bekas, permukiman berkepadatan rendah dengan mayoritas masyarakatnya merupakan pemulung yang beraktivitas di dalam TPA Matang dan itu dilakukan di rumah mereka dengan jumlah yang tidak banyak. Berdasarkan penjelasan tersebut maka skor untuk parameter tata guna tanah ini sebesar 10 karena tidak ada banyak perubahan yang terjadi pada guna tanah di sekitar TPA Matang meskipun dengan tumbuhnya permukiman penduduk yang mayoritasnya pemulung dengan kepadatan rendah.

9. Daerah Lindung/ Cagar Alam

Daerah lindung merupakan daerah yang ditetapkan dengan fungsi utama melindungi kelestarian lingkungan hidup yang mencakup sumber daya alam dan sumber daya buatan (Gunggung Senoaji, 2010). Diketahui bahwa lahan Desa Karrang didominasi oleh daerah pertanian dengan keberadaan rawa di sekitar TPA Matang yang merupakan cagar alam/ daerah lindung. Dengan adanya TPA Matang mengancam keberlangsungan ekosistem yang ada pada daerah rawa karena keberadaan sampah yang mengapung di rawa. Dari temuan di lapangan yang dipaparkan pada bab sebelumnya, dijumpai sampah yang mengapung dan mengotori rawa yang ada di sekitar TPA Matang sehingga sudah tidak digunakan lagi karena sudah tercemar sampah dari TPA Matang. Maka skor untuk parameter daerah cagar lindung/cagar alam adalah 1, dikarenakan TPA Matang berada di sekitar rawa dan cukup terkena dampak negatif oleh adanya tumpukan sampah TPA Matang.

10. Pertanian

TPA Matang berada di tengah daerah pertanian di Desa Karrang. TPA Matang sudah beroperasi kurang lebih 7 tahun dan selama ini tidak ada keluhan dari para petani maupun pemilik sawah. Dari keterangan ketua kelompok tani, kondisi hasil panen di persawahan sekitar TPA Matang hanya dipengaruhi oleh pemupukan, sedangkan sumber air diambil dari mata air dan tadah hujan. Dari 90 responden yang di wawancarai tidak ada keluhan mengenai pertanian mereka akibat keberadaan TPA Matang, kondisi hasil panen dipengaruhi oleh pemupukan yang dilakukan oleh para petani dan bagaimana para petani mengelola persawahannya. Sehingga meskipun berada di lahan produktif, hingga saat ini tidak ada dampak negatif yang ditimbulkan oleh aktivitas maupun keberadaan TPA Matang terhadap lahan pertanian tersebut. Dari penjelasan tersebut maka skor parameter pertanian yaitu 5 dimana tidak ada dampak negatif terhadap areal pertanian sekitar. Hal ini berdasarkan pada hasil kegiatan wawancara dengan para petani dan ketua kelompok tani di Desa Karrang.

11. Biologis

Pada awal penentuan lokasi, TPA Matang ditempatkan pada bekas jurang yang berada di tengah lahan persawahan di Desa Karrang. Dengan lokasi TPA Matang yang berada di lahan persawahan dan rawa, maka spesies yang dapat dijumpai hanya berupa spesies hewan pada habitat lahan pertanian seperti burung,

serangga, tikus dan hanitat sungai seperti katak dan ikan kecil. Semakin subur suatu lahan maka semakin tinggi pula nilai lahan tersebut dan begitu pula sebaliknya. Lokasi sekitar TPA yang berada di tengah-tengah lahan pertanian produktif, maka secara tidak langsung juga dapat menunjang kehidupan binatang maupun tumbuhan. Berdasarkan penjelasan di bab sebelumnya, keberadaan TPA Matang tidak memiliki pengaruh terhadap kesuburan lahan pertanian sekitar. Sehingga kondisi habitat untuk menunjang kehidupan binatang maupun tumbuhan di persawahan masih dalam kondisi baik. Sehingga skor untuk parameter biologis yaitu sebesar 5, karena tidak adanya perubahan signifikan pada kondisi kesuburan lahan yang berpengaruh pada kondisi habitat.

12. Transportasi Pengangkutan

Jalan menuju lokasi TPA Matang berupa jalan lokal yang menghubungkan antara Kecamatan Cendana dan Kecamatan Maiwa. Dengan penempatan lokasi TPA di daratan rendah maka kontur wilayahnya datar. Kondisi jalan saat ini sudah beraspal dengan permukaan datar dan tidak ditemukan lubang di sepanjang jalan. Sedangkan jalan untuk menuju ke pusat TPA merupakan jalan lokal. Jalan lokal ini berada di tengah lahan persawahan. Kondisi jalan berbatu belum diaspal dengan kondisi datar. Sehingga skor untuk parameter jalan menuju lokasi yaitu sebesar 5 dimana ruas jalan masuk kedalam pusat TPA yang berbatu dengan kondisi datar meskipun kondisi jalan kolektor baik. Dengan kondisi jalan yang berbeda antara jalan lokal dan jalan kolektor maka setidaknya aksesibilitas moda pengangkutan untuk memasuki TPA Matang tidak terlalu sulit. Dengan percobaan menggunakan sepeda motor kecepatan rata-rata 30 - 40 km/jam, untuk memasuki lokasi pusat

TPA (*centroid*) dari jalan raya dapat ditempuh dengan waktu kurang dari 15 menit. Sehingga dapat diketahui skor untuk parameter transportasi sampah yaitu sebesar 10.

Jalur pengangkutan sampah untuk menuju ke pusat TPA merupakan jalan lokal dan jalan kolektor di tengah lahan persawahan di Desa Karrang dan di sekitar daerah perkukiman penduduk berkepadatan rendah. Kondisi saat ini untuk menuju lokasi TPA Matang, moda pengangkutan sampah akan terlebih dahulu melewati permukiman penduduk dengan kepadatan rendah kemudian daerah persawahan. Berdasarkan kondisi tersebut, maka skor untuk parameter jalan masuk yaitu sebesar 5. Hal ini dikarenakan moda pengangkutan sampah terlebih dahulu melewati permukiman penduduk meskipun dengan kepadatan yang relatif rendah. Dari perhitungan di lapangan, maka dapat diketahui bahwa TPA Matang berada kurang dari 500 meter dari jalan lokal/ jalan umum tersebut. Meskipun tertelak kurang dari 500 meter, jalan ini memiliki kepadatan yang tidak terlalu tinggi atau sedang. Hal ini terlihat dari banyaknya moda transportasi yang lewat hanya sekitar 722 unit/ jam (lihat tabel 5) dengan jarak TPA ke permukiman 450 m. Berdasarkan kondisi tersebut, maka skor parameter ini yaitu 3 dimana TPA Matang terletak <500 m dari jalan umum pada lalu lintas berkepadatan sedang.

13. Kebisingan, Bau dan Estetika

Penentuan awal lokasi TPA Matang hanya memanfaatkan lahan bekas jurang di tengah lahan persawahan dengan adanya pepohonan pendukung yang terbatas sebagai zona penyangga. Dengan begitu, keberadaan pepohonan di sekitar TPA meskipun terbatas setidaknya dapat mengurangi kebisingan dan bau yang

timbul. Dari kondisi ini maka TPA Matang tertutup oleh pepohonan tinggi di sekeliling TPA Matang meskipun terbatas. Keadaan ini mengakibatkan untuk masyarakat sekitar TPA Matang khususnya masyarakat dalam radius 0-500 meter masih mencium bau sampah dan mendengar suara dari aktivitas pengelolaan sampah. Dilihat dari kondisi tersebut maka dapat disimpulkan bahwa TPA Matang memiliki zona penyangga terbatas yang berfungsi untuk menyaring dampak yang ditimbulkan akibat aktivitas pengelolaan sampah. Sehingga skor untuk parameter kebisingan dan bau adalah 5.

Dengan adanya zona penyangga di sekitar TPA Matang berupa pepohonan tinggi terbatas yang mengelilinginya, maka aktivitas pengelolaan sampah yang berlangsung didalamnya tidak dapat terlihat dari luar. Meskipun tidak adanya tembok pagar tinggi namun dengan adanya zona penyangga tersebut aktivitas tidak dapat terlihat oleh pengguna jalan yang melintas pada radius 500 meter dari TPA. Berdasarkan penjelasan tersebut maka skor untuk parameter estetika yaitu 10 dimana operasi penimbunan tidak terlihat dari luar.

14. Partisipasi Masyarakat

Keterlibatan masyarakat dalam suatu kegiatan kaitannya dengan partisipasi, Dusseldorp (dalam Muhammad Hanif, 2016) terdapat dua bentuk partisipasi berdasarkan derajat kesukarelaan yaitu partisipasi bebas (spontan dan digerakkan) dan partisipasi terpaksa. Berdasarkan keterangan dari Kantor Lingkungan Hidup, Kebersihan dan Pertamanan Kabupaten Enrekang, dalam penyediaan lahan untuk lokasi TPA Kabupaten Enrekang dilakukan oleh pemerintah. Dalam memutuskan tindakan lanjutan terkait pengelolaan TPA

Matang, pemerintah dalam hal ini mengutus beberapa anggota dari Kantor Dinas Lingkungan Hidup, Kebersihan dan Pertamanan untuk melakukan suatu musyawarah dengan masyarakat untuk bisa menerima keberadaan TPA di lingkungan mereka.

Namun saat ini, tingkat penerimaan masyarakat cukup rendah dimana mayoritas masyarakat sekitar tidak menghendaki keberadaan TPA Matang terkait adanya dampak yang ditimbulkan. Penerimaan masyarakat yang rendah terhadap keberadaan TPA memperlihatkan bahwa tingkat kesukarelaan partisipasi masyarakat tergolong dalam partisipasi terpaksa/ negosiasi. Partisipasi terpaksa dapat terjadi dalam berbagai cara yaitu terpaksa oleh hukum dan peraturan maupun terpaksa oleh kebiasaan ataupun keadaan sosial ekonomi. Sehingga dapat disimpulkan bahwa skor untuk parameter partisipasi masyarakat yaitu sebesar 1.

Dari hasil analisis masing-masing parameter SK SNI maka dapat dihitung nilai kelayakan lokasi TPA Matang sesuai dengan bobot dan nilainya sesuai dengan tabel 3.2 (lihat bab III). Berikut tabel nilai kelayakan lokasi TPA Matang sesuai dengan bobot dan nilainya sebagai berikut:

Tabel 11. Pembobotan dan Nilai Kelayakan Lokasi TPA Matang

No.	Variabel	Parameter/ Bobot	Indikator	Nilai	Skor
1	Lokasi TPA	Batas Administrasi (5)	Dalam Batas Administrasi	10	50
		Pemilik Hak Atas Lahan (3)	Pemerintah Daerah/ Pusat	10	30

		Jumlah Pemilik Lahan (3)	1 KK	10	30
		Kapasitas Lahan (5)	5-10 tahun	8	40
No.	Variabel	Parameter/ Bobot	Indikator	Nilai	Skor
2	Lingkungan Fisik	Tanah (diatas muka air tanah) (5)	Harga kelulusan $>10^{-9}$ cm/det (kecuali ada masukan teknologi)	1	5
		Air Tanah (5)	10m dengan kelulusan $>10^{-6}$ cm/dt - $>10^{-4}$ cm/dt	1	5
		Sistem Aliran Air Sungai (5)	<i>Discharge area local</i>	10	50
		Kaitan dengan Pemanfaatan Air Tanah (3)	Diproyeksikan untuk dimanfaatkan dengan batas hidrolis	5	15
		Bahaya Banjir (2)	Tidak ada bahaya banjir	10	20
		Tanah Penutup (4)	Tanah penutup cukup	10	40
		Intensitas Hujan (3)	Dibawah 500 mm/tahun	10	30
		Tata Guna Tanah (5)	Mempunyai dampak sedikit terhadap tata guna sekitar	10	50
		Daerah	Terdapat daerah	1	2

		Lindung/ Cagar Alam (2)	lindung/ cagar alam sekitar yang terkena dampak negatif		
--	--	----------------------------	---	--	--

No.	Variabel	Parameter/ Bobot	Indikator	Nilai	Skor
		Pertanian (3)	Tidak ada dampak terhadap areal pertanian sekitar	5	15
		Biologis (3)	Nilai habitat yang tinggi	5	15
3	Transportasi	Jalan menuju lokasi (5)	Datar dengan kondisi buruk	5	25
		Transportasi Sampah (5)	Kurang dari 15 menit dari centroid sampah	10	50
		Jalan Masuk (4)	Truk sampah melalui daerah permukiman berkepadatan rendah (≤ 300 jiwa/ Ha)	5	20
		Lalu Lintas (3)	Terletak 500m dari jalan umum pada lalu lintas berkepadatan sedang	3	9
4	Pengelolaan TPA	Kebisingan dan Bau (2)	Terdapat zona penyangga yang terbatas	5	10
		Estetika (3)	Operasi penimbunan tidak terlihat dari luar	10	30

5	Masyarakat	Partisipasi Masyarakat (3)	Negosiasi	1	3
Total					544

Sumber: Peneliti, 2021

Berdasarkan tabel di atas, maka skor untuk lokasi TPA adalah 150, lingkungan fisik 247, transportasi 104, pengelolaan TPA 40 dan masyarakat dengan skor 3 sehingga skor total untuk parameter SK SNI adalah 544. Oleh karena itu, nilai kelayakan lokasi TPA Matang berdasarkan kelas interval dapat dikategorikan pada kelas interval layak dipertimbangkan dengan rentang nilai 317-553 karena skor totalnya adalah 544.

Dengan demikian berdasarkan SK SNI T-11-1991-03 tentang pemilihan lokasi TPA, lokasi TPA sampah Matang Kabupaten Enrekang dapat dinyatakan sebagai lokasi yang “layak dipertimbangkan” untuk digunakan sebagai TPA sampah. Namun perlu diperhatikan kaitannya dengan kapasitas lahan TPA yang menampung sampah tidak bisa hingga 10 tahun mendatang. Sehingga untuk dapat memperpanjang umur TPA diperlukan adanya suatu tindakan untuk mengurangi beban TPA Matang.

E. Analisis Sistem Pengelolaan Sampah di TPA Matang

Dalam melakukan analisis sistem pengelolaan sampah TPA Matang digunakan teknik analisis deskriptif dimana mengaitkan antara penerapan teknis pengelolaan sampah di TPA Matang dengan beberapa aspek pengelolaan lainnya seperti aspek pembiayaan, aspek kelembagaan, aspek hukum dan peraturan serta aspek peran serta masyarakat. Sehingga dari penjabaran tersebut dapat diketahui

bagaimana sistem pengelolaan sampah TPA Matang yang berjalan selama ini. Berikut ini pembahasan mengenai sistem pengelolaan sampah TPA Matang dilihat dari aspek-aspek teknis pengelolaan, aspek pembiayaan, aspek hukum dan peraturan, aspek kelembagaan serta aspek peran serta masyarakat:

1. Aspek Teknis Pengelolaan

Teknis pengelolaan sampah di Tempat Pembuangan Akhir (TPA) Matang dilakukan secara *controlled landfill* yaitu pengalihan *open dumping* dan *sanitary landfill* yang dilakukan dengan menutup sampah dengan lapisan tanah yang dipadatkan setelah mencapai periode atau batas tertentu. Penanganan sampah dengan metode seperti ini memiliki kelebihan dan kekurangan yang perlu diperhatikan.

Kelebihan yang dimiliki dengan penerapan metode ini, sampah yang bisa di tampung oleh TPA akan semakin banyak (maksimal). Hal ini dikarenakan dilakukannya metode *sanitary landfill* atau pemadatan sampah yang kemudian di timbun oleh tanah sehingga kapasitasnya akan semakin besar. Dengan penerapan metode *controlled landfill* akan memperbesar kapasitas penampungan sampah serta meminimalisir munculnya bau karena sampah yang di timbun oleh tanah.

Disamping kelebihan yang dimiliki, metode ini juga memiliki kekurangan yang harus diketahui. Dengan penerapan metode ini akan mengakibatkan semakin tingginya penggunaan anggaran biaya yang terpakai untuk pengelolaan persampahan. Hal ini dikarenakan harus dilakukan penambahan alat berat dan penambahan sumber daya manusia untuk lebih meningkatkan kinerja dalam menjalankan pengelolaan sampah dengan metode ini.

TPA Matang beroperasi pada tahun 2013 dengan menggunakan metode *controlled landfill* dalam kegiatan operasionalnya. Ketika sampah semakin banyak dan sudah mencapai periode yang telah ditentukan dalam hal ini untuk TPA Matang 5 tahun, dilakukan penimbunan dan pemadatan sampah yang merupakan sistem *open dumping* yang diperbaiki yang merupakan pengalihan *open dumping* dan *sanitary landfill* yaitu dengan penutupan sampah dengan lapisan tanah yang dipadatkan setelah mencapai periode yang ditentukan.

2. Aspek Pembiayaan

Secara umum alokasi pembiayaan untuk sektor persampahan berada dibawah 5% dari total anggaran pendapatan Kabupaten Enrekang, hal ini disebabkan karena pengelolaan persampahan masih belum menjadi prioritas. Meskipun begitu sektor persampahan merupakan prioritas dalam penanganan sanitasi. Hal ini diperparah dengan belum adanya penarikan retribusi persampahan kepada masyarakat hingga saat ini. Namun pemerintah sudah menyusun rencana pemberlakuan penarikan retribusi kepada masyarakat dalam waktu dekat ini. Berdasarkan data kajian pokja sanitasi Kabupaten Enrekang tahun 2018 untuk sektor persampahan penadanaannya sebesar Rp. 44.800.000.000,00 (empat puluh empat milyar delapan ratus juta rupiah) untuk 5 tahun terakhir. Dengan besaran dana tersebut maka digunakan untuk kegiatan pengelolaan sampah TPA baik pengangkutan sampah ke TPA, pemeliharaan moda pengangkutan, uang makan serta upah pekerja/pegawai. Biaya operasional tersebut dapat dirinci sebagai berikut:

Tabel 12. Perhitungan Pengeluaran Kegiatan Pengangkutan, Pemeliharaan, Uang Makan serta Upah Pekerja/Pegawai

Kegiatan	Satuan Pekerjaan	Pengeluaran Per Bulan	Pengeluaran Per Tahun
Uang Makan Rp. 300.000,-/bulan	100 pekerja	Rp. 30.000.000	Rp. 360.000.000
Kegiatan	Satuan Pekerjaan	Pengeluaran Per Bulan	Pengeluaran Per Tahun
Upah Pekerja Non PNS Rp. 1.0000.000,-/bulan	20 pekerja	Rp. 20.000.000	Rp. 240.000.000
Bahan Bakar Moda Pengangkutan Sampah (20 liter/3 hari) Rp. 6.500,-/ liter	9 moda	Rp. 11.700.000	Rp. 140.400.000
Bahan Bakar Dump Truck & Arm Roll (20 liter/ hari) Rp. 6.500,-/ liter	9 moda	Rp. 35.100.000	Rp. 421.200.000
Bahan Bakar Alat Berat Excavator (70 liter/ hari) Rp. 6.500,-/ liter	2 moda	Rp. 27.300.000	Rp. 327.600.000
Pemeliharaan Moda Pengangkutan (2x/ tahun) Rp. 100.000,-	18 moda	-	Rp. 3.600.000
Total			Rp. 1.492.800.000

Sumber: Hasil Analisis, 2021

Biaya pengelolaan persampahan, anggaran/ biaya untuk pengelolaan kebersihan beserta perincian (Biaya investasi, operasional, biaya pemeliharaan,

Dinas Pekerjaan Umum dan oleh peran serta masyarakat) (Djoko Sulistyono, 2013:116). Namun berdasarkan tabel di atas Dinas Lingkungan Hidup, Kebersihan dan Pertamanan Kabupaten Enrekang hanya mengalokasikan pendanaan untuk upah pegawai, uang makan, transportasi serta pemeliharaan. Sehingga tidak ada alokasi untuk pendanaan terkait dengan biaya investasi serta pengembangan kaitannya dengan Dinas Pekerjaan Umum dan peran serta masyarakat. Hal ini dapat berpengaruh pada perbaikan sistem pengelolaan persampahan yang diterapkan.

Berdasarkan hasil perhitungan pada tabel diatas , maka dapat diperoleh total pembelanjaan pertahunnya adalah Rp. 1.492.800.000,00 (satu milyar empat ratus sembilan puluh dua juta delapan ratus ribu rupiah). Sehingga untuk anggaran 5 tahun sebesar Rp. 7.464.000.000,00 (tujuh milyar empat ratus enam puluh empat juta rupiah). Dengan pendanaan sebesar Rp. 44.800.000.000,00 (empat puluh empat milyar delapan ratus juta rupiah), maka dana tersisa sebesar Rp. 37.336.000.000,00 (tiga puluh tujuh milyar tiga ratus tiga puluh enam juta rupiah). Dana tersebut digunakan untuk cadangan kegiatan maupun keperluan lainnya. Dapat digunakan untuk biaya pendidikan dan latihan serta biaya investasi berupa pengadaan perangkat keras (peralatan dan sarana) yang dapat menunjang dalam sektor persampahan. Sedangkan untuk kegiatan pengelolaan dengan metode *controlled landfill* membutuhkan dana yang cukup besar dalam kegiatannya. Artinya dana yang tersisa masih dapat digunakan untuk menjalankan kegiatan operasional ini. Meskipun begitu dengan tidak adanya penarikan retribusi persampahan hingga saat ini dapat meminimalkan pendanaan untuk pengelolaan

persampahan di Kabupaten Enrekang. Jika dana yang tersisa tidak cukup untuk kegiatan operasional metode *controlled landfill* maka dapat menghambat operasional pengelolaan sampah, sehingga sangat perlunya penarikan retribusi persampahan kepada masyarakat Kabupaten Enrekang.

3. Aspek Kelembagaan

Pengelolaan sampah di Kabupaten Enrekang terutama pengelolaan TPA Matang merupakan wewenang Badan Perencanaan dan Pembangunan Daerah (BAPPEDA) Kabupaten Enrekang dan Dinas Lingkungan Hidup, Kebersihan dan Pertamanan. Penanganan mencakup kegiatan pembangunan, pengelolaan, pengawasan dan bimbingan teknik sesuai dengan tupoksi SKPD. Dilihat dari tupoksi SKPD Kabupaten Enrekang, SKPD yang menangani persampahan dalam hal pembangunan, pengelolaan, pengawasan dan bimbingan teknis adalah Dinas Lingkungan Hidup, Kebersihan dan Pertamanan. Meskipun adanya tupoksi SKPD yang menjelaskan mengenai peran dari Dinas Lingkungan Hidup, Kebersihan dan Pertamanan namun peraturan yang ada tidak terperinci. Dalam hal ini tidak adanya peraturan yang mengatur tentang pengelolaan persampahan baik mengenai pengaturan retribusi maupun mengenai jalur pendistribusian sampah. Kemudian pada tingkat masyarakat dan swasta belum ada upaya yang terfokus pada sistem pengelolaan persampahan yang memenuhi standar pelayanan penyehatan lingkungan.

4. Dasar Hukum dan Peraturan

Dengan melihat semua peraturan maupun standar SNI yang diacu oleh Kantor Dinas Lingkungan Hidup, Kebersihan dan Pertamanan, terlihat bahwa sudah cukup relevan. Meskipun begitu Dinas Lingkungan Hidup, Kebersihan dan Pertamanan Kabupaten Enrekang tidak memiliki dasar acuan standar/ peraturan spesifik untuk kegiatan pengelolaan tempat pembuangan akhir sampah seperti TPA Matang. Hal ini terlihat dalam SNI 19-2454-2002 tentang Tata Cara Pengelolaan Teknik Sampah, dimana arahan kegiatan pengelolaan TPA tidak dijelaskan secara spesifik. Pada SNI tersebut juga dijelaskan bahwa metode pembuangan akhir sampah dapat dilakukan dengan penimbunan lahan terkendali (*controlled landfill*) maupun lahan *urug saniter* termasuk pengelolaan lindi dan gas.

Hal ini sesuai dengan keadaan di lapangan pada TPA Matang karena saat ini dikelola dengan metode *controlled landfill*. Metode ini hampir di seluruh dunia di terapkan karena metode *open dumping* dianggap memberikan banyak dampak negatif. Meskipun begitu dalam menerapkan metode *controlled landfill* memerlukan dana yang jauh lebih besar dibandingkan dengan metode *open dumping* dan *sanitary landfill*. Meskipun dana yang di keluarkan oleh pemerintah jauh lebih besar namun sangat efektif dalam penanganan persampahan serta semakin sedikit dampak negatif yang akan timbul dari kegiatan pengelolaan sampah. Dengan dampak yang timbul dari pengelolaan sampah TPA Matang, maka masyarakat sekitar sudah sewajarnya berhak memperoleh kompensasi. Seperti dalam undang-undang yang diacu oleh Kantor Lingkungan Hidup, Kebersihan dan Pertamanan, pemberian kompensasi diatur oleh Undang-Undang No.18 tahun 2008 tentang Pengelolaan Persampahan. Pada pasal 25 ayat 1

undang-undang disebutkan bahwa “Pemerintah dan pemerintah daerah secara sendiri-sendiri atau bersama-sama dapat memberikan kompensasi kepada orang sebagai akibat dampak negatif yang ditimbulkan oleh kegiatan penanganan persampahan di tempat pemrosesan akhir”. Dari pasal diatas kemudian di jelaskan kembali pada ayat 2 bahwa “Kompensasi yang dimaksudkan berupa relokasi, pemulihan lingkungan, biaya kesehatan dan pengobatan ataupun kompensasi dalam bentuk lain”. Meskipun sudah diatur dalam undang-undang tersebut terkait dampak aktivitas pengelolaan dari TPA. Berikut tabel mengenai analisa kesesuaian antara standar dan kondisi di lapangan adalah sebagai berikut:

Tabel 13. Analisa Kesesuaian antara Standar dengan Kondisi di Lapangan

No.	Acuan	Standar	Kondisi di Lapangan	Analisa
1	SNI 19-2454-2002 tentang Tata Cara Pengelolaan Teknik Sampah	Metode pembuangan akhir sampah dapat dilakukan dengan metode <i>controlled landfill</i> maupun <i>sanitary landfill</i> termasuk pengelolaan lindi dan gas.	Metode pengelolaan sampah di TPA Matang telah memenuhi standar karena menggunakan metode <i>controlled landfill</i> .	Metode yang digunakan sudah sesuai dengan standar yang telah ditetapkan. Banyaknya keunggulan dari metode ini dibandingkan dengan metode lain menjadi alasan digunakannya metode ini meskipun tingkat pembiayaan yang

				lebih tinggi.
--	--	--	--	---------------

No.	Acuan	Standar	Kondisi di Lapangan	Analisa
2	UU No. 18 Tahun 2008 tentang Pengelolaan Persampahan	Pemerintah dan pemerintah daerah secara sendiri sendiri maupun bersama dapat memberikan kompensasi kepada masyarakat sekitar sebagai akibat dampak negative yang ditimbulkan oleh kegiatan penanganan sampah di TPA.	Tidak ada kompensasi baik itu berupa relokasi, pemulihan lingkungan, pembiayaan kesehatan dan pengobatan, ataupun kompensasi dalam bentuk lain yang diterima masyarakat di sekitar TPA Matang.	Pemerintah daerah Kabupaten Enrekang belum sepenuhnya menjalankan poin-poin dalam undang-undang no 18 tahun 2008. Rendahnya alokasi pembiayaan untuk bidang persampahan menjadi salah satu faktor tidak adanya kompensasi untuk masyarakat sekitar TPA Matang.

Sumber: Peneliti, 2021

5. Aspek Peran Serta Masyarakat

Berdasarkan penjelasan pada bab sebelumnya peran serta masyarakat dalam hal pembiayaan pengelolaan TPA sangat erat kaitannya. Dalam pengelolaan sampah diperlukan biaya dalam mempermudah jalannya kegiatan dan memaksimalkan semua keperluan bagi masyarakat. Dari hasil wawancara yang dilakukan pada 90 responden di dapatkan hasil bahwa respon masyarakat cukup baik untuk dilakukannya penarikan pembiayaan dalam pengelolaan sampah. Ini membuktikan bahwa masyarakat memiliki kepedulian akan pengelolaan sampah yang jauh lebih baik yang sudah jelas untuk memfasilitasi masyarakat itu sendiri.

Selain itu terkait gangguan lingkungan yang diakibatkan oleh aktivitas persampahan memicu timbulnya pencemaran lingkungan sekitarnya. Hal tersebut memicu terjadinya konflik pada masyarakat sekitar. Hal ini terjadi pada masyarakat di sekitar kawasan TPA Matang, dimana masyarakat merasa terganggu dengan kondisi timbunan sampah di TPA. Dampak pencemaran bau, kebisingan serta dampak lainnya memaksa masyarakat untuk meminta kompensasi kepada pemerintah daerah terkait. Pengajuan semacam ini memperlihatkan bahwa adanya peran serta masyarakat yang cukup aktif terkait konflik yang terjadi. Meskipun penyelesaian konflik hanya diwakilkan oleh beberapa warga, setidaknya ada kesediaan masyarakat untuk melakukan negosiasi dengan pemerintah daerah. Hal ini sesuai dengan UU No. 18 tahun 2008 dimana peran masyarakat dapat berupa pemberian saran dan pendapat dalam penyelesaian konflik. Dari penjelasan diatas maka dapat di tarik kesimpulan terkait dengan pengelolaan persampahan TPA Matang sebagai berikut:

Tabel 14. Pengelolaan Persampahan Kabupaten Enrekang berdasarkan Aspek Teknik Pengelolaan, Pembiayaan, Kelembagaan, Hukum dan Peran Serta Masyarakat

+/-	Teknik Pengelolaan	Pembiayaan	Kelembagaan	Hukum	Peran Serta Masyarakat
+	<ul style="list-style-type: none"> • TPA Matang sudah menggunakan metode <i>controlled landfill</i> yang menjadi standar dalam pengelolaan sampah • Metode <i>controlled landfill</i> dapat memperpanjang umur TPA Matang 		<ul style="list-style-type: none"> • Instansi yang bertanggung jawab untuk menangani pengelolaan sampah Kabupaten Enrekang sudah sesuai 	<ul style="list-style-type: none"> • Peraturan dan standar yang dijadikan acuan cukup relevan 	<ul style="list-style-type: none"> • Peran serta masyarakat untuk penarikan pembiayaan untuk pengelolaan sampah yang cukup baik.



+/-	Teknik Pengelolaan	Pembiayaan	Kelembagaan	Hukum	Peran serta Masyarakat
-	<ul style="list-style-type: none"> • Biaya operasional yang tinggi dalam pemrosesan sampah • Armada alat 	<ul style="list-style-type: none"> • Belum adanya penarikan retribusi sampah pada masyarakat • Terbatasnya anggaran yang dimiliki untuk 	<ul style="list-style-type: none"> • Belum ada peraturan terkait pengelolaan sampah dalam hal retribusi sampah dan pendistribusian sampah • Belum ada sistem 	<ul style="list-style-type: none"> • Masih minimnya peraturan dan standar yang membahas secara rinci kegiatan pengelolaan TPA • Masih adanya 	<ul style="list-style-type: none"> • Konflik di masyarakat karena pencemaran lingkungan yang dipicu oleh aktivitas

	berat yang masih kurang • Memerlukan SDM yang lebih banyak	pengelolaan sampah	pengelolaan persampahan yang memenuhi standar pelayanan kesehatan lingkungan	ketidaksesuaian antara standar yang diacu dengan kondisi yang terjadi di lapangan	persampahan
--	---	--------------------	--	---	-------------

Sumber:

Peneliti,

2021

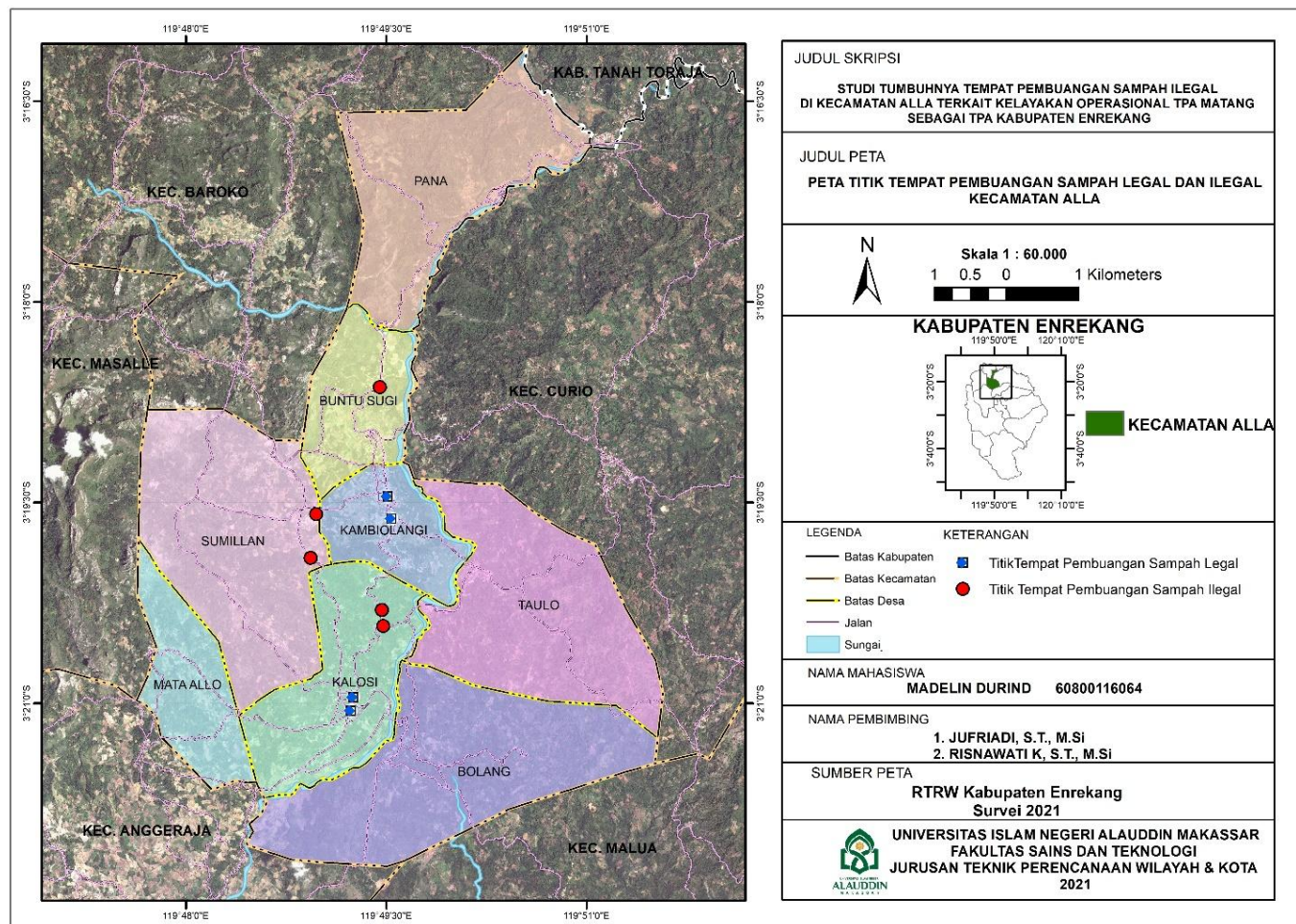
Metode pengelolaan TPA Matang yang diterapkan saat ini sudah sesuai dengan standar yang ada yaitu dengan menggunakan metode *controlled landfill*. Terkait dengan penggunaan metode ini memungkinkan semakin panjangnya umur TPA dan mampu meminimalkan dampak yang ditimbulkan oleh aktivitas pengelolaan sampah. Meskipun begitu dengan diterapkannya metode *controlled landfill* maka semakin besar pula anggaran yang digunakan. Besarnya anggaran dalam pengelolaan persampahan berbanding terbalik dengan aspek pembiayaan dari sektor persampahan Kabupaten Enrekang. Hal ini dapat dilihat dengan tidak adanya pemasukan dana dari penarikan retribusi sampah karena belum diterapkan sampai saat ini sehingga dalam hal ini akan semakin terbatasnya anggaran yang dimiliki namun besar pula anggaran yang dibutuhkan.

Meskipun adanya instansi yang bertanggung jawab dalam pengelolaan sampah namun belum ada peraturan yang lebih rinci dalam hal ini terkait retribusi sampah dan jalur pendistribusian sampah. Peraturan dan standar yang ada cukup relevan namun minimnya peraturan yang lebih rinci mengenai pengelolaan sampah. Peran serta masyarakat memiliki pengaruh besar terhadap TPA Matang terkait dengan respon yang baik dari masyarakat akan usulan penerapan penarikan pembiayaan pengelolaan sampah pada TPA Matang.

F. Analisis Penentuan Lokasi Tempat Pembuangan Sampah Ilegal

Titik tempat pembuangan sampah legal di Kecamatan Alla yang ada di lapangan terdiri dari 4 titik lokasi yaitu 2 titik di Kelurahan Kambiolangi dan 2 titik di Kelurahan Kalosi. Untuk Desa Pana berdasarkan Peraturan Daerah Kabupaten Enrekang Nomor 14 tahun 2011 pasal 14 diarahkan untuk lokasi tempat pembuangan sampah namun keadaan dilapangan tidak ada atau tidak direalisasikan, sehingga hanya terdapat di 2 desa/ kelurahan.

Sedangkan untuk tempat pembuangan sampah ilegal di Kecamatan Alla sesuai dengan kriteria untuk tempat pembuangan sampah ilegal terdapat 5 titik lokasi yang tersebar di 3 desa/ kelurahan yaitu 2 titik di Desa Sumillan, 2 titik di Kelurahan Kalosi dan 1 titik di Kelurahan Buntu Sugi. Adapun titik lokasi tempat pembuangan sampah legal dan ilegal di Kecamatan Alla adalah sebagai berikut:



Gambar 24. Titik Lokasi Tempat Pembuangan Sampah Legal dan Ilegal di Kecamatan Alla

Dari gambar peta diatas dapat dilihat bahwa jumlah tempat pembuangan sampah ilegal jauh lebih banyak dibandingkan tempat pembuangan sampah legal. Tempat pembuangan sampah yang sesuai arahan sebanyak 4 lokasi sedangkan untuk tempat pembuangan sampah ilegal sebanyak 5 lokasi. Hal ini membuktikan bahwa volume sampah jauh lebih banyak dibandingkan jumlah tempat pembuangan sampah yang ada serta sikap masyarakat yang tidak membuang sampah sesuai lokasi semestinya menjadi pemicu tumbuhnya tempat pembuangan sampah ilegal di Kecamatan Alla.

G. Analisis Tumbuhnya Tempat Pembuangan Sampah Ilegal di Kecamatan Alla terkait Kelayakan Operasional TPA Matang sebagai TPA Kabupaten Enrekang

Setelah dilakukan analisis penentuan lokasi tempat pembuangan sampah ilegal, analisis evaluasi kondisi eksisting TPA Matang berdasarkan parameter SNI dan analisis sistem pengelolaan TPA Matang, maka analisis selanjutnya adalah analisis kelayakan operasional TPA Matang kaitannya dengan tumbuhnya tempat pembuangan sampah ilegal di Kecamatan Alla.

Berdasarkan hasil analisis sistem pengelolaan sampah di TPA Matang didapatkan hasil bahwa pengelolaan sampah di TPA Matang memiliki pengaruh besar terhadap kelayakan operasional dari TPA itu sendiri. Aspek teknik pengelolaan yaitu TPA Matang menggunakan metode *controlled landfill* dalam pengelolaannya yang dapat memperpanjang umur TPA meskipun biaya operasional yang tinggi dibandingkan dengan metode pengelolaan sampah lainnya

serta dibutuhkan armada alat berat dan sumber daya manusia yang jauh lebih banyak.

Untuk aspek pembiayaan belum adanya penarikan retribusi sampah pada masyarakat dan terbatasnya anggaran yang dimiliki untuk pengelolaan sampah sehingga dapat menghambat pengelolaan sampah TPA Matang akibat pendanaan yang kurang.

Aspek kelembagaan dimana instansi yang bertanggung jawab sudah sesuai namun belum ada peraturan terkait penarikan retribusi sampah dan jalur pendistribusian sampah serta belum ada sistem pengelolaan yang memenuhi standar pelayanan penyehatan lingkungan.

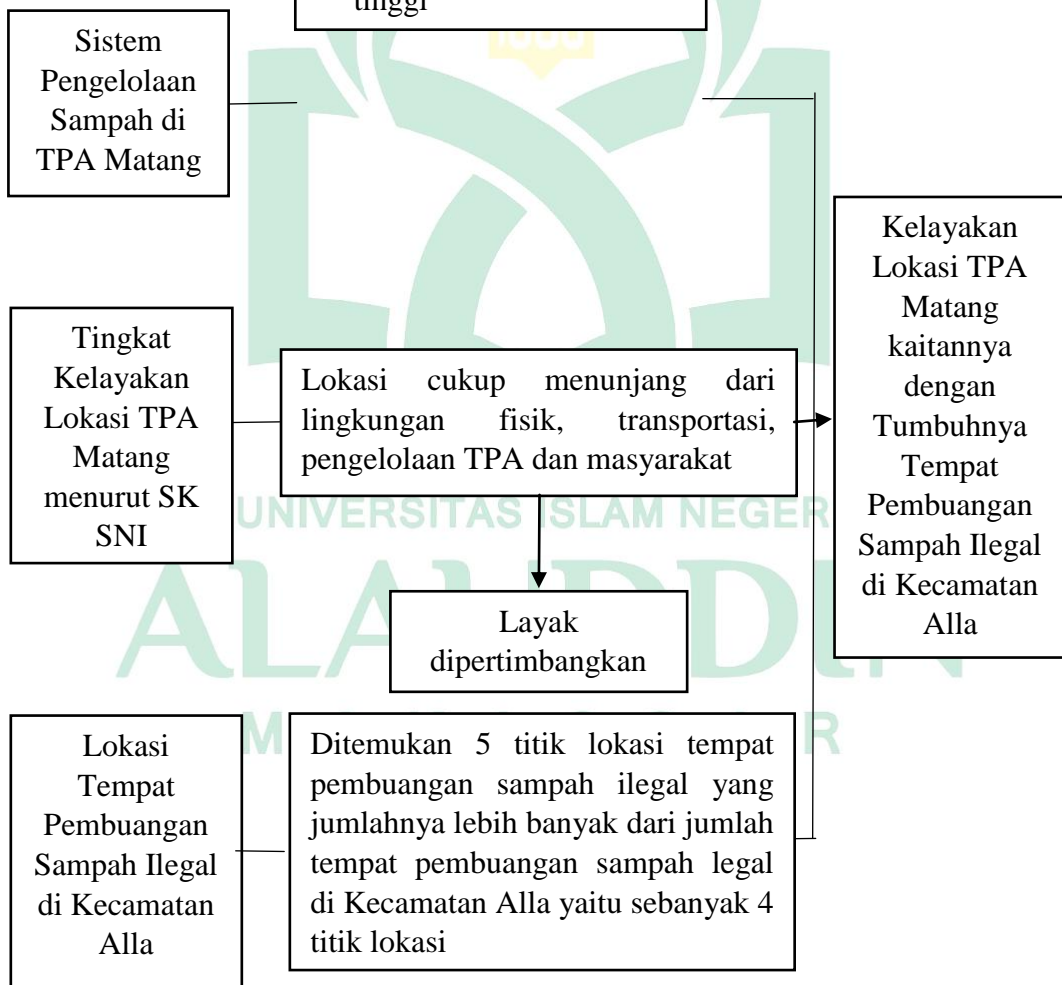
Kemudian dari aspek hukum peraturan cukup relevan namun masih minim peraturan dan standar yang membahas secara rinci terkait kegiatan pengelolaan sampah serta masih adanya ketidaksesuaian antara standar yang diacu dengan kondisi yang terjadi di lapangan.

Aspek peran serta masyarakat yaitu peran untuk penarikan retribusi pengelolaan sampah yang cukup baik meskipun konflik dapat terjadi akibat aktivitas pengelolaan sampah yang mengakibatkan pencemaran lingkungan.

Analisis tingkat kelayakan lokasi TPA menghasilkan *output* berupa lokasi TPA Matang yang masuk dalam kriteria layak dipertimbangkan. Kemampuan lokasi TPA Matang yang tidak dapat menampung sampah hingga 10 tahun kedepan perlu di perhatikan sehingga perlu ada upaya untuk memperpanjang umur TPA.

Kemudian analisis lokasi tempat pembuangan sampah ilegal, dimana ditemukan 5 titik lokasi tempat pembuangan sampah ilegal di Kecamatan Alla yang lebih banyak dan legal yang sudah ada yaitu sebanyak 4 titik lokasi legal. Berikut gambaran analisis terhadap kelayakan dengan tumbuhnya tempat pembuangan sampah ilegal sebagai berikut:

- Teknik Pengelolaan *controlled landfill*, minim alat berat dan SDM
- Pembiayaan belum ada penarikan retribusi
- Kelembagaan instansi yang bertanggung jawab jelas
- Hukum peraturan cukup relevan
- Partisipasi masyarakat tinggi



Gambar 25. Analisis Kelayakan Operasional TPA Matang Kaitannya dengan Tumbuhnya Tempat Pembuangan Sampah Ilegal di Kecamatan Alla

Dari ketiga analisis tersebut maka dapat ditentukan bagaimana tingkat kelayakan dari TPA Matang kaitannya dengan tumbuhnya tempat pembuangan sampah ilegal di Kecamatan Alla. Penggunaan metode *controlled landfill* sangat mempengaruhi umur TPA, namun perlu adanya pembehanan untuk mengurangi beban TPA Matang karena kapasitas TPA Matang tidak memungkinkan lagi untuk menampung sampah hingga 10 tahun kedepan. TPA Matang hanya bisa menampung sampah hingga 7 tahun yang akan datang sehingga perlu adanya perencanaan kedepan dalam upaya untuk memperpanjang umur TPA. Pembenahan tersebut dapat berupa pembuatan tempat pemilahan, daur ulang dan pengomposan sampah. Kegiatan daur ulang dilakukan pada sampah anorganik seperti kemasan produk. Sedangkan untuk pengomposan dilakukan pada sampah organik yang dapat terurai. Peran serta masyarakat juga menjadi peran penting dalam pemilahan sampah dari sumber sampah menjadi nilai lebih. Ini dapat mengurangi sampah yang tertimbun di TPA. Keterlibatan masyarakat sangat erat kaitannya dalam kegiatan pemilahan, daur ulang dan pengomposan sampah. Masyarakat terutama para pemulung dan masyarakat sekitar yang tidak memiliki pekerjaan dapat diberikan pelatihan terkait kegiatan-kegiatan tersebut agar mereka dapat bekerja di TPA. Dengan penggunaan para pemulung dan pengangguran secara tidak langsung dapat mendorong ekonomi mereka. Selain

dengan dilakukannya kegiatan-kegiatan tersebut juga perlu dilakukan penanaman pepohonan untuk lebih mengurangi bau busuk dari sampah yang ada di TPA. Dari penjelasan tersebut sehingga dapat dilihat bahwa TPA Matang masih layak beroperasi untuk tahun-tahun kedepan dengan melakukan berbagai pembenahan. Adapun kaitannya dengan tumbuhnya tempat pembuangan sampah ilegal yaitu jarak yang jauh antara TPA Matang dengan Kecamatan Alla yang mendasari sehingga tumbuhnya tempat pembuangan sampah yang tidak sesuai dengan arahan serta minimnya jumlah tempat pembuangan sampah yang ada. Hal yang dapat dilakukan yaitu dengan menambah lokasi tempat pembuangan sampah yang ada di Kecamatan Alla dan bisa mencari lokasi TPA baru yang memungkinkan dapat dijangkau dengan mudah oleh kecamatan yang jauh dengan lokasi TPA saat ini termasuk Kecamatan Alla dengan memperhatikan prosedur yang ada dalam hal kelayakan lokasi TPA dengan mengacu pada SNI 19-3241-1994 sebelumnya SK SNI T-11-1991-03).

BAB V

PENUTUP

A. Kesimpulan

Berdasarkan hasil analisis dan pembahasan, maka diperoleh kesimpulan sebagai berikut:

1. Kelayakan lokasi TPA Matang yaitu menunjukkan skor total sebanyak 544 yaitu pada kelas interval layak dipertimbangkan. Skor 150 untuk lokasi TPA, 247 untuk lingkungan fisik, 104 untuk transportasi, skor 40 pengelolaan TPA dan 3 untuk partisipasi masyarakat. Artinya memenuhi standar untuk lokasi TPA namun dengan melakukan pembenahan untuk memperpanjang umur TPA, karena berdasarkan hasil analisis TPA Matang tidak dapat menampung sampah dalam jangka panjang serta memperhitungkan faktor jarak antara permukiman dengan TPA Matang.
2. Sistem Pengelolaan TPA Matang dapat dikatakan sudah optimal. Untuk teknik pengelolaan TPA Matang menggunakan metode *controlled landfill*, kelembagaan yang bertanggung jawab jelas, hukum peraturan cukup relevan serta partisipasi masyarakat yang tinggi. Namun minim alat berat dan sumber daya manusia (SDM) serta biaya operasional yang tinggi namun penarikan retribusi sampah belum diterapkan.

3. Solusi penanganan sampah yang bisa diterapkan yaitu dengan penambahan tempat pembuangan sampah di Kecamatan Alla untuk menampung sampah sebelum di angkut ke TPA Matang maupun dengan memberikan himbauan kepada masyarakat mengenai pentingnya menjaga lingkungan. Kemudian dari hasil dari survey lapangan ditemukan 5 titik lokasi tempat pembuangan sampah ilegal di Kecamatan Alla , yaitu 2 titik di Desa Sumillan, 2 titik di Kelurahan Kalosi dan 1 titik di Kelurahan Buntu Sugi. Artinya jumlah tempat pembuangan sampah ilegal lebih banyak dari tempat pembuangan sampah legal yang ada yaitu sebanyak 4 titik lokasi.

B. *Saran*

Adapun saran dari peneliti adalah sebagai berikut:

1. Diharapkan hasil penelitian ini menjadi bahan pertimbangan bagi pemerintah daerah dalam mengatasi masalah persampahan di Kabupaten Enrekang serta meminimalisir dampak yang di timbulkan bagi lingkungan di sekitarnya.
2. Terkait dengan kapasitas lahan yang hanya hingga 7 tahun kedepan dan tidak memungkinkan untuk 10 tahun kedepan, maka perlu dilakukan perubahan pengelolaan atau pembenahan. Pembenahan tersebut dapat berupa pembuatan tempat pemilahan, daur ulang dan pengomposan sampah.
3. Perlu adanya keterlibatan para pemulung dan masyarakat yang tidak memiliki pekerjaan (pengangguran) dalam pengelolaan TPA kedepannya.

4. Melakukan peninjauan untuk mencari lokasi yang bisa dijangkau oleh kecamatan yang jaraknya jauh dengan TPA Matang agar dapat diakses dengan lebih mudah dengan memperhatikan prosedur yang ada dalam hal kelayakan lokasi TPA dengan mengacu pada SNI 19-3241-1994 sebelumnya SK SNI T-11-1991-03



DAFTAR PUSTAKA

- Adisasmita, R. (2014). *Ekonomi Tata Ruang Wilayah*. Yogyakarta: Graha Ilmu.
- Alawiyah, T., Hadi, T. (2016). **Kajian Proses Pengelolaan Sampah di TPA Kebon Kongok**. JIME. 2(1),488.
<http://ejournal.mandalanursa.org/index.php/JIME/article/download/704/690>
- Brown, L. R. (1982). *Dua Puluh Dua Segi Masalah Kependudukan*. Semarang: Buku Obor.
- Budihardjo, E. (1992). *Sejumlah Masalah Permukiman Kota*. Bandung: Alumni.
- Budihardjo, E., & Hardjohubojo, S. (1993). *Kota Berwawasan Lingkungan*. Bandung: Bandung Alumni.
- BPS Kabupaten Enrekang (2017). *Kabupaten Enrekang Dalam Angka 2017*. Badan Pusat Statistik, Kabupaten Enrekang.
- BPS Kabupaten Enrekang (2020). *Kabupaten Enrekang Dalam Angka 2020*. Badan Pusat Statistik, Kabupaten Enrekang.
- BPS Kecamatan Cendana (2019). *Kecamatan Cendana Dalam Angka 2019*. Badan Pusat Statistik, Kecamatan Cendana.
- Daud, A. (2010). *Analisis Kualitas Lingkungan*. Yogyakarta: Ombak.
- Doelle, L. L. (1972). *Akustik Lingkungan*. Yogyakarta: Erlangga.
- Fahmi, A., Wakhid, N. (2018). **Karakteristik Lahan Rawa**. Balai Penelitian Lahan Rawa.
https://www.researchgate.net/profile/Arifin_Fahmi/publication/328800813_KARAKTERISTI_LAHAN_RAWA/links/5be3b133a6fdcc3adc65f7d/KARAKTERISTIK-LAHAN-RAWA.pdf
- Fandeli, C. (2018). *Analisis Mengenai Dampak Lingkungan dalam Pembangunan Berbagai Sektor*. Yogyakarta: Gadjah Mada University Press.
- Fardiaz, S. (1992). *Polusi Air & Udara*. Yogyakarta: Kanisius.
- Gallion, A. B., & Eisner, S. (1996). *Pengantar Perencanaan Kota*. Jakarta: Erlangga.

- Hanaco, I. (2013). *Dampak Pertumbuhan Penduduk pada Lingkungan Hidup*. Bandung: Niaga Buku Pendidikan.
- Hanif, M. (2016). **Partisipasi Masyarakat dalam Membedakan Warga Retardasi Mental dengan Model Asanti Emotan (Studi Kasus di Sidoharjo Jambon Ponorogo)**. *Jurnal Studi Sosial*. 1(1), 1-13.
<http://ejournal.unipma.ac.id/index.php/gulawentah/article/download/26/26>
- Hasriyanti, Abbas, I., Leo, M.N.Z. (2016). **Aplikasi Peta Jenis Tanah dalam Mengidentifikasi Lahan Berpotensi untuk Perkebunan Kelapa Sawit di Kecamatan Cendana Kabupaten Enrekang**. *Jurnal Pendidikan Geografi*. 21(1), 17-18.
<http://journal.um.ac.id/index.php/pendidikan-geografi/article/view/5419>
- Kania, D. A. (2013). *Pencemaran Lingkungan di Zaman Modern*. Bandung: Niaga Buku Pendidikan.
- Keraf, A. S. (2010). *Krisis & Bencana Lingkungan Hidup Global*. Yogyakarta: Kanisius.
- Marbun, B. N. (1979). *Kota Masa Depan*. Jakarta: Erlangga.
- Nonci. (2018). *Pencemaran Dampak dan Penanggulangannya*. Jakarta: Bumi Aksara.
- Noor, J. (2010). *Metodologi Penelitian*. Jakarta: Prenadamedia Group Kencana.
- Nugroho, P. (2013). *Panduan Membuat Pupuk Kompos Cair*. Bantul, Yogyakarta: Pustaka Baru Press.
- Paedjiastoeti, H., Sudarmadji., Sunarto., Suprayogi, S. (2017). **Penilaian Kerentanan Air Permukaan terhadap Pencemaran di Sub DAS Garang Hilir berbasis Multi-Indeks**. *Jurnal Wilayah dan Lingkungan*. 5(3), 169.
<http://ejournal2.undip.ac.id/index.php/jwl>
- Pengelolaan Lingkungan Hidup. (2019). *Laporan Tahunan 2019 Dinas Pengelolaan Lingkungan Hidup Provinsi Sulawesi Selatan*. Makassar, Sulawesi Selatan: Pengelolaan Lingkungan Hidup.
- Ramly, N. (2005). *Membangun Lingkungan Hidup yang Harmoni dan Berperadaban*. Jakarta: Grafindo.

- Sabaruddin, A. (2016). *Permukiman Berkelanjutan*. Jakarta: Erlangga.
- Sastrawijaya, A. T. (2009). *Pencemaran Lingkungan*. Jakarta: Rineka Cipta.
- Senoaji, G. (2010). **Studi Kesesuaian Lahan untuk Penentuan Kawasan Lindung di Hutan Lindung Konak Kabupaten Kepihiang Propinsi Bengkulu**. *Jurnal Ilmu Kehutanan*. 4(1), 12
<file:///c:/users/asus%20spin%203/Downloads/1557-5940-I-PB.pdf>
- Suharto. I. I. (2011). *Limbah Kimia dalam Pencemaran Udara dan Air*. Yogyakarta: Penerbit Andi.
- Sulistiyono, D. (2013). **Analisis Sistem Pengelolaan Sampah di Kecamatan Karangploso Kabupaten Malang**. *Extrapolasi Jurnal Teknik Sipil Untag Surabaya*. 06(02), 116.
<http://jurnal.untag-sby.ac.id/index.php/EXTRAPOLASI/article/download/842/762>
- Sumaatmadja, N. (1989). *Studi Lingkungan Hidup*. Bandung: Bandung Alumni.
- Suryabrata, S. (1983). *Metodologi Penelitian*. Yogyakarta: Rajagrafindo Persada.
- Tanjung, B. N., & Ardial. H. (2005). *Pedoman Penulisan Karya Ilmiah*. Medan: Kecana.
- Tanudi, E. S. (1997). *Membuat Bahan Bangunan dari Sampah*. Jakarta: Puspa Swara.
- Wesley, L. (2010). *Mekanika Tanah untuk Tanah Endapan & Residu*. Penerbit Andi.
- Yanti, A., Asuru, A., Syahrir, A.P. (2019). **Partisipasi Masyarakat dalam Pengembangan Fisik Desa (Studi di Desa Banga Kecamatan Mawasangka Kabupaten Buton Tengah)**. *Selami IPS*. 12(1), 430.
<http://ojs.uho.ac.id/index.php/selami/article/download/10832/7649>
- Yasminingrum. (2017). **Kebijakan Lingkungan Hidup dalam Konteks Good Governance**. *Dunia Hukum*. 13(1), 108.
<http://jurnal.untagsmg.ac.id/index.php/duniahukum/article/download/610/584>
- Zulkifli, A. (2015). *Pengelolaan Kota Berkelanjutan*. Yogyakarta: Graha Ilmu.

DAFTAR RIWAYAT HIDUP



Madelin Durind, S.PWK lahir di Kabupaten Enrekang pada tanggal 08 Februari 1998, merupakan anak ke-2 dari 3 bersaudara dari pasangan Agust Duma Tanna dan Mayanti. Penulis memulai pendidikan ditingkat Sekolah Dasar di SDN 73 Sudu Kelurahan Buntu Sugi kecamatan Alla Kabupaten Enrekang pada tahun 2004-2010 melanjutkan Sekolah Menengah Pertama di SMPN 1 Alla pada tahun 2010-2013 dan pada tahun 2013-2016 melanjutkan Sekolah Menengah Atas di SMAN 1 Alla. Pada tahun 2016 penulis mendapat kesempatan untuk melanjutkan pendidikan kejenjang yang lebih tinggi pada Perguruan Tinggi Negeri yang ada di Sulawesi Selatan yaitu di Universitas Islam Negeri (UIN) Alauddin Makassar melalui jalur Ujian Masuk Mandiri (UMM) dan diterima sebagai salah satu mahasiswa di Jurusan Teknik Perencanaan Wilayah dan Kota pada Fakultas Sains dan Teknologi (SAINTEK) dan telah menyelesaikan kuliahnya selama 5 tahun 1 bulan. Penulis menyadari tugas akhir dengan judul *Studi Tumbuhnya Tempat Pembuangan Sampah Ilegal di Kecamatan Alla Terkait Kelayakan Operasional TPA Matang sebagai TPA Kabupaten Enrekang* ini masih jauh dari kesempurnaan dan masih butuh perbaikan, maka dari itu apabila ada kritikan dan saran yang membangun, pembaca bisa mengirimkan pesan ke alamat email berikut madelindurind23@gmail.com.