

**STRATEGI PENGEMBANGAN KAWASAN PESISIR PANTAI MERPATI  
KELURAHAN TERANG-TERANG KABUPATEN BULUKUMBA**



Skripsi Diajukan untuk Memenuhi Salah Satu Syarat Memperoleh Gelar  
Sarjana Perencanaan Wilayah Kota Pada Fakultas Sains dan Teknologi  
UIN Alauddin Makassar

**Oleh:**

**ANDI ANDINI AMALINA ABDILLAH**

NIM. 60800116006

**TEKNIK PERENCANAAN WILAYAH DAN KOTA**

**FAKULTAS SAINS DAN TEKNOLOGI**

**UIN ALAUDDIN MAKASSAR**

**TAHUN 2021**

## PERNYATAAN KEASLIAN SKRIPSI

Mahasiswa yang bertanda tangan di bawah ini :

Nama : Andi Andini Amalina Abdillah  
NIM : 60800116006  
Tempat/Tgl. Lahir : Bulukumba, 29 Januari 1999  
Jur/Prodi/Konsentrasi : Jurusan Teknik Perencanaan Wilayah dan Kota  
Fakultas/Program : Fakultas Sains dan Teknologi  
Alamat : Sungguminasa, Gowa  
Judul : “Strategi Pengembangan Kawasan Pesisir Pantai  
Merpati Kelurahan Terang-Terang Kabupaten Bulukumba”

Menyatakan dengan sesungguhnya dan penuh kesadaran bahwa skripsi ini benar adalah hasil karya sendiri. Jika di kemudian hari terbukti bahwa ia merupakan duplikat, tiruan, plagiat, atau dibuat oleh orang lain, sebagian atau seluruhnya, maka skripsi dan gelar yang diperoleh karenanya batal demi hukum.

Makassar, 2022

  
Andi Andini Amalina Abdillah

NIM : 60800116006

**PERSETUJUAN SKRIPSI**

Judul Skripsi : Strategi Pengembangan Kawasan Pesisir Pantai Merpati  
Kelurahan Terang-Terang Kabupaten Bulukumba

Nama Mahasiswa : Andi Andini Amalina Abdillah

NIM : 60800116006

Jurusan : Teknik Perencanaan Wilayah dan Kota


Fakultas : Sains dan Teknologi

Disetujui Komisi Pembimbing



Pembimbing I

Dr. Henny Haerany G., S.T., M.T.

Pembimbing II

Fadhil Surur, S.T., M.Si

Mengetahui

Dekan Fakultas Sains dan Teknologi  
UIN Alauddin Makassar  
Prof. Dr. Muhammad Halifah Mustami, M.Pd  
NIP. 19710412 200003 1 001Ketua Jurusan Teknik  
Perencanaan Wilayah dan Kota  
A. Idham AP., S.T., M.Si  
NIP. 19761007 200912 100 2

## PENGESAHAN SKRIPSI

Skripsi yang berjudul, "Strategi Pengembangan Kawasan Pesisir Pantai Merpati Kelurahan Terang-Terang Kabupaten Bulukumba" yang disusun oleh Andi Andini Amalina Abdillah, NIM : 60800116006, mahasiswa Jurusan Teknik Perencanaan Wilayah dan Kota pada Fakultas Sains dan Teknologi UIN Alauddin Makassar, telah diuji dan dipertahankan dalam sidang *munaqasyah* yang diselenggarakan pada hari Rabu tanggal 2 Agustus 2021, dinyatakan telah dapat diterima sebagai salah satu syarat untuk memperoleh gelar Sarjana Perencanaan Wilayah dan Kota dalam Ilmu Teknik Perencanaan Wilayah dan Kota.

Samata-Gowa, 6 Oktober 2021

### DEWAN PENGUJI

Ketua	:	Prof. Dr. Muhammad Halifah Mustami, M.Pd.	(.....)
Sekretaris	:	Khairul Sani Usman, S.T., M.Si.	(.....)
Munaqisy I	:	Dr. Muhammad Anshar, S.Pt., M.Si.	(.....)
Munaqisy II	:	Dr. Sohras, M.Ag.	(.....)
Pembimbing I	:	Dr. Henny Haerany G, S.T.,M.T.	(.....)
Pembimbing II	:	Fadhil Surur, S.T., M.Si.	(.....)

Diketahui Oleh :  
Dekan Fakultas Sains dan Teknologi  
UIN Alauddin Makassar

Prof. Dr. Muhammad Halifah Mustami, M.Pd  
NIP. 19710412 200003 1 001

## KATA PENGANTAR

بِسْمِ اللَّهِ الرَّحْمَنِ الرَّحِيمِ

*Assalamu Alaikum Warahmatullahi Wabarakatuh*

Puji dan syukur penulis panjatkan kepada Allah swt. atas berkat dan karunia-Nya sehingga penulisan skripsi ini dapat diselesaikan dengan judul “Strategi Pengembangan Kawasan Pesisir Pantai Merpati Kelurahan Terang-Terang Kabupaten Bulukumba”. Skripsi ini merupakan salah satu syarat untuk meraih gelar Sarjana Teknik Perencanaan Wilayah dan Kota di jurusan Teknik Perencanaan Wilayah dan Kota Universitas Islam Negeri (UIN) Alauddin Makassar.

Walaupun masih jauh dari kesempurnaan, penulis sepenuhnya sadar akan keterbatasan penulisan skripsi ini. Banyak hambatan dan kendala yang penulis hadapi, namun berkat tekad dan kerja keras serta dorongan dari berbagai pihak akhirnya penulis dapat menyelesaikannya walaupun dalam bentuk yang sederhana.

Pada kesempatan ini, dengan penuh rasa hormat penulis ingin mengucapkan banyak terima kasih kepada pihak yang telah membantu serta penghargaan tak terhingga kepada :

1. **Prof. Drs. Hamdan Juhannis, M.A., Ph.D.,** selaku Rektor Universitas Islam Negeri Alauddin Makassar.
2. **Prof. Dr. Mardan, M.Ag.,** selaku Wakil Rektor I Bidang Akademik Pengembangan Lembaga.

3. **Dr. Wahyuddin, M.Hum.,** selaku Wakil Rektor II Bidang Administrasi Umum dan Perencanaan Keuangan.
4. **Prof. Dr. Darussalam, M.Ag.,** selaku Wakil Rektor III Bidang Kemahasiswaan.
5. **Dr. H. Kamaluddin Abunawas, M.Ag.,** selaku Wakil Rektor IV Bidang Kerjasama dan Pengembangan Lembaga.
6. **Prof. Dr. Muhammad Halifah Mustamin, M.Pd.,** selaku Dekan Fakultas Sains Dan Teknologi Universitas Islam Negeri Alauddin Makassar;
7. **Sjamsiah, S.Si., M.Si., Ph.D.,** selaku Dekan I Fakultas Sains dan Teknologi UIN Alauddin Makassar.
8. **Dr. Fatmawati Nur Khalik, S.Si., M.Si.,** selaku Wakil Dekan II Fakultas Sains dan Teknologi UIN Alauddin Makassar.
9. **Dr. Muhammad Anshar, S.Pt., M.Si.,** selaku Wakil Dekan III Fakultas Sains dan Teknologi UIN Alauddin Makassar.
10. **Andi Idham, AP, ST., M.Si.,** selaku Ketua Jurusan Teknik Perencanaan Wilayah Dan Kota Fakultas Sains Dan Teknologi Universitas Islam Negeri Alauddin Makassar. Ibu **Dr. Henny Haeranny G, S.T., M.T.,** selaku sekretaris Jurusan Teknik Perencanaan Wilayah Dan Kota Fakultas Sains Dan Teknologi Universitas Islam Negeri Alauddin Makassar yang telah memberikan keramahan dalam pelayanan akademisi yang baik sehingga penulis dapat menyelesaikan skripsi ini.
11. **Dr. Henny Haeranny G, S.T., M.T.,** selaku Pembimbing I dalam penulisan skripsi penelitian, terima kasih banyak atas ilmu serta bimbingan yang telah ibu berikan selama ini dengan sabar dan ikhlas kepada penulis.



12. **Fadhil Surur, S.T., M.Si.**, selaku Pembimbing II dalam penulisan skripsi penelitian, terima kasih banyak <sup>vi</sup> u serta bimbingan yang telah ibu berikan selama ini dengan sabar dan ikhtias kepada penulis.
13. **Dr. Muhammad Anshar, S.Pt., M.Si.**, selaku penguji I dan **Dr. Sohrak., M.Ag.**, selaku penguji II yang telah banyak memberikan kritikan serta saran yang sifatnta membangun dalam penulisan skripsi ini.
14. Kepada **Staff Jurusan** Teknik Perencanaan Wilayah dan Kota Ibu Isna Kumalasari, Yuliana Sari, Novita Nurfaejria, dan Kak Aulia terima kasih telah banyak membantu kelancaran administrasi.
15. Kepada seluruh **dosen** Teknik Perencanaan Wilayah dan Kota yang telah memberikan ilmunya kepada penulis selama menjalani proses perkuliahan dalam jurusan Teknik Perencanaan Wilayah dan Kota.
16. Terima kasih kepada kedua orang tua saya Ibu **Arniwati Said Tjulla, SE**, Bapak **Andi Djunaidi Abdillah, SE., M.Si.**, serta saudara saudara saya yang telah mendukung dan menyemangati saya dalam menyelesaikan S1 saya.
17. Terima kasih kepada saudara saudaraku di Teknik Perencanaan Wilayah dan Kota **Angkatan 2016** yang selalu mendukung dan menyemangati dalam penyelesaian skripsi ini.
18. Terima kasih kepada sahabat sahabat saya, **Angghy Aulina Febiyanti, Anugrah Wulandari Habdi, Fatimah Azzahrah, dan Dara Intan Salassa** yang telah memberi semangat dan dukungan dalam menyelesaikan skripsi ini.
19. Terima kasih kepada **Muh. Akbar Ali** yang selalu memberikan semangat dan dukungan dalam menyelesaikan skripsi ini.

Selanjutnya, sebagai insan biasa yang tak luput dari kesalahan, penulis menyadari bahwa penyusunan proposal ini masih jauh dari kesempurnaan. Untuk itu, saran dan kritik yang sifatnya membangun sangat penulis harapkan demi kesempurnaan proposal ini. Besar harapan penulis jika proposal ini dapat bermanfaat bagi kita semua. Aamiin.

Samata-Gowa, 2022



Andi Andini Amalina Abdillah  
NIM : 60800116006



## ABSTRAK

Nama : Andi Andini Amalina Abdillah  
Nim : 60800116006  
Judul : Strategi Pengembangan Kawasan Pesisir Pantai Merpati  
Kelurahan Terang- Terang Kabupaten Bulukumba  
Pembimbing : 1. Dr. Henny Haerany G, S.T., M.T.  
2. Fadhil Surur, S.T., M.Si.

---

---

Dalam rangka meningkatkan perekonomian daerah, tiap daerah melakukan pengelolaan terhadap sumber daya alam serta kekayaan lain yang ada di daerahnya. Untuk kawasan pesisir, potensi besar yang dimiliki berupa keunikan dan keindahan alam laut dan pesisir yang menjadi daya tarik wisata yang dapat menarik perhatian bagi wisatawan lokal sampai wisatawan mancanegara. Pengembangan pariwisata pesisir, difokuskan pada pemandangan, karakteristik ekosistem, kekhasan seni budaya dan karakteristik masyarakat sebagai kekuatan dasar yang dimiliki oleh masing-masing daerah. Reaksi atas pengembangan pariwisata ini dapat menimbulkan implikasi negatif berupa terdegradasinya lingkungan akibat eksploitasi sumber daya untuk aktivitas pariwisata. Oleh karena itu, diperlukan pengelolaan dan pengembangan pariwisata bahari yang berkelanjutan yang memperhatikan kebutuhan generasi saat ini dengan tetap mempertimbangkan kebutuhan (hidup) generasi penerus di waktu yang akan datang. Penelitian ini berlokasi di kawasan Pantai Merpati Kelurahan Terang-Terang Kecamatan Ujung Bulu Kabupaten Bulukumba dengan fokus riset pada pengembangan daya tarik wisata. Analisis yang digunakan guna mencapai tujuan penelitian, yaitu skala likert dengan 5 skala yang terkategori "sangat tidak setuju" sampai "sangat setuju", analisis IFE-EFE, dan analisis SWOT. Berdasarkan analisis SWOT, pengembangan kawasan pesisir Pantai Merpati dilakukan dengan membandingkan faktor internal dan eksternal yang berpengaruh pada kawasan tersebut yang terdiri dari kekuatan (strength), kelemahan (weakness), ancaman (threat) dan peluang (opportunity). Pembobotan dilakukan pada masing-masing indikator, kemudian strategi dihasilkan berdasarkan analisa terhadap matriks perbandingan antara faktor internal dan eksternal. Strategi yang dihasilkan berdasarkan analisis SWOT yakni membuat master plan pengembangan Kawasan Objek Wisata Pantai Merpati, mengembangkan dan

meningkatkan Pantai Merpati yang dapat berpengaruh terhadap pendapatan masyarakat, program pengembangan objek wisata Pantai Merpati dapat membuka kesempatan kerja bagi masyarakat, mendukung aktivitas masyarakat yang mampu meningkatkan pendapatan masyarakat dan daerah.

**Kata Kunci: pesisir, strategi, potensi.**



## DAFTAR ISI

<b>HALAMAN SAMPUL</b> .....	<b>i</b>
<b>PERNYATAAN KEASLIAN SKRIPSI</b> .....	<b>ii</b>
<b>PERSETUJUAN SKRIPSI</b> .....	<b>iii</b>
<b>PENGESAHAN SKRIPSI</b> .....	<b>iv</b>
<b>KATA PENGANTAR</b> .....	<b>v</b>
<b>ABSTRAK</b> .....	<b>vi</b>
<b>DAFTAR ISI</b> .....	<b>xi</b>
<b>DAFTAR TABEL</b> .....	<b>xii</b>
<b>DAFTAR GAMBAR</b> .....	<b>xv</b>
<b>BAB I PENDAHULUAN</b> .....	<b>1</b>
A. Latar Belakang .....	1
B. Rumusan Masalah .....	6
C. Tujuan dan Manfaat Penelitian .....	6
D. Ruang Lingkup Penelitian.....	7
E. Sistematika Penulisan.....	7
<b>BAB II TINJAUAN PUSTAKA</b> .....	<b>9</b>
A. Pariwisata.....	9
B. Wilayah Pesisir .....	13
C. Pengembangan Daerah Tujuan Wisata.....	15
D. Kebijakan Pengembangan Wilayah Pesisir .....	17
<b>BAB III METODE PENELITIAN</b> .....	<b>20</b>
A. Lokasi dan Waktu Penelitian.....	20

B. Jenis Data dan Sumber Data.....	20
C. Teknik Pengumpulan Data.....	22
D. Populasi dan Sampel .....	23
E. Variabel Penelitian .....	25
F. Metode Analisis.....	26
G. Definisi Operasional.....	33
H. Kerangka Pikir.....	34
<b>BAB IV HASIL DAN PEMBAHASAN.....</b>	<b>36</b>
A. Gambaran Umum Kabupaten Bulukumba .....	36
B. Gambaran Umum Wilayah Kecamatan Ujung Bulu.....	39
C. Gambaran Umum Kelurahan Terang-Terang .....	42
D. Penerapan Metode Skala Likert Dalam Pengembangan Kawasan Pesisir Pantai Merpati.....	47
E. Analisis Penerapan Metode SWOT Terhadap Pengembangan Kawasan Pesisir Pantai Merpati.....	48
F. Konsep Kajian Pandangan Islam Dengan Hasil Penelitian Strategi Pengembangan Kawasan Pesisir Pantai Merpati .....	50
<b>BAB V PENUTUP.....</b>	<b>82</b>
A. Kesimpulan.....	83
B. Saran.....	83
<b>DAFTAR PUSTAKA .....</b>	<b>85</b>
<b>RIWAYAT HIDUP .....</b>	<b>88</b>
<b>LAMPIRAN.....</b>	<b>89</b>

## DAFTAR TABEL

Tabel 1 Jenis dan teknik pengumpulan data .....	22
Tabel 2 Matriks analisis SWOT .....	28
Tabel 3 Model Analisis Matriks IFE.....	30
Tabel 4 Analisis Matriks EFE .....	32
Tabel 5 Luas Wilayah Kabupaten Bulukumba .....	37
Tabel 6 Luas Wilayah Kelurahan di Kecamatan Ujung Bulu 2019.....	39
Tabel 7 Jumlah Penduduk di Kecamatan Ujung Bulu 2019 .....	40
Tabel 8 Jumlah Penduduk Berdasarkan Jenis Kelamin Menurut Kelurahan di Kecamatan Ujung Bulu 2019 .....	43
Tabel 9 Sebaran Daya Tarik Wisata di Kelurahan Terang-Terang.....	45
Tabel 10 Program Pengembangan Pantai Merpati dari Beberapa SKPD Kabupaten Bulukumba.....	47
Tabel 11 Klasifikasi Responden Berdasarkan Tingkat Umur Tahun 2020.....	48
Tabel 12 Klasifikasi Responden Berdasarkan Tingkat Pendidikan Tahun 2020 .....	49
Tabel 13 Klasifikasi Responden Berdasarkan Jenis Kelamin Tahun 2020.....	49
Tabel 14 Klasifikasi Responden Berdasarkan Pekerjaan Tahun 2020.....	50
Tabel 15 Pelaksanaan Program Dinas Kebudayaan dan Pariwisata .....	52
Tabel 16 Pelaksanaan Program Dinas Lingkungan Hidup dan Kebersihan .....	5
Tabel 17 Pelaksanaan Program Dinas Lingkungan Hidup dan Kehutanan .....	56
Tabel 18 Pelaksanaan Program Dinas Pekerjaan Umum dan Penataan Ruang ..	58
Tabel 19 Pelaksanaan Program Dinas Perumahan, Permukiman,	

Dan Pertanahan.....63

Tabel 20 Pelaksanaan Program Dinas Pengelolaan Sumber Daya Air  
(PSDA) .....64

Tabel 21 Faktor-Faktor Strategi Internal Pengembangan Kawasan Wisata  
Pantai Merpati.....65

Tabel 22 Faktor-Faktor Strategi Eksternal Pengembangan Kawasan Wisata  
Pantai Merpati.....70

Tabel 23 Matriks Analisis SWOT.....72

Tabel 24 Hasil Pembobotan Analisis SWOT.....76

Tabel 25 Prioritas Urutan Alternatif Strategi SWOT .....77



## DAFTAR GAMBAR

Gambar 1 Kerangka Pikir Penelitian.....	35
Gambar 2 Peta Administrasi Kabupaten Bulukumba .....	38
Gambar 3 Peta Administrasi Kecamatan Ujung Bulu.....	42
Gambar 4 Peta Administrasi Kelurahan Terang-Terang.....	52
Gambar 5 Monumen 40.000 Jiwa .....	57
Gambar 6 Phinisi Park .....	58
Gambar 7 Hutan Kota .....	60
Gambar 8 Rumah Pengomposan.....	61
Gambar 9 Jembatan Sungai Bialo Tahan I.....	63
Gambar 10 Jembatan Sungai Bialo Tahap II .....	63
Gambar 11 Jalan Menuju Pantai Merpati.....	64
Gambar 12 Rumah Swadaya.....	65
Gambar 13 Septic Tank.....	68





# BAB I

## PENDAHULUAN

### *A. Latar Belakang*

Wilayah pesisir memiliki arti strategis karena merupakan wilayah peralihan (*Interface*) antara ekosistem darat dan laut, serta memiliki potensi sumberdaya alam dan jasa-jasa lingkungan yang sangat kaya (Clark, 1996). Kekayaan ini mempunyai daya tarik tersendiri bagi berbagai pihak untuk memanfaatkan sumberdayanya dan mendorong berbagai instansi untuk meregulasi pemanfaatannya. Sumberdaya pesisir adalah sumberdaya alam, sumberdaya binaan/buatan dan jasa-jasa lingkungan yang terdapat di dalam wilayah pesisir. Sumberdaya tidak dapat pulih meliputi mineral, bahan tambang/galian, minyak bumi dan gas. Sumberdaya energi terdiri dari OTEC (*Ocean Thermal Energy Conversion*), pasang surut, gelombang dan sebagainya. Sedangkan yang termasuk jasa-jasa lingkungan kelautan adalah pariwisata dan perhubungan laut (Hermanto, 2017).

Wilayah pesisir memiliki potensi lain berupa keunikan dan keindahan alam yang dapat menjadi daya tarik wisata sehingga aktivitas pariwisata pun dapat dikembangkan dan menghasilkan dampak positif dengan ikut meningkatkan perekonomian kawasan. Pengembangan pariwisata pesisir sendiri pada dasarnya difokuskan pada pemandangan, karakteristik ekosistem, kekhasan seni budaya dan karakteristik masyarakat sebagai kekuatan dasar yang dimiliki oleh masing-masing daerah. Reaksi atas pengembangan pariwisata ini dapat berupa implikasi negatif berupa terdegradasinya

lingkungan akibat eksploitasi sumber daya untuk aktivitas pariwisata, sehingga diperlukan pengelolaan dan pengembangan pariwisata bahari yang berkelanjutan yang memperhatikan kebutuhan generasi saat ini dengan tetap mempertimbangkan kebutuhan (hidup) generasi penerus di waktu yang akan datang. Pengembangan wisata bahari yang berkelanjutan juga dapat memberikan implikasi positif bagi kelestarian lingkungan pesisir (Wakhidah, 2014).

Undang-undang Nomor 50 Tahun 2011 tentang rencana induk pembangunan kepariwisataan tahun 2010-2025 (RIPPARNAS) kepariwisataan adalah keseluruhan kegiatan yang terkait dengan pariwisata dan bersifat multidimensi serta multidisiplin yang muncul sebagai wujud kebutuhan setiap orang dan negara serta interaksi antara wisatawan dan masyarakat setempat, sesama wisatawan, pemerintah, pemerintah daerah dan pengusaha. PERDA Kabupaten Bulukumba tentang Rencana Tata Ruang Wilayah Kabupaten Bulukumba Tahun 2012-2023 bahwa kawasan peruntukan pariwisata alam sebagaimana dimaksud pada ayat (1) huruf b, salah satunya Pantai Merpati yang terletak di Kelurahan Terang-Terang.

Dalam pandangan Islam kawasan pesisir di bahas dalam Al-Qur'an ada beberapa surat antara lain QS. Al-Jatsiyah ayat : 12:

اللَّهُ الَّذِي سَخَّرَ لَكُمْ الْبَحْرَ لِتَجْرِيَ الْفُلُكُ فِيهِ بِأَمْرِهِ وَلِيُنَبِّئُكُمْ مِنْ فَضْلِهِ  
وَلَعَلَّكُمْ تَشْكُرُونَ

Terjemahnya:

“Allah-lah yang menundukkan lautan untukmu supaya kapal-kapal dapat berlayar padanya dengan seizin-Nya dan supaya kamu dapat mencari karunia-Nya dan mudah-mudahan kamu bersyukur.”

Ayat di atas menjelaskan bahwa Allah swt menundukkan / menciptakan lautan agar manusia mencari anugrah atas apa yang terdapat di lautan. Secara tersirat, ayat tersebut memberikan motivasi kepada kita untuk terus mengkaji terkait potensi apa yang terkandung dalam lautan sehingga potensi laut dapat digunakan semaksimal mungkin untuk kesejahteraan umat manusia.

Menurut Tafsir Jalalain ayat di atas menjelaskan bahwa Allahlah yang menundukkan lautan untuk kalian supaya bahtera-bahtera dapat berlayar) yaitu perahu-perahu (padanya dengan perintah-Nya) dengan seizin-Nya (dan supaya kalian dapat mencari) melalui berdagang (sebagian karunia-Nya dan mudah-mudahan kalian bersyukur).

QS Al - A'raf/7:56:

وَلَا تُفْسِدُوا فِي الْأَرْضِ بَعْدَ إِصْلَاحِهَا وَادْعُوهُ خَوْفًا وَطَمَعًا ۗ إِنَّ رَحْمَتَ  
اللَّهِ قَرِيبٌ مِّنَ الْمُحْسِنِينَ

Terjemahnya:

“Dan janganlah kamu berbuat kerusakan di bumi setelah (diciptakan) dengan baik. Berdoalah kepada-Nya dengan rasa takut dan penuh harap. Sesungguhnya rahmat Allah sangat dekat kepada orang yang berbuat kebaikan.”

Menurut Tafsir Al-Muyassar. Dan janganlah kalian membuat kerusakan di muka bumi dengan melakukan perbuatan maksiat setelah keadaannya diperbaiki

oleh Allah melalui pengutusan para rasul -‘Alaihimussalām- dan memakmurkannya dengan ketaatan makhluk-Nya hanya kepada-Nya. Dan berdoalah kalian kepada Allah semata seraya merasa takut akan siksa-Nya dan menunggu datangnya ganjaran dari-Nya. Sesungguhnya rahmat Allah amat dekat dengan orang-orang yang berbuat baik. Maka jadilah kalian orang-orang yang baik.

QS. Al-Jumu’ah/62:10:

فَإِذَا قُضِيَتِ الصَّلَاةُ فَانْتَشِرُوا فِي الْأَرْضِ وَابْتَغُوا مِنْ فَضْلِ اللَّهِ  
وَأذْكُرُوا اللَّهَ كَثِيرًا لَعَلَّكُمْ تُفْلِحُونَ

Terjemahnya:

“Apabila telah ditunaikan shalat, maka bertebaranlah kamu di muka bumi; dan carilah karunia Allah dan ingatlah Allah banyak-banyak supaya kamu beruntung.”

Menurut Tafsir Al-Muyassar. Jika kalian sudah menyelesaikan salat Jum’at maka menyebarlah kalian di muka bumi untuk mencari rezeki yang halal dan untuk menuntaskan keperluan-keperluan kalian. Carilah karunia Allah dengan kerja yang halal dan keuntungan yang halal. Dan ingatlah kepada Allah saat kalian mencari rezeki yang halal itu dengan zikir yang banyak dan jangan sampai mencari rezeki itu menjadikan kalian lupa terhadap zikir kepada Allah, agar kalian mendapatkan kemenangan dengan apa yang kalian inginkan dan selamat dari apa yang kalian hindari.

Selain menimbulkan dampak terhadap aspek sosial, pada kenyataannya, kegiatan pariwisata juga berdampak pada aspek ekonomi yakni terbukanya

peluang atau kesempatan kerja di dalam kawasan yang dapat meningkatkan pendapatan masyarakat setempat. Hal tersebut sesuai juga dengan ungkapan (Aripin, 2005) bahwa pariwisata akan membawa berbagai hal yang menguntungkan dan sekaligus merugikan. Walaupun sebenarnya tujuan pemerintah memajukan suatu daerah wisata adalah untuk kemakmuran dan peningkatan pendapatan masyarakat setempat. Perkembangan pariwisata memungkinkan wisatawan dan masyarakat lokal melakukan interaksi tidak semata-mata untuk suatu transaksi wisata.

Kawasan Pantai Merpati terletak pada dua kelurahan yaitu Kelurahan Terang-Terang dan Kelurahan Bentenge. Kawasan pariwisata Pantai Merpati merupakan objek wisata di kabupaten Bulukumba yang sering dikunjungi oleh wisatawan. Kawasan wisata Pantai Merpati akan dikembangkan menjadi “*Water Front City*”, konsep ini di inisiasi karena kota Bulukumba selama ini terkesan kumuh terbukti dengan masih banyaknya aktifitas pembuangan limbah secara langsung dilautan. Pengembangan kawasan “*Water Front City*” ini luasnya mencapai 102 Ha, yang rencana pembangunannya dibagi atas 2 section. Section 1 yaitu segmen Pantai Merpati dengan luasan 48,33 Ha dan section 2 yang meliputi segmen tanjung bagian selatan dengan luasan area 53,69 Ha (Dinas Kelautan dan Perikanan Bulukumba). Selain wisata pantai, juga terdapat wisata belanja di Pasar Cekkeng, Wisata sejarah Monumen 40.000 jiwa, Taman Cekkeng, Hutan kota dan Pinisi Park. Selain adanya objek wisata tambahan, Pantai Merpati juga adalah lokasi yang terbaik untuk melihat sunset (matahari terbenam).

Perkembangan kawasan wisata Pantai Merpati masih kurang berkembang dari segi kawasan pantai. Kawasan Pantai Merpati semakin dipacu untuk meningkatkan kualitas kawasan dengan pembangunan dan perbaikan sarana serta prasarana penunjang wisata agar dapat meningkatkan jumlah pengunjung serta tetap menjaga kelestarian Pantai Merpati. Kawasan Pantai Merpati memiliki pusat sentra kuliner yang dilaksanakan oleh Dinas Perikanan Kabupaten Bulukumba, program perbaikan talud dan drainase oleh Dinas Pekerjaan Umum Kabupaten Bulukumba. Berdasarkan uraian diatas, pada penelitian ini akan membahas tentang “Strategi Pengembangan Kawasan Pesisir Pantai Merpati Kelurahan Terang-Terang Kabupaten Bulukumba”.

### ***B. Rumusan Masalah***

1. Bagaimana pelaksanaan program pengembangan Pantai Merpati sebagai daya tarik wisata di Kabupaten Bulukumba?
2. Bagaimana strategi pengembangan kawasan Pantai Merpati sebagai daya tarik wisata di Kabupaten Bulukumba dengan mempertimbangkan berbagai program pemerintah?

### ***C. Tujuan dan Manfaat Penelitian***

#### **1. Tujuan Penelitian**

- a. Mengetahui pelaksanaan program pengembangan Pantai Merpati sebagai daya tarik wisata di Kabupaten Bulukumba.
- b. Mengetahui bagaimana penyusunan strategi pengembangan kawasan Pantai Merpati sebagai daya tarik wisata dengan mempertimbangkan berbagai program pemerintah di Kabupaten Bulukumba.



## **2. Manfaat Penelitian**

- a. Memberikan wawasan keilmuan kepada peneliti dalam pengembangan kawasan pesisir Pantai Merpati sebagai objek pariwisata.
- b. Sebagai acuan pemerintah daerah dalam pengembangan kawasan pesisir Pantai Merpati.
- c. Menjadi acuan atau referensi bagi peneliti selanjutnya.

## ***D. Ruang Lingkup Penelitian***

### **1. Ruang Lingkup Kawasan**

Penelitian ini dilaksanakan di kawasan pesisir Pantai Merpati di Kelurahan Teran –Terang, Kecamatan Ujung Bulu, Kabupaten Bulukumba.

### **2. Ruang Lingkup Materi**

Dalam lingkup variabel yang akan diteliti maka akan berfokus pada pelaksanaan program pengembangan Pantai Merpati sebagai daya tarik wisata dan penyusunan strategi pengembangan kawasan Pantai Merpati sebagai daya tarik wisata dengan mempertimbangkan berbagai program pemerintah di Kabupaten Bulukumba.

## ***E. Sistematika Penulisan***

### **BAB I : PENDAHULUAN**

Pada bab ini berisi tentang uraian Latar Belakang, Rumusan Masalah, Tujuan dan Manfaat Penelitian, Ruang Lingkup Penelitian, Sistematika Penulisan.



**BAB II : TINJAUAN PUSTAKA**

Pada bab ini berisi tentang uraian pariwisata, wilayah pesisir, wisata alam.

**BAB III : METODOLOGI PENELITIAN**

Pada bab ini berisi tentang uraian lokasi penelitian, jenis dan sumber data, variabel penelitian, teknik analisis data, dan definisi operasional.

**BAB IV : HASIL DAN PEMBAHASAN**

Pada bab ini menguraikan gambaran umum kabupaten Bulukumba, gambaran umum kecamatan Ujung Bulu, gambaran umum kawasan Kelurahan Terang-Terang Lokasi Penelitian, skala likert, dan analisis SWOT.

**BAB V : PENUTUP**

Pada bab ini menguraikan tentang kesimpulan dan saran

## **BAB II**

### **TINJAUAN PUSTAKA**

#### **A. *Pariwisata***

Pariwisata merupakan suatu keseluruhan elemen-elemen terkait yang didalamnya terdiri dari wisatawan, daerah tujuan wisata, perjalanan, industri dan lain sebagainya yang merupakan kegiatan pariwisata. Pariwisata menjadi andalan utama sumber devisa karena Indonesia merupakan salah satu Negara yang memiliki beraneka ragam jenis pariwisata, misalnya wisata alam, sosial maupun wisata budaya yang tersebar dari Sabang hingga Merauke. Selain menyimpan berjuta pesona wisata alam nya begitu indah, Indonesia juga kaya akan wisata budayanya yang terbukti dengan begitu banyaknya peninggalan-peninggalan sejarah serta keanekaragaman seni dan adat budaya masyarakat lokal yang menarik wisatawan lokal maupun wisatawan mancanegara, sehingga dengan banyaknya potensi yang dimiliki menjadikan Indonesia sebagai salah satu daerah tujuan wisata (Devy, 2017).

Bakir (2008) dalam Sumarabawa (2015) mengemukakan bahwa pariwisata merupakan salah satu sektor yang berkembang pesat di dunia, terlebih Indonesia sebagai salah satu negara tujuan liburan bagi wisatawan, di Indonesia sangat didukung oleh keadaan alam dan budayanya yang begitu beragam, selain itu juga Indonesia merupakan negara kepulauan yang memiliki pulau terbanyak di dunia dan mempunyai pantai tebenyak di Asia Tenggara. Pengembangan Obyek dan Daya Tarik Wisata (ODTW) yang merupakan penggerak utama sektor kepariwisataan membutuhkan kerjasama

seluruh pemangku kepentingan yang terdiri dari masyarakat dan pemerintah, kerjasama langsung dari kalangan usaha maupun dari pihak swasta. Sesuai dengan tugas dan kewenangannya, pemerintah merupakan pihak fasilitator yang memiliki peran dan fungsinya dalam pembuatan dan penentu seluruh kebijakan terkait pengembangan Obyek dan Daya Tarik Wisata. Daya tarik dalam obyek wisata merupakan salah satu modal utama yang harus dimiliki dalam upaya peningkatan dan pengembangan Obyek dan Daya Tarik Wisata. Keberadaan Obyek dan Daya Tarik Wisata merupakan mata rantai terpenting dalam suatu kegiatan wisata, hal ini disebabkan karena faktor utama yang membuat pengunjung atau wisatawan untuk mengunjungi daerah tujuan wisata adalah potensi dan daya tarik yang dimiliki obyek wisata tersebut (Devy, 2017).

Menurut Undang-Undang nomor 10 Tahun 2009 tentang kepariwisataan mengungkapkan pengertian pariwisata adalah segala sesuatu kegiatan wisata yang didukung oleh fasilitas-fasilitas dan dilayani oleh berbagai golongan seperti masyarakat, pemerintah, pemerintah daerah, dan pengusaha (swasta). Ogilvie dalam Yoeti (2006) menyatakan bahwa wisatawan adalah orang-orang yang termasuk dalam dua syarat yaitu bahwa seseorang bepergian dari tempat tinggalnya dalam kurun waktu kurang dari 12 bulan dan bahwa orang tersebut membelanjakan uangnya dan tidak sedang mencari nafkah ditempat tersebut. Yoeti (2008) berpendapat bahwa pengembangan adalah usaha atau cara yang dilakukan untuk memajukan sebuah hal yang sudah ada. Jika dikaitkan dengan penelitian ini

pengembangan pariwisata berarti usaha atau cara untuk memajukan serta mengembangkan pariwisata yang ada. Menurut Mussanef (1995:1) dalam Parlindungan (2016) pengembangan pariwisata adalah kegiatan-kegiatan serta usaha-usaha yang dilakukan secara terkoordinasi demi menarik wisatawan, menyediakan sarana dan prasarana, jasa fasilitas serta barang yang diperlukan untuk memenuhi kebutuhan wisatawan. Soetarto (2003) dalam Parlindungan (2016) mengungkapkan bahwa ada empat faktor yang mempengaruhi keberhasilan suatu daerah menjadi daerah tujuan wisata yaitu:

1. Daya Tarik Pariwisata (atraksi). Terdiri dari dua jenis yaitu *site attraction* dan *event attraction*. *Site attraction* adalah atraksi wisata yang sudah ada diberikan oleh sang pencipta seperti pemandangan indah, iklim, budaya dan sejarah. Sedangkan *event attraction* adalah atraksi yang diciptakan oleh manusia seperti upacara kesenian, pagelaran tradisi, festival dan pameran.
2. Aksesibilitas yaitu cara yang mudah untuk mencapai tempat wisata tersebut dengan cara tersedianya sarana transportasi yang aman, teratur, murah dan nyaman serta tersedianya rel, jalan, terminal, dan pelabuhan.
3. Amenitas (sarana dan prasarana), tempat wisata tersebut harus tersedia sarana dan prasarana seperti penginapan atau hotel, rumah makan, taman rekreasi, toko *souvenir* pramuwisata, sarana olahraga, dan hiburan, kantor pos, bank, *money changer*, rumah sakit serta sarana air dan listrik.
4. Organisasi kepariwisataan yang berperan sebagai penyusun rencana pengembangan pariwisata, mengkoordinasi segala macam usaha yang

bergerak didalamnya, dan melakukan usaha promosi agar daerah tersebut lebih terkenal (Parlindungan, 2016).

Pengertian pariwisata diatas belum memberikan pengertian yang jelas dan tidak mempunyai ketentuan mengenai batasan-batasan dari pengertian pariwisata tersebut. Oleh karena itu sebagai bahan pertimbangan dapat kita lihat dari beberapa teori atau pendapat kepariwisataan menurut para ahli.

1. Menurut Cooper (1993) dalam Soedarso (2014) pariwisata adalah serangkaian kegiatan perjalanan yang dilakukan oleh perorangan atau keluarga atau kelompok dari tempat tinggal asalnya ke berbagai tempat lain dengan tujuan melakukan kunjungan wisata dan bukan untuk bekerja atau mencari penghasilan di tempat tujuan. Kunjungan dimaksud bersifat sementara (1 hari, 1 minggu, 1 bulan) dan pada waktunya akan kembali ke tempat tinggal semula. Jadi ada dua elemen penting yaitu : perjalanannya itu sendiri dan tinggal sementara di tempat tujuan dengan berbagai aktivitas wisatanya.
2. Pariwisata merupakan keseluruhan kegiatan yang berhubungan dengan masuk, tinggal, dan pergerakan penduduk asing di dalam atau di luar suatu negara, kota, atau wilayah tertentu Muljadi & Nurhayati, 2002 dalam Pahleviannur, 2020.
3. Menurut Kodhyat (1983) dalam Primadany (2014) pariwisata adalah perjalanan dari satu tempat ke tempat lain bersifat sementara, dilakukan perorangan atau kelompok, sebagai usaha mencari keseimbangan dan

kebahagiaan dengan lingkungan hidup dalam dimensi sosial, budaya, alam, dan ilmu.

4. Menurut Musanef (1995) dalam Primadany (2014) mengartikan pariwisata sebagai suatu perjalanan yang dilaksanakan untuk sementara waktu, yang dilakukan dari satu tempat ke tempat yang lain untuk menikmati perjalanan bertamasya dan berekreasi.

#### **B. Wilayah Pesisir**

Menurut Dahuri (2012) dalam Ekosafitri (2017), alasan pengelolaan wilayah pesisir dan lautan harus memenuhi kaidah keberlanjutan (*sustainability*) adalah sebagai berikut:

1. Komponen hayati dan non hayati dalam wilayah pesisir membentuk suatu ekosistem yang kompleks hasil dari ragam biofisik (ekologis yang rentan terhadap perubahan yang disebabkan kegiatan manusia maupun bencana alam).
2. Wilayah pesisir mempunyai ragam ekologi maupun keuntungan lokasi (*location advantage*) biasanya ditemukan beragam pemanfaatan untuk keperluan pembangunan seperti budidaya tambak, perikanan tangkap, pariwisata serta industry atau permukiman.
3. Wilayah pesisir pada umumnya terdapat lebih dari satu kelompok masyarakat (orang) yang mempunyai keterampilan atau keahlian dan kesenangan (*preference*) bekerja yang berbeda sebagai nelayan, petani tambak, serta bekerja di sektor industry dan kerajinan.



4. Secara ekologis dan ekonomis, pemanfaatan pesisir secara monokultur (*single use*) sangat rentan terhadap perubahan internal maupun eksternal yang menjurus pada kegagalan usaha, sebagai contoh pembukaan hutan mangrove menjadi tambak udang.
5. Wilayah pesisir dan laut umumnya merupakan sumberdaya milik bersama (*common property resources*) yang dapat dimanfaatkan oleh semua orang. Oleh Karena itu pemanfaatan wilayah pesisir dan laut memerlukan perencanaan dan pengelolaan secara serius dari pemerintah, masyarakat, dan *stakeholder* yang berkepentingan di dalamnya.

Wilayah pesisir merupakan suatu wilayah yang tidak bisa dipisahkan dalam luas wilayah Indonesia, mengingat garis pantai yang dimiliki. Secara umum wilayah pesisir adalah suatu wilayah peralihan antara daratan dan laut. Supriharyono (2012) dalam Trinanda (2017) mendefinisikan, kawasan wilayah pesisir sebagai wilayah pertemuan antara daratan dan laut kearah darat wilayah pesisir meliputi bagian daratan, baik kering maupun terendam air, yang masih dipenagurhi oleh sifat-sifat laun seperti pasang surut, angin laut, dan perembesan air asin. Sedangkan kearah laut wilayah pesisir mencakup bagian laut yang masih dipengaruhi oleh proses alami yang terjadi didarat seperti sedimentasi dan aliran air tawar, maupun yang disebabkan karena kegiatan manusia didarat seperti penggundulan hutan dan pencemaran. Undang-Undang tentang pengelolaan wilayah pesisir dan pulau-pulau kecil mendefinisikan wilayah pesisir sebagai wilayah peralihan antara ekosistem darat dan laut yang dipengaruhi oleh perubahan didarat dan laut (UU



Nomor.1 tahun 2014 tentang perubahan atas UU Nomor.27 tahun 2007 tentang pengelolaan wilayah pesisir dan pulau-pulau kecil (RI,2014)).

Selain sumber daya tersebut masih terdapat berbagai potensi wilayah pesisir yang dapat memberikan kontribusi bagi perekonomian Negara namun belum terkelola dengan baik, seperti fungsi kawasan pesisir dan lautan sebagai tempat rekreasi dan pariwisata, media transportasi dan komunikasi, sumber energy, sarana pendidikan dan penelitian, pertahanan keamanan, penampungan limbah, pengatur iklim, kawasan perlindungan, dan sistem penunjang kehidupan serta fungsi ekologis lainnya. Wilayah pesisir secara sederhana dapat dipandang sebagai wilayah yang berbatasan dengan laut dan daratan. Menurut Setyawan et al (2015) dalam Zamdial (2017), kawasan pesisir adalah daerah peralihan atau tempat pertemuan antara daratan dan laut, yang mencakup lingkungan tepi pantai dan perairan pantai. La Sara (2014) dalam Zamdial (2017) menjelaskan, bahwa secara ekologi wilayah pesisir merupakan ecotone mewakili transisi dari daratan ke pengaruh-pengaruh dari laut. Wibisono (2011) dalam Zamdial (2017), secara rinci menjelaskan, pengertian pesisir bisa dijabarkan dari dua segi yang berlawanan, yakni dari segi daratan; wilayah pesisir adalah wilayah daratan sampai wilayah laut yang masih dipengaruhi sifat-sifat darat (seperti angin darat, drainase air tawar dari sungai, sedimentasi), dan dari segi laut; wilayah pesisir adalah wilayah laut sampai wilayah darat yang masih dipengaruhi sifat-sifat laut (seperti pasang surut, salinitas, intrusi air laut ke wilayah daratan, angin laut dan lain-lain) (Zamdial, 2017).

### C. Pengembangan Daerah Tujuan Wisata

Konsep dan Strategi Pengembangan Daerah Tujuan Wisata Sebuah destinasi dapat dikatakan akan melakukan pengembangan wisata jika sebelumnya sudah ada aktivitas wisata. Untuk dapat meningkatkan potensi pariwisatanya, yang perlu dilakukan adalah merencanakan pengembangan wisata agar dapat lebih baik dari sebelumnya. Tiga prinsip utama dalam *sustainability development* (McIntyre, 1993) dalam (Hidayat M, 2011):

1. *Ecological Sustainability*, yakni memastikan bahwa pengembangan yang dilakukan sesuai dengan proses ekologi, biologi, dan keragaman sumber daya ekologi yang ada.
2. *Social and Cultural Sustainability*, yaitu memastikan bahwa pengembangan yang dilakukan memberi dampak positif bagi kehidupan masyarakat sekitar dan sesuai dengan kebudayaan serta nilai-nilai yang berlaku pada masyarakat tersebut.
3. *Economic Sustainability*, yaitu memastikan bahwa pengembangan yang dilakukan efisien secara ekonomi dan bahwa sumber daya yang digunakan dapat bertahan bagi kebutuhan di masa mendatang. Sementara itu dilain hal, sektor pariwisata terdiri atas beberapa komponen yang berbeda yang harus benar-benar dimengerti dan direncanakan dan dikembangkan secara terintegrasi dalam masyarakat (Hidayat M, 2011).

Pengembangan pariwisata merupakan suatu rangkaian upaya untuk mewujudkan keterpaduan dalam penggunaan berbagai sumber daya pariwisata mengintegrasikan segala bentuk aspek di luar pariwisata yang

berkaitan secara langsung maupun tidak langsung akan kelangsungan pengembangan pariwisata (Swarbrooke, 1996) dalam (Saputra, 2016). Dalam pengembangan pariwisata diperlukan aspek-aspek untuk mendukung pengembangan tersebut. Cooper (1995) dalam Saputra (2016) mengemukakan bahwa terdapat empat komponen yang harus dimiliki oleh sebuah daya tarik wisata, yaitu:

- 1) *Attractions*, seperti alam yang menarik, kebudayaan daerah yang menawan dan seni pertunjukan.
- 2) *Accessibilities* seperti transportasi lokal dan adanya terminal.
- 3) *Amenities* seperti tersedianya akomodasi, rumah makan, dan agen perjalanan.
- 4) *Ancillary* yaitu organisasi kepariwisataan yang dibutuhkan untuk pelayanan wisatawan seperti *destination marketing management organization, conventional and visitor bureau* (Silitonga, 2016).

#### ***D. Kebijakan Pengembangan Wilayah Pesisir***

##### **1. Peraturan Perundang-undangan**

Pembangunan sektor kelautan tidak dapat dilepaskan dari makna Undang-Undang Nomor 4 tahun 1960 tentang pokok perairan Indonesia serta Undang-Undang No 17 tahun 1985 tentang Ratifikasi UNCLOS 1982. dalam undang-undang tersebut ditetapkan konsep Wawasan Nusantara yang menjadi dasar bagi penetapan batas wilayah perairan nasional Indonesia.

Undang-undang ini dikeluarkan dengan pertimbangan bahwa bentuk geografi Indonesia sebagai negara kepulauan, serta lautan yang terletak

diantaranya harus dianggap sebagai satu kesatuan yang utuh. Sesuai dengan konsep wawasan nusantara tersebut, laut wilayah Indonesia adalah laut teritorial selebar 12 mil laut yang garis luarnya diukur dari garis pangkal yang menghubungkan titik-titik pangkal terluar dari pulau terluar di wilayah kepulauan Indonesia.

Selain itu, dalam Undang-Undang NO 1 tahun 1973 tentang Landasan Kontinen, ditetapkan pula kewenangan untuk mengelola wilayah dasar perairan beserta segenap sumberdaya alam yang terkandung didalamnya sampai kedalaman 200 meter dari permukaan laut. Melalui Undang-undang No 5 tahun 1983, Indonesia menetapkan kedaulatannya untuk mengelola perairan Zona Ekonomi Eksklusif (ZEE). Perairan ZEE adalah jalur laut yang berbatasan dengan jalur laut wilayah Indonesia dengan batas terluar adalah 200 mil laut, diukur dari garis pangkal laut wilayah Indonesia. Negara mempunyai hak eksklusif untuk melakukan eksplorasi dan eksploitasi, pengelolaan dan konversi sumber daya alam hayati dan non hayati yang terkandung didalamnya. Namun jika Indonesia tidak mampu memanfaatkannya

## 2. Lembaga Pengelola Kawasan Pesisir

Undang-undang Pemerintah Daerah No. 32 Tahun 2004, memberikan kewenangan daerah untuk mengelola sumber daya di wilayah laut, meliputi:

- a. eksplorasi, eksploitasi, konservasi, dan pengelolaan kekayaan laut;
- b. pengaturan administratif;
- c. pengaturan tata ruang;

- d. penegakan hukum terhadap peraturan yang dikeluarkan oleh daerah atau yang dilimpahkan kewenangannya oleh Pemerintah;
- e. ikut serta dalam pemeliharaan keamanan; dan
- f. ikut serta dalam pertahanan kedaulatan negara.



## **BAB III**

### **METODOLOGI PENELITIAN**

#### ***A. Lokasi dan Waktu Penelitian***

Penelitian ini dilaksanakan di kawasan Pantai Merpati yang berada di Kelurahan Terang-Terang Kecamatan Ujung Bulu Kabupaten Bulukumba dengan fokus riset pada pengembangan daya tarik wisata. Waktu penelitian dilaksanakan selama kurang lebih 6 bulan yaitu pada bulan Oktober – Februari 2021 kegiatan penelitian berupa penyusunan proposal, kegiatan survei lapangan, pengumpulan data hasil penelitian, proses analisis, hingga kegiatan penyelesaian penelitian.

#### ***B. Jenis data dan sumber data***

##### ***1. Jenis Data***

- a. Data kualitatif adalah data yang berbentuk bukan angka atau menjelaskan secara deskriptif tentang lokasi penelitian secara umum.

Jenis data kualitatif yang dimaksud adalah sebagai berikut:

- 1) Program perencanaan fisik.
- 2) Program perencanaan non fisik.
- 3) Jenis aktivitas pengunjung.

- b. Data kuantitatif adalah data yang menjelaskan kondisi lokasi penelitian dengan tabulasi angka yang dapat dikalkulasikan untuk mengetahui nilai yang diinginkan. Data Kuantitatif yang dimaksud, yaitu:

- 1) Jumlah pengunjung di kawasan wisata Pantai Merpati.
- 2) Luas kawasan pengembangan objek wisata Pantai Merpati.

- 3) Jumlah sarana objek wisata Pantai Merpati.
- 4) Pendapatan pengelola kawasan Pantai Merpati.

## 2. Sumber Data

- a. Data primer diperoleh dengan melakukan observasi langsung di wilayah penelitian, wawancara dengan *stakeholder* serta dokumentasi di lapangan.

Data primer dalam penelitian ini meliputi sebagai berikut:

- 1) Kondisi fisik kawasan, sebelum dan setelah di kembangkan menjadi kawasan wisata.
  - 2) Data persepsi responden terkait program pengembangan daya tarik wisata.
  - 3) Persepsi strategi pengembangan objek wisata Pantai Merpati.
- b. Data sekunder meliputi data-data penunjang dan pendukung lainnya.

Data sekunder di peroleh dari instansi terkait misalnya Badan Pusat Statistik (BPS), Bappeda Kabupaten Bulukumba, Dinas Pariwisata dan Kebudayaan serta instansi lainnya yang terkait dengan penelitian ini.

Data sekunder meliputi sebagai berikut:

- 1) Data pembangunan Kawasan Pantai Merpati.
- 2) Data kondisi fisik kawasan yang mencakup data geografis wilayah, kondisi topografi, kependudukan.



### C. Teknik Pengumpulan Data

Untuk mendapatkan data yang dibutuhkan dalam studi ini, maka dilakukan dengan cara sebagai berikut:

1. Survei lapangan, yaitu teknik pengumpulan data melalui pengamatan yang langsung pada objek yang menjadi sasaran penelitian untuk memahami kondisi dan potensi wilayah penelitian.
2. Studi pustaka, metode ini digunakan untuk memperoleh data penelitian dari instansi terkait yaitu Dinas Pariwisata dan Dinas Kelautan dan Perikanan serta pengelola kawasan wisata untuk memperoleh data pengunjung dan penunjang lainnya serta peta lokasi dan denah kawasan wisata. Dalam metode ini digunakan kajian pustaka untuk mengetahui teori-teori yang berhubungan dengan penelitian sedangkan kajian peta digunakan untuk mengkaji pengembangan fisik yang berkaitan dengan penelitian.
3. Kuesioner, teknik pengumpulan data melalui formulir- formulir yang berisi pertanyaan-pertanyaan yang diajukan secara tertulis pada seseorang atau sekumpulan orang untuk mendapatkan jawaban.

**Tabel 1** Jenis dan Teknik Pengumpulan Data

Rumusan Masalah	Bentuk data	Jenis Data	Sumber Data	Metode	Keterangan
Bagaimana pelaksanaan program pengembangan Pantai Merpati sebagai daya	Program perencanaan fisik	Kualitatif	Sekunder	Intansional	Bappeda, Dinas Pariwisata, dan Badan Pusat Statistik Kabupaten

<b>Rumusan Masalah</b>	<b>Bentuk data</b>	<b>Jenis Data</b>	<b>Sumber Data</b>	<b>Metode</b>	<b>Keterangan</b>
tarik wisata?					Bulukumba.
	Program perencanaan non fisik	Kualitatif	Sekunder	Instansional	Bappeda, Dinas Pariwisata, dan Badan Pusat Statistik Kabupaten Bulukumba
	Persepsi responden	Kualitatif	Sekunder	Wawancara	Bappeda, Dinas Pariwisata, dan Badan Pusat Statistik Kabupaten Bulukumba.
	Aktivitas pengunjung	Kualitatif	Primer	Wawancara	Survey.
Bagaimana strategi pengembangan Pantai Merpati sebagai daya tarik wisata.	Dokumen perencanaan	Kualitatif	Sekunder	Instansional	Bappeda, Dinas Pariwisata, dan Badan Pusat Statistik Kabupaten Bulukumba
	Jumlah pengunjung	Kuantitatif	Sekunder	Wawancara	Bappeda, Dinas Pariwisata, dan Badan Pusat Statistik Kabupaten Bulukumba

Sumber: Penelitian 2020.

#### D. Populasi dan Sampel

##### 1. Populasi

Populasi adalah individu yang jumlahnya terbatas atau tidak terbatas, berdasarkan pengertian tersebut, maka yang akan menjadi populasi dalam penelitian ini adalah jumlah masyarakat sekitar kawasan Pantai Merpati 326 orang.

##### 2. Sampel

Sampel adalah bagian dari jumlah dan karakteristik yang dimiliki oleh populasi. Untuk menetapkan jumlah sampel dapat menggunakan rumus dengan metode *purposive sampling* (Zainuddin, 2002) dalam (Mukhsin, 2017).

##### A. Rumus metode purposive sampling :

$$n = \frac{Z^2 \alpha/2 * p (1 - p)N}{d^2(N - 1) + Z^2 \alpha/2 * p (1 - p)}$$

Keterangan:

n : Besar sampel

$Z^2 \alpha/2$  : Nilai Z pada derajat kepercayaan  $1-\alpha/2$  (1,96)

p : Proporsi hal yang diteliti (0,55)

d : Tingkat kepercayaan atau ketepatan yang diinginkan (0,1)

N : Jumlah populasi (326)

Dengan menggunakan rumus di atas, maka perhitungan sampel adalah:

$$n = \frac{1,96^2 \times 0,55 (1-0,55) 326}{0,1^2 (326-1) + 1,96^2 \times 0,55 (1-0,55)}$$

$$n = \frac{3,84 \times 0,55 \times 0,45 \times 326}{0,01 \times 325 + 3,84 \times 0,55 \times 0,45}$$

$$n = \frac{309,83}{4,2}$$

$$n = 74 \text{ sampel}$$

### ***B. Accidental Sampling***

Teknik penentuan sampel berdasarkan kebetulan yaitu, siapa yang kebetulan (Insidental) melintasi maupun menggunakan kawasan objek wisata atau siapapun yang cocok dijadikan sebagai sumber data (Subadyo, 2020). Subjek dalam penelitian ini adalah 74 pengambilan sampel.

### ***C. Variabel Penelitian***

Variabel adalah gejala yang menjadi fokus penelitian untuk diamati yang dapat diukur secara kualitatif dan kuantitatif. Adapun variabel yang digunakan dalam penelitian ini yaitu:

1. Program pengembangan daya tarik wisata.
  - a) Program fisik: pembangunan yang dilaksanakan oleh pemerintah umumnya yang bersifat infrastruktur atau prasarana, yaitu bangunan fisik seperti jalan dan sarana bangunan lainnya.
  - b) Program non fisik: Pembangunan non fisik berkaitan dengan penggunaan sumber daya manusia itu sendiri. Melakukan sosialisasi cara mengolah limbah menjadi pupuk non organik. Adapun pembangunan antara lain pembangunan di bidang kesehatan, pembangunan di bidang pendidikan, pembangunan di bidang ekonomi dan lain sebagainya. Pembangunan non fisik

mengedepankan sumberdaya manusia, dikarenakan dengan adanya pembangunan non fisik menjadi dasar untuk melakukan pembangunan fisik.

## 2. Strategi Pengembangan Daya Tarik Wisata.

- a) Kekuatan
- b) Kelemahan
- c) Peluang
- d) Ancaman

### c. *Metode Analisis*

#### 1. Skala Likert

Skala likert adalah teknik analisis yang menjawab rumusan masalah pertama. Pada penelitian ini skala likert diarahkan untuk memberikan gambaran persepsi responden terhadap pelaksanaan program pengembangan daya tarik wisata Pantai Merpati.

Skala likert adalah suatu skala psikometrik yang umum digunakan dalam angket dan merupakan skala yang paling banyak digunakan dalam riset berupa survei. Nama skala ini diambil dari nama Rensis Likert, yang menerbitkan suatu laporan yang menjelaskan penggunaannya. Sewaktu menanggapi pertanyaan dalam skala Likert, responden menentukan tingkat persetujuan mereka terhadap suatu pernyataan dengan memilih salah satu dari pilihan yang tersedia. Biasanya disediakan lima pilihan skala dengan format seperti ini:

1. Sangat tidak setuju

2. Tidak setuju
3. kurang setuju
4. Setuju
5. Sangat setuju

Selain pilihan dengan lima skala seperti contoh di atas, kadang digunakan juga skala dengan tujuh atau sembilan tingkat. Suatu studi empiris menemukan bahwa beberapa karakteristik statistik hasil kuesioner dengan berbagai jumlah pilihan tersebut ternyata sangat mirip. Skala Likert merupakan metode skala bipolar yang mengukur baik tanggapan positif ataupun negatif terhadap suatu pernyataan. Empat skala pilihan juga kadang digunakan untuk kuesioner skala Likert yang memaksa orang memilih salah satu kutub karena pilihan "netral" tak tersedia (Budiaji, 2013).

## **2. Analisis SWOT**

Analisis SWOT adalah analisis yang mengintegrasikan faktor strategis internal dan eksternal. Matriks ini dapat menggambarkan secara jelas bagaimana peluang dan ancaman (eksternal) yang dihadapi dapat disesuaikan dengan kekuatan dan kelemahan (internal) yang dimiliki. Indikator yang menjadi bahan dilakukan pengujian untuk mendapatkan hasil yang akan diterapkan dengan analisis SWOT meliputi penilaian terhadap faktor kekuatan (*strength*) dan kelemahan (*weakness*). Sementara, analisis eksternal mencakup faktor peluang (*opportunity*) dan ancaman (*threat*). Analisis SWOT merupakan alat formulasi pengambilan keputusan serta untuk menentukan strategi yang ditempuh berdasarkan kepada logika untuk

memaksimalkan kekuatan dan peluang, namun secara bersamaan dapat meminimalkan kelemahan dan ancaman (Sulistiani, 2014).

Berdasarkan strategi yang digunakan dalam matriks SWOT maka model matriks yang akan di gunakan berdasarkan tabel 2 :

IFE EFE	Kekuatan (S)	Kelemahan (W)
<b>Peluang</b> <b>(O)</b>	Strategi SO (Strategi yang menggunakan kekuatan dan memanfaatkan peluang)	Strategi WO (Strategi yang meminimalkan kelemahan dan memanfaatkan peluang)
<b>Ancaman</b> <b>(T)</b>	Strategi ST (Strategi yang menggunakan kekuatan dan mengatasi ancaman)	Strategi WT (Strategi yang meminimalkan kelemahan dan menghindari ancaman)

**Tabel 2** Matriks Analisis SWOT

*Sumber: David (2009)*

Hasil dari matriks analisis SWOT yang menghasilkan berupa strategi SO, WO, ST, WT. Alternatif strategi yang dihasilkan minimal 4 buah strategi sebagai hasil dari analisis matrik SWOT yang dihasilkan sebagai berikut:

a. Strategi SO

Strategi ini dibuat berdasarkan jalan pikiran memanfaatkan seluruh kekuatan untuk merebut dan memanfaatkan peluang sebesar-besarnya.

b. Strategi ST



Strategi ini adalah strategi dalam menggunakan kekuatan yang dimiliki untuk mengatasi ancaman

c. Strategi WO

Strategi ini diterapkan berdasarkan pemanfaatan peluang yang ada dengan cara meminimalkan kelemahan

d. Strategi WT

Strategi ini di dasarkan pada kegiatan usaha meminimalkan kelemahan yang ada serta menghindari ancaman.

Menurut David (2009) dalam Pamungkas (2017), proses penentuan strategi dilakukan melalui tiga tahapan yaitu, tahap pengumpulan data (*input stage*), tahap pencocokan (*matching stage*), dan tahap pengambilan keputusan (*decision stage*).

a. Tahap Pengumpulan Data (*Input Stage*)

Tahap input merupakan tahap pertama dalam perumusan strategi. Tahap input meringkas informasi input dasar yang diperlukan untuk merumuskan strategi.

Tahap ini terdiri dari identifikasi faktor-faktor eksternal dan internal dari unit analisis penelitian.

b. Tahap Pencocokan (*Matching Stage*)

Tahap pencocokan merupakan tahapan yang merumuskan strategi, tahapan kedua ini menggunakan matriks SWOT. Mencocokkan faktor-faktor keberhasilan penting eksternal dan internal merupakan kunci untuk menciptakan alternatif strategi yang masuk akal

c. Tahap Pengambilan Keputusan (*Decision Stage*)

Pada tahap pencocokkan dihasilkan berbagai alternatif strategi yang bisa di tempuh. Setiap strategi tambahan yang dihasilkan dalam tahap pencocokkan dapat didiskusikan dan ditambahkan dalam daftar pilihan strategi yang masuk akal. Dengan memeringkat strategi tersebut dalam skala 1 sampai 4 maka daftar prioritas strategi terbaik dapat tercapai.

**Tabel 3 Model Analisis Matriks IFE**

<b>Faktor Kunci Internal</b>	<b>Bobot</b>	<b>Pringkat</b>	<b>Skor (Bobot x Peringkat)</b>
<b>Kekuatan :</b> (faktor-faktor yang menjadi kekuatan)	<i>Professional</i> <i>Judgement</i>	<i>Profesional</i> <i>Judgement</i>	(Jumlah perkalian bobot dengan nilai pada setiap faktor dari kekuatan)
Jumlah	Jumlah bobot kekuatan	Jumlah nilai kekuatan	(Jumlah bobot X nilai kekuatan)
<b>Kelemahan :</b> (faktor-faktor yang menjadi kelemahan)	<i>Professional</i> <i>Judgement</i>	<i>Professional</i> <i>Judgement</i>	(Jumlah perkalian bobot dengan nilai pada setiap faktor dari kelemahan)

Sumber: David (2009)

Matriks IFE ditujukan mengidentifikasi faktor lingkungan internal dan mengukur sejauh mana kekuatan dan kelemahan yang dimiliki daerah, sedangkan matriks EFE ditujukan untuk mengidentifikasi faktor lingkungan eksternal dan mengukur sejauh mana peluang dan ancaman yang dihadapi daerah. Tahap-tahap yang dilakukan untuk mengidentifikasi faktor-faktor kunci dalam matriks IFE adalah sebagai berikut:

- a. Identifikasi faktor internal kawasan atau wilayah dengan melakukan wawancara atau diskusi dengan responden untuk menentukan apakah faktor-faktor tersebut telah sesuai dengan kondisi internal perusahaan atau wilayah saat ini.
- b. Memberikan bobot yang berkisar 0.0 sampai 1.0 pada setiap faktor-faktor internal. Bobot yang diberikan pada suatu faktor tertentu menandakan bahwa faktor-faktor tersebut memiliki pengaruh terhadap kinerja dan keberhasilan perusahaan atau wilayah. Jumlah total seluruh bobot yang diberikan pada faktor itu harus sama dengan 1.0.
- c. Memberikan peringkat 1 sampai 4 pada setiap faktor untuk mengindikasikan apakah faktor tersebut sangat lemah (peringkat 1), lemah (peringkat 2), kuat (peringkat 3), sangat kuat (peringkat 4). Perhatikan bahwa kekuatan harus mendapat peringkat 3 atau 4 dan kelemahan harus mendapat peringkat 1 atau 2.
- d. Mengkalikan bobot setiap faktor dengan peringkatnya untuk menentukan skor bobot bagi masing-masing variabel untuk memperoleh skor bobot total.
- e. Di dalam matriks IFE, total keseluruhan nilai yang dibobot berkisar antara 1.0-4.0 dengan nilai rata-rata 2.5. Nilai dibawah 2.5 menandakan kondisi internal perusahaan atau wilayah dalam kondisi lemah dan nilai di atas 2.5 menunjukkan posisi internal yang kuat. Total 4.0 menunjukkan perusahaan atau wilayah mampu menggunakan kekuatan yang ada untuk mengantisipasi kelemahan dari total nilai, 1.0 berarti perusahaan atau wilayah tidak mampu mengantisipasi kelemahan dengan menggunakan kekuatan yang dimilikinya.

**Tabel 4** Analisis Matriks EFE

<b>Faktor Kunci Eksternal</b>	<b>Bobot</b>	<b>Peringkat</b>	<b>Bobot x Nilai</b>
<b>Peluang :</b> (faktor-faktor yang menjadi peluang)	Professional Judgement	Profesional Judgement	(Jumlah perkalian bobot dengan nilai pada setiap faktor dari peluang)
Jumlah	Jumlah bobot peluang	Jumlah nilai peluang	(Jumlah bobot X nilai peluang)
<b>Ancaman</b> (faktor-faktor yang menjadi ancaman)	Professional Judgement	Profesional Judgement	(Jumlah perkalian bobot dengan nilai pada setiap faktor dari ancaman)
Jumlah	Jumlah bobot peluang	Jumlah nilai peluang	(Jumlah bobot X nilai peluang)

Sumber: David (2009)

Tahap-tahap yang dilakukan untuk mengidentifikasi faktor-faktor kunci dalam matriks EFE adalah sebagai berikut:

1. Identifikasi faktor eksternal perusahaan atau wilayah dengan melakukan wawancara atau diskusi dengan responden untuk menentukan apakah faktor-faktor tersebut telah sesuai dengan kondisi eksternal perusahaan atau wilayah saat ini.
2. Memberikan bobot yang berkisar 0.0 sampai 1.0 pada setiap faktor-faktor eksternal. Bobot yang diberikan pada suatu faktor tertentu menandakan bahwa faktor-faktor tersebut memiliki pengaruh terhadap kinerja dan keberhasilan perusahaan atau wilayah. Jumlah total seluruh bobot yang diberikan pada faktor itu harus sama dengan 1.0.

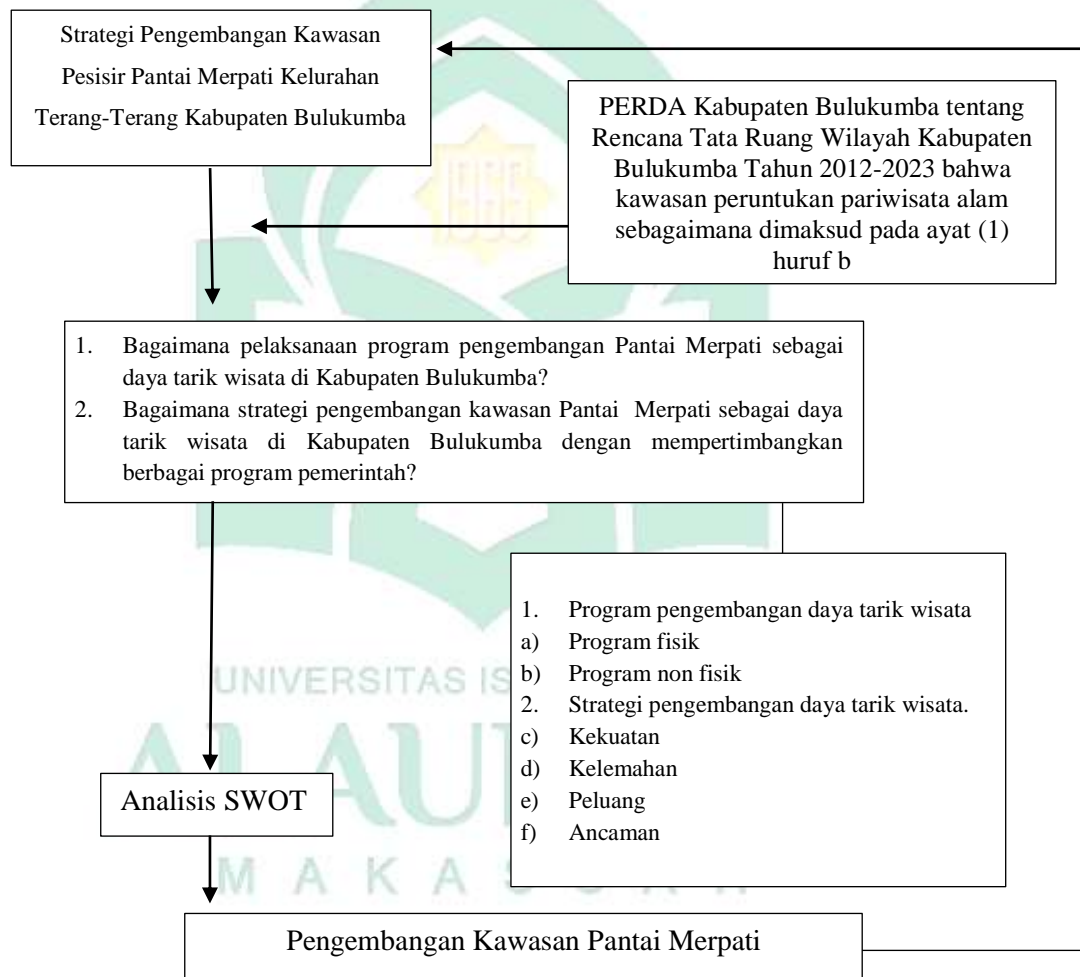
3. Memberikan peringkat 1 sampai 4 pada setiap faktor untuk mengindikasikan apakah faktor tersebut sangat lemah (peringkat 1), lemah (peringkat 2), kuat (peringkat 3), sangat kuat (peringkat 4).
4. Mengkalikan bobot setiap faktor dengan peringkatnya untuk menentukan skor bobot bagi masing-masing variabel untuk memperoleh skor bobot total.
5. Di dalam matriks EFE, total keseluruhan nilai yang dibobot tertinggi adalah 4.0 yang megindikasikan bahwa perusahaan atau wilayah mampu merespon peluang yang ada dan menghindari ancaman di pasar industri. Nilai terendah adalah 1.0 yang menunjukkan strategi yang dilakukan perusahaan atau wilayah tidak dapat memanfaatkan peluang atau tidak menghindari ancaman yang ada.

d. ***Definisi Operasional***

1. Strategi pengembangan adalah tahap awal dalam merencanakan pengembangan di Pantai Merpati.
2. Kawasan pesisir adalah suatu daerah pertemuan antara darat dan laut di Pantai Merpati.
3. Objek pariwisata sebuah tempat rekreasi berupa wisata pantai, pegunungan, dan danau.
4. Wisata alam adalah kegiatan rekreasi yang memanfaatkan sumberdaya alam, baik dalam keadaan alami maupun keadaan setelah ada usaha untuk budidaya di kawasan Pantai Merpati.
5. Pariwisata adalah sebuah tempat rekreasi berupa wisata Pantai Merpati di Kabupaten Bulukumba.

6. Wilayah adalah suatu daerah yang terdiri dari perkotaan dan pedesaan yang memiliki karakteristik tersendiri.
7. Program adalah rancangan mengenai asas serta usaha yang akan dijalankan.
8. Kegiatan adalah sebuah aktivitas yang dikerj

e. **Kerangka Pikir**



**Gambar 1** Kerangka Pikir Penelitian

## BAB IV

### HASIL DAN PEMBAHASAN

#### A. Gambaran Umum Kabupaten Bulukumba

##### 1. Geografi dan Administrasi Wilayah

Kabupaten Bulukumba berada di 153 km dari Makassar ibukota Provinsi Sulawesi Selatan terletak di bagian selatan dari jazirah Sulawesi Selatan dengan luas wilayah kabupaten 1.154,67 km<sup>2</sup> atau 1,85% dari luas wilayah Provinsi Sulawesi Selatan, yang secara kewilayahan Kabupaten Bulukumba berada pada kondisi empat dimensi, yakni dataran tinggi pada kaki gunung Bawakaraeng-Lompobattang, dataran rendah, pantai dan laut lepas. Kabupaten Bulukumba terletak diantara 05°20' - 05°40' LS dan 9°58' - 120°28' BT dengan batas-batas yakni :

- a. Sebelah Utara berbatasan Kabupaten Sinjai
- b. Sebelah Timur berbatasan Teluk Bone dan Pulau Selayar
- c. Sebelah Selatan berbatasan Laut Flores
- d. Sebelah Barat berbatasan Kabupaten Bantaeng

Kabupaten Bulukumba terdiri dari 10 kecamatan yaitu Kecamatan Ujung Bulu (Ibukota Kabupaten), Gantarang, Kindang, Rilau Ale, Bulukumpa, Ujung Loe, Bonto Bahari, Bontotiro, Kajang dan Herlang. 7 diantaranya termasuk daerah pesisir sebagai sentra pengembangan pariwisata dan perikanan yaitu kecamatan: Gantarang, Ujung Bulu, Ujung Loe, Bontobahari, Bontotiro, Kajang dan herlang. 3 kecamatan sentra pengembangan pertanian dan perkebunan yaitu kecamatan: Kindang, Rilau Ale dan Bulukumpa.



**Tabel 5** Luas Wilayah Kabupaten Bulukumba

No.	Nama Kecamatan	Jumlah Kelurahan	Luas wilayah Administrasi	
			(Ha)	Luas Total/ Total Area (km <sup>2</sup> )
<b>1</b>	<b>2</b>	<b>3</b>	<b>4</b>	<b>5</b>
1.	Ujung bulu	9	14,44	14,44
2.	Gantarang	21	173,51	173,51
3.	Kindang	13	148,76	148,76
4.	Bulukumpa	17	171,33	171,33
5.	Rilau Ale	15	117,53	117,53
6.	Bontobahari	8	108,00	108,00
7.	Ujung loe	13	144,31	144,31
8.	Bontotiro	13	78,34	78,34
9.	Herlang	8	68,79	68,79
10.	Kajang	19	129,06	129,06
<b>Jumlah</b>		<b>136</b>	<b>1.154,07 Ha</b>	<b>1.154,07 Km<sup>2</sup></b>

Sumber: BPS Kabupaten Bulukumba Tahun 2020

Berdasarkan tabel diatas, terlihat bahwa Kecamatan Gantarang merupakan kecamatan dengan wilayah administrasi terluas, dengan luas 173,51 km<sup>2</sup> dari luas keseluruhan Kabupaten Bulukumba. Sedangkan kecamatan dengan luas wilayah terkecil yaitu kecamatan Herlang dengan luas wilayah 68,79 keseluruhan wilayah dari Kabupaten Bulukumba.



## **B. Gambaran Umum Wilayah Kecamatan Ujung Bulu**

### **1. Geografi dan Administrasi Wilayah**

Secara geografis Kecamatan Ujung Bulu berada pada garis khatulistiwa antara  $120^{\circ} 12'30''$  bujur timur dan  $5^{\circ}32'30''$  lintang selatan dengan keseluruhan wilayah berada pada ketinggian 0-25 mdpl. Secara administrasi Kecamatan Ujung Bulu terdiri dari 9 kelurahan dengan luas wilayah daratan adalah 14,44 km<sup>2</sup> atau sekitar 1,25% dari luas wilayah keseluruhan Kabupaten Bulukumba. Secara administrasi Kecamatan Ujung Bulu berbatasan dengan :

- a. Sebelah Utara : Berbatasan dengan Kecamatan Gantarang
- b. Sebelah Selatan : Berbatasan dengan Laut Flores
- c. Sebelah Timur : Bertatasan dengan Kecamatan Ujung Loe
- d. Sebelah Barat : Berbatasan dengan Kecamatan Gantarang

Kecamatan Ujung Bulu merupakan salah satu pusat kegiatan dan merupakan Ibukota Kabupaten Bulukumba. Kelurahan Kalumeme merupakan kelurahan yang mempunyai wilayah yang paling luas yaitu 4,33 km<sup>2</sup> sedangkan yang mempunyai wilayah yang paling kecil adalah Kelurahan Terang-Terang yaitu 0,20 km<sup>2</sup> yang sekaligus merupakan ibu kota dari Kecamatan Ujung Bulu.

**Tabel 6** Luas Wilayah Kelurahan di Kecamatan Ujung Bulu Tahun 2019

<b>No.</b>	<b>Kelurahan</b>	<b>Luas Wilayah (Km<sup>2</sup>)</b>	<b>(%)</b>	<b>Letak Geografis</b>
1.	Bintarore	2.48	17,17	Pantai
2.	Kasimpureng	1.24	8,58	Pantai
3.	Tanah Kongkong	1.16	8,03	Bukan Pantai
4.	Loka	0.68	4,70	Bukan Pantai
5.	Bentengnge	1.00	6,92	Pantai
6.	Terang-Terang	0.20	1,38	Pantai
7.	Caile	3.13	21,67	Bukan Pantai
8.	Kalumeme	4.33	29,98	Pantai

No.	Kelurahan	Luas Wilayah (Km <sup>2</sup> )	(%)	Letak Geografis
9.	Ela-Ela	0.22	1,52	Pantai
	<b>Ujung Bulu</b>	<b>14,44</b>	<b>100</b>	-

Sumber: Kecamatan Ujung Bulu dalam Angka 2019

Dari Tabel 6, dapat diketahui bahwa wilayah yang memiliki jumlah persentase luas terbesar yaitu Kelurahan Kalumeme dengan persentase 17,17% dan wilayah terkecil yaitu Kelurahan Terang-Terang dengan persentase 1,38%.

## 2. Kependudukan

### a. Jumlah Penduduk

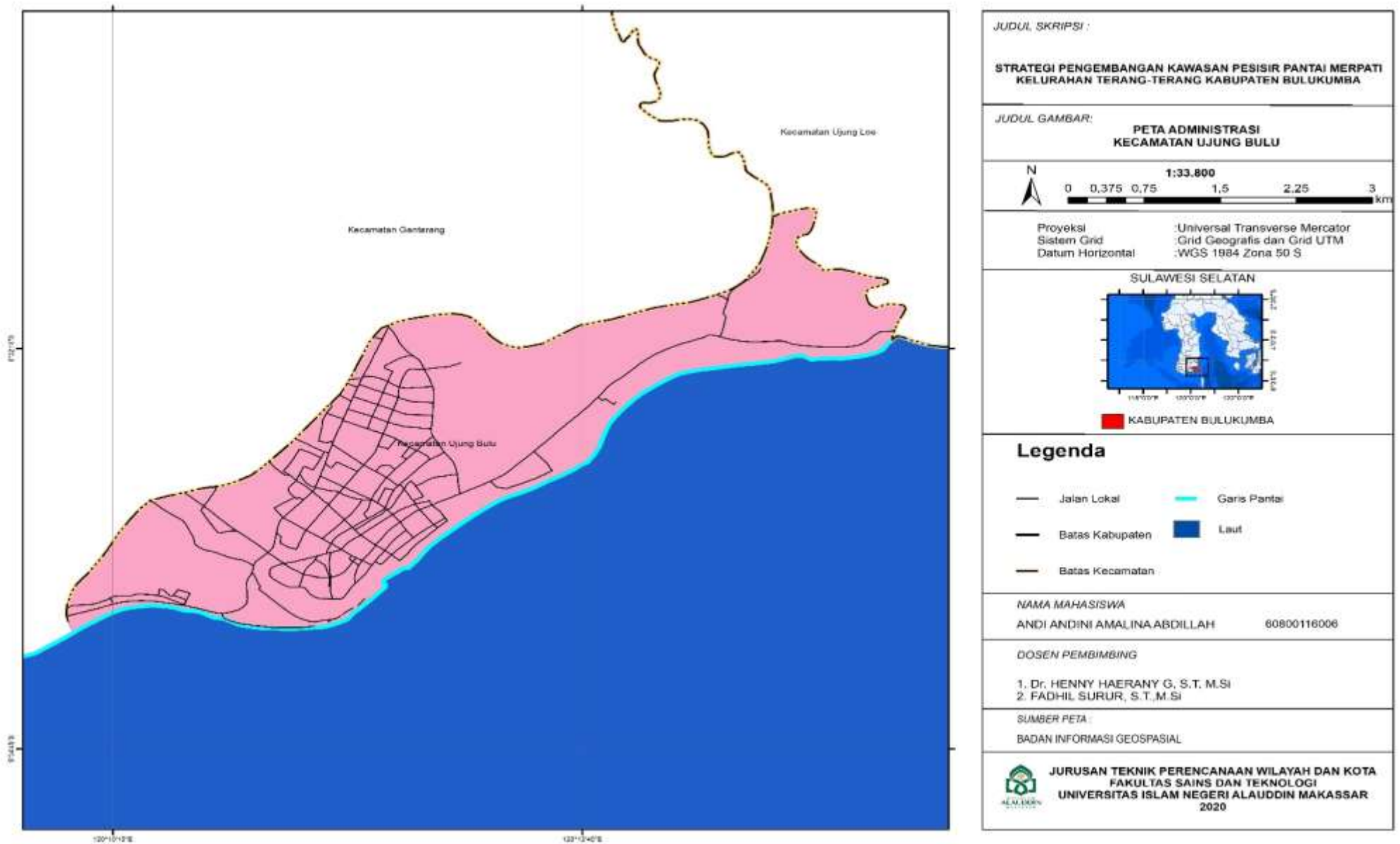
Jumlah penduduk Kecamatan Ujung Bulu pada Tahun 2019 sebanyak 56.521 jiwa dengan luas 14,44 Km<sup>2</sup>. Untuk lebih jelasnya data jumlah penduduk di Kecamatan Ujung Bulu dapat dilihat pada tabel 7.

**Tabel 7** Jumlah Penduduk di Kecamatan Ujung Bulu Tahun 2019

No.	Kelurahan	Penduduk	Luas (km <sup>2</sup> )
1	Bintarore	6.025	2,48
2	Kasimpureng	4.464	1,24
3	Tanah Kongkong	6.616	1,16
4	Loka	6.442	0,68
5	Bentengge	5.571	1,00
6	Terang-Terang	3.160	0,20
7	Caile	13.579	3,13
8	Kalumeme	6.141	4,33
9	Ela-Ela	4.523	0,22
	<b>Jumlah</b>	<b>56.521</b>	<b>14,44</b>

Sumber: Kecamatan Ujung Bulu dalam Angka 2019

Berdasarkan jumlah penduduk, pada kelurahan Caile memiliki jumlah penduduk terbanyak yaitu 13.579 jiwa, sedangkan kelurahan Terang-Terang memiliki jumlah penduduk paling sedikit yaitu 3.160 Jiwa.



**Gambar 3** Peta Administrasi Kecamatan Ujung Bulu



## C. Gambaran Umum Kelurahan Terang–Terang

### 1. Letak Geografis dan Administrasi

Kawasan pariwisata Kelurahan Terang-Terang merupakan salah satu kawasan pariwisata yang secara administrasi terletak di Kabupaten Bulukumba Kecamatan Ujung Bulu. Kelurahan Terang-Terang merupakan salah satu Kelurahan dari 9 kelurahan yang ada di Kecamatan Ujung Bulu, Kelurahan Terang–Terang terdiri dari 2 dusun, 5 RW/RK dan 9 RT. Kelurahan Terang-Terang merupakan Kelurahan terkecil yang ada di Kecamatan Ujung Bulu dengan luas 0,22 Km<sup>2</sup> atau 22 ha. Adapun batas-batas administrasi daerah Kelurahan Terang-Terang yaitu :

- a. Sebelah selatan : Berbatasan dengan Laut Flores
- b. Sebelah utara : Berbatasan dengan Kelurahan Caile
- c. Sebelah timur : Berbatasan dengan Kelurahan Ela - Ela
- d. Sebelah barat : Berbatasan dengan Kelurahan Loka

Kelurahan Terang–terang merupakan daerah pesisir dengan tipe pantai berpasir dan dengan sedimen *biogenous* berasal dari sisa-sisa rangka organisme laut, kondisi morfologi di Kelurahan Terang–terang berupa daerah dataran. Seperti halnya di kelurahan - kelurahan lain di Kecamatan Ujung Bulu, Kelurahan Terang–terang termasuk di dalam dataran rendah, dimana suhunya berkisar antara 30°–35° C. Hujan turun sekitar bulan November sampai Mei, sedangkan musim kemarau berlangsung pada bulan Auli sampai agustus. Daerah ini tergantung perubahan musim, namun dalam hal bercocok tanam mereka tidak mengandalkan musim hujan sebab disana tidak terdapat areal persawahan yang ada hanya

peternakan dan sebagian besar berprofesi sebagai nelayan. Berikut adalah tabel kondisi fisik dasar di Kelurahan Terang–terang.

## 2. Aspek Kependudukan

Kelurahan Terang – terang mempunyai penduduk sebanyak 3160 jiwa terdiri dari 1.496 jiwa penduduk adalah laki-laki dan 1.664 jiwa adalah perempuan. Jumlah penduduk perempuan lebih banyak dibanding penduduk laki - laki. Jumlah penduduk tertinggi menurut umur yaitu pada usia 20–24 tahun. Untuk data komposisi penduduk menurut usia dapat dilihat pada Tabel 8.

**Tabel 8** Tabel Jumlah Penduduk Berdasarkan Jenis Kelamin

No	Kelompok Umur	Laki laki	Perempuan	Jumlah
1	0-4	75	80	155
2	5-9	80	90	170
3	10-14	108	115	223
4	15-19	143	153	296
5	20-24	162	130	292
6	25-29	145	161	306
7	30-34	90	98	188
8	35-39	83	106	189
9	40-44	114	117	231
10	45-49	113	125	238
11	50-54	96	115	211
12	55-59	75	96	171
13	60-64	66	85	151
14	65-69	76	89	165
15	70-74	53	80	133
16	+75	17	24	41
<b>Jumlah</b>		<b>1.496</b>	<b>1.664</b>	<b>3.160</b>

Sumber: Data BPS Kabupaten Bulukumba 2020

## 3. Kondisi Eksisting Pantai Merpati

Kawasan Pantai Merpati merupakan pantai berpasir yang membentang sekitar 1 km dengan lebar sekitar 50 meter. Diarea Pantai Merpati terdapat 1 buah pasar (Pasar cekeng), dan setelahnya adalah area ruang terbuka hijau Bulukumba yang dapat menjadi salah satu penunjang kawasan wisata Pantai Merpati nantinya.



Pada sebelah utara telah dibangun sentra kuliner yang nantinya dapat menjadi daya tarik tersendiri bagi para pengunjung Pantai Merpati.

Kawasan pariwisata Pantai Merpati merupakan objek wisata di kabupaten Bulukumba yang sering dikunjungi oleh wisatawan akan dikembangkan menjadi “*Water Front City*”, hal ini tak lepas dengan adanya berbagai objek wisata. Selain wisata pantai, wisata sejarah di monumen 40.000 jiwa, serta taman kota yaitu cekeng nursery dan pinisi park. Selain adanya objek wisata tambahan, Pantai Merpati juga menyuguhkan fenomena sunset di kala matahari terbenam yang tentunya menarik minat masyarakat untuk lebih berlama – lama di Pantai Merpati.

Ditinjau dari sarana serta fasilitas yang ada, kawasan Pantai Merpati ini memiliki fasilitas yang dapat memenuhi kebutuhan para wisatawan. Yaitu dapat dilihat dengan adanya berbagai fasilitas penunjang seperti fasilitas olahraga, taman bermain untuk anak, serta fasilitas lainnya seperti warung makan dan masjid. Dengan fasilitas yang cukup memadai maka Pantai Merpati dapat menjadi objek wisata perkotaan yang ada di Kabupaten Bulukumba.

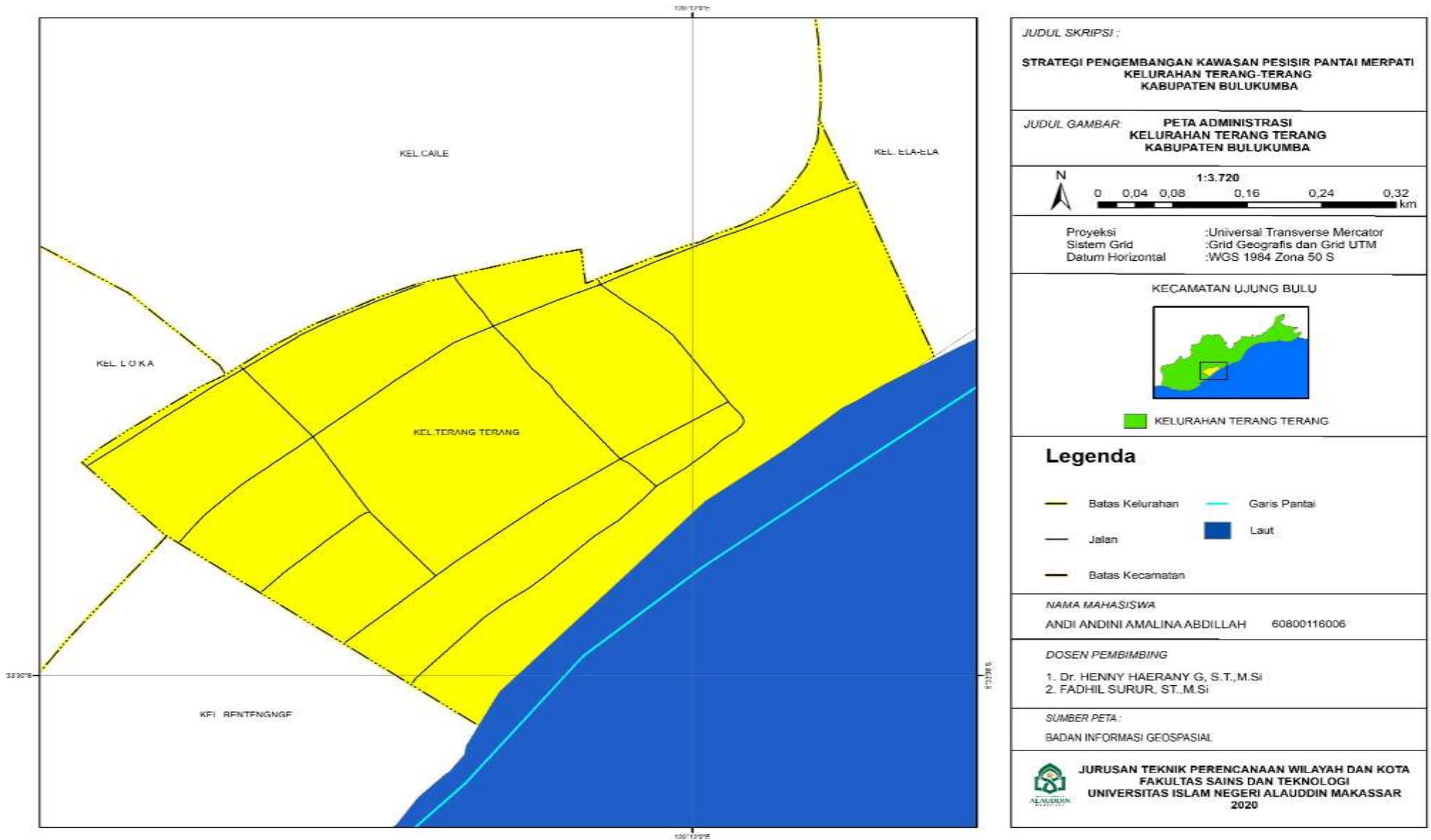
Pariwisata di Pantai Merpati terus mengalami perbaikan dan peningkatan kualitas dengan di bangunnya taman sekitar pantai yang didukung oleh sarana pelengkap seperti gasebo serta fasilitas olahraga. Dilihat dari pengembangan yang di lakukan, potensi wisata yang ada di Kelurahan Terang-Terang cukup beragam, mulai dari potensi wisata bahari, wisata sejarah, serta fasilitas penunjang seperti taman, fasilitas olahraga, fasilitas pendidikan berupa tempat baca, tempat ibadah, hutan kota, dan tempat makan. Kelurahan Terang-Terang memiliki potensi

pariwisata yang dapat di golongkan menjadi 2 yaitu wisata alam dan wisata budaya, adapun daya tarik wisata dapat di lihat ada tabel 9.

**Tabel 9** Sebaran Daya Tarik Wisata di Kelurahan Terang-Terang Kecamatan Ujung Bulu.

Kelurahan	Jenis Potensi	Nama Objek Wisata	
Kelurahan Terang-Terang	Alam	-Pantai Merpati	
	Buatan	-Cekkeng Nursery -Monumen 40.000 Jiwa -Phinisi Park -Hutan Kota	

Sumber: Data RTRW Kabupaten Bulukumba dan Survey Lapangan 202



Gambar 4 Peta Administrasi Kelurahan Terang-terang

#### D. Program Pengembangan Kawasan Pesisir Pantai Merpati.

Program pelaksanaan pengembangan pembangunan terus dilakukan Kelurahan Terang-Terang, Kawasan pariwisata Pantai Merpati merupakan kawasan pariwisata yang memiliki perkembangan yang sangat signifikan. Berdasarkan hasil penelitian yang dilaksanakan pada bulan Januari 2021, beberapa SKPD (Satuan Kerja Perangkat Daerah) yang ikut serta mengembangkan kawasan Pesisir Pantai Merpati, kegiatan yang telah dilaksanakan di Pantai Merpati, dapat dilihat pada tabel 10.

**Tabel 10** Program pengembangan Pantai Merpati dari beberapa SKPD Kabupaten Bulukumba

No.	Tahun	Nama Opd / Nama Kegiatan
1.	2014	<b>Dinas Kebudayaan Dan Pariwisata</b> -Pembangunan Monumen 40.000 Jiwa Kelurahan Terang-Terang
2.	2014	<b>Dinas Lingkungan Hidup Dan Kebersihan</b> -Pembangunan Hutan Kota Kelurahan Terang-Terang
3.	2015	<b>Dinas Kebudayaan Dan Pariwisata</b> -Pembangunan Phinisi Park Kelurahan Terang-Terang
4.	2018	<b>Dinas Lingkungan Hidup Dan Kehutanan</b> Kegiatan Pengendalian Dampak Perubahan Iklim -Pembangunan Rumah Pengomposan Di Pantai Merpati
5.	2018	<b>Dinas Pekerjaan Umum Dan Penataan Ruang</b> -Kegiatan Pembangunan Jembatan Sungai Bialo (Tahap 1)
6.	2019	<b>Dinas Pekerjaan Umum Dan Penataan Ruang</b> Kegiatan Pembangunan Jalan -Pembangunan Jalan Pantai Merpati Kec. Ujung Bulu Kegiatan Pembangunan Jembatan Pembangunan Jembatan Sungai Bialo (Tahap 2)
7.	2020	<b>Dinas Perumahan, Permukiman, Dan Pertanahan</b> -Peningkatan Kualitas Rumah Secara Swadaya 30 Unit Rumah Kegiatan Penyediaan Sarana Dan Prasarana Air Limbah -Pembangunan Tangki Septic Tank Skala Individual Kelurahan Terang-Terang
8.	2020	<b>Dinas Pekerjaan Umum Penataan Ruang</b> Kegiatan Pembangunan Jalan -Pembangunan Jalan Pantai Merpati (Jalan Menuju Jembatan Suangai Bialo)
10.	2020	<b>Dinas Pengelolaan Sumber Daya Air (Psda)</b> -Kegiatan Pembangunan Prasarana Pengaman Pantai (Tanggul Pengaman Pantai Merpati)

Sumber: SKPD Kabupaten Bulukumba

## E. Karakteristik Responden

Berdasarkan hasil pengolahan kuesioner penelitian, didapatkan informasi terkait data jenis kelamin, umur, pendidikan, pekerjaan yang menjadi sampel penelitian sebagaimana pada tabel berikut.

### 1. Tingkat Umur

Tingkat umur responden yang diteliti dalam penelitian ini pada dasarnya relatif bervariasi mulai dari umur 25-60 tahun, seperti pada tabel 11.

**Tabel 11** klasifikasi responden berdasarkan tingkat umur tahun 2020

Umur	Jumlah Responden	Persentase (%)
< 25 Tahun	15	21
25 – 35 Tahun	30	41
36 – 45 Tahun	17	23
46 – 60 Tahun	8	10
> 60 Tahun	4	5
<b>Total</b>	<b>74</b>	<b>100</b>

Sumber : Hasil Pengolahan Kuesioner 2020

Berdasarkan tabel 11 dapat dilihat bahwa dari 74 responden yang diteliti ternyata terdapat responden yang umurnya <25 tahun memiliki presentase tingkat umur 21%, umur 25-35 tahun memiliki presentase tingkat umur 41%, umur 36-45 tahun memiliki presentase umur 23%, umur 46-60 tahun memiliki presentase umur 10%, dan umur >60 tahun memiliki presentase umur 5%.

### 2. Tingkat Pendidikan

Pendidikan juga merupakan faktor yang mempengaruhi produktivitas dan pola pikir masyarakat. Tingkat pendidikan seseorang dapat memberikan kontribusi besar dalam meningkatkan taraf hidup yang layak dan meningkatkan sisi keterampilan dan kemampuan dalam melakukan pekerjaan yang bernilai besar bagi kehidupan seseorang, selain itu semakin tinggi tingkat pendidikan diharapkan masyarakat lebih mudah untuk menerima teknologi baru untuk meningkatkan

taraf hidupnya dan lebih muda jika nantinya ada perubahan profesi yang terjadi di masyarakat.

**Tabel 12** Klasifikasi Responden Berdasarkan Tingkat Pendidikan Tahun 2020

<b>Pendidikan</b>	<b>Jumlah Responden</b>	<b>Presentase ( % )</b>
Tidak Tamat SD	5	7
SD	8	11
SMP	9	13
SMA	7	9
Diploma	21	28
Sarjana	24	32
<b>Total</b>	<b>74</b>	<b>100</b>

*Sumber : Hasil Pengolahan Kuesioner Tahun 2020*

Berdasarkan tabel 12 dapat dilihat bahwa dari 74 responden yang diteliti terdapat responden yang tidak tamat SD yaitu sebanyak 7%, SD sebanyak 11%, SMP sebanyak 13%, SMA sebanyak 9%, Diploma sebanyak 28%, Sarjana sebanyak 32%.

### 3. Jenis Kelamin

Selain tingkat umur dan pendidikan, jenis kelamin juga merupakan faktor pendukung terkait produktivitas seseorang.

**Tabel 12** Klasifikasi Responden Berdasarkan Jenis Kelamin Tahun 2020

<b>Jenis Kelamin</b>	<b>Jumlah Responden</b>	<b>Presentase ( % )</b>
Laki – laki	28	38
Perempuan	46	62
<b>Total</b>	<b>74</b>	<b>100</b>

*Sumber : Hasil Pengolahan Kuesioner Tahun 2020*

Berdasarkan tabel 13 dapat dilihat bahwa dari 74 responden yang diteliti yaitu Laki-laki sebanyak 38% sedangkan perempuan sebanyak 62%.



#### 4. Pekerjaan

Berdasarkan hasil pengolahan data kuesioner klasifikasi responden berdasarkan pekerjaan dapat dilihat pada tabel.

**Tabel 14** Klasifikasi Responden Berdasarkan Pekerjaan Tahun 2020

<b>Pekerjaan</b>	<b>Jumlah Responden</b>	<b>Presentase (%)</b>
Nelayan	45	61
Wiraswasta	12	16
PNS	11	15
Honoror	6	8
<b>Total</b>	<b>74</b>	<b>100</b>

*Sumber : Hasil Pengolahan Kuesioner Tahun 2020*

Berdasarkan tabel 14 dapat dilihat bahwa masyarakat yang berprofesi sebagai nelayan sebanyak 61%, wiraswasta sebanyak 16%, PNS sebanyak 15%, honoror sebanyak 8%.

#### F. Pelaksanaan Program Berdasarkan Pendapat Responden

Pantai Merpati yang berada di Kelurahan Terang-terang setiap tahun mengalami perkembangan yang sangat signifikan, tidak terlepas dari peran pemerintah daerah yang mendukung pembangunan pariwisata nasional dapat dilihat dari kondisi Pantai Merpati yang mengalami banyak perubahan dari segi sarana dan prasarana. Berdasarkan hasil tanggapan responden dapat diketahui bahwa responden puas atas beberapa program yang dilaksanakan oleh beberapa SKPD di Kabupaten Bulukumba tepatnya dikawasan Pantai Merpati di Kelurahan Terang-terang. Menurut data responden yang di tujukan kepada instansi dan di tujukan untuk wisatawan sebanyak 74 responden melalui kuisisioner skala likert menunjukkan bahwa telah banyak pelaksanaan pembangunan yang telah terealisasi, dan terdapat beberapa pelaksanaan program pembangunan yang belum terealisasi.



a. Dinas Kebudayaan dan Pariwisata

1. Monumen 40.000 Jiwa

Monumen ini terletak di Kawasan Taman Cekkeng Park, Pantai Merepati, Jl Yos Sudarso, Bulukumba. Lokasi ini sekitar 500 meter dari kantor Bupati Bulukumba. Bangunan ini dirintis oleh sejumlah budayawan lokal Bulukumba lalu dibangun oleh Dinas Tata Ruang dan Cipta Karya, Pemkab Bulukumba.

**Gambar 5** Monumen 40.000 Jiwa



*Sumber: Hasil Survei 2020*

2. Phinisi Park

Pinisi Park sudah dijadikan sebagai ikon wisata Bulukumba. Objek wisata ini sedang hits dan menjadi tujuan berlibur wisatawan karena pemandangannya yang indah. Di sini terdapat sebuah danau kecil dengan jembatan kayu yang saling menghubungkan kedua sisinya.

**Gambar 6** Phinisi Park



Sumber: Hasil Survei 2020

Program pembangunan Monumen korban 40.000 Jiwa, pembangun Pinisi Park yang dilaksanakan oleh Dinas Kebudayaan dan Pariwisata dapat dilihat pada tabel 15.

**Tabel 15** Tabel Pelaksanaan Program Dinas Kebudayaan dan Pariwisata

NO	Pelaksanaan Program Dinas Kebudayaan dan Pariwisata	Responden					Persentase (%)
		1	2	3	4	5	
1.	Bagaimana pengaruh program pembangunan Monumen 40.000 Jiwa, terhadap:						
	a. Aspek aksesibilitas	-	-	25	10	39	63%
	b. Ekonomi	-	-	6	10	58	83%

NO	Pelaksanaan Program Dinas Kebudayaan dan Pariwisata	Responden					Persentase (%)
		1	2	3	4	5	
	c. Daya Tarik Wisata	-	-	7	11	56	81%
<b>Rata-rata</b>							<b>76%</b>
2.	Bagaimana pengaruh program pembangunan Phinisi Park terhadap:						
	a. Aspek aksesibilitas	-	-	8	18	48	71%
	b. Ekonomi	-	-	5	20	49	72%
	c. Daya Tarik Wisata	-	-	7	15	52	76%
<b>Rata-rata</b>							<b>73%</b>

Sumber: Hasil Analisis Tahun 2020

Dari tabel 15 dilihat program pembangunan Monumen Korban 40.000 jiwa dengan persentase 76%, sedangkan dari pembangunan Phinisi Park dengan persentase 73%, sehingga dapat disimpulkan bahwa program yang dilaksanakan SKPD berjalan dengan baik.

b. Dinas Lingkungan Hidup dan Kebersihan

Hutan Kota

Hutan Kota karena tempat ini dibuat khusus oleh Pemerintah ditengah-tengah Kota Kab. Bulukumba. tempat ini dikatakan hutan karena d.tempat di ini ditumbuhi pohon pelindung yg besar dan ditata serapi mungkin.

**Gambar 7** Hutan Kota

Sumber: Hasil Survei 2020

Program Pembangunan Hutan Kota yang dilaksanakan oleh Dinas Lingkungan Hidup dan Kebersihan dapat dilihat pada tabel 16.

**Tabel 16** Tabel Pelaksanaan Program Dinas Lingkungan Hidup dan Kebersihan

Pelaksanaan Program Dinas Lingkungan Hidup dan Kebersihan	Responden					Persentase (%)
	1	2	3	4	5	
Bagaimana pengaruh program pembangunan hutan kota terhadap:						
a. Aspek aksesibilitas	-	-	-	22	52	75%
b. Ekonomi	-	-	11	18	45	68%
c. Daya Tarik Wisata	-	-	44	7	23	48%
d. Lingkungan	-	30	15	7	-	45%
<b>Rata-rata</b>						<b>59%</b>

Sumber: Hasil Analisis Tahun 2020

Dari tabel 16 program pembangunan hutan kota dengan persentase 59%, sehingga SKPD yang terlibat harus meningkatkan kembali program yang dilaksanakan agar berjalan dengan baik.

c. Dinas Lingkungan Hidup dan Kehutanan

Rumah Pengomposan

**Gambar 8** Rumah Pengomposan



*Sumber: Hasil Survei 2020*

MAKASSAR





Sumber: Hasil Survei 2020

Program pembangunan rumah pengomposan yang dilaksanakan oleh Dinas Lingkungan Hidup dan Kehutanan dapat dilihat pada tabel 17.

**Tabel 17** Tabel Pelaksanaan Program Dinas Lingkungan Hidup dan Kehutanan

Pelaksanaan Program Dinas Lingkungan Hidup dan Kehutanan	Responden					Persentase (%)
	1	2	3	4	5	
Bagaimana pengaruh program pembangunan rumah pengomposan terhadap:						
a. Ekonomi	-	-	8	15	51	75%
b. Lingkungan	-	-	7	17	50	74%
<b>Rata-rata</b>						<b>75%</b>

Sumber: Hasil Analisis Tahun 2020

Dari tabel 17 dapat dilihat pembangunan rumah pengomposan dengan persentase 74%, sehingga program yang dilaksanakan berjalan dengan baik.

#### D. Dinas Pekerjaan Umum dan Penataan Ruang

Pengembangan Pantai Merpati tidak hanya dilakukan disekitar pantai saja melainkan pembangunan jembatan dan jalan agar lalu lintas yang mengarah ke Pantai Merpati dapat berjalan lancar.

1. Jembatan Sungai Bialo Tahap I

**Gambar 9** Jembatan Sungai Bialo Tahap I



*Sumber: Hasil Survei 2020*

2. Jembatan Sungai Bialo Tahap II

**Gambar 10** Jembatan Sungai Bialo Tahap II



*Sumber: Hasil Survei 2020*



### 3. Pembangunan Jalan Menuju Pantai Merpati

**Gambar 11** Jalan Menuju Pantai Merpati



Sumber: Hasil Survei 2020

Program pembangunan jembatan Bialo tahap I, jembatan Bialo tahap II, dan pembangunan jalan disekitar Pantai Merpati yang dilaksanakan oleh Dinas Pekerjaan Umum dan Penataan Ruang dapat dilihat pada tabel 18.

**Tabel 18** Tabel Pelaksanaan Program Dinas Pekerjaan Umum dan Penataan Ruang

NO	Pelaksanaan Program Dinas Pekerjaan Umum dan Penataan Ruang	Responden					Persentase (%)
		1	2	3	4	5	
1.	Bagaimana pengaruh program pembangunan jembatan Bialo Tahan I, terhadap:						
	a. Aspek aksesibilitas	17	49	8	-	-	71%
	b. Ekonomi	12	56	6	-	-	79%
<b>Rata-rata</b>							<b>75%</b>
2.	Bagaimana pengaruh program pembangunan jembatan Bialo Tahan II, terhadap:						
	a. Aspek aksesibilitas	20	54	-	-	-	71%
	b. Ekonomi	22	52	-	-	-	83%
<b>Rata-rata</b>							<b>77%</b>
3.	Bagaimana pengaruh program pembangunan jalan terhadap:						
	a. Aspek aksesibilitas	44	15	15	-	-	37%
	b. Ekonomi	40	18	16	-	-	39%
<b>Rata-rata</b>							<b>38%</b>

Sumber: Hasil Analisis Tahun 2020

Dari tabel 18 dapat dilihat pembangunan jembatan Bialo tahap I dengan persentase 75%, pembangunan jembatan Bialo tahap II dengan persentase 77%, pembangunan jalan dengan persentase 38%, program yang belum berjalan dengan maksimal yaitu pembangunan jalan sehingga diharapkan SKPD yang terlibat dapat bekerja dengan maksimal.

#### E. Dinas Perumahan, Permukiman, dan Pertanahan

Peningkatan kualitas rumah yang dilaksanakan dinas Perumahan, Permukiman, dan Pertanahan yaitu dengan meningkatkan kualitas rumah swadaya sebanyak sebanyak 30 unit rumah, pembuatan tangki septik tank di beberapa rumah.

##### a. Peningkatan Kualitas Rumah Swadaya 30 Unit Rumah

**Gambar 12** Rumah Swadaya



*Sumber: Hasil Survei 2020*



*Sumber: Hasil Survei 2020*



*Sumber: Hasil Survei 2020*



*Sumber: Hasil Survei 2020*



*Sumber: Hasil Survei 2020*



*Sumber: Hasil Survei 2020*



*Sumber: Hasil Survei 2020*





*Sumber: Hasil Survei 2020*

b. Pembangunan Tangki Septictank

**Gambar 13** Septictank



*Sumber: Hasil Survei 2020*

ALRODDIN  
M A K A S S A R



Sumber: Hasil Survei 2020



Sumber: Hasil Survei 2020

Program peningkatan kualitas rumah swadaya 30 unit dan program pembangunan tangki septictank dengan skala individual lingkungan yang dilaksanakan oleh Dinas Perumahan, Permukiman, dan Pertanahan dapat dilihat pada tabel 19.

**Tabel 19** Tabel Pelaksanaan Program Dinas Perumahan, Permukiman, dan Pertanahan

NO	Pelaksanaan Program Dinas Perumahan, Permukiman, dan Pertanahan	Responden					Persentase (%)
		1	2	3	4	5	
1.	Bagaimana pengaruh program peningkatan kualitas rumah swadaya 30 unit rumah, terhadap:						
	a. Aspek aksesibilitas	-	-	5	15	54	78%
	b. Ekonomi	-	-	-	20	54	77%
	c. Lingkungan	-	-	10	5	59	86%

NO	Pelaksanaan Program Dinas Perumahan, Permukiman, dan Pertanahan	Responden					Persentase (%)
		1	2	3	4	5	
<b>Rata-rata</b>							<b>80%</b>
2.	Bagaimana pengaruh program pembangunan tangki septictank skala individual terhadap lingkungan	44	20	4	-	-	45%

Sumber: Hasil Analisis Tahun 2020

Dari tabel 19 dapat dilihat program peningkatan kualitas rumah swadaya 30 unit dengan persentase 80%, program pembangunan tangki septictank skala individual terhadap lingkungan dengan nilai persentase 45%, program septictank belum berjalan dengan maksimal diharapkan SKPD yang terlibat meninjau kembali program yang dilaksanakan.

Program pelaksanaan pembangunan prasarana pengaman yang dilaksanakan oleh Dinas Pengelolaan Sumber Daya Air (PSDA) dapat dilihat pada tabel 20.

**Tabel 20** Tabel Pelaksanaan Program Dinas Pengelolaan Sumber Daya Air (PSDA)

Pelaksanaan Program Dinas Pengelolaan Sumber Daya Air (PSDA)	Responden					Persentase (%)
	1	2	3	4	5	
Bagaimana pelaksanaan pembangunan prasarana pengaman terhadap:						
a. Ekonomi	8	55	11	-	-	73%
b. Daya Tarik Wisata	10	48	16	-	-	62%
<b>Rata-rata</b>						<b>68%</b>

Sumber: Hasil Analisis Tahun 2020

Dari tabel 20 dapat dilihat pelaksanaan pembangunan prasarana pengaman pantai dengan persentase 68%, program yang dilaksanakan belum berjalan dengan maksimal.

**Keterangan:**

0% - 29,99% = Tidak Baik

30% - 49,99% = Kurang Baik



50% - 69,00% = Cukup Baik

70% - 89,99% = Baik

90% - 100% = Sangat Baik

Dapat di ketahui program pemerintah yang sudah terealisasikan dengan baik di Pantai Merpati Kelurahan Terang-Terang seperti pelaksanaan program pembangunan Monumen 40.000 jiwa kelurahan Terang-Terang dengan persentase 76% yang berarti baik dan telah terlaksana di Kawasan Pantai Merpati. Sedangkan, pelaksanaan program pembangunan jalan pada aspek aksesibilitas dan ekonomi dengan persentase 38% kurang baik, dimana pelaksanaan program belum terealisasikan dengan baik. Program yang telah terlaksana memberikan beberapa dampak positif bagi masyarakat ataupun bagi wisatawan dimana obyek wisata dapat memberikan kesempatan kerja dan mampu meningkatkan pendapatan seperti program pembangunan rumah pengomposan dengan persentase 75%.

**Tabel 21** Tabel Rekapitulasi Hasil Pelaksanaan Program SKPD Kabupaten Bulukumba

No.	Pelaksanaan Program SKPD Kabupaten Bulukumba	Persentase (%)
1.	Bagaimana pengaruh program pembangunan Monumen 40.000 Jiwa	<b>76%</b>
2.	Bagaimana pengaruh program pembangunan Phinisi Park	<b>73%</b>
3.	Bagaimana pengaruh program pembangunan hutan kota	<b>59%</b>
4.	Bagaimana pengaruh program pembangunan rumah pengomposan	<b>75%</b>
5.	Bagaimana pengaruh program pembangunan jembatan Bialo Tahan I	<b>75%</b>
6.	Bagaimana pengaruh program pembangunan jembatan Bialo Tahan II	<b>77%</b>

No.	Pelaksanaan Program SKPD Kabupaten Bulukumba	Persentase (%)
7.	Bagaimana pengaruh program pembangunan jalan	<b>38%</b>
8.	Bagaimana pengaruh program peningkatan kualitas rumah swadaya 30 unit rumah	<b>80%</b>
9.	Bagaimana pengaruh program pembangunan tangki septictank skala individual	<b>45%</b>
10.	Bagaimana pelaksanaan pembangunan prasarana pengaman	<b>68%</b>

Sumber: Hasil Survey 2020

Berdasarkan tabel 21, program SKPD yang terlaksana dengan baik adalah Peningkatan Kualitas Rumah Swadaya 30 Unit Rumah, sedangkan program SKPD yang tidak terlaksana dengan baik adalah Pembangunan Jalan, pemerintah Kabupaten Bulukumba perlu meninjau kembali program yang tidak terlaksana dengan baik.

## **G. Analisis Pengembangan Kawasan Pesisir Pantai Merpati.**

### **1. Identifikasi Faktor Internal dan Eksternal**

Kawasan pariwisata Pantai Merpati merupakan kawasan pariwisata yang memiliki perkembangan yang sangat signifikan hal ini terlihat dari jumlah kunjungan wisatawan yang bertambah banyak, yang diharapkan semakin meningkat dari tahun ketahun baik wisatawan lokal maupun wisatawan mancanegara sehingga dapat menambah pemasukan daerah khususnya masyarakat di sekitar wilayah Pantai Merpati. Berdasarkan pendapat masyarakat sekitar lebih tertarik untuk melakukan aktivitas wisata baik pada siang maupun malam hari dan melakukan aktivitas lainnya seperti berolahraga, serta tidak sedikit masyarakat yang ingin bekerja pada sektor pariwisata. Meningkatnya kebutuhan akan tempat pariwisata dan didukung dengan semakin berkembangnya kawasan pariwisata

Pantai Merpati secara langsung tentunya telah membuka kesempatan kerja bagi masyarakat sekitar dan meningkatkan pendapatan masyarakat.

## 2. Bentuk-Bentuk Faktor Internal dan Eksternal

### a. Kekuatan (*Strength*)

Potensi yang dimiliki Pantai Merpati yang terletak di Kecamatan Ujung Bulu, Kelurahan Terang–Terang dapat dilihat dari berbagai aspek kekuatan (*Strength*), kelemahan, ancaman dan peluang dalam pengembangan Pantai Merpati sebagai kawasan objek wisata yang terletak di Kelurahan Terang-Terang ini terdiri atas:

- 1) Objek wisata Pantai Merpati mempunyai daya tarik unggulan
  - a) Pembangunan Monumen 40.000 Jiwa Kelurahan Terang-Terang (Dinas Kebudayaan dan Pariwisata)
  - b) Pembangunan Hutan Kota Kelurahan Terang-Terang (Dinas Kebudayaan dan Pariwisata)
  - c) Pembangunan Phinisi Park Kelurahan Terang-Terang (Dinas Kebudayaan dan Pariwisata)
- 2) Keamanan objek wisata Pantai Merpati kondusif
- 3) Rencana/program pengembangan wisata Pantai Merpati disusun dan dilaksanakan tiap tahun
- 4) Promosi Pantai Merpati dilakukan melalui media elektronik
- 5) Objek pariwisata Pantai Merpati menyediakan lokasi kepada penduduk setempat untuk berdagang
- 6) Objek pariwisata Pantai Merpati tidak mengganggu aktivitas masyarakat mencari nafkah dari pekerjaan utamanya

b. Kelemahan

- 1) Pemeliharaan dan pengalihan fungsi ruang yang tidak terkendali.
- 2) Promosi objek wisata yang kurang baik
- 3) Program pengembangan objek wisata yang masih sederhana
  - a) Kegiatan Pembangunan Prasarana Pengaman Pantai (Tanggul Pengaman Pantai Merpati) (Dinas Pengelolaan Sumber Daya Air (PSDA))
- 4) Keterbatasan anggaran untuk biaya sarana dan prasarana
- 5) Kurangnya kesadaran masyarakat dalam upaya pengembangan objek wisata Pantai Merpati
- 6) Pengembangan daya tarik wisata masih sederhana

c. Ancaman

- 1) Memicu munculnya kepentingan pribadi dalam pihak pemerintah mengenai pengelolaan kawasan pariwisata Pantai Merpati
- 2) Masih lemahnya pengawasan pemerintah daerah dalam pemeliharaan dan penataan ruang bagian kawasan pariwisata Pantai Merpati
- 3) Pengelolaan fasilitas persampahan dan area parkir yang kurang memadai sehingga mengurangi estetika kawasan pariwisata serta menghambat mobilitas dalam kawasan

d. Peluang

- 1) Adanya arahan yang tertuang dalam RTRW Kabupaten Bulukumba diarahkan sebagai pengembangan kawasan strategis
- 2) Pengembangan kawasan pariwisata Pantai Merpati dapat meningkatkan pendapatan masyarakat.

- 3) Pengembangan kawasan pariwisata Pantai Merpati telah membuka kesempatan kerja bagi masyarakat kelurahan terang-terang
  - a. Pembangunan Jalan Pantai Merpati (Jalan Menuju Jembatan Suangai Bialo) (Dinas Pekerjaan Umum Penataan Ruang).
- 4) pemerintah Kabupaten Bulukumba dalam rencana tata ruang wilayah untuk menjadikan kawasan pariwisata Pantai Merpati sebagai salah satu pilar ekonomi yang mampu meningkatkan pendapatan asli daerah (PAD) (Dinas Kebudayaan dan Pariwisata).

### **3. Pembobotan Faktor Strategi Internal**

Melalui analisis faktor internal dengan matriks IFAS, maka diperoleh faktor-faktor kekuatan yang dapat dikembangkan dan faktor kelemahan yang dapat diminimalkan pada kawasan Wisata Pantai Merpati. Dari seluruh faktor kekuatan, yang dipandang memiliki tingkat kepentingan paling tinggi adalah Objek pariwisata Pantai Merpati menyediakan lokasi kepada penduduk setempat untuk berdagang dengan bobot tertinggi 0,12. Dilihat dari tingkat pengaruhnya, promosi Pantai Merpati dilakukan melalui media elektronik, objek pariwisata Pantai Merpati menyediakan lokasi kepada penduduk setempat untuk berdagang dengan rating 5, Objek wisata Pantai Merpati mempunyai daya tarik unggulan memiliki rating setuju dengan rating 4. Keamanan objek wisata Pantai Merpati kondusif, Rencana/program pengembangan wisata Pantai Merpati disusun dan dilaksanakan tiap tahun, Objek pariwisata Pantai Merpati tidak mengganggu aktivitas masyarakat mencari nafkah dari pekerjaan utamanya memiliki cukup setuju dengan rating

3. Pada seluruh faktor kelemahan, faktor yang dinilai paling penting adalah Keterbatasan anggaran untuk biaya sarana dan prasarana dengan bobot 0,10. Faktor Pemeliharaan dan pengalihan fungsi ruang yang tidak terkendali memiliki bobot 0,06. Dari tingkat pengaruhnya, promosi objek wisata yang kurang baik, Pemeliharaan dan pengalihan fungsi ruang yang tidak terkendali, kurangnya kesadaran masyarakat dalam upaya pengembangan objek wisata Pantai Merpati memiliki rating 2, sedangkan keterbatasan anggaran untuk biaya sarana dan prasarana, pengembangan daya tarik wisata masih sederhana memiliki rating 1. Untuk lebih jelasnya dapat dilihat pada Tabel 22.

**Tabel 22** Faktor-Faktor Strategi Internal pengembangan Kawasan Wisata Pantai Merpati.

No	Faktor Strategi Internal Kekuatan	Pengolahan Data Kuisisioner	Bobot	Rating	Skor
1	Objek wisata Pantai Merpati mempunyai daya tarik unggulan	42	0,10	4	0,40
2	Keamanan objek wisata Pantai Merpati kondusif	34	0,08	3	0,24
3	Rencana/program pengembangan wisata Pantai Merpati disusun dan dilaksanakan tiap tahun	37	0,08	3	0,24
4	Promosi Pantai Merpati dilakukan melalui media elektronik	49	0,11	5	0,55
5	Objek pariwisata Pantai Merpati menyediakan lokasi kepada penduduk setempat untuk berdagang	51	0,12	5	0,60
6	Objek pariwisata Pantai Merpati tidak mengganggu aktivitas masyarakat mencari mafkah dari pekerjaan utamanya	26	0,06	3	0,18
	<b>Jumlah Kekuatan</b>	<b>239</b>	<b>0,55</b>		<b>2,21</b>
	<b>Faktor Strategi Internal Kelemahan</b>				
1	Pemeliharaan dan pengalihan fungsi ruang yang tidak terkendali.	27	0,06	2	0,12
2	Promosi objek wisata yang kurang baik	37	0,08	2	0,16
3	Program pengembangan objek wisata yang masih sederhana	31	0,07	2	0,14
4	Keterbatasan anggaran untuk biaya sarana dan prasarana	42	0,10	1	0,10



No	Faktor Strategi Internal Kekuatan	Pengolahan Data Kuisisioner	Bobot	Rating	Skor
5	Kurangnya kesadaran masyarakat dalam upaya pengembangan objek wisata Pantai Merpati	32	0,07	2	0,14
6	Pengembangan daya tarik wisata masih sederhana	30	0,07	1	0,07
<b>Jumlah Kelemahan</b>		<b>178</b>	<b>0,45</b>		<b>0,73</b>
<b>Total Faktor Internal</b>		<b>417</b>	<b>1,00</b>		<b>2,94</b>

Sumber: Hasil Analisis SWOT 2020

#### 4. Pembobotan Fakor Strategi Eksternal

Analisis matriks EFAS digunakan untuk melakukan analisis terhadap faktor strategi peluang dan ancaman dalam pengembangan wisata. Diantara seluruh tabel peluang, Pengembangan kawasan pariwisata Pantai Merpati dapat meningkatkan pendapatan masyarakat dengan tingkat kepentingan yang tinggi bobot 0,17. Sedangkan Adanya arahan yang tertuang dalam RTRW Kabupaten Bulukumba, diarahkan sebagai pengembangan kawasan strategis dengan bobot 0,14. Dilihat dari adanya arahan yang tertuang dalam RTRW Kabupaten Bulukumba diarahkan sebagai pengembangan kawasan strategis, Pengembangan kawasan pariwisata Pantai Merpati dapat meningkatkan pendapatan masyarakat, Pengembangan kawasan pariwisata Pantai Merpati telah membuka kesempatan kerja bagi masyarakat kelurahan terang-terang, pemerintah Kabupaten Bulukumba dalam rencana tata ruang wilayah untuk menjadikan kawasan pariwisata Pantai Merpati sebagai salah satu pilar ekonomi yang mampu meningkatkan pendapatan asli daerah (PAD) dengan rating 5.

Mengenai faktor ancaman, Masih lemahnya pengawasan pemerintah daerah dalam pemeliharaan dan penataan ruang bagian kawasan pariwisata Pantai Merpati dengan bobot 0,14 dan Pengelolaan fasilitas persampahan dan area parkir



yang kurang memadai sehingga mengurangi estetika kawasan pariwisata serta menghambat mobilitas dalam kawasan dengan bobot terendah 0,11. Dari tingkat pengaruhnya memicu munculnya kepentingan pribadi dalam pihak pemerintah mengenai pengelolaan kawasan pariwisata Pantai Merpati, Masih lemahnya pengawasan pemerintah daerah dalam pemeliharaan dan penataan ruang bagian kawasan pariwisata Pantai Merpati memiliki bobot 2 sedangkan Pengelolaan fasilitas persampahan dan area parkir yang kurang memadai sehingga mengurangi estetika kawasan pariwisata serta menghambat mobilitas dalam kawasan memiliki bobot 1. Untuk lebih jelas dapat dilihat pada Tabel 23.

**Tabel 23** Faktor-Faktor Strategi Eksternal Pengembangan Kawasan Wisata Pantai Merpati

No	Faktor Strategi Eksternal Peluang	Pengolahan Data Kuisisioner	Bobot	Rating	Skor
1	Adanya arahan yang tertuang dalam RTRW Kabupaten Bulukumba diarahkan sebagai pengembangan kawasan strategis	34	0,14	5	0,70
2	Pengembangan kawasan pariwisata Pantai Merpati dapat meningkatkan pendapatan masyarakat	40	0,17	5	0,85
3	Pengembangan kawasan pariwisata Pantai Merpati telah membuka kesempatan kerja bagi masyarakat kelurahan terang-terang	37	0,15	5	0,75
4	pemerintah Kabupaten Bulukumba dalam rencana tata ruang wilayah untuk menjadikan kawasan pariwisata Pantai Merpati sebagai salah satu pilar ekonomi yang mampu meningkatkan pendapatan asli daerah (PAD)	39	0,16	5	0,80
<b>Jumlah Peluang</b>		<b>150</b>	<b>0,62</b>		<b>3,10</b>
<b>Faktor Strategi Internal Ancaman</b>					
1	memicu munculnya kepentingan pribadi dalam pihak pemerintah mengenai pengelolaan kawasan pariwisata Pantai Merpati	31	0,13	2	0,26
2	Masih lemahnya pengawasan pemerintah	34	0,14	2	0,28

No	Faktor Strategi Eksternal Peluang	Pengolahan Data Kuisisioner	Bobot	Rating	Skor
	daerah dalam pemeliharaan dan penataan ruang bagian kawasan pariwisata Pantai Merpati				
3	Pengelolaan fasilitas persampahan dan area parkir yang kurang memadai sehingga mengurangi estetika kawasan pariwisata serta menghambat mobilitas dalam kawasan	27	0,11	1	0,11
<b>Jumlah Ancaman</b>		<b>84</b>	<b>0,38</b>		<b>0,65</b>
<b>Total Faktor Internal</b>		<b>234</b>	<b>1,00</b>		<b>3,75</b>

Sumber: Hasil Analisis SWOT 2021

### 5. Matriks Analisis SWOT

Analisis SWOT digunakan untuk menentukan rencana dan strategi pengembangan wisata kawasan pesisir Pantai Merpati, dengan membandingkan antara faktor internal dan faktor eksternal sehingga dari analisis tersebut dapat di peroleh suatu keputusan strategi. Matriks analisis SWOT dapat dilihat pada tabel 24.

**Tabel 24** Matriks Analisis SWOT

	FAKTOR INTERNAL	
	<i>STRENGTH (S)</i>	<i>WEAKNESS (W)</i>
<b>FAKTOR EKSTERNAL</b>	1. Objek wisata Pantai Merpati mempunyai daya tarik unggulan 2. Keamanan objek wisata Pantai Merpati kondusif	Pemeliharaan dan pengalihan fungsi ruang yang tidak terkendali.
<b>OPPURTUNITIES (O)</b>	3. Rencana/program pengembangan wisata Pantai Merpati disusun dan dilaksanakan tiap tahun 4. Promosi Pantai Merpati dilakukan melalui media elektronik 5. Objek pariwisata Pantai Merpati menyediakan lokasi kepada penduduk setempat untuk berdagang 6. Objek pariwisata Pantai Merpati tidak mengganggu aktivitas masyarakat mencari maffah dari pekerjaan utamanya	1. Promosi objek wisata yang kurang baik 2. Program pengembangan objek wisata yang masih sederhana 3. Keterbatasan anggaran untuk biaya sarana dan prasarana 4. Kurangnya kesadaran masyarakat dalam upaya pengembangan

<p>kesempatan kerja bagi masyarakat kelurahan terang-terang</p> <p>4. Pemerintah Kabupaten Bulukumba dalam rencana tata ruang wilayah untuk menjadikan kawasan pariwisata Pantai Merpati sebagaisalah satu pilar ekonomi yang mampu meningkatkan pendapatan asli daerah (PAD)</p>	<p><b>STRATEGIS – O</b></p> <ol style="list-style-type: none"> <li>1. Membuat master plan pengembangan Kawasan Objek Wisata Pantai Merpati.</li> <li>2. Mengembangkan dan meningkatkan keamanan Pantai Merpati yang dapat berpengaruh terhadap pendapatan masyarakat.</li> <li>3. Program Pengembangan objek wisata Pantai Merpati dapat membuka Kesempatan kerja bagi Masyarakat.</li> <li>4. Mendukung aktifitas masyarakat yang mampu meningkatkan Pendapatan masyarakat dan daerah</li> </ol>	<p>objek wisata Pantai Merpati</p> <p>5. Pengembangan daya tarik wisata masih sederhana</p> <p><b>STRATEGI W – O</b></p> <ol style="list-style-type: none"> <li>1. Memaksimalkan Fungsi ruang sesuai arahan pengembangan Objek Wisata Pantai Marina.</li> <li>2. Memaksimalkan Program dan promosi yang dapat menunjang pendapatan masyarakat.</li> <li>3. Mewujudkan pilar ekonomi melalui pengembangan daya tarik serta meningkatkan pengetahuan masyarakat .</li> </ol>
<p><b>THREAT (T)</b></p> <ol style="list-style-type: none"> <li>1. Memicu munculnya kepentingan kepentingan pribadi dalam pihak pemerintah mengenai pengelolaan kawasan pariwisata Pantai Merpati</li> <li>2. Masih lemahnya pengawasan pemerintah daerah dalam pemeliharaan dan penataan ruang bagian kawasan pariwisata Pantai Merpati</li> <li>3. Pengelolaan fasilitas persampahan dan area parkir yang kurang memadai sehingga mengurangi estetika kawasan pariwisata serta menghambat mobilitas dalam kawasan</li> </ol>	<p><b>STRATEGIS – T</b></p> <ol style="list-style-type: none"> <li>1. Meningkatkan transparansi pengelolaan daya tarik dan keamanan objek wisata pantai bahari.</li> <li>2. Optimalisasi program dan eksplere objek wisata serta memperhatikan dan penataan ruang.</li> <li>3. Mendukung aktivitas masyarakat melalui pengelolaan lokasi dan daya dukung persampahan objek wisata Pantai Merpati.</li> </ol>	<p><b>STRATEGI W – T</b></p> <ol style="list-style-type: none"> <li>1. Optimalisasi pemeliharaan serta eksplere dan melibatkan semua pihak dalam perencanaan fungsi ruang objek wisata.</li> <li>2. Memaksimalkan pengawasan modal pembangunan sarana dan prasarana serta penataan ruang objek wisata Pantai Merpati.</li> <li>3. Penyuluhan terhadap masyarakat tentang pengembangan</li> </ol>

		dan pengelolaan aktivitas pariwisata Pantai Merpati.
--	--	--

Sumber: Hasil Analisis SWOT 2021

Dari tabel 24 matriks SWOT diatas maka kita mendapatkan alternative strategi pengembangan Wisata, yaitu berupa, SO, WO, ST, dan WT. Dari beberapa alternative strategi yang di hasilkan, maka ada 3 *alternative* strategi yang di jadikan rekomendasi, antara lain :

- a. Strategi SO (*strength-opportunity*), strategi yang memanfaatkan kekuatan untuk mendapatkan peluang, dengan menggunakan kekuatan internal dalam memanfaatkan peluang eksternal.
  - 1) Membuat *master plan* pengembangan Kawasan Objek Wisata Pantai Merpati.
  - 2) Mengembangkan dan meningkatkan keamanan Pantai Merpati yang dapat berpengaruh terhadap pendapatan masyarakat.
  - 3) Program Pengembangan objek wisata Pantai Merpati dapat membuka Kesempatan kerja bagi Masyarakat.
  - 4) Mendukung aktifitas masyarakat yang mampu meningkatkan Pendapatan masyarakat dan daerah.
- b. Strategi WO (*weakness-opportunity*), strategi yang meminimalkan kelemahan dan memanfaatkan peluang, dengan tujuan dapat memperbaiki kelemahan internal yang memanfaatkan peluang eksternal.
  - 1) Memaksimalkan Fungsi ruang sesuai arahan pengembangan Objek Wisata Pantai Marina.

- 2) Memaksimalkan Program dan promosi yang dapat menunjang pendapatan masyarakat.
  - 3) Mewujudkan pilar ekonomi melalui pengembangan daya tarik serta meningkatkan pengetahuan masyarakat
- c. Strategi ST (*strength-threats*), strategi yang menggunakan kekuatan dan mengatasi ancaman. Strategi ini memanfaatkan kekuatan internal yang dapat mengatasi atau mengurangi ancaman eksternal.
- 1) Meningkatkan transparansi pengelolaan daya tarik dan keamanan objek wisata Pantai Merpati
  - 2) Optimalisasi program dan explore objek wisata serta memperhatikan dan penataan ruang.
  - 3) Mendukung aktivitas masyarakat melalui pengelolaan lokasi dan daya dukung persampahan objek wisata Pantai Merpati.
- d. Strategi WT (*weakness-threats*), strategi yang meminimalkan atau mengurangi kelemahan internal dengan menghindari ancaman eksternal.
- 1) Optimalisasi pemeliharaan serta explore dan melibatkan semua pihak dalam perencanaan fungsi ruang objek wisata.
  - 2) Memaksimalkan pengawasan modal pembangunan sarana dan prasarana serta penataan ruang objek wisata Pantai Merpati.
  - 3) Penyuluhan terhadap masyarakat tentang pengembangan dan pengelolaan aktivitas pariwisata Pantai Merpati.

Berdasarkan hasil dari matriks pembobotan SWOT faktor strategi internal dan faktor strategi eksternal, secara ringkas dapat dilihat pada Tabel 25.

**Tabel 25** Hasil Pembobotan Analisis SWOT

<b>IFAS</b>	<b>S = 2,21</b>	<b>W = 0,65</b>
<b>EFAS</b>		
O = 3,10	SO = 5,31	WO = 3,75
T = 0,73	ST = 2,94	WT = 1,38

Sumber: Hasil Analisis 2021

Berdasarkan tabel 25 dapat disusun prioritas strategi yang di dasarkan pada kombinasi strategi dengan nilai tinggi sampai paling rendah, hal ini dapat dilihat pada Tabel 26.

Prioritas	Strategi	Bobot Nilai
1	2	3
2	SO	5,31
3	WO	3,75
4	ST	2,94
5	WT	1,38

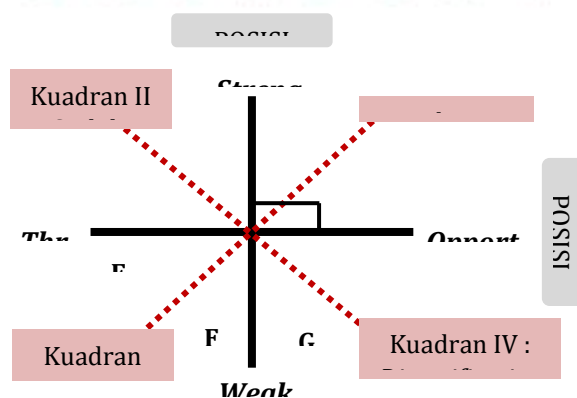
**Tabel 26** Prioritas Urutan Alternatif Strategi SWOT

Sumber: Hasil Analisis 2021

### KUADRAN ANALISIS SWOT

Kekuatan – kelemahan :  $2,21 - 0,65 = 1,56$

Peluang – ancaman :  $3,10 - 0,73 = 2,37$





Dari hasil analisis IFAS dan EFAS yang tertuang dalam tabel prioritas dan grafik letak kuadaran, maka strategi SO merupakan strategi yang di anggap memiliki prioritas tinggi. Strategi tersebut adalah :

1. Membuat *master plan* pengembangan Kawasan Objek Wisata Pantai Merpati.
2. Mengembangkan dan meningkatkan keamanan Pantai Merpati yang dapat berpengaruh terhadap pendapatan masyarakat.
3. Program Pengembangan objek wisata Pantai Merpati dapat membuka kesempatan kerja bagi masyarakat.
4. Mendukung aktifitas masyarakat yang mampu meningkatkan Pendapatan masyarakat dan daerah

#### **H. Konsep Kajian Pandangan Islam Dengan Hasil Penelitian Strategi Pengembangan Kawasan Pesisir Pantai Merpati**

Pariwisata dalam kamus bahasa Arab disebut Rihlah artinya aktivitas perjalanan dari suatu tempat ke tempat lain dengan tujuan tertentu. Pariwisata secara etimologi berasal dari bahasa Sanskerta yang tersusun atas dua suku kata: “pari” dan “wisata”. Pari berarti banyak, berkali-kali berputar-putar, lengkap. Sedangkan wisata berarti perjalanan, bepergian. Di dalam al-Quran diperoleh banyak isyarat untuk melakukan aktivitas pariwisata. Pariwisata sebagai salah satu sektor yang bisa mendatangkan pendapatan individu, masyarakat bahkan *income* bagi negara. Bahkan ada beberapa daerah atau negara yang roda perekonomiannya sangat tergantung pada sektor pariwisata

yang dapat menghasilkan *income* yang banyak. Misalnya daerah yang memiliki letak geografis yang indah, keragaman seni dan budaya, sarana dan prasarana transportasi dan akomodasi, serta khazanah peninggalan sejarah yang kaya, maka pariwisata sebagai objek industri sangat menjanjikan untuk dikembangkan. Selain Allah swt menegaskan bahwa manusia perlu mengadakan perjalanan untuk melakukan penelitian tentang aneka peninggalan sejarah dan kebudayaan manusia. Hal ini sejalan dengan QS. Al-Ankabut/ 20:

قُلْ سِيرُوا فِي الْأَرْضِ فَانظُرُوا كَيْفَ بَدَأَ الْخَلْقَ ثُمَّ اللَّهُ يُنشِئُ النَّشْأَةَ  
الْآخِرَةَ إِنَّ اللَّهَ عَلَىٰ كُلِّ شَيْءٍ قَدِيرٌ

Terjemahnya:

“Katakanlah: "Berjalanlah di (muka) bumi, maka perhatikanlah bagaimana Allah menciptakan (manusia) dari permulaannya, kemudian Allah menjadikannya sekali lagi. Sesungguhnya Allah Maha Kuasa atas segala sesuatu.”

Pariwisata diharapkan dapat menyadarkan manusia bahwa ia adalah makhluk Allah yang fana. Segala sesuatu yang dikerjakan di dunia akan dimintakan pertanggung jawaban di hadapan Allah sebagai hakim yang Maha Adil yang tujuannya berjumpa dengan Allah. Dan peradaban yang pernah dihasilkannya akan menjadi tonggak sejarah bagi generasi yang datang sesudahnya.

Namun demikian pernyataan al-Quran yang menjelaskan tentang pariwisata berakhir pada keinginan Allah swt untuk memberikan kesadaran kepada makhluknya yang diberi amanat sebagai khalifah agar dapat mengetahui

kebenaran dan kebesaran serta kemahakuasaan-Nya Allah swt. Bukan menjadi perusak kenikmatan yang Allah telah berikan.

Selain itu tidak diragukan lagi bahwa ajaran Islam melarang wisata ke tempat-tempat rusak yang terdapat minuman keras, perzinaan, berbagai kemaksiatan seperti di pinggir pantai yang bebas dan acara-acara bebas dan tempat-tempat kemaksiatan. Atau juga diharamkan safar untuk mengadakan perayaan bid'ah. Karena seorang muslim diperintahkan untuk menjauhi kemaksiatan maka jangan terjerumus (kedalamnya) dan jangan duduk dengan orang yang melakukan itu.

Para ulama dalam Al-Lajnah Ad-Daimah mengatakan: "Tidak diperkenankan bepergian ke tempat-tempat kerusakan untuk berwisata. Karena hal itu mengundang bahaya terhadap agama dan akhlak. Karena ajaran Islam datang untuk menutup peluang yang menjerumuskan kepada keburukan." (Fatawa Al-Lajnah Ad-Daimah, 26/332).

Para ulama Al-Lajnah Ad-Daimah juga berkata: "Kalau wisata tersebut mengandung unsur memudahkan melakukan kemaksiatan dan kemunkaran serta mengajak kesana, maka tidak boleh bagi seorang muslim yang beriman kepada Allah dan hari Akhir membantu untuk melakukan kemaksiatan kepada Allah dan menyalahi perintahNya. Barangsiapa yang meninggalkan sesuatu karena Allah, maka Allah akan mengganti yang lebih baik dari itu. (Fatawa Al-Lajnah Ad Daimah, 26/224).

QS Al- Qasas/77:

وَابْتَغِ فِيمَا آتَاكَ اللَّهُ الدَّارَ الْآخِرَةَ وَلَا تَنْسَ نَصِيبَكَ مِنَ الدُّنْيَا وَأَحْسِنَ كَمَا  
 أَحْسَنَ اللَّهُ إِلَيْكَ وَلَا تَبْغِ الْفَسَادَ فِي الْأَرْضِ إِنَّ اللَّهَ لَا يُحِبُّ الْمُفْسِدِينَ

Terjemahnya:

“Dan carilah pada apa yang telah dianugerahkan Allah kepadamu (kebahagiaan) negeri akhirat, dan janganlah kamu melupakan bahagianmu dari (kenikmatan) duniawi dan berbuat baiklah (kepada orang lain) sebagaimana Allah telah berbuat baik, kepadamu, dan janganlah kamu berbuat kerusakan di (muka) bumi. Sesungguhnya Allah tidak menyukai orang-orang yang berbuat kerusakan.”

Menurut Tafsir Jalalyn, (Dan carilah) upayakanlah (pada apa yang telah dianugerahkan Allah kepada kalian) berupa harta benda (kebahagiaan negeri akhirat) seumpamanya kamu menafkahkan di jalan ketaatan kepada Allah (dan janganlah kamu melupakan) jangan kamu lupa (bagianmu dari kenikmatan duniawi) yakni hendaknya kamu beramal dengannya untuk mencapai pahala di akhirat (dan berbuat baiklah) kepada orang-orang dengan bersedekah kepada mereka (sebagaimana Allah telah berbuat baik kepadamu, dan janganlah kamu berbuat) mengadakan (kerusakan di muka bumi) dengan mengerjakan perbuatan-perbuatan maksiat. (Sesungguhnya Allah tidak menyukai orang-orang yang berbuat kerusakan) maksudnya Allah pasti akan menghukum mereka.

## **BAB V**

### **PENUTUP**

#### **A. Kesimpulan**

Rumusan masalah dan kajian pada pembahasan bab sebelumnya, maka kesimpulan akhir yang dapat diperoleh adalah sebagai berikut:

1. Program pengembangan Pantai Merpati sebagai daya tarik wisata di Kabupaten Bulukumba telah di laksanakan oleh beberapa SKPD yaitu, Dinas Pendapatan Daerah, Dinas Kebudayaan dan Pariwisata, Dinas Lingkungan Hidup dan Kebersihan, Dinas Lingkungan Hidup dan Kehutanan, Dinas Pekerjaan Umum dan Penataan Ruang, Dinas Perdagangan dan Perindustrian, Dinas Perumahan, Permukiman, dan Pertanahan, dan Dinas Pengelolaan Sumber Daya Air .
2. Hasil analisis SWOT yaitu, membuat master plan pengembangan Kawasan Objek Wisata Pantai Merpati, mengembangkan dan meningkatkan Pantai Merpati yang dapat berpengaruh terhadap pendapatan masyarakat, program pengembangan objek wisata Pantai Merpati dapat membuka kesempatan kerja bagi masyarakat, mendukung aktivitas masyarakat yang mampu meningkatkan pendapatan masyarakat dan daerah.

#### **B. Saran**

Kawasan wisata Pantai Merpati pada saat ini merupakan suatu kawasan yang masih termasuk dalam taraf pengembangan, sehingga sangat mungkin memerlukan saran-saran untuk kemajuan wisata tersebut:

1. Pemerintah
  - a. Dalam hal ini pemerintah diharapkan untuk lebih memperhatikan pembangunan kawasan objek wisata

- b. Tetap memperhatikan sarana dan prasarana kawasan wisata Pantai Merpati.

2. Masyarakat

- a. Masyarakat memiliki peran penting dalam pengembangan kawasan wisata Pantai Merpati, sehingga harus berperan lebih maksimal menjaga keindahan Pantai Merpati
- b. Tetap menjaga dan mejalin kerjasama dengan aparat pemerintah dalam mengawal kebijakan pemerintah terkait pengembangan kawasan wisata Pantai Merpati.

3. Swasta

- a. Dapat membantu pengembangan dan pembangunan kawasan wisata Pantai Merpati.
- b. Melakukan kegiatan promosi ataupun pemasaran kawasan wisata Pantai Merpati.

4. Untuk Penelitian selanjutnya, hasil penelitian yang telah penulis susun dapat dijadikan sebagai bahan dalam perbandingan atau pertimbangan dan referensi yang dapat memperdalam penelitian selanjutnya dengan obyek ataupun subyek yang berbeda.



## DAFTAR PUSTAKA

- Aripin, Aripin. **"Pengaruh Kegiatan Pariwisata Terhadap Sosial Ekonomi Masyarakat Di Kawasan Bukit Cinta Rawa Pening Kabupaten Semarang."** Phd Diss., Universitas Diponegoro, 2005.
- Budiaji, W. (2013). **Skala Pengukuran Dan Jumlah Respon Skala Likert.** *Jurnal ilmu pertanian dan perikanan*, 2(2), 127-133.
- Devy, H. A., & Soemanto, R. B. (2017). **Pengembangan Obyek Dan Daya Tarik Wisata Alam Sebagai Daerah Tujuan Wisata Di Kabupaten Karanganyar.** *Jurnal sosiologi dilema*, 32(1), 34-44.
- Ekosafitri, K. H., Rustiadi, E., & Yulianda, F. (2017). **Pengembangan Wilayah Pesisir Pantai Utara Jawa Tengah Berdasarkan Infrastruktur Daerah: Studi Kasus Kabupaten Jepara.** *Journal of Regional and Rural Development Planning*, 1(2), 145-157.
- Hermanto, L. (2017). **Strategi Pemberdayaan Ekonomi Sosial Masyarakat Nelayan Berbasis Komunitas Ibu Rumah Tangga Di Kelurahan Kolo Kecamatan Asakota Kota Bima.** *Mu'amalat: Jurnal Kajian Hukum Ekonomi Syariah*, 9(2), 160-188.
- Hidayat, M., 2011. **Strategi Perencanaan Dan Pengembangan Objek Wisata (Studi Kasus Pantai Pangandaran Kabupaten Ciamis Jawa Barat).** *THE Journal: Tourism and Hospitality Essentials Journal*, 1(1), pp.33-44.
- Mukhsin, Raudhah, Palmarudi Mappigau, and Andi Nixia Tenriawaru. **"Pengaruh Orientasi Kewirausahaan Terhadap Daya Tahan Hidup Usaha Mikro Kecil Dan Menengah Kelompok Pengolahan Hasil Perikanan Di Kota Makassar."** *J Anal* 6, no. 2 (2017): 188-193.
- Parlindungan, Chandra Junior, and Djamhur Hamid. **"Pengembangan Objek Wisata Pantai Amal Di Kota Tarakan (Studi Kasus Pada Dinas Kebudayaan Pariwisata Pemuda Dan Olahraga Kota Tarakan)."** *Jurnal Administrasi Bisnis* 32, no. 1 (2016): 53-57.
- Pamungkas, S. (2017). **Analisis Swot Sebagai Dasar Perumusan Dan Implementasi Strategi Pada Restoran Mie Cobek Malang** (Doctoral dissertation, Universitas Brawijaya).
- Pahleviannur, M. R., Wulandari, D. A., Sochiba, S. L., & Santoso, R. R. (2020). **Strategi Perencanaan Pengembangan Pariwisata Untuk Mewujudkan Destinasi Tangguh Bencana Di Wilayah Kepesisiran Drini Gunungkidul.** *Jurnal Pendidikan Ilmu Sosial*, 29(2), 116-126.

- Parlindungan, C. J., & Hamid, D. (2016). **Pengembangan Objek Wisata Pantai Amal Di Kota Tarakan (Studi Kasus Pada Dinas Kebudayaan Pariwisata Pemuda Dan Olahraga Kota Tarakan).** *Jurnal Administrasi Bisnis*, 32(1), 53-57.
- Primadany, S. R. (2013). **Analisis Strategi Pengembangan Pariwisata Daerah (Studi Pada Dinas Kebudayaan Dan Pariwisata Daerah Kabupaten Nganjuk).** *Jurnal Administrasi Publik*, 1(4), 135-143.
- Saputra, M. Ryan, and Rodhiyah Rodhiyah. **"Strategi Pengembangan Wisata Di Kawasan Gunung Andong Magelang."** *Jurnal Ilmu Administrasi Bisnis* 5, no. 4 (2016): 571-586.
- Putriani, Dian, and Endang Sutrisna. **"Analisis Swot Sebagai Dasar Perumusan Strategi Bersaing Pada Produk Asuransi Jiwa Perorangan Ajb Bumiputera 1912 Kpr Pekanbaru."** PhD diss., Riau University, 2017.
- Silitonga, S.S.M. And Anom, I.P., 2016. **Kota Tua Barus Sebagai Daerah Tujuan Wisata Sejarah Di Kabupaten Tapanuli Tengah.** *Jurnal Destinasi Pariwisata* ISSN, 2338, P.8811.
- Soedarso, S., & Nurif, N. (2014). **Potensi Dan Kendala Pengembangan Pariwisata Berbasis Kekayaan Alam Dengan Pendekatan Marketing Places (Studi Kasus Pengembangan Pariwisata Di Kabupaten Bojonegoro).** *Jurnal Sosial Humaniora (JSH)*, 7(2), 136-149.
- Sulistiani, Dwi. **"Analisis Swot Sebagai Strategi Perusahaan Dalam Memenangkan Persaingan Bisnis."** el-Qudwah (2014).
- Sumarabawa, I. G. A., Wesnawa, I. G. A., & Astawa, I. B. M. (2015). **Ketersediaan Aksesibilitas Serta Sarana Dan Prasarana Pendukung Bagi Wisatawan Di Daerah Wisata Pantai Pasir Putih, Desa Prasi, Kecamatan Karangasem.** *Jurnal Pendidikan Geografi Undiksha*, 3(3).
- Trinanda, T. C. (2017). **Pengelolaan Wilayah Pesisir Indonesia Dalam Rangka Pembangunan Berbasis Pelestarian Lingkungan.** *Matra Pembaruan: Jurnal Inovasi Kebijakan*, 1(2), 75-84.
- Undang-Undang No. 32 Tahun 2004 Tentang Pemerintah Daerah
- Undang-Undang Nomor.27 tahun 2007 tentang pengelolaan wilayah pesisir dan pulau-pulau kecil (RI,2014))

Undang-Undang No 17 tahun 1985 tentang Ratifikasi UNCLOS 1982

UU Nomor.1 tahun 2014 tentang perubahan atas UU Nomor.27 tahun 2007 tentang pengelolaan wilayah pesisir dan pulau-pulau kecil (RI,2014))

Undang-Undang nomor 10 Tahun 2009 tentang kepariwisataan.

Undang-Undang Nomor 4 tahun 1960 tentang pokok perairan Indonesia serta Undang-Undang No 17 tahun 1985 tentang Ratifikasi UNCLOS 1982

Wakhidah, K., Dewi, S. P., & Ristianti, N. S. (2014). **Bentuk Pengembangan Pariwisata Pesisir Berkelanjutan Di Kabupaten Pekalongan.** *Ruang*, 1(2), 261-270.

Zamdial, Z., Hartono, D., Bakhtiar, D., & Nofridiansyah, E. (2017). **Studi Identifikasi Kerusakan Wilayah Pesisir Di Kabupaten Mukomuko Provinsi Bengkulu.** *Jurnal Enggano*, 2(2), 196-207.





### RIWAYAT HIDUP

Andi Andini Amalina Abdillah lahir di Bulukumba, 29 Januari 1999. Penulis merupakan anak keempat dari enam bersaudara. Anak dari Bapak Andi Djunaidi Abdillah, S.E., M.Si dan Ibu Arniwati Said Tjulla, S.E. Penulis memulai pendidikan formal di SD Negeri 10 Ela-Ela dan berhasil menyelesaikan sekolah dasar pada tahun 2011, lalu penulis melanjutkan pendidikan ke SMP Negeri 1 Bulukumba dan tamat pada 2014, kemudian penulis melanjutkan pendidikan di SMA Negeri 1 Bulukumba dan tamat tahun 2016, penulis melanjutkan pendidikan ke perguruan tinggi dan terdaftar sebagai mahasiswa Universitas Islam Negeri Alauddin Makassar, Fakultas Sains dan Teknologi dengan program studi Teknik Perencanaan Wilayah dan Kota strata satu (S1) melalui jalur Seleksi Prestasi Akademik Nasional Perguruan Tinggi Keagamaan Islam Negeri (SPAN-PTKIN).

### Lampiran

