

**PENGELOMPOKAN PROVINSI DI INDONESIA BERDASARKAN
PERSENTASE RATA-RATA PENGELUARAN TAHUN 2017**



SKRIPSI

Diajukan untuk Memenuhi Salah Satu Syarat Meraih Gelar Sarjana Matematika
(S.Mat) Jurusan Matematika pada Fakultas Sains dan Teknologi
Universitas Islam Negeri Alauddin Makassar

Oleh:

RISKA AMALIA

60600116020

**JURUSAN MATEMATIKA
FAKULTAS SAINS DAN TEKNOLOGI
UNIVERSITAS ISLAM NEGERI ALAUDDIN MAKASSAR
2021**

PERNYATAAN KEASLIAN SKRIPSI

Saya yang bertanda tangan di bawah ini:

Nama : Riska Amalia

NIM : 60600116020

Jurusan : Matematika

Fakultas : Sains dan Teknologi

Judul Skripsi : Pengelompokan Provinsi Di Indonesia Berdasarkan Persentase Rata-Rata Pengeluaran Tahun 2017

Menyatakan dengan sebenarnya bahwa skripsi yang saya tulis ini benar-benar merupakan hasil karya sendiri, bukan merupakan pengambilan data, tulisan atau pikiran orang lain yang saya akui sebagai hasil tulisan atau pikiran saya sendiri, kecuali dengan mencantumkan sumber cuplikan pada daftar pustaka. Apabila di kemudian hari terbukti atau dapat dibuktikan skripsi ini hasil jiplakan, maka saya bersedia menerima sanksi atas perbuatan tersebut.

Samata, Februari 2021

Penyusun,



Riska Amalia


NIM: 60600116020

PENGESAHAN SKRIPSI


Skripsi yang berjudul “Pengelompokan Provinsi di Indonesia Berdasarkan Persentase Rata-Rata Pengeluaran Tahun 2017”, yang disusun oleh Saudari **Riska Amalia**, Nim: **60600116020** Mahasiswa Jurusan Matematika pada Fakultas Sains dan Teknologi Universitas Islam Negeri (UIN) Alauddin Makassar, telah diuji dan dipertahankan dalam sidang *munaqasyah* yang diselenggarakan pada hari Kamis tanggal **11 Februari 2021 M**, bertepatan dengan **29 Jumadil Akhir 1442 H**, dinyatakan telah dapat diterima sebagai salah satu syarat untuk memperoleh gelar Sarjana Matematika (S.Mat).

Makassar, 11 Februari 2021 M
29 Jumadil Akhir 1442 H

DEWAN PENGUJI

Ketua	: Prof. Dr. Muhammad Halifah Mustami, M.Pd. (.....)	
Sekretaris	: Try Azisah Nurman, S.Pd., M.Pd.	(.....)
Munaqisy I	: Wahidah Alwi, S.Si., M.Si.	(.....)
Munaqisy II	: Dr. Hj. Rahmi Damis, M. Ag.	(.....)
Pembimbing I	: Adnan Sauddin, S.Pd., M.Si.	(.....)
Pembimbing II	: M. Ichsan Nawawi, S.Pd., M.Si.	(.....)

Diketahui oleh:
Dekan Fakultas Sains dan Teknologi
UIN Alauddin Makassar


Prof. Dr. Muhammad Halifah Mustami, M.Pd.
Nip. 19710412 200003 1 001

MOTTO

Use the time as possible, do not miss the opportunity


(Pergunakan waktu sebaik mungkin, jangan lewatkan kesempatan yang ada)

PERSEMBAHAN

Tugas akhir ini saya persembahkan untuk diri sendiri, bapakku (Muh. Ilyas) dan ibuku (Nurtina) tercinta, yang tiada hentinya memberikan semangat, nasehat, doa, dan kasih sayang, serta sebuah pengorbanan yang besar demi kesuksesanku.



KATA PENGANTAR



Dengan mengucap *Alhamdulillah*, suatu bentuk syukur penulis kepada Allah SWT. yang Maha Pengasih lagi Maha Penyayang yang senantiasa melimpahkan rahmat, hidayah, serta inayah-Nya sehingga penulis dapat menyelesaikan skripsi dengan judul ***“Pengelompokan Provinsi Di Indonesia Berdasarkan Persentase Rata-Rata Pengeluaran Tahun 2017”***. Serta, shalawat dan salam kami curahkan kepada baginda Rasulallah Muhammad SAW. suri tauladan yang sempurna bagi seluruh umat Islam. Shalawat dan salam pula kami haturkan kepada istri-istri beliau, keluarga, sahabat, *tabi'in*, *tabi'ut-tabi'in* serta para pengikutnya yang senantiasa istiqamah di jalan-Nya.

Skripsi ini disusun sebagai salah satu syarat akademik dalam menyelesaikan study (S1) Jurusan Matematika Fakultas Sains dan Teknologi Universitas Islam Negeri Alauddin Makassar. Skripsi ini disusun dengan usaha yang sungguh-sungguh dari penulis, dengan mengerahkan semua ilmu yang telah diperoleh selama proses perkuliahan. Banyak kesulitan yang penulis hadapi selama proses penyusunan skripsi. Namun, berkat bantuan dari berbagai pihak serta kekuatan doa yang tiada hentinya terutama dari kedua orang tua yang merupakan motivator terhebatku yang tiada duanya ayahanda **Muh. Ilyas** dan Ibunda **Nurtina** serta keluarga besar yang selalu memberikan semangat selama proses penyusunan skripsi.

Tanpa adanya bantuan, bimbingan, dan dukungan dari berbagai pihak penulis tidak akan bisa menyelesaikan skripsi ini. Sehingga, pada kesempatan ini penulis ingin mengucapkan terima kasih dan penghargaan yang setinggi-tingginya, kepada :

1. Bapak **Prof. Dr. Hamdan Juhannis, M.A., Ph.D**, selaku Rektor Universitas Islam Negeri (UIN) Alauddin Makassar
2. Bapak **Prof. Dr. Muhammad Halifah Mustami, M.Pd**, selaku Dekan Fakultas Sains dan Teknologi Universitas Islam Negeri Alauddin Makassar, para wakil dekan, dosen pengajar serta seluruh staf/pegawai atas bantuannya selama penulis mengikuti pendidikan di Fakultas Sains dan Teknologi Universitas Islam Negeri Alauddin Makassar.
3. Ibu **Wahidah Alwi, S.Si., M.Si**, selaku Ketua jurusan Matematika Fakultas Sains dan Teknologi Universitas Islam Negeri Alauddin Makassar sekaligus selaku Penguji II atas bimbingan dan sarannya dalam penyusunan skripsi ini beserta seluruh dosen pengajar dan staf jurusan atas segala bantuannya kepada penulis.
4. Ibu **Risnawati Iknas, S.Si., M.Si**, selaku Sekretaris jurusan Matematika Fakultas Sains dan Teknologi Universitas Islam Negeri Alauddin Makassar.
5. Bapak **Adnan Sauddin, S.Pd., M.Si**, selaku pembimbing I yang telah bersedia meluangkan waktu, tenaga, dan pikiran serta memberikan motivasi, arahan dan saran yang sangat bermanfaat dalam proses penyusunan skripsi.
6. Bapak **M. Ichsan Nawawi, S.Pd., M.Si**, selaku pembimbing II yang telah bersedia pula meluangkan waktu, tenaga, dan pikiran serta memberikan motivasi, arahan dan saran yang sangat bermanfaat dalam proses penyusunan skripsi.
7. Ibu **Dr. Hj. Rahmi Damis M. Ag**, selaku Penguji I atas bimbingan dan sarannya dalam penyusunan skripsi ini.
8. Serta sahabat-sahabat terdekat yang selalu setia membantu terima kasih atas doa, semangat, serta dukungan yang telah diberikan.

9. Teman-teman sejawat “TR16ONOMETRI” teman seperjuangan dari awal perkuliahan hingga saat ini serta posko KKN Reguler Angkatan 61 Desa Lempong yang tidak bisa penulis sebutkan namanya satu persatu.
10. Serta, kepada semua pihak yang telah memberikan bantuan baik dalam bentuk apapun itu penulis mengucapkan terima kasih atas partisipasinya dalam proses penyelesaian skripsi ini.

Penulis menyadari ketidak sempurnaan dari skripsi ini baik dari diksi maupun dari penyajiannya. Oleh karena itu, dengan kerendahan hati penulis memohon maaf atas ketidak sempurnaan skripsi yang telah penulis susun dan dengan kelapangan hati penulis mengharapkan kritik dan saran yang dapat membangun dari para pembaca demi perbaikan skripsi ini. Akhir kata, semoga Allah SWT. membalas segala kebaikan semua pihak yang telah membantu dalam proses penyelesaian skripsi ini. Adapun harapan penulis semoga dengan adanya penyajian skripsi ini, dapat menjadi aspirasi dan ilmu tambahan bagi para pembaca terutama dalam pengembangan ilmu pengetahuan. Aamiin ...

Samata, Februari 2021

Penulis,



Riska Amalia

DAFTAR ISI

HALAMAN SAMPUL.....	i
PERNYATAAN KEASLIAN SKRIPSI.....	ii
PENGESAHAN SKRIPSI.....	iii
MOTTO DAN PERSEMBAHAN.....	iv
KATA PENGANTAR.....	v
DAFTAR ISI.....	viii
DAFTAR TABEL.....	x
DAFTAR GAMBAR.....	xi
DAFTAR SIMBOL.....	xii
ABSTRAK.....	xiii
BAB I PENDAHULUAN.....	1
A. Latar Belakang.....	1
B. Rumusan Masalah.....	3
C. Tujuan Penelitian.....	4
D. Manfaat Penelitian.....	4
E. Batasan Masalah.....	4
F. Sistematika Penulisan.....	5
BAB II TINJAUAN PUSTAKA.....	6
A. Analisis Multivariat.....	6
B. Analisis <i>Cluster</i>	6
C. Pengeluaran Pemerintah.....	12
BAB III METODOLOGI PENELITIAN.....	15
A. Jenis Penelitian.....	15
B. Tempat dan Waktu.....	15

C. Jenis Data.....	15
D. Variabel Penelitian.....	15
E. Definisi Operasional Variabel	15
F. Prosedur Penelitian.....	16
BAB IV HASIL DAN PEMBAHASAN.....	17
A. Hasil Penelitian	17
B. Pembahasan	28
BAB V PENUTUP	29
A. Kesimpulan.....	29
B. Saran.....	29
DAFTAR PUSTAKA.....	30
LAMPIRAN	




DAFTAR TABEL

Tabel 4.1 Data Persentase Pengeluaran di Indonesia Tahun 2017.....	17
Tabel 4.2 Statistika Deskriptif Variabel Perumahan dan Fasilitas Rumah Tangga (X_1), Belanja barang dan Jasa (X_2) serta Pajak (X_3).....	18
Tabel 4.3 Jarak Kuadrat Euclidean Antar Dua Objek Pengelompokan Provinsi di Indonesia.....	20
Tabel 4.4 Hasil SSE Antar Dua Objek di 34 Provinsi di Indonesia.....	21
Tabel 4.5 <i>Cluster</i> beserta Anggotanya Menggunakan Metode <i>Ward</i>	25
Tabel 4.6 <i>Centroid</i> Setiap <i>Cluster</i>	26



DAFTAR GAMBAR

Gambar 4.1 Dendogram Metode *Ward* 25



DAFTAR SIMBOL

X_1	= Perumahan dan Fasilitas Rumah Tangga
X_2	= Belanja Barang dan Jasa
X_3	= Pajak
SSE	= <i>Sum Of Square Error</i>
I_{ij}	= Jarak antara objek i dan j
$I_{(UV)W}$	= Jarak antara <i>cluster</i> UV dan W
I_{UW}	= Jarak antara <i>cluster</i> U dan W
I_{VW}	= Jarak antara <i>cluster</i> V dan W
I_{UV}	= Jarak antara <i>cluster</i> U dan V
x	= Nilai Data
\bar{x}	= Nilai Rata-Rata
n	= Banyaknya Objek
$d_{(xy)}^2$	= Kuadrat jarak <i>euclidean</i> antara objek x dan y
p	= Banyaknya variabel yang diamati
x_j	= Nilai j pada objek x
y_j	= Nilai j pada objek y
d_{ij}	= Jarak antara objek i dan j
C	= Nilai Rata-Rata (<i>Centroid</i>) <i>Cluster</i>
Σ	= Jumlah Total

ABSTRAK

Nama : Riska Amalia
Nim : 60600116020
Judul : **Pengelompokkan Provinsi di Indonesia Berdasarkan Persentase Rata-Rata Pengeluaran Tahun 2017 .**

Penelitian ini membahas tentang pengeluaran Provinsi di Indonesia tahun 2017 menggunakan metode *Ward*. Metode *Ward* lebih efisien dan cenderung menciptakan klaster yang berukuran kecil. Ukuran kemiripan jarak yang digunakan adalah jarak *Euclidean* kuadrat. Penelitian ini bertujuan untuk mendapatkan hasil pengelompokan Provinsi berdasarkan persentase rata-rata pengeluaran menggunakan analisis *Cluster Hierarky* metode *Ward*. Hasil penelitian diperoleh 3 kelompok Provinsi yang memiliki kemiripan berdasarkan variabel yang digunakan.

Kata kunci: *Cluster Hierarky, Metode Ward*



BAB I PENDAHULUAN

A. Latar Belakang

Pengeluaran pemerintah merupakan tindakan pemerintah terhadap perekonomian yang dianggap paling berpengaruh atau membantu. Pengeluaran pemerintah terdiri dari konsumsi barang dan jasa serta pembiayaan yang dilakukan oleh pemerintah untuk keperluan administrasi pemerintahan dan kegiatan pembangunan. Pengeluaran tersebut mempunyai pengaruh positif dan signifikan terhadap kesenjangan pendapatan. Semakin besar suatu pengeluaran pemerintah maka ketimpangan distribusi pendapatan pun semakin tinggi.

Faktor yang mempengaruhi pengeluaran pemerintah terdiri dari pajak, fasilitas rumah tangga, barang dan jasa. Pajak adalah iuran wajib warga negara yang artinya setiap orang wajib membayar pajak guna untuk mengatasi inflasi. Fasilitas rumah tangga merupakan suatu keperluan yang di butuhkan di dalam rumah tangga misalnya perlengkapan memasak, pakaian dan sebagainya. Barang dan jasa merupakan salah satu pengeluaran yang sifatnya dapat berwujud dan tidak berwujud. Pengeluaran yang dapat berwujud meliputi baju, lemari, tv dan sebagainya. Sedangkan pengeluaran dalam bentuk tidak terwujud meliputi guru, dokter, penjahit dan sebagainya.¹

Dalam al-Qur'an terdapat penggolongan kelompok-kelompok manusia seperti dalam QS. Al-Waqiah/56:7-13

وَكُنْتُمْ أَزْوَاجًا ثَلَاثَةً (٧) فَأَصْحَابُ الْمَيْمَنَةِ مَا أَصْحَابُ الْمَيْمَنَةِ (٨)
وَأَصْحَابُ الْمَشْأَمَةِ مَا الْمَشْأَمَةُ أَصْحَابُ (٩) وَالسُّقُونَ السُّقُونَ (١٠)
أُولَئِكَ وَنَأْمَقَرَّبُ (١١) فِي النَّعِيمِ جَنَّاتٍ (١٢) ثَلَاثَةٌ مِنَ الْأُولَى (١٣)

¹ Nirawan Adiasa, *Pengaruh Pemahaman peraturan Pajak Terhadap Kepatuhan Wajib Pajak Dengan Moderating Preferensi risiko*, Accounting Analysis journal, 2013

Terjemahnya:

“Dan kamu menjadi tiga golongan, yaitu golongan kanan, alangkah mulianya golongan kanan itu, dan golongan kiri, alangkah sengsaranya golongan itu, dan orang-orang yang paling dahulu (beriman), merekalah yang paling dahulu (masuk surga), mereka itulah orang yang dekat (kepada Allah), berada dalam surga kenikmatan, segolongan besar dari orang-orang yang terdahulu”.²

Menurut mufassir Al-Azhim, pada hari kiamat manusia terbagi menjadi 3 golongan. Satu golongan berada di sebelah kanan yang merupakan mayoritas penduduk surga. Golongan lainnya berada di sebelah kiri yang merupakan sebagian besar penduduk neraka. Dan satu golongan lainnya berada dekat di hadapan Allah yaitu golongan orang terdahulu. Mereka inilah golongan yang lebih dekat, lebih beruntung dan lebih khusus daripada golongan kanan karena mereka adalah pemimpin golongan kanan.

Pada hari kiamat manusia dikelompokkan menjadi 3 golongan, yakni golongan kanan, golongan kiri, dan golongan orang terdahulu. Seperti halnya pada penelitian, provinsi di Indonesia dikelompokkan kedalam 3 *cluster* berdasarkan nilai rata-rata setiap *cluster*. Dimana setiap *cluster* dikelompokkan berdasarkan nilai rata-rata tertinggi. *Cluster I* merupakan kelompok daerah dengan tingkat pengeluaran paling rendah, *cluster II* merupakan kelompok daerah dengan tingkat pengeluaran tinggi, dan *cluster III* merupakan kelompok daerah dengan tingkat pengeluaran sedang.

Beberapa penelitian yang berkaitan dengan pengelompokan menggunakan analisis klaster, diantaranya Anisa Nur Fathia, Rita Rahmawati, dan Tarno (2016). Dinyatakan bahwa untuk mengetahui kabupaten yang memiliki karakteristik yang sama menggunakan analisis klaster maka hasil penelitian menunjukkan nilai R-Square dari metode *single linkage* lebih tinggi dari metode *Ward*, menunjukkan bahwa metode *single linkage* menghasilkan fitur *cluster* satu sama lain heterogen

² Departemen Agama RI, *Al-Qur'an dan Terjemahnya*, (Surabaya: Fajar Mulya, 2009)

di bandingkan metode *Ward*.³ Sedangkan penelitian Sri Puji Lestari, Epha Diana Supandi, dan Pipit Pratiwi Rahayu (2018). Dinyatakan bahwa untuk mengklasterkan Kabupaten/Kota di Provinsi Jawa Tengah berdasarkan tenaga kesehatan tahun 2015 seperti tenaga medis, tenaga keperawatan, tenaga kebidanan, tenaga kefarmasian dan tenaga kesehatan lainnya dengan menggunakan metode *Ward* dan *K-Means*, hasil penelitian menunjukkan ada tiga klaster terbentuk dimana metode *Ward* menghasilkan nilai rasio simpangan baku sebesar 0,3019% yang lebih besar jika dibandingkan dengan nilai rasio simpangan baku pada metode *K-Means* yaitu 0,2974%. Pada kasus ini, metode *K-Means* merupakan metode yang lebih baik dibandingkan metode *Ward*.⁴

Penelitian ini menggunakan analisis klaster hierarki yakni metode *ward* untuk mengelompokkan 34 provinsi di Indonesia berdasarkan persentase rata-rata pengeluaran tahun 2017. Metode *Ward* merupakan suatu metode yang mampu meminimumkan jumlah kuadrat (SSE). Salah satu alasan menggunakan metode *Ward* pada penelitian ini adalah metode *Ward* lebih efisien dan cenderung menghasilkan klaster yang berukuran kecil. Selain itu, metode *Ward* digunakan untuk mengelompokkan provinsi berdasarkan kemiripan karakteristik dari sudut pandang pengeluaran. Pengeluaran yang dimaksud adalah pengeluaran untuk barang-barang bukan makanan.

B. Rumusan Masalah

Berdasarkan latar belakang yang telah dibahas sebelumnya, maka diperoleh rumusan masalah yaitu bagaimana hasil pengelompokan provinsi di Indonesia berdasarkan persentase rata-rata pengeluaran menggunakan analisis *cluster hierarchy* metode *ward*?

³Anisa Nur Fathia, Rita Rahmawati dan Tarno, *Analisis Klaster Kecamatan di Kabupaten Semarang Berdasarkan Potensi Desa Menggunakan Metode Ward dan Single Linkage*, Jurnal Gaussian, Volume 5, Nomor 4, Tahun 2016

⁴Sri Puji Lestari, Epha Diana Supandi dan Pipit Pratiwi Rahayu, *Pengklasteran Kabupaten/Kota di Jawa Tengah berdasarkan Tenaga Kesehatan dengan Menggunakan Metode Ward dan K-Means*, Jurnal Fourier Tahun 2018

C. Tujuan Penelitian

Tujuan dari penelitian ini adalah mengelompokkan provinsi di Indonesia berdasarkan persentase rata-rata pengeluaran menggunakan analisis *cluster hierarchy* metode *Ward*.

D. Manfaat Penelitian

Dari penelitian ini diperoleh beberapa manfaat sebagai berikut:

1. Bagi penulis dan pembaca, penelitian ini merupakan salah satu ilmu pengetahuan serta dapat menjadi masukan bagi semua pihak yang ingin mempelajari lebih lanjut mengenai penerapan analisis klaster dengan metode *Ward* dalam mengelompokkan provinsi di Indonesia berdasarkan indikator presentase rata-rata pengeluaran.
2. Bagi instansi pemerintahan, dapat memberikan informasi tentang masalah pengeluaran yang terjadi di Indonesia agar mampu diambilkan suatu kebijakan untuk membuat kondisi ekonomi negara bertumbuh kearah yang lebih baik, serta menjadi himbuan bagi instansi pemerintah yang bersangkutan agar lebih memperhatikan kondisi pengeluaran setiap provinsi.
3. Bagi masyarakat, memberikan informasi mengenai masalah pengeluaran agar mampu menumbuhkan kesadaran masyarakat untuk memperhatikan setiap pengeluaran.

E. Batasan Masalah

Terdapat pembatasan masalah dalam penelitian ini agar pembahasan selanjutnya tidak meluas:

1. Objek yang diteliti adalah 34 provinsi di Indonesia.
2. Variabel yang diteliti adalah perumahan dan fasilitas rumah tangga, barang dan jasa, dan pajak.
3. Pemilihan variabel merupakan beberapa indikator presentase rata-rata pengeluaran oleh Badan pusat Statistik Indonesia (BPS Indonesia) tahun 2017.

F. Sistematika Penulisan

Sistematika penulisan skripsi terdiri dari:

1. BAB 1 PENDAHULUAN

Dalam bab ini berisi latar belakang, rumusan masalah, tujuan penelitian, manfaat penelitian, batasan masalah dan sistematika penulisan.

2. BAB II TINJAUAN PUSTAKA

Bagian ini mengkaji tentang analisis multivariate, pengeluaran, fasilitas rumah tangga, barang dan jasa, pajak, analisis cluster.

3. BAB III METODOLOGI PENELITIAN

Bagian ini berisi jenis penelitian, sumber data, waktu penelitian, variabel dan definisi operasional variabel, prosedur penelitian.

4. BAB IV HASIL DAN PEMBAHASAN

Bagian ini berisi hasil penelitian dan pembahasan materi mengenai hasil yang diperoleh.

5. BAB V PENUTUP

Bagian ini berisi kesimpulan dari semua pembahasan dan saran yang diharapkan kepada peneliti selanjutnya.

DAFTAR PUSTAKA

BAB II

TINJAUAN PUSTAKA

A. Analisis Multivariat

Analisis multivariat merupakan sebuah analisis yang digunakan terhadap data yang terdiri dari banyaknya variabel yang digunakan, dimana variabel tersebut saling berkorelasi satu sama lain, dengan $i = 1, 2, \dots, n$ dan $j = 1, 2, \dots, p$. Data multivariat dengan n pengamatan pada p variabel ditampilkan sebagai berikut

$$X = \begin{bmatrix} x_{11} & x_{12} & \dots & x_{1k} & \dots & x_{1p} \\ x_{21} & x_{22} & \dots & x_{2k} & \dots & x_{2p} \\ \vdots & \vdots & & \vdots & & \vdots \\ x_{j1} & x_{j2} & \dots & x_{jk} & \dots & x_{jp} \\ \vdots & \vdots & & \vdots & & \vdots \\ x_{n1} & x_{n2} & \dots & x_{nk} & \dots & x_{np} \end{bmatrix}$$

Matriks X merupakan data dari semua pengamatan terhadap banyaknya variabel. dimana n adalah baris dan p adalah kolom.⁵

Teknik multivariat diawali dengan memperhatikan hubungan antar variabel. Hubungan tersebut ada yang bersifat interdependensi, yang ditandai dengan tidak adanya variabel bebas atau variabel tergantung. Pada jenis ini, metode multivariate yang diterapkan adalah analisis factor, analisis cluster, MDS, dan analisis kategorial. Sedangkan hubungan variabel yang bersifat dependensi adalah jenis data pada variabel tergantung (Y). Analisis yang diterapkan adalah analisis regresi berganda, analisis regresi logistic, analisis diskriminan, struktur equation modeling, MANOVA dan analisis korelasi kanonik.

B. Analisis Cluster

Analisis *cluster* adalah metode multivariate yang memiliki tujuan mengelompokkan objek berdasarkan karakteristik atau kemiripan yang dimiliki. Pada analisis *cluster* setiap kelompok bersifat homogen antar anggota setiap kelompok. Analisis *clustering* merupakan suatu metode mereduksi data beberapa

⁵Wahidah Alwi, Muh. Hasrul, *Analisis Klaster Untuk Pengelompokan Kabupaten/Kota Di Propinsi Sulawesi Selatan Berdasarkan Indikator Kesejahteraan Rakyat*, Jurnal MSA, 2018

objek yang akan direduksi kedalam beberapa kelompok. Dimana jumlah kelompok lebih kecil dari jumlah objek. Objek yang sama dikelompokkan kedalam sesuatu kelompok sehingga memiliki tingkat kesamaan yang besar dibanding dengan objek dari kelompok lain.⁶

Ciri-ciri sebuah *cluster* adalah (1) homogenitas (kesamaan) yang tinggi antar anggota didalam satu klaster (2) heterogenitas (perbedaan) yang tinggi antar *cluster* yang satu dengan *cluster* lain (*between cluster*). Perbedaan analisis klaster dengan analisis faktor terletak pada pengelompokan. Analisis klaster fokus pada pengelompokan obyek sedangkan analisis faktor fokus pada pengelompokan variabel.⁷

1. Ukuran kemiripan objek

Adapun jarak yang digunakan dalam analisis klaster sebagai berikut:

a. Jarak *Euclidean*

Jarak *Euclidean* digunakan apabila variabelnya tidak terjadi multikolinearitas. Jarak *Euclidean* dihitung menggunakan persamaan berikut:

$$d(y, x) = \sqrt{\sum_{k=1}^l (y_k - x_k)^2}$$

Dimana :

$d(y, x)$ = jarak *Euclidean*

y_k = nilai dari obyek y pada variabel ke-k

x_k = nilai dari obyek x pada variabel ke-k

⁶Ermawati, S.Pd., M.Si. *Statistika Multivariat Terapan* (Makassar: Alauddin University Press, 2012) hal 157-158

⁷Robinson Sitepu, dkk. *Analisis Cluster terhadap Tingkat Pencemaran Udara pada Sektor Industri di Sumatera Selatan*, Jurnal Penelitian Sains FMIPA Universitas Sriwijaya, 2011

b. Jarak *mahalanobis*

Jarak *Mahalanobis* merupakan suatu metode statistika yang bertujuan untuk memperoleh suatu data sesuai jarak tertentu terhadap rata-rata dari data tersebut. Berikut persamaan jarak *mahalanobis* (Durak, 2001)

$$d_{mahalanobis}(y, x) = \sqrt{(y - x)^T \Sigma^{-1} (y - x)}$$

Dimana Σ adalah suatu matriks varian kovarian.⁸

2. Metode Pengelompokan *Cluster*

Metode pengklasteran terbagi menjadi dua jenis, yaitu:

a. Metode Hierarki

Klaster hierarki merupakan salah satu teknik analisis klaster yang dilakukan tanpa mengetahui jumlah klaster yang diinginkan.

1. Metode *Ward*

Metode *ward* menggunakan perhitungan lengkap dengan memaksimalkan homogenitas di dalam satu kelompok.

$$SSE = \sum_{i=1}^N (\mathbf{X}_i - \bar{\mathbf{X}})' (\mathbf{X}_i - \bar{\mathbf{X}})$$

Dengan:

\mathbf{X}_i : vektor kolom yang isinya berupa nilai objek pertama

$\bar{\mathbf{X}}$: rata-rata (*mean*) nilai objek

N : Jumlah data

⁸Rahmawati Lina, dkk. *Analisis Kelompok dengan Menggunakan Metode Hierarki untuk Pengelompokan Kabupaten/Kota Di Jawa Timur Berdasar Indikator Kesehatan*, Jurnal Online UM – Universitas Negeri Malang

Jika U merupakan sebuah kluster, maka jumlah kuadrat galat dalam kluster tersebut adalah:

$$SSE_U = \sum_{i=1}^{n_U} (\mathbf{X}_i - \bar{\mathbf{X}}_u)' (\mathbf{X}_i - \bar{\mathbf{X}}_u)$$

Jika V merupakan sebuah kluster, maka jumlah kuadrat galat dalam kluster tersebut adalah:

$$SSE_V = \sum_{i=1}^{n_V} (\mathbf{X}_i - \bar{\mathbf{X}}_v)' (\mathbf{X}_i - \bar{\mathbf{X}}_v)$$

Jika UV merupakan sebuah kluster yang dihasilkan dari gabungan kluster U dan klster V, maka jumlah kuadrat didalam sebuah kluster adalah:

$$SSE_{UV} = \sum_{i=1}^{n_{UV}} (\mathbf{X}_i - \bar{\mathbf{X}}_{uv})' (\mathbf{X}_i - \bar{\mathbf{X}}_{uv})$$

Dimana:

SSE_U, SSE_V, SSE_{UV} : jumlah kuadrat galat kluster U, V, dan UV

$\bar{\mathbf{X}}_u, \bar{\mathbf{X}}_v, \bar{\mathbf{X}}_{uv}$: rata-rata (*mean*) dari kluster U, V, dan UV

n_U, n_V, n_{UV} : jumlah kluster U, V, dan UV

$$\bar{\mathbf{X}}_u = \sum_{i=1}^{n_U} \frac{\mathbf{X}_i}{n_U}$$

$$\bar{\mathbf{X}}_v = \sum_{i=1}^{n_V} \frac{\mathbf{X}_i}{n_V}$$

$$\bar{\mathbf{X}}_{uv} = \sum_{i=1}^{n_{UV}} \frac{\mathbf{X}_i}{n_{UV}}$$

Jarak antara kluster U dan klaster V adalah:

$$I_{UV} = SSE_{UV} - (SSE_U + SSE_V)$$

Hal tersebut memiliki bentuk ekuivalen berdasarkan I_{UV} diatas:

$$I_{UV} = SSE_{UV} - (SSE_U + SSE_V)$$

$$I_{UV} = n_U (\bar{\mathbf{X}}_u - \bar{\mathbf{X}}_{uv})' (\bar{\mathbf{X}}_u - \bar{\mathbf{X}}_{uv}) + n_V (\bar{\mathbf{X}}_v - \bar{\mathbf{X}}_{uv})$$

$$\begin{aligned}
&= n_U \left(\bar{\mathbf{X}}_u - \left(\frac{n_U \bar{\mathbf{X}}_u + n_V \bar{\mathbf{X}}_v}{n_U + n_V} \right) \right)' \left(\bar{\mathbf{X}}_u - \left(\frac{n_U \bar{\mathbf{X}}_u + n_V \bar{\mathbf{X}}_v}{n_U + n_V} \right) \right) + \\
&\quad n_V \left(\bar{\mathbf{X}}_v - \left(\frac{n_U \bar{\mathbf{X}}_u + n_V \bar{\mathbf{X}}_v}{n_U + n_V} \right) \right)' \left(\bar{\mathbf{X}}_v - \left(\frac{n_U \bar{\mathbf{X}}_u + n_V \bar{\mathbf{X}}_v}{n_U + n_V} \right) \right) \\
&= n_U \left(\frac{(n_U + n_V) \bar{\mathbf{X}}_u - n_U \bar{\mathbf{X}}_u - n_V \bar{\mathbf{X}}_v}{n_U + n_V} \right)' \left(\frac{(n_U + n_V) \bar{\mathbf{X}}_u - n_U \bar{\mathbf{X}}_u - n_V \bar{\mathbf{X}}_v}{n_U + n_V} \right) + \\
&\quad n_V \left(\frac{(n_U + n_V) \bar{\mathbf{X}}_v - n_U \bar{\mathbf{X}}_u - n_V \bar{\mathbf{X}}_v}{n_U + n_V} \right)' \left(\frac{(n_U + n_V) \bar{\mathbf{X}}_v - n_U \bar{\mathbf{X}}_u - n_V \bar{\mathbf{X}}_v}{n_U + n_V} \right) \\
&= n_U \left(\frac{n_U \bar{\mathbf{X}}_u + n_V \bar{\mathbf{X}}_v - n_U \bar{\mathbf{X}}_u - n_V \bar{\mathbf{X}}_v}{n_U + n_V} \right)' \left(\frac{n_U \bar{\mathbf{X}}_u + n_V \bar{\mathbf{X}}_v - n_U \bar{\mathbf{X}}_u - n_V \bar{\mathbf{X}}_v}{n_U + n_V} \right) + \\
&\quad n_V \left(\frac{n_U \bar{\mathbf{X}}_u + n_V \bar{\mathbf{X}}_v - n_U \bar{\mathbf{X}}_u - n_V \bar{\mathbf{X}}_v}{n_U + n_V} \right)' \left(\frac{n_U \bar{\mathbf{X}}_u + n_V \bar{\mathbf{X}}_v - n_U \bar{\mathbf{X}}_u - n_V \bar{\mathbf{X}}_v}{n_U + n_V} \right) \\
&= n_U \left(\frac{n_V \bar{\mathbf{X}}_v - n_V \bar{\mathbf{X}}_v}{n_U + n_V} \right)' \left(\frac{n_V \bar{\mathbf{X}}_v - n_V \bar{\mathbf{X}}_v}{n_U + n_V} \right) \\
&\quad + n_V \left(\frac{n_U \bar{\mathbf{X}}_u - n_U \bar{\mathbf{X}}_u}{n_U + n_V} \right)' \left(\frac{n_U \bar{\mathbf{X}}_u - n_U \bar{\mathbf{X}}_u}{n_U + n_V} \right) \\
&= n_U \left(\frac{n_V (\bar{\mathbf{X}}_v - \bar{\mathbf{X}}_v)}{n_U + n_V} \right)' \left(\frac{n_V (\bar{\mathbf{X}}_v - \bar{\mathbf{X}}_v)}{n_U + n_V} \right) + n_V \left(\frac{n_U (\bar{\mathbf{X}}_u - \bar{\mathbf{X}}_u)}{n_U + n_V} \right)' \left(\frac{n_U (\bar{\mathbf{X}}_u - \bar{\mathbf{X}}_u)}{n_U + n_V} \right) \\
&= \frac{n_U n_V' n_U n_V}{(n_U + n_V)' (n_U + n_V)} ((\bar{\mathbf{X}}_u - \bar{\mathbf{X}}_v)' (\bar{\mathbf{X}}_u - \bar{\mathbf{X}}_v)) + \\
&\quad \frac{n_V n_U' n_V n_U}{(n_U + n_V)' (n_U + n_V)} ((\bar{\mathbf{X}}_v - \bar{\mathbf{X}}_u)' (\bar{\mathbf{X}}_v - \bar{\mathbf{X}}_u)) \\
&= \frac{n_U n_V' n_U n_V + n_V n_U' n_V n_U}{(n_U + n_V)' (n_U + n_V)} ((\bar{\mathbf{X}}_u - \bar{\mathbf{X}}_v)' (\bar{\mathbf{X}}_u - \bar{\mathbf{X}}_v)) \\
&= \frac{n_U (n_V \cdot n_V) + n_V (n_U \cdot n_U)}{(n_U + n_V)' (n_U + n_V)} ((\bar{\mathbf{X}}_u - \bar{\mathbf{X}}_v)' (\bar{\mathbf{X}}_u - \bar{\mathbf{X}}_v)) \\
&= \frac{n_U n_V (n_V' + n_U')}{n_U n_U' + n_U n_V' + n_V n_U' + n_V n_V'} ((\bar{\mathbf{X}}_u - \bar{\mathbf{X}}_v)' (\bar{\mathbf{X}}_u - \bar{\mathbf{X}}_v)) \\
&= \frac{n_U n_V (n_V' + n_U')}{n_U (n_U' + n_V') + n_V (n_U' + n_V')} ((\bar{\mathbf{X}}_u - \bar{\mathbf{X}}_v)' (\bar{\mathbf{X}}_u - \bar{\mathbf{X}}_v)) \\
&= \frac{n_U n_V (n_V' + n_U')}{n_U + n_V (n_V' + n_U')} ((\bar{\mathbf{X}}_u - \bar{\mathbf{X}}_v)' (\bar{\mathbf{X}}_u - \bar{\mathbf{X}}_v))
\end{aligned}$$

$$= \frac{n_U n_V}{n_U + n_V} ((\bar{X}_u - \bar{X}_v)' (\bar{X}_u - \bar{X}_v))$$

Dari persamaan tersebut diperoleh rumus untuk menentukan jarak menggunakan metode *Ward* sebagai berikut:

$$\begin{aligned} I_{ij} &= SSE_{ij} = \frac{1}{2} (\mathbf{X}_i - \mathbf{X}_j)(\mathbf{X}_i - \mathbf{X}_j)' \\ &= \frac{1}{2} d^2(\mathbf{X}_i, \mathbf{X}_j) \\ &= \frac{1}{2} \sum_{k=1}^p (X_{ik} - X_{jk})^2 \end{aligned}$$

Dimana:

I_{ij} : Jarak antara objek ke-i dan objek ke-j

X_i : Nilai *mean* objek ke-i

X_j : Nilai *mean* objek ke-j

$d^2(\mathbf{X}_i, \mathbf{X}_j)$: jarak kuadrat *Euclidean* ke-I dank e-j

p : banyaknya variabel dalam *cluster*

$ij = 1, 2, \dots, n$

Jarak objek UV dan W adalah :

$$I_{(UV)W} = \frac{n_U + n_W}{n_{UV} + n_W} I_{UW} + \frac{n_V + n_W}{n_{UV} + n_W} I_{VW} - \frac{n_W}{n_{UV} + n_W} I_{UV}$$

Dimana :

$I_{(UV)W}$: jarak antara klaster UV dengan klaster W

I_{UW} : jarak antara klaster U dengan klaster W

I_{VW} : jarak antara klaster V dengan klaster W

I_{UV} : jarak antara klaster U dengan klaster V

n_U, n_V, n_W : banyaknya objek pada klaster ke U, V dan W.

Metode *Ward* merupakan teknik untuk memperoleh *cluster* yang berukuran kecil.

C. Pengeluaran Pemerintah

Pada umumnya, tiap orang mempunyai arus keuangan yang sama, dimana tiap bulan mereka memperoleh pendapatan, dari pendapatan tersebut yang mampu menutupi pengeluaran. Jumlah pendapatan dan pengeluaran bisa saja berbeda tergantung pada pekerjaan dan gaya hidup. Yang sering jadi masalah adalah berapa pun besarnya pendapatan, hal tersebut tidak menjamin bahwa seseorang bisa mengatur pengeluarannya. Hal inilah yang menyebabkan terjadinya defisit.

Pengeluaran pemerintah mampu mempengaruhi pendapatan nasional suatu negara. Semakin tinggi pengeluaran pemerintah suatu negara maka semakin besar pula pendapatan nasional negara tersebut.⁹

1. Fasilitas Rumah Tangga

Semakin mahal harga rumah di Indonesia membuat masyarakat terus berlomba memiliki rumah. Akibatnya, pengeluaran di Indonesia terhadap biaya perumahan menjadi komponen pengeluaran yang terbesar dari jenis pengeluaran bukan makanan. Keperluan dalam rumah tangga pun sangat dibutuhkan untuk memenuhi kebutuhan sehari-hari. Misalnya pakaian, peralatan memasak, lemari dan sebagainya.

2. Barang dan Jasa

Belanja barang digunakan untuk:

- a. Belanja barang operasional adalah pembelian barang atau jasa yang habis pakai dipergunakan dalam kebutuhan dasar suatu aturan kerja dan pelayanannya bersifat internal.

⁹Muhammad Nasir dan Diana Sari, *Pengaruh Pengeluaran Pemerintah, Ekspor, Infrastruktur Jalan dan Jumlah Penduduk Terhadap Pendapatan Nasional Indonesia*, Jurnal Ekonomi Dan Kebijakan Publik Tahun 2015

- 1) Belanja keperluan kantor.
 - 2) Pengadaan bahan makanan.
 - 3) Penambah daya tahan tubuh.
 - 4) Pengiriman surat dinas.
 - 5) Belanja langganan daya dan jasa (listrik, telepon, dan air) termasuk rumah dinas yang tidak berpenghuni.
 - 6) Biaya pemeliharaan gedung dan bangunan.
 - 7) Biaya pemeliharaan peralatan dan mesin.
 - 8) Sewa gedung operasional sehari-hari.
- b. Belanja barang non operasional adalah pembelian barang atau jasa yang habis pakai dan pelayanan bersifat eksternal.
- 1) Belanja penyelenggaraan administrasi kegiatan diluar kantor, yaitu biaya paket rapat atau pertemuan, ATK, uang saku, uang transportasi lokal.
 - 2) Belanja jasa konsultan.
 - 3) Belanja sewa yang berkaitan dengan pencapaian target kinerja.
 - 4) Belanja jasa profesi.
 - 5) Belanja perjalanan.
 - 6) Belanja barang penunjang kegiatan dekonsentrasi.
 - 7) Belanja target kinerja yang direncanakan.¹⁰

3. Pajak

Pajak merupakan iuran wajib rakyat kepada Negara yang terutang, baik secara pribadi atau badan usaha yang bersifat memaksa berdasarkan undang-undang, dengan tidak mendapatkan imbalan secara langsung dan digunakan untuk keperluan Negara. Pajak adalah sumber penerimaan utama suatu negara yang digunakan untuk membiayai pengeluaran pemerintah serta pembangunan. Pengeluaran tersebut tergantung dari kondisi pembangunan masing-masing masyarakat. Namun kesadaran masyarakat akan kewajiban perpajakan masih tergolong sangat rendah. Salah satunya masih terdapat masyarakat yang

¹⁰Agus D.W. Martowardojo, Kementerian Keuangan: Peraturan menteri keuangan Nomor 101/PMK.02/2011 tentang Klasifikasi Anggaran.

menunggu ditagih baru mau membayar pajak. Rendahnya kesadaran masyarakat mengenai kewajiban perpajakan adalah ketidaktahuan masyarakat tentang aturan.¹¹

Kesadaran masyarakat dalam membayar suatu pajak secara tepat waktu sangat mempengaruhi tinggi rendahnya kepatuhan akan kewajiban terhadap pajak. Hal tersebut dapat dilihat dari kondisi perpajakan Indonesia masih cukup mengkhawatirkan disebabkan karena tingkat kepatuhan masyarakat yang terus mengalami penurunan. Tahun 2015 tingkat kepatuhan masyarakat mencapai 82,0%, seperti yang diketahui sebelumnya tahun 2014 mencapai 91,6% dan tahun 2011 mencapai 97,2%. Pajak terdiri dari:¹²

1. Pajak Tidak Langsung, yaitu pajak yang berlaku hanya dengan tindakan tertentu atau peristiwa khusus. Misalnya pajak barang mewah, berlaku saat wajib pajak menjual barang mewah.
2. Pajak Langsung, yaitu pajak yang berlaku sesuai dengan surat ketetapan pajak dari kantor pajak. Pada surat ketetapan tersebut dijelaskan mengenai jumlah pajak yang harus dibayarkan oleh wajib pajak sesuai dengan kondisi pembangunan. Misalnya pajak penghasilan, pajak bumi dan bangunan (PBB).

¹¹Nirawan Adiasa, *Pengaruh Pemahaman peraturan Pajak Terhadap Kepatuhan Wajib Pajak Dengan Moderating Preferensi risiko*, Accounting Analysis journal, 2013

¹²Nurulita Rahayu, *Pengaruh Pengetahuan Perpajakan, Ketegasan Sanksi Pajak, Dan Tax Amnesty Terhadap Kepatuhan Wajib Pajak*, Jurnal Akuntansi Dewantara, 2017.

BAB III

METODOLOGI PENELITIAN

A. Jenis Penelitian

Jenis penelitian ini adalah penelitian terapan.

B. Sumber Data

Jenis data yang digunakan adalah data sekunder. Data diperoleh dari Badan Pusat Statistik (BPS).

C. Waktu Penelitian

Penelitian dilaksanakan pada bulan September 2019 sampai November 2020.

D. Variabel dan Definisi Operasional Variabel

1. Variabel penelitian :
 - a. Perumahan dan fasilitas rumah tangga (X_1)
 - b. Barang dan jasa (X_2)
 - c. Pajak (X_3)
2. Definisi operasional variabel
 - a. (X_1) : Perumahan dan Fasilitas rumah tangga (%)

Perumahan dan fasilitas rumah tangga merupakan persentase jumlah pengeluaran terkait belanja perumahan dan fasilitas rumah tangga (misalnya sewa rumah, pemeliharaan dan perbaikan rumah, tagihan listrik, banyaknya pemakaian air dan sebagainya) terhadap total pendapatan di Indonesia tahun 2017.

- b. (X_2) : Belanja Barang dan jasa (%)

Belanja barang dan jasa merupakan persentase jumlah pengeluaran terkait belanja barang dan jasa (misalnya biaya kesehatan, biaya pendidikan, biaya transportasi dan Barang lainnya adalah tissue, pampers, kantong plastik dan sebagainya) terhadap total pendapatan di Indonesia tahun 2017.

c. (X_3) : Pajak (%)

Pajak merupakan persentase jumlah pengeluaran terkait setoran pajak (misalnya pembayaran pajak bumi dan bangunan (PBB), asuransi kesehatan serta pajak kendaraan) terhadap total pendapatan di Indonesia tahun 2017.

E. Prosedur Penelitian

1. Deskriptif data
2. Menentukan jumlah klaster yang ingin dibentuk
3. Menentukan ukuran kemiripan objek:

$$d_{ij}^2 = \sum_{k=1}^p (x_{ik} - y_{jk})^2$$

$$d_{ij}^2 = (x_1 - y_1)^2 + (x_2 - y_2)^2 + \dots + (x_p - y_p)^2$$

4. Melakukan metode pengklasteran hierarki metode *ward* yang diperoleh pada langkah pertama :
 - a. Diawali dengan memperhatikan banyaknya klaster yang mempunyai satu responden. Bagian ini nilai SSE adalah nol.
 - b. Klaster pertama dibentuk dengan memilih dua dari jumlah klaster yang memiliki nilai SSE paling kecil. Adapun persamaan yang diterapkan adalah

$$I_{(UV)W} = \frac{n_U + n_W}{n_{UV} + n_W} I_{UV} + \frac{n_V + n_W}{n_{UV} + n_W} I_{VW} - \frac{n_W}{n_{UV} + n_W} I_{UV}$$

- c. N-1 kumpulan klaster kemudian perhatikan kembali untuk menentukan dua dari klaster tersebut yang bisa meminimumkan keheterogenan. Secara sistematis jumlah klaster dikurangi N-1.
 - d. Ulangi langkah (c) dan (d) sampai memperoleh satu klaster.
5. Tentukan banyaknya klaster dan anggotanya.
6. Menginterpretasikan klaster menggunakan metode *Ward*.

BAB IV

HASIL DAN PEMBAHASAN

A. Hasil Penelitian

Data persentase pengeluaran yaitu data perumahan dan fasilitas rumah tangga (X_1), barang dan jasa (X_2), dan pajak (X_3). Data diambil dari Badan Pusat Statistik (BPS) Indonesia mengenai indikator pengeluaran Provinsi di Indonesia berdasarkan persentase rata-rata pengeluaran tahun 2017.

1. Statistik Deskriptif

Berikut merupakan data pada penelitian ini yakni data persentase pengeluaran di Indonesia (lampiran 1) adalah:

Tabel 4.1 Data Persentase Pengeluaran

No	Provinsi	Perumahan dan fasilitas rumah tangga (X_1)	Barang dan jasa (X_2)	Pajak (X_3)
1.	Aceh	45,22	24,04	7,68
2.	Sumatera Utara	48,02	27,27	6,55
3.	Sumatera Barat	43,6	24,58	6,07
4.	Riau	52,11	22,72	4,96
5.	Jambi	52,08	20,26	4,82
6.	Sematera Selatan	51,27	22,78	8,19
7.	Bengkulu	47,74	23,29	5,49
8.	Lampug	48,33	23,5	6,26
9.	Kep.Bangka Belitung	54,16	20,34	6,84
10.	Kep. Riau	54,21	24,19	5,4
11.	DKI Jakarta	55,82	26,14	6,76
12.	Jawa Barat	48.,93	25,42	5,15
13.	Jawa Tengah	42,34	26,11	6,49

No	Provinsi	Perumahan dan fasilitas rumah tangga (X ₁)	Barang dan jasa (X ₂)	Pajak (X ₃)
14.	DI Yogyakarta	41,94	28,06	6,69
15.	Jawa Timur	45,77	25,58	5,87
	•	•	•	•
	•	•	•	•
	•	•	•	•
34.	Papua	62,8	21,28	3,08

Berdasarkan Tabel 4.1 diatas terdapat 34 provinsi dengan tiga variabel perumahan dan fasilitas rumah tangga (X₁), barang dan jasa (X₂), dan pajak (X₃) dengan nilai yang berbeda berdasarkan setiap provinsi.

Berikut adalah statistika deskriptif setiap variabel :

Tabel 4.2 Statistik Deskriptif Variabel Perumahan dan Fasilitas Rumah Tangga (X₁), Barang dan Jasa (X₂), dan Pajak (X₃)

Statistik	X ₁	X ₂	X ₃
Min	41,94	18,87	3,08
Q ₁	47,81	21,54	5,19
Median	50,77	23,30	5,98
Q ₃	54,20	24,60	6,46
Maks	62,80	28,06	8,19
Mean	50,71	23,27	5,89
Std, Deviatioan	4,87	2,25	1,07

Berdasarkan tabel 4.2 menunjukkan statistik deskriptif dengan nilai minimum untuk perumahan dan fasilitas rumah tangga(X_1) sebesar 41,94% untuk provinsi Di Yogyakarta. Adapun nilai Maksimum pada perumahan dan fasilitas rumah tangga(X_1) 62,80% untuk provinsi Papua. Untuk Kuartil 1(Q_1) diperoleh sebesar 47,81% dan Kuartil 3(Q_3) sebesar 54,20%. Adapun nilai tengah (*Median*) untuk perumahan dan fasilitas rumah tangga(X_1) sebesar 50,77% dan nilai rata-rata (*Mean*) untuk perumahan dan fasilitas rumah tangga(X_1) sebesar 50,71%, sedangkan std, deviation sebesar 4,8682%. Statistik deskriptif untuk barang dan jasa(X_2) dengan nilai Minimum sebesar 18,87% untuk provinsi Sulawesi Tenggara dan nilai Maksimum sebesar 28,06% untuk provinsi DI Yogyakarta. Untuk Kuartil 1(Q_1) diperoleh sebesar 21,54% dan Kuartil 3(Q_3) sebesar 24,60%. Adapun nilai tengah (*Median*) untuk variabel barang dan jasa(X_2) sebesar 23,30% dan nilai rata-rata (*Mean*) sebesar 23,27%. Sedangkan Std, Deviation memiliki nilai sebesar 2,25%. Statistik deskriptif untuk variabel pajak(X_3) dengan nilai Minimum sebesar 3,080% untuk provinsi Papua dan nilai Maksimum sebesar 8,190% untuk provinsi Sumatera Selatan. Untuk Kuartil 1(Q_1) diperoleh sebesar 5,185% dan Kuartil 3(Q_3) sebesar 6,463%. Adapun nilai tengah (*Median*) sebesar 5,980% dan nilai rata-rata (*Mean*) sebesar 5,885%. Sedangkan std, deviation adalah 1,071%.

Berdasarkan hasil statistik deskriptif diperoleh kemiripan karakteristik pajak (X_3) yang memiliki nilai minimal sebesar 3,080% untuk Provinsi Papua. Sedangkan nilai Maksimal diperoleh kemiripan karakteristik dari perumahan dan fasilitas rumah tangga(X_1) sebesar 62,80% untuk Provinsi Papua. Nilai kuartil 1, kuartil 3, nilai tengah, nilai rata-rata diperoleh kemiripan dari sudut pandang pajak(X_3) sebesar 5,185%, 6,463%, 5,980% dan 5,885% cenderung menurun di Provinsi Sumatera Utara dan Sumatera Barat. Sedangkan nilai untuk std, deviation terkecil berdasarkan sudut pandang pajak (X_3) adalah 1,071%.

2. Menentukan ukuran kemiripan objek

Dalam menghitung kemiripan setiap objek (Provinsi) dapat menggunakan persamaan berikut:

$$d_{ij}^2 = \sum_{k=1}^p (x_{ik} - y_{jk})^2$$

$$d_{ij}^2 = (x_1 - y_1)^2 + (x_2 - y_2)^2 + \dots + (x_{34} - y_{34})^2$$

Berikut perhitungan persamaan tersebut. Misalkan Provinsi Aceh dan Provinsi Sumatera Utara (obyek 1 dan 2):

$$\begin{aligned} d_{12}^2 &= ((45,22 - 48,02)^2 + (24,04 - 27,27)^2 + (7,68 - 6,55)^2) \\ &= 26.06640 \end{aligned}$$

Perhitungan kemiripan antara Provinsi Aceh dan Provinsi Sumatera Barat (obyek 1 dan 3):

$$\begin{aligned} d_{13}^2 &= ((45,22 - 43,60)^2 + (24,04 - 24,58)^2 + (7,68 - 6,07)^2) \\ &= 7.344133 \end{aligned}$$

Berdasarkan hasil perhitungan antara Provinsi Aceh dan Provinsi Sumatera Utara memiliki suatu jarak terjauh diantara Provinsi lainnya diperoleh 26.06640. Sedangkan Provinsi Aceh dan Provinsi Sumatera Barat memiliki jarak terdekat diantara provinsi lainnya dengan jarak 7.344133. Hal ini menunjukkan bahwa Provinsi Aceh dan Provinsi Sumatera Barat mempunyai kemiripann berdasarkan dari segi pengeluaran. Demikian untuk perhitungan obyek yang lain, semakin kecil jarak antar dua kelompok yang diperoleh maka semakin mirip. Untuk hasil keseluruhan dapat dilihat berdasarkan tabel 4.3

Tabel 4.3 Jarak kuadrat *Euclidean* antar dua objek

Provinsi	1	2	3	...	34
1	0.00000	26.06640	7.344133	...	450.4453
2	26.06640	0.00000	36.003867	...	355.15920
3	7.344133	36.00387	0.00000	...	517.96013
⋮	⋮	⋮	⋮	⋮	⋮
29	0.00000	35.30133	150.861467	...	478.63187

Tabel 4.3 menunjukkan hasil perhitungan antar dua objek menggunakan persamaan jarak kuadrat *Euclidean* sebagaimana ditunjukkan secara keseluruhan pada lampiran 3.

3. Analisis *cluster* menggunakan metode *ward*

Tahap pengumpulan diawali dengan 2 obyek terdekat. Misalkan, Provinsi Aceh dan Provinsi Sumatera Utara dengan menggunakan persamaan sebagai berikut:

$$\begin{aligned}
 SSE_{ij} &= \frac{1}{2} (\mathbf{X}_i - \mathbf{X}_j)' (\mathbf{X}_i - \mathbf{X}_j) \\
 &= \frac{1}{2} d^2(\mathbf{X}_i, \mathbf{X}_j) \\
 &= \frac{1}{2} \sum_{k=1}^p (X_{ik} - X_{jk})^2 \\
 &= \frac{1}{2} ((45,22 - 48,02)^2 + (24,04 - 27,27)^2 + (7,68 - 6,55)^2) \\
 &= \frac{1}{2} (26.06640) \\
 &= 13.0332
 \end{aligned}$$

Nilai SSE yang lain dapat dilihat pada tabel 4.4 berikut ini.

Tabel 4.4 Hasil SSE Antar Dua Objek di 34 Provinsi di Indonesia

Provinsi	1	2	3	...	34
1	0.00000	13.033200	3.6720667	...	225.22267
2	13.033200	0.00000	18.0019333	...	177.57960
3	3.6720667	18.0019333	0.00000	...	258.98007
⋮	⋮	⋮	⋮	⋮	⋮
29	0.00000	17.650667	75.430733	...	239.31593

Tabel 4.4 menunjukkan hasil perhitungan SSE antar dua objek menggunakan metode *ward* sebagaimana ditunjukkan secara keseluruhan pada lampiran 4.

Misalkan ada 3 kluster yang akan dibentuk, maka *cluster* I misalkan sebagai U yang anggotanya adalah Provinsi NTT, Provinsi Jawa Barat, Provinsi Banten, Provinsi Lampung, Provinsi Bengkulu, Provinsi

Kalimantan Selatan, Provinsi Sulawesi Barat, Provinsi Sulawesi Selatan, Provinsi NTB, Provinsi Riau, Provinsi Sumatera Selatan, Provinsi Kalimantan Tengah, Provinsi Kep. Bangka Belitung, Provinsi Sulawesi Tenggara, Provinsi Bali, Provinsi Jambi, dan Provinsi Sulawesi Tengah. *Cluster* II misalkan V dengan anggota kelompok meliputi Provinsi Gorontalo, Provinsi Sumatera Barat, Provinsi Aceh, Provinsi DI Yogyakarta, Provinsi Jawa Tengah, Provinsi Sulawesi Utara, Provinsi Jawa Timur, dan Provinsi Sumatera Utara. *Cluster* III misalkan W beserta anggota kelompok adalah Provinsi Maluku, Provinsi Kep. Riau, Provinsi DKI Jakarta, Provinsi Papua Barat, Provinsi Kalimantan Utara, Provinsi Kalimantan Timur, Provinsi Maluku Utara, Provinsi Kalimantan Barat, dan Provinsi Papua, adalah :

a. Pembentukan klaster I

$$\begin{aligned}
 SSE_U &= \sum_{i=1}^{n_U} (\mathbf{X}_i - \bar{\mathbf{X}}_u)' (\mathbf{X}_i - \bar{\mathbf{X}}_u) \\
 &= (\mathbf{X}_1 - \bar{\mathbf{X}}_u)^2 + (\mathbf{X}_2 - \bar{\mathbf{X}}_u)^2 + \dots + (\mathbf{X}_{51} - \bar{\mathbf{X}}_u)^2 \\
 &= (49,22 - 26.177)^2 + (48,93 - 26.177)^2 \\
 &\quad + \dots (5,89 - 26.177)^2 \\
 &= 17240.91
 \end{aligned}$$

Jadi, nilai untuk SSE_U sebesar 17240.91 menunjukkan bahwa 17 Provinsi memiliki kemiripan dari segi pengeluaran.

b. Pembentukan klaster II

$$\begin{aligned}
 SSE_V &= \sum_{i=1}^{n_V} (\mathbf{X}_i - \bar{\mathbf{X}}_v)' (\mathbf{X}_i - \bar{\mathbf{X}}_v) \\
 &= (\mathbf{X}_1 - \bar{\mathbf{X}}_v)^2 + (\mathbf{X}_2 - \bar{\mathbf{X}}_v)^2 + \dots + (\mathbf{X}_{24} - \bar{\mathbf{X}}_v)^2 \\
 &= (44,35 - 25.571)^2 + (43,60 - 25.571)^2 \\
 &\quad + \dots (6,55 - 25.571)^2 \\
 &= 21627.07
 \end{aligned}$$

Jadi, nilai untuk SSE_V sebesar 21627.07 menunjukkan bahwa 8 Provinsi pada cluster II mempunyai kemiripan dari segi pengeluaran.

c. Pembentukan klaster III

$$SSE_W = \sum_{i=1}^{n_W} (\mathbf{X}_i - \bar{\mathbf{X}}_w)' (\mathbf{X}_i - \bar{\mathbf{X}}_w)$$

$$\begin{aligned}
&= (X_1 - \bar{X}_W)^2 + (X_2 - \bar{X}_W)^2 + \dots + (X_{27} - \bar{X}_W)^2 \\
&= (54,69 - 28.253)^2 + (52,11 - 28.253)^2 + \dots + (3,08 - 28.253)^2 \\
&= 33908.04
\end{aligned}$$

Jadi, nilai untuk SSE_W sebesar 33908.04 menunjukkan bahwa 9 Provinsi pada *cluster* III memiliki kemiripan dari segi pengeluaran.

Berdasarkan hasil analisis menunjukkan bahwa *cluster* I memiliki nilai terdekat diantara kedua *cluster* lainnya yakni dengan jarak 17240.91. sedangkan *cluster* III memiliki jarak terjauh sebesar 33908.04.

- Pembentukan klaster U dan V

$$\begin{aligned}
SSE_{UV} &= \sum_{i=1}^{n_{UV}} (X_i - \bar{X}_{UV})'(X_i - \bar{X}_{UV}) \\
&= (X_1 - \bar{X}_{UV})^2 + (X_2 - \bar{X}_{UV})^2 + \dots + (X_{75} - \bar{X}_{UV})^2 \\
&= (49,22 - 25.983)^2 + (48,93 - 25.983)^2 + \dots + (6,55 - 25.983)^2 \\
&= 23181.16
\end{aligned}$$

Jadi, nilai untuk SSE_{UV} sebesar 23181.16 menunjukkan bahwa dari ke 25 provinsi memiliki kemiripan berdasarkan segi pengeluaran.

$$\begin{aligned}
I_{UV} &= SSE_{UV} - (SSE_U + SSE_V) \\
&= 23181.16 - (17240.91 + 21627.07) \\
&= 23181.16 - 38867.98 \\
&= -15686.82
\end{aligned}$$

Jadi, total nilai untuk I_{UV} sebesar -15686.82 .

- Pembentukan klaster U dan W

$$\begin{aligned}
SSE_{UW} &= \sum_{i=1}^{n_{UW}} (X_i - \bar{X}_{UW})'(X_i - \bar{X}_{UW}) \\
&= (X_1 - \bar{X}_{UW})^2 + (X_2 - \bar{X}_{UW})^2 + \dots + (X_{78} - \bar{X}_{UW})^2 \\
&= (49,22 - 26.896)^2 + (48,93 - 26.896)^2 + \dots + (3,08 - 26.896)^2 \\
&= 29825.67
\end{aligned}$$

Jadi, nilai untuk SSE_{UW} sebesar 29825.67 menunjukkan bahwa dari ke 26 provinsi tersebut memiliki kemiripan dari segi pengeluaran.

$$\begin{aligned} I_{UW} &= SSE_{UW} - (SSE_U + SSE_W) \\ &= 29825.67 - (17240.91 + 33908.04) \\ &= 29825.67 - 51148.95 \\ &= -21323.24 \end{aligned}$$

Jadi, total nilai untuk I_{UW} sebesar - 21323.24..

- Pembentukan klaster V dan W

$$\begin{aligned} SSE_{VW} &= \sum_{i=1}^{n_{VW}} (\mathbf{X}_i - \bar{\mathbf{X}}_{VW})' (\mathbf{X}_i - \bar{\mathbf{X}}_{VW}) \\ &= (\mathbf{X}_1 - \bar{\mathbf{X}}_{VW})^2 + (\mathbf{X}_2 - \bar{\mathbf{X}}_{VW})^2 + \dots + (\mathbf{X}_{51} - \bar{\mathbf{X}}_{VW})^2 \\ &= (44,35 - 26.991)^2 + (43,60 - 26.991)^2 + \dots (3.08 - \\ &\quad 26.991)^2 \\ &= 18521.17 \end{aligned}$$

Jadi, nilai untuk SSE_{VW} sebesar 18521.17 menunjukkan bahwa dari 17 provinsi memiliki kemiripan dari segi pengeluaran.

$$\begin{aligned} I_{VW} &= SSE_{VW} - (SSE_V + SSE_W) \\ &= 18521.17 - (21627.07 + 33908.04) \\ &= 18521.17 - 55535.11 \\ &= -37013.94 \end{aligned}$$

Jadi, total nilai untuk I_{VW} sebesar - 37013.94.

Berdasarkan hasil analisis diperoleh jarak terjauh yakni pada 25 provinsi dengan nilai -15686.82 dan jarak terdekat terjadi pada 17 provinsi dengan nilai -37013.94.

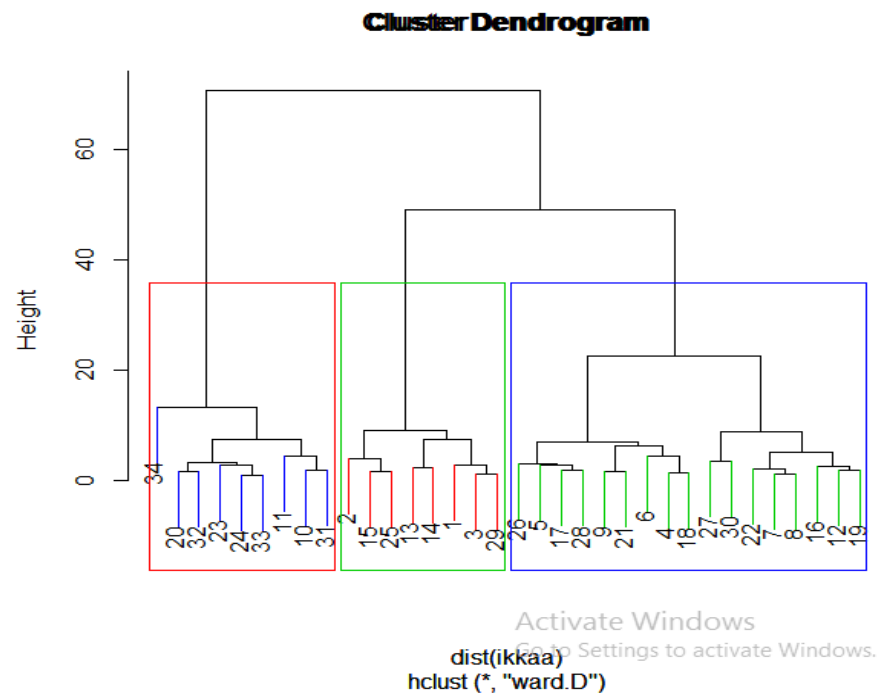
Jarak objek UV dan W adalah:

$$\begin{aligned} I_{(UV)W} &= \frac{n_U + n_W}{n_{UV} + n_W} I_{UW} + \frac{n_V + n_W}{n_{UV} + n_W} I_{VW} - \frac{n_W}{n_{UV} + n_W} I_{UV} \\ &= \frac{17 + 9}{25 + 9} (-15686.82) + \frac{8 + 9}{25 + 9} (-21323.24) - \frac{9}{25 + 9} (-37013.94) \\ &= \frac{26}{34} (-15686.82) + \frac{17}{34} (-21323.24) - \frac{9}{34} (-37013.94) \end{aligned}$$

$$= -11995.80 + (-10661.62) + (-9797.81)$$

$$= -32455.23$$

Berikut dendrogram yang terbentuk menggunakan metode *ward*



Gambar 4.1 Dendrogram metode *ward*

Gambar 4.1 menunjukkan ada 3 *cluster* yang terbentuk yakni *cluster* pertama beranggotakan 17 provinsi, *cluster* kedua beranggotakan 8 provinsi dan *cluster* ketiga beranggotakan 9 provinsi.

3. Jumlah *Cluster* Beserta Anggotanya

Berikut merupakan hasil dari *cluster* beserta anggotanya:

Tabel 4.5 *Cluster* beserta anggotanya menggunakan metode *Ward*

<i>Cluster</i>	Anggota <i>Cluster</i> (Provinsi)
I	Provinsi NTT, Provinsi Jawa Barat, Provinsi Banten, Provinsi Lampung, Provinsi Bengkulu, Provinsi Kalimantan Selatan, Provinsi Sulawesi Barat, Provinsi Sulawesi Selatan, Provinsi NTB, Provinsi Riau, Provinsi Sumatera Selatan, Provinsi

	Kalimantan Tengah, Provinsi Kep. Bangka Belitung, Provinsi Sulawesi Tenggara, Provinsi Bali, Provinsi Jambi, dan Provinsi Sulawesi Tengah.
II	Provinsi Gorontalo, Provinsi Sumatera Barat, Provinsi Aceh, Provinsi DI Yogyakarta, Provinsi Jawa Tengah, Provinsi Sulawesi Utara, Provinsi Jawa Timur, dan Provinsi Sumatera Utara.
III	Provinsi Maluku, Provinsi Kep. Riau, Provinsi DKI Jakarta, Provinsi Papua Barat, Provinsi Kalimantan Utara, Provinsi Kalimantan Timur, Provinsi Maluku Utara, Provinsi Kalimantan Barat, dan Provinsi papua.

Berdasarkan tabel 4.5 diperoleh hasil pengelompokan provinsi sebanyak 3 *cluster* beserta anggotanya. *Cluster* I terdiri dari 17 provinsi, *cluster* II terdiri dari 8 provinsi dan *cluster* III terdiri dari 9 provinsi.

4. Interpretasi *cluster* pada metode *ward*

Berikut persamaan untuk menghitung nilai *centroid* :

$$C = \frac{\sum_{j=1}^n \sum_{k=1}^n x_{jk}}{N}$$

Dengan menggunakan persamaan tersebut, diperoleh *centroid* setiap *cluster* berikut:

Tabel 4.6 Rata- rata (*centroid*) setiap *cluster*

Variabel	<i>Cluster</i> I	<i>Cluster</i> II	<i>Cluster</i> III
X ₁	50.36	44.78	56.76
X ₂	22.07	25.75	23.32
X ₃	6.09	6.30	5.12
Rata-Rata	78,52	76,83	85,2

Dalam menentukan kategori *cluster*, kategori rendah, sedang, dan tinggi dilihat dari nilai perhitungan rata-rata variabel yang tertinggi dan terendah secara keseluruhan. Kategori yang digunakan adalah :

Tinggi : >80

Sedang : 77-80

Rendah : <77

Berdasarkan tabel rata-rata untuk masing-masing variabel pada setiap *cluster* dapat dilakukan interpretasi *cluster* sebagai berikut:

1. *Cluster* I merupakan kelompok daerah dengan tingkat pengeluaran sedang. Hal tersebut ditunjukkan oleh nilai rata-rata (*centroid*) pada *Cluster* I memiliki rata-rata fasilitas rumah tangga, belanja barang dan jasa, dan pajak dalam jumlah sedang.
2. *Cluster* II merupakan kelompok daerah dengan tingkat pengeluaran rendah. Hal tersebut ditunjukkan oleh nilai rata-rata (*centroid*) pada *Cluster* II memiliki rata-rata fasilitas rumah tangga, belanja barang dan jasa, dan pajak paling rendah.
3. *Cluster* III merupakan kelompok daerah dengan tingkat pengeluaran tinggi. Hal tersebut ditunjukkan oleh nilai rata-rata (*centroid*) pada *Cluster* III memiliki rata-rata fasilitas rumah tangga, belanja barang dan jasa, dan pajak paling tinggi.

B. Pembahasan

Semakin maju kota di Indonesia maka tingkat pengeluaran tinggi. Namun demikian kemajuan kota tersebut tidak menjamin bahwa seluruh pengeluaran akan tinggi. Seperti halnya pada penelitian:

- a. Anggota *Cluster* pertama beranggotakan 17 Provinsi yaitu Provinsi NTT, Provinsi Jawa Barat, Provinsi Banten, Provinsi Lampung, Provinsi Bengkulu, Provinsi Kalimantan Selatan, Provinsi Sulawesi Barat, Provinsi Sulawesi Selatan, Provinsi NTB, Provinsi Riau, Provinsi Sumatera Selatan, Provinsi Kalimantan Tengah, Provinsi Kep. Bangka Belitung, Provinsi Sulawesi Tenggara, Provinsi Bali, Provinsi Jambi, dan Provinsi Sulawesi Tengah. *Cluster* I menunjukkan terdapat beberapa provinsi yang kotanya maju namun tingkat pengeluaran sedang.
- b. Anggota *Cluster* kedua beranggotakan 8 Provinsi yaitu Provinsi Gorontalo, Provinsi Sumatera Barat, Provinsi Aceh, Provinsi DI Yogyakarta, Provinsi Jawa Tengah, Provinsi Sulawesi Utara, Provinsi Jawa Timur, dan Provinsi Sumatera Utara. *Cluster* II menunjukkan terdapat beberapa provinsi yang kotanya maju namun tingkat pengeluaran rendah.
- c. Anggota *Cluster* ketiga beranggotakan 9 Provinsi yaitu Provinsi Maluku, Provinsi Kep. Riau, Provinsi DKI Jakarta, Provinsi Papua Barat, Provinsi Kalimantan Utara, Provinsi Kalimantan Timur, Provinsi Maluku Utara, Provinsi Kalimantan Barat, dan Provinsi Papua. *Cluster* III menunjukkan terdapat beberapa provinsi yang kotanya maju namun tingkat pengeluaran tinggi.

Dari uraian diatas dapat ditarik kesimpulan, tidak menutup kemungkinan provinsi yang kotanya maju memiliki tingkat pengeluaran tinggi. Perubahan pendapatan akan berpengaruh pada pergeseran pola pengeluaran.

BAB V

PENUTUP

A. Kesimpulan

Pengelompokkan provinsi di Indonesia terhadap tingkat pengeluaran menggunakan *Cluster Hierarky* diperoleh 3 kelompok Provinsi yang saling berdekatan.

1. Kelompok I: Provinsi NTT, Provinsi Jawa Barat, Provinsi Banten, Provinsi Lampung, Provinsi Bengkulu, Provinsi Kalimantan Selatan, Provinsi Sulawesi Barat, Provinsi Sulawesi Selatan, Provinsi NTB, Provinsi Riau, Provinsi Sumatera Selatan, Provinsi Kalimantan Tengah, Provinsi Kep. Bangka Belitung, Provinsi Sulawesi Tenggara, Provinsi Bali, Provinsi Jambi, dan Provinsi Sulawesi Tengah tidak memiliki pengeluaran berupa perumahan dan fasilitas rumah tangga, barang dan jasa, serta pajak.
2. Kelompok II: Provinsi Gorontalo, Provinsi Sumatera Barat, Provinsi Aceh, Provinsi DI Yogyakarta, Provinsi Jawa Tengah, Provinsi Sulawesi Utara, Provinsi Jawa Timur, dan Provinsi Sumatera Utara dengan pengeluaran berupa barang dan jasa, serta pajak.
3. Kelompok III: Provinsi Maluku, Provinsi Kep. Riau, Provinsi DKI Jakarta, Provinsi Papua Barat, Provinsi Kalimantan Utara, Provinsi Kalimantan Timur, Provinsi Maluku Utara, Provinsi Kalimantan Barat, dan Provinsi Papua dengan pengeluaran berupa perumahan dan fasilitas rumah tangga.

B. Saran


Adapun saran dari penelitian ini adalah:

1. Untuk pihak pemerintah diharapkan mampu memperhatikan pengeluaran setiap provinsi di Indonesia.
2. Untuk penelitian selanjutnya dapat menggunakan metode *cluster* yang lain guna untuk membandingkan hasil *cluster* yang dihasilkan dengan menggunakan metode *ward* dengan metode *cluster* yang lain berdasarkan indikator pengeluaran.

DAFTAR PUSTAKA

- Adiasa Nirawan, *Pengaruh Pemahaman peraturan Pajak Terhadap Kepatuhan Wajib Pajak Dengan Moderating Preferensi risiko*, Accounting Analysis journal, 2013
- Departemen Agama RI, *Al-Qur'an dan Terjemahnya*, (Surabaya: Fajar Mulya, 2009)
- D.W. Martowardojo Agus, Kementrian Keuangan: Peraturan menteri keuangan Nomor 101/PMK.02/2011 tentang Klasifikasi Anggaran.
- Ermawati, *Statistika Multivariat Terapan* (Makassar: Alauddin University Press, 2012)
- Fathia Anisa Nur, dkk. *Analisis Klaster Kecamatan di Kabupaten Semarang Berdasarkan Potensi Desa Menggunakan Metode Ward dan Single Linkage*, Jurnal Gaussian, Volume 5, Nomor 4, Tahun 2016
- Lestari Puji Sri, dkk. *Pengklasteran Kabupaten/Kota di Jawa Tengah berdasarkan Tenaga Kesehatan dengan Menggunakan Metode Ward dan K-Means*, Jurnal Fourier Tahun 2018
- Lina Rahmawati, dkk. *Analisis Kelompok dengan Menggunakan Metode Hierarki untuk Pengelompokan Kabupaten/Kota Di Jawa Timur Berdasar Indikator Kesehatan*, Jurnal Online UM – Universitas Negeri Malang
- Nasir Muhammad dan Sari Diana, *Pengaruh Pengeluaran Pemerintah , Ekspor, Infrastruktur Jalan dan Jumlah Penduduk Terhadap Pendapatan Nasional Indonesia*, Jurnal Ekonomi Dan Kebijakan Publik Tahun 2015
- Rahayu Nurulita, *Pengaruh Pengetahuan Perpajakan, Ketegasan Sanksi Pajak, Dan Tax Amnesty Terhadap Kepatuhan Wajib Pajak*, Jurnal Akuntansi Dewantara, 2017.
- Sitepu Robinson, dkk. *Analisis Cluster terhadap Tingkat Pencemaran Udara pada Sektor Industri di Sumatera Selatan*, Jurnal Penelitian Sains FMIPA Universitas Sriwijaya, 2011

Suhaeni Cici, dkk. "Perbandingan Hasil Pengelompokan menggunakan Analisis Cluster Berhirarki, K-Means Cluster, dan Cluster Ensemble (Studi Kasus Data Indikator Pelayanan Kesehatan Ibu Hamil)", Jurnal Media Infotama Tahun 2018.



L

A

M


P

I

R

A

N

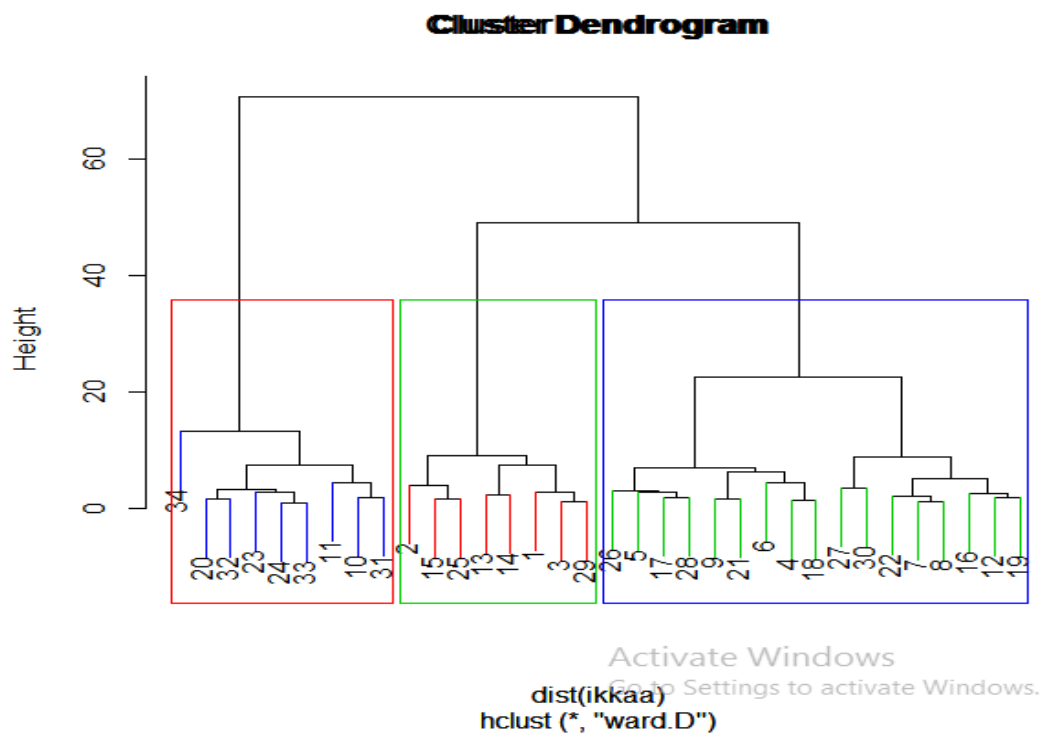


Lampiran 1. Data Indikator Persentase Rata-Rata Pengeluaran di Indonesia
Tahun 2017

No	Provinsi	Perumahan dan Fasilitas Rumah Tangga	Barang dan Jasa	Pajak
1.	Aceh	45,22	24,04	7,68
2.	Sumatera Utara	48,02	27,27	6,55
3.	Sumatera Barat	43,6	24,58	6,07
4.	Riau	52,11	22,72	4,96
5.	Jambi	52,08	20,26	4,82
6.	Sematera Selatan	51,27	22,78	8,19
7.	Bengkulu	47,74	23,29	5,49
8.	Lampung	48,33	23,5	6,26
9.	Kep.Bangka Belitung	54,16	20,34	6,84
10.	Kep. Riau	54,21	24,19	5,4
11.	DKI Jakarta	55,82	26,14	6,76
12.	Jawa Barat	48,93	25,42	5,15
13.	Jawa Tengah	42,34	26,11	6,49
14.	DI Yogyakarta	41,94	28,06	6,69
15.	Jawa Timur	45,77	25,58	5,87
16.	Banten	50,97	25,18	6,1
17.	Bali	51,99	19,27	6,47
18.	Nusa Tenggara Barat	51,3	21,9	5,45
19.	Nusa Tenggara Timur	49,22	24,61	6,44
20.	Kalimantan Barat	55,14	22,5	4,91
21.	Kalimantan Tengah	53,94	21,05	5,69
22.	Kalimantan Selatan	49,33	22,9	5,17
23.	Kalimantan Timur	56,55	21,82	6,39
24.	Kalimantan Utara	57,64	23,39	5,23

25.	Sulawesi Utara	46,02	26,29	4,72
26.	Sulawesi Tengah	49,86	20,69	5,89
27.	Sulawesi Selatan	45,99	21,03	6,36
28.	Sulawesi Tenggara	50,58	18,87	6,17
29.	Gorontalo	44,35	24,11	6,33
30.	Sulawesi Barat	48,37	21,45	8,13
31.	Maluku	54,69	24,47	3,86
32.	Maluku Utara	56,36	23,3	4,85
33.	Papua Barat	57,6	22,83	5,64
34.	Papua	62,8	21,28	3,08

Lampiran 2. Hasil pengelompokan Provinsi di Indonesia



Sumber: Hasil olahan sendiri menggunakan R

Lampiran 3. Jarak Kuadrat *Euclidean* Antar Dua Objek Pengelompokan Provinsi di Indonesia

Jarak Antara Dua Objek	$D_{(X_i, Y_i)}^2$	Jarak Antara Dua Objek	$D_{(X_i, Y_i)}^2$
Aceh dan Sumatera Utara	26.06640	Sumatera Utara dan Jawa Barat	8.280800
Aceh dan Sumatera Barat	7.344133	Sumatera Utara dan Jawa Tengah	44.815467
Aceh dan Riau	75.483867	Sumatera Utara dan DI Yogyakarta	50.146800
Aceh dan Jambi	92.703467	Sumatera Utara dan Jawa Timur	11.174667
Aceh dan Sumatera Selatan	51.26693	Sumatera Utara dan Banten	17.697467
Aceh dan Bengkulu	15.612000	Sumatera Utara dan Bali	106.356400
Aceh dan Lampung	15.973467	Sumatera Utara dan NTB	54.407067
Aceh dan Kep.Bangka Belitung	125.75893	Sumatera Utara dan NTT	11.370267
Aceh dan Kep. Riau	114.721333	Sumatera Utara dan Kalimantan Barat	101.515867
Aceh dan DKI Jakarta	156.82187	Sumatera Utara dan Kalimantan Tengah	99.299200
Aceh dan Jawa Barat	29.425867	Sumatera Utara dan Kalimantan Selatan	30.289867
Aceh dan Jawa Tengah	18.660533	Sumatera Utara dan Kalimantan Timur	136.652000
Aceh dan Di Yogyakarta	37.198533	Sumatera Utara dan Kalimantan Utara	145.788267
Aceh dan Jawa Timur	7.933600	Sumatera Utara dan Sulawesi Utara	11.07907
Aceh dan Banten	49.144667	Sumatera Utara dan Sulawesi Tengah	62.823467
Aceh dan Bali	93.399867	Sumatera Utara dan Sulawesi Selatan	57.45947
Aceh dan NTB	62.025200	Sumatera Utara dan Sulawesi Tenggara	103.010667
Aceh dan NTT	23.816667	Sumatera Utara dan Gorontalo	31.337200
Aceh dan Kalimantan Barat	144.601200	Sumatera Utara dan Sulawesi Barat	48.65507
Aceh dan Kalimantan Tengah	118.584800	Sumatera Utara dan Sulawesi Barat	48.65507

Lanjutan

Jarak Antara Dua Objek	$D_{(X_i, Y_i)^2}$	Jarak Antara Dua Objek	$D_{(X_i, Y_i)^2}$
Aceh dan Kalimantan Selatan	32.655733	Sumatera Utara dan Maluku	79.420000
Aceh dan Kalimantan Timur	179.948533	Sumatera Utara dan Maluku Utara	117.608667
Aceh dan Kalimantan Utara	214.241867	Sumatera Utara dan Papua Barat	149.757467
Aceh dan Sulawesi Utara	19.28547	Sumatera Utara dan Papua	355.15920
Aceh dan Sulawesi Tengah	47.941600	Sumatera Barat dan Riau	102.815733
Aceh dan Sulawesi Selatan	15.19387	Sumatera Barat dan Jambi	122.847067
Aceh dan Sulawesi Tenggara	76.984800	Sumatera Barat dan Sumatera Selatan	88.75107
Aceh dan Gorontalo	3.445733	Sumatera Barat dan Bengkulu	25.520133
Aceh dan Sulawesi Barat	22.44413	Sumatera Barat dan Lampung	31.433867
Aceh dan Maluku	139.277600	Sumatera Barat dan Kep. Bangka Belitung	173.44547
Aceh dan Maluku Utara	176.874800	Sumatera Barat dan Kep. Riau	150.897467
Aceh dan Papua Barat	211.853467	Sumatera Barat dan DKI Jakarta	202.98413
Aceh dan Papua	450.44533	Sumatera Barat dan Jawa Barat	39.947867
Sumatera Utara dan Sumatera Barat	36.003867	Sumatera Barat dan Jawa Tengah	5.473200
Sumatera Utara dan Riau	53.278267	Sumatera Barat dan DI Yogyakarta	20.333867
Sumatera Utara dan Jambi	91.488800	Sumatera Barat dan Jawa Timur	7.665200
Sumatera Utara dan Sumatera Selatan	44.54960	Sumatera Barat dan Banten	72.903733
Sumatera Utara dan Bengkulu	22.723200	Sumatera Barat dan Bali	131.664267
Sumatera Utara dan Lampung	19.190800	Sumatera Barat dan NTT	89.142400
Sumatera Utara dan Kep. Bangka Belitung	114.41147	Sumatera Barat dan NTB	42.296267
Sumatera Utara dan Kep. Riau	65.500000	Sumatera Barat dan Kalimantan Barat	185.124800

Sumatera Utara dan DKI Jakarta	82.88133	Sumatera Barat dan Kalimantan Tengah	159.361200
--------------------------------	----------	--------------------------------------	------------

Lanjutan

Jarak Antara Dua Objek	$D_{(X_i, Y_i)^2}$	Jarak Antara Dua Objek	$D_{(X_i, Y_i)^2}$
Sumatera Barat dan Kalimantan Selatan	48.620400	Riau dan DI Yogyakarta	179.916533
Sumatera Barat dan Kalimantan Timur	233.896667	Riau dan Jawa Timur	65.604400
Sumatera Barat dan Kalimantan Utara	265.657733	Riau dan Banten	11.534400
Sumatera Barat dan Sulawesi Utara	14.13733	Riau dan Bali	18.929333
Sumatera Barat dan Sulawesi Tengah	72.469467	Riau dan NTT	2.091467
Sumatera Barat dan Sulawesi Selatan	24.53160	Riau dan NTB	18.819467
Sumatera Barat dan Sulawesi Tenggara	108.446000	Riau dan Kalimantan Barat	12.309067
Sumatera Barat dan Gorontalo	1.134667	Riau dan Kalimantan Tengah	8.894267
Sumatera Barat dan Sulawesi Barat	49.05787	Riau dan Kalimantan Selatan	10.406533
Sumatera Barat dan Maluku	170.512400	Riau dan Kalimantan Timur	30.091333
Sumatera Barat dan Maluku Utara	221.259200	Riau dan Kalimantan Utara	41.470267
Sumatera Barat dan Papua Barat	265.663200	Riau dan Sulawesi Utara	66.52080

Sumatera Barat dan Papua	517.96013	Riau dan Sulawesi Tengah	13.397733
Riau dan Jambi	8.096133	Riau dan Sulawesi Selatan	56.36067
Riau dan Sumatera Selatan	14.85613	Riau dan Sulawesi Tenggara	24.836667
Riau dan Bengkulu	26.270267	Riau dan Gorontalo	85.368800
Riau dan Lampung	22.115733	Riau dan Sulawesi Barat	34.19920
Riau dan Kep. Bangka Belitung	17.86840	Riau dan Maluku	14.571867
Riau dan Kep. Riau	9.019333	Riau dan Maluku Utara	24.548000
Riau dan DKI Jakarta	38.26733	Riau dan Papua Barat	40.819467

Sumber: Hasil Olahan Sendiri Menggunakan R

Lanjutan

Jarak Antara Dua Objek	$D_{(x_i, y_i)^2}$	Jarak Antara Dua Objek	$D_{(x_i, y_i)^2}$
Riau dan Jawa Barat	23.251333	Jambi dan Kalimantan Timur	33.172533
Riau dan Jawa Tengah	145.714533	Jambi dan Kalimantan Utara	54.504800
Riau dan Papua	159.84547	Jambi dan Sulawesi Utara	97.45933
Jambi dan Sumatera Selatan	24.48453	Jambi dan Sulawesi Tengah	8.344267
Jambi dan Bengkulu	37.953867	Jambi dan Sulawesi Selatan	53.40347

Jambi dan Lampung	35.511600	Jambi dan Sulawesi Tenggara	8.006133
Jambi dan Kep. Bangka Belitung	11.21760	Jambi dan Gorontalo	102.474000
Jambi dan Kep. Riau	27.090933	Jambi dan Sulawesi Barat	34.84840
Jambi dan DKI Jakarta	69.76747	Jambi dan Maluku	33.943733
Jambi dan Jawa Barat	48.876000	Jambi dan Maluku Utara	36.747867
Jambi dan Jawa Tengah	175.838667	Jambi dan Papua Barat	50.330267
Jambi dan DI Yogyakarta	222.875333	Jambi dan Papua	158.64853
Jambi dan Jawa Timur	92.294667	Sumatera Selatan dan Bengkulu	26.681333
Jambi dan Banten	36.102533	Sumatera Selatan dan Lampung	17.182533
Jambi dan Bali	4.947600	Sumatera Selatan dan Kep. Bangka Belitung	21.50427
Jambi dan NTB	4.926533	Sumatera Selatan dan Kep. Riau	24.554400
Jambi dan NTT	39.635333	Sumatera Selatan dan DKI Jakarta	45.38267
Jambi dan Kalimantan Barat	19.185733	Sumatera Selatan dan Jawa Barat	28.915733
Jambi dan Kalimantan Tengah	6.454133	Sumatera Selatan dan Jawa Tengah	124.965067
Jambi dan Kalimantan Selatan	19.539467	Sumatera Selatan dan DI Yogyakarta	156.236400

Sumber: Hasil Olahan Sendiri Menggunakan R

Lanjutan

Jarak Antara Dua Objek	$D_{(X_i, Y_i)^2}$	Jarak Antara Dua Objek	$D_{(X_i, Y_i)^2}$
Sumatera Selatan dan Jawa Timur	57.963200	Bengkulu dan Lampung	1.313467
Sumatera Selatan dan Banten	13.624133	Bengkulu dan Kep. Bangka Belitung	68.98853
Sumatera Selatan dan Bali	21.062533	Bengkulu dan Kep. Riau	56.905333
Sumatera Selatan dan NTT	11.043867	Bengkulu dan DKI Jakarta	100.02907
Sumatera Selatan dan NTB	14.151867	Bengkulu dan Jawa Barat	8.091467
Sumatera Selatan dan Kalimantan Barat	34.418267	Bengkulu dan Jawa Tengah	50.816533
Sumatera Selatan dan Kalimantan Tengah	21.829067	Bengkulu dan DI Yogyakarta	77.110533
Sumatera Selatan dan Kalimantan Selatan	17.197867	Bengkulu dan Jawa Timur	12.359200
Sumatera Selatan dan Kalimantan Timur	42.720000	Bengkulu dan Banten	19.169467
Sumatera Selatan dan Kalimantan Utara	66.280800	Bengkulu dan Bali	46.911067
Sumatera Selatan dan Sulawesi Utara	69.23133	Bengkulu dan NTT	19.476400
Sumatera Selatan dan Sulawesi Tengah	15.528267	Bengkulu dan NTB	6.447067
Sumatera Selatan dan Sulawesi Selatan	45.71973	Bengkulu dan Kalimantan Barat	74.294000
Sumatera Selatan dan Sulawesi Tenggara	26.459467	Bengkulu dan Kalimantan Tengah	57.996800

Sumatera Selatan dan Gorontalo	70.819867	Bengkulu dan Kalimantan Selatan	3.710133
Sumatera Selatan dan Sulawesi Barat	13.57667	Bengkulu dan Kalimantan Timur	107.449333
Sumatera Selatan dan Maluku	44.401867	Bengkulu dan Kalimantan Utara	130.783467
Sumatera Selatan dan Maluku Utara	49.778800	Bengkulu dan Sulawesi Utara	16.73507
Sumatera Selatan dan Papua Barat	62.098533	Bengkulu dan Sulawesi Tengah	15.219200
Sumatera Selatan dan Papua	215.07067	Bengkulu dan Sulawesi Selatan	11.90267

Sumber: Hasil Olahan Sendiri Menggunakan R

Lanjutan

Jarak Antara Dua Objek	$D_{(x_i, y_i)^2}$	Jarak Antara Dua Objek	$D_{(x_i, y_i)^2}$
Bengkulu dan Sulawesi Tenggara	37.419200	Lampung dan Kalimantan Selatan	3.397467
Bengkulu dan Gorontalo	17.160133	Lampung dan Kalimantan Timur	93.876933
Bengkulu dan Sulawesi Barat	14.33613	Lampung dan Kalimantan Utara	116.998800
Bengkulu dan Maluku	69.802400	Lampung dan Sulawesi Utara	20.65573
Bengkulu dan Maluku Utara	99.618800	Lampung dan Sulawesi Tengah	13.831867
Bengkulu dan Papua Barat	129.938267	Lampung dan Sulawesi Selatan	15.44867
Bengkulu dan Papua	315.53573	Lampung dan Sulawesi Tenggara	35.343333

Lampung dan Kep. Bangka Belitung	59.08120	Lampung dan Gorontalo	21.623200
Lampung dan Kep. Riau	47.720133	Lampung dan Sulawesi Barat	10.26800
Lampung dan DKI Jakarta	84.42627	Lampung dan Maluku	62.867333
Lampung dan Jawa Barat	7.038000	Lampung dan Maluku Utara	88.678667
Lampung dan Jawa Tengah	56.993467	Lampung dan Papua Barat	115.688267
Lampung dan DI Yogyakarta	82.414133	Lampung dan Papua	299.22893
Lampung dan Jawa Timur	14.709467	Kep. Bangka Belitung dan Kep. Riau	22.531467
Lampung dan Banten	13.090133	Kep. Bangka Belitung dan DKI Jakarta	48.53600
Lampung dan Bali	41.776800	Kep. Bangka Belitung dan Jawa Barat	74.687200
Lampung dan NTT	16.049333	Kep. Bangka Belitung dan Jawa Tengah	230.837067
Lampung dan NTB	2.742133	Kep. Bangka Belitung dan DI Yogyakarta	278.599067
Lampung dan Kalimantan Barat	65.598133	Kep. Bangka Belitung dan Jawa Timur	131.720800
Lampung dan Kalimantan Tengah	50.399333	Kep. Bangka Belitung dan Banten	45.532400

Sumber: Hasil Olahan Sendiri Menggunakan R

Lanjutan

Jarak Antara Dua Objek	$D_{(X_i, Y_i)^2}$	Jarak Antara Dua Objek	$D_{(X_i, Y_i)^2}$
Kep. Bangka Belitung dan Bali	7.987600	Kep. Riau dan Jawa Tengah	194.361867
Kep. Bangka Belitung dan NTT	16.727067	Kep. Riau dan DI Yogyakarta	222.925200
Kep. Bangka Belitung dan NTB	57.062000	Kep. Riau dan Jawa Timur	97.848800
Kep. Bangka Belitung dan Kalimantan Barat	12.467867	Kep. Riau dan Banten	15.956933
Kep. Bangka Belitung dan Kalimantan Tengah	2.500000	Kep. Riau dan Bali	40.372933
Kep. Bangka Belitung dan Kalimantan Selatan	43.561867	Kep. Riau dan NTT	18.286267
Kep. Bangka Belitung dan Kalimantan Timur	10.806667	Kep. Riau dan NTB	34.877467
Kep. Bangka Belitung dan Kalimantan Utara	32.006667	Kep. Riau dan Kalimantan Barat	5.281467
Kep. Bangka Belitung dan Sulawesi Utara	141.54200	Kep. Riau dan Kalimantan Tengah	13.355467
Kep. Bangka Belitung dan Sulawesi Tengah	26.020000	Kep. Riau dan Kalimantan Selatan	34.041867
Kep. Bangka Belitung dan Sulawesi Selatan	89.94053	Kep. Riau dan Kalimantan Timur	16.096800
Kep. Bangka Belitung dan Sulawesi Tenggara	20.568267	Kep. Riau dan Kalimantan Utara	16.578400
Kep. Bangka Belitung dan Gorontalo	147.612133	Kep. Riau dan Sulawesi Utara	95.93133
Kep. Bangka Belitung dan Sulawesi Barat	48.56040	Kep. Riau dan Sulawesi Tengah	41.883467

Kep. Bangka Belitung dan Maluku	34.957600	Kep. Riau dan Sulawesi Selatan	104.63413
Kep. Bangka Belitung dan Maluku Utara	23.415600	Kep. Riau dan Sulawesi Tenggara	56.096267
Kep. Bangka Belitung dan Papua Barat	25.964933	Kep. Riau dan Gorontalo	130.787867
Kep. Bangka Belitung dan Papua	119.56107	Kep. Riau dan Sulawesi Barat	65.42147
Kep. Riau dan DKI Jakarta	10.99227	Kep. Riau dan Maluku	3.573867
Kep. Riau dan Jawa Barat	39.271733	Kep. Riau dan Maluku Utara	7.622800

Sumber: Hasil Olahan Sendiri Menggunakan R

Lanjutan

Jarak Antara Dua Objek	$D_{(x_i, y_i)^2}$	Jarak Antara Dua Objek	$D_{(x_i, y_i)^2}$
Kep. Riau dan Papua Barat	17.865733	DKI Jakarta dan Sulawesi Barat	105.83400
Kep. Riau dan Papua	116.85147	DKI Jakarta dan Maluku	16.634400
DKI Jakarta dan Jawa Barat	67.443467	DKI Jakarta dan Maluku Utara	16.007067
DKI Jakarta dan Jawa Tengah	242.378933	DKI Jakarta dan Papua Barat	20.505200
DKI Jakarta dan DI Yogyakarta	261.794267	DKI Jakarta dan Papua	114.50987
DKI Jakarta dan Jawa Timur	136.144267	Jawa Barat dan Jawa Tengah	60.933067
DKI Jakarta dan Banten	33.172933	Jawa Barat dan DI Yogyakarta	77.601733

DKI Jakarta dan Bali	82.599867	Jawa Barat dan Jawa Timur	14.039467
DKI Jakarta dan NTT	53.498800	Jawa Barat dan Banten	6.828933
DKI Jakarta dan NTB	61.337733	Jawa Barat dan Bali	65.238000
DKI Jakarta dan Kalimantan Barat	22.846000	Jawa Barat dan NTT	24.129733
DKI Jakarta dan Kalimantan Tengah	40.783200	Jawa Barat dan NTB	3.205733
DKI Jakarta dan Kalimantan Selatan	73.527733	Jawa Barat dan Kalimantan Barat	62.864133
DKI Jakarta dan Kalimantan Timur	25.776267	Jawa Barat dan Kalimantan Tengah	59.318133
DKI Jakarta dan Kalimantan Utara	17.621067	Jawa Barat dan Kalimantan Selatan	8.681067
DKI Jakarta dan Sulawesi Utara	133.63213	Jawa Barat dan Kalimantan Timur	96.749333
DKI Jakarta dan Sulawesi Tengah	87.974667	Jawa Barat dan Kalimantan Utara	106.655200
DKI Jakarta dan Sulawesi Selatan	163.86800	Jawa Barat dan Sulawesi Utara	12.54653
DKI Jakarta dan Sulawesi Tenggara	107.544800	Jawa Barat dan Sulawesi Tengah	31.713867
DKI Jakarta dan Gorontalo	181.155600	Jawa Barat dan Sulawesi Selatan	39.17307

Sumber: Hasil Olahan Sendiri Menggunakan R

Lanjutan

Jarak Antara Dua Objek	$D_{(X_i, Y_i)^2}$	Jarak Antara Dua Objek	$D_{(X_i, Y_i)^2}$
Jawa Barat dan Sulawesi Tenggara	62.220533	Jawa Tengah dan Sulawesi Selatan	52.19440
Jawa Barat dan Gorontalo	32.113200	Jawa Tengah dan Sulawesi Tenggara	160.556800
Jawa Barat dan Sulawesi Barat	33.27320	Jawa Tengah dan Gorontalo	10.754267
Jawa Barat dan Maluku	47.658933	Jawa Tengah dan Sulawesi Barat	81.02147
Jawa Barat dan Maluku Utara	79.719067	Jawa Tengah dan Maluku	216.172000
Jawa Barat dan Papua Barat	109.489467	Jawa Tengah dan Maluku Utara	276.194800
Jawa Barat dan Papua	285.06853	Jawa Tengah dan Papua Barat	325.798000
Jawa Tengah dan DI Yogyakarta	5.336667	Jawa Tengah dan Papua	604.75813
Jawa Tengah dan Jawa Timur	16.573600	DI Yogyakarta dan Jawa Timur	28.655600
Jawa Tengah dan Banten	100.658533	DI Yogyakarta dan Banten	120.244533
Jawa Tengah dan Bali	186.544667	DI Yogyakarta dan Bali	237.753333
Jawa Tengah dan NTT	132.116400	DI Yogyakarta dan NTT	169.457067
Jawa Tengah dan NTB	66.115867	DI Yogyakarta dan NTB	86.617867
Jawa Tengah dan Kalimantan Barat	239.158000	DI Yogyakarta dan Kalimantan Barat	277.762667

Jawa Tengah dan Kalimantan Tengah	214.404800	DI Yogyakarta dan Kalimantan Tengah	258.853467
Jawa Tengah dan Kalimantan Selatan	81.208800	DI Yogyakarta dan Kalimantan Selatan	111.397467
Jawa Tengah dan Kalimantan Timur	293.784267	DI Yogyakarta dan Kalimantan Timur	336.639600
Jawa Tengah dan Kalimantan Utara	324.101333	DI Yogyakarta dan Kalimantan Utara	360.574000
Jawa Tengah dan Sulawesi Utara	22.27693	DI Yogyakarta dan Sulawesi Utara	31.54693
Jawa Tengah dan Sulawesi Tengah	115.049067	DI Yogyakarta dan Sulawesi Tengah	156.911067

Sumber: Hasil Olahan Sendiri Menggunakan R

Lanjutan

Jarak Antara Dua Objek	$D_{(X_i, Y_i)^2}$	Jarak Antara Dua Objek	$D_{(X_i, Y_i)^2}$
DI Yogyakarta dan Sulawesi Selatan	87.90973	Jawa Timur dan Sulawesi Tenggara	91.000267
DI Yogyakarta dan Sulawesi Tenggara	212.501467	Jawa Timur dan Gorontalo	5.851867
DI Yogyakarta dan Gorontalo	28.720267	Jawa Timur dan Sulawesi Barat	38.56600
DI Yogyakarta dan Sulawesi Barat	116.14747	Jawa Timur dan Maluku	113.118133
DI Yogyakarta dan Maluku	244.612667	Jawa Timur dan Maluku Utara	157.849200
DI Yogyakarta dan Maluku Utara	311.972800	Jawa Timur dan Papua Barat	196.752400
DI Yogyakarta dan Papua Barat	364.921333	Jawa Timur dan Papua	421.72667

DI Yogyakarta dan Papua	658.85347	Banten dan Bali	48.140533
Jawa Timur dan Banten	36.337200	Banten dan NTT	15.053067
Jawa Timur dan Bali	105.152667	Banten dan NTB	4.670667
Jawa Timur dan NTT	59.066267	Banten dan Kalimantan Barat	34.649867
Jawa Timur dan NTB	17.557733	Banten dan Kalimantan Tengah	34.727867
Jawa Timur dan Kalimantan Barat	130.939867	Banten dan Kalimantan Selatan	11.670533
Jawa Timur dan Kalimantan Tengah	116.402933	Banten dan Kalimantan Timur	56.680133
Jawa Timur dan Kalimantan Selatan	27.128000	Banten dan Kalimantan Utara	64.599867
Jawa Timur dan Kalimantan Timur	174.155200	Banten dan Sulawesi Utara	36.85200
Jawa Timur dan Kalimantan Utara	194.803467	Banten dan Sulawesi Tengah	28.581733
Jawa Timur dan Sulawesi Utara	2.51880	Banten dan Sulawesi Selatan	56.12067
Jawa Timur dan Sulawesi Tengah	54.187467	Banten dan Sulawesi Tenggara	53.297467
Jawa Timur dan Sulawesi Selatan	27.98800	Banten dan Gorontalo	60.029600

Sumber: Hasil Olahan Sendiri Menggunakan R

Lanjutan

Jarak Antara Dua Objek	$D_{(X_i, Y_i)^2}$	Jarak Antara Dua Objek	$D_{(X_i, Y_i)^2}$
Banten dan Sulawesi Barat	33.05840	Bali dan Papua Barat	59.779467
Banten dan Maluku	25.813467	Bali dan Papua	176.51773
Banten dan Maluku Utara	45.532000	NTB dan NTT	16.867467
Banten dan Papua Barat	66.254667	NTB dan Kalimantan Barat	20.529600
Banten dan Papua	219.03907	NTB dan Kalimantan Tengah	10.332933
Bali dan NTB	11.244533	NTB dan Kalimantan Selatan	6.612400
Bali dan NTT	48.252533	NTB dan Kalimantan Timur	37.936667
Bali dan Kalimantan Barat	30.385333	NTB dan Kalimantan Utara	56.618800
Bali dan Kalimantan Tengah	10.105733	NTB dan Sulawesi Utara	63.57787
Bali dan Kalimantan Selatan	29.256667	NTB dan Sulawesi Tengah	4.975067
Bali dan Kalimantan Timur	36.403333	NTB dan Sulawesi Selatan	39.70813
Bali dan Kalimantan Utara	67.246000	NTB dan Sulawesi Tenggara	13.623600
Bali dan Sulawesi Utara	117.31173	NTB dan Gorontalo	71.948000
Bali dan Sulawesi Tengah	9.186267	NTB dan Sulawesi Barat	21.29307

Bali dan Sulawesi Selatan	52.14627	NTB dan Maluku	27.500133
Bali dan Sulawesi Tenggara	2.984133	NTB dan Maluku Utara	37.231467
Bali dan Gorontalo	109.086400	NTTB dan Papua Barat	54.121333
Bali dan Sulawesi Barat	27.48320	NTB dan Papua	184.33507
Bali dan Maluku	54.856133	NTT dan Kalimantan Barat	55.785867
Bali dan Maluku Utara	50.616267	NTT dan Kalimantan Tengah	47.352667

Sumber: Hasil Olahan Sendiri Menggunakan R

Lanjutan

Jarak Antara Dua Objek	$D_{(X_i, Y_i)^2}$	Jarak Antara Dua Objek	$D_{(X_i, Y_i)^2}$
NTT dan Kalimantan Selatan	6.065467	Kalimantan Barat dan Sulawesi Tenggara	47.410800
NTT dan Kalimantan Timur	82.020667	Kalimantan Barat dan Gorontalo	161.376800
NTT dan Kalimantan Utara	98.465200	Kalimantan Barat dan Sulawesi Barat	76.40507
NTT dan Sulawesi Utara	21.36107	Kalimantan Barat dan Maluku	6.914533
NTT dan Sulawesi Tengah	21.438000	Kalimantan Barat dan Maluku Utara	2.842667
NTT dan Sulawesi Selatan	31.00760	Kalimantan Barat dan Papua Barat	8.924533
NTT dan Sulawesi Tenggara	46.493467	Kalimantan Barat dan Papua	84.68387

NTT dan Gorontalo	31.972000	Kalimantan Tengah dan Kalimantan Selatan	33.260000
NTT dan Sulawesi Barat	18.08560	Kalimantan Tengah dan Kalimantan Timur	10.526667
NTT dan Maluku	48.795867	Kalimantan Tengah dan Kalimantan Utara	25.836267
NTT dan Maluku Utara	73.631733	Kalimantan Tengah dan Sulawesi Utara	121.49987
NTT dan Papua Barat	98.710400	Kalimantan Tengah dan Sulawesi Tengah	22.421333
NTT dan Papua	275.72653	Kalimantan Tengah dan Sulawesi Selatan	84.86907
Kalimantan Barat dan Kalimantan Tengah	5.534533	Kalimantan Tengah dan Sulawesi Tenggara	21.696533
Kalimantan Barat dan Kalimantan Selatan	45.311600	Kalimantan Tengah dan Gorontalo	135.655067
Kalimantan Barat dan Kalimantan Timur	6.187867	Kalimantan Tengah dan Sulawesi Barat	49.51800
Kalimantan Barat dan Kalimantan Utara	9.526000	Kalimantan Tengah dan Maluku	20.810400
Kalimantan Barat dan Sulawesi Utara	130.09947	Kalimantan Tengah dan Maluku Utara	15.499333
Kalimantan Barat dan Sulawesi Tengah	42.819867	Kalimantan Tengah dan Papua Barat	22.088667
Kalimantan Barat dan Sulawesi Selatan	117.31453	Kalimantan Tengah dan Papua	113.81947

Sumber: Hasil Olahan Sendiri Menggunakan R

Lanjutan

Jarak Antara Dua Objek	$D_{(X_i, Y_i)^2}$	Jarak Antara Dua Objek	$D_{(X_i, Y_i)^2}$
Kalimantan Selatan dan Kalimantan Timur	73.044267	Kalimantan Timur dan Maluku Utara	6.130800
Kalimantan Selatan dan Kalimantan Utara	92.399733	Kalimantan Timur dan Papua Barat	3.580133
Kalimantan Selatan dan Sulawesi Utara	30.20093	Kalimantan Timur dan Papua	67.08027
Kalimantan Selatan dan Sulawesi Tengah	7.577867	Kalimantan Utara dan Sulawesi Utara	191.59267
Kalimantan Selatan dan Sulawesi Selatan	21.42480	Kalimantan Utara dan Sulawesi Tengah	91.005333
Kalimantan Selatan dan Sulawesi Tenggara	25.071200	Kalimantan Utara dan Sulawesi Selatan	190.09200
Kalimantan Selatan dan Gorontalo	36.813467	Kalimantan Utara dan Sulawesi Tenggara	94.876800
Kalimantan Selatan dan Sulawesi Barat	15.71427	Kalimantan Utara dan Gorontalo	237.803333
Kalimantan Selatan dan Maluku	43.880800	Kalimantan Utara dan Sulawesi Barat	130.80867
Kalimantan Selatan dan Maluku Utara	66.244400	Kalimantan Utara dan Maluku	15.661067
Kalimantan Selatan dan Papua Barat	91.491600	Kalimantan Utara dan Maluku Utara	2.387867
Kalimantan Selatan dan Papua	251.24453	Kalimantan Utara dan Papua Barat	0.644400
Kalimantan Timur dan Kalimantan Utara	6.664800	Kalimantan Utara dan Papua	47.60027
Kalimantan Timur dan Sulawesi Utara	178.20093	Sulawesi Utara dan Sulawesi Tengah	63.299333

Kalimantan Timur dan Sulawesi Tengah	61.710667	Sulawesi Utara dan Sulawesi Selatan	40.47747
Kalimantan Timur dan Sulawesi Selatan	149.51813	Sulawesi Utara dan Sulawesi Tenggara	103.936667
Kalimantan Timur dan Sulawesi Tenggara	59.189067	Sulawesi Utara dan Gorontalo	13.511200
Kalimantan Timur dan Gorontalo	205.450267	Sulawesi Utara dan Sulawesi Barat	54.10160
Kalimantan Timur dan Sulawesi Barat	93.43587	Sulawesi Utara dan Maluku	105.627867
Kalimantan Timur dan Maluku	22.510667	Sulawesi Utara dan Maluku Utara	154.496800

Sumber: Hasil Olahan Sendiri Menggunakan R

Lanjutan

Jarak Antara Dua Objek	$D_{(x_i, y_i)^2}$	Jarak Antara Dua Objek	$D_{(x_i, y_i)^2}$
Sulawesi Utara dan Papua Barat	195.885867	Sulawesi Selatan dan Maluku Utara	153.293200
Sulawesi Utara dan Papua	412.47747	Sulawesi Selatan dan Papua Barat	184.734000
Sulawesi Tengah dan Sulawesi Selatan	20.41787	Sulawesi Selatan dan Papua	391.19600
Sulawesi Tengah dan Sulawesi Tenggara	5.212267	Sulawesi Tenggara dan Gorontalo	88.394800
Sulawesi Tengah dan Gorontalo	56.333467	Sulawesi Tenggara dan Sulawesi Barat	20.50947
Sulawesi Tengah dan Sulawesi Barat	10.42040	Sulawesi Tenggara dan Maluku	71.450933
Sulawesi Tengah dan Maluku	55.650933	Sulawesi Tenggara dan Maluku Utara	73.034267

Sulawesi Tengah dan Maluku Utara	66.858267	Sulawesi Tenggara dan Papua Barat	86.990533
Sulawesi Tengah dan Papua Barat	86.066267	Sulawesi Tenggara dan Papua	219.57947
Sulawesi Tengah dan Papua	234.25040	Gorontalo dan Sulawesi Barat	35.30133
Sulawesi Selatan dan Sulawesi Tenggara	34.359733	Gorontalo dan Maluku	150.861467
Sulawesi Selatan dan Gorontalo	16.235867	Gorontalo dan Maluku Utara	196.115467
Sulawesi Selatan dan Sulawesi Barat	11.96493	Gorontalo dan Papua Barat	236.902667
Sulawesi Selatan dan Maluku	125.031467	Gorontalo dan Papua	478.63187

Sumber: Hasil Olahan Sendiri Menggunakan R

Lampiran 4. Hasil SSE Antar Dua Objek di 34 Provinsi di Indonesia

Jarak Antara Dua Objek	Nilai SSE	Jarak Antara Dua Objek	Nilai SSE
Aceh dan Sumatera Utara	13.033200	Sumatera Utara dan Jawa Barat	4.140400
Aceh dan Sumatera Barat	3.6720667	Sumatera Utara dan Jawa Tengah	22.407733
Aceh dan Riau	37.741933	Sumatera Utara dan DI Yogyakarta	25.073400
Aceh dan Jambi	46.351733	Sumatera Utara dan Jawa Timur	5.587333

Sumber: Hasil Olahan Sendiri Menggunakan R

Lanjutan

Jarak Antara Dua Objek	Nilai SSE	Jarak Antara Dua Objek	Nilai SSE
Aceh dan Sumatera Selatan	25.633467	Sumatera Utara dan Banten	8.848733
Aceh dan Bengkulu	7.8060000	Sumatera Utara dan Bali	53.178200
Aceh dan Lampung	7.9867333	Sumatera Utara dan NTB	27.203533
Aceh dan Kep.Bangka Belitung	62.879467	Sumatera Utara dan NTT	5.685133
Aceh dan Kep. Riau	57.360667	Sumatera Utara dan Kalimantan Barat	50.757933
Aceh dan DKI Jakarta	78.410933	Sumatera Utara dan Kalimantan Tengah	49.649600
Aceh dan Jawa Barat	14.712933	Sumatera Utara dan Kalimantan Selatan	15.144933
Aceh dan Jawa Tengah	9.330267	Sumatera Utara dan Kalimantan Timur	68.326000
Aceh dan Di Yogyakarta	18.599267	Sumatera Utara dan Kalimantan Utara	72.894133
Aceh dan Jawa Timur	3.966800	Sumatera Utara dan Sulawesi Utara	5.539533
Aceh dan Banten	24.572333	Sumatera Utara dan Sulawesi Tengah	31.411733
Aceh dan Bali	46.699933	Sumatera Utara dan Sulawesi Selatan	28.729733
Aceh dan NTB	31.012600	Sumatera Utara dan Sulawesi Tenggara	51.505333
Aceh dan NTT	11.908333	Sumatera Utara dan Gorontalo	15.6686000

Aceh dan Kalimantan Barat	72.300600	Sumatera Utara dan Sulawesi Barat	24.327533
Aceh dan Kalimantan Tengah	59.292400	Sumatera Utara dan Maluku	39.710000
Aceh dan Kalimantan Selatan	16.327867	Sumatera Utara dan Maluku Utara	58.804333
Aceh dan Kalimantan Timur	89.974267	Sumatera Utara dan Papua Barat	74.878733
Aceh dan Kalimantan Utara	107.120933	Sumatera Utara dan Papua	177.57960
Aceh dan Sulawesi Utara	9.642733	Sumatera Barat dan Riau	51.407867

Lanjutan

Jarak Antara Dua Objek	Nilai SSE	Jarak Antara Dua Objek	Nilai SSE
Aceh dan Sulawesi Tengah	23.970800	Sumatera Barat dan Jambi	61.423533
Aceh dan Sulawesi Selatan	7.596933	Sumatera Barat dan Sumatera Selatan	44.375533
Aceh dan Sulawesi Tenggara	38.492400	Sumatera Barat dan Bengkulu	12.7600667
Aceh dan Gorontalo	1.7228667	Sumatera Barat dan Lampung	15.7169333
Aceh dan Sulawesi Barat	11.222067	Sumatera Barat dan Kep. Bangka Belitung	86.722733
Aceh dan Maluku	69.638800	Sumatera Barat dan Kep. Riau	75.448733
Aceh dan Maluku Utara	88.437400	Sumatera Barat dan DKI Jakarta	101.492067

Aceh dan Papua Barat	105.926733	Sumatera Barat dan Jawa Barat	19.973933
Aceh dan Papua	225.22267	Sumatera Barat dan Jawa Tengah	2.736600
Sumatera Utara dan Sumatera Barat	18.0019333	Sumatera Barat dan DI Yogyakarta	10.166933
Sumatera Utara dan Riau	26.639133	Sumatera Barat dan Jawa Timur	3.832600
Sumatera Utara dan Jambi	45.744400	Sumatera Barat dan Banten	36.451867
Sumatera Utara dan Sumatera Selatan	22.274800	Sumatera Barat dan Bali	65.832133
Sumatera Utara dan Bengkulu	11.3616000	Sumatera Barat dan NTB	44.571200
Sumatera Utara dan Lampung	9.5954000	Sumatera Barat dan NTT	21.148133
Sumatera Utara dan Kep. Bangka Belitung	57.205733	Sumatera Barat dan Kalimantan Barat	92.562400
Sumatera Utara dan Kep. Riau	32.750000	Sumatera Barat dan Kalimantan Tengah	79.680600
Sumatera Utara dan DKI Jakarta	41.440667	Sumatera Barat dan Kalimantan Selatan	24.310200

Lanjutan

Jarak Antara Dua Objek	Nilai SSE	Jarak Antara Dua Objek	Nilai SSE
Sumatera Barat dan Kalimantan Timur	116.948333	Riau dan Jawa Tengah	72.857267
Sumatera Barat dan Kalimantan Utara	132.828867	Riau dan DI Yogyakarta	89.958267

Sumatera Barat dan Sulawesi Utara	7.068667	Riau dan Jawa Timur	32.802200
Sumatera Barat dan Sulawesi Tengah	36.234733	Riau dan Banten	5.767200
Sumatera Barat dan Sulawesi Selatan	12.265800	Riau dan Bali	9.464667
Sumatera Barat dan Sulawesi Tenggara	54.223000	Riau dan NTT	1.045733
Sumatera Barat dan Gorontalo	0.5673333	Riau dan NTB	9.409733
Sumatera Barat dan Sulawesi Barat	24.528933	Riau dan Kalimantan Barat	6.154533
Sumatera Barat dan Maluku	85.256200	Riau dan Kalimantan Tengah	4.447133
Sumatera Barat dan Maluku Utara	110.629600	Riau dan Kalimantan Selatan	5.203267
Sumatera Barat dan Papua Barat	132.831600	Riau dan Kalimantan Timur	15.045667
Sumatera Barat dan Papua	258.98007	Riau dan Kalimantan Utara	20.735133
Riau dan Jambi	4.048067	Riau dan Sulawesi Utara	33.260400
Riau dan Sumatera Selatan	7.428067	Riau dan Sulawesi Tengah	6.698867
Riau dan Bengkulu	13.1351333	Riau dan Sulawesi Selatan	28.180333
Riau dan Lampung	11.0578667	Riau dan Sulawesi Tenggara	12.418333
Riau dan Kep. Bangka Belitung	8.934200	Riau dan Gorontalo	42.6844000

Riau dan Kep. Riau	4.509667	Riau dan Sulawesi Barat	17.099600
Riau dan DKI Jakarta	19.133667	Riau dan Maluku	7.285933
Riau dan Jawa Barat	11.625667	Riau dan Maluku Utara	12.274000

Lanjutan

Jarak Antara Dua Objek	Nilai SSE	Jarak Antara Dua Objek	Nilai SSE
Riau dan Papua Barat	20.409733	Jambi dan Kalimantan Utara	27.252400
Riau dan Papua	79.92273	Jambi dan Sulawesi Utara	48.729667
Jambi dan Sumatera Selatan	12.242267	Jambi dan Sulawesi Tengah	4.172133
Jambi dan Bengkulu	18.9769333	Jambi dan Sulawesi Selatan	26.701733
Jambi dan Lampung	17.7558000	Jambi dan Sulawesi Tenggara	4.003067
Jambi dan Kep. Bangka Belitung	5.608800	Jambi dan Gorontalo	51.2370000
Jambi dan Kep. Riau	13.545467	Jambi dan Sulawesi Barat	17.424200
Jambi dan DKI Jakarta	34.883733	Jambi dan Maluku	16.971867
Jambi dan Jawa Barat	24.438000	Jambi dan Maluku Utara	18.373933
Jambi dan Jawa Tengah	87.919333	Jambi dan Papua Barat	25.165133
Jambi dan DI Yogyakarta	111.437667	Jambi dan Papua	79.32427

Jambi dan Jawa Timur	46.147333	Sumatera Selatan dan Bengkulu	13.3406667
Jambi dan Banten	18.051267	Sumatera Selatan dan Lampung	8.5912667
Jambi dan Bali	2.473800	Sumatera Selatan dan Kep. Bangka Belitung	10.752133
Jambi dan NTB	2.463267	Sumatera Selatan dan Kep. Riau	12.277200
Jambi dan NTT	19.817667	Sumatera Selatan dan DKI Jakarta	22.691333
Jambi dan Kalimantan Barat	9.592867	Sumatera Selatan dan Jawa Barat	14.457867
Jambi dan Kalimantan Tengah	3.227067	Sumatera Selatan dan Jawa Tengah	62.482533
Jambi dan Kalimantan Selatan	9.769733	Sumatera Selatan dan DI Yogyakarta	78.118200
Jambi dan Kalimantan Timur	16.586267	Sumatera Selatan dan Jawa Timur	28.981600

Lanjutan

Jarak Antara Dua Objek	Nilai SSE	Jarak Antara Dua Objek	Nilai SSE
Sumatera Selatan dan Banten	6.812067	Bengkulu dan Kep. Bangka Belitung	34.494267
Sumatera Selatan dan Bali	10.531267	Bengkulu dan Kep. Riau	28.452667
Sumatera Selatan dan NTB	5.521933	Bengkulu dan DKI Jakarta	50.014533
Sumatera Selatan dan NTT	7.075933	Bengkulu dan Jawa Barat	4.045733

Sumatera Selatan dan Kalimantan Barat	17.209133	Bengkulu dan Jawa Tengah	25.408267
Sumatera Selatan dan Kalimantan Tengah	10.914533	Bengkulu dan DI Yogyakarta	38.555267
Sumatera Selatan dan Kalimantan Selatan	8.598933	Bengkulu dan Jawa Timur	6.179600
Sumatera Selatan dan Kalimantan Timur	21.360000	Bengkulu dan Banten	9.584733
Sumatera Selatan dan Kalimantan Utara	33.140400	Bengkulu dan Bali	23.455533
Sumatera Selatan dan Sulawesi Utara	34.615667	Bengkulu dan NTT	9.738200
Sumatera Selatan dan Sulawesi Tengah	7.764133	Bengkulu dan NTB	3.223533
Sumatera Selatan dan Sulawesi Selatan	22.859867	Bengkulu dan Kalimantan Barat	37.147000
Sumatera Selatan dan Sulawesi Tenggara	13.229733	Bengkulu dan Kalimantan Tengah	28.998400
Sumatera Selatan dan Gorontalo	35.4099333	Bengkulu dan Kalimantan Selatan	1.855067
Sumatera Selatan dan Sulawesi Barat	6.788333	Bengkulu dan Kalimantan Timur	53.724667
Sumatera Selatan dan Maluku	22.200933	Bengkulu dan Kalimantan Utara	65.391733
Sumatera Selatan dan Maluku Utara	24.889400	Bengkulu dan Sulawesi Utara	8.367533
Sumatera Selatan dan Papua Barat	31.049267	Bengkulu dan Sulawesi Tengah	7.609600
Sumatera Selatan dan Papua	107.53533	Bengkulu dan Sulawesi Selatan	5.951333

Bengkulu dan Lampung	0.6567333	Bengkulu dan Sulawesi Tenggara	18.709600
----------------------	-----------	--------------------------------	-----------

Lanjutan

Jarak Antara Dua Objek	Nilai SSE	Jarak Antara Dua Objek	Nilai SSE
Bengkulu dan Gorontalo	8.5800667	Lampung dan Kalimantan Timur	46.938467
Bengkulu dan Sulawesi Barat	7.168067	Lampung dan Kalimantan Utara	58.499400
Bengkulu dan Maluku	34.901200	Lampung dan Sulawesi Utara	10.327867
Bengkulu dan Maluku Utara	49.809400	Lampung dan Sulawesi Tengah	6.915933
Bengkulu dan Papua Barat	64.969133	Lampung dan Sulawesi Selatan	7.724333
Bengkulu dan Papua	157.76787	Lampung dan Sulawesi Tenggara	17.671667
Lampung dan Kep. Bangka Belitung	29.540600	Lampung dan Gorontalo	10.8116000
Lampung dan Kep. Riau	23.860067	Lampung dan Sulawesi Barat	5.134000
Lampung dan DKI Jakarta	42.213133	Lampung dan Maluku	31.433667
Lampung dan Jawa Barat	3.519000	Lampung dan Maluku Utara	44.339333
Lampung dan Jawa Tengah	28.496733	Lampung dan Papua Barat	57.844133
Lampung dan DI Yogyakarta	41.207067	Lampung dan Papua	149.61447

Lampung dan Jawa Timur	7.354733	Kep. Bangka Belitung dan Kep. Riau	11.265733
Lampung dan Banten	6.545067	Kep. Bangka Belitung dan DKI Jakarta	24.268000
Lampung dan Bali	20.888400	Kep. Bangka Belitung dan Jawa Barat	37.343600
Lampung dan NTB	8.024667	Kep. Bangka Belitung dan Jawa Tengah	115.418533
Lampung dan NTT	1.371067	Kep. Bangka Belitung dan DI Yogyakarta	139.299533
Lampung dan Kalimantan Barat	32.799067	Kep. Bangka Belitung dan Jawa Timur	65.860400
Lampung dan Kalimantan Tengah	25.199667	Kep. Bangka Belitung dan Banten	22.766200
Lampung dan Kalimantan Selatan	1.698733	Kep. Bangka Belitung dan Bali	3.993800

Lanjutan

Jarak Antara Dua Objek	Nilai SSE	Jarak Antara Dua Objek	Nilai SSE
Kep. Bangka Belitung dan NTB	8.363533	Kep. Riau dan DI Yogyakarta	111.462600
Kep. Bangka Belitung dan NTT	28.531000	Kep. Riau dan Jawa Timur	48.924400
Kep. Bangka Belitung dan Kalimantan Barat	6.233933	Kep. Riau dan Banten	7.978467
Kep. Bangka Belitung dan Kalimantan Tengah	1.250000	Kep. Riau dan Bali	20.186467
Kep. Bangka Belitung dan Kalimantan Selatan	21.780933	Kep. Riau dan NTB	9.143133

Kep. Bangka Belitung dan Kalimantan Timur	5.403333	Kep. Riau dan NTT	17.438733
Kep. Bangka Belitung dan Kalimantan Utara	16.003333	Kep. Riau dan Kalimantan Barat	2.640733
Kep. Bangka Belitung dan Sulawesi Utara	70.771000	Kep. Riau dan Kalimantan Tengah	6.677733
Kep. Bangka Belitung dan Sulawesi Tengah	13.010000	Kep. Riau dan Kalimantan Selatan	17.020933
Kep. Bangka Belitung dan Sulawesi Selatan	44.970267	Kep. Riau dan Kalimantan Timur	8.048400
Kep. Bangka Belitung dan Sulawesi Tenggara	10.284133	Kep. Riau dan Kalimantan Utara	8.289200
Kep. Bangka Belitung dan Gorontalo	73.8060667	Kep. Riau dan Sulawesi Utara	47.965667
Kep. Bangka Belitung dan Sulawesi Barat	24.280200	Kep. Riau dan Sulawesi Tengah	20.941733
Kep. Bangka Belitung dan Maluku	17.478800	Kep. Riau dan Sulawesi Selatan	52.317067
Kep. Bangka Belitung dan Maluku Utara	11.707800	Kep. Riau dan Sulawesi Tenggara	28.048133
Kep. Bangka Belitung dan Papua Barat	12.982467	Kep. Riau dan Gorontalo	65.3939333
Kep. Bangka Belitung dan Papua	59.78053	Kep. Riau dan Sulawesi Barat	32.710733
Kep. Riau dan DKI Jakarta	5.496133	Kep. Riau dan Maluku	1.786933
Kep. Riau dan Jawa Barat	19.635867	Kep. Riau dan Maluku Utara	3.811400
Kep. Riau dan Jawa Tengah	97.180933	Kep. Riau dan Papua Barat	8.932867

Lanjutan

Jarak Antara Dua Objek	Nilai SSE	Jarak Antara Dua Objek	Nilai SSE
Kep. Riau dan Papua	58.42573	DKI Jakarta dan Maluku	8.317200
DKI Jakarta dan Jawa Barat	33.721733	DKI Jakarta dan Maluku Utara	8.003533
DKI Jakarta dan Jawa Tengah	121.189467	DKI Jakarta dan Papua Barat	10.252600
DKI Jakarta dan DI Yogyakarta	130.897133	DKI Jakarta dan Papua	57.25493
DKI Jakarta dan Jawa Timur	68.072133	Jawa Barat dan Jawa Tengah	30.466533
DKI Jakarta dan Banten	16.586467	Jawa Barat dan DI Yogyakarta	38.800867
DKI Jakarta dan Bali	41.299933	Jawa Barat dan Jawa Timur	7.019733
DKI Jakarta dan NTB	26.749400	Jawa Barat dan Banten	3.414467
DKI Jakarta dan NTT	30.668867	Jawa Barat dan Bali	32.619000
DKI Jakarta dan Kalimantan Barat	11.423000	Jawa Barat dan NTB	12.064867
DKI Jakarta dan Kalimantan Tengah	20.391600	Jawa Barat dan NTT	1.602867
DKI Jakarta dan Kalimantan Selatan	36.763867	Jawa Barat dan Kalimantan Barat	31.432067
DKI Jakarta dan Kalimantan Timur	12.888133	Jawa Barat dan Kalimantan Tengah	29.659067
DKI Jakarta dan Kalimantan Utara	8.810533	Jawa Barat dan Kalimantan Selatan	4.340533

DKI Jakarta dan Sulawesi Utara	66.816067	Jawa Barat dan Kalimantan Timur	48.374667
DKI Jakarta dan Sulawesi Tengah	43.987333	Jawa Barat dan Kalimantan Utara	53.327600
DKI Jakarta dan Sulawesi Selatan	81.934000	Jawa Barat dan Sulawesi Utara	6.273267
DKI Jakarta dan Sulawesi Tenggara	53.772400	Jawa Barat dan Sulawesi Tengah	15.856933
DKI Jakarta dan Gorontalo	90.5778000	Jawa Barat dan Sulawesi Selatan	19.586533
DKI Jakarta dan Sulawesi Barat	52.917000	Jawa Barat dan Sulawesi Tenggara	31.110267

Lanjutan

Jarak Antara Dua Objek	Nilai SSE	Jarak Antara Dua Objek	Nilai SSE
Jawa Barat dan Gorontalo	16.0566000	Jawa Tengah dan Sulawesi Tenggara	80.278400
Jawa Barat dan Sulawesi Barat	16.636600	Jawa Tengah dan Gorontalo	5.3771333
Jawa Barat dan Maluku	23.829467	Jawa Tengah dan Sulawesi Barat	40.510733
Jawa Barat dan Maluku Utara	39.859533	Jawa Tengah dan Maluku	108.086000
Jawa Barat dan Papua Barat	54.744733	Jawa Tengah dan Maluku Utara	138.097400
Jawa Barat dan Papua	142.53427	Jawa Tengah dan Papua Barat	162.899000
Jawa Tengah dan DI Yogyakarta	2.668333	Jawa Tengah dan Papua	302.37907

Jawa Tengah dan Jawa Timur	8.286800	DI Yogyakarta dan Jawa Timur	14.327800
Jawa Tengah dan Banten	50.329267	DI Yogyakarta dan Banten	60.122267
Jawa Tengah dan Bali	93.272333	DI Yogyakarta dan Bali	118.876667
Jawa Tengah dan NTB	66.058200	DI Yogyakarta dan NTB	84.728533
Jawa Tengah dan NTT	33.057933	DI Yogyakarta dan NTT	43.308933
Jawa Tengah dan Kalimantan Barat	119.579000	DI Yogyakarta dan Kalimantan Barat	138.881333
Jawa Tengah dan Kalimantan Tengah	107.202400	DI Yogyakarta dan Kalimantan Tengah	129.426733
Jawa Tengah dan Kalimantan Selatan	40.604400	DI Yogyakarta dan Kalimantan Selatan	55.698733
Jawa Tengah dan Kalimantan Timur	146.892133	DI Yogyakarta dan Kalimantan Timur	168.319800
Jawa Tengah dan Kalimantan Utara	162.050667	DI Yogyakarta dan Kalimantan Utara	180.287000
Jawa Tengah dan Sulawesi Utara	11.138467	DI Yogyakarta dan Sulawesi Utara	15.773467
Jawa Tengah dan Sulawesi Tengah	57.524533	DI Yogyakarta dan Sulawesi Tengah	78.455533
Jawa Tengah dan Sulawesi Selatan	26.097200	DI Yogyakarta dan Sulawesi Selatan	43.954867

Lanjutan

Jarak Antara Dua Objek	Nilai SSE	Jarak Antara Dua Objek	Nilai SSE
DI Yogyakarta dan Sulawesi Tenggara	106.250733	Jawa Timur dan Gorontalo	2.9259333
DI Yogyakarta dan Gorontalo	14.3601333	Jawa Timur dan Sulawesi Barat	19.283000
DI Yogyakarta dan Sulawesi Barat	58.073733	Jawa Timur dan Maluku	56.559067
DI Yogyakarta dan Maluku	122.306333	Jawa Timur dan Maluku Utara	78.924600
DI Yogyakarta dan Maluku Utara	155.986400	Jawa Timur dan Papua Barat	98.376200
DI Yogyakarta dan Papua Barat	182.460667	Jawa Timur dan Papua	210.86333
DI Yogyakarta dan Papua	329.42673	Banten dan Bali	24.070267
Jawa Timur dan Banten	18.168600	Banten dan NTB	7.526533
Jawa Timur dan Bali	52.576333	Banten dan NTT	2.335333
Jawa Timur dan NTB	29.533133	Banten dan Kalimantan Barat	17.324933
Jawa Timur dan NTT	8.778867	Banten dan Kalimantan Tengah	17.363933
Jawa Timur dan Kalimantan Barat	65.469933	Banten dan Kalimantan Selatan	5.835267
Jawa Timur dan Kalimantan Tengah	58.201467	Banten dan Kalimantan Timur	28.340067
Jawa Timur dan Kalimantan Selatan	13.564000	Banten dan Kalimantan Utara	32.299933

Jawa Timur dan Kalimantan Timur	87.077600	Banten dan Sulawesi Utara	18.426000
Jawa Timur dan Kalimantan Utara	97.401733	Banten dan Sulawesi Tengah	14.290867
Jawa Timur dan Sulawesi Utara	1.259400	Banten dan Sulawesi Selatan	28.060333
Jawa Timur dan Sulawesi Tengah	27.093733	Banten dan Sulawesi Tenggara	26.648733
Jawa Timur dan Sulawesi Selatan	13.994000	Banten dan Gorontalo	30.0148000
Jawa Timur dan Sulawesi Tenggara	45.500133	Banten dan Sulawesi Barat	16.529200

Lanjutan

Jarak Antara Dua Objek	Nilai SSE	Jarak Antara Dua Objek	Nilai SSE
Banten dan Maluku	12.906733	Bali dan Papua	88.25887
Banten dan Maluku Utara	22.766000	NTB dan NTT	8.433733
Banten dan Papua Barat	33.127333	NTB dan Kalimantan Barat	10.264800
Banten dan Papua	109.51953	NTB dan Kalimantan Tengah	5.166467
Bali dan NTB	5.622267	NTB dan Kalimantan Selatan	3.306200
Bali dan NTT	24.126267	NTB dan Kalimantan Timur	18.968333
Bali dan Kalimantan Barat	15.192667	NTB dan Kalimantan Utara	28.309400

Bali dan Kalimantan Tengah	5.052867	NTB dan Sulawesi Utara	31.788933
Bali dan Kalimantan Selatan	14.628333	NTB dan Sulawesi Tengah	2.487533
Bali dan Kalimantan Timur	18.201667	NTB dan Sulawesi Selatan	19.854067
Bali dan Kalimantan Utara	33.623000	NTB dan Sulawesi Tenggara	6.811800
Bali dan Sulawesi Utara	58.655867	NTB dan Gorontalo	35.9740000
Bali dan Sulawesi Tengah	4.593133	NTB dan Sulawesi Barat	10.646533
Bali dan Sulawesi Selatan	26.073133	NTB dan Maluku	13.750067
Bali dan Sulawesi Tenggara	1.492067	NTB dan Maluku Utara	18.615733
Bali dan Gorontalo	54.5432000	NTB dan Papua Barat	27.060667
Bali dan Sulawesi Barat	13.741600	NTB dan Papua	92.16753
Bali dan Maluku	27.428067	NTT dan Kalimantan Barat	27.892933
Bali dan Maluku Utara	25.308133	NTT dan Kalimantan Tengah	23.676333
Bali dan Papua Barat	29.889733	NTT dan Kalimantan Selatan	3.032733

Lanjutan

Jarak Antara Dua Objek	Nilai SSE	Jarak Antara Dua Objek	Nilai SSE
NTT dan Kalimantan Timur	41.010333	Kalimantan Barat dan Gorontalo	80.6884000
NTT dan Kalimantan Utara	49.232600	Kalimantan Barat dan Sulawesi Barat	38.202533
NTT dan Sulawesi Utara	10.680533	Kalimantan Barat dan Maluku	3.457267
NTT dan Sulawesi Tengah	10.719000	Kalimantan Barat dan Maluku Utara	1.421333
NTT dan Sulawesi Selatan	15.503800	Kalimantan Barat dan Papua Barat	4.462267
NTT dan Sulawesi Tenggara	23.246733	Kalimantan Barat dan Papua	42.34193
NTT dan Gorontalo	15.9860000	Kalimantan Tengah dan Kalimantan Selatan	16.630000
NTT dan Sulawesi Barat	9.042800	Kalimantan Tengah dan Kalimantan Timur	5.263333
NTT dan Maluku	24.397933	Kalimantan Tengah dan Kalimantan Utara	12.918133
NTT dan Maluku Utara	36.815867	Kalimantan Tengah dan Sulawesi Utara	60.749933
NTT dan Papua Barat	49.355200	Kalimantan Tengah dan Sulawesi Tengah	11.210667
NTT dan Papua	137.86327	Kalimantan Tengah dan Sulawesi Selatan	42.434533
Kalimantan Barat dan Kalimantan Tengah	2.767267	Kalimantan Tengah dan Sulawesi Tenggara	10.848267
Kalimantan Barat dan Kalimantan Selatan	22.655800	Kalimantan Tengah dan Gorontalo	67.8275333

Kalimantan Barat dan Kalimantan Timur	3.093933	Kalimantan Tengah dan Sulawesi Barat	24.759000
Kalimantan Barat dan Kalimantan Utara	4.763000	Kalimantan Tengah dan Maluku	10.405200
Kalimantan Barat dan Sulawesi Utara	65.049733	Kalimantan Tengah dan Maluku Utara	7.749667
Kalimantan Barat dan Sulawesi Tengah	21.409933	Kalimantan Tengah dan Papua Barat	11.044333
Kalimantan Barat dan Sulawesi Selatan	58.657267	Kalimantan Tengah dan Papua	56.90973
Kalimantan Barat dan Sulawesi Tenggara	23.705400	Kalimantan Selatan dan Kalimantan Timur	36.522133

Lanjutan

Jarak Antara Dua Objek	Nilai SSE	Jarak Antara Dua Objek	Nilai SSE
Kalimantan Selatan dan Kalimantan Utara	46.199867	Kalimantan Timur dan Papua Barat	1.790067
Kalimantan Selatan dan Sulawesi Utara	15.100467	Kalimantan Timur dan Papua	33.54013
Kalimantan Selatan dan Sulawesi Tengah	3.788933	Kalimantan Utara dan Sulawesi Utara	95.796333
Kalimantan Selatan dan Sulawesi Selatan	10.712400	Kalimantan Utara dan Sulawesi Tengah	45.502667
Kalimantan Selatan dan Sulawesi Tenggara	12.535600	Kalimantan Utara dan Sulawesi Selatan	95.046000
Kalimantan Selatan dan Gorontalo	18.4067333	Kalimantan Utara dan Sulawesi Tenggara	47.438400
Kalimantan Selatan dan Sulawesi Barat	7.857133	Kalimantan Utara dan Gorontalo	118.9016667

Kalimantan Selatan dan Maluku	21.940400	Kalimantan Utara dan Sulawesi Barat	65.404333
Kalimantan Selatan dan Maluku Utara	33.122200	Kalimantan Utara dan Maluku	7.830533
Kalimantan Selatan dan Papua Barat	45.745800	Kalimantan Utara dan Maluku Utara	1.193933
Kalimantan Selatan dan Papua	125.62227	Kalimantan Utara dan Papua Barat	0.322200
Kalimantan Timur dan Kalimantan Utara	3.332400	Kalimantan Utara dan Papua	23.80013
Kalimantan Timur dan Sulawesi Utara	89.100467	Sulawesi Utara dan Sulawesi Tengah	31.649667
Kalimantan Timur dan Sulawesi Tengah	30.855333	Sulawesi Utara dan Sulawesi Selatan	20.238733
Kalimantan Timur dan Sulawesi Selatan	74.759067	Sulawesi Utara dan Sulawesi Tenggara	51.968333
Kalimantan Timur dan Sulawesi Tenggara	29.594533	Sulawesi Utara dan Gorontalo	6.7556000
Kalimantan Timur dan Gorontalo	102.7251333	Sulawesi Utara dan Sulawesi Barat	27.050800
Kalimantan Timur dan Sulawesi Barat	46.717933	Sulawesi Utara dan Maluku	52.813933
Kalimantan Timur dan Maluku	11.255333	Sulawesi Utara dan Maluku Utara	77.248400
Kalimantan Timur dan Maluku Utara	3.065400	Sulawesi Utara dan Papua Barat	97.942933

Lanjutan

Jarak Antara Dua Objek	Nilai SSE	Jarak Antara Dua Objek	Nilai SSE
Sulawesi Utara dan Papua	206.23873	Sulawesi Selatan dan Papua Barat	92.367000
Sulawesi Tengah dan Sulawesi Selatan	10.208933	Sulawesi Selatan dan Papua	195.59800
Sulawesi Tengah dan Sulawesi Tenggara	2.606133	Sulawesi Tenggara dan Gorontalo	44.1974000
Sulawesi Tengah dan Gorontalo	28.1667333	Sulawesi Tenggara dan Sulawesi Barat	10.254733
Sulawesi Tengah dan Sulawesi Barat	5.210200	Sulawesi Tenggara dan Maluku	35.725467
Sulawesi Tengah dan Maluku	27.825467	Sulawesi Tenggara dan Maluku Utara	36.517133
Sulawesi Tengah dan Maluku Utara	33.429133	Sulawesi Tenggara dan Papua Barat	43.495267
Sulawesi Tengah dan Papua Barat	43.033133	Sulawesi Tenggara dan Papua	109.78973
Sulawesi Tengah dan Papua	117.12520	Gorontalo dan Sulawesi Barat	17.650667
Sulawesi Selatan dan Sulawesi Tenggara	17.179867	Gorontalo dan Maluku	75.430733
Sulawesi Selatan dan Gorontalo	8.1179333	Gorontalo dan Maluku Utara	98.057733
Sulawesi Selatan dan Sulawesi Barat	5.982467	Gorontalo dan Papua Barat	118.451333
Sulawesi Selatan dan Maluku	62.515733	Gorontalo dan Papua	239.31593
Sulawesi Selatan dan Maluku Utara	76.646600	Gorontalo dan Papua	239.31593

Sumber: Hasil Olahan Sendiri Menggunakan R

Lampiran 5: Output Hasil menggunakan R

```
>ikkaa<-read.csv(file.choose())
```

```
>ikkaa
```

```
provinsi perumahan.dan.fasilitas.rumah.tangga barang.dan.jasa pajak
1         A                45.22                24.04  7.68
2         B                48.02                27.27  6.55
3         C                43.60                24.58  6.07
4         D                52.11                22.72  4.96
5         E                52.08                20.26  4.82
6         F                51.27                22.78  8.19
7         G                47.74                23.29  5.49
8         H                48.33                23.50  6.26
9         I                54.16                20.34  6.84
10        J                54.21                24.19  5.40
11        K                55.82                26.14  6.76
12        L                48.93                25.42  5.15
13        M                42.34                26.11  6.49
14        N                41.94                28.06  6.69
15        O                45.77                25.58  5.87
16        P                50.97                25.18  6.10
17        Q                51.99                19.27  6.47
18        R                51.30                21.90  5.45
19        S                49.22                24.61  6.44
20        T                55.14                22.50  4.91
21        U                53.94                21.05  5.69
22        V                49.33                22.90  5.17
23        W                56.55                21.82  6.39
24        X                57.64                23.39  5.23
25        Y                46.02                26.29  4.72
26        Z                49.86                20.69  5.89
27        AB               45.99                21.03  6.36
28        AC               50.58                18.87  6.17
29        AD               44.35                24.11  6.33
30        AE               48.37                21.45  8.13
31        AF               54.69                24.47  3.86
32        AG               56.36                23.30  4.85
33        AH               57.60                22.83  5.64
34        AI               62.80                21.28  3.08
```

```
>#menampilkan deskriptif statistik
```

```
>summary(ikkaa)
```

```
provinsi perumahan.dan.fasilitas.rumah.tangga barang.dan.jasa pajak
A       : 1   Min.   :41.94                Min.   :18.87   Min.   :3.080
AB      : 1   1st Qu.:47.81                1st Qu.:21.54   1st Qu.:5.185
AC      : 1   Median :50.77                Median :23.30   Median :5.980
AD      : 1   Mean   :50.71                Mean   :23.27   Mean   :5.885
AE      : 1   3rd Qu.:54.20                3rd Qu.:24.60   3rd Qu.:6.463
AF      : 1   Max.   :62.80                Max.   :28.06   Max.   :8.190
(Other):28
```

```
>#menampilkan jarak euclidean
```

```
>dist(ikkaa,method = "euclidean",diag = FALSE,upper = FALSE,p=2)
```


	1	2	3	4	5	6	7
2	5.1055264						
3	2.7100062	6.0003222					
4	8.6881452	7.2991963	10.1398093				
5	9.6282639	9.5649778	11.0836396	2.8453705			
6	7.1600931	6.6745487	9.4207785	3.8543655	4.9481849		
7	3.9512023	4.7668858	5.0517456	5.1254528	6.1606710	5.1653977	
8	3.9966820	4.3807305	5.6065914	4.7027368	5.9591610	4.1451819	1.1460657
9	11.2142291	10.6963296	13.1698697	4.2271030	3.3492686	4.6372693	8.3059336
10	10.7108045	8.0932070	12.2840330	3.0032205	5.2048951	4.9552397	7.5435624
11	12.5228538	9.1039186	14.2472500	6.1860596	8.3526922	6.7366658	10.0014532
12	5.4245614	2.8776379	6.3204325	4.8219636	6.9911372	5.3773352	2.8445503
13	4.3197839	6.6944355	2.3394871	12.0712275	13.2604173	11.1787775	7.1285716
14	6.0990600	7.0814405	4.5093089	13.4132969	14.9290098	12.4994560	8.7812603
15	2.8166647	3.3428531	2.7686098	8.0996543	9.6070113	7.6133567	3.5155654
16	7.0103257	4.2068357	8.5383683	3.3962332	6.0085384	3.6910884	4.3782949
17	9.6643606	10.3129239	11.4745051	4.3507854	2.2243201	4.5893936	6.8491654
18	7.8756079	7.3761146	9.4415253	1.4461904	2.2195795	3.3232314	4.4132075
19	4.8802322	3.3719826	6.5035580	4.3381409	6.2956599	3.7618967	2.5391075
20	12.0250239	10.0755083	13.6060575	3.5084279	4.3801522	5.8667083	8.6193967
21	10.8896648	9.9648984	12.6238346	2.9823257	2.5404986	4.6721587	7.6155630
22	5.7145195	5.5036230	6.9728330	3.2259159	4.4203469	4.1470311	1.9261706
23	13.4144897	11.6898246	15.2936806	5.4855568	5.7595602	6.5360539	10.3657770
24	14.6370033	12.0742812	16.2990102	6.4397412	7.3827366	8.1413021	11.4360599
25	4.3915221	3.3285232	3.7599645	8.1560284	9.8721494	8.3205368	4.0908516
26	6.9239873	7.9261256	8.5129000	3.6602914	2.8886444	3.9405922	3.9011793
27	3.8979311	7.5802023	4.9529385	7.5073742	7.3077676	6.7616369	3.4500242
28	8.7740982	10.1494171	10.4137409	4.9836399	2.8295111	5.1438766	6.1171235
29	1.8562687	5.5979639	1.0652073	9.2395238	10.1229442	8.4154540	4.1424791
30	4.7375240	6.9753184	7.0041321	5.8480082	5.9032533	3.6846529	3.7863087
31	11.8015931	8.9117899	13.0580397	3.8173114	5.8261251	6.6634726	8.3547831
	8	9	10	11	12	13	14
2							
3							
4							
5							
6							
7							
8							
9	7.6864296						
10	6.9079761	4.7467322					
11	9.1883767	6.9667783	3.3154587				
12	2.6529229	8.6421757	6.2667163	8.2123971			
13	7.5494017	15.1933231	13.9413725	15.5685238	7.8059635		
14	9.0782230	16.6912871	14.9306798	16.1800577	8.8091846	2.3101227	
15	3.8352923	11.4769682	9.8918552	11.6680875	3.7469276	4.0710687	5.3530926
16	3.6180289	6.7477700	3.9946130	5.7595949	2.6132228	10.0328726	10.9656068
17	6.4634975	2.8262342	6.3539699	9.0884469	8.0770044	13.6581355	15.4192520
18	4.0061619	4.0898737	4.2762445	7.3142874	4.9122025	11.4941898	13.0175676
19	1.6559388	7.5539394	5.9057147	7.8318410	1.7904562	8.1311664	9.3068720
20	8.0992675	3.5309866	2.2981442	4.7797489	7.9286905	15.4647341	16.6662133
21	7.0992488	1.5811388	3.6545132	6.3861726	7.7018266	14.6425681	16.0889237
22	1.8432218	6.6001414	5.8345408	8.5748314	2.9463650	9.0115925	10.5544998

23	9.6890110	3.2873495	4.0120818	5.0770333	9.8361239	17.1401361	18.3477410	
24	10.8165984	5.6574435	4.0716581	4.1977454	10.3274004	18.0028146	18.9887862	
25	4.5448579	11.8971425	9.7944542	11.5599366	3.5421086	4.7198446	5.6166657	
26	3.7191218	5.1009803	6.4717437	9.3794812	5.6315066	10.7260928	12.5264148	
27	3.9304792	9.4836983	10.2290827	12.8010937	6.2588391	7.2245692	9.3760191	
28	5.9450259	4.5352251	7.4897441	10.3703809	7.8879993	12.6711010	14.5774300	
29	4.6500753	12.1495734	11.4362523	13.4594056	5.6668510	3.2793699	5.3591293	
30	3.2043720	6.9685293	8.0883538	10.2875653	5.7682926	9.0011925	10.7771734	
31	7.9288923	5.9124952	1.8904673	4.0785291	6.9035450	14.7027889	15.6400980	
		15	16	17	18	19	20	21

2
3
4
5
6
7
8
9
10
11
12
13
14
15

16	6.0280345							
17	10.2543974	6.9383379						
18	7.6854581	3.8798282	3.3532869					
19	4.1901949	2.1611725	6.9464043	4.1070022				
20	11.4428959	5.8864137	5.5122893	4.5309602	7.4689937			
21	10.7890191	5.8930354	3.1789516	3.2144880	6.8813274	2.3525589		
22	5.2084547	3.4162162	5.4089432	2.5714587	2.4628168	6.7313892	5.7671483	
23	13.1967875	7.5286209	6.0335175	6.1592748	9.0565262	2.4875423	3.2444825	
24	13.9572012	8.0374042	8.2003658	7.5245465	9.9229633	3.0864219	5.0829388	
25	1.5870728	6.0705848	10.8310541	7.9735730	4.6218034	11.4061153	11.0226978	
26	7.3612137	5.3461887	3.0308855	2.2304857	4.6301188	6.5436891	4.7351170	
27	5.2903686	7.4913728	7.2212372	6.3014390	5.5684468	10.8311834	9.2124409	
28	9.5394060	7.3005114	1.7274644	3.6910161	6.8186118	6.8855501	4.6579538	
29	2.4190632	7.7478771	10.4444435	8.4822167	5.6543788	12.7034169	11.6471055	
30	6.2101530	5.7496435	5.2424422	4.6144411	4.2527168	8.7409992	7.0369027	
31	10.6357009	5.0806955	7.4064926	5.2440570	6.9854038	2.6295500	4.5618417	
		22	23	24	25	26	27	28

2
3
4
5
6
7
8
9
10
11
12
13

```
14
15
16
17
18
19
20
21
22
23 8.5465939
24 9.6124780 2.5816274
25 5.4955376 13.3491922 13.8417003
26 2.7527925 7.8556137 9.5396716 7.9560878
27 4.6286931 12.2277608 13.7873855 6.3621904 4.5186134
28 5.0071149 7.6934431 9.7404723 10.1949334 2.2830389 5.8617176
29 6.0674102 14.3335364 15.4208733 3.6757584 7.5055624 4.0293755 9.4018509
30 3.9641224 9.6662230 11.4371617 7.3553790 3.2280644 3.4590365 4.5287379
31 6.6242584 4.7445407 3.9574066 10.2775419 7.4599553 11.1817470 8.4528654
      29      30      31      32      33
```

```
2
3
4
5
6
7
8
9
10
11
12
13
14
15
16
17
18
19
20
21
22
23
24
25
26
27
28
29
30 5.9414925
```

```
31 12.2825676 9.4724654
```

```
[ reached getOption("max.print") -- omitted 3 rows ]
```

```
Warning message:
```

```
In dist(dune, method = "euclidean", diag = FALSE, upper = FALSE, :
  NAs introduced by coercion
```

```
>jarak<-as.matrix(dist(dune))
```

```
warning message:
```

```
In dist(dune) : NAs introduced by coercion
```

```
>jarak
```

	1	2	3	4	5	6	7	8
1	0.000000	5.105526	2.710006	8.688145	9.628264	7.160093	3.951202	3.996682
2	5.105526	0.000000	6.000322	7.299196	9.564978	6.674549	4.766886	4.380731
3	2.710006	6.000322	0.000000	10.139809	11.083640	9.420778	5.051746	5.606591
4	8.688145	7.299196	10.139809	0.000000	2.845371	3.854365	5.125453	4.702737
5	9.628264	9.564978	11.083640	2.845371	0.000000	4.948185	6.160671	5.959161
6	7.160093	6.674549	9.420778	3.854365	4.948185	0.000000	5.165398	4.145182
7	3.951202	4.766886	5.051746	5.125453	6.160671	5.165398	0.000000	1.146066
8	3.996682	4.380731	5.606591	4.702737	5.959161	4.145182	1.146066	0.000000
9	11.214229	10.696330	13.169870	4.227103	3.349269	4.637269	8.305934	7.686430
10	10.710805	8.093207	12.284033	3.003220	5.204895	4.955240	7.543562	6.907976
11	12.522854	9.103919	14.247250	6.186060	8.352692	6.736666	10.001453	9.188377
12	5.424561	2.877638	6.320432	4.821964	6.991137	5.377335	2.844550	2.652923
13	4.319784	6.694436	2.339487	12.071227	13.260417	11.178778	7.128572	7.549402
14	6.099060	7.081441	4.509309	13.413297	14.929010	12.499456	8.781260	9.078223
15	2.816665	3.342853	2.768610	8.099654	9.607011	7.613357	3.515565	3.835292
16	7.010326	4.206836	8.538368	3.396233	6.008538	3.691088	4.378295	3.618029
17	9.664361	10.312924	11.474505	4.350785	2.224320	4.589394	6.849165	6.463498
18	7.875608	7.376115	9.441525	1.446190	2.219580	3.323231	4.413207	4.006162
19	4.880232	3.371983	6.503558	4.338141	6.295660	3.761897	2.539107	1.655939
20	12.025024	10.075508	13.606057	3.508428	4.380152	5.866708	8.619397	8.099267
21	10.889665	9.964898	12.623835	2.982326	2.540499	4.672159	7.615563	7.099249
22	5.714520	5.503623	6.972833	3.225916	4.420347	4.147031	1.926171	1.843222
23	13.414490	11.689825	15.293681	5.485557	5.759560	6.536054	10.365777	9.689011
24	14.637003	12.074281	16.299010	6.439741	7.382737	8.141302	11.436060	10.816598
25	4.391522	3.328523	3.759965	8.156028	9.872149	8.320537	4.090852	4.544858
26	6.923987	7.926126	8.512900	3.660291	2.888644	3.940592	3.901179	3.719122
27	3.897931	7.580202	4.952939	7.507374	7.307768	6.761637	3.450024	3.930479
28	8.774098	10.149417	10.413741	4.983640	2.829511	5.143877	6.117124	5.945026
29	1.856269	5.597964	1.065207	9.239524	10.122944	8.415454	4.142479	4.650075
	9	10	11	12	13	14	15	16
1	11.214229	10.710805	12.522854	5.424561	4.319784	6.099060	2.816665	7.010326
2	10.696330	8.093207	9.103919	2.877638	6.694436	7.081441	3.342853	4.206836
3	13.169870	12.284033	14.247250	6.320432	2.339487	4.509309	2.768610	8.538368
4	4.227103	3.003220	6.186060	4.821964	12.071227	13.413297	8.099654	3.396233
5	3.349269	5.204895	8.352692	6.991137	13.260417	14.929010	9.607011	6.008538
6	4.637269	4.955240	6.736666	5.377335	11.178778	12.499456	7.613357	3.691088
7	8.305934	7.543562	10.001453	2.844550	7.128572	8.781260	3.515565	4.378295
8	7.686430	6.907976	9.188377	2.652923	7.549402	9.078223	3.835292	3.618029
9	0.000000	4.746732	6.966778	8.642176	15.193323	16.691287	11.476968	6.747770
10	4.746732	0.000000	3.315459	6.266716	13.941372	14.930680	9.891855	3.994613
11	6.966778	3.315459	0.000000	8.212397	15.568524	16.180058	11.668088	5.759595
12	8.642176	6.266716	8.212397	0.000000	7.805964	8.809185	3.746928	2.613223
13	15.193323	13.941372	15.568524	7.805964	0.000000	2.310123	4.071069	10.032873
14	16.691287	14.930680	16.180058	8.809185	2.310123	0.000000	5.353093	10.965607
15	11.476968	9.891855	11.668088	3.746928	4.071069	5.353093	0.000000	6.028035
16	6.747770	3.994613	5.759595	2.613223	10.032873	10.965607	6.028035	0.000000
17	2.826234	6.353970	9.088447	8.077004	13.658136	15.419252	10.254397	6.938338
18	4.089874	4.276244	7.314287	4.912202	11.494190	13.017568	7.685458	3.879828

21	3.178952	3.214488	6.881327	2.352559	0.000000	5.767148	3.244482	5.082938
8								
22	5.408943	2.571459	2.462817	6.731389	5.767148	0.000000	8.546594	9.612478
0								
23	6.033517	6.159275	9.056526	2.487542	3.244482	8.546594	0.000000	2.581627
4								
24	8.200366	7.524546	9.922963	3.086422	5.082939	9.612478	2.581627	0.000000
0								
25	10.831054	7.973573	4.621803	11.406115	11.022698	5.495538	13.349192	13.841700
3								
26	3.030885	2.230486	4.630119	6.543689	4.735117	2.752793	7.855614	9.539671
6								
27	7.221237	6.301439	5.568447	10.831183	9.212441	4.628693	12.227761	13.787385
5								
28	1.727464	3.691016	6.818612	6.885550	4.657954	5.007115	7.693443	9.740472
3								
29	10.444443	8.482217	5.654379	12.703417	11.647106	6.067410	14.333536	15.420873
3								
	25	26	27	28	29	30	31	32
1	4.391522	6.923987	3.897931	8.774098	1.856269	4.737524	11.801593	13.299429
2	3.328523	7.926126	7.580202	10.149417	5.597964	6.975318	8.911790	10.844753
3	3.759965	8.512900	4.952939	10.413741	1.065207	7.004132	13.058040	14.874784
4	8.156028	3.660291	7.507374	4.983640	9.239524	5.848008	3.817311	4.954594
5	9.872149	2.888644	7.307768	2.829511	10.122944	5.903253	5.826125	6.062002
6	8.320537	3.940592	6.761637	5.143877	8.415454	3.684653	6.663473	7.055409
7	4.090852	3.901179	3.450024	6.117124	4.142479	3.786309	8.354783	9.980922
8	4.544858	3.719122	3.930479	5.945026	4.650075	3.204372	7.928892	9.416935
9	11.897143	5.100980	9.483698	4.535225	12.149573	6.968529	5.912495	4.838967
10	9.794454	6.471744	10.229083	7.489744	11.436252	8.088354	1.890467	2.760942
11	11.559937	9.379481	12.801094	10.370381	13.459406	10.287565	4.078529	4.000883
12	3.542109	5.631507	6.258839	7.887999	5.666851	5.768293	6.903545	8.928553
13	4.719845	10.726093	7.224569	12.671101	3.279370	9.001193	14.702789	16.619109
14	5.616666	12.526415	9.376019	14.577430	5.359129	10.777173	15.640098	17.662752
15	1.587073	7.361214	5.290369	9.539406	2.419063	6.210153	10.635701	12.563805
16	6.070585	5.346189	7.491373	7.300511	7.747877	5.749643	5.080695	6.747740
17	10.831054	3.030885	7.221237	1.727464	10.444443	5.242442	7.406493	7.114511
18	7.973573	2.230486	6.301439	3.691016	8.482217	4.614441	5.244057	6.101759
19	4.621803	4.630119	5.568447	6.818612	5.654379	4.252717	6.985404	8.580894
20	11.406115	6.543689	10.831183	6.885550	12.703417	8.740999	2.629550	1.686021
21	11.022698	4.735117	9.212441	4.657954	11.647106	7.036903	4.561842	3.936919
22	5.495538	2.752793	4.628693	5.007115	6.067410	3.964122	6.624258	8.139066
23	13.349192	7.855614	12.227761	7.693443	14.333536	9.666223	4.744541	2.476045
24	13.841700	9.539672	13.787386	9.740472	15.420873	11.437162	3.957407	1.545272
25	0.000000	7.956088	6.362190	10.194933	3.675758	7.355379	10.277542	12.429674
26	7.956088	0.000000	4.518613	2.283039	7.505562	3.228064	7.459955	8.176690
27	6.362190	4.518613	0.000000	5.861718	4.029375	3.459036	11.181747	12.381163
28	10.194933	2.283039	5.861718	0.000000	9.401851	4.528738	8.452865	8.546009
29	3.675758	7.505562	4.029375	9.401851	0.000000	5.941493	12.282568	14.004123
	33	34						
1	14.5551869	21.223697						
2	12.2375433	18.845668						
3	16.2991779	22.758738						
4	6.3890114	12.643001						

```

5 7.0943828 12.595576
6 7.8802623 14.665288
7 11.3990467 17.763326
8 10.7558480 17.298235
9 5.0955798 10.934398
10 4.2267876 10.809786
11 4.5282668 10.700928
12 10.4637215 16.883973
13 18.0498753 24.591831
14 19.1029143 25.668141
15 14.0268457 20.535985
16 8.1396970 14.799968
17 7.7317182 13.285998
18 7.3567203 13.577005
19 9.9353108 16.605015
20 2.9873957 9.202384
21 4.6998582 10.668621
22 9.5651241 15.850695
23 1.8921240 8.190254
24 0.8027453 6.899295
25 13.9959232 20.309541
26 9.2771907 15.305241
27 13.5916886 19.778675
28 9.3268716 14.818214
29 15.3916428 21.877657

```

```
[ reached getopt("max.print") -- omitted 5 rows ]
```

```
>#menampilkan jarak kuadrat euclidean
```

```
>jarak^2
```

	1	2	3	4	5	6	7
1	0.000000	26.06640	7.344133	75.483867	92.703467	51.26693	15.612000
2	26.066400	0.000000	36.003867	53.278267	91.488800	44.54960	22.723200
3	7.344133	36.00387	0.000000	102.815733	122.847067	88.75107	25.520133
4	75.483867	53.27827	102.815733	0.000000	8.096133	14.85613	26.270267
5	92.703467	91.48880	122.847067	8.096133	0.000000	24.48453	37.953867
6	51.266933	44.54960	88.751067	14.856133	24.484533	0.000000	26.681333
7	15.612000	22.72320	25.520133	26.270267	37.953867	26.68133	0.000000
8	15.973467	19.19080	31.433867	22.115733	35.511600	17.18253	1.313467
9	125.758933	114.41147	173.445467	17.868400	11.217600	21.50427	68.988533
10	114.721333	65.50000	150.897467	9.019333	27.090933	24.55440	56.905333
11	156.821867	82.88133	202.984133	38.267333	69.767467	45.38267	100.029067
12	29.425867	8.28080	39.947867	23.251333	48.876000	28.91573	8.091467
13	18.660533	44.81547	5.473200	145.714533	175.838667	124.96507	50.816533
14	37.198533	50.14680	20.333867	179.916533	222.875333	156.23640	77.110533
15	7.933600	11.17467	7.665200	65.604400	92.294667	57.96320	12.359200
16	49.144667	17.69747	72.903733	11.534400	36.102533	13.62413	19.169467
17	93.399867	106.35640	131.664267	18.929333	4.947600	21.06253	46.911067
18	62.025200	54.40707	89.142400	2.091467	4.926533	11.04387	19.476400
19	23.816667	11.37027	42.296267	18.819467	39.635333	14.15187	6.447067
20	144.601200	101.51587	185.124800	12.309067	19.185733	34.41827	74.294000
21	118.584800	99.29920	159.361200	8.894267	6.454133	21.82907	57.996800
22	32.655733	30.28987	48.620400	10.406533	19.539467	17.19787	3.710133
23	179.948533	136.65200	233.896667	30.091333	33.172533	42.72000	107.449333
24	214.241867	145.78827	265.657733	41.470267	54.504800	66.28080	130.783467

25	19.285467	11.07907	14.137333	66.520800	97.459333	69.23133	16.735067
26	47.941600	62.82347	72.469467	13.397733	8.344267	15.52827	15.219200
27	15.193867	57.45947	24.531600	56.360667	53.403467	45.71973	11.902667
28	76.984800	103.01067	108.446000	24.836667	8.006133	26.45947	37.419200
29	3.445733	31.33720	1.134667	85.368800	102.474000	70.81987	17.160133
	8	9	10	11	12	13	14
1	15.973467	125.75893	114.721333	156.82187	29.425867	18.660533	37.198533
2	19.190800	114.41147	65.500000	82.88133	8.280800	44.815467	50.146800
3	31.433867	173.44547	150.897467	202.98413	39.947867	5.473200	20.333867
4	22.115733	17.86840	9.019333	38.26733	23.251333	145.714533	179.916533
5	35.511600	11.21760	27.090933	69.76747	48.876000	175.838667	222.875333
6	17.182533	21.50427	24.554400	45.38267	28.915733	124.965067	156.236400
7	1.313467	68.98853	56.905333	100.02907	8.091467	50.816533	77.110533
8	0.000000	59.08120	47.720133	84.42627	7.038000	56.993467	82.414133
9	59.081200	0.00000	22.531467	48.53600	74.687200	230.837067	278.599067
10	47.720133	22.53147	0.000000	10.99227	39.271733	194.361867	222.925200
11	84.426267	48.53600	10.992267	0.00000	67.443467	242.378933	261.794267
12	7.038000	74.68720	39.271733	67.44347	0.000000	60.933067	77.601733
13	56.993467	230.83707	194.361867	242.37893	60.933067	0.000000	5.336667
14	82.414133	278.59907	222.925200	261.79427	77.601733	5.336667	0.000000
15	14.709467	131.72080	97.848800	136.14427	14.039467	16.573600	28.655600
16	13.090133	45.53240	15.956933	33.17293	6.828933	100.658533	120.244533
17	41.776800	7.98760	40.372933	82.59987	65.238000	186.544667	237.753333
18	16.049333	16.72707	18.286267	53.49880	24.129733	132.116400	169.457067
19	2.742133	57.06200	34.877467	61.33773	3.205733	66.115867	86.617867
20	65.598133	12.46787	5.281467	22.84600	62.864133	239.158000	277.762667
21	50.399333	2.50000	13.355467	40.78320	59.318133	214.404800	258.853467
22	3.397467	43.56187	34.041867	73.52773	8.681067	81.208800	111.397467
23	93.876933	10.80667	16.096800	25.77627	96.749333	293.784267	336.639600
24	116.998800	32.00667	16.578400	17.62107	106.655200	324.101333	360.574000
25	20.655733	141.54200	95.931333	133.63213	12.546533	22.276933	31.546933
26	13.831867	26.02000	41.883467	87.97467	31.713867	115.049067	156.911067
27	15.448667	89.94053	104.634133	163.86800	39.173067	52.194400	87.909733
28	35.343333	20.56827	56.096267	107.54480	62.220533	160.556800	212.501467
29	21.623200	147.61213	130.787867	181.15560	32.113200	10.754267	28.720267
	15	16	17	18	19	20	21
1	7.933600	49.144667	93.399867	62.025200	23.816667	144.601200	118.584800
2	11.174667	17.697467	106.356400	54.407067	11.370267	101.515867	99.299200
3	7.665200	72.903733	131.664267	89.142400	42.296267	185.124800	159.361200
4	65.604400	11.534400	18.929333	2.091467	18.819467	12.309067	8.894267
5	92.294667	36.102533	4.947600	4.926533	39.635333	19.185733	6.454133
6	57.963200	13.624133	21.062533	11.043867	14.151867	34.418267	21.829067
7	12.359200	19.169467	46.911067	19.476400	6.447067	74.294000	57.996800
8	14.709467	13.090133	41.776800	16.049333	2.742133	65.598133	50.399333
9	131.720800	45.532400	7.987600	16.727067	57.062000	12.467867	2.500000
10	97.848800	15.956933	40.372933	18.286267	34.877467	5.281467	13.355467
11	136.144267	33.172933	82.599867	53.498800	61.337733	22.846000	40.783200
12	14.039467	6.828933	65.238000	24.129733	3.205733	62.864133	59.318133
13	16.573600	100.658533	186.544667	132.116400	66.115867	239.158000	214.404800
14	28.655600	120.244533	237.753333	169.457067	86.617867	277.762667	258.853467
15	0.000000	36.337200	105.152667	59.066267	17.557733	130.939867	116.402933
16	36.337200	0.000000	48.140533	15.053067	4.670667	34.649867	34.727867
17	105.152667	48.140533	0.000000	11.244533	48.252533	30.385333	10.105733

18	59.066267	15.053067	11.244533	0.000000	16.867467	20.529600	10.332933
19	17.557733	4.670667	48.252533	16.867467	0.000000	55.785867	47.352667
20	130.939867	34.649867	30.385333	20.529600	55.785867	0.000000	5.534533
21	116.402933	34.727867	10.105733	10.332933	47.352667	5.534533	0.000000
22	27.128000	11.670533	29.256667	6.612400	6.065467	45.311600	33.260000
23	174.155200	56.680133	36.403333	37.936667	82.020667	6.187867	10.526667
24	194.803467	64.599867	67.246000	56.618800	98.465200	9.526000	25.836267
25	2.518800	36.852000	117.311733	63.577867	21.361067	130.099467	121.499867
26	54.187467	28.581733	9.186267	4.975067	21.438000	42.819867	22.421333
27	27.988000	56.120667	52.146267	39.708133	31.007600	117.314533	84.869067
28	91.000267	53.297467	2.984133	13.623600	46.493467	47.410800	21.696533
29	5.851867	60.029600	109.086400	71.948000	31.972000	161.376800	135.655067
	22	23	24	25	26	27	28
1	32.655733	179.948533	214.241867	19.28547	47.941600	15.19387	76.984800
2	30.289867	136.652000	145.788267	11.07907	62.823467	57.45947	103.010667
3	48.620400	233.896667	265.657733	14.13733	72.469467	24.53160	108.446000
4	10.406533	30.091333	41.470267	66.52080	13.397733	56.36067	24.836667
5	19.539467	33.172533	54.504800	97.45933	8.344267	53.40347	8.006133
6	17.197867	42.720000	66.280800	69.23133	15.528267	45.71973	26.459467
7	3.710133	107.449333	130.783467	16.73507	15.219200	11.90267	37.419200
8	3.397467	93.876933	116.998800	20.65573	13.831867	15.44867	35.343333
9	43.561867	10.806667	32.006667	141.54200	26.020000	89.94053	20.568267
10	34.041867	16.096800	16.578400	95.93133	41.883467	104.63413	56.096267
11	73.527733	25.776267	17.621067	133.63213	87.974667	163.86800	107.544800
12	8.681067	96.749333	106.655200	12.54653	31.713867	39.17307	62.220533
13	81.208800	293.784267	324.101333	22.27693	115.049067	52.19440	160.556800
14	111.397467	336.639600	360.574000	31.54693	156.911067	87.90973	212.501467
15	27.128000	174.155200	194.803467	2.51880	54.187467	27.98800	91.000267
16	11.670533	56.680133	64.599867	36.85200	28.581733	56.12067	53.297467
17	29.256667	36.403333	67.246000	117.31173	9.186267	52.14627	2.984133
18	6.612400	37.936667	56.618800	63.57787	4.975067	39.70813	13.623600
19	6.065467	82.020667	98.465200	21.36107	21.438000	31.00760	46.493467
20	45.311600	6.187867	9.526000	130.09947	42.819867	117.31453	47.410800
21	33.260000	10.526667	25.836267	121.49987	22.421333	84.86907	21.696533
22	0.000000	73.044267	92.399733	30.20093	7.577867	21.42480	25.071200
23	73.044267	0.000000	6.664800	178.20093	61.710667	149.51813	59.189067
24	92.399733	6.664800	0.000000	191.59267	91.005333	190.09200	94.876800
25	30.200933	178.200933	191.592667	0.000000	63.299333	40.47747	103.936667
26	7.577867	61.710667	91.005333	63.29933	0.000000	20.41787	5.212267
27	21.424800	149.518133	190.092000	40.47747	20.417867	0.000000	34.359733
28	25.071200	59.189067	94.876800	103.93667	5.212267	34.35973	0.000000
29	36.813467	205.450267	237.803333	13.51120	56.333467	16.23587	88.394800
	29	30	31	32	33	34	
1	3.445733	22.44413	139.277600	176.874800	211.853467	450.44533	
2	31.337200	48.65507	79.420000	117.608667	149.757467	355.15920	
3	1.134667	49.05787	170.512400	221.259200	265.663200	517.96013	
4	85.368800	34.19920	14.571867	24.548000	40.819467	159.84547	
5	102.474000	34.84840	33.943733	36.747867	50.330267	158.64853	
6	70.819867	13.57667	44.401867	49.778800	62.098533	215.07067	
7	17.160133	14.33613	69.802400	99.618800	129.938267	315.53573	
8	21.623200	10.26800	62.867333	88.678667	115.688267	299.22893	
9	147.612133	48.56040	34.957600	23.415600	25.964933	119.56107	
10	130.787867	65.42147	3.573867	7.622800	17.865733	116.85147	

```

11 181.155600 105.83400 16.634400 16.007067 20.505200 114.50987
12 32.113200 33.27320 47.658933 79.719067 109.489467 285.06853
13 10.754267 81.02147 216.172000 276.194800 325.798000 604.75813
14 28.720267 116.14747 244.612667 311.972800 364.921333 658.85347
15 5.851867 38.56600 113.118133 157.849200 196.752400 421.72667
16 60.029600 33.05840 25.813467 45.532000 66.254667 219.03907
17 109.086400 27.48320 54.856133 50.616267 59.779467 176.51773
18 71.948000 21.29307 27.500133 37.231467 54.121333 184.33507
19 31.972000 18.08560 48.795867 73.631733 98.710400 275.72653
20 161.376800 76.40507 6.914533 2.842667 8.924533 84.68387
21 135.655067 49.51800 20.810400 15.499333 22.088667 113.81947
22 36.813467 15.71427 43.880800 66.244400 91.491600 251.24453
23 205.450267 93.43587 22.510667 6.130800 3.580133 67.08027
24 237.803333 130.80867 15.661067 2.387867 0.644400 47.60027
25 13.511200 54.10160 105.627867 154.496800 195.885867 412.47747
26 56.333467 10.42040 55.650933 66.858267 86.066267 234.25040
27 16.235867 11.96493 125.031467 153.293200 184.734000 391.19600
28 88.394800 20.50947 71.450933 73.034267 86.990533 219.57947
29 0.000000 35.30133 150.861467 196.115467 236.902667 478.63187
[ reached getoption("max.print") -- omitted 5 rows ]

```

```
>#menampilkan jarak method ward
```

```
>jarak^2/2
```

	1	2	3	4	5	6	7
1	0.000000	13.033200	3.6720667	37.741933	46.351733	25.633467	7.8060000
2	13.033200	0.000000	18.0019333	26.639133	45.744400	22.274800	11.3616000
3	3.672067	18.001933	0.0000000	51.407867	61.423533	44.375533	12.7600667
4	37.741933	26.639133	51.4078667	0.000000	4.048067	7.428067	13.1351333
5	46.351733	45.744400	61.4235333	4.048067	0.000000	12.242267	18.9769333
6	25.633467	22.274800	44.3755333	7.428067	12.242267	0.000000	13.3406667
7	7.806000	11.361600	12.7600667	13.135133	18.976933	13.340667	0.0000000
8	7.986733	9.595400	15.7169333	11.057867	17.755800	8.591267	0.6567333
9	62.879467	57.205733	86.7227333	8.934200	5.608800	10.752133	34.4942667
10	57.360667	32.750000	75.4487333	4.509667	13.545467	12.277200	28.4526667
11	78.410933	41.440667	101.4920667	19.133667	34.883733	22.691333	50.0145333
12	14.712933	4.140400	19.9739333	11.625667	24.438000	14.457867	4.0457333
13	9.330267	22.407733	2.7366000	72.857267	87.919333	62.482533	25.4082667
14	18.599267	25.073400	10.1669333	89.958267	111.437667	78.118200	38.5552667
15	3.966800	5.587333	3.8326000	32.802200	46.147333	28.981600	6.1796000
16	24.572333	8.848733	36.4518667	5.767200	18.051267	6.812067	9.5847333
17	46.699933	53.178200	65.8321333	9.464667	2.473800	10.531267	23.4555333
18	31.012600	27.203533	44.5712000	1.045733	2.463267	5.521933	9.7382000
19	11.908333	5.685133	21.1481333	9.409733	19.817667	7.075933	3.2235333
20	72.300600	50.757933	92.5624000	6.154533	9.592867	17.209133	37.1470000
21	59.292400	49.649600	79.6806000	4.447133	3.227067	10.914533	28.9984000
22	16.327867	15.144933	24.3102000	5.203267	9.769733	8.598933	1.8550667
23	89.974267	68.326000	116.9483333	15.045667	16.586267	21.360000	53.7246667
24	107.120933	72.894133	132.8288667	20.735133	27.252400	33.140400	65.3917333
25	9.642733	5.539533	7.0686667	33.260400	48.729667	34.615667	8.3675333
26	23.970800	31.411733	36.2347333	6.698867	4.172133	7.764133	7.6096000
27	7.596933	28.729733	12.2658000	28.180333	26.701733	22.859867	5.9513333
28	38.492400	51.505333	54.2230000	12.418333	4.003067	13.229733	18.7096000
29	1.722867	15.668600	0.5673333	42.684400	51.237000	35.409933	8.5800667
	8	9	10	11	12	13	14

1	7.9867333	62.879467	57.360667	78.410933	14.712933	9.330267	18.599267
2	9.5954000	57.205733	32.750000	41.440667	4.140400	22.407733	25.073400
3	15.7169333	86.722733	75.448733	101.492067	19.973933	2.736600	10.166933
4	11.0578667	8.934200	4.509667	19.133667	11.625667	72.857267	89.958267
5	17.7558000	5.608800	13.545467	34.883733	24.438000	87.919333	111.437667
6	8.5912667	10.752133	12.277200	22.691333	14.457867	62.482533	78.118200
7	0.6567333	34.494267	28.452667	50.014533	4.045733	25.408267	38.555267
8	0.0000000	29.540600	23.860067	42.213133	3.519000	28.496733	41.207067
9	29.5406000	0.0000000	11.265733	24.268000	37.343600	115.418533	139.299533
10	23.8600667	11.265733	0.0000000	5.496133	19.635867	97.180933	111.462600
11	42.2131333	24.268000	5.496133	0.0000000	33.721733	121.189467	130.897133
12	3.5190000	37.343600	19.635867	33.721733	0.0000000	30.466533	38.800867
13	28.4967333	115.418533	97.180933	121.189467	30.466533	0.0000000	2.668333
14	41.2070667	139.299533	111.462600	130.897133	38.800867	2.668333	0.0000000
15	7.3547333	65.860400	48.924400	68.072133	7.019733	8.286800	14.327800
16	6.5450667	22.766200	7.978467	16.586467	3.414467	50.329267	60.122267
17	20.8884000	3.993800	20.186467	41.299933	32.619000	93.272333	118.876667
18	8.0246667	8.363533	9.143133	26.749400	12.064867	66.058200	84.728533
19	1.3710667	28.531000	17.438733	30.668867	1.602867	33.057933	43.308933
20	32.7990667	6.233933	2.640733	11.423000	31.432067	119.579000	138.881333
21	25.1996667	1.2500000	6.677733	20.391600	29.659067	107.202400	129.426733
22	1.6987333	21.780933	17.020933	36.763867	4.340533	40.604400	55.698733
23	46.9384667	5.403333	8.048400	12.888133	48.374667	146.892133	168.319800
24	58.4994000	16.003333	8.289200	8.810533	53.327600	162.050667	180.287000
25	10.3278667	70.771000	47.965667	66.816067	6.273267	11.138467	15.773467
26	6.9159333	13.010000	20.941733	43.987333	15.856933	57.524533	78.455533
27	7.7243333	44.970267	52.317067	81.934000	19.586533	26.097200	43.954867
28	17.6716667	10.284133	28.048133	53.772400	31.110267	80.278400	106.250733
29	10.8116000	73.806067	65.393933	90.577800	16.056600	5.377133	14.360133

	15	16	17	18	19	20	21
1	3.966800	24.572333	46.699933	31.012600	11.908333	72.300600	59.292400
2	5.587333	8.848733	53.178200	27.203533	5.685133	50.757933	49.649600
3	3.832600	36.451867	65.832133	44.571200	21.148133	92.562400	79.680600
4	32.802200	5.767200	9.464667	1.045733	9.409733	6.154533	4.447133
5	46.147333	18.051267	2.473800	2.463267	19.817667	9.592867	3.227067
6	28.981600	6.812067	10.531267	5.521933	7.075933	17.209133	10.914533
7	6.179600	9.584733	23.455533	9.738200	3.223533	37.147000	28.998400
8	7.354733	6.545067	20.888400	8.024667	1.371067	32.799067	25.199667
9	65.860400	22.766200	3.993800	8.363533	28.531000	6.233933	1.250000
10	48.924400	7.978467	20.186467	9.143133	17.438733	2.640733	6.677733
11	68.072133	16.586467	41.299933	26.749400	30.668867	11.423000	20.391600
12	7.019733	3.414467	32.619000	12.064867	1.602867	31.432067	29.659067
13	8.286800	50.329267	93.272333	66.058200	33.057933	119.579000	107.202400
14	14.327800	60.122267	118.876667	84.728533	43.308933	138.881333	129.426733
15	0.0000000	18.168600	52.576333	29.533133	8.778867	65.469933	58.201467
16	18.168600	0.0000000	24.070267	7.526533	2.335333	17.324933	17.363933
17	52.576333	24.070267	0.0000000	5.622267	24.126267	15.192667	5.052867
18	29.533133	7.526533	5.622267	0.0000000	8.433733	10.264800	5.166467
19	8.778867	2.335333	24.126267	8.433733	0.0000000	27.892933	23.676333
20	65.469933	17.324933	15.192667	10.264800	27.892933	0.0000000	2.767267
21	58.201467	17.363933	5.052867	5.166467	23.676333	2.767267	0.0000000
22	13.564000	5.835267	14.628333	3.306200	3.032733	22.655800	16.630000
23	87.077600	28.340067	18.201667	18.968333	41.010333	3.093933	5.263333

24	97.401733	32.299933	33.623000	28.309400	49.232600	4.763000	12.918133
25	1.259400	18.426000	58.655867	31.788933	10.680533	65.049733	60.749933
26	27.093733	14.290867	4.593133	2.487533	10.719000	21.409933	11.210667
27	13.994000	28.060333	26.073133	19.854067	15.503800	58.657267	42.434533
28	45.500133	26.648733	1.492067	6.811800	23.246733	23.705400	10.848267
29	2.925933	30.014800	54.543200	35.974000	15.986000	80.688400	67.827533
	22	23	24	25	26	27	28
1	16.327867	89.974267	107.120933	9.642733	23.970800	7.596933	38.492400
2	15.144933	68.326000	72.894133	5.539533	31.411733	28.729733	51.505333
3	24.310200	116.948333	132.828867	7.068667	36.234733	12.265800	54.223000
4	5.203267	15.045667	20.735133	33.260400	6.698867	28.180333	12.418333
5	9.769733	16.586267	27.252400	48.729667	4.172133	26.701733	4.003067
6	8.598933	21.360000	33.140400	34.615667	7.764133	22.859867	13.229733
7	1.855067	53.724667	65.391733	8.367533	7.609600	5.951333	18.709600
8	1.698733	46.938467	58.499400	10.327867	6.915933	7.724333	17.671667
9	21.780933	5.403333	16.003333	70.771000	13.010000	44.970267	10.284133
10	17.020933	8.048400	8.289200	47.965667	20.941733	52.317067	28.048133
11	36.763867	12.888133	8.810533	66.816067	43.987333	81.934000	53.772400
12	4.340533	48.374667	53.327600	6.273267	15.856933	19.586533	31.110267
13	40.604400	146.892133	162.050667	11.138467	57.524533	26.097200	80.278400
14	55.698733	168.319800	180.287000	15.773467	78.455533	43.954867	106.250733
15	13.564000	87.077600	97.401733	1.259400	27.093733	13.994000	45.500133
16	5.835267	28.340067	32.299933	18.426000	14.290867	28.060333	26.648733
17	14.628333	18.201667	33.623000	58.655867	4.593133	26.073133	1.492067
18	3.306200	18.968333	28.309400	31.788933	2.487533	19.854067	6.811800
19	3.032733	41.010333	49.232600	10.680533	10.719000	15.503800	23.246733
20	22.655800	3.093933	4.763000	65.049733	21.409933	58.657267	23.705400
21	16.630000	5.263333	12.918133	60.749933	11.210667	42.434533	10.848267
22	0.000000	36.522133	46.199867	15.100467	3.788933	10.712400	12.535600
23	36.522133	0.000000	3.332400	89.100467	30.855333	74.759067	29.594533
24	46.199867	3.332400	0.000000	95.796333	45.502667	95.046000	47.438400
25	15.100467	89.100467	95.796333	0.000000	31.649667	20.238733	51.968333
26	3.788933	30.855333	45.502667	31.649667	0.000000	10.208933	2.606133
27	10.712400	74.759067	95.046000	20.238733	10.208933	0.000000	17.179867
28	12.535600	29.594533	47.438400	51.968333	2.606133	17.179867	0.000000
29	18.406733	102.725133	118.901667	6.755600	28.166733	8.117933	44.197400
	29	30	31	32	33	34	
1	1.7228667	11.222067	69.638800	88.437400	105.926733	225.22267	
2	15.6686000	24.327533	39.710000	58.804333	74.878733	177.57960	
3	0.5673333	24.528933	85.256200	110.629600	132.831600	258.98007	
4	42.6844000	17.099600	7.285933	12.274000	20.409733	79.92273	
5	51.2370000	17.424200	16.971867	18.373933	25.165133	79.32427	
6	35.4099333	6.788333	22.200933	24.889400	31.049267	107.53533	
7	8.5800667	7.168067	34.901200	49.809400	64.969133	157.76787	
8	10.8116000	5.134000	31.433667	44.339333	57.844133	149.61447	
9	73.8060667	24.280200	17.478800	11.707800	12.982467	59.78053	
10	65.3939333	32.710733	1.786933	3.811400	8.932867	58.42573	
11	90.5778000	52.917000	8.317200	8.003533	10.252600	57.25493	
12	16.0566000	16.636600	23.829467	39.859533	54.744733	142.53427	
13	5.3771333	40.510733	108.086000	138.097400	162.899000	302.37907	
14	14.3601333	58.073733	122.306333	155.986400	182.460667	329.42673	
15	2.9259333	19.283000	56.559067	78.924600	98.376200	210.86333	
16	30.0148000	16.529200	12.906733	22.766000	33.127333	109.51953	

```

17 54.5432000 13.741600 27.428067 25.308133 29.889733 88.25887
18 35.9740000 10.646533 13.750067 18.615733 27.060667 92.16753
19 15.9860000 9.042800 24.397933 36.815867 49.355200 137.86327
20 80.6884000 38.202533 3.457267 1.421333 4.462267 42.34193
21 67.8275333 24.759000 10.405200 7.749667 11.044333 56.90973
22 18.4067333 7.857133 21.940400 33.122200 45.745800 125.62227
23 102.7251333 46.717933 11.255333 3.065400 1.790067 33.54013
24 118.9016667 65.404333 7.830533 1.193933 0.322200 23.80013
25 6.7556000 27.050800 52.813933 77.248400 97.942933 206.23873
26 28.1667333 5.210200 27.825467 33.429133 43.033133 117.12520
27 8.1179333 5.982467 62.515733 76.646600 92.367000 195.59800
28 44.1974000 10.254733 35.725467 36.517133 43.495267 109.78973
29 0.0000000 17.650667 75.430733 98.057733 118.451333 239.31593

```

```
[ reachedgetOption("max.print") -- omitted 5 rows ]
```

```
>#menampilkan metode pengelompokan ward yang digunakan
```

```
> kluster_hirarki<-hclust(dist(ikkaa),method = "ward.D")
```

```
warning message:
```

```
In dist(ikkaa) : NAs introduced by coercion
```

```
> group<-cutree(kluster_hirarki,3)
```

```
> kelompok<-cbind(group)
```

```
> kelompok
```

```

      group
[1,] 1
[2,] 1
[3,] 1
[4,] 2
[5,] 2
[6,] 2
[7,] 2
[8,] 2
[9,] 2
[10,] 3
[11,] 3
[12,] 2
[13,] 1
[14,] 1
[15,] 1
[16,] 2
[17,] 2
[18,] 2
[19,] 2
[20,] 3
[21,] 2
[22,] 2
[23,] 3
[24,] 3
[25,] 1
[26,] 2
[27,] 2
[28,] 2
[29,] 1
[30,] 2
[31,] 3
[32,] 3
[33,] 3
[34,] 3

```

```
> kluster_hirarki<-as.dendrogram(kluster_hirarki)
```

```
> kluster_hirarki
```

```
'dendrogram' with 2 branches and 34 members total, at height 70.891
```

```
> plotdendrogram<-plot(kluster_hirarki)
```

```
> kluster_hirarki<-as.dendrogram(kluster_hirarki)
```

```
> library(sparcl)
```

```
> kluster_hirarki<-hclust(dist(ikkaa),method = "ward.D")
```

```
warning message:
```

```
In dist(ikkaa) : NAs introduced by coercion
```

```
> y<-cutree(kluster_hirarki,3)
```

```
> ColorDendrogram(kluster_hirarki,y=y,labels=names(y),main='ClusterDendrogram',plot(kluster_hirarki),branchleng=10)
```

```
> rect.hclust(kluster_hirarki, k=3, border = 2:5)
```



TIM VALIDASI PROGRAM STUDI MATEMATIKA

Fakultas Sains dan Teknologi
Universitas Islam Negeri Alauddin Makassar

Kampus II : Jalan Sultan Alauddin No. 36, Romang Polong, Gowa. Telp:(0411) 8221400

SURAT KETERANGAN VALIDASI PENILAIAN KELAYAKAN DAN SUSBTANSI PROGRAM

No : 259/ val / m / 358_2020

Yang bertanda tangan di bawah ini Tim Validasi penilaian kelayakan dan substansi program mahasiswa Jurusan Matematika, Fakultas Sains dan Teknologi, Universitas Islam Negeri Alauddin Makassar menerangkan bahwa karya ilmiah Mahasiswa/ Instansi terkait :

Nama : Riska Amalia
Nim : 60600116020
Judul Karya ilmiah : “**Pengelompokan Provinsi Di Indonesia Berdasarkan Persentase Rata-Rata Pengeluaran Tahun 2017**”

Berdasarkan hasil penelitian kelayakan dan substansi program mahasiswa bersangkutan dengan ini dinyatakan **Valid**.

Demikian surat keterangan ini dibuat untuk digunakan sebagaimana mestinya.

M A K A S Gowa, R Agustus 2020

Kepala TIM Validasi

Program Studi Matematika




Adnan Sauddin, S. Pd., M. S



**TIM VALIDASI PROGRAM STUDI
MATEMATIKA**
Fakultas Sains dan Teknologi
Universitas Islam Negeri Alauddin Makassar

Kampus II : Jalan Sultan Alauddin No. 36, Romang Polong, Gowa. Telp:(0411) 8221400

A. Data

Provinsi	Perumahan Dan Fasilitas Rumah Tangga	Barang Dan Jasa	Pajak	Q	51.99	19.27	6.47
A	45.22	24.04	7.68	R	51.3	21.9	5.45
B	48.02	27.27	6.55	S	49.22	24.61	6.44
C	43.6	24.58	6.07	T	55.14	22.5	4.91
D	52.11	22.72	4.96	U	53.94	21.05	5.69
E	52.08	20.26	4.82	V	49.33	22.9	5.17
F	51.27	22.78	8.19	W	56.55	21.82	6.39
G	47.74	23.29	5.49	X	57.64	23.39	5.23
H	48.33	23.5	6.26	Y	46.02	26.29	4.72
I	54.16	20.34	6.84	Z	49.86	20.69	5.89
J	54.21	24.19	5.4	AB	45.99	21.03	6.36
K	55.82	26.14	6.76	AC	50.58	18.87	6.17
L	48.93	25.42	5.15	AD	44.35	24.11	6.33
M	42.34	26.11	6.49	AE	48.37	21.45	8.13
N	41.94	28.06	6.69	AF	54.69	24.47	3.86
O	45.77	25.58	5.87	AG	56.36	23.3	4.85
P	50.97	25.18	6.1	AH	57.6	22.83	5.64
				AI	62.8	21.28	3.08



TIM VALIDASI PROGRAM STUDI MATEMATIKA

Fakultas Sains dan Teknologi
Universitas Islam Negeri Alauddin Makassar

Kampus II : Jalan Sultan Alauddin No. 36, Romang Polong, Gowa. Telp:(0411) 8221400

B. Program dan Output

```
> ika<-read.csv(file.choose())
> ika
  provinsi perumahan.dan.fasilitas.rumah.tangga barang.dan.jasa pajak
1         A                               45.22                24.04  7.68
2         B                               48.02                27.27  6.55
3         C                               43.60                24.58  6.07
4         D                               52.11                22.72  4.96
5         E                               52.08                20.26  4.82
6         F                               51.27                22.78  8.19
7         G                               47.74                23.29  5.49
8         H                               48.33                23.50  6.26
9         I                               54.16                20.34  6.84
10        J                               54.21                24.19  5.40
11        K                               55.82                26.14  6.76
12        L                               48.93                25.42  5.15
13        M                               42.34                26.11  6.49
14        N                               41.94                28.06  6.69
15        O                               45.77                25.58  5.87
16        P                               50.97                25.18  6.10
17        Q                               51.99                19.27  6.47
18        R                               51.30                21.90  5.45
19        S                               49.22                24.61  6.44
20        T                               55.14                22.50  4.91
21        U                               53.94                21.05  5.69
22        V                               49.33                22.90  5.17
23        W                               56.55                21.82  6.39
24        X                               57.64                23.39  5.23
25        Y                               46.02                26.29  4.72
26        Z                               49.86                20.69  5.89
27        AB                              45.99                21.03  6.36
28        AC                              50.58                18.87  6.17
29        AD                              44.35                24.11  6.33
30        AE                              48.37                21.45  8.13
31        AF                              54.69                24.47  3.86
32        AG                              56.36                23.30  4.85
33        AH                              57.60                22.83  5.64
34        AI                              62.80                21.28  3.08
> summary(ika)
  provinsi perumahan.dan.fasilitas.rumah.tangga barang.dan.jasa  paja
k
 A       : 1  Min.   :41.94                Min.   :18.87  Min.   :
3.080
 AB      : 1  1st Qu.:47.81                1st Qu.:21.54  1st Qu.:
5.185
 AC      : 1  Median :50.77                Median :23.30  Median :
5.980
 AD      : 1  Mean   :50.71                Mean   :23.27  Mean   :
5.885
 AE      : 1  3rd Qu.:54.20                3rd Qu.:24.60  3rd Qu.:
6.463
 AF      : 1  Max.   :62.80                Max.   :28.06  Max.   :
8.190
(Other):28
```




TIM VALIDASI PROGRAM STUDI
MATEMATIKA
Fakultas Sains dan Teknologi
Universitas Islam Negeri Alauddin Makassar

Kampus II : Jalan Sultan Alauddin No. 36, Romang Polong, Gowa. Telp:(0411) 8221400

```
> dist(ika,method = "euclidean",diag = FALSE,upper = FALSE,p=2)
      1          2          3          4          5          6
2  5.1055264
3  2.7100062  6.0003222
4  8.6881452  7.2991963 10.1398093
5  9.6282639  9.5649778 11.0836396  2.8453705
6  7.1600931  6.6745487  9.4207785  3.8543655  4.9481849
7  3.9512023  4.7668858  5.0517456  5.1254528  6.1606710  5.1653977
8  3.9966820  4.3807305  5.6065914  4.7027368  5.9591610  4.1451819  1.146
0657
9 11.2142291 10.6963296 13.1698697  4.2271030  3.3492686  4.6372693  8.305
9336
10 10.7108045  8.0932070 12.2840330  3.0032205  5.2048951  4.9552397  7.543
5624
11 12.5228538  9.1039186 14.2472500  6.1860596  8.3526922  6.7366658 10.001
4532
12 5.4245614  2.8776379  6.3204325  4.8219636  6.9911372  5.3773352  2.844
5503
13 4.3197839  6.6944355  2.3394871 12.0712275 13.2604173 11.1787775  7.128
5716
14 6.0990600  7.0814405  4.5093089 13.4132969 14.9290098 12.4994560  8.781
2603
15 2.8166647  3.3428531  2.7686098  8.0996543  9.6070113  7.6133567  3.515
5654
16 7.0103257  4.2068357  8.5383683  3.3962332  6.0085384  3.6910884  4.378
2949
17 9.6643606 10.3129239 11.4745051  4.3507854  2.2243201  4.5893936  6.849
1654
18 7.8756079  7.3761146  9.4415253  1.4461904  2.2195795  3.3232314  4.413
2075
19 4.8802322  3.3719826  6.5035580  4.3381409  6.2956599  3.7618967  2.539
1075
20 12.0250239 10.0755083 13.6060575  3.5084279  4.3801522  5.8667083  8.619
3967
21 10.8896648  9.9648984 12.6238346  2.9823257  2.5404986  4.6721587  7.615
5630
22 5.7145195  5.5036230  6.9728330  3.2259159  4.4203469  4.1470311  1.926
1706
23 13.4144897 11.6898246 15.2936806  5.4855568  5.7595602  6.5360539 10.365
7770
24 14.6370033 12.0742812 16.2990102  6.4397412  7.3827366  8.1413021 11.436
0599
25 4.3915221  3.3285232  3.7599645  8.1560284  9.8721494  8.3205368  4.090
8516
26 6.9239873  7.9261256  8.5129000  3.6602914  2.8886444  3.9405922  3.901
1793
27 3.8979311  7.5802023  4.9529385  7.5073742  7.3077676  6.7616369  3.450
0242
28 8.7740982 10.1494171 10.4137409  4.9836399  2.8295111  5.1438766  6.117
1235
29 1.8562687  5.5979639  1.0652073  9.2395238 10.1229442  8.4154540  4.142
4791
```



TIM VALIDASI PROGRAM STUDI
MATEMATIKA
Fakultas Sains dan Teknologi
Universitas Islam Negeri Alauddin Makassar

Kampus II : Jalan Sultan Alauddin No. 36, Romang Polong, Gowa. Telp:(0411) 8221400

30	4.7375240	6.9753184	7.0041321	5.8480082	5.9032533	3.6846529	3.786
3087							
31	11.8015931	8.9117899	13.0580397	3.8173114	5.8261251	6.6634726	8.354
7831							
	8	9	10	11	12	13	
14							
2							
3							
4							
5							
6							
7							
8							
9	7.6864296						
10	6.9079761	4.7467322					
11	9.1883767	6.9667783	3.3154587				
12	2.6529229	8.6421757	6.2667163	8.2123971			
13	7.5494017	15.1933231	13.9413725	15.5685238	7.8059635		
14	9.0782230	16.6912871	14.9306798	16.1800577	8.8091846	2.3101227	
15	3.8352923	11.4769682	9.8918552	11.6680875	3.7469276	4.0710687	5.353
0926							
16	3.6180289	6.7477700	3.9946130	5.7595949	2.6132228	10.0328726	10.965
6068							
17	6.4634975	2.8262342	6.3539699	9.0884469	8.0770044	13.6581355	15.419
2520							
18	4.0061619	4.0898737	4.2762445	7.3142874	4.9122025	11.4941898	13.017
5676							
19	1.6559388	7.5539394	5.9057147	7.8318410	1.7904562	8.1311664	9.306
8720							
20	8.0992675	3.5309866	2.2981442	4.7797489	7.9286905	15.4647341	16.666
2133							
21	7.0992488	1.5811388	3.6545132	6.3861726	7.7018266	14.6425681	16.088
9237							
22	1.8432218	6.6001414	5.8345408	8.5748314	2.9463650	9.0115925	10.554
4998							
23	9.6890110	3.2873495	4.0120818	5.0770333	9.8361239	17.1401361	18.347
7410							
24	10.8165984	5.6574435	4.0716581	4.1977454	10.3274004	18.0028146	18.988
7862							
25	4.5448579	11.8971425	9.7944542	11.5599366	3.5421086	4.7198446	5.616
6657							
26	3.7191218	5.1009803	6.4717437	9.3794812	5.6315066	10.7260928	12.526
4148							
27	3.9304792	9.4836983	10.2290827	12.8010937	6.2588391	7.2245692	9.376
0191							



TIM VALIDASI PROGRAM STUDI
MATEMATIKA
Fakultas Sains dan Teknologi
Universitas Islam Negeri Alauddin Makassar

Kampus II : Jalan Sultan Alauddin No. 36, Romang Polong, Gowa. Telp:(0411) 8221400

28	5.9450259	4.5352251	7.4897441	10.3703809	7.8879993	12.6711010	14.577
4300							
29	4.6500753	12.1495734	11.4362523	13.4594056	5.6668510	3.2793699	5.359
1293							
30	3.2043720	6.9685293	8.0883538	10.2875653	5.7682926	9.0011925	10.777
1734							
31	7.9288923	5.9124952	1.8904673	4.0785291	6.9035450	14.7027889	15.640
0980							
	15	16	17	18	19	20	
21							
2							
3							
4							
5							
6							
7							
8							
9							
10							
11							
12							
13							
14							
15							
16	6.0280345						
17	10.2543974	6.9383379					
18	7.6854581	3.8798282	3.3532869				
19	4.1901949	2.1611725	6.9464043	4.1070022			
20	11.4428959	5.8864137	5.5122893	4.5309602	7.4689937		
21	10.7890191	5.8930354	3.1789516	3.2144880	6.8813274	2.3525589	
22	5.2084547	3.4162162	5.4089432	2.5714587	2.4628168	6.7313892	5.767
1483							
23	13.1967875	7.5286209	6.0335175	6.1592748	9.0565262	2.4875423	3.244
4825							
24	13.9572012	8.0374042	8.2003658	7.5245465	9.9229633	3.0864219	5.082
9388							
25	1.5870728	6.0705848	10.8310541	7.9735730	4.6218034	11.4061153	11.022
6978							



TIM VALIDASI PROGRAM STUDI
MATEMATIKA
Fakultas Sains dan Teknologi
Universitas Islam Negeri Alauddin Makassar

Kampus II : Jalan Sultan Alauddin No. 36, Romang Polong, Gowa. Telp:(0411) 8221400

26	7.3612137	5.3461887	3.0308855	2.2304857	4.6301188	6.5436891	4.735
1170							
27	5.2903686	7.4913728	7.2212372	6.3014390	5.5684468	10.8311834	9.212
4409							
28	9.5394060	7.3005114	1.7274644	3.6910161	6.8186118	6.8855501	4.657
9538							
29	2.4190632	7.7478771	10.4444435	8.4822167	5.6543788	12.7034169	11.647
1055							
30	6.2101530	5.7496435	5.2424422	4.6144411	4.2527168	8.7409992	7.036
9027							
31	10.6357009	5.0806955	7.4064926	5.2440570	6.9854038	2.6295500	4.561
8417							
	22	23	24	25	26	27	
28							
2							
3							
4							
5							
6							
7							
8							
9							
10							
11							
12							
13							
14							
15							
16							
17							
18							
19							
20							
21							
22							
23	8.5465939						



TIM VALIDASI PROGRAM STUDI
MATEMATIKA
Fakultas Sains dan Teknologi
Universitas Islam Negeri Alauddin Makassar

Kampus II : Jalan Sultan Alauddin No. 36, Romang Polong, Gowa. Telp:(0411) 8221400

```
24 9.6124780 2.5816274
25 5.4955376 13.3491922 13.8417003
26 2.7527925 7.8556137 9.5396716 7.9560878
27 4.6286931 12.2277608 13.7873855 6.3621904 4.5186134
28 5.0071149 7.6934431 9.7404723 10.1949334 2.2830389 5.8617176
29 6.0674102 14.3335364 15.4208733 3.6757584 7.5055624 4.0293755 9.401
8509
30 3.9641224 9.6662230 11.4371617 7.3553790 3.2280644 3.4590365 4.528
7379
31 6.6242584 4.7445407 3.9574066 10.2775419 7.4599553 11.1817470 8.452
8654
```

```
2
3
4
5
6
7
8
9
10
11
12
13
14
15
16
17
18
19
20
21
22
23
24
25
26
27
28
29
```

```
29 30 31 32 33
```

```
30 5.9414925
31 12.2825676 9.4724654
[ reached getOption("max.print") -- omitted 3 rows ]
warning message:
In dist(ika, method = "euclidean", diag = FALSE, upper = FALSE, :
  NAs introduced by coercion
> jarak<-as.matrix(dist(ika))
warning message:
In dist(ika) : NAs introduced by coercion
> jarak
      1      2      3      4      5      6      7
1 0.000000 5.105526 2.710006 8.688145 9.628264 7.160093 3.951202 3
.996682
```



TIM VALIDASI PROGRAM STUDI MATEMATIKA

Fakultas Sains dan Teknologi Universitas Islam Negeri Alauddin Makassar

Kampus II : Jalan Sultan Alauddin No. 36, Romang Polong, Gowa. Telp:(0411) 8221400

2	5.105526	0.000000	6.000322	7.299196	9.564978	6.674549	4.766886	4
	.380731							
3	2.710006	6.000322	0.000000	10.139809	11.083640	9.420778	5.051746	5
	.606591							
4	8.688145	7.299196	10.139809	0.000000	2.845371	3.854365	5.125453	4
	.702737							
5	9.628264	9.564978	11.083640	2.845371	0.000000	4.948185	6.160671	5
	.959161							
6	7.160093	6.674549	9.420778	3.854365	4.948185	0.000000	5.165398	4
	.145182							
7	3.951202	4.766886	5.051746	5.125453	6.160671	5.165398	0.000000	1
	.146066							
8	3.996682	4.380731	5.606591	4.702737	5.959161	4.145182	1.146066	0
	.000000							
9	11.214229	10.696330	13.169870	4.227103	3.349269	4.637269	8.305934	7
	.686430							
10	10.710805	8.093207	12.284033	3.003220	5.204895	4.955240	7.543562	6
	.907976							
11	12.522854	9.103919	14.247250	6.186060	8.352692	6.736666	10.001453	9
	.188377							
12	5.424561	2.877638	6.320432	4.821964	6.991137	5.377335	2.844550	2
	.652923							
13	4.319784	6.694436	2.339487	12.071227	13.260417	11.178778	7.128572	7
	.549402							
14	6.099060	7.081441	4.509309	13.413297	14.929010	12.499456	8.781260	9
	.078223							
15	2.816665	3.342853	2.768610	8.099654	9.607011	7.613357	3.515565	3
	.835292							
16	7.010326	4.206836	8.538368	3.396233	6.008538	3.691088	4.378295	3
	.618029							
17	9.664361	10.312924	11.474505	4.350785	2.224320	4.589394	6.849165	6
	.463498							
18	7.875608	7.376115	9.441525	1.446190	2.219580	3.323231	4.413207	4
	.006162							
19	4.880232	3.371983	6.503558	4.338141	6.295660	3.761897	2.539107	1
	.655939							
20	12.025024	10.075508	13.606057	3.508428	4.380152	5.866708	8.619397	8
	.099267							
21	10.889665	9.964898	12.623835	2.982326	2.540499	4.672159	7.615563	7
	.099249							
22	5.714520	5.503623	6.972833	3.225916	4.420347	4.147031	1.926171	1
	.843222							
23	13.414490	11.689825	15.293681	5.485557	5.759560	6.536054	10.365777	9
	.689011							
24	14.637003	12.074281	16.299010	6.439741	7.382737	8.141302	11.436060	10
	.816598							
25	4.391522	3.328523	3.759965	8.156028	9.872149	8.320537	4.090852	4
	.544858							
26	6.923987	7.926126	8.512900	3.660291	2.888644	3.940592	3.901179	3
	.719122							
27	3.897931	7.580202	4.952939	7.507374	7.307768	6.761637	3.450024	3
	.930479							
28	8.774098	10.149417	10.413741	4.983640	2.829511	5.143877	6.117124	5
	.945026							
29	1.856269	5.597964	1.065207	9.239524	10.122944	8.415454	4.142479	4
	.650075							
	9	10	11	12	13	14	15	



TIM VALIDASI PROGRAM STUDI
MATEMATIKA
Fakultas Sains dan Teknologi
Universitas Islam Negeri Alauddin Makassar

Kampus II : Jalan Sultan Alauddin No. 36, Romang Polong, Gowa. Telp:(0411) 8221400

1	11.214229	10.710805	12.522854	5.424561	4.319784	6.099060	2.816665	7
	.010326							
2	10.696330	8.093207	9.103919	2.877638	6.694436	7.081441	3.342853	4
	.206836							
3	13.169870	12.284033	14.247250	6.320432	2.339487	4.509309	2.768610	8
	.538368							
4	4.227103	3.003220	6.186060	4.821964	12.071227	13.413297	8.099654	3
	.396233							
5	3.349269	5.204895	8.352692	6.991137	13.260417	14.929010	9.607011	6
	.008538							
6	4.637269	4.955240	6.736666	5.377335	11.178778	12.499456	7.613357	3
	.691088							
7	8.305934	7.543562	10.001453	2.844550	7.128572	8.781260	3.515565	4
	.378295							
8	7.686430	6.907976	9.188377	2.652923	7.549402	9.078223	3.835292	3
	.618029							
9	0.000000	4.746732	6.966778	8.642176	15.193323	16.691287	11.476968	6
	.747770							
10	4.746732	0.000000	3.315459	6.266716	13.941372	14.930680	9.891855	3
	.994613							
11	6.966778	3.315459	0.000000	8.212397	15.568524	16.180058	11.668088	5
	.759595							
12	8.642176	6.266716	8.212397	0.000000	7.805964	8.809185	3.746928	2
	.613223							
13	15.193323	13.941372	15.568524	7.805964	0.000000	2.310123	4.071069	10
	.032873							
14	16.691287	14.930680	16.180058	8.809185	2.310123	0.000000	5.353093	10
	.965607							
15	11.476968	9.891855	11.668088	3.746928	4.071069	5.353093	0.000000	6
	.028035							
16	6.747770	3.994613	5.759595	2.613223	10.032873	10.965607	6.028035	0
	.000000							
17	2.826234	6.353970	9.088447	8.077004	13.658136	15.419252	10.254397	6
	.938338							
18	4.089874	4.276244	7.314287	4.912202	11.494190	13.017568	7.685458	3
	.879828							
19	7.553939	5.905715	7.831841	1.790456	8.131166	9.306872	4.190195	2
	.161173							
20	3.530987	2.298144	4.779749	7.928691	15.464734	16.666213	11.442896	5
	.886414							
21	1.581139	3.654513	6.386173	7.701827	14.642568	16.088924	10.789019	5
	.893035							
22	6.600141	5.834541	8.574831	2.946365	9.011593	10.554500	5.208455	3
	.416216							
23	3.287349	4.012082	5.077033	9.836124	17.140136	18.347741	13.196787	7
	.528621							
24	5.657443	4.071658	4.197745	10.327400	18.002815	18.988786	13.957201	8
	.037404							
25	11.897143	9.794454	11.559937	3.542109	4.719845	5.616666	1.587073	6
	.070585							
26	5.100980	6.471744	9.379481	5.631507	10.726093	12.526415	7.361214	5
	.346189							
27	9.483698	10.229083	12.801094	6.258839	7.224569	9.376019	5.290369	7
	.491373							
28	4.535225	7.489744	10.370381	7.887999	12.671101	14.577430	9.539406	7
	.300511							
29	12.149573	11.436252	13.459406	5.666851	3.279370	5.359129	2.419063	7
	.747877							



TIM VALIDASI PROGRAM STUDI
MATEMATIKA
Fakultas Sains dan Teknologi
Universitas Islam Negeri Alauddin Makassar

Kampus II : Jalan Sultan Alauddin No. 36, Romang Polong, Gowa. Telp:(0411) 8221400

29	10.444443 .4208733	8.482217	5.654379	12.703417	11.647106	6.067410	14.333536	15
	25	26	27	28	29	30	31	
	32							
1	4.391522 .299429	6.923987	3.897931	8.774098	1.856269	4.737524	11.801593	13
2	3.328523 .844753	7.926126	7.580202	10.149417	5.597964	6.975318	8.911790	10
3	3.759965 .874784	8.512900	4.952939	10.413741	1.065207	7.004132	13.058040	14
4	8.156028 .954594	3.660291	7.507374	4.983640	9.239524	5.848008	3.817311	4
5	9.872149 .062002	2.888644	7.307768	2.829511	10.122944	5.903253	5.826125	6
6	8.320537 .055409	3.940592	6.761637	5.143877	8.415454	3.684653	6.663473	7
7	4.090852 .980922	3.901179	3.450024	6.117124	4.142479	3.786309	8.354783	9
8	4.544858 .416935	3.719122	3.930479	5.945026	4.650075	3.204372	7.928892	9
9	11.897143 .838967	5.100980	9.483698	4.535225	12.149573	6.968529	5.912495	4
10	9.794454 .760942	6.471744	10.229083	7.489744	11.436252	8.088354	1.890467	2
11	11.559937 .000883	9.379481	12.801094	10.370381	13.459406	10.287565	4.078529	4
12	3.542109 .928553	5.631507	6.258839	7.887999	5.666851	5.768293	6.903545	8
13	4.719845 .619109	10.726093	7.224569	12.671101	3.279370	9.001193	14.702789	16
14	5.616666 .662752	12.526415	9.376019	14.577430	5.359129	10.777173	15.640098	17
15	1.587073 .563805	7.361214	5.290369	9.539406	2.419063	6.210153	10.635701	12
16	6.070585 .747740	5.346189	7.491373	7.300511	7.747877	5.749643	5.080695	6
17	10.831054 .114511	3.030885	7.221237	1.727464	10.444443	5.242442	7.406493	7
18	7.973573 .101759	2.230486	6.301439	3.691016	8.482217	4.614441	5.244057	6
19	4.621803 .580894	4.630119	5.568447	6.818612	5.654379	4.252717	6.985404	8
20	11.406115 .686021	6.543689	10.831183	6.885550	12.703417	8.740999	2.629550	1
21	11.022698 .936919	4.735117	9.212441	4.657954	11.647106	7.036903	4.561842	3
22	5.495538 .139066	2.752793	4.628693	5.007115	6.067410	3.964122	6.624258	8
23	13.349192 .476045	7.855614	12.227761	7.693443	14.333536	9.666223	4.744541	2
24	13.841700 .545272	9.539672	13.787386	9.740472	15.420873	11.437162	3.957407	1
25	0.000000 .429674	7.956088	6.362190	10.194933	3.675758	7.355379	10.277542	12
26	7.956088 .176690	0.000000	4.518613	2.283039	7.505562	3.228064	7.459955	8
27	6.362190 .381163	4.518613	0.000000	5.861718	4.029375	3.459036	11.181747	12



TIM VALIDASI PROGRAM STUDI
MATEMATIKA
Fakultas Sains dan Teknologi
Universitas Islam Negeri Alauddin Makassar

Kampus II : Jalan Sultan Alauddin No. 36, Romang Polong, Gowa. Telp:(0411) 8221400

```
28 10.194933 2.283039 5.861718 0.000000 9.401851 4.528738 8.452865 8
.546009
29 3.675758 7.505562 4.029375 9.401851 0.000000 5.941493 12.282568 14
.004123
      33      34
1 14.5551869 21.223697
2 12.2375433 18.845668
3 16.2991779 22.758738
4 6.3890114 12.643001
5 7.0943828 12.595576
6 7.8802623 14.665288
7 11.3990467 17.763326
8 10.7558480 17.298235
9 5.0955798 10.934398
10 4.2267876 10.809786
11 4.5282668 10.700928
12 10.4637215 16.883973
13 18.0498753 24.591831
14 19.1029143 25.668141
15 14.0268457 20.535985
16 8.1396970 14.799968
17 7.7317182 13.285998
18 7.3567203 13.577005
19 9.9353108 16.605015
20 2.9873957 9.202384
21 4.6998582 10.668621
22 9.5651241 15.850695
23 1.8921240 8.190254
24 0.8027453 6.899295
25 13.9959232 20.309541
26 9.2771907 15.305241
27 13.5916886 19.778675
28 9.3268716 14.818214
29 15.3916428 21.877657
[ reached getOption("max.print") -- omitted 5 rows ]
> jarak^2
      1      2      3      4      5      6
7
1 0.000000 26.06640 7.344133 75.483867 92.703467 51.26693 15.6120
00
2 26.066400 0.00000 36.003867 53.278267 91.488800 44.54960 22.7232
00
3 7.344133 36.00387 0.000000 102.815733 122.847067 88.75107 25.5201
33
4 75.483867 53.27827 102.815733 0.000000 8.096133 14.85613 26.2702
67
5 92.703467 91.48880 122.847067 8.096133 0.000000 24.48453 37.9538
67
6 51.266933 44.54960 88.751067 14.856133 24.484533 0.00000 26.6813
33
7 15.612000 22.72320 25.520133 26.270267 37.953867 26.68133 0.0000
00
8 15.973467 19.19080 31.433867 22.115733 35.511600 17.18253 1.3134
67
9 125.758933 114.41147 173.445467 17.868400 11.217600 21.50427 68.9885
33
10 114.721333 65.50000 150.897467 9.019333 27.090933 24.55440 56.9053
33
```



TIM VALIDASI PROGRAM STUDI
MATEMATIKA
Fakultas Sains dan Teknologi
Universitas Islam Negeri Alauddin Makassar

Kampus II : Jalan Sultan Alauddin No. 36, Romang Polong, Gowa. Telp:(0411) 8221400

11	156.821867	82.88133	202.984133	38.267333	69.767467	45.38267	100.0290
67							
12	29.425867	8.28080	39.947867	23.251333	48.876000	28.91573	8.0914
67							
13	18.660533	44.81547	5.473200	145.714533	175.838667	124.96507	50.8165
33							
14	37.198533	50.14680	20.333867	179.916533	222.875333	156.23640	77.1105
33							
15	7.933600	11.17467	7.665200	65.604400	92.294667	57.96320	12.3592
00							
16	49.144667	17.69747	72.903733	11.534400	36.102533	13.62413	19.1694
67							
17	93.399867	106.35640	131.664267	18.929333	4.947600	21.06253	46.9110
67							
18	62.025200	54.40707	89.142400	2.091467	4.926533	11.04387	19.4764
00							
19	23.816667	11.37027	42.296267	18.819467	39.635333	14.15187	6.4470
67							
20	144.601200	101.51587	185.124800	12.309067	19.185733	34.41827	74.2940
00							
21	118.584800	99.29920	159.361200	8.894267	6.454133	21.82907	57.9968
00							
22	32.655733	30.28987	48.620400	10.406533	19.539467	17.19787	3.7101
33							
23	179.948533	136.65200	233.896667	30.091333	33.172533	42.72000	107.4493
33							
24	214.241867	145.78827	265.657733	41.470267	54.504800	66.28080	130.7834
67							
25	19.285467	11.07907	14.137333	66.520800	97.459333	69.23133	16.7350
67							
26	47.941600	62.82347	72.469467	13.397733	8.344267	15.52827	15.2192
00							
27	15.193867	57.45947	24.531600	56.360667	53.403467	45.71973	11.9026
67							
28	76.984800	103.01067	108.446000	24.836667	8.006133	26.45947	37.4192
00							
29	3.445733	31.33720	1.134667	85.368800	102.474000	70.81987	17.1601
33							
	8	9	10	11	12	13	
14							
1	15.973467	125.75893	114.721333	156.82187	29.425867	18.660533	37.1985
33							
2	19.190800	114.41147	65.500000	82.88133	8.280800	44.815467	50.1468
00							
3	31.433867	173.44547	150.897467	202.98413	39.947867	5.473200	20.3338
67							
4	22.115733	17.86840	9.019333	38.26733	23.251333	145.714533	179.9165
33							
5	35.511600	11.21760	27.090933	69.76747	48.876000	175.838667	222.8753
33							
6	17.182533	21.50427	24.554400	45.38267	28.915733	124.965067	156.2364
00							
7	1.313467	68.98853	56.905333	100.02907	8.091467	50.816533	77.1105
33							
8	0.000000	59.08120	47.720133	84.42627	7.038000	56.993467	82.4141
33							
9	59.081200	0.00000	22.531467	48.53600	74.687200	230.837067	278.5990
67							



TIM VALIDASI PROGRAM STUDI MATEMATIKA

Fakultas Sains dan Teknologi

Universitas Islam Negeri Alauddin Makassar

Kampus II : Jalan Sultan Alauddin No. 36, Romang Polong, Gowa. Telp:(0411) 8221400

10	47.720133	22.53147	0.000000	10.99227	39.271733	194.361867	222.9252
00							
11	84.426267	48.53600	10.992267	0.00000	67.443467	242.378933	261.7942
67							
12	7.038000	74.68720	39.271733	67.44347	0.000000	60.933067	77.6017
33							
13	56.993467	230.83707	194.361867	242.37893	60.933067	0.000000	5.3366
67							
14	82.414133	278.59907	222.925200	261.79427	77.601733	5.336667	0.0000
00							
15	14.709467	131.72080	97.848800	136.14427	14.039467	16.573600	28.6556
00							
16	13.090133	45.53240	15.956933	33.17293	6.828933	100.658533	120.2445
33							
17	41.776800	7.98760	40.372933	82.59987	65.238000	186.544667	237.7533
33							
18	16.049333	16.72707	18.286267	53.49880	24.129733	132.116400	169.4570
67							
19	2.742133	57.06200	34.877467	61.33773	3.205733	66.115867	86.6178
67							
20	65.598133	12.46787	5.281467	22.84600	62.864133	239.158000	277.7626
67							
21	50.399333	2.50000	13.355467	40.78320	59.318133	214.404800	258.8534
67							
22	3.397467	43.56187	34.041867	73.52773	8.681067	81.208800	111.3974
67							
23	93.876933	10.80667	16.096800	25.77627	96.749333	293.784267	336.6396
00							
24	116.998800	32.00667	16.578400	17.62107	106.655200	324.101333	360.5740
00							
25	20.655733	141.54200	95.931333	133.63213	12.546533	22.276933	31.5469
33							
26	13.831867	26.02000	41.883467	87.97467	31.713867	115.049067	156.9110
67							
27	15.448667	89.94053	104.634133	163.86800	39.173067	52.194400	87.9097
33							
28	35.343333	20.56827	56.096267	107.54480	62.220533	160.556800	212.5014
67							
29	21.623200	147.61213	130.787867	181.15560	32.113200	10.754267	28.7202
67							
		15	16	17	18	19	20
21							
1	7.933600	49.144667	93.399867	62.025200	23.816667	144.601200	118.58
4800							
2	11.174667	17.697467	106.356400	54.407067	11.370267	101.515867	99.29
9200							
3	7.665200	72.903733	131.664267	89.142400	42.296267	185.124800	159.36
1200							
4	65.604400	11.534400	18.929333	2.091467	18.819467	12.309067	8.89
4267							
5	92.294667	36.102533	4.947600	4.926533	39.635333	19.185733	6.45
4133							
6	57.963200	13.624133	21.062533	11.043867	14.151867	34.418267	21.82
9067							
7	12.359200	19.169467	46.911067	19.476400	6.447067	74.294000	57.99
6800							
8	14.709467	13.090133	41.776800	16.049333	2.742133	65.598133	50.39
9333							



TIM VALIDASI PROGRAM STUDI MATEMATIKA

Fakultas Sains dan Teknologi

Universitas Islam Negeri Alauddin Makassar

Kampus II : Jalan Sultan Alauddin No. 36, Romang Polong, Gowa. Telp:(0411) 8221400

9	131.720800	45.532400	7.987600	16.727067	57.062000	12.467867	2.50
0000							
10	97.848800	15.956933	40.372933	18.286267	34.877467	5.281467	13.35
5467							
11	136.144267	33.172933	82.599867	53.498800	61.337733	22.846000	40.78
3200							
12	14.039467	6.828933	65.238000	24.129733	3.205733	62.864133	59.31
8133							
13	16.573600	100.658533	186.544667	132.116400	66.115867	239.158000	214.40
4800							
14	28.655600	120.244533	237.753333	169.457067	86.617867	277.762667	258.85
3467							
15	0.000000	36.337200	105.152667	59.066267	17.557733	130.939867	116.40
2933							
16	36.337200	0.000000	48.140533	15.053067	4.670667	34.649867	34.72
7867							
17	105.152667	48.140533	0.000000	11.244533	48.252533	30.385333	10.10
5733							
18	59.066267	15.053067	11.244533	0.000000	16.867467	20.529600	10.33
2933							
19	17.557733	4.670667	48.252533	16.867467	0.000000	55.785867	47.35
2667							
20	130.939867	34.649867	30.385333	20.529600	55.785867	0.000000	5.53
4533							
21	116.402933	34.727867	10.105733	10.332933	47.352667	5.534533	0.00
0000							
22	27.128000	11.670533	29.256667	6.612400	6.065467	45.311600	33.26
0000							
23	174.155200	56.680133	36.403333	37.936667	82.020667	6.187867	10.52
6667							
24	194.803467	64.599867	67.246000	56.618800	98.465200	9.526000	25.83
6267							
25	2.518800	36.852000	117.311733	63.577867	21.361067	130.099467	121.49
9867							
26	54.187467	28.581733	9.186267	4.975067	21.438000	42.819867	22.42
1333							
27	27.988000	56.120667	52.146267	39.708133	31.007600	117.314533	84.86
9067							
28	91.000267	53.297467	2.984133	13.623600	46.493467	47.410800	21.69
6533							
29	5.851867	60.029600	109.086400	71.948000	31.972000	161.376800	135.65
5067							
	22	23	24	25	26	27	
28							
00	32.655733	179.948533	214.241867	19.28547	47.941600	15.19387	76.9848
2	30.289867	136.652000	145.788267	11.07907	62.823467	57.45947	103.0106
67							
3	48.620400	233.896667	265.657733	14.13733	72.469467	24.53160	108.4460
00							
4	10.406533	30.091333	41.470267	66.52080	13.397733	56.36067	24.8366
67							
5	19.539467	33.172533	54.504800	97.45933	8.344267	53.40347	8.0061
33							
6	17.197867	42.720000	66.280800	69.23133	15.528267	45.71973	26.4594
67							
7	3.710133	107.449333	130.783467	16.73507	15.219200	11.90267	37.4192
00							



TIM VALIDASI PROGRAM STUDI MATEMATIKA

Fakultas Sains dan Teknologi

Universitas Islam Negeri Alauddin Makassar

Kampus II : Jalan Sultan Alauddin No. 36, Romang Polong, Gowa. Telp:(0411) 8221400

8	3.397467	93.876933	116.998800	20.65573	13.831867	15.44867	35.3433
33							
9	43.561867	10.806667	32.006667	141.54200	26.020000	89.94053	20.5682
67							
10	34.041867	16.096800	16.578400	95.93133	41.883467	104.63413	56.0962
67							
11	73.527733	25.776267	17.621067	133.63213	87.974667	163.86800	107.5448
00							
12	8.681067	96.749333	106.655200	12.54653	31.713867	39.17307	62.2205
33							
13	81.208800	293.784267	324.101333	22.27693	115.049067	52.19440	160.5568
00							
14	111.397467	336.639600	360.574000	31.54693	156.911067	87.90973	212.5014
67							
15	27.128000	174.155200	194.803467	2.51880	54.187467	27.98800	91.0002
67							
16	11.670533	56.680133	64.599867	36.85200	28.581733	56.12067	53.2974
67							
17	29.256667	36.403333	67.246000	117.31173	9.186267	52.14627	2.9841
33							
18	6.612400	37.936667	56.618800	63.57787	4.975067	39.70813	13.6236
00							
19	6.065467	82.020667	98.465200	21.36107	21.438000	31.00760	46.4934
67							
20	45.311600	6.187867	9.526000	130.09947	42.819867	117.31453	47.4108
00							
21	33.260000	10.526667	25.836267	121.49987	22.421333	84.86907	21.6965
33							
22	0.000000	73.044267	92.399733	30.20093	7.577867	21.42480	25.0712
00							
23	73.044267	0.000000	6.664800	178.20093	61.710667	149.51813	59.1890
67							
24	92.399733	6.664800	0.000000	191.59267	91.005333	190.09200	94.8768
00							
25	30.200933	178.200933	191.592667	0.00000	63.299333	40.47747	103.9366
67							
26	7.577867	61.710667	91.005333	63.29933	0.000000	20.41787	5.2122
67							
27	21.424800	149.518133	190.092000	40.47747	20.417867	0.00000	34.3597
33							
28	25.071200	59.189067	94.876800	103.93667	5.212267	34.35973	0.0000
00							
29	36.813467	205.450267	237.803333	13.51120	56.333467	16.23587	88.3948
00							
	29	30	31	32	33	34	
1	3.445733	22.44413	139.277600	176.874800	211.853467	450.44533	
2	31.337200	48.65507	79.420000	117.608667	149.757467	355.15920	
3	1.134667	49.05787	170.512400	221.259200	265.663200	517.96013	
4	85.368800	34.19920	14.571867	24.548000	40.819467	159.84547	
5	102.474000	34.84840	33.943733	36.747867	50.330267	158.64853	
6	70.819867	13.57667	44.401867	49.778800	62.098533	215.07067	
7	17.160133	14.33613	69.802400	99.618800	129.938267	315.53573	
8	21.623200	10.26800	62.867333	88.678667	115.688267	299.22893	
9	147.612133	48.56040	34.957600	23.415600	25.964933	119.56107	
10	130.787867	65.42147	3.573867	7.622800	17.865733	116.85147	
11	181.155600	105.83400	16.634400	16.007067	20.505200	114.50987	
12	32.113200	33.27320	47.658933	79.719067	109.489467	285.06853	
13	10.754267	81.02147	216.172000	276.194800	325.798000	604.75813	
14	28.720267	116.14747	244.612667	311.972800	364.921333	658.85347	



TIM VALIDASI PROGRAM STUDI MATEMATIKA

Fakultas Sains dan Teknologi
Universitas Islam Negeri Alauddin Makassar

Kampus II : Jalan Sultan Alauddin No. 36, Romang Polong, Gowa. Telp:(0411) 8221400

```
15 5.851867 38.56600 113.118133 157.849200 196.752400 421.72667
16 60.029600 33.05840 25.813467 45.532000 66.254667 219.03907
17 109.086400 27.48320 54.856133 50.616267 59.779467 176.51773
18 71.948000 21.29307 27.500133 37.231467 54.121333 184.33507
19 31.972000 18.08560 48.795867 73.631733 98.710400 275.72653
20 161.376800 76.40507 6.914533 2.842667 8.924533 84.68387
21 135.655067 49.51800 20.810400 15.499333 22.088667 113.81947
22 36.813467 15.71427 43.880800 66.244400 91.491600 251.24453
23 205.450267 93.43587 22.510667 6.130800 3.580133 67.08027
24 237.803333 130.80867 15.661067 2.387867 0.644400 47.60027
25 13.511200 54.10160 105.627867 154.496800 195.885867 412.47747
26 56.333467 10.42040 55.650933 66.858267 86.066267 234.25040
27 16.235867 11.96493 125.031467 153.293200 184.734000 391.19600
28 88.394800 20.50947 71.450933 73.034267 86.990533 219.57947
29 0.000000 35.30133 150.861467 196.115467 236.902667 478.63187
[ reached getopt("max.print") -- omitted 5 rows ]
> jarak^2/2
      1          2          3          4          5          6
      7
1 0.000000 13.033200 3.6720667 37.741933 46.351733 25.633467 7.80
60000
2 13.033200 0.000000 18.0019333 26.639133 45.744400 22.274800 11.36
16000
3 3.672067 18.001933 0.0000000 51.407867 61.423533 44.375533 12.76
00667
4 37.741933 26.639133 51.4078667 0.000000 4.048067 7.428067 13.13
51333
5 46.351733 45.744400 61.4235333 4.048067 0.000000 12.242267 18.97
69333
6 25.633467 22.274800 44.3755333 7.428067 12.242267 0.000000 13.34
06667
7 7.806000 11.361600 12.7600667 13.135133 18.976933 13.340667 0.00
00000
8 7.986733 9.595400 15.7169333 11.057867 17.755800 8.591267 0.65
67333
9 62.879467 57.205733 86.7227333 8.934200 5.608800 10.752133 34.49
42667
10 57.360667 32.750000 75.4487333 4.509667 13.545467 12.277200 28.45
26667
11 78.410933 41.440667 101.4920667 19.133667 34.883733 22.691333 50.01
45333
12 14.712933 4.140400 19.9739333 11.625667 24.438000 14.457867 4.04
57333
13 9.330267 22.407733 2.7366000 72.857267 87.919333 62.482533 25.40
82667
14 18.599267 25.073400 10.1669333 89.958267 111.437667 78.118200 38.55
52667
15 3.966800 5.587333 3.8326000 32.802200 46.147333 28.981600 6.17
96000
16 24.572333 8.848733 36.4518667 5.767200 18.051267 6.812067 9.58
47333
17 46.699933 53.178200 65.8321333 9.464667 2.473800 10.531267 23.45
55333
18 31.012600 27.203533 44.5712000 1.045733 2.463267 5.521933 9.73
82000
19 11.908333 5.685133 21.1481333 9.409733 19.817667 7.075933 3.22
35333
20 72.300600 50.757933 92.5624000 6.154533 9.592867 17.209133 37.14
70000
```



TIM VALIDASI PROGRAM STUDI
MATEMATIKA
Fakultas Sains dan Teknologi
Universitas Islam Negeri Alauddin Makassar

Kampus II : Jalan Sultan Alauddin No. 36, Romang Polong, Gowa. Telp:(0411) 8221400

21	59.292400	49.649600	79.6806000	4.447133	3.227067	10.914533	28.99
84000							
22	16.327867	15.144933	24.3102000	5.203267	9.769733	8.598933	1.85
50667							
23	89.974267	68.326000	116.9483333	15.045667	16.586267	21.360000	53.72
46667							
24	107.120933	72.894133	132.8288667	20.735133	27.252400	33.140400	65.39
17333							
25	9.642733	5.539533	7.0686667	33.260400	48.729667	34.615667	8.36
75333							
26	23.970800	31.411733	36.2347333	6.698867	4.172133	7.764133	7.60
96000							
27	7.596933	28.729733	12.2658000	28.180333	26.701733	22.859867	5.95
13333							
28	38.492400	51.505333	54.2230000	12.418333	4.003067	13.229733	18.70
96000							
29	1.722867	15.668600	0.5673333	42.684400	51.237000	35.409933	8.58
00667							
	8	9	10	11	12	13	
14							
1	7.9867333	62.879467	57.360667	78.410933	14.712933	9.330267	18.5
99267							
2	9.5954000	57.205733	32.750000	41.440667	4.140400	22.407733	25.0
73400							
3	15.7169333	86.722733	75.448733	101.492067	19.973933	2.736600	10.1
66933							
4	11.0578667	8.934200	4.509667	19.133667	11.625667	72.857267	89.9
58267							
5	17.7558000	5.608800	13.545467	34.883733	24.438000	87.919333	111.4
37667							
6	8.5912667	10.752133	12.277200	22.691333	14.457867	62.482533	78.1
18200							
7	0.6567333	34.494267	28.452667	50.014533	4.045733	25.408267	38.5
55267							
8	0.0000000	29.540600	23.860067	42.213133	3.519000	28.496733	41.2
07067							
9	29.5406000	0.000000	11.265733	24.268000	37.343600	115.418533	139.2
99533							
10	23.8600667	11.265733	0.000000	5.496133	19.635867	97.180933	111.4
62600							
11	42.2131333	24.268000	5.496133	0.000000	33.721733	121.189467	130.8
97133							
12	3.5190000	37.343600	19.635867	33.721733	0.000000	30.466533	38.8
00867							
13	28.4967333	115.418533	97.180933	121.189467	30.466533	0.000000	2.6
68333							
14	41.2070667	139.299533	111.462600	130.897133	38.800867	2.668333	0.0
00000							
15	7.3547333	65.860400	48.924400	68.072133	7.019733	8.286800	14.3
27800							
16	6.5450667	22.766200	7.978467	16.586467	3.414467	50.329267	60.1
22267							
17	20.8884000	3.993800	20.186467	41.299933	32.619000	93.272333	118.8
76667							
18	8.0246667	8.363533	9.143133	26.749400	12.064867	66.058200	84.7
28533							
19	1.3710667	28.531000	17.438733	30.668867	1.602867	33.057933	43.3
08933							



TIM VALIDASI PROGRAM STUDI MATEMATIKA

Fakultas Sains dan Teknologi

Universitas Islam Negeri Alauddin Makassar

Kampus II : Jalan Sultan Alauddin No. 36, Romang Polong, Gowa. Telp:(0411) 8221400

20	32.7990667	6.233933	2.640733	11.423000	31.432067	119.579000	138.8
81333							
21	25.1996667	1.250000	6.677733	20.391600	29.659067	107.202400	129.4
26733							
22	1.6987333	21.780933	17.020933	36.763867	4.340533	40.604400	55.6
98733							
23	46.9384667	5.403333	8.048400	12.888133	48.374667	146.892133	168.3
19800							
24	58.4994000	16.003333	8.289200	8.810533	53.327600	162.050667	180.2
87000							
25	10.3278667	70.771000	47.965667	66.816067	6.273267	11.138467	15.7
73467							
26	6.9159333	13.010000	20.941733	43.987333	15.856933	57.524533	78.4
55533							
27	7.7243333	44.970267	52.317067	81.934000	19.586533	26.097200	43.9
54867							
28	17.6716667	10.284133	28.048133	53.772400	31.110267	80.278400	106.2
50733							
29	10.8116000	73.806067	65.393933	90.577800	16.056600	5.377133	14.3
60133							
	15	16	17	18	19	20	
21							
1	3.966800	24.572333	46.699933	31.012600	11.908333	72.300600	59.292
400							
2	5.587333	8.848733	53.178200	27.203533	5.685133	50.757933	49.649
600							
3	3.832600	36.451867	65.832133	44.571200	21.148133	92.562400	79.680
600							
4	32.802200	5.767200	9.464667	1.045733	9.409733	6.154533	4.447
133							
5	46.147333	18.051267	2.473800	2.463267	19.817667	9.592867	3.227
067							
6	28.981600	6.812067	10.531267	5.521933	7.075933	17.209133	10.914
533							
7	6.179600	9.584733	23.455533	9.738200	3.223533	37.147000	28.998
400							
8	7.354733	6.545067	20.888400	8.024667	1.371067	32.799067	25.199
667							
9	65.860400	22.766200	3.993800	8.363533	28.531000	6.233933	1.250
000							
10	48.924400	7.978467	20.186467	9.143133	17.438733	2.640733	6.677
733							
11	68.072133	16.586467	41.299933	26.749400	30.668867	11.423000	20.391
600							
12	7.019733	3.414467	32.619000	12.064867	1.602867	31.432067	29.659
067							
13	8.286800	50.329267	93.272333	66.058200	33.057933	119.579000	107.202
400							
14	14.327800	60.122267	118.876667	84.728533	43.308933	138.881333	129.426
733							
15	0.000000	18.168600	52.576333	29.533133	8.778867	65.469933	58.201
467							
16	18.168600	0.000000	24.070267	7.526533	2.335333	17.324933	17.363
933							
17	52.576333	24.070267	0.000000	5.622267	24.126267	15.192667	5.052
867							
18	29.533133	7.526533	5.622267	0.000000	8.433733	10.264800	5.166
467							



TIM VALIDASI PROGRAM STUDI MATEMATIKA

Fakultas Sains dan Teknologi

Universitas Islam Negeri Alauddin Makassar

Kampus II : Jalan Sultan Alauddin No. 36, Romang Polong, Gowa. Telp:(0411) 8221400

19	8.778867	2.335333	24.126267	8.433733	0.000000	27.892933	23.676
333							
20	65.469933	17.324933	15.192667	10.264800	27.892933	0.000000	2.767
267							
21	58.201467	17.363933	5.052867	5.166467	23.676333	2.767267	0.000
000							
22	13.564000	5.835267	14.628333	3.306200	3.032733	22.655800	16.630
000							
23	87.077600	28.340067	18.201667	18.968333	41.010333	3.093933	5.263
333							
24	97.401733	32.299933	33.623000	28.309400	49.232600	4.763000	12.918
133							
25	1.259400	18.426000	58.655867	31.788933	10.680533	65.049733	60.749
933							
26	27.093733	14.290867	4.593133	2.487533	10.719000	21.409933	11.210
667							
27	13.994000	28.060333	26.073133	19.854067	15.503800	58.657267	42.434
533							
28	45.500133	26.648733	1.492067	6.811800	23.246733	23.705400	10.848
267							
29	2.925933	30.014800	54.543200	35.974000	15.986000	80.688400	67.827
533							
	22	23	24	25	26	27	
28							
1	16.327867	89.974267	107.120933	9.642733	23.970800	7.596933	38.49
2400							
2	15.144933	68.326000	72.894133	5.539533	31.411733	28.729733	51.50
5333							
3	24.310200	116.948333	132.828867	7.068667	36.234733	12.265800	54.22
3000							
4	5.203267	15.045667	20.735133	33.260400	6.698867	28.180333	12.41
8333							
5	9.769733	16.586267	27.252400	48.729667	4.172133	26.701733	4.00
3067							
6	8.598933	21.360000	33.140400	34.615667	7.764133	22.859867	13.22
9733							
7	1.855067	53.724667	65.391733	8.367533	7.609600	5.951333	18.70
9600							
8	1.698733	46.938467	58.499400	10.327867	6.915933	7.724333	17.67
1667							
9	21.780933	5.403333	16.003333	70.771000	13.010000	44.970267	10.28
4133							
10	17.020933	8.048400	8.289200	47.965667	20.941733	52.317067	28.04
8133							
11	36.763867	12.888133	8.810533	66.816067	43.987333	81.934000	53.77
2400							
12	4.340533	48.374667	53.327600	6.273267	15.856933	19.586533	31.11
0267							
13	40.604400	146.892133	162.050667	11.138467	57.524533	26.097200	80.27
8400							
14	55.698733	168.319800	180.287000	15.773467	78.455533	43.954867	106.25
0733							
15	13.564000	87.077600	97.401733	1.259400	27.093733	13.994000	45.50
0133							
16	5.835267	28.340067	32.299933	18.426000	14.290867	28.060333	26.64
8733							
17	14.628333	18.201667	33.623000	58.655867	4.593133	26.073133	1.49
2067							



TIM VALIDASI PROGRAM STUDI MATEMATIKA

Fakultas Sains dan Teknologi

Universitas Islam Negeri Alauddin Makassar

Kampus II : Jalan Sultan Alauddin No. 36, Romang Polong, Gowa. Telp:(0411) 8221400

18	3.306200	18.968333	28.309400	31.788933	2.487533	19.854067	6.81
1800							
19	3.032733	41.010333	49.232600	10.680533	10.719000	15.503800	23.24
6733							
20	22.655800	3.093933	4.763000	65.049733	21.409933	58.657267	23.70
5400							
21	16.630000	5.263333	12.918133	60.749933	11.210667	42.434533	10.84
8267							
22	0.000000	36.522133	46.199867	15.100467	3.788933	10.712400	12.53
5600							
23	36.522133	0.000000	3.332400	89.100467	30.855333	74.759067	29.59
4533							
24	46.199867	3.332400	0.000000	95.796333	45.502667	95.046000	47.43
8400							
25	15.100467	89.100467	95.796333	0.000000	31.649667	20.238733	51.96
8333							
26	3.788933	30.855333	45.502667	31.649667	0.000000	10.208933	2.60
6133							
27	10.712400	74.759067	95.046000	20.238733	10.208933	0.000000	17.17
9867							
28	12.535600	29.594533	47.438400	51.968333	2.606133	17.179867	0.00
0000							
29	18.406733	102.725133	118.901667	6.755600	28.166733	8.117933	44.19
7400							

	29	30	31	32	33	34
1	1.7228667	11.222067	69.638800	88.437400	105.926733	225.22267
2	15.6686000	24.327533	39.710000	58.804333	74.878733	177.57960
3	0.5673333	24.528933	85.256200	110.629600	132.831600	258.98007
4	42.6844000	17.099600	7.285933	12.274000	20.409733	79.92273
5	51.2370000	17.424200	16.971867	18.373933	25.165133	79.32427
6	35.4099333	6.788333	22.200933	24.889400	31.049267	107.53533
7	8.5800667	7.168067	34.901200	49.809400	64.969133	157.76787
8	10.8116000	5.134000	31.433667	44.339333	57.844133	149.61447
9	73.8060667	24.280200	17.478800	11.707800	12.982467	59.78053
10	65.3939333	32.710733	1.786933	3.811400	8.932867	58.42573
11	90.5778000	52.917000	8.317200	8.003533	10.252600	57.25493
12	16.0566000	16.636600	23.829467	39.859533	54.744733	142.53427
13	5.3771333	40.510733	108.086000	138.097400	162.899000	302.37907
14	14.3601333	58.073733	122.306333	155.986400	182.460667	329.42673
15	2.9259333	19.283000	56.559067	78.924600	98.376200	210.86333
16	30.0148000	16.529200	12.906733	22.766000	33.127333	109.51953
17	54.5432000	13.741600	27.428067	25.308133	29.889733	88.25887
18	35.9740000	10.646533	13.750067	18.615733	27.060667	92.16753
19	15.9860000	9.042800	24.397933	36.815867	49.355200	137.86327
20	80.6884000	38.202533	3.457267	1.421333	4.462267	42.34193
21	67.8275333	24.759000	10.405200	7.749667	11.044333	56.90973
22	18.4067333	7.857133	21.940400	33.122200	45.745800	125.62227
23	102.7251333	46.717933	11.255333	3.065400	1.790067	33.54013
24	118.9016667	65.404333	7.830533	1.193933	0.322200	23.80013
25	6.7556000	27.050800	52.813933	77.248400	97.942933	206.23873
26	28.1667333	5.210200	27.825467	33.429133	43.033133	117.12520
27	8.1179333	5.982467	62.515733	76.646600	92.367000	195.59800
28	44.1974000	10.254733	35.725467	36.517133	43.495267	109.78973
29	0.0000000	17.650667	75.430733	98.057733	118.451333	239.31593

```
[ reached getOption("max.print") -- omitted 5 rows ]  
> kluster_hirarki<-hclust(dist(ika),method = "ward.D")  
warning message:  
In dist(ika) : NAs introduced by coercion  
> group<-cutree(kluster_hirarki,3)
```



TIM VALIDASI PROGRAM STUDI MATEMATIKA

Fakultas Sains dan Teknologi

Universitas Islam Negeri Alauddin Makassar

Kampus II : Jalan Sultan Alauddin No. 36, Romang Polong, Gowa. Telp:(0411) 8221400

```
> kelompok<-cbind(group)
> kelompok
  group
[1,] 1
[2,] 1
[3,] 1
[4,] 2
[5,] 2
[6,] 2
[7,] 2
[8,] 2
[9,] 2
[10,] 3
[11,] 3
[12,] 2
[13,] 1
[14,] 1
[15,] 1
[16,] 2
[17,] 2
[18,] 2
[19,] 2
[20,] 3
[21,] 2
[22,] 2
[23,] 3
[24,] 3
[25,] 1
[26,] 2
[27,] 2
[28,] 2
[29,] 1
[30,] 2
[31,] 3
[32,] 3
[33,] 3
[34,] 3
> kluster_hirarki<-as.dendrogram(kluster_hirarki)
> kluster_hirarki
'dendrogram' with 2 branches and 34 members total, at height 70.891
> plotdendrogram<-plot(kluster_hirarki)
> kluster_hirarki<-as.dendrogram(kluster_hirarki)
> library(sparcl)
> kluster_hirarki<-hclust(dist(ika),method = "ward.D")
Warning message:
In dist(ika) : NAs introduced by coercion
> y=cutree(kluster_hirarki,3)
> ColorDendrogram(kluster_hirarki,y=y,labels=names(y),main='ClusterDendrogram',plot(kluster_hirarki),branchleng=10)
> rect.hclust(kluster_hirarki, k=3, border = 2:5)
```

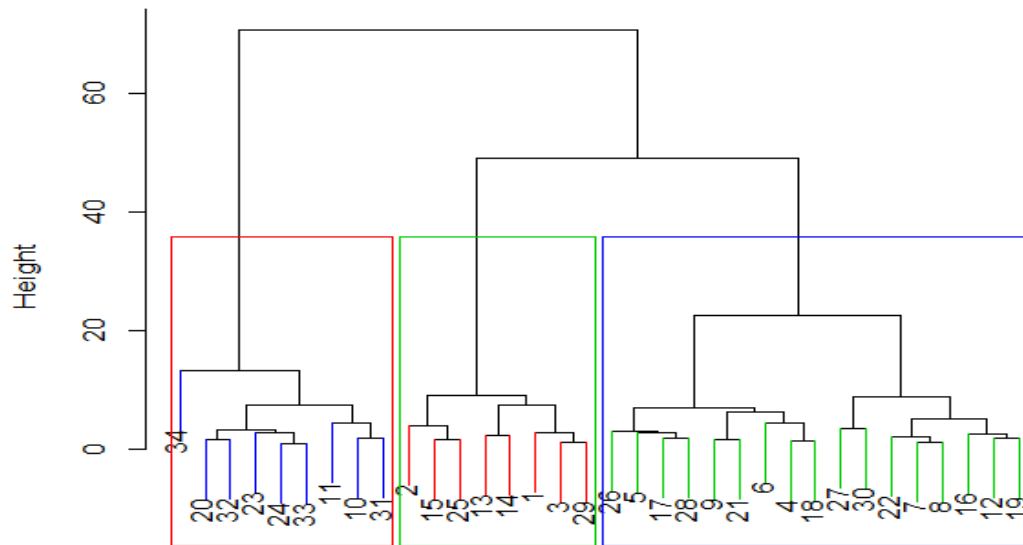


TIM VALIDASI PROGRAM STUDI MATEMATIKA

Fakultas Sains dan Teknologi
Universitas Islam Negeri Alauddin Makassar

Kampus II : Jalan Sultan Alauddin No. 36, Romang Polong, Gowa. Telp:(0411) 8221400

Cluster Dendrogram



Activate Windows

Go to Settings to activate Windows.

`dist(jkkaa)`
`hclust (*, "ward.D")`

BIOGRAFI PENULIS



Penulis bernama Riska Amalia, lahir di Desa Kalobba Kabupaten Sinjai pada tanggal 19 November 1997. Penulis merupakan putri tunggal buah hati dari pasangan suami istri (Muh. Ilyas dan Nurtina). Penulis menyelesaikan pendidikan Sekolah Dasar-nya di SDN 202 Borong Ampirie tahun 2010, SMPN 4 Sinjai Selatan tahun 2013, dan menyelesaikan pendidikan SMA-nya tahun 2016. Penulis merupakan mahasiswi Matematika, Fakultas Sains dan Teknologi (SAINTEK) Universitas Islam Negeri Alauddin Makassar (2016-2021).

