

**STUDI PEMANFAATAN RUANG OBJEK WISATA PANTAI BARANE
KECAMATAN BANGGAE TIMUR KABUPATEN MAJENE**



UNIVERSITAS ISLAM NEGERI
ALAUDDIN
M A K A S S A R

SKRIPSI

Diajukan Untuk Memenuhi Salah Satu Syarat Meraih Gelar
Sarjana Teknik Pada Jurusan Teknik Perencanaan Wilayah dan Kota
Pada Fakultas Sains dan Teknologi

UIN Alauddin Makassar

UNIVERSITAS ISLAM NEGERI
ALAUDDIN
M A K A S S A R

Oleh

ARDAN JAYUDI

NIM. 60800108034

**JURUSAN TEKNIK PERENCANAAN WILAYAH DAN KOTA
FAKULTAS SAINS DAN TEKNOLOGI
UIN ALAUDDIN MAKASSAR**

2015

KATA PENGANTAR



Assalamu'alaikum Wr.Wb.

Dengan mengucapkan syukur Alhamdulillah, atas segala rahmat Allah SWT. dan hidayah-Nya yang tiada mengenal kata cukup untuk dilimpahkan kepada penulis sehingga dapat menyelesaikan skripsi ini. Salam dan salawat senantiasa tercurahkan kepada Baginda Rasulullah *shallallahu 'alaihi wasallam* yang menjadi suri tauladan bagi seluruh umat manusia.

Penulis mampu menyelesaikan tugas akhir yang berjudul “**Studi Pemanfaatan Ruang Kawasan Objek Wisata Pantai Barane Kecamatan Banggae Timur Kabupaten Majene**”, di mana tugas akhir ini merupakan salah satu syarat yang harus dipenuhi dalam memperoleh gelar serjana (S1) pada jurusan Teknik Perencanaan Wilayah Dan Kota Fakultas Sains dan Teknologi Universitas Islam Negeri Alauddin Makassar.

Namun penulis menyadari bahwa isi dari penulisan ini masih jauh dari kesempurnaan. Dalam penulisan ini, penulis banyak melibatkan berbagai pihak, untuk itu penulis menyampaikan rasa hormat dan terima kasih kepada :

1. Teristimewa penulis menyampaikan ucapan Terima Kasih yang setulus-tulusnya kepada kedua orangtuaku tercinta; Ayahanda **Alm. H. Mahyuddin Rahim** dan Ibunda **Hj. Nurjannah Tsy., BA**, kakakku **Nurfajrin**, adikku tersayang **Sri nurma yunita** serta seluruh keluarga besarku yang sangat saya

sayangi yang telah banyak memberikan dorongan moril hingga selesainya tugas akhir ini.

2. Bapak **Rektor** UIN Alauddin Makassar dengan segenap staf dan karyawan.
3. Bapak **Prof. Dr. H. Arifuddin, M.Ag** selaku Dekan Fakultas Sains dan Teknologi.
4. Bapak **Dr. Muhammad Anshar, S.Pt., M.Si**, selaku Ketua Jurusan Perencanaan Wilayah dan Kota, serta kepada Staf dan seluruh Dosen yang banyak memberikan bantuan dan bekal ilmu pengetahuan selama mengikuti perkuliahan.
5. Bapak **Dr.Ir.Drs.H.syahriar Tato,SH,MS,MH,MM.IAP** dan Ibu **Risma Handayani, S.Ip,M.Si** selaku Dosen Pembimbing yang telah meluangkan waktu, tenaga dan pikirannya untuk memberikan bimbingan dan pengarahan kepada penulis untuk menyelesaikan Tugas Akhir ini.
6. Bapak **Ir. Hamid Umar,MS**, Ibu **Henny Haerany G, ST., M.T** serta Bapak **Hasyim Hadade, S.Ag., M.Ag** selaku Dosen penguji yang telah banyak memberikan masukan dan pengarahan selama penyusunan tugas akhir ini.
7. Staf Administrasi Fakultas Sains dan Teknologi UIN Alauddin Makassar.
8. Terima kasih kepada rekan-rekan di Jurusan Perencanaan Wilayah dan Kota yaitu terkhusus **angkatan “ 08 (ZEP) kawan-kawanku ”** yang merupakan seperjuangan dari tahun 2008 yang penulis tidak dapat sebutkan namanya satu persatu.
9. Kakanda Hendra Sumardja, ST, Kakanda Ian Awaluddin, ST, Kakanda fadhil shurur, ST, Kakanda Hasbullah Pramanaf, ST. Adinda Bimo dan tika atas segala bantuan ilmu dan motivasi selama penyusunan tugas akhir ini

10. Seluruh mahasiswa Teknik Perencanaan Wilayah dan Kota atas bantuan do'a dan dukungan kakanda dan adik-adik.
11. Buat sahabat-sahabatku anak smanca, Ascadia, Rani, ecce, ifah, inna, darman, zhaly yang selalu memberikan dukungan, bantuan dan motivasi selama penyusunan tugas akhir ini
12. Buat sepupuku Ayu Pratiwi, S.sos, Hasniar Taufik, S.kom dan Nurfausiah Dainur S.pd selalu memberikan bantuan, dukungan dan motivasi dalam menyelesaikan tugas akhir ini.

Penyusun mengharapkan semoga Tugas Akhir ini bermanfaat baik dan dapat menambah khasanah bacaan dan menjadi konsumsi, terutama untuk mahasiswa Perencanaan Wilayah dan Kota dan tidak menutup kemungkinan untuk masyarakat umum. Saran dan kritik penulis harapan untuk dijadikan dasar perbaikan demi kesempurnaan Tugas Akhir ini. "Amin". Akhirnya Penyusun mengucapkan terima kasih untuk semua.

Wassalam.Wr. Wb.

Kupersembahkan karya sederhana ini untuk Alm. Ayahanda yang bahkan sampai akhir hayatnya selalu berjuang demi keluarga kecilnya. Serta untuk Ibunda yang selalu sehangat mentari pagi, sujudku di pangkuanmu, Bu. Dan teruntuk mereka yang selalu setia dalam perjalanan ini, tunduk kasihku untuk kalian.

Makassar, September 2015

Penulis

ABSTRAK

Nama Penulis : Ardan Jayudi
NIM : 60800108034
Judul Penelitian : Studi Pemanfaatan Ruang Objek Wisata Pantai Barane
Kecamatan Banggae Timur Kabupaten Majene

Skripsi ini adalah studi tentang arahan pemanfaatan ruang di kawasan Objek Wisata Pantai Barane Kecamatan Banggae Timur Kabupaten Majene. Pengembangan Objek Wisata Pantai Barane merupakan salah satu kawasan yang potensial untuk dikembangkan, terutama berkaitan dengan aspek fungsi, aksesibilitas dan pengembangannya. Kajian ini meliputi bentuk arahan pemanfaatan ruang kawasan Objek Wisata Pantai Barane. Hal tersebut dilihat dari sisi potensi dan terjadinya tumpang tindih pengelolaan kawasan serta perubahan pemanfaatan ruang dan pengalihan fungsi lahan pada kawasan Objek Wisata Pantai Barane Kecamatan Banggae Timur Kabupaten Majene. Jenis penelitian ini yaitu jenis penelitian terapan dengan menggabungkan kualitatif dan kuantitatif.

Terjadinya tumpang tindih pengelolaan kawasan serta perubahan pemanfaatan ruang dan pengalihan fungsi lahan pada kawasan Objek Wisata Pantai Barane Kabupaten Majene menunjukkan bahwa perlu adanya kesesuaian pemanfaatan ruang di kawasan Objek Wisata Pantai Barane ini sesuai dengan penggunaan lahan, aksesibilitas dan pengembangan dalam mengarahkan pemanfaatan ruang kawasan Objek Wisata Pantai Barane Kabupaten Majene.

Kata Kunci : *Pemanfaatan Ruang, Kawasan, Objek Wisata Pantai Barane
Kabupaten Majene*

UNIVERSITAS ISLAM NEGERI

MAKASSAR

DAFTAR ISI

Halaman Judul	
Kata Pengantar	i
Daftar Isi	ii
Daftar Tabel	iii
Daftar Gambar	iv
Daftar peta	v
BAB I PENDAHULUAN	1
A. Latar Belakang.....	1
B. Rumusan Masalah.....	6
C. Tujuan dan Manfaat Penelitian.....	6
D. Ruang Lingkup Penelitian.....	7
E. Sistematika Penulisan.....	8
BAB II TINJAUAN PUSTAKA	10
A. Pengertian Pola dan Pemanfaatan Ruang.....	10
B. Pemanfaatan Ruang.....	12
C. Penataan dan Perencanaan Ruang.....	13
D. Pengertian Pariwisata.....	16
E. Jenis-Jenis Pariwisata.....	20
F. Pengertian Wisata Pantai.....	23
G. Pengertian Kawasan Wisata.....	24
H. Pengertian Wisatawan.....	25

I. Bentuk-Bentuk Wisata.....	28
J. Jenis Pantai.....	30
K. Tipologi Pantai Dengan Pemanfaatannya.....	32
L. Kebijakan dan Strategi Penataan Ruang Untuk Mendukung Pengembangan Pariwisata.....	34
M. Penilaian Tingkat Kesesuaian Lahan Untuk Kawasan wisata.....	36
N. Pariwisata Dalam Islam.....	41
BAB III METODOLOGI PENELITIAN.....	43
A. Lokasi Penelitian.....	43
B. Jenis dan Sumber Data.....	43
C. Metode Pengumpulan Data.....	45
D. Metode Analisis.....	46
E. Variabel Penelitian.....	48
F. Defenisi Operasional.....	48
G. Kerangka Pikir	50
BAB IV ANALISIS DAN PEMBAHASAN	51
A. Tinjauan Umum Wilayah Kabupaten Majene.....	51
B. Tinjauan Umum Wilayah Kecamatan Banggae Timur.....	59
C. Tinjauan Umum Kawasan Penelitian.....	66
D. Analisis Karakteristik Fisik Kawasan.....	78
E. Analisis Kesesuaian Pemanfaatan Lahan Kawasan Wisata.....	85
F. Analisis Permasalahan Kawasan Tepi Pantai.....	89

G. Analisis Zonasi Kawasan Wisata Pantai Barane.....	91
H. Arahana Pemanfaatan Ruang Kawasan Wisata Pantai Barane.....	92
I. Kaitan Pemanfaatan Ruang Dengan Islam.....	97
BAB V PENUTUP.....	99
A. Kesimpulan.....	99
B. Saran.....	100

DAFTAR PUSTAKA

LAMPIRAN



DAFTAR TABEL

Tabel 2.1.	Kriteria Kemiringan Lereng	37
Tabel 2.2.	Deskripsi Jenis Tanah	38
Tabel 2.3.	Klasifikasi Kekuatan Batuan	39
Tabel 2.4.	Deskripsi Intensitas Hujan Harian	39
Tabel 2.5.	Pembagian Kelas Kemampuan Lahan.....	40
Table 3.1.	Variabel penelitian.....	48
Tabel 4.1.	Jumlah Penduduk Kec. Banggae Timur Tahun 2012.....	65
Tabel 4.2.	Jumlah Kunjungan wisatawan Pantai Barane.....	77
Tabel 4.3.	Hasil Analisis Kesesuaian Lahan Kawasan Wisata Pantai Barane	85
Tabel 4.4.	Pembagian Kelas Kemampuan Lahan Kawasan Wisata Pantai Barane	86

DAFTAR GAMBAR

Gambar 3.1. Bagan Alur Kerangka Penelitian	50
Gambar 4.1. Visualisasi Penggunaan Lahan Kawasan Wisata Pantai Barane.....	72
Gambar 4.2. Visualisasi Daya Tarik Kawasan Wisata Pantai Barane.....	74
Gambar 4.3. Visualisasi Sarana Penunjang Kawasan Wisata Pantai Barane.....	75
Gambar 4.4. Visualisasi Kondisi Jalan Kawasan Wisata Pantai Barane.....	76



DAFTAR PETA

Peta 4.1.	Peta Administrasi Kabupaten Majene.....	53
Peta 4.2.	Peta Administrasi Kecamatan Banggae Timur.....	62
Peta 4.3.	Peta Kawasan Obyek Wisata Pantai Barane	67
Peta 4.4.	Peta Kemiringan Lereng	68
Peta 4.5.	Peta Jenis Tanah	70
Peta 4.6.	Peta Curah Hujan	71
Peta 4.7.	Peta penggunaan lahan.....	73
Peta 4.8.	Peta Analisis Kemiringan Lereng.....	79
Peta 4.9.	Peta Analisis jenis Tanah.....	82
Peta 5.0.	Peta Analisis Intensitas Curah Hujan	83
Peta 5.1.	Peta Analisis Kesesuaian Lahan Kawasan Wisata.....	88
Peta 5.2.	Peta Analisis Zonasi Kawasan Wisata	95
Peta 5.3.	Peta Arahan Zonasi Kawasan Wisata.....	96

UNIVERSITAS ISLAM NEGERI

ALAUDDIN
M A K A S S A R

BAB I

PENDAHULUAN

A. Latar Belakang

Pada saat ini semakin dirasakan bahwa peranan sektor pariwisata dalam menunjang pembangunan nasional terus meningkat. Pariwisata juga merupakan salah satu sektor andalan untuk memperoleh devisa dari penghasilan non-migas. Selain perolehan devisa, pariwisata juga berperan dalam bidang-bidang strategis yang lain, misalnya menciptakan dan memperluas lapangan pekerjaan, mendorong pelestarian lingkungan hidup, mendorong pelestarian dan pengembangan budaya bangsa dan menumbuhkan rasa cinta tanah air.

Sebagai industri jasa yang padat karya, sektor pariwisata akan memberikan sumbangan yang sangat berarti bagi pemerataan pembangunan dan hasil-hasil pembangunan. Pengembangan pariwisata dapat dilakukan sesuai dengan potensi sumber daya wisata yang dimiliki, misalnya berupa wisata alam, wisata budaya atau wisata buatan jika obyek-obyek yang dikembangkan berupa obyek-obyek yang sengaja dibuat untuk aktivitas wisata. Aktivitas yang dilakukan di obyek-obyek tersebut umumnya adalah untuk bersantai, bermain, mempelajari kebudayaan dan

peninggalan masa lalu atau hanya sekedar melihat-lihat panorama alam dan lingkungan.

Beberapa kegiatan tersebut pada dasarnya dapat dikelompokkan sebagai aktivitas rekreasi. Ada berbagai jenis rekreasi antara lain rekreasi budaya, rekreasi kesehatan, rekreasi olahraga, rekreasi sosial, rekreasi belanja, dan rekreasi cagar alam. Jenis-jenis rekreasi itu bergantung pada tujuan orang melakukan perjalanan. Seseorang yang melakukan rekreasi akan mengikuti serangkaian kegiatan, meliputi: penentuan daerah tujuan rekreasi, persiapan keberangkatan, transportasi, penginapan, dan pemandu. Dengan demikian kegiatan rekreasi akan melibatkan berbagai perusahaan yang bergerak di bidang transportasi, akomodasi, perusahaan pangan, dan perusahaan jasa.

Rekreasi alam dapat diartikan sebagai suatu bentuk rekreasi dan pariwisata yang memanfaatkan potensi sumber daya alam dan ekosistemnya, baik dalam bentuk asli maupun buatan manusia. Sedangkan obyek wisata alam adalah alam beserta ekosistemnya baik asli maupun buatan manusia yang mempunyai daya tarik untuk di lihat dan dikunjungi wisatawan (Sumardja, 1988).

Pembangunan dan pengembangan kawasan tepi pantai harus mengacu pada suatu pola pemanfaatan ruang wilayah pantai dengan memperhatikan daya dukung fisik ekosistem pesisir, serta memperhatikan dampak-dampak yang ditimbulkannya. Proses pembangunan akan berkaitan erat dengan

aspek lingkungan, baik lingkungan fisik alam maupun lingkungan sosial budaya yang dinamis.

Dalam Al-Quran juga telah diterangkan bahwa laut memiliki potensi yang dapat dimanfaatkan untuk kesejahteraan umat manusia. sumber daya laut sangat melimpah, tinggal bagaimana manusia mengelolanya. Sebagaimana firman Allah dalam Surah An-Nahl 16 : 14 sebagai berikut :

وَهُوَ الَّذِي سَخَّرَ الْبَحْرَ لِتَأْكُلُوا مِنْهُ لَحْمًا طَرِيًّا وَتَسْتَخْرِجُوا مِنْهُ حِلْيَةً تَلْبَسُونَهَا
وَتَرَى الْفُلْكَ مَوَاجِرَ فِيهِ وَلِتَبْتَغُوا مِنْ فَضْلِهِ وَلِعَلَّكُمْ تَشْكُرُونَ (14)

Terjemahnya :

Dan Dia-lah, Allah yang menundukkan lautan (untukmu) agar kamu dapat memakan daripadanya daging yang segar (ikan), dan kamu mengeluarkan dari lautan itu perhiasan yang kamu pakai; dan kamu melihat bahtera berlayar padanya, dan supaya kamu mencari (keuntungan) dari karunia-Nya, dan supaya kamu bersyukur.

Dari ayat tersebut, kita diberikan kekuasaan oleh Allah SWT. Untuk mengelola dan memanfaatkan kawasan laut guna menunjang kehidupan manusia. Selain itu, tujuan penciptaan lautan dan daratan juga bertujuan agar kita dapat meningkatkan ketakwaan terhadap Nya.

Pengembangan objek wisata tidak selamanya harus berorientasi pada wisatawan mancanegara, tetapi justru wisatawan nusantara perlu mendapat perhatian penuh. Beberapa objek wisata telah dikembangkan sesuai dengan arah pengembangan pariwisata di Indonesia, demikian pula beberapa objek telah dijajaki untuk diarahakan sebagai kawasan pengembangan pariwisata

baru. Maka pemerintah sesuai dengan pengembangan pariwisata di Indonesia harus menitik beratkan program / rencananya serta memprioritaskan pada pemanfaatan ruang untuk menunjang berkembangnya objek wisata, baik itu wisata alam, wisata pantai / bahari maupun wisata budaya.

Sebagai negara yang berada di daerah tropis, Indonesia memiliki banyak potensi wisata berupa keindahan alam sebagai daya tarik wisata. Ada banyak daerah termasuk provinsi Sulawesi Barat yang memiliki potensi wisata dengan keindahan alam dan pantainya tetapi belum dimanfaatkan sebaik mungkin sehingga masih ketinggalan dengan pariwisata daerah lain untuk itu potensi yang ada perlu dikembangkan. Agar kemampuan tersebut dapat terwujud maka diperlukan pengelolaan yang baik dalam bidang kepariwisataan, dengan membuat suatu arah kebijakan bagi pengembangan pariwisata agar pengembangan di masa yang akan datang dapat terwujud sesuai dengan arahan kebijakan untuk itu potensi yang ada perlu di manfaatkan sebaik mungkin agar dapat menunjang pembangunan daerah.

Kabupaten Majene merupakan salah satu kabupaten yang terdapat di Provinsi Sulawesi Barat. Kabupaten ini kaya akan potensi wisatanya. Namun tidak jarang ditemukan kawasan wisata bahari yang tidak berkembang dengan baik karena kurangnya pemanfaatan ruang,

pengelolaan dan pemeliharaan yang baik. Salah satu contohnya yaitu objek wisata pantai Barane.

Objek Wisata Pantai Barane merupakan pantai dengan hamparan pasir putih yang berlokasi di Kelurahan Baurung, Kecamatan Banggae, hampir pada setiap pekannya pantai berpasir putih ini dipadati pengunjung yang datang untuk sekadar berjemur melepas kepenatan. Namun, dapat dilihat bahwa pengunjungnya hanya dari penduduk lokal saja, wisata Pantai Barane ini belum dikenal oleh wisatawan luar baik itu wisatawan lokal maupun wisatawan mancanegara.

Kawasan wisata pantai Barane tidak berkembang dengan baik meski memiliki banyak potensi yang cukup untuk dikembangkan menjadi kawasan wisata pantai. Tidak adanya sarana dan prasarana yang memadai untuk menunjang berkembangnya pantai Barane ini. Kurangnya pemanfaatan ruang yang baik sehingga berakibat menurunnya kualitas lingkungan di kawasan pantai Barane dan Minimnya pula sentuhan pemerintah sehingga segala potensi yang ada tidak dapat dikembangkan dengan baik.¹

Bila pengelolaan wisata pantai dilakukan dengan mengedepankan prinsip kelestarian lingkungan maka tidak ada kekhawatiran terhadap risiko pencemaran lingkungan. Apabila lingkungan pantai telah tercemar maka kerugiannya bukan saja pada sektor wisata tetapi juga pada sektor

¹ Pemerintah daerah dan survey langsung 2012

perikanan. Pencemaran lingkungan mempengaruhi sektor wisata yang akan mengakibatkan berkurangnya kualitas ekologis dan jumlah wisatawan sedangkan pada sektor perikanan akan berdampak pada daerah penangkapan ikan yang semakin menjauh ke tengah lautan. Oleh karena itu dibutuhkan studi untuk mengatur pola pemanfaatan ruang di kawasan wisata pantai Barane berdasarkan potensi dan permasalahannya dengan mengedepankan aspek kelestarian lingkungan demi terwujudnya kawasan wisata Pantai Barane sebagai objek wisata andalan di Kabupaten Majene

B. Rumusan Masalah

Berdasarkan konsep latar belakang tersebut di atas maka permasalahan yang dapat dirumuskan adalah “ Bagaimana arahan pemanfaatan ruang kawasan Wisata Pantai Barane Kelurahan Baurung Kecamatan Banggae Timur Kabupaten Majene ? ”

C. Tujuan dan Manfaat

1. Tujuan

Untuk mengetahui bagaimana arahan pemanfaatan ruang pada kawasan Wisata Pantai Barane Kelurahan Baurung Kecamatan Banggae Timur Kabupaten Majene.

2. Manfaat

Adapun manfaat yang dapat diperoleh dari penelitian ini ada 2 (Dua) yaitu :

- a. Sebagai bahan acuan bagi pemerintah Kabupaten Majene dalam menentukan arahan pengembangan Pantai Barane menjadi suatu obyek wisata yang ada di Kelurahan Baurung Kecamatan Banggae timur, Kabupaten Majene..
- b. Sebagai bahan pertimbangan untuk peneliti selanjutnya di kawasan wisata pantai pada umumnya, dan untuk peneliti di Objek Wisata Pantai Barane pada khususnya.

D. Ruang Lingkup Penelitian

Adapun ruang lingkup dalam penelitian ini terbagi atas 2 macam yaitu ruang lingkup kawasan dan ruang lingkup pembahasan/kajian. Untuk lebih jelasnya sebagai berikut:

1. Ruang Lingkup Kawasan

Ruang lingkup kawasan penelitian ini difokuskan pada potensi pengembangan Kawasan Wisata Pantai Barane Kecamatan Banggae Timur, Kabupaten Majene dengan tetap memperhatikan kelestarian lingkungan dan merumuskan arahan pemanfaatan ruang kawasan tersebut.

2. Ruang Lingkup Pembahasan/Kajian

Ruang lingkup pembahasan tentang pemanfaatan ruang Kawasan Wisata Pantai Barane di fokuskan pada bagaimana kesesuaian lahan Kawasan Wisata Pantai Barane berdasarkan kondisi

dan karakteristik fisik lahan untuk dimanfaatkan sebagai Kawasan Wisata

E. Sistematika Penulisan

Kompilasi data, analisa dan rencana ini terdiri dari 5 (lima) bab yang secara garis besarnya akan diuraikan dalam sistematika penulisan berikut ini:

BAB I PENDAHULUAN

Bab ini berisi latar belakang studi, rumusan masalah, tujuan penelitian dan manfaat penelitian, ruang lingkup penelitian, dan sistematika pembahasan.

BAB II TINJAUAN PUSTAKA

Pada bab ini membahas tentang pola pemanfaatan ruang, perencanaan dan penataan ruang pengertian pariwisata, pengertian wisatawan, pengertian kawasan wisata, pengertian wisata pantai, jenis pariwisata, bentuk-bentuk wisata, jenis pantai serta tipologi pantai dengan pemanfaatannya.

BAB III METODOLOGI PENELITIAN

Bab ini berisi tentang lokasi penelitian, jenis dan sumber data, metode pengumpulan data serta metode analisis yang akan digunakan dalam penelitian ini.

BAB IV ANALISIS DAN PEMBAHASAN

Bab ini berisi tentang analisis yang akan dilakukan untuk mengetahui bagaimana arahan pemanfaatan ruang dan arahan dalam melakukan penataan dan pengembangan Pantai Barane menjadi suatu objek wisata yang berwawasan lingkungan.

BAB V KESIMPULAN DAN SARAN

Bab ini berisi tentang kesimpulan dan rekomendasi dari team penyusunan mengenai isi pokok dari keseluruhan data yang dikumpulkan, serta menurut pengamatan penyusun di lapangan.

BAB II

TINJAUAN PUSTAKA

A. Pengertian Pola Pemanfaatan Ruang

Pengertian ruang menurut Undang-undang No. 26 tahun 2007 tentang Penataan Ruang, adalah wadah yang meliputi ruang darat, laut, dan ruang udara, termasuk ruang di dalam bumi sebagai satu kesatuan wilayah, tempat manusia dan makhluk lainnya hidup, melakukan kegiatan, dan memelihara kelangsungan hidupnya (pasal 1 ayat 1). Pola ruang adalah distribusi peruntukan ruang dalam suatu wilayah yang meliputi peruntukan ruang untuk fungsi lindung dan peruntukan ruang untuk fungsi budidaya (pasal 1 ayat 4). Pemanfaatan ruang adalah upaya untuk mewujudkan struktur ruang dan pola ruang sesuai dengan rencana tata ruang melalui penyusunan dan pelaksanaan program beserta pembiayaannya (pasal 1 ayat 14).

Pola pemanfaatan ruang adalah persebaran kegiatan-kegiatan budidaya dan perlindungan beserta keterkaitannya untuk mewujudkan sasaran-sasaran pembangunan sosial, ekonomi dan budaya sesuai potensi sumber daya alam, manusia dan buatan (Chamdany, 2004). Pola pemanfaatan ruang adalah bentuk hubungan antar berbagai aspek sumber daya manusia, sumber daya alam, sumber daya buatan, sosial, budaya, ekonomi, teknologi, informasi, administrasi, pertahanan keamanan, fungsi lindung budidaya dan estetika

lingkungan, dimensi ruang dan waktu yang dalam kesatuan secara utuh menyeluruh serta berkualitas membentuk tata ruang.

B. Pemanfaatan Ruang

Ruang wilayah Negara Kesatuan Republik Indonesia dengan letak dan kedudukannya yang strategis sebagai Negara kepulauan merupakan sumber daya alam yang perlu dikelola secara terkoordinasi dan terpadu dengan sumber daya buatan dalam pola pembangunan yang berkelanjutan dan berwawasan lingkungan berlandaskan Wawasan Nusantara dan Ketahanan Nasional sehubungan dengan hal tersebut dan sebagai pelaksanaan dari Undang – Undang Nomor 24 tahun 1992, dipandang perlu menetapkan peraturan pemerintah tentang Rencana Tata Ruang Wilayah Nasional yang merupakan pedoman perumusan kebijakan pokok pemanfaatan ruang wilayah nasional, serta Penataan Ruang Wilayah Propinsi dan Wilayah Kabupaten/Kota (Dep. Kimpraswil,2002).

Robert J. Kodoatie, Ph. D menjelaskan bahwa ruang adalah wadah yang meliputi ruang daratan, ruang lautan dan ruang udara sebagai suatu kesatuan wilayah, tempat manusia dn makhluk lainnya hidup dan melakukan kegiatan serta memelihara kelangsungan hidupnya (Manajemen dan Rekayasa Infrastruktur 2002:97).

Ruang merupakan hal yang sangat penting dalam perencanaan pembangunan wilayah. Konsep ruang mempunyai beberapa unsur, yaitu : (1) jarak; (2) lokasi; (3) bentuk; dan (4) ukuran. Konsep ruang juga berkaitan erat

dengan waktu. Hal ini dikarenakan bahwa pemanfaatan bumi dan segala kekayaannya membutuhkan organisasi/pengaturan ruang dan waktu. Konsep ruang kemudian dikembangkan oleh *Hartshorn* (1960). Ia mengintroduksikan unsur hubungan fungsional diantara fenomena, yang melahirkan konsep struktur fungsional tata ruang bersifat subyektif karena dapat menentukan fungsionalitas berdasarkan kriteria subyektif.

Whitlessey (1954) memformulasikan pengertian baru mengenai ruang berdasarkan (1) Unit areal kongkrit, (2) fungsionalitas di antara fenomena, dan (3) subyektifitas dalam penentuan kriteria.

Menurut geografi regional, ruang dapat merupakan suatu wilayah yang mempunyai batas geografi, yaitu batas menurut keadaan fisik, sosial, atau pemerintahan yang terjadi dari sebagian permukaan bumi dan lapisan tanah di bawahnya serta lapisan udara di atasnya (Jayadinta, J.T, Tata Guna tanah). Sedangkan menurut Mabogunje, terdapat 3 macam ruang yaitu :

1. Ruang mutlak, yang merupakan wadah bagi unsur-unsur yang ada di dalam ruang itu. Misalnya, ruang permukaan bumi adalah wadah bagi berbagai benua, laut, gunung, kota dan sebagainya.
2. Ruang relatif, jika tempat A dan B berdekatan tetapi tidak ada jalan, sedangkan A dan C berjauhan tetapi ada jalan dan alat pengangkutan, maka disebut bahwa jarak AC relatif lebih kecil dan relatif berdekatan dan ruangnya relatif lebih kecil.

3. Ruang relasi, yang melibatkan unsur–unsurnya yang mempunyai relasi satu sama lain dan saling berinteraksi. Jadi ruang relasi mengandung unsur- unsurnya atau bagian–bagiannya yang saling berinteraksi, sehingga jika unsur-unsur itu berubah sebagai akibat interaksi, maka dikatakan bahwa ruang itu berubah.

C. Penataan dan Perencanaan Ruang

Menurut Undang-Undang No.26 Tahun 2007 pasal 1 tentang penataan ruang disebutkan bahwa ruang adalah wadah yang meliputi ruang daratan, ruang lautan, dan ruang udara sebagai satu kesatuan wilayah, tempat manusia dan makhluk lainnya hidup dan melakukan kegiatan serta memelihara kelangsungan hidupnya.

Ruang laut sebagai wujud fisik dalam dimensi geografis, penataannya dapat dipandang sebagai suatu rangkaian proses perencanaan pengaturan tata ruang secara efektif dan efisien yang ditetapkan dan dikendalikan dengan fungsi utama untuk kawasan lindung dan kawasan budidaya. Untuk suatu daerah (provinsi dan kabupaten/kota), kewenangannya yang mencakup hingga 12 mil dari garis pantai, umumnya merupakan luasan dari wilayah pesisir. Dengan demikian, pengaturan ruang laut daerah dapat dicakup dalam suatu kesatuan penataan ruang pesisir. Sedangkan tata ruang adalah wujud struktural dan pola pemanfaatan ruang, baik direncanakan maupun tidak.

Penataan ruang dimaksudkan untuk membenahi penggunaan lahan yang sedang berjalan dengan tujuan meningkatkan efisiensi sehingga keluaran

yang diharapkan adalah yang terbaik dalam dimensi kurun waktu dan ruang tertentu. Dengan demikian secara transparan dalam peta skala tertentu, sesuai menurut kepentingannya dapat dilihat zonasi lahan menurut peruntukannya, antara lain kehutanan, pertambakan, pemukiman, sawah, kawasan industri, perkebunan, kawasan wisata dan kawasan fasilitas umum yang dapat diartikan sebagai penatagunaan sumber alam (Haerumen, 1996). Secara umum, perencanaan ruang adalah suatu proses penyusunan rencana tata ruang untuk meningkatkan kualitas lingkungan hidup, manusia, dan kualitas pemanfaatan ruang. Perencanaan tata ruang tersebut dilakukan melalui proses proses dan prosedur penyusunan serta penetapan rencana tata ruang berdasarkan peraturan perundang-undangan yang berlaku, serta mengikat semua pihak (Darwanto, 2000). Formulasi konsep tata ruang berdasarkan unit areal konkrit; fungsionalitas di antara fenomena dan subyektifitas dalam penentuan kriteria (Budiharsono, 2002).

Menurut Departemen Kelautan Perikanan RI (2002) Rencana Tata Ruang Berdasarkan Hirarki Administratif terbagi atas :

1. Rencana Tata Ruang Kelautan Nasional;

merupakan kebijaksanaan perlindungan dan pemanfaatan ruang pesisir, pulau- pulau kecil dan laut dalam wilayah Zona Ekonomi Eksklusif (ZEE) sebagai bagian dari Rencana Tata Ruang Wilayah Nasional dengan skala peta rencana 1 : 1.000.000.

2. Rencana Tata Ruang Pesisir dan Pulau-Pulau Kecil Wilayah Propinsi;
Merupakan arahan penataan dan pemanfaatan ruang, khususnya pengembangan kawasan lindung/konservasi dan pemanfaatan ruang pesisir, laut dan pulau-pulau kecil wilayah propinsi sampai 12 mil, serta sebagai koordinasi perencanaan antar kabupaten, dengan skala peta rencana 1 : 250.000.
3. Rencana Tata Ruang Pesisir & Pulau-Pulau Kecil Wilayah Kabupaten; merupakan rencana penataan dan pemanfaatan ruang sebagai dasar bagi penetapan lokasi pemintakatan (zonasi) pesisir dan laut dalam wilayah kabupaten atau kota, rencana tata ruang ini merupakan satu kesatuan dengan rencana tata ruang daratan dengan skala peta rencana 1 : 100.000. Pada kabupaten/kota yang relatif kecil dan mempunyai potensi kelautan cukup besar atau mempunyai permasalahan kompleks maka digunakan skala 1 : 50.000.
4. Rencana Tata Ruang Pesisir dan Pulau-Pulau Kecil Wilayah Kota;
merupakan rencana penataan dan pemanfaatan ruang sebagai dasar penetapan lokasi pemintakatan (zonasi) pesisir-laut-pulau-pulau kecil dalam wilayah kabupaten/kota rencana tata ruang ini merupakan kesatuan sinergis dengan rencana tata ruang daratan, dengan skala peta rencana 1 : 50.000.
5. Rencana Tata Ruang Rinci/Detail Kawasan;
merupakan bagian dari rencana tata ruang kabupaten/kota, dimana

wilayah perencanaan dapat merupakan satu zona yang dominan, atau lebih dari satu zona yang serasi dan sinergis, dan terbagi atas:

- a. Rencana detil kawasan yg akan dikelola berdasarkan kebutuhan pengelolaan dengan skala peta rencana 1 : 5.000 sampai 1 : 10.000.
 - b. Rencana teknis/detil desain, berisi rincian rencana tata letak, dimensi massa bangunan/kegiatan, sarana & prasana, serta kelayakan investasi dengan skala peta rencana 1: 1.000.
6. Rencana Tata Ruang antar Provinsi dalam Satu Pulau Besar (*Regional Marine Planning*);
merupakan suatu koordinasi perencanaan antar provinsi pada setiap pulau besar ditinjau dari permasalahan setiap pulau mempunyai karakteristik sendiri-sendiri, dengan skala peta rencana 1 : 500.000.
7. Rencana Tata Ruang Lintas Wilayah
Berdasarkan ekobiologis dan keterpaduan harus melintas batas antar Kabupaten / Kota antar Propinsi. Batas wilayah perencanaan juga didasari karakter ekobiologis, dengan skala peta disesuaikan kebutuhan dalam perencanaan.

D. Pengertian Pariwisata

Istilah “pariwisata” konon pertama kali digunakan oleh mendiang Priseden Soekarno dalam suatu percakapan sebagai padanan dari istilah *tourism*. Sementara itu apa yang dimaksud pariwisata harus disimpulkan dari cara orang menggunakan istilah itu. Yang jelas ialah bahwa kalau semua

kegiatan itu tidak mendatangkan wisatawan, maka semua kegiatan itu dianggap gagal. Tanpa adanya wisatawan semua kegiatan pembangunan dan pemugaran obyek-obyek kebudayaan, pembangunan hotel, persediaan angkutan dan sebagainya itu tidak memiliki makna kepariwisataan. Sebaliknya, begitu ada wisatawan yang mengunjungi obyek-obyek tersebut, yang memanfaatkan fasilitas hotel dan angkutan, maka semua kegiatan itu mendapat arti kepariwisataan dan lahirlah pariwisata. Jadi pariwisata merupakan segala kegiatan dalam masyarakat yang berhubungan dengan wisatawan (*R.G Soekadijo, 1995 : 1*)

Adapun pendapat lain yang mengatakan bahwa kata pariwisata berasal dari bahasa sansekerta yang artinya perjalanan yang dilakukan berkali-kali atau sesungguhnya bukanlah berarti *Tourisme* (bahasa Belanda) atau *Tourism* (bahasa Inggris), kata pariwisata menurut pengertian ini berdasarkan pemikiran bahwa kata pariwisata terdiri dari dua suku kata yang masing-masing kata *Pari* yang berarti banyak, berkali-kali, bermacam-macam, berkeliling dan kata *wisata* berarti perjalanan, bepergian yang atau *travel* (bahasa Inggris). Atas dasar ini maka kata pariwisata seharusnya diartikan perjalanan yang dilakukan berkali-kali atau berputar-putar dari suatu tempat ke tempat yang lain, dalam bahasa Inggris disebut *Tour*, sedangkan kata jamak kepariwisataan dapat digunakan kata *tourisme* (*Yoeti, 1982 : 103*)

Pariwisata adalah perpindahan sementara yang dilakukan manusia dengan tujuan keluar dari pekerjaan-pekerjaan rutin, keluar dari tempat

kediamannya. Aktivitas dilakukan selama mereka tinggal ditempat yang dituju dan fasilitas dibuat untuk memenuhi kebutuhan mereka. Pelajaran pariwisata adalah suatu pelajaran untuk keluar dari keadaan biasanya dan ini dipengaruhi oleh keberadaan ekonomi, fisik dan kesejahteraan sosial wisatawan yang akan melakukan kegiatan wisata. Harapan dan penyesuaian dibuat oleh penduduk yang menerima mereka dan terdapat peran perantara dan instansi pengelola perjalanan wisata menjadi penengah antara wisatawan dan penduduk di daerah tujuan wisata. (*Happy Marpaung, 2002 : 13*)

Sebelum mengkaji lebih lanjut mengenai pariwisata dan memperkirakan pengaruhnya terhadap perekonomian, lingkungan fisik dan sosial, maka terlebih dahulu perlu dibuat defenisi mengenai kepariwisataan. *Frectling (1976 : 59)* menyatakan bahwa defenisi-defenisi untuk penelitian kepariwisataan haruslah memenuhi kriteria sebagai berikut:

1. Harus diskrit dan tidak meragukan serta harus secara jelas mendefenisikan tentang suatu aktivitas atau suatu entity sebagai aktivitas atau entity yang berbeda dengan seluruh aktivitas dan entity lainnya. Yakni harus tidak ada keraguan mengenai apa yang mencakup atau tidak mencakup dalam suatu kategori.
2. Mempermudah pengukuran yang konsisten dan obyektif.
3. Pembuatan defenisi harus mengacu pada penelitian-penelitian terpenting mengenai perjalanan wisata dan penggunaan bahasa sehari-hari untuk

mempermudah perbandingan antara hasil-hasil yang dicapai dengan hasil penelitian.

Prinsip-prinsip di atas kurang mendapat perhatian dalam penelitian-penelitian yang telah dilaksanakan dewasa ini. Dalam kenyataannya jumlah definisi mengenai kepariwisataan yang ada sekarang ini hampir sama banyaknya dengan jumlah pengkajian fenomena kepariwisataan yang telah dilakukan oleh **Frechtling**, (*Happy Marpaung, 2002 : 19*)

Suwantoro (1997 : 3), mengungkapkan bahwa pada hakekatnya berpariwisata adalah suatu proses kepergian dari seseorang atau menuju tempat lain di luar tempat tinggalnya. Dorongan kepergiannya adalah karena berbagai kepentingan, baik karena kepentingan ekonomi, sosial, budaya, politik, agama, kesehatan maupun kepentingan lain seperti karena kesadaran ingin tahu, menambah pengalaman ataupun untuk belajar.

Undang-Undang Nomor 9 , Tahun 1990, Tentang Kepariwisataan (Pasal 3) bahwa penyelenggaraan kepariwisataan bertujuan untuk :

1. Memperkenalkan, mendayagunakan, melestarikan, meningkatkan mutu obyek dan daya tarik wisata.
2. Memupuk rasa cinta tanah air dan meningkatkan persahabatan antar bangsa.
3. Memperluas dan pemeratakan kesempatan berusaha dan lapangan kerja.
4. Meningkatkan pendapatan nasional dalam rangka meningkatkan kesejahteraan dan kemakmuran rakyat.

5. Mendorong pendayagunaan produksi nasional.

Freuler mengemukakan bahwa pariwisata dalam artian moderen adalah merupakan fenomena dari jaman sekarang yang didasarkan atas kebutuhan akan kesehatan dan pergantian hawa, penilaian yang sadar dan menumbuhkan cinta terhadap keindahan alam dan khususnya disebabkan oleh bertambahnya pergaulan berbagai bangsa dan kelas masyarakat manusia sebagai hasil daripada perkembangan perniagaan, industri, perdagangan, serta penyempurnaan dari alat-alat pengangkutan (*Yoeti, 1997 : 17*)

Profesor Hunziger dan Kraf dari Swis dalam buku *Grundriss der Allgemeinen Fremdenverkehrslehre* mendefenisikan pariwisata sebagai keseluruhan jaringan dan gejala-gejala yang berkaitan dengan tinggalnya orang asing di sesuatu tempat, dengan syarat bahwa mereka tidak tinggal disitu untuk melakukan suatu pekerjaan yang penting yang member keuntungan yang bersifat permanen maupun sementara. (*R.G Soekadijo, 1995 : 12*)

E. Jenis-Jenis Pariwisata

Pariwisata meliputi berbagai jenis, karena keperluan dan motif perjalanan wisata yang dilakukan bermacam-macam, yaitu:

1. Pariwisata Pantai

Pariwisata pantai merupakan salah satu obyek dan daya tarik wisata yang banyak diminati. Jenis obyek dan daya tarik ini erat kaitannya dengan

aktivitas seperti berjemur matahari, berenang, selancar, berjalan-jalan di tepi pantai, mengumpulkan kerang, berperahu, ski air, berfoto, people watching dan lain-lain. (*Happy Marpaung, 2002 : 82*)

2. Pariwisata Etnik

Jenis kegiatan wisata etnis erat kaitannya dengan wisatawan atau pengunjung yang memiliki latar belakang budaya, agama, etnis dan sejarah yang sama atau hal-hal yang pernah berhubungan dengan masa lalunya. Wisatawan jenis kegiatan ini biasanya tidak tinggal atau menginap di akomodasi komersal, tetapi di rumah saudara atau teman namun demikian kebutuhan akan fasilitas dan pelayanan lainnya masih merupakan hal penting. (*Happy Marpaung, 2002 : 93*)

3. Pariwisata Budaya

Dalam wisata budaya orang tidak hanya sekedar mengunjungi suatu tempat untuk menyaksikan dan menikmati atraksi (*pleasure tourism*), akan tetapi lebih dari itu. Yang biasa dikunjungi dalam wisata ini yaitu tempat-tempat khusus seperti upacara keagamaan, penobatan raja, pemakaman tokoh tersohor, pertunjukan rombongan kesenian yang terkenal dan sebagainya. (*R.G Soekadijo, 1995 : 40*)

4. Pariwisata Rekreasi

Rekreasi adalah kegiatan menyenangkan yang dimaksudkan untuk memulihkan kesegaran jasmani dan rohani manusia. Kegiatan-kegiatannya dapat berupa olahraga (tenis, berkuda, mendaki gunung), membaca,

mengerjakan hobi, dan dan sebagainya; juga dapat diisi dengan perjalanan tamasya singkat untuk menikmati keadaan di sekitar tempat menginap (*sightseeing*) atau dengan sekedar bersantai-santai menikmati hari libur: bangun siang, ke kolam renang, ke pasar setempat berburu makan eksotik dan barang-barang aneh dan sebagainya. (R.G Soekadijo, 1995 : 39)

5. Pariwisata Alam

Wisata alam merupakan kegiatan wisata yang dilakukan di alam terbuka. Misalnya pegunungan, hutan dan pantai atau hanya sekedar menikmati pemandangan atau suasana pedesaan atau kehidupan di luar kota. (R.G Soekadijo, 1995 : 52)

6. Pariwisata Kota

Pariwisata kota merupakan kegiatan wisata yang dilakukan di daerah perkotaan.

7. Pariwisata Agro

Pariwisata agro merupakan jenis wisata bergerak di bidang pertanian dan perkebunan. Kegiatan yang biasa dilakukan oleh wisatawan seperti mengunjungi kebun buah-buahan sambil menikmati atau ke daerah yang terdapat banyak hamparan sawah yang memang diperuntukkan untuk wisata.

8. Pariwisata Sosial

Wisata sosial biasanya ialah rekreasi, bersenang-senang atau sekedar mengisi waktu libur. Akan tetapi perjalannya dilaksanakan dengan

bantuan pihak-pihak tertentu yang diberikan secara sosial. Bantuan ini dapat berupa kendaraan, tempat penginapan seperti pesanggrahan, wisma peristirahatan, hotel remaja (*youth hostel*) dan sebagainya yang hanya menarik sewa yang rendah sekali. (*R.G Soekadijo, 1995 : 47*)

9. Pariwisata Alternatif.

Pariwisata alternatif merupakan wisata yang dilakukan setelah mengunjungi tempat-tempat wisata lainnya. Misalnya ke tempat keramaian seperti mall dan lain sebagainya.

F. Pengertian Wisata Pantai

Dalam wisata tirta/bahari ini, termasuk wisata laut, danau dan sungai. Pengembangan lingkungan wisata tirta/bahari memerlukan adanya pertimbangan-pertimbangan khusus dalam perencanaannya. Fasilitas-fasilitas utama harus diletakkan di daerah belakang pantai, dibelakang garis vegetasi. Pengelompokan fasilitas merupakan kesatuan yang kompleks. Zonasi dalam hal ini diperlukan tidak hanya untuk daerah pantai dan belakang pantai, tetapi juga area perairan. (*Happy Marpaung, 2002 : 83*)

Pantai merupakan salah satu obyek dan daya tarik wisata banyak diminati. Banyak kawasan wisata yang terkenal di dunia terletak di pantai. Jenis obyek dan daya tarik wisata ini erat kaitannya dengan aktivitas seperti berjemur matahari, berenang, selancar, berjalan-jalan di tepi pantai, mengumpulkan kerang, berperahu, ski air, berfoto, people watching, dan lain-lain.

Dalam pengembangannya secara umum diperlukan aksesibilitas lokasi dan tempat parkir yang memadai. Di pantai tidak boleh terdapat bangunan, kecuali fasilitas-fasilitas non permanen seperti parasol dan lain-lain. Fasilitas ini seperti tempat bilas, MCK, dan tempat penitipan barang diletakkan di belakang pantai. (*Happy Marpaung, 2002 : 82*)

Akan lebih baik fasilitas diletakkan berkelompok selain pengelompokan aktivitas untuk memenuhi kebutuhan dan keinginan pengunjung yang berbeda. Khususnya bagi mereka yang menginginkan atau membutuhkan ketenangan harus diciptakan suasana khusus seperti taman-taman bangku santai yang terpisah.

Penataan zonasi, penataan alami, penentuan batas bangunan dan garis pantai serta pelaksanaan prinsip-prinsip konservasi merupakan hal yang mutlak untuk dipertimbangkan.

Pengawasan yang ketat terhadap konservasi harus dilakukan khususnya terhadap penggunaan lingkungan bawah laut, seperti pelarangan pengambilan ikan-ikan hias, berumbu karang, pengawasan terhadap jangkar-jangkar dari perahu motor atau motor boat serta pengawasan limbah. Secara umum dalam pengembangannya diperlukan aksesibilitas, fasilitas pelayanan, pusat informasi wisata, fasilitas pelengkap, marina, ataupun fasilitas khusus *oceanarium*. (*Happy Marpaung, 2002 : 83*)

G. Pengertian Kawasan Wisata

Pengertian kawasan menurut Jahya Hanafi (1998), kawasan adalah ruang yang mempunyai kaitan dengan fungsi kegiatan tertentu seperti industry, perdagangan, perumahan dan lain-lain. Sedangkan pengertian kawasan menurut B.N. Marcun (1990) adalah wilayah yang batasnya ditentukan berdasarkan lingkup pengamatan tertentu.

Disamping pengertian kawasan yang telah disebutkan di atas juga terdapat beberapa pengertian kawasan berdasarkan Undang-undang tata ruang tahun 1992 yaitu:

1. Kawasan adalah wilayah yang fungsi utama lindung dan budidaya.
2. Kawasan lindung adalah kawasan yang ditetapkan dengan fungsi utame melindungi kelestarian lingkungan hidup mencakup sumber daya alam dan sumber daya buatan.

Kawasan wisata adalah kawasan yang diperuntukkan secara khusus untuk dibina dan dipelihara guna kepentingan pariwisata. Adapun pengertian lain kawasan wisata yaitu suatu wilayah tertentu yang diperuntukkan untuk penyediaan fasilitas kepariwisataan. Pengertian campuran atau mungkin lebih tepat disebut "kawasann terbuka" adalah masih dimungkinkan dibangun yang lain sepanjang tidak bertentangan dengan kepariwisataan seperti misalnya sekolah, rumah sakit, bahkan perumahan penduduk. (<http://www.mail-archive.com/bali@lp3b.or.id/msg00298.html>)

H. Pengertian Wisatawan

Undang –undang No.9 tahun 1990 tentang kepariwisataan menyatakan bahwa usaha pariwisata adalah suatu kegiatan yang bertujuan menyelenggarakan atau menyediakan atau terkait dengan bidang tersebut (*Kusudianto, 1996*), sedangkan (*Suyitno, 1999*) menyatakan kegiatan perjalanan atau sebagian dari kegiatan tersebut yang dilakukan secara sukarela serta bersifat sementara untuk menikmati objek dan daya tarik wisata.

Wisatawan berasal dari bahasa Sanskerta yang terdiri dari kata “Wisata” yang berarti perjalanan, dan “Wan” untuk menyatakan orang dengan profesinya, keahliannya, keadaannya, jabatannya atau kedudukan seseorang. Jadi secara sederhana, wisatawan berarti orang yang melakukan perjalanan.

Wisatawan merupakan unsur utama dalam pariwisata. Terlaksananya kegiatan pariwisata tergantung pada adanya interaksi antara wisatawan dan obyek wisata, yang didukung dengan berbagai sarana dan prasarana pariwisata. Ketiga factor itu saling mempengaruhi. Sebuah obyek wisata akan dikatakan menarik jika banyak dikunjungi wisatawan. Sebaik apa pun suatu obyek wisata, jika tidak ada yang mengunjungi, tidak akan dikatakan menarik perhatian wisatawan. Pelaku perjalanan akan disebut wisatawan ketika mereka melakukan kegiatan wisata atau kegiatan yang bersifat rekreatif untuk menikmati suatu obyek wisata. (*Wardiyanta, 2006 : 57*)

Menurut WTO definisi wisatawan adalah sebagai berikut:

1. Pengunjung adalah setiap orang yang berkunjung ke suatu Negara lain dimana ia mempunyai tempat kediaman, dengan alasan melakukan pekerjaan yang diberikan oleh Negara yang dikunjunginya.
2. Wisatawan adalah setiap orang yang bertempat tinggal di suatu Negara tanpa memandang kewarganegaraannya, berkunjung ke suatu tempat pada Negara yang sama untuk jangka waktu lebih dari 24 jam yang tujuannya perjalanannya dapat diklasifikasikan pada salah satu hal berikut ini.
 - a. Memanfaatkan waktu luang untuk berekreasi, liburan, kesehatan, pendidikan, keagamaan dan olahraga.
 - b. Bisnis atau mengunjungi kaum keluarga.
 - c. Darmawisata atau *excursionist*, adalah pengunjung sementara yang menetap kurang dari 24 jam di Negara yang dikunjunginya termasuk dengan orang yang berkeliling dengan kapal pesiar, namun tidak termasuk para pesiar yang memasuki Negara secara legal contohnya orang yang hanya tinggal di ruang transit pelabuhan udara. (*Happy Marpaung, 2002 : 36*)

Defenisi Liga Bangsa-bangsa juga menyebutkan motif-motif orang asing itu disebut wisatawan. Mereka yang termasuk wisatawan ialah:

1. Orang yang mengadakan perjalanan untuk bersenang-senang (*pleasure*), karena alasan keluarga, kesehatan dan sebagainya.

2. Orang yang mengadakan perjalanan untuk mengunjungi pertemuan-pertemuan atau sebagai utusan (ilmiah, administratif, diplomatik, keagamaan, atletik, dan sebagainya).
3. Orang yang mengadakan perjalanan bisnis.
4. Orang yang datang dalam rangka pelayaran pesiar (*sea cruise*), juga kalau ia tinggal kurang dari 24 jam. . (R.G Soekadijo, 1995 : 14)

Di Indonesia, pengertian ‘Wisatawan’ tercantum dalam instruksi ‘Presiden RI No. 9 Tahun 1969’, yaitu setiap orang yang bepergian dari tempat tinggalnya untuk berkunjung ke tempat lain dengan menikmati perjalanan dan kunjungan itu. Defenisi ini telah mencakup wisatawan dalam dan luar luar negeri namun tidak memberikan batas waktu kunjungannya. Untuk tujuan praktisnya, Departemen pariwisata menggunakan defenisi ‘wisatawan’ adalah setiap orang yang melakukan perjalan dan menetap untuk sementara di tempat lain selain tempat tinggalnya, untuk salah satu atau beberapa alasan, selain mencari pekerjaan. (Happy Marpaung, 2002 : 37)

I. Bentuk-Bentuk Wisata

Banyak variasi dapat disaksikan mengenai cara orang mengadakan perjalanan wisata. Dilihat dari lamanya orang mengadakan perjalanan, jaraknya yang ditempuh, kendaraan yang digunakan, organisasi perjalanannya, dampaknya di bidang ekonomi dan sebagainya, perjalanan wisata itu dapat diklasifikasikan menjadi bentuk-bentuk wisata. Adapun bentuk-bentuk wisata itu adalah sebagai berikut:

1. Wisata mancanegara (asing, internasional) dan wisata domestic (dalam negeri), di Indonesia disebut wisata nusantara.

Wisatawan mancanegara ialah wisatawan yang dalam perjalanannya memasuki daerah negara yang bukan negaranya sendiri. Kalau perjalanan wisata itu tidak keluar dari batas-batas negara sendiri, wisatawannya adalah wisatawan nusantara (domestik). Wisata nusantara sering dibedakan menjadi wisata regional dan wisata lokal.

2. Wisata reseptif (pasif) dan wisata aktif

Dilihat dari dampaknya secara ekonomis, wisata mancanegara atau kedatangan wisatawan dari luar negeri itu akan menghasilkan pemasukan devisa untuk negara yang bersangkutan. Maka wisata mancanegara itu dilihat secara ekonomis maupun dari sudut kedatangan orang asing disebut wisata reseptif atau pasif (*Inbound tourism*). Sebaliknya, perjalanan warga negara ke luar negeri disebut wisata aktif (*Outbound tourism*).

3. Wisata kecil dan wisata besar

Yang dimaksud dengan wisata kecil dan wisata besar di sini ialah wisata menurut lamanya waktu perjalanan. Wisata kecil ialah wisata jangka pendek (*short term tourism*), yang memakan waktu satu sampai beberapa hari. Adapun yang dimaksud wisata besar memakan waktu beberapa minggu sampai beberapa bulan. Banyak wisata besar berupa wisata mancanegara, sedang wisata kecil hampir selalu ada wisata domestic (nusantara), kecuali penduduk yang berdiam di sepanjang perbatasan

negara, yang mungkin sering mengadakan perjalanan singkat ke negara tetangga.

4. Wisata individual dan wisata terorganisasi

Pariwisata rombongan yang individual itu menyerupai yang disebut wisata sosial, yaitu wisata yang tidak ditangani oleh perusahaan perjalanan, dan menggunakan akomodasi yang khusus disediakan untuk itu, seperti pesanggrahan, dusun wisata, perkemahan, dan sebagainya.

Sedangkan kelompok wisatawan yang menyerahkan segala urusan perjalanan dan kunjungan itu kepada suatu perusahaan perjalanan. Waktu perjalanan, biaya perjalanan, tujuannya, kendaraan yang dipakai, tempat menginap dan seterusnya diserahkan kepada perusahaan perjalanan. Wisatawan tinggal membayar ongkos tertentu dan segala-galanya telah beres. Inilah yang disebut wisata terorganisasi.

5. Klasifikasi wisata menurut kendaraan yang digunakan

Wisata juga diklasifikasikan menurut jenis kendaraan yang digunakan dalam perjalanan wisata. Dengan demikian ada wisata kereta api, wisata jalan raya, (yang menggunakan angkutan jalan raya), wisata laut (menggunakan angkutan laut), wisata udara, wisata bersepeda, dan sebagainya. Kalau tidak menggunakan alat angkutan dapat disebut wisata jalan kaki (*Hiking*). (R.G Soekadijo, 1995 : 20)

J. Jenis Pantai

Semakin maraknya pembangunan ditepian air merupakan perjalanan sejarah yang panjang, yang menyebabkan pantai merupakan salah satu obyek wisata utama baik skala internasional maupun nasional, yang merupakan salah satu penyebab sehingga wisatawan cenderung ke pantai yang indah yang ada di negara maju maupun sedang berkembang (*jurnal, PWK,1993;142*). Semakin berkembangnya kawasan pesisir pantai di Indonesia, maka di kepulauan Indonesia terdapat tiga jenis pantai, (*PSDL – LP Unhas-30*) yaitu :

1. Pantai Paparan

Pantai paparan adalah pantai yang didasari dengan pengendapannya lebih dominan (pantai netral) cirinya adalah :

- a. Muara sungai mempunyai delta, artinya keruh mengandung lumpur dan terjadi sedimentasi.
- b. Pantai mempunyai kedalaman yang teratur (pantai) dan perubahan kedalamannya juga teratur.
- c. Dataran pantainya sangat lebar dan dapat pula lebih dari 20 Km.

Di Indonesia jenis pantai paparan dapat dijumpai di daerah pantai timur Sumatera, pantai Utara Jawa, pantai Barat, pantai Selatan dan pantai timur Kalimantan serta pantai Selatan Irian Jaya.

2. Pantai Samudra

Pantai yang berhadapan langsung dengan samudera/ laut dalam dimana proses erosinya lebih dominan (sumbergense) dicirikan sebagai berikut :

- a. Muara sungai berada dalam teluk, delta tidak berkembang baik dan air jernih
- b. Dataran pantainya berbatasan, sempit dengan garis pantai yang umumnya lurus
- c. Kedalaman pantai kearah laut secara tiba-tiba.

Di Indonesia jenis pantai samudera, pantai Selatan Jawa, pantai Selatan dan pantai Utara Kepulauan Nusa Tenggara dan pulau Timur pantai Utara Irian Jaya, pantai Utara Seram, pantai Timur dan Pantai Barat Pulau Halmahera, dan pantai Utara Pulau Sulawesi.

K. Tipologi Pantai Dengan Pemanfaatannya

Tipologi pantai merupakan model analisis dalam menentukan tipe/bagian pantai terhadap bagian pantai yang akan dimanfaatkan sesuai dengan potensi yang ada pada kawasan pantai, terhadap keterkaitannya dengan peruntukan yang lainnya (*PSDL- Unhas; 1997-53*). Peruntukan pada kawasan pantai dapat dilihat dari keterkaitan tipologi pantai dengan pemanfaatannya yaitu:

1. Pantai dengan Tipe-A

Pantai dengan tipe –A pada umumnya dimanfaatkan untuk pembangunan pelabuhan dengan tambahan fasilitas-fasilitas pelayanan jasa dan perdagangan, pengembangan ekoturisme, yang sesuai seperti ski air, Memancing, Naik Perahu Layar/Motor, dan yang lainnya.

2. Pantai dengan Tipe-B

Pantai tipe –B pada umumnya dimanfaatkan Water From City, Kawasan industri, pemukiman, ekoturisme, dapat pula dimanfaatkan untuk pelabuhan, tetapi memerlukan dermaga yang panjang untuk menjangkau kedalaman laut yang cukup untuk kapal yang bertambat.

3. Pantai dengan Tipe-C

Pantai tipe- C pada umumnya dimanfaatkan untuk konservasi hutan bakau atau pantai, pengembangan ekoturisme peningkatan penjelajahan hutan konservasi melihat flora dan fauna.

4. Pantai dengan Tipe-D

Pantai tipe –D pada umumnya dimanfaatkan untuk budi daya air payau, hutan rawa pantai, pengembangan ekoturisme, peningkatan penjelajahan hutan pantai, pengembangan permukiman dibelakang ekoturisme.

5. Pantai dengan Tipe-E

Pantai tipe –E pada umumnya dimanfaatkan untuk pelabuhan dengan rekayasa break water yang lebih panjang untuk membuat kolam pelabuhan yang lebih luas, pengembangan ekoturisme memancing selama, selancar angin.

Melalui pendekatan tersebut, diketahui masing-masing tipe pantai tetapi kadang fasilitas tambahan akan dibangun dalam rangka memenuhi kriteria teknis, kriteria estetis, atau kepentingan keterkaitannya dengan peruntukan yang lainnya.

(Raharjo Adisasmita, 2007: 100)

L. Kebijakan dan Strategi Penataan Ruang untuk mendukung pengembangan pariwisata meliputi hal-hal sebagai berikut :

1. Pengembangan wilayah dengan pendekatan pengembangan ekosistem, yaitu penataan ruang dilakukan dengan pendekatan secara terpadu dan terkoordinasi, berkelanjutan dan berwawasan lingkungan.
2. Peningkatan keterkaitan fungsi pengembangan kegiatan pariwisata yang baik dengan sektor lainnya untuk memberikan nilai efisiensi yang tinggi dan percepatan pertumbuhan ekonomi wilayah.
3. Pengembangan pariwisata harus dikaitkan dengan pengembangan ekonomi nasional, wilayah dan lokal. Pada tingkat nasional sektor pariwisata harus berperan sebagai prime mover dan secara interaktif terkait dengan pengembangan sektor-sektor lainnya.
4. Pengembangan pariwisata harus diupayakan dapat melibatkan seluruh stakeholder. Dalam konteks ini peran masyarakat terlibat dimulai sektor hulu (memberikan kegiatan produksi yang ekstraktif) sampai dengan kegiatan hilir (kegiatan produksi jasa).
5. Pemanfaatan rencana pengembangan wilayah secara nasional yang dalam hal ini harus terkait dengan dengan Rencana Tata Ruang Wilayah Nasional (RTRWN). Di dalam RTRWN ini diberikan arahan-arahan fungsi lindung dan budidaya. Kawasan lindung dapat dioptimalkan juga sebagai kawasan yang memberikan dukungan bagi kegiatan pengembangan pariwisata (forets tourism) dan kawasan budi daya memberikan alokasi-alokasi ruang

untuk pengembangan pariwisata, terutama dengan kawasan-kawasan andalan dengan sektor unggulannya adalah pariwisata.

6. Pengembangan dukungan sarana-prasarana transportasi secara terpadu intermoda dan terkait dengan struktur pengembangan wilayah. Sedangkan strategi penataan ruang dalam pengembangan kegiatan pariwisata mencakup hal-hal sebagai berikut :
 - a. Pemanfaatan RTRWN, RTRW Provinsi/Kab/Kota untuk mendukung pengembangan pariwisata terutama dalam penyesuaian dengan arahan alokasi pemanfaatan ruang.
 - b. Peningkatan koordinasi lintas sektoral dalam pengembangan pariwisata untuk mewujudkan keserasian dan keterpaduan program-program sektor yang dapat meminimalkan konflik-konflik antar sektor yang terjadi.
 - c. Pengembangan jaringan transportasi nasional, wilayah, dan lokal untuk mendukung pengembangan pariwisata terutama terkait dengan arahan pengembangan jaringan transportasi darat, laut, dan udara, termasuk juga arahan pengembangan alokasi bandara dan pelabuhan.
 - d. Peningkatan peran serta masyarakat dalam pengembangan pariwisata dari proses perencanaan dan pelaksanaan pembangunan.
 - e. Peningkatan keterpaduan program dengan keterlibatan berbagai sektor dalam pengembangan pariwisata.
 - f. Penyusunan rencana tata ruang yang lebih detail untuk pengembangan pariwisata dengan mengacu kepada arahan RTRWN dan RTRW

Provinsi untuk tingkat yang lebih makro, dan mengacu kepada arahan RTRW dan RDTR Kawasan di Kabupaten/Kota untuk tingkat yang lebih detail.

- g. Pemanfaatan standar teknis sektoral dalam menyusun rencana detail/rinci pengembangan kawasan pariwisata.

M. Penilaian Tingkat Kesesuaian Lahan Untuk Kawasan Wisata

Pengukuran tingkat kesesuaian lahan diperlukan agar penggunaan lahan dalam pengembangan suatu kawasan dapat dilakukan secara optimal dan tetap memperhatikan keseimbangan ekosistem.

1. Lereng

Kecuraman, panjang dan bentuk lereng (cembung atau cekung) semuanya mempengaruhi laju aliran permukaan dan erosi. Kecuraman lereng dapat diketahui dari peta tanah, sedangkan panjang dan bentuk lereng tidak tercatat pada peta tanah, namun keduanya sering dapat menjadi petunjuk jenis tanah tertentu, dan pengaruhnya pada penggunaan dan pengelolaan tanah dapat dievaluasi sebagai satuan peta.

Kriteria kecuraman lereng, kepekaan erosi dan kerusakan erosi yang telah terjadi dapat dikelompokkan sebagai berikut:

Tabel 2.1
Kriteria Kemiringan Lereng

No.	Kemiringan(%)	Ket.	Harkat	Bobot	skor
A.	0 sampai 8%	Datar	5	5	25
B.	8 sampai 15%	Landai	4		20
C.	15 sampai 25%	Agak curam	3		15
D.	25 sampai 45%	curam	2		10
E.	30 sampai 3%	Sangat curam	1		5

Sumber : (peraturan menteri pekerjaan umum N0.41/PRT/M/2007)

2. Jenis Tanah

Tanah secara umum diartikan sebagai lapisan dari muka/ kulit bumi sampai ke bawah dengan batas aktivitas biologis, yaitu kedalaman dimana masih dapat dicapai oleh kegiatan organisme. Tanah sebagai salah satu faktor penting yang mempengaruhi kesesuaian penggunaannya, jenisnya berbeda-beda antara satu daerah dengan daerah lainnya¹.

Perbedaan jenis tanah ini lebih dipengaruhi oleh proses pembentukannya, yaitu dipengaruhi oleh faktor-faktor: iklim (terutama suhu dan curah hujan), organisme hidup (terutama vegetasi), sifat dari bahan induk (tekstur, struktur, susunan kimia dan mineral), topografi, dan rentang waktu selama bahan induk diubah menjadi tanah.

Kelima faktor tersebut tidak dapat dipisahkan dan bekerja sendiri-sendiri, bahan induknya diolah oleh iklim dan organisme. Pengolahan ini berlangsung di permukaan bumi pada waktu tertentu. Dengan melihat

¹ Supardi, *Lingkungan Hidup dan Kelestariannya*. (Bandung : Penerbit Alumni,1994)

perannya tersebut, maka bahan induk dan topografi sering dianggap sebagai faktor pasif sedangkan iklim dan organisme disebut faktor aktif. Untuk dapat menentukan apakah suatu kawasan layak untuk pembangunan fungsi tertentu, maka harus diketahui karakteristik tanah pada kawasan tersebut. Selengkapnya dapat dilihat pada tabel 2.2 berikut :

Tabel 2.2
Deskripsi Jenis Tanah

Jenis Tanah	Kepekaan Terhadap Erosi	Harkat	Bobot	Skor
Aluvial, Gley, Planosol, Hidromorf kelabu biru, Laterit berair tanah	Tidak peka	5	5	25
Latosol	Agak peka	4		20
Tanah hutan coklat, Coklat tak bergamping, Mediteran	Kurang peka	3		15
Andosol, Laterit, Grumosol, Podsol, Podsolik	Peka	2		10
Regosol, Litosol, Organosol, Renzina	Sangat peka	1		5

Sumber : Pedoman (peraturan menteri pekerjaan umum NO.41/PRT/M/2007)

3. Geologi

Geologi (batuan), dikhususkan mengenai kekuatan batuan dan tingkat pelapukan batuan, hal tersebut sangat erat hubungannya dengan peletakan pondasi bangunan. Adapun kelas dan bobot berdasarkan geologi (batuan) dapat dilihat pada tabel berikut:

Tabel 2.3
Klasifikasi Kekuatan Batuan

Jenis Batuan	Tingkat kepekaan terhadap erosi dan longsor	Harkat	Bobot	Skor
Batuan vulkanik	Tidak peka	3	3	9
Batuan metamorfik	Kurang peka	2		6
Batuan sedimen	Sangat peka	1		3

Sumber : (Peraturan Menteri Pertanian No 47/Permentan/OT.140/ 10/2006).

4. Intensitas Curah hujan

Curah hujan dapat mempengaruhi kesesuaian lahan dan daya dukung lingkungan, karena hal ini erat kaitannya dengan kondisi tanah dan erosi yang akan berdampak terhadap aktivitas penggunaan lahan.

Tabel 2.4
Deskripsi Intensitas Hujan Harian Rata-Rata

Intensitas Hujan MM/hari hujan	Kategori	Harkat	Bobot	Skor
8 – 13,6	Sangat rendah	5	5	25
13,6 – 20,7	Rendah	4		20
20,7 – 27,7	Sedang	3		15
27,7 – 34,8	Tinggi	2		10
> 34,8	Sangat tinggi	1		5

Sumber : (peraturan menteri pekerjaan umum NO.41/PRT/M/2007)

Kelas kesesuaian lahan terbagi menjadi lima kelas tingkat kemampuan yaitu, sangat sesuai (S1), cukup sesuai (S2), sesuai marginal (S3), tidak sesuai saat ini (N1), tidak sesuai selamanya (N2). Lebih jelasnya dapat dilihat pada tabel berikut ini:

Tabel 2.5
Pembagian Kelas Kemampuan Lahan KOW

No.	Tingkat/kelas Kemampuan lahan	Skor
1.	S1	58 - 64
2.	S2	> 51 - 57
3.	S3	> 45 - 51
4.	N1	> 39 - 45
5.	N2	33 – 39

Kesesuaian lahan pada tingkat kelas

1. Kelas S1 : Sangat sesuai (*highly suitable*). Lahan tidak mempunyai pembatas (penghambat) yang besar untuk pengelolaan yang diberikan, atau hanya mempunyai pembatas yang tidak secara nyata berpengaruh terhadap produksi dan tidak akan menaikkan masukan yang telah biasa diberikan.
2. Kelas S2 : cukup sesuai (*moderately suitable*). Lahan mempunyai pembatas-pembatas yang agak besar untuk mempertahankan tingkat pengelolaan yang harus diterapkan.
3. Kelas S3 : Sesuai marginal adalah lahan mempunyai pembatas yang besar untuk mempertahankan tingkat pengelolaan yang harus diterapkan.

Kelas N1 : tidak sesuai saat ini. Lahan ini mempunyai pembatas yang lebih besar. Tapi masih dapat diperbaiki. Fator pembatas

sedemikian besarnya sehingga tanpa pengeloan yang tinggi, mencegah lahan yang lestari dalam jangka panjang.

N. Pariwisata dalam pandangan Islam

Dalam kaitannya dengan nilai-nilai ideal dari kepariwisataan bagi Islam adalah bagaimana umatnya mengambil pelajaran dari hasil pengamatan dalam perjalanan yang dilakukan Menurut Mufasir Al Maraghi, perjalanan manusia dengan maksud dan keperluan tertentu harus diiringi dengan keharusan untuk memperhatikan dan mengambil pelajaran dari peninggalan dan perdaban dari bangsa-bangsa terdahulu

Pariwisata memiliki nuansa keagamaan yang tercakup di dalam aspek muamalah sebagai wujud dari aspek kehidupan sosial budaya dan sosial ekonomi, disamping itu juga harus di pertimbangkan antara manfaat dan keburukannya. Pandangan agama akan positif apabila dunia kepariwisataan di jalankan dengan cara yang baik untuk mencapai tujuan yang baik. Agama akan berpandangan negatif terhadap wisata walaupun tujuannya baik untuk menyenangkan manusia dan masyarakat tetapi dilakukan dengan cara-cara yang menyimpan dari syariat Islam.

Allah SWT berfirman dalam QS, Saba' ayat 18 berikut :

وَجَعَلْنَا بَيْنَهُمْ وَبَيْنَ الْقُرَىٰ الَّتِي بَرَكْنَا فِيهَا قُرَىٰ ظَاهِرَةً وَقَدَّرْنَا فِيهَا السَّيْرَ سِيرُوا فِيهَا لِيَالِي وَأَيَّامًا آمِنِينَ ﴿١٨﴾

Terjemahnya :

“Dan kami jadikan antara mereka dan antara negeri-negeri yang kami limpahkan berkat kepadanya, beberapa negeri yang berdekatan dan kami tetapkan antara negeri-negeri itu (jarak-jarak) perjalanan. berjalanlah kamu di kota-kota itu pada malam hari dan siang hari dengan dengan aman.”²

Ayat diatas menjelaskan kepada kita bahwa melakukan perjalanan di muka bumi ini akan memberikan manfaat yang luar biasa. Selain menikmati keindahan alam atau rekreasi juga memberikan pemahaman kepada kita untuk mengenal Allah dan bagaimana dengan kejadian-kejadian yang lampau. Hubungannya konsep pariwisata, bahwa pariwisata adalah suatu bentuk perjalanan untuk menikmati keindahan alam.

Dalam mengembangkan pariwisata perlu dipertimbangkan banyak hal termasuk dari segi agama karena akan sangat berdampak pada kehidupan sosial masyarakat. Dalam beberapa hal lainnya Islam sangat sejalan dengan upaya penataan pariwisata yakni menjadi media penumbuhan kesadaran bagi masyarakat dalam menjaga kelestarian lingkungan.

² *Ibid.*

BAB III

METODOLOGI PENELITIAN

A. Lokasi Penelitian

Penelitian ini dilaksanakan pada Kawasan Wisata Pantai Barane di Kecamatan Banggae Timur, Kelurahan Baurung, Kabupaten Majene. Dengan pertimbangan pemilihan lokasi penelitian adalah: Kawasan Wisata Pantai Barane merupakan satu satunya objek wisata di Kabupaten Majene yang sedang dalam masa pengembangan dan sudah di komersilkan menurut data Statistik Kabupaten Majene, yang sangat berpotensi untuk meningkatkan pendapatan daerah jika dikelola dengan baik.

B. Jenis dan Sumber Data

1. Jenis Data

Jenis data yang digunakan dalam penelitian ini terdiri atas 2 (dua), yaitu :

- a. Data kuantitatif adalah jenis data yang berupa angka atau numerik yang bisa diolah dengan menggunakan metode perhitungan yang sederhana. meliputi data luas lokasi penelitian (Kawasan Wisata Pantai Barane), luas penggunaan lahan, jumlah pengunjung, dan jumlah penduduk
- b. Data kualitatif adalah jenis data yang tidak berupa angka tetapi berupa kondisi kualitatif objek dalam ruang lingkup penelitian baik dalam bentuk uraian kalimat maupun penjelasan. yang meliputi data batas dan ruang

lingkup lokasi penelitian, jenis tanah, geologi, topografi, curah hujan, penggunaan lahan, ketersediaan sarana dan prasarana.

2. Sumber Data

a. Data primer yaitu data yang diperoleh dari hasil pengamatan langsung di lapangan berupa data yang diperoleh dari masyarakat melalui wawancara dan observasi langsung di lapangan. Observasi ini dilakukan untuk mengetahui kondisi kualitatif obyek studi. Jenis data yang dimaksud meliputi :

- 1) Kondisi fisik kawasan, yang mencakup letak geografis, kondisi topografi, kelerengan, geologi dan hidrologi
- 2) Pola penggunaan lahan, mencakup pola penggunaan lahan pada kawasan pariwisata
- 3) Aksesibilitas, mencakup pola pergerakan, kemudahan ke lokasi dan kondisi jalan.

b. Data sekunder dengan observasi pada instansi terkait yaitu salah satu teknik penyaringan data melalui instansi terkait mengenai objek yang akan di teliti dan sumber dari pemerintah daerah, Dinas pariwisata, Kantor Statistik, dan kantor Kecamatan, berupa :

- 1) Laporan Rencana Tata Ruang Wilayah Kabupaten Majene
- 2) Laporan rencana induk pengembangan pariwisata Kabupaten Majene
- 3) Jumlah penduduk
- 4) Peta dan luas lokasi

- 5) Topografi
- 6) Jenis tanah
- 7) Struktur batuan
- 8) Curah hujan

C. Metode Pengumpulan Data

Adapun metode pengumpulan data yang dilakukan dalam penelitian ini adalah :

1. Metode Observasi

Merupakan salah satu metode pengumpulan data melalui pengamatan langsung yang diajukan terhadap obyek yang langsung menjadi sasaran penelitian, gunanya untuk memahami kondisi dan potensi objek yang akan dikembangkan. Seperti kondisi lingkungan, pola penggunaan lahan, aksesibilitas, karakteristik, sosial budaya dan sosial masyarakat setempat.

2. Metode Wawancara

Metode ini dilakukan dengan cara wawancara dan diskusi langsung pada masyarakat setempat, instansi yang terkait serta para pengunjung yang ada pada obyek wisata pantai barane.

3. Pendekatan Instansional

Metode ini diperoleh melalui instansi terkait guna mengetahui data kualitatif dan kuantitatif obyek penelitian.

D. Metode analisis

Metode analisis yang akan digunakan dalam penelitian ini sebagai berikut :

1. Analisis secara deskriptif

Metode Deskriptif yaitu satu metode penelitian yang digunakan dalam mengumpulkan informasi tentang keadaan yang sedang berlangsung pada saat itu. Tujuan dari metode ini adalah untuk menggambarkan suatu keadaan yang ada pada saat penelitian dilakukan dan memeriksa sebab akibat melalui identifikasi dari gejala yang ada dari permasalahan. Metode ini dapat digunakan secara luas sehingga dapat membantu dalam melakukan indentifikasi atas variabel yang ada. Pada metode penelitian ini ada dua kriteria yang dalam suatu sistem pengelompokan untuk menjadikan informasi tersebut cocok dengan yang lainnya. Beberapa keuntungan yang diperoleh dari penggunaan metode deskriptif yaitu:

- a. Informasi deskriptif dapat langsung difokuskan pada satu pokok teoritis.
- b. Informasi deskriptif membolehkan perluasan konsep-konsep suatu perspektif
- c. teoritis yang ada pada temuan yang membuktikan kebenaran peramalan yang dibuat dalam teori.
- d. Informasi deskriptif dapat menggaris bawahi aspek-aspek metodologis yang penting dari kumpulan dan penafsiran data. Sehingga dengan

menggunakan pendekatan deskriptif diharapkan dapat dilakukan identifikasi kondisi kawasan tepi laut yang ada pada saat ini yang selanjutnya dapat diketahui peluang untuk pengembangannya.

2. Analisis Kesesuaian Lahan Untuk Pemanfaatan Ruang Kawasan wisata

Adalah penilaian lahan yang dilakukan secara sistematis dengan jalan mengelompokkan lahan kedalam beberapa kategori berdasarkan kemampuan dan faktor yang menghambat penggunaannya untuk tujuan tertentu. Dengan adanya klasifikasi kesesuaian lahan diharapkan perlakuan yang akan diberikan kepada lahan dapat diarahkan sedemikian rupa sesuai dengan kemampuannya sehingga daya dukungnya dapat dipelihara dalam jangka waktu yang tidak terbatas dan lestari.

Variabel yang digunakan antara lain; topografi/kelerengan, jenis tanah, intensitas curah hujan, kedalaman lapisan tanah, pola penggunaan lahan, untuk menentukan kesesuaian lahan sesuai dengan kelasnya yaitu menjadi lima kelas tingkat kemampuan yaitu, sangat sesuai (S1), cukup sesuai (S2), sesuai marginal (S3), tidak sesuai saat ini (N1), tidak sesuai selamanya (N2).

E. Variabel Penelitian

Tabel 3.1
Variabel penelitian

variabel	Jenis data
Aspek fisik dasar	Topografi, kemiringan lereng, klimatologi, hidrologi, geologi & jenis tanah, penggunaan lahan
Pengelola ODTW aksesibilitas	Potensi daya Tarik wisata, antraksi wisata, prasarana dan sarana Jarak ODTW, transportasi, jalur alternatif
Aspek sosial	Aktifitas masyarakat, keamanan & kenyamanan, status kepemilikan lahan, mata pencaharian masyarakat

F. Defenisi Operasional

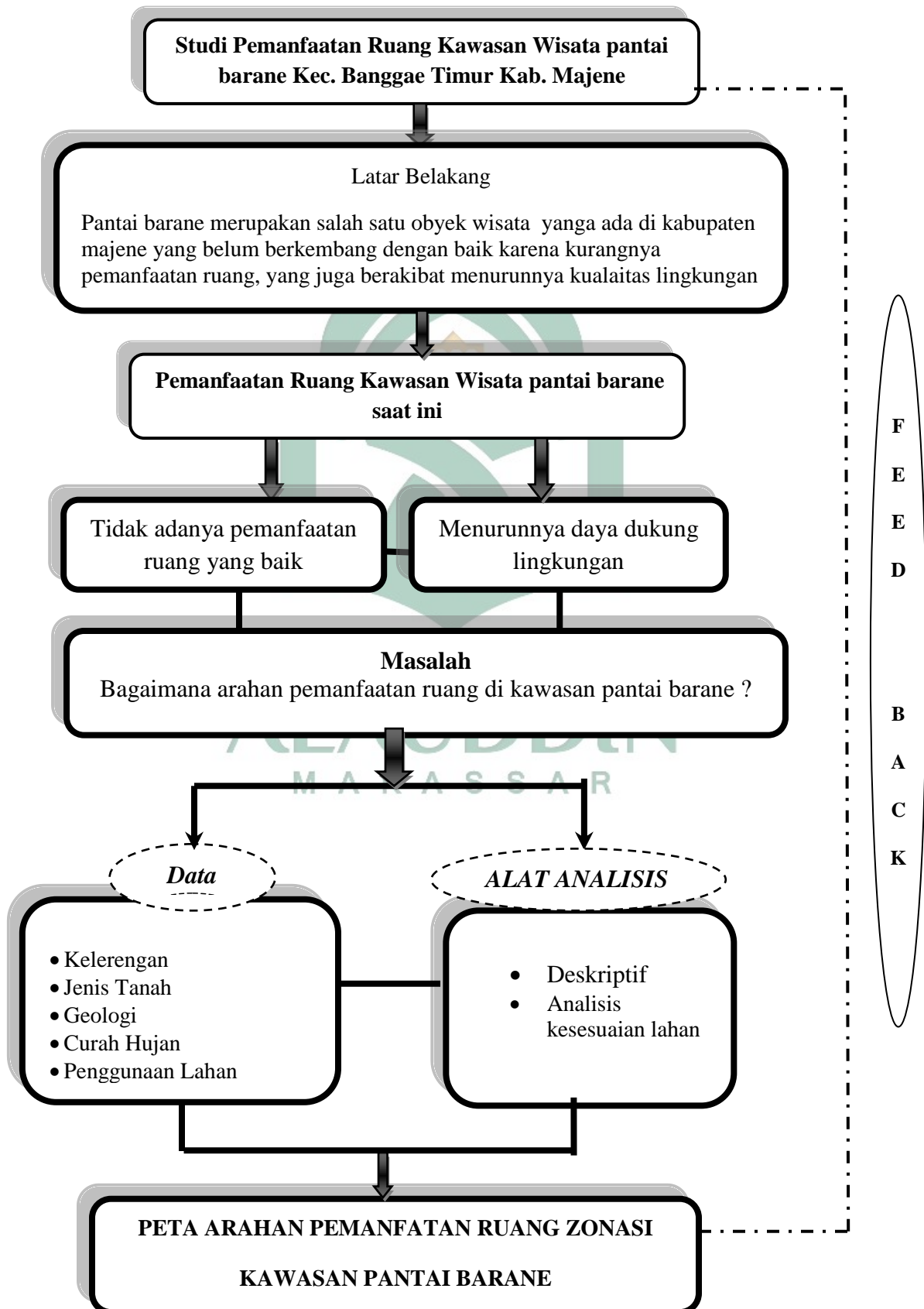
Dalam definisi oprasional ini ada beberapa pengertian yang berkaitan dengan pokok pembahasan materi penelitian untuk jadikan acuan. Definisi tersebut antara lain:

1. Kawasan wisata yaitu suatu wilayah tertentu yang diperuntukkan untuk penyediaan fasilitas kepariwisataan.
2. Pariwisata adalah perjalanan dari satu tempat ke tempat yang lain, bersifat sementara, dilakukan perorangan maupun kelompok, sebagai usaha mencari keseimbangan atau keserasian dan kebahagiaan dengan lingkungan hidup dalam dimensi sosial, budaya, alam dan ilmu.
3. Wisatawan adalah setiap orang yang bertempat tinggal di suatu Negara tanpa memandang kewarganegaraannya, berkunjung ke suatu tempat pada Negara yang sama untuk jangka waktu lebih dari 24 jam yan tujuan perjalanannya dapat diklasifikasikan pada salah satu hal berikut ini.

4. Wisata adalah suatu kegiatan perjalanan dari suatu tempat ketempat lain untuk sementara waktu.
5. Pengembangan adalah memajukan atau memperbaiki, meningkatkan suatu yang ada. Sedangkan pembangunan adalah mengadakan atau membuat sesuatu yang belum ada.
6. Daya tarik adalah segala sesuatu yang terdapat pada objek wisata untuk dikunjungi oleh wisatawan
7. Akomodasi adalah segala sesuatu yang dibutuhkan oleh wisatawan selama wisatawan tersebut melakukan kegiatan wisata didaerah wisata.



KERANGKA PIKIR



BAB IV

ANALISIS DAN PEMBAHASAN

A. Tinjauan Umum Wilayah Kabupaten Majene

1. Gambaran Umum Wilayah Kabupaten Majene

Provinsi Sulawesi Barat dibentuk berdasarkan Undang-Undang Nomor 26 Tahun 2004 dan diresmikan oleh Menteri Dalam Negeri atas nama Presiden Republik Indonesia tanggal 16 Oktober 2004. Provinsi Sulawesi Barat ini merupakan pemekaran dari Provinsi Sulawesi Selatan.

Adapun kecamatan di Kabupaten Majene adalah Kecamatan Banggae, Kecamatan Banggae Timur, Kecamatan Pamboang, Kecamatan Sendana, Kecamatan Tammerodo Sendana, Kecamatan Tubo Sendana, Kecamatan Malunda dan Kecamatan Ulumanda. Kabupaten Majene, dengan panjang pantai 125 Km yang terlatak di pesisir pantai Kabupaten Majene yang meliputi 40 desa dan kelurahan, sesuai dengan :

- Keputusan Dewan Perwakilan Rakyat Daerah Provinsi Sulawesi Selatan Nomor 20 Tahun 2002 tanggal 18 September 2002
- Keputusan Dewan Perwakilan Rakyat Daerah Kabupaten Majene Nomor 10 tahun 2000 tanggal 10 Maret 2000.1

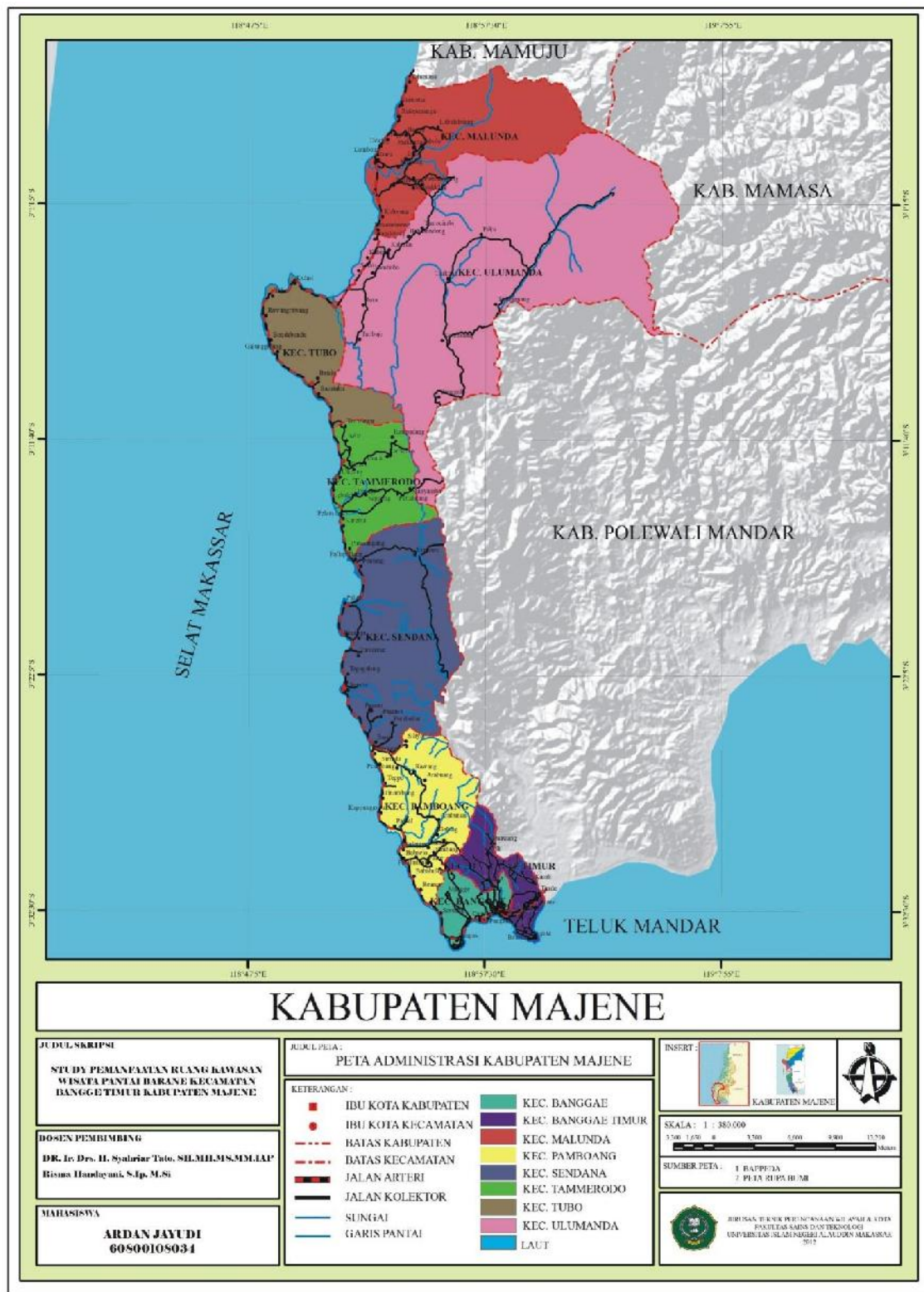
1 [http:// www.sulbarprov.go.id/](http://www.sulbarprov.go.id/)

Ibukota Kabupaten Majene terletak di Kecamatan Banggae dengan luas perkotaan 5.515 km, yang berada di posisi selatan Kabupaten Majene, dengan jam tempuh sekitar 3 jam sampai 4 jam dari ibukota Sulawesi Barat (Mamuju) yaitu \pm 142 km. Kabupaten Majene adalah salah satu Daerah Tingkat II di provinsi Sulawesi Barat, Indonesia. Ibu Kota kabupaten Majene terletak di Kota Majene. Kabupaten ini memiliki luas wilayah 947,84 km² atau sekitar 5,60 persen dari total luas Provinsi Sulawesi Barat, dan berpenduduk sebanyak 138.825 jiwa. Kabupaten Majene mempunyai posisi wilayah yang strategis, terletak sekitar 302 km sebelah utara Kota Makassar. Kabupaten Majene juga didukung dengan keberadaan sarana perdagangan berupa pasar permanen dan pasar darurat.

2. Letak Geografis dan Administratif

Secara geografis, letak wilayah Kabupaten Majene berada pada 2° 38' 45" sampai dengan 3° 38' 15" Lintang Selatan dan 118 ° 45' 00" sampai 119 ° 4'45" Bujur Timur. Adapun batas-batas wilayah administrasi Kabupaten Majene adalah sebagai berikut:

- Sebelah utara berbatasan dengan Kabupaten Mamuju,
- Sebelah selatan berbatasan dengan Teluk Mandar,
- Sebelah timur berbatasan dengan Kabupaten Polewali Mandar,
- Sebelah barat berbatasan dengan Selat Makassar.



KABUPATEN MAJENE

JUDUL SKRIPSI
 STUDI PEMANFAATAN RUANG KAWASAN WISATA PANTAI BARANE KECAMATAN BANGGAE TIMUR KABUPATEN MAJENE

DOSIS PEMBIMBING
 DR. Ir. Drs. H. Syahriar Tute, S.H., M.H., M.M., I.A.P.
 Risma Handayani, S.Ip., M.Si

MAHASISWA
ARDAN JAYUDI
 60500105034

- JUDUL PETA :**
 PETA ADMINISTRASI KABUPATEN MAJENE
- KETERANGAN :**
- IBU KOTA KABUPATEN
 - IBU KOTA KECAMATAN
 - - - BATAS KABUPATEN
 - - - BATAS KECAMATAN
 - == JALAN ARTERI
 - JALAN KOLEKTOR
 - SUNGAI
 - GARIS PANTAI
 - KEC. BANGGAE
 - KEC. BANGGAE TIMUR
 - KEC. MALUNDA
 - KEC. PAMBOANG
 - KEC. SENDANA
 - KEC. TAMMEROODO
 - KEC. TUBO
 - KEC. ULUMANDA
 - LAUT

INSERT :

SKALA : 1 : 380.000

SUMBER PETA : 1. BAPPEJA
 2. PETA RIPTA D/MI

JURUSAN TEKNIK PERENCANAAN KAWASAN WISATA PANTAI BARANE KECAMATAN BANGGAE TIMUR KABUPATEN MAJENE
 UNIVERSITAS SELATAN BARU ULABUDEN MAKASSARA
 2012

Di Kabupaten Majene banyak dijumpai aliran sungai dan pegunungan. Tercatat ada sekitar 86 sungai yang mengalir wilayah Kabupaten Majene dan hampir seluruh kecamatan merupakan daerah pegunungan. Kecamatan Ulumanda tercatat sebagai kecamatan yang paling banyak aliran sungainya, sedangkan Kecamatan Sendana merupakan kecamatan yang paling banyak pegunungannya.

Berdasarkan laporan Badan Meteorologi Klimatologi dan Geofisika Kabupaten Majene, rata-rata suhu udara di Kabupaten Majene sepanjang tahun 2010 sekitar $27,12^{\circ}$ C. Curah hujan di Kabupaten Majene pada tahun 2010 sekitar 2.557 mm. Curah hujan ini lebih besar jika dibandingkan dengan tahun 2009. Sedangkan banyaknya hari hujan sepanjang tahun 2010 adalah 247 hari dengan besaran kelembaban udara sekitar 81,64 persen.

3. Tinjauan Rencana Tata Ruang Wilayah

Rencana tata ruang wilayah adalah hasil perencanaan tata ruang pada wilayah yang merupakan kesatuan geografis beserta segenap unsur terkait yang batas dan sistemnya ditentukan berdasarkan aspek administratif.

Kita semua tahu bahwa Kabupaten Majene merupakan salah satu Kabupaten di Sulawesi Barat yang saat ini sedang dalam status kota berkembang. Berdasarkan aspek penggunaan lahan di kabupaten Majene, sebagian dari wilayah kabupaten ini merupakan ruang terbuka hijau yang belum tersentuh perencanaan apapun. Oleh karena itu meninjau rencana tata ruang wilayah Kabupaten Majene yang merupakan kota berkembang dengan tata keruangan

yang sebagian masih belum terindetifikasi, kabupaten Majene sedang dalam tahap pembangunan menuju pola tata ruang wilayah yang lebih baik.

Sama halnya dengan Kabupaten-Kabupaten pada umumnya, rencana tata ruang wilayah Kabupaten / Kota Majene mengacu pada :

- RTRWN dan RTRWP
- Pedoman dan petunjuk pelaksanaan bidang penataan ruang
- RPJPD

Rencana tata ruang wilayah Kabupaten / Kota disusun dengan memperhatikan:

- Perkembangan permasalahan provinsi dan hasil pengkajian implikasi penataan ruang kota
- Upaya pemerataan pembangunan dan pertumbuhan ekonomi kota
- Daya dukung dan daya tampung lingkungan hidup
- RPJPD
- RTRWK yang berbatasan
- RTR kawasan strategis kota

Adapun rencana tata ruang wilayah Kabupaten / Kota memuat :

- Tujuan , kebijakan dan strategi penataan ruang wilayah kota
- Rencana struktur ruang wilayah kota yang meliputi sistem perkotaan di wilayahnya yang terkait dengan kawasan pedesaan dan sistem jaringan prasarana wilayah kota.

- Rencana pola ruang wilayah kota yang meliputi kawasan lindung kota dan kawasan budidaya kota
- Penetapan kawasan strategis kota
- Arahan pemanfaatan ruang wilayah kota yang berisi indikasi program utama jangka menengah 5 tahunan
- Ketentuan pengendalian pemanfaatan ruang wilayah kota yang berisi ketentuan umum peraturan zonasi, ketentuan perizinan, ketentuan insentif dan disinsentif serta arahan sanksi.
- Rencana penyediaan dan pemanfaatan RTH
- Rencana penyediaan dan pemanfaatan ruang terbuka non hijau
- Rencana penyediaan dan pemanfaatan prasarana dan sarana jaringan pejalan kaki, angkutan umum, kegiatan sektor informal, dan ruang evakuasi bencana, yang dibutuhkan untuk menjalankan fungsi wilayah kota sebagai pusat pelayanan sosial ekonomi dan pusat pertumbuhan wilayah.

Rencana tata ruang wilayah Kabupaten/Kota sebagai pedoman untuk:

- Penyusunan RPJPD
- Penyusunan RPJMD
- Pemanfaatan ruang dan pengendalian pemanfaatan ruang di wilayah kabupaten
- Mewujudkan keterpaduan, keterkaitan, dan keseimbangan antar sektor
- Penetapan lokasi dan fungsi ruang untuk investasi

- Penataan ruang kawasan strategis Kabupaten

Adapun rencana tata ruang wilayah Kabupaten/Kota dalam jangka 20 tahun, ditinjau kembali 1 kali dalam lima tahun dan ditinjau kembali lebih dari 1 kali dalam lima tahun, dalam hal:

- Perubahan kondisi lingkungan strategis tertentu yang berkaitan dengan bencana alam skala besar
- Perubahan batas teritorial negara, provinsi dan/ atau kabupaten.

Peninjauan kembali rencana tata ruang merupakan upaya untuk melihat kesesuaian antara rencana tata ruang dan kebutuhan pembangunan yang memperhatikan perkembangan lingkungan strategis dan dinamika internal serta pelaksanaan pemanfaatan ruang.

4. Rona kepariwisataan Kabupaten majene

Salah satu sektor ekonomi strategis dan berpeluang dalam pembangunan ke depan Kabupaten Majene adalah sektor pariwisata. Sektor pariwisata akan memegang peranan penting dalam upaya percepatan pembangunan ekonomi daerah yang tidak hanya dari segi peningkatan pendapatan daerah dan masyarakat, akan tetapi sektor ini juga dapat membantu mengatasi masalah tenaga kerja. Selanjutnya sektor ini dapat pula merangsang atau memberikan pengaruh secara langsung terhadap berbagai kegiatan ekonomi lainnya. Melalui pelaksanaan serangkaian kebijaksanaan yang selama ini telah ditingkatkan pembinaan dan pengembangan kepariwisataan, seperti meningkatkan promosi

pariwisata, menyiapkan dan meningkatkan mutu pelayanan dan mutu produk-produk wisata. Saat ini beberapa daerah tujuan obyek wisata di Kabupaten Majene yang sangat potensial untuk dikembangkan, antara lain:

1. DTW Wisata Alam

- Permandian Sungai Teppo di Wilayah Kelurahan Pangali-ali Kecamatan Banggae
- Permandian Udhuhun Pokki di wilayah Kelurahan Lalampanua Kecamatan Pamboang
- Permandian Sungai Tubo di Desa Tubo Kecamatan Sendana
- Permandian Air Panas Makula di desa Tallu Banua Sendana
- Air Terjun Mario dan Takkulilia yang berada di wilayah Kelurahan Malunda Kecamatan Malunda
- Air Terjun Orongan Puawang yang berada di Kelurahan Baruga Dua Kecamatan Banggae
- Wai Makula Tinggas yang berada di Kelurahan Mosso Kecamatan Sendana

2. DTW Wisata Bahari

- Pantai Pasir Putih Leppe, Pantai Pasir Tamo, Pasir Putih Barane dan Pantai Pasir Dato Pangale di Kelurahan Baurung Kecamatan Banggae memiliki panorama pantai yang sangat indah
- Pantai Luaor di wilayah Desa Bonde Kecamatan Pamboang
- Pantai Rewataa di Kelurahan Lalampanua Kecamatan Pamboang

- Pulau/Pantai Maluno yang berada di wilayah Desa Puttada Kecamatan Sendana
 - Pulau Idaman/Taimanu di Desa Sendana Kecamatan Sendana
 - Pantai Pasir Putih Bonde-Bonde di Desa Onang Kecamatan Sendana
 - Pantai Pasir Putih di Kelurahan Totoli Kecamatan Banggae
3. DTW Wisata Budaya dan Sejarah
- Makam Raja-Raja Ondongan dan Makam Syekh Abdul Mannan di Kelurahan Pangali-ali, sebagai salah satu objek wisata budaya dan memiliki nilai historis yang sangat tinggi.
 - Benteng Ammana Wewang di Desa Betteng Kecamatan Pamboang bersejarah.

B. Tinjauan Umum Wilayah Kecamatan Banggae Timur

1. Gambaran Umum Wilayah Kecamatan Banggae Timur

Kecamatan Banggae Timur terbentuk dari Perda (Peraturan Daerah) *Kabupaten Majene No. 4 tahun 2006 tentang Pembentukan Kecamatan Banggae Timur*, yang merupakan hasil pemekaran dari Kecamatan Banggae.

Kecamatan Banggae Timur merupakan kecamatan dengan luas wilayah terkecil dari delapan kecamatan di kabupaten Majene yakni dengan Luas Kecamatan 3,17% dari luas total wilayah Kabupaten Majene yang luasnya 31.670.000 Ha, 30,04 Km².

Kecamatan Banggae Timur awalnya terbagi atas 5 (lima) Kelurahan, yakni :

- a. Kelurahan Labuang,
- b. Kelurahan Baurung,
- c. Kelurahan Baruga,
- d. Kelurahan Baruga Dhua,
- e. Kelurahan Tande.

Berdasarkan *Peraturan Daerah Kabupaten Majene No. 8 tahun 2010 tentang Pembentukan Kelurahan menjadi Kelurahan dan Pembentukan Kelurahan menjadi Desa diwilayah Kabupaten Majene*, dan dilakukan pemekaran wilayah kelurahan, yakni :

- Pemekaran Kelurahan Baurung diwilayah Kecamatan Banggae Timur, dimekarkan dan dibentuk wilayah baru yaitu :
 - a. Kelurahan Baurung;
 - b. Kelurahan Lembang.
- Pemekaran Kelurahan Labuang diwilayah Kecamatan Banggae Timur, dimekarkan dan dibentuk wilayah baru yaitu :
 - a. Kelurahan Labuang;
 - b. Kelurahan Labuang Utara;
- Pemekaran Kelurahan Tande diwilayah Kecamatan Banggae Timur, dimekarkan dan dibentuk wilayah baru yaitu :

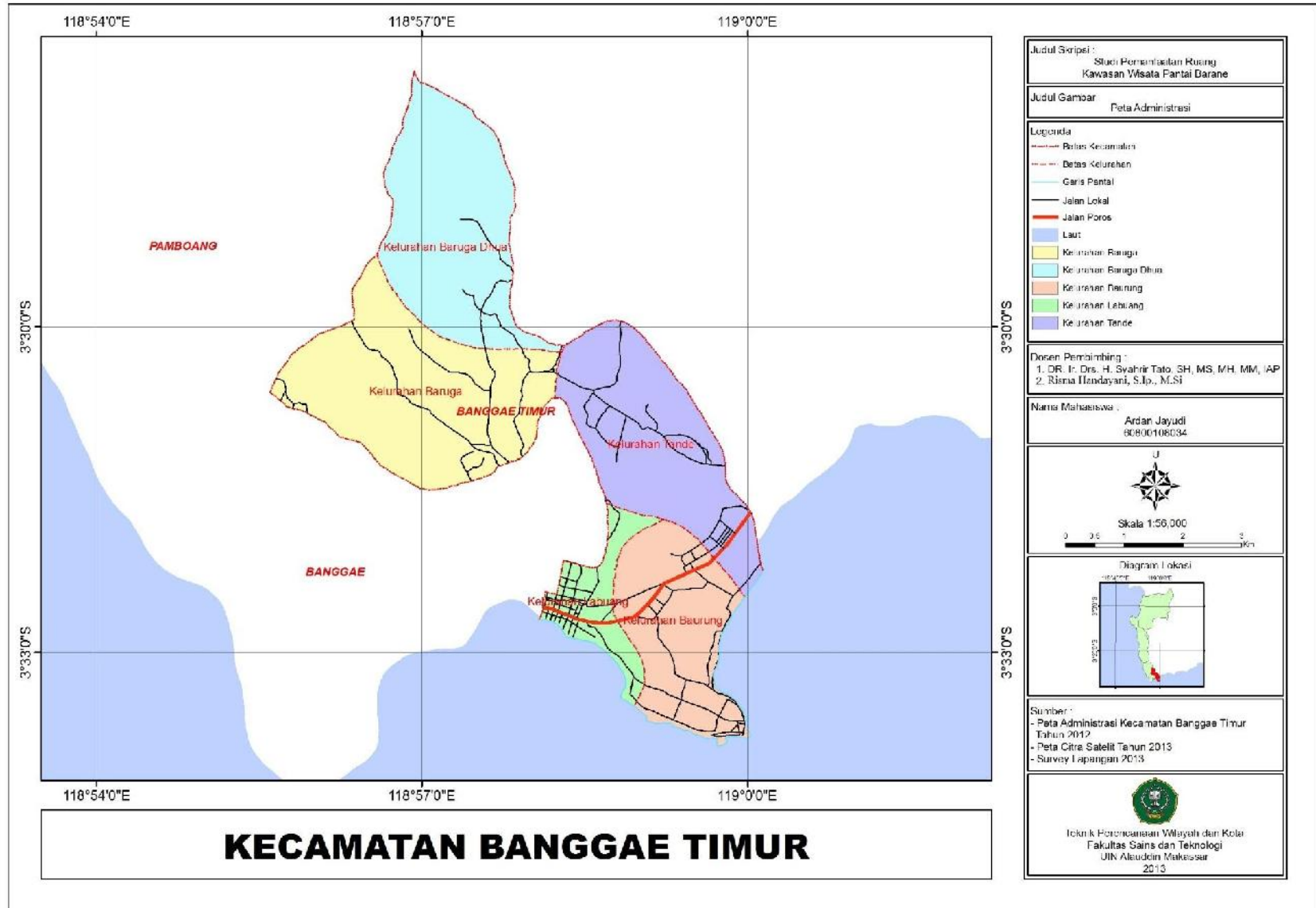
- a. Kelurahan Tande;
- b. Kelurahan Tande Timur
- Pemekaran Kelurahan Baruga Dhua diwilayah Kecamatan Banggae Timur, dimekarkan dan dibentuk wilayah baru yaitu :
 - a. Kelurahan Baruga Dhua;
 - b. Desa Buttu Baruga.

Dari adanya pemekaran tersebut sampai saat ini ibukota kecamatan Banggae Timur masih belum ditentukan, namun awalnya sebelum pemekaran ibukota kecamatan Banggae Timur ialah Labuang yang berganti nama setelah dimekarkan menjadi Labuang Utara, dan kemudian hasil pemekarannya dinamakan Kelurahan Labuang.

2. Letak Geografis dan Administratif

Kecamatan Banggae Timur adalah salah satu dari beberapa kecamatan yang berada di Kabupaten Majene yang terletak antara $3^{\circ}32'32''$ LS dan antara $118^{\circ}58'28''$ BT. Luas wilayah Kecamatan Banggae Timur adalah $30,04 \text{ Km}^2$. Adapun batas-batas wilayah administrasi Kecamatan Banggae Timur adalah sebagai berikut:

- Sebelah utara berbatasan dengan Kabupaten Polmas.
- Sebelah selatan berbatasan dengan Selat Makassar.
- Sebelah timur berbatasan dengan Kabupaten Polmas,
- Sebelah barat berbatasan dengan Kecamatan Banggae.



3. Aspek fisik dasar

a. Topografi

Secara topografi kecamatan Banggae Timur merupakan salah satu kecamatan yang berada pada ketinggian 0 - 25 m sampai diatas 500 meter Diatas permukaan laut dengan tingkat variasi topografi terdiri dari pesisir, dataran pantai, landai sampai kepada perbukitan ditinjau dari segi kemiringan lereng kecamatan banggae Timur berada pada kemiringan lereng 0-2% sampai >25%

b. Klimatologi

Kondisi iklim wilayah Kecamatan Banggae Timur dan sekitarnya secara umum ditandai dengan hari hujan dan curah hujan yang relatif tinggi dan sangat dipengaruhi oleh angin musim, hal ini dikarenakan wilayahnya berbatasan dengan laut lepas (Selat Makassar dan Teluk mandar).

Berdasarkan hasil pengamatan dari Stasiun Meteorologi dan Geofisika Banggae Timur, memperlihatkan rerata hari hujan dan curah hujan berkisar antara 11,38 - 11,67 hari hujan dengan jumlah curah hujan reratanya berkisar antara 13 – 20 mm(relatif basah)

c. Hidrologi

Kondisi hidrologi di suatu wilayah dapat ditinjau dari kondisi air permukaan dan air tanahnya (ground water). Keadaan hidrologi di Kecamatan Banggae Timur dipengaruhi oleh keadaan geografi dan iklim di wilayah tersebut. Adapun potensi air dan sumber daya air di Kecamatan Banggae

Timur, salah satunya yakni air dalam tanah namun debitnya masih tergolong sedang.

d. Geologi

Kecamatan Banggae Timur merupakan wilayah dengan daerah pantai dan dataran tinggi yang tersebar di seluruh wilayah kecamatan. Adapun jenis batuan yang ada di Kecamatan Banggae Timur adalah alluvium, batu pasir dan konglomerat, batuan malihan dan jenis batuan marmer pualam, dengan jenis tanah terdiri dari jenis tanah alluvial, aluvial, podzolik merah kuning, dan litosol.

e. Penggunaan lahan

Pola penggunaan lahan di Kecamatan Banggae Timur terdiri permukiman, pendidikan, perkantoran, peribadatan, jasa/umum, kesehatan, jalan, hutan bakau, kebun campuran, tambak, lap. Olah raga, dan kuburan.

4. Aspek Demografi dan Sosial Budaya

a. Keadaan Penduduk (Demografi)

Kecamatan Banggae Timur dengan penduduk sebesar 26.420 jiwa, Setelah beberapa kelurahan di Kecamatan Banggae Timur mengalami pemekaran sehingga terbagi atas sembilan kelurahan, maka data kependudukan terakhir yakni dapat dilihat pada tabel berikut ini :

Tabel 4.1
Jumlah Penduduk di Kecamatan
Banggae Timur (Maret 2012)

No.	Kelurahan	L	P	L+P
1.	Labuang	2.262	2.577	4.839
2.	Labuang Utara	2.669	2.610	5.279
3.	Baurung	2.172	2.336	4.508
4.	Lembang	2.052	2.215	4.267
5.	Baruga	873	903	1.776
6.	Baruga Dhua	697	775	1.472
7.	Tande	722	807	1.529
8.	Tande Timur	860	883	1.743
9.	Buttu Baruga	448	559	1.007
Jumlah		12.755	13.665	26.420

Sumber : Kecamatan Banggae Timur dalam Angka 2012

b. Keadaan Sosial Budaya di Kecamatan Banggae Timur

Masyarakat yang ada di Kecamatan Banggae Timur terdiri dari berbagai suku. Seperti halnya dengan kecamatan-kecamatan yang ada di Kabupaten Majene, Suku Mandar merupakan suku asli masyarakat Kecamatan Banggae Timur, sedangkan beberapa suku pendatang, antara lain yang dominan adalah suku Bugis, Kecamatan banggae Timur merupakan kecamatan yang dekat dengan daerah pesisir. Karakter suatu tempat tentunya sangat berkaitan erat dengan relief atau bentuk permukaan tempat tersebut. Karena terletak di kawasan pesisir, maka sosial budaya yang berkembang di Kecamatan banggae Timur juga merupakan sutau kehidupan sosial yang tidak

berorientasi jauh dari kehidupan pantai dan pesisir. Sebagian besar penduduk di Kecamatan Banggae Timur khususnya penduduk yang tinggal di kawasan pesisir bermata pencaharian sebagai nelayan sedangkan yang tinggal di daerah daratan sebagian besar juga bermata pencaharian sebagai PNS, pedagang, atau yang bergerak di sektor jasa..

C. Tinjauan Umum Kawasan Penelitian

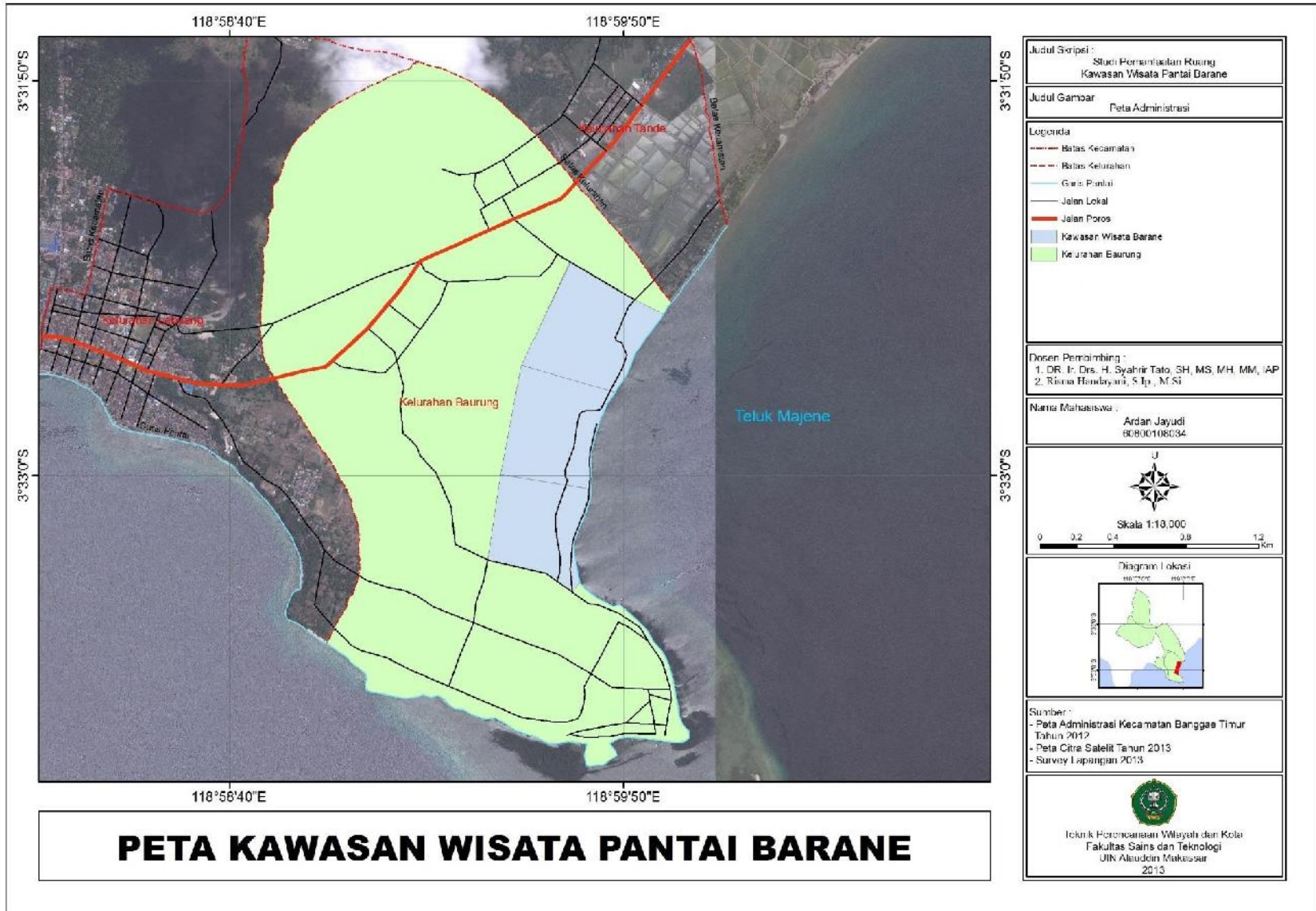
1. Kawasan Wisata Pantai Barane

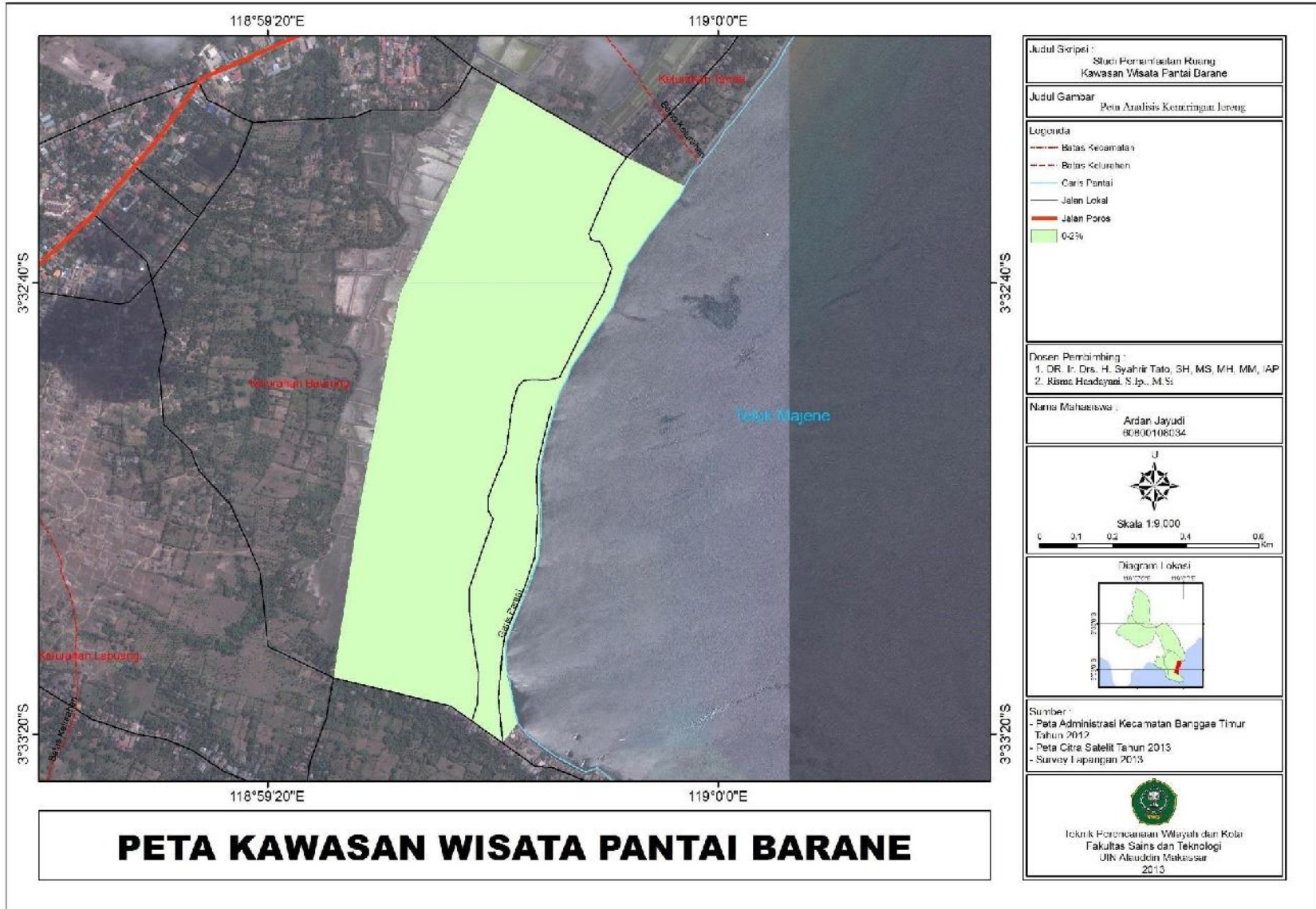
Kawasan Obyek Wisata Pantai Barane merupakan salah satu obyek wisata alam andalan yang ada di Kabupaten Majene tepatnya di Kecamatan Banggae Timur yang memiliki keunikan tersendiri. Kawasan wisata ini terletak di Kelurahan Baurung, sekitar 3 Km dari ibukota kabupaten, dengan luas kawasan ± 2 Ha

2. Kondisi Fisik Kawasan

a. Kemiringan lereng

Secara topografi kawasan Pantai Barane memiliki ketinggian 0-25mdpl dengan kemiringan lereng 0-2% di kawasan ini merupakan kawasan yang landai





b. Kondisi Geologi/Jenis Tanah

Berdasarkan hasil penelitian dan data yang di peroleh, kawasan wisata pantai barane memiliki jenis batuan alluvial, dan jenis tanah terdiri dari alluvial dan mediteran.

c. Kondisi Hidrologi

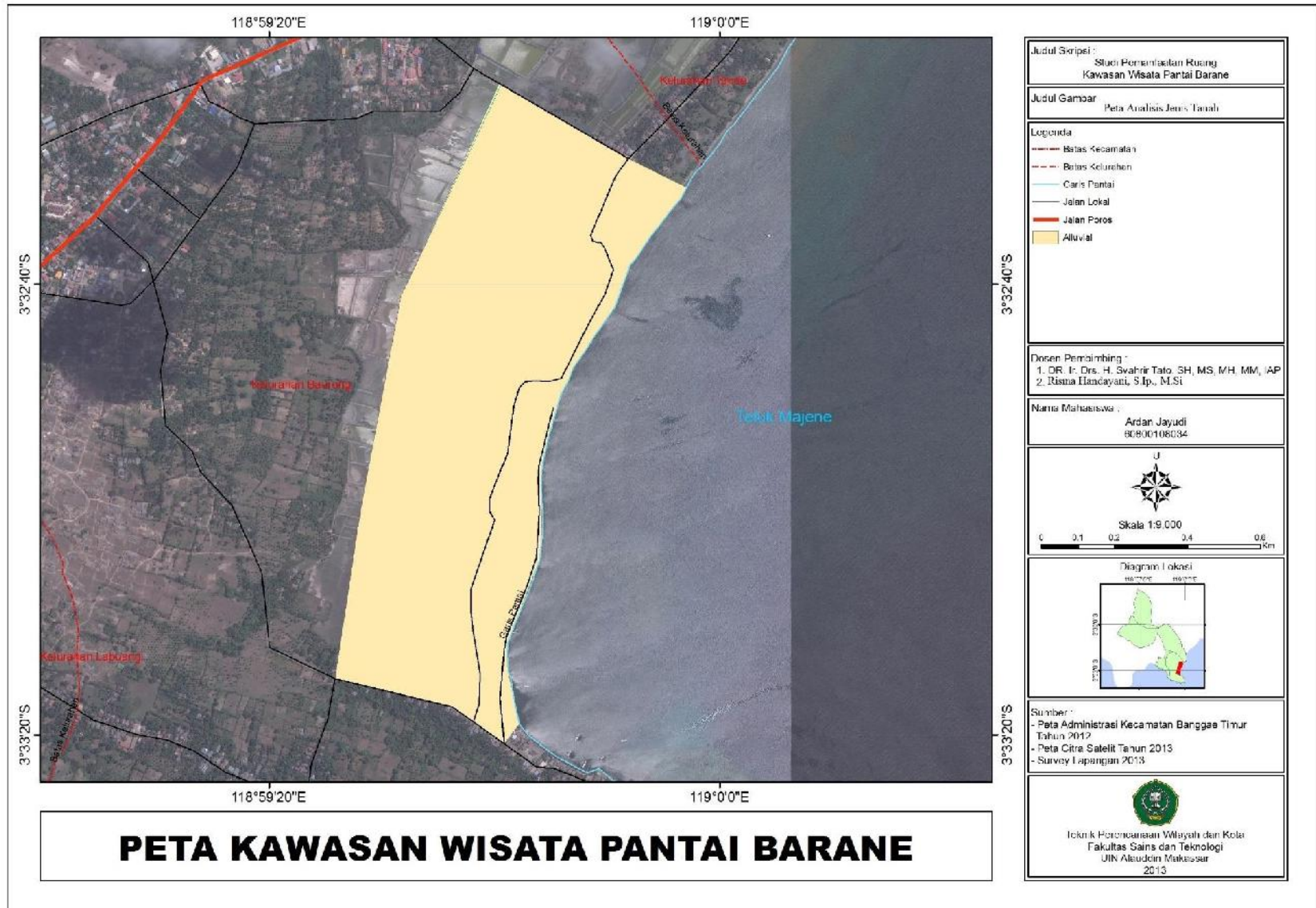
Potensi air yang ada di kawsan wisata pantai barane bersumber dari air tanah yang ada di pantai barane.

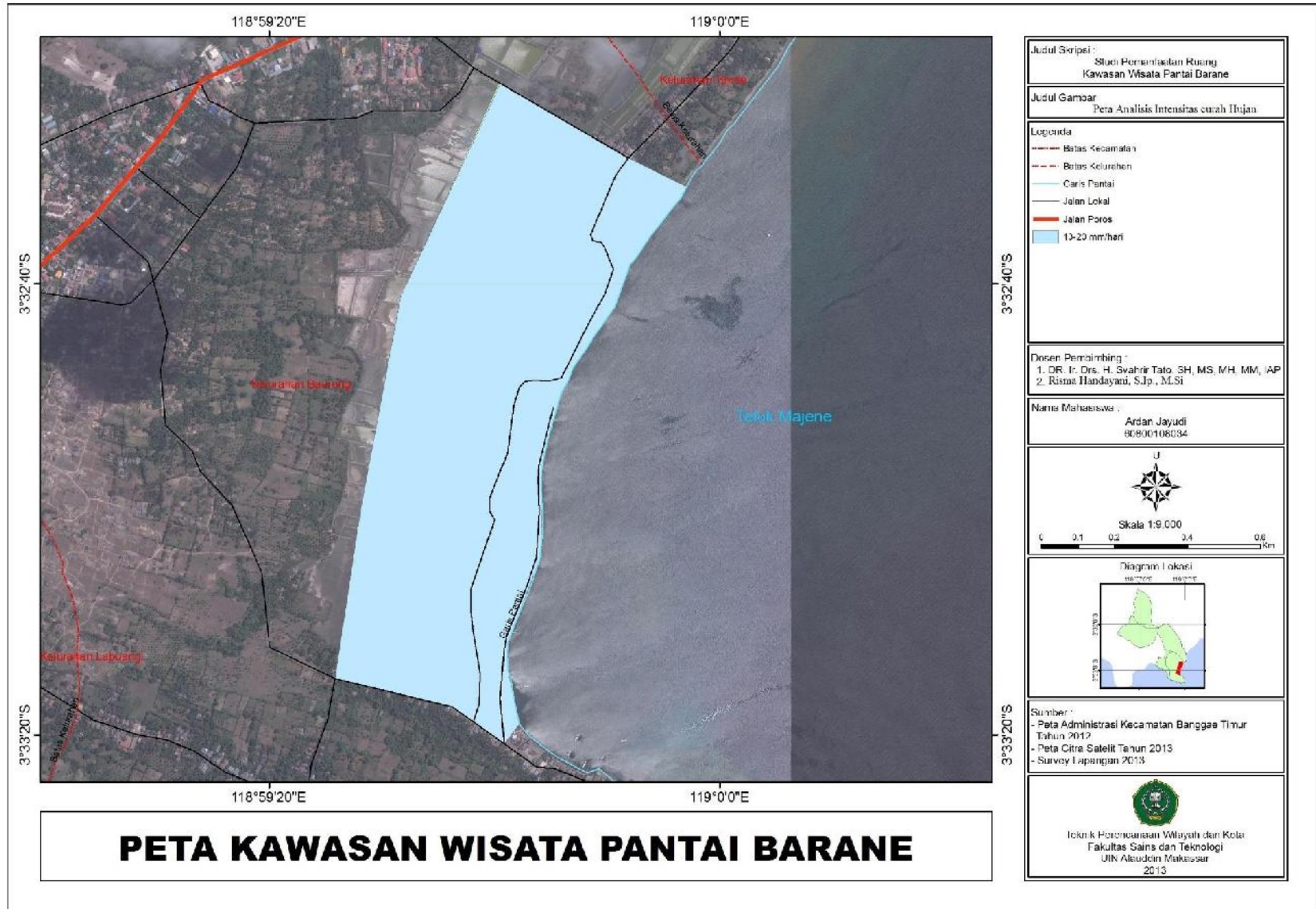
d. Klimatologi

Kondisi Klimatologi di kawasan Pantai barane sama dengan wilayah-wilayah lain pada umumnya. Kawasan ini mengalami dua kali perubahan iklim yaitu musim hujan dan musim kemarau.

Keadaan Iklim kawasan ini memiliki suhu udara berkisar antara 30°C. dengan curah hujan rata-rata 13–20 mm perhari hujan. Musim hujan biasanya terjadi pada bulan Oktober sampai bulan Maret dan kemarau terjadi pada bulan April - September.

Sesuai dengan letak geografisnya kondisi kawasan Pantai barane beriklim tropis dengan temperature berkisar antara 18°-23°C.



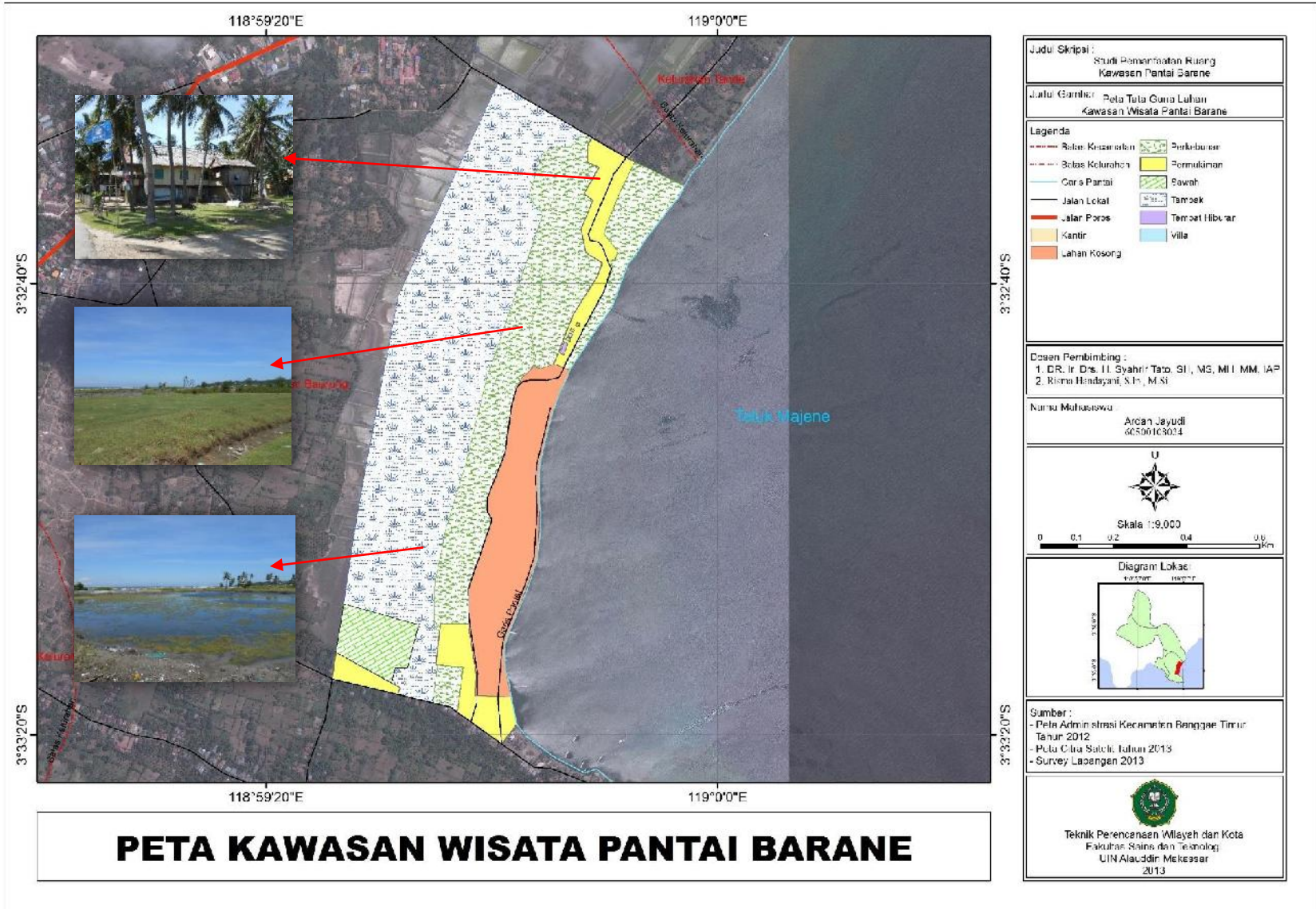


e. Kondisi penggunaan lahan

Penggunaan lahan pada kawasan wisata pantai barane, sebagian besar digunakan untuk permukiman masyarakat yang berprofesi sebagai nelayan, terdapat juga tambak dan lahan kosong, sedangkan lahan terbangun yang menunjang fasilitas kawasan wisata pantai barane sebagai kawasan wisata adalah rumah bernyanyi, pos kesehatan, gazebo dan toilet/kamar ganti, untuk lebih jelasnya dapat di lihat pada gambar berikut:

Gambar 4.1
Visualisasi penggunaan lahan yang ada di kawasan obyek wisata pantai barane





f. Daya Tarik kawasan wisata pantai barane

Kawasan wisata pantai barane merupakan salah satu objek wisata di kabupaten Majene yang memiliki keunikan tersendiri, dimana pantai barane memiliki keindahan tersendiri yaitu pantai yang berpasir putih dengan udara yang segar dan menghadap lautan lepas sehingga selalu ramai dikunjungi wisatawan, untuk lebih jelasnya dapat dilihat pada gambar berikut :

Gambar 4.2
Visualisasi daya tarik di kawasan obyek
wisata pantai barane



g. Sarana penunjang wisata

Sarana penunjang pariwisata sangat penting dalam mendukung peningkatan dan pengembangan pariwisata pantai barane. Sarana penunjang yang terdapat dikawasan pantai barane saat ini terdapat rumah bernyanyi sekaligus cafe, dan terdapat juga pondok wisata atau pondok peristirahatan, gazebo, kantin, toilet dan kamar ganti untuk lebih jelasnya dapat dilihat pada gambar berikut :

Gambar 4.3

Visualisasi sarana penunjang wisata yang ada di kawasan obyek
Wisata Pantai Barane



h. Aksesibilitas

Kondisi jalan di kawasan wisata pantai barane tergolong cukup baik, kondisi permukaan jalan di kawasan wisata tersebut terdiri dari aspal, Jarak dari ibukota kabupaten ke lokasi ini ± 5 Km yang dapat ditempuh selama ± 10

menit dengan menggunakan mobil ataupun motor. Untuk lebih jelasnya dapat dilihat pada gambar berikut :

Gambar 4.4

Visualisasi kondisi jalan yang ada di kawasan obyek
Wisata Pantai Barane



i. Kunjungan Wisatawan

Dalam pengembangan kepariwisataan potensi wisata dapat dijadikan parameter dalam perencanaan suatu kawasan wisata. Gambaran potensi wisatawan yang berkunjung ke lokasi pengembangan merupakan suatu masukan (input) yang cukup berarti dalam pengembangan kepariwisataan dimasa akan datang, begitupun halnya dengan kawasan objek wisata pantai Barane yang terletak di Kecamatan Banggae Timur Kabupaten Majene . Berdasarkan data yang diperoleh dari instansi jumlah kunjungan wisatawan pada obyek wisata pantai barane pada tahun 2009 hingga tahun 2013 terus mengalami peningkatan. Adapun jumlah kunjungan wisatawan pada obyek wisata pantai barane untuk lebih jelasnya pada tabel 4.2 berikut :

Tabel 4.2
Kunjungan Wisata Kawasan objek Pantai Barane

No	Tahun	Jumlah Kunjungan	Persentase (%)
1	2009	1.652	15,69
2	2010	1.841	17,48
3	2011	2.156	20,47
4	2012	2.375	22,55
5	2013	2.504	23,78
Jumlah		10.528	100

Sumber : Dinas Pariwisata Kota Majene Tahun 2013

Dari data diatas dapat dilihat bahwa jumlah pengunjung setiap tahunnya meningkat, Kawasan wisata Pantai Barane memiliki daya tarik wisata yang dengan sendirinya dapat menarik wisatawan untuk berkunjung ke kawasan tersebut. Berdasarkan hasil wawancara kepada warga setempat dan dinas Pariwisata Kabupaten Majene, pengunjung kawasan wisata Pantai barane saat ini masih didominasi oleh pengunjung lokal yakni masyarakat sekitar Kabupaten Majene, akan tetapi seiring dengan perkembangannya hingga tahun 2011 pengunjung yang datang juga berasal dari luar daerah Kabupaten Majene. Adapun Jumlah puncak pengunjung terjadi pada hari raya dan libur sekolah.

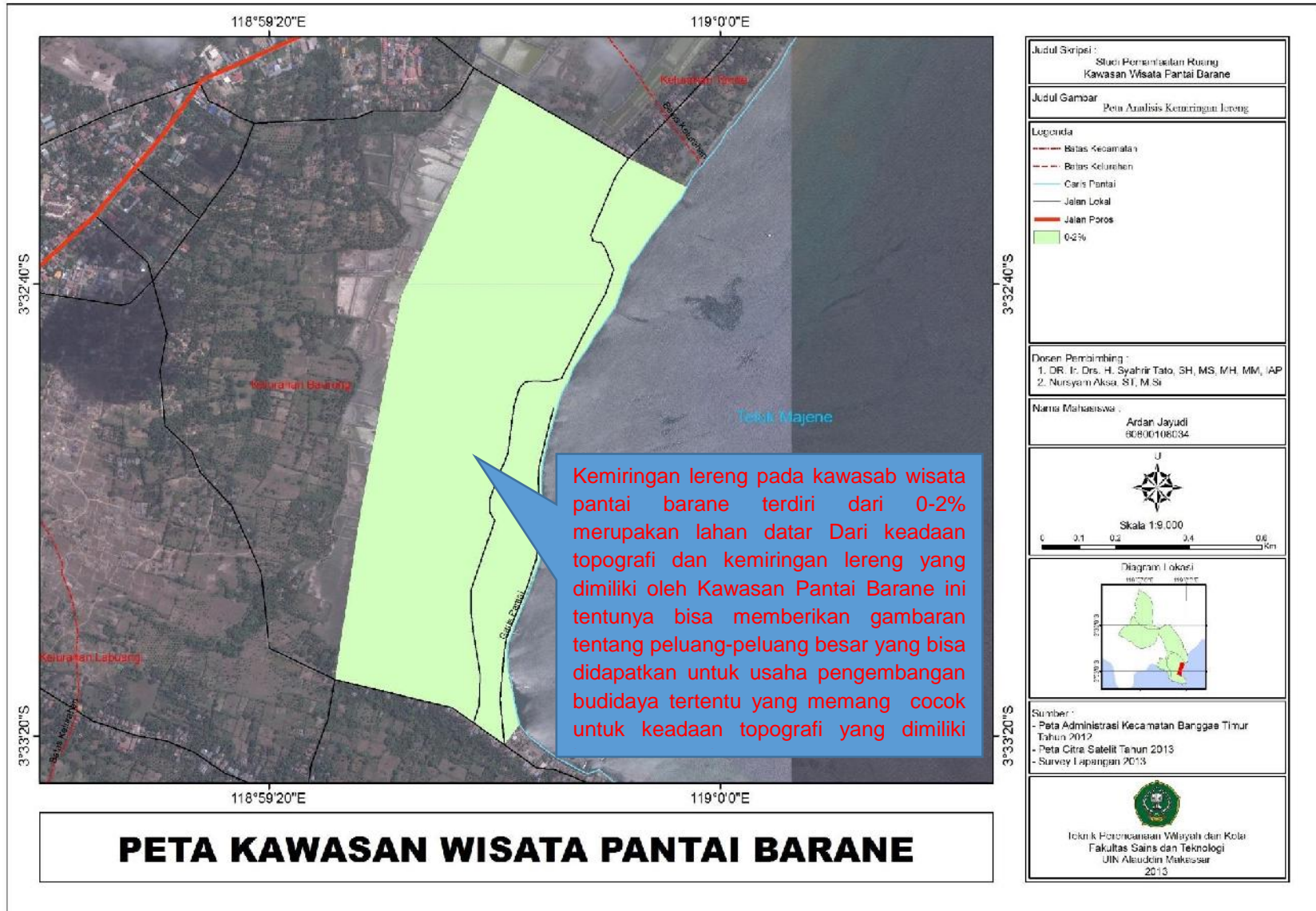
D. Analisis Karakteristik Fisik Kawasan

Untuk mengetahui kondisi suatu kawasan objek wisata khususnya kawasan wisata Pantai Barane maka perlu dilakukan suatu analisis terhadap kondisi fisik lokasi kawasan tersebut. Analisis ini digunakan untuk mengetahui bagaimana kondisi fisik kawasan objek wisata Pantai Barane sebagai salah satu kawasan objek wisata andalan yang ada di Kabupaten Majene.

1. Analisis Kemiringan Lereng

Kawasan Wisata Pantai Barane secara umum mempunyai kondisi wilayah yang datar dan bergelombang, memiliki ketinggian 0-25mdpl dengan kemiringan lereng yaitu 0-2 %. Berdasarkan kemiringan lereng tersebut maka dapat disimpulkan bahwa kawasan ini sangat mendukung untuk pengembangan kawasan budidaya.

Dari keadaan topografi dan kemiringan lereng yang dimiliki oleh Kawasan Pantai Barane ini tentunya bisa memberikan gambaran tentang peluang-peluang besar yang bisa didapatkan untuk usaha pengembangan budidaya tertentu yang memang cocok untuk keadaan topografi yang dimiliki kawasan tersebut.



2. Analisis Geologi Dan Jenis Tanah

Berdasarkan jenis struktur batuan dan tanah yang dimiliki oleh kawasan Pantai Barane dan sekitarnya yaitu salah satunya batuan Alluvial pantai yang terbentuk dari kerikil, pasir dan lempung.

Dari jenis batuan yang ada di kawasan Pantai Barane dapat dikatakan bahwa kawasan tersebut mempunyai daya dukung yang cukup untuk melakukan kegiatan budidaya.

Tanah aluvial merupakan salah satu jenis tanah yang tidak peka dan tidak terpengaruh oleh intensitas hujan yang tinggi. Hal ini memungkinkan untuk dilakukan pembangunan karena kekuatan dan struktur tanah yang relatif stabil sehingga lahan dengan jenis tanah ini sangat cocok untuk dikembangkan.

3. Analisis Intensitas Curah Hujan

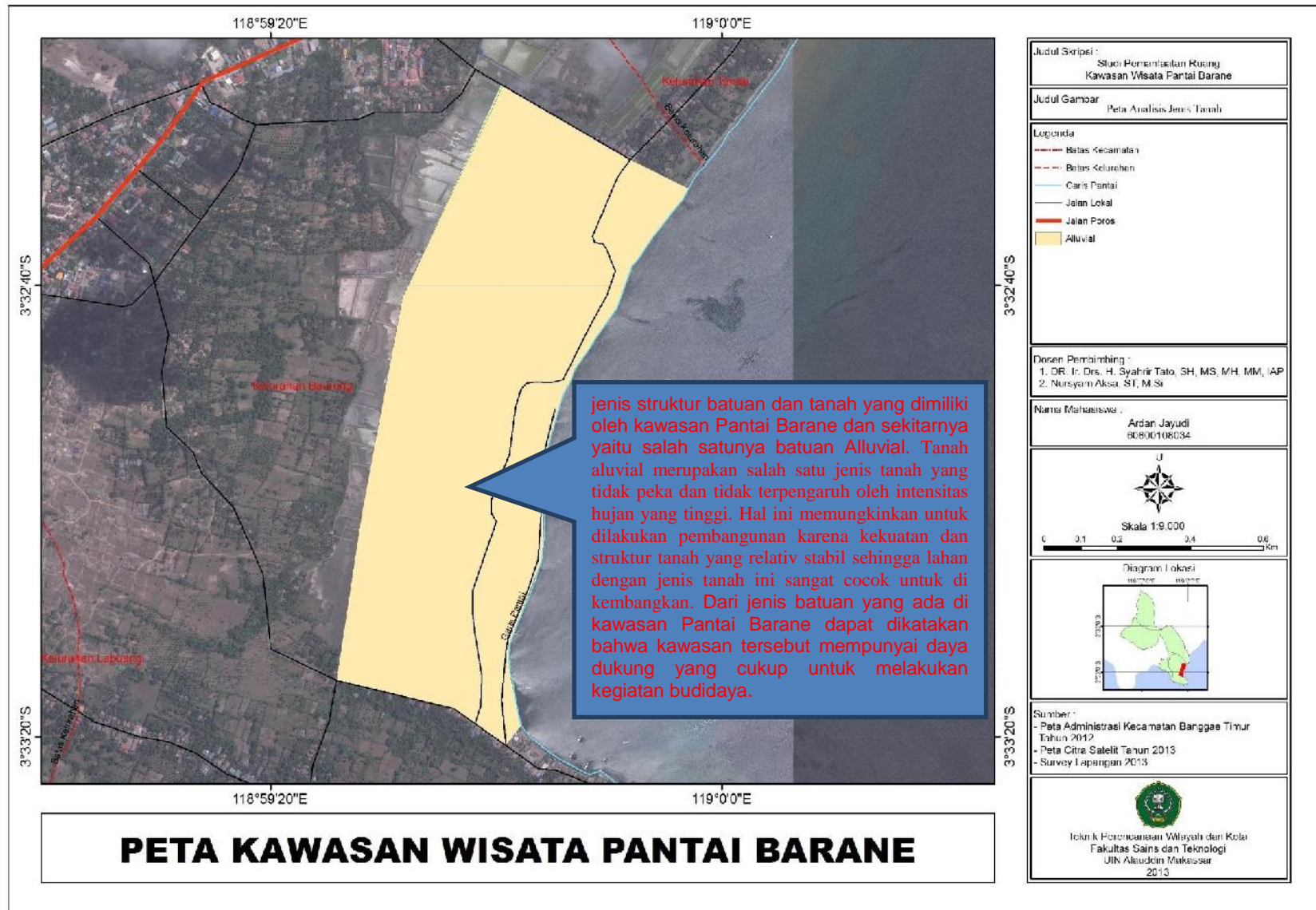
Berdasarkan kondisi Klimatologi di kawasan Pantai Barane. Kawasan ini mengalami dua kali perubahan iklim yaitu musim hujan dan musim kemarau.

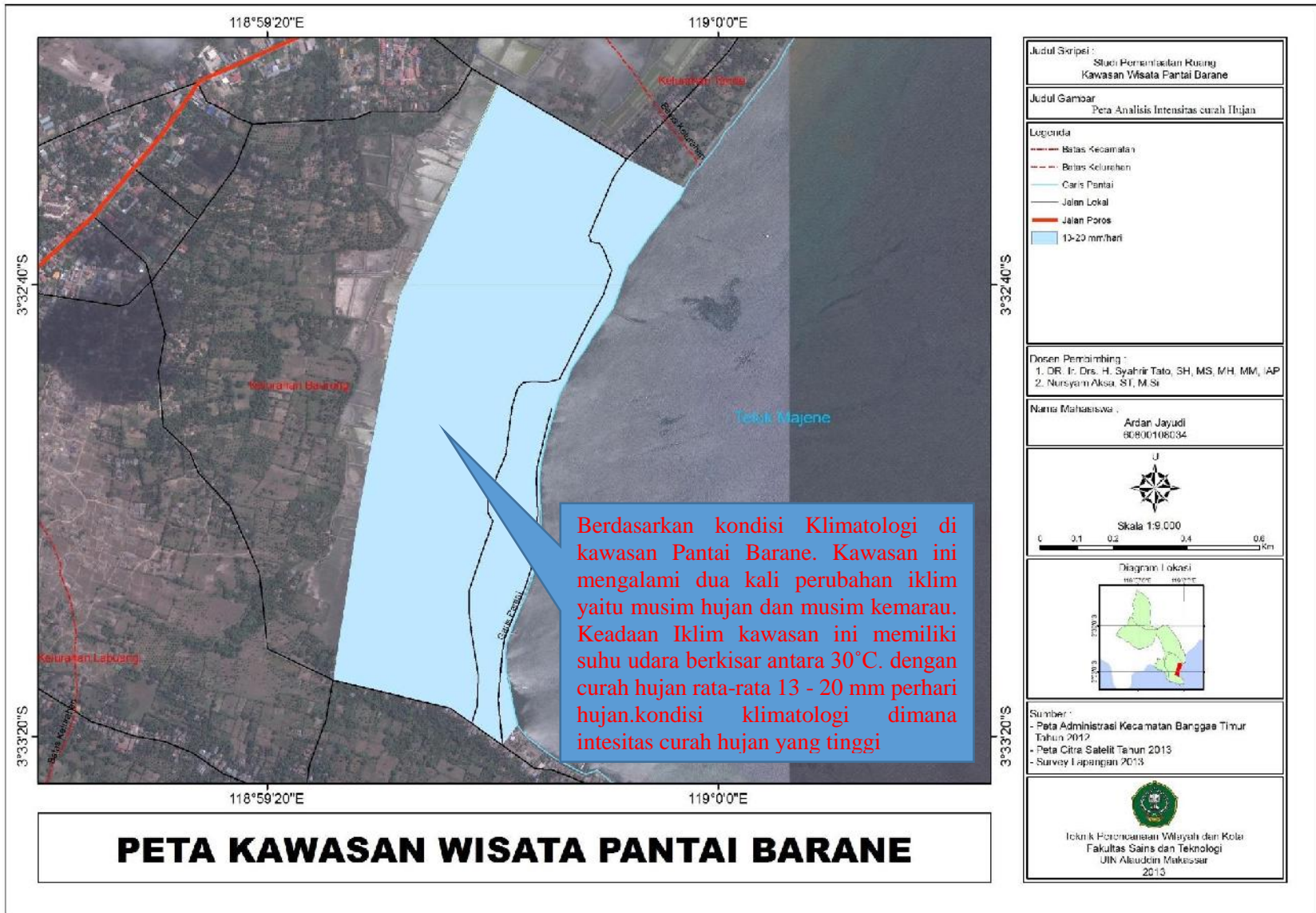
Keadaan Iklim kawasan ini memiliki suhu udara berkisar antara 30°C. dengan curah hujan rata-rata 13 - 20 mm perhari hujan. Musim hujan

biasanya terjadi pada bulan Oktober sampai bulan Maret dan kemarau terjadi pada bulan April - September.

Sesuai dengan letak geografisnya kondisi kawasan Pantai Barane beriklim tropis dengan temperatur berkisar antara 18°-23°C. Tingkat curah hujan dan jumlah hari hujan dalam periode empat tahun terakhir mengalami perubahan intensitas curah hujan setiap tahunnya. Untuk lebih jelasnya dapat dilihat pada peta berikut:







4. Analisis Penggunaan Lahan

Analisis penggunaan lahan dilakukan untuk mengetahui bentuk bentuk penguasaan, penggunaan, dan kesesuaian pemanfaatan lahan untuk kegiatan budidaya dan lindung. Selain itu dengan analisis ini ini dapat diketahui besarnya fluktuasi intensitas kegiatan di suatu kawasan, perluasan fungsi kawasan, okupasi kegiatan tertentu terhadap kawasan.

Pola penggunaan lahan pada saat ini sangat bervariasi disesuaikan berdasarkan jenis kegiatan pemanfaatan sebagai lahan permukiman, perkebunan, tambak dan lain-lain. Secara garis besar, penggunaan lahan di kawasan wisata Pantai Barane, sebagian besar digunakan untuk permukiman masyarakat yang berprofesi sebagai nelayan, terdapat juga tambak dan lahan kosong, sedangkan lahan terbangun yang menunjang fasilitas kawasan wisata pantai barane sebagai kawasan wisata adalah rumah bernyanyi, pos kesehatan dan toilet/kamar ganti.

Berdasarkan penggunaan lahan ini dapat dilihat beberapa aspek yang turut mendukung peningkatan pariwisata dengan mendayagunakan potensi.

5. Status Pemilikan Lahan

Kepemilikan lahan di kawasan wisata Pantai Barane yaitu milik pemerintah. Adapun sebagian masyarakat yang tinggal disekitar Kawasan Pantai Barane yang memiliki hak milik atas lahan yang ada. Sehingga

mereka yang memiliki hak atas lahan membangun sarana wisata berupa penginapan/villa untuk menunjang kegiatan wisata.

Berdasarkan hal tersebut yang mana masyarakat yang hanya memiliki hak pakai atas lahan tempat tinggal mereka yang mana nantinya akan menjadi hambatan dalam pengembangan kawasan wisata Pantai Barane kedepannya, oleh karena itu untuk menghindari hal tersebut perlu adanya pembagian zona-zona antara kegiatan masyarakat dengan kegiatan wisata sehingga tercipta keselarasan antara kegiatan tersebut

E. Analisis Kesesuaian Pemanfaatan Lahan Untuk Kawasan Wisata

Kesesuaian lahan kawasan wisata berkaitan erat dengan daya dukung kawasan sebagai lahan pemanfaatan untuk kawasan wisata. Jadi untuk mengetahui kesesuaian pemanfaatan lahan pada Kawasan Wisata Pantai Barane perlu dilihat daya dukung kondisi fisik kawasannya apakah sesuai sebagai lahan wisata.

kesesuaian lahan pada kawasan wisata Pantai Barane akan menjelaskan bagaimana kondisi lahan berdasarkan karakteristik fisik kawasan untuk peningkatan mutu obyek wisata dengan melihat potensi fisik lingkungan seperti kemiringan lereng, jenis tanah, intensitas curah hujan dan geologi serta ancaman degradasi lingkungan kedepannya. Analisis kesesuaian lahan berkaitan dengan potensi ancaman erosi dan longsor karena berdasarkan karakteristik fisiknya,

suatu lahan kawasan wisata dapat dikatakan sesuai bila pada kawasan tersebut tidak berpotensi terjadi erosi dan longsor, dan bila hasil yang diperoleh berpotensi, maka perlu adanya alternatif pengendalian pemanfaatan ruang.

Berdasarkan analisis kesesuaian lahan akan ditentukan kawasan yang memiliki ambang batas untuk kawasan wisata yang terlampaui dan tidak terlampaui. Berikut adalah hasil analisis kesesuaian lahan pada kawasan wisata Panta Barane

Tabel 4.2

Hasil analisis kesesuaian lahan kawasan obyek wisata pantai barane

No.	Karakteristik kesesuaian lahan	Nilai	Bobot	Skor
1.	Kemiringan lereng	5	5	25
2.	Jenis tanah	5	5	25
3.	Intensitas curah hujan	3	5	15
Jumlah		13	15	65

Sumber : Hasil analisis dan survey lapangan tahun 2013

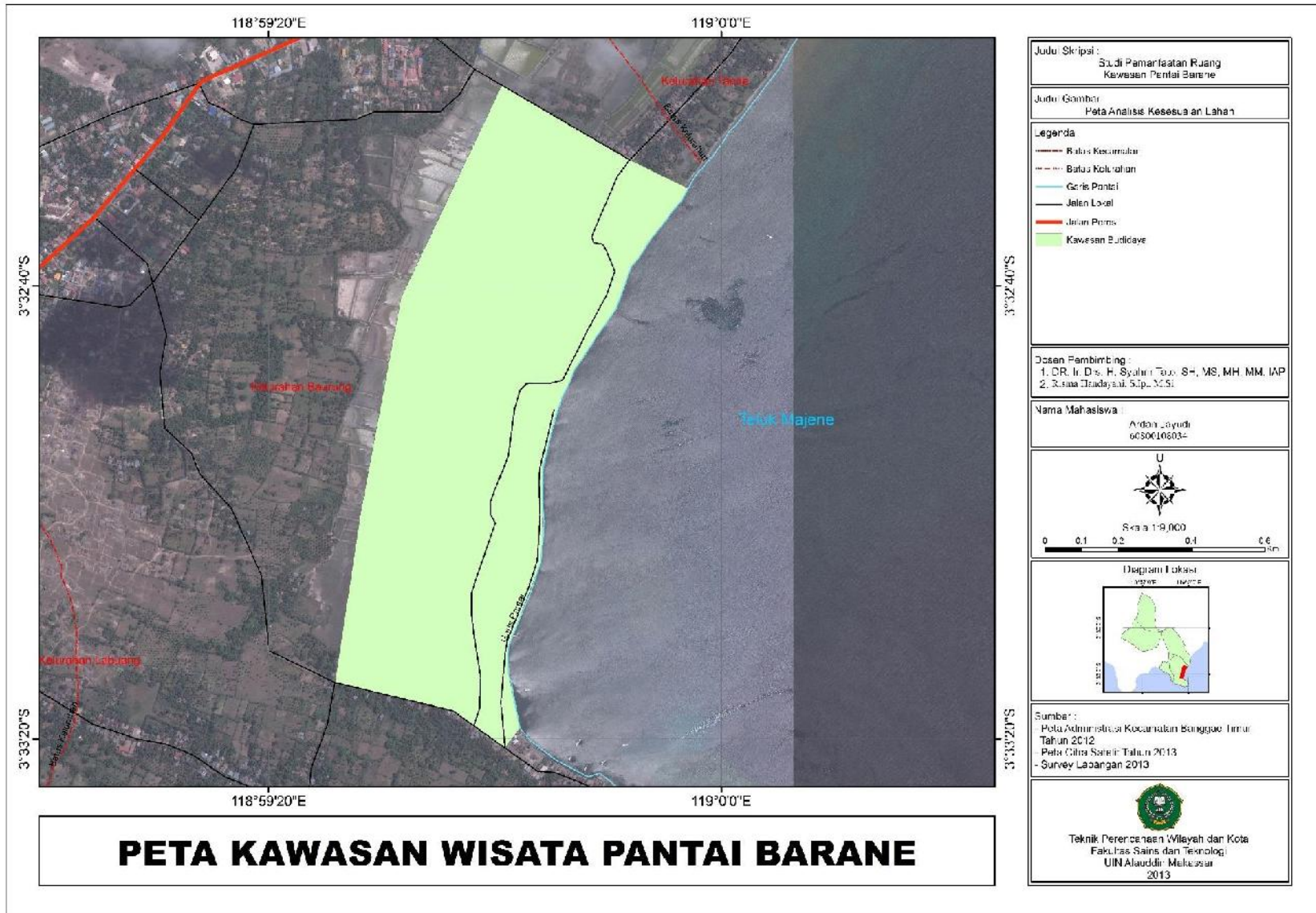
Tabel 4.3

Pembagian Kelas Kemampuan Lahan kawasan obyek wisata Pantai Barane

No.	Tingkat/kelas Kemampuan lahan	Skor
1.	S1	58 – 64
2.	S2	> 51 – 57
3.	S3	> 45 – 51
4.	N1	> 39 – 45
5.	N2	33 – 39

Sumber : Hasil analisis dan survey lapangan tahun 2013

Berdasarkan hasil analisis kesesuaian lahan terhadap aspek fisik kawasan maka kesesuaian lahan pada kawasan wisata Pantai Barane merupakan kelas lahan S1 sangat sesuai. Sangat sesuai adalah lahan tidak mempunyai pembatas (penghambat) yang besar untuk pengelolaan dan pengembangan yang diberikan, atau hanya mempunyai pembatas yang tidak secara nyata berpengaruh terhadap produksi dan tidak akan menaikkan masukan yang telah biasa diberikan.



F. Analisis Permasalahan Kawasan Tepi Pantai

1. Masalah sampah

Pada sekitar kawasan pantai, apabila keadaan air sedang mengalami pasang surut, banyak dipenuhi oleh timbunan sampah rumah tangga. Hal ini dikarenakan bahwa terdapat banyak permukiman penduduk, dan sebagai akibat dari aktivitas rumah tangga tersebut menyebabkan kondisi tepi laut agak tercemar oleh kotoran dan sampah yang berserakan disepanjang pantai. Sedangkan apabila kondisi air laut mengalami pasang naik, kotoran dan sampah yang tadinya menimbun dipantai terbawa arus air pasang.

Untuk mengatasi permasalahan tersebut, diharapkan adanya tempat pembuangan sampah sehingga masyarakat setempat dan pengunjung wisata pantai tidak membuang sampah sembarangan, dan adanya sosialisasi oleh pengelola tentang kesadaran untuk menjaga kelestarian lingkungan kawasan wisata panatai.

2. Masalah parkir kawasan

Penataan dan pengelolaan parkir kawasan sangat diperlukan, selain untuk tujuan keamanan dan kenyamanan lingkungan kawasan juga karena dapat mendatangkan pendapatan bagi sektor keuangan daerah dari retribusi. Parkir kawasan belum dimanfaatkan dan dikelola secara optimal pada lokasi

yang seharusnya. Kondisi seperti ini akan berdampak pada kenyamanan yang dapat terganggu.

3. Masalah pemeliharaan

Aspek pemeliharaan adalah aspek penting untuk keberlanjutan daya tarik rekreasi dan lingkungan yang mana lokasi tersebut belum dikelola secara terpadu baik pihak pemerintah maupun pihak swasta. Pemeliharaan kawasan masih kurang, terutama jika dilihat pada beberapa lokasi tepi pantai yang terlihat dari keberadaan taman yang kurang terurus, belum adanya tempat-tempat sampah yang disediakan serta kurangnya kesadaran masyarakat pengguna kawasan masih rendah.

Tingkat penggunaan kawasan yang sangat tinggi untuk berbagai aktivitas baik perkantoran, perdagangan, jasa, hiburan dan atraksi-atraksi wisata sangat memberikan dampak yang signifikan dalam penurunan kualitas lingkungan yang secara langsung akan berdampak negatif pada tingkat daya tarik rekreasi pantai dalam jangka panjang. Untuk menghindari dampak-dampak negative dari pertumbuhan aktivitas di kawasan tersebut maka diperlukan suatu perencanaan yang terpadu dalam mengelola kebersihan dan keindahan di sepanjang kawasan tepi pantai.

4. Masalah pengelolaan kawasan

Pemerintah telah membuat beberapa program untuk pembangunan fasilitas dan kelengkapan infrastruktur lainnya di kawasan ini, namun peran investor dalam mendukung pemanfaatan kawasan tersebut sebagai tempat rekreasi sangat diperlukan. Koordinasi antar sektor pembangunan diperlukan untuk mewujudkan pengelolaan yang terpadu.

G. Analisis Zonasi Kawasan Wisata Pantai Barane

Untuk lebih menciptakan fungsi ruang dalam kawasan wisata pantai barane kedepannya sehingga perlu adanya arahan pemanfaatan ruang yang lebih jelas dalam konsep struktur ruang kawasan wisata pantai Barane agar dapat mengarahkan pembangunan, dan menentukan kegiatan/ aktivitas yang berlangsung dalam kawasan wisata pantai barane, sehingga secara keseluruhan tercipta pola struktur ruang yang terhirarki dan menggambarkan pola hubungan antar zona dalam kawasan tersebut, maka kawasan ini dibagi atas tiga zona kawasan yaitu :

1. Zona I merupakan kawasan pendukung
2. Zona II merupakan kawasan inti/utama
3. Zona III merupakan kawasan penunjang

Perletakan zona-zona ini didasarkan pada hirarki dari tingkat kepentingannya. Dalam penyusunan formasi zonasi, maka ada beberapa aspek

yang juga perlu dipertimbangkan yaitu kemudahan distribusi pengunjung, pengaturan intensitas pengunjung, hubungan antar zona dimana ruang yang mempunyai hubungan erat diletakkan berdekatan atau dengan pengaturan system pergerakan dan bagi zona tidak atau kurang berhubungan secara langsung dilakukan pemisahan baik dengan pengaturan jarak yang cukup maupun dengan bentuk-bentuk areal penyangga. Upaya pengaturan bertujuan agar tidak terjadi tumpang-tindih dan saling mengganggu antara satu kegiatan dengan kegiatan-kegiatan lainnya.

H. Arahan Pemanfaatan Ruang Kawasan Wisata Pantai Barane

1. Arahan Pemanfaatan Lahan zona I

Zona I merupakan salah satu kawasan di wisata pantai barane merupakan zona pendukung kawasan wisata pantai dimana kondisi, potensi yang dimiliki dan kegiatan/aktifitas di dalamnya adalah aktifitas penduduk yang bermukim, adapun penggunaan lahan di zona ini masih didominasi oleh hamparan pantai dan juga permukiman penduduk yang bekerja sebagai nelayan sehingga pada zona ini terlihat padat oleh aktifitas masyarakat setempat. Selain itu juga terdapat lahan kosong dan vegetasi pohon kelapa yang membuat kawasan menjadi teduh. Zona ini difungsikan sebagai jalur untuk keluar masuk ke kawasan wisata pantai barane. Adapun arahan komponen kegiatan yang bisa dikembangkan pada zona ini adalah :

- a. Zona I sebagai zona pendukung dalam kawasan wisata pantai barane
- b. Jalur keluar masuk kawasan (gerbang utama)
- c. Penyediaan tempat parkir bagi pengunjung
- d. Jalur pejalan kaki
- e. Tempat pembuangan sampah sementara bagi masyarakat
- f. Open space sebagai ruang terbuka kawasan agar kealamian zona I tetap terjaga dan berfungsi sebagai penyejuk pada kawasan wisata pantai barane

2. Arahan pemanfaatan lahan zona II

Zona II merupakan zona utama/inti dari kawasan wisata pantai barane dimana kondisi, potensi yang dimiliki adalah merupakan tempat berlangsungnya aktivitas rekreasi tepi pantai secara langsung, terdapat fasilitas-fasilitas pelayanan yang secara langsung terkait dengan aktivitas rekreasi, kondisi pemanfaatan ruang eksistingnya cenderung tumbuh menjadi ruang publik, penggunaan lahan dan aksesibilitas yang dimiliki zona ini sangat menunjang untuk di kembangkan sebagai kawasan rekreasi. Adapun arahan pemanfaatan ruang pada zona ini adalah sebagai berikut :

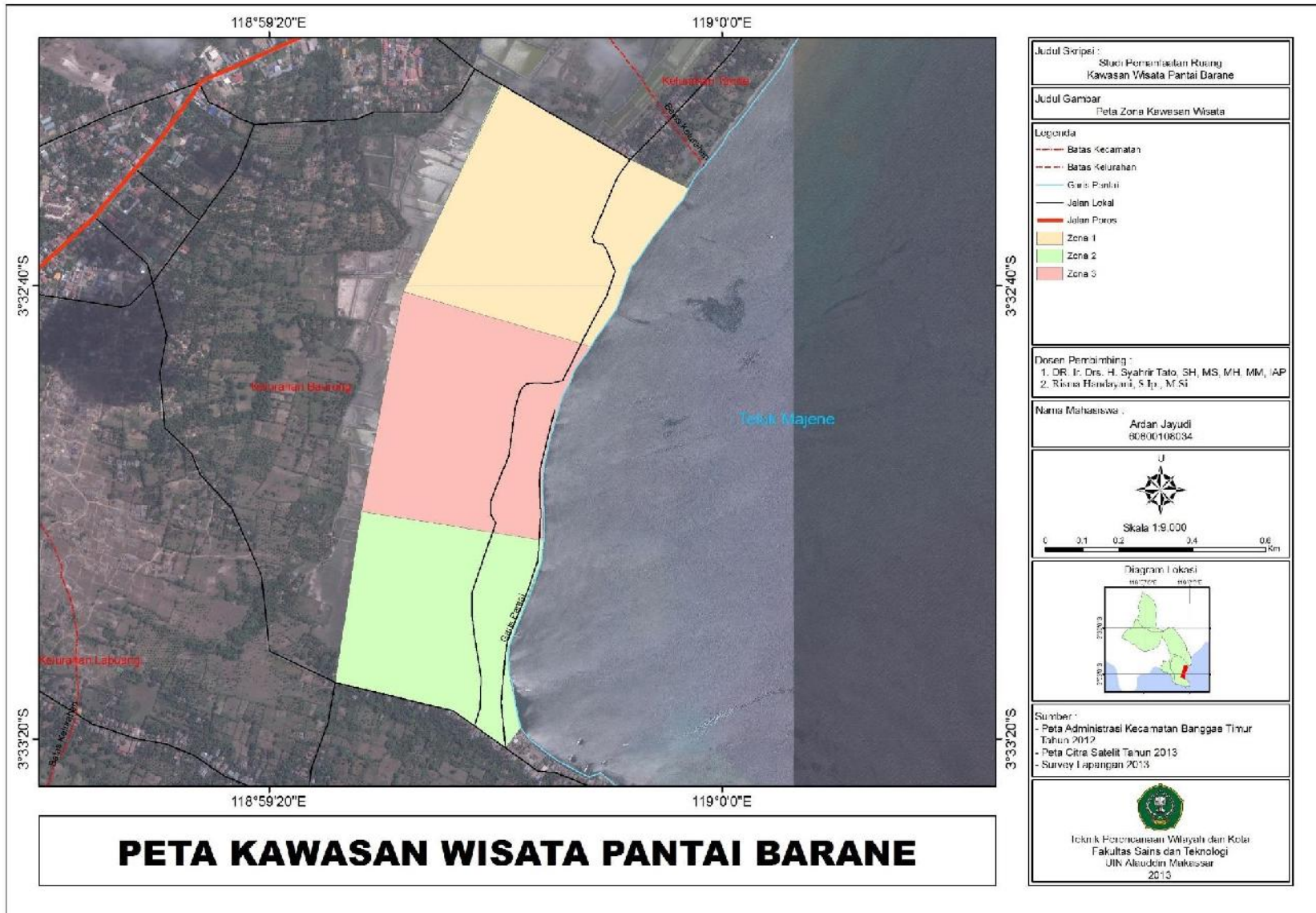
- a. Zona II sebagai zona utama/inti dalam kawasan wisata pantai barane
- b. Rumah makan/cafeteria
- c. Penginapan/villa
- d. Tempat penjualan souvenir

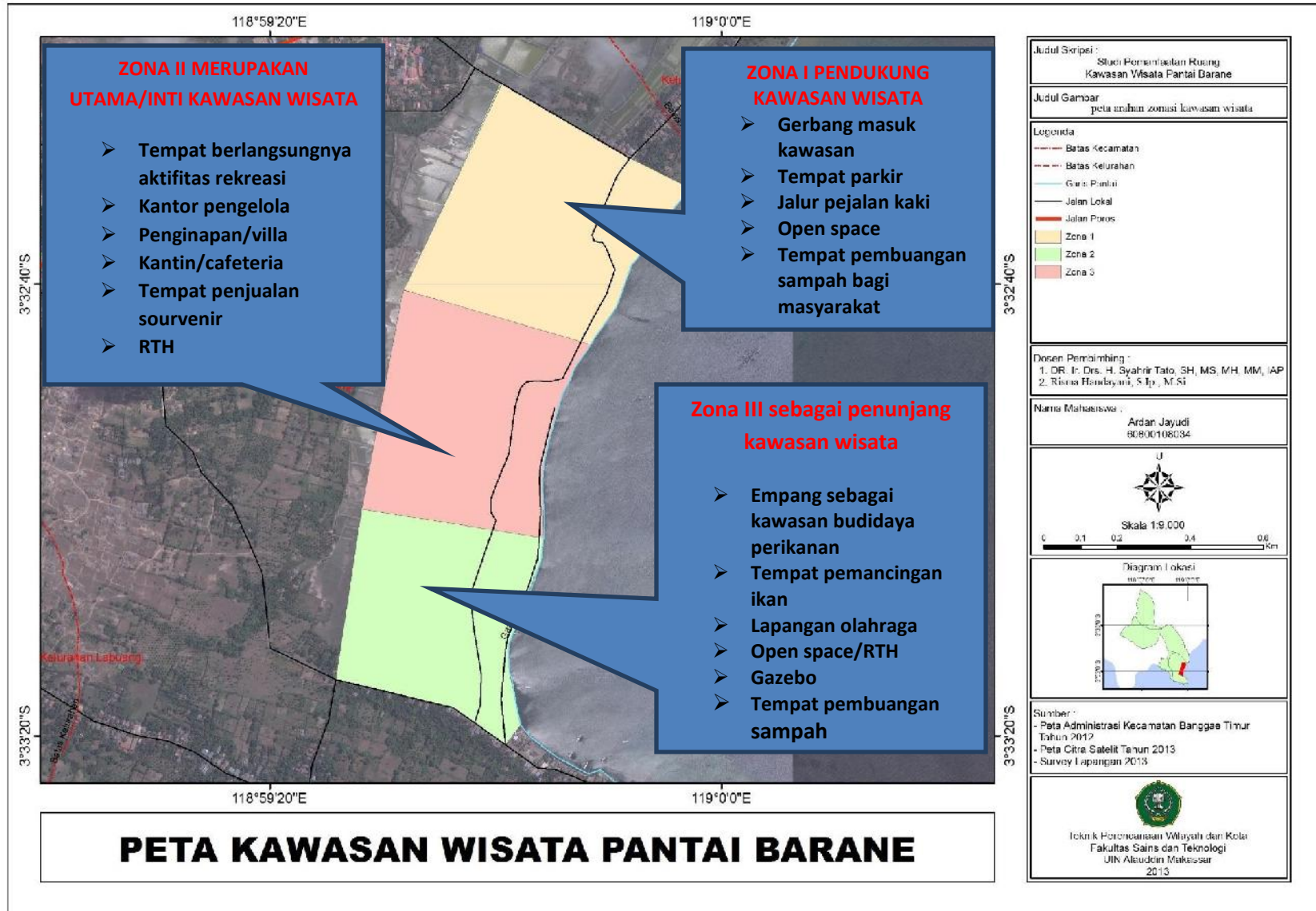
- e. Tempat penyewaan perahu
- f. Kantor pengelola dan pos pengamanan
- g. Ruang terbuka hijau

3. Arahannya pemanfaatan lahan zona III

Zona III merupakan zona penunjang dari kawasan wisata pantai barane dimana kondisi, potensi yang dimiliki dan kegiatan/aktivitas di dalamnya adalah aktivitas penduduk yang bermukim, adapun penggunaan lahan di zona ini masih didominasi oleh empang yang luas, lahan kosong dan permukiman, selain itu zona III memiliki lahan yang cukup baik dalam rangka pengembangan dengan dukungan penggunaan lahan sehingga memungkinkan untuk pengembangan sarana penunjang kawasan wisata pantai barane. Adapun arahan pemanfaatan ruang pada zona ini adalah :

- a. Zona III sebagai pusat penunjang dalam kawasan wisata pantai barane
- b. Menjadikan empang sebagai kawasan budi daya perikanan
- c. Adanya tempat pemancingan ikan dan tempat penyewaan alat pancing
- d. Lapangan olah raga
- e. Open space sebagai ruang terbuka kawasan agar kealamian tetap terjaga
- f. Tempat pembuangan sampah sementara bagi masyarakat
- g. Adanya gazebo





I. Kaitan Pemanfaatan Ruang dengan Islam

Al-Qur'an telah menjelaskan bahwa jauh sebelum diciptakannya makhluk hidup, Tuhan telah menyampaikan kepada malaikat tentang rencananya bahwa Dia akan menciptakan *khalifah* (kuasa atau wakil) di dunia. Dari sini jelas bahwa fungsi eksistensi manusia di bumi ini adalah melaksanakan tugas "kekhalifahan", yakni membangun dan mengolah dunia ini sesuai dengan kehendak Tuhan. Berperan utama dan berperan aktif dalam peristiwa-peristiwa serta pengembangannya.

Kehendak Tuhan tersebut tergambar dalam kitab-kitab suci yang diturunkan dan harus digali nilai-nilainya oleh manusia agar mereka dapat menyesuaikan perkembangan sosial budaya manusia dengan nilai-nilai tersebut.

الَّذِي جَعَلَ لَكُمُ الْأَرْضَ فِرَاشًا وَالسَّمَاءَ بِنَاءً وَأَنْزَلَ
مِنَ السَّمَاءِ مَاءً فَأَخْرَجَ بِهِ مِنَ الثَّمَرَاتِ رِزْقًا لَّكُمْ
فَلَا تَجْعَلُوا لِلَّهِ أَنْدَادًا وَأَنْتُمْ تَعْلَمُونَ ﴿٢٢﴾

Terjemahnya :

“Dialah yang menjadikan bumi sebagai hamparan bagimu dan langit sebagai atap, dan Dia menurunkan air (hujan) dari langit, lalu Dia menghasilkan dengan hujan itu segala buah-buahan sebagai rezki untukmu; karena itu janganlah kamu mengadakan sekutu-sekutu bagi Allah, padahal kamu mengetahui”. (Q.S. Al-Baqoroh Ayat 22)

Konsep pembangunan berupa pemanfaatan ruang dapat di lihat pada ayat di atas, dimana Allah swt. Yang menciptakan untuk kamu apa yang ada di bumi semua sehingga semua yang kamu butuhkan untuk kelangsungan dan kenyamanan hidup kamu terhampar, dan itu adalah bukti kemahakuasaan-Nya. Dan pada dasarnya segala apa yang terbentang di bumi ini dapat digunakan oleh manusia.

Melalui penataan ruang dapat diwujudkan hubungan manusia sebagai khalifah yang berperan utama dan berperan aktif dalam peristiwa-peristiwa serta pengembangan segala apa yang ada di dalam bumi berdasarkan syariat-syariat Islam yang menghubungkan antara manusia dengan lingkungannya dan manusia dengan Tuhannya.

BAB V

PENUTUP

A. Kesimpulan

Berdasarkan hasil analisis kesesuaian lahan yang dilakukan maka fungsi ruang dalam Kawasan wisata Pantai Barane kedepan perlu arahan yang lebih jelas dalam konsep struktur ruang Kawasan wisata Pantai Barane yang dapat mengarahkan pembangunan dan tercipta pola struktur ruang yang terhirarki dengan menggambarkan pola hubungan antar kawasan sehingga peneliti membagi pemanfaatan lahan tersebut kedalam 3 zona yaitu :

- a. Zona I merupakan zona pendukung : zona ini diperuntukan lahan yaitu gerbang masuk, parkir, jalur pejalan kaki, RTH, tempat pembuangan sampah
- b. Zona II merupakan zona inti/utama : zona ini diperuntukan lahan yaitu kantor pengelola dan pos pengamanan, penginapan/villa, rumah makan/cafeteria, tempat penyewaan perahu, tempat penjualan souvenir, RTH
- c. Zona III merupakan zona penunjang : zona ini diperuntukan lahan yaitu tempat pemancingan ikan, lapangan olah raga, empang sebagai kawasan budidaya, gazebo, serta RTH

B. saran-saran

Berdasarkan hasil analisis dan pembahasan serta kesimpulan, maka penulis ini merekomendasikan beberapa hal dalam rangka arahan pemanfaatan ruang kawasan wisata Pantai Barane yaitu :

1. Dalam pemanfaatan lahan kawasan wisata Pantai Barane perlu memperhatikan kesesuaian pemanfaatan lahan kawasan wisata berdasarkan kriteria kesesuaian pemanfaatan lahan kawasan wisata seperti aspek fisik kawasan, daya tarik serta aksesibilitas kawasan.
2. Perlunya dukungan pemerintah kabupaten majene untuk menumbuh kembangkan iklim investasi dengan melakukan pendekatan pembangunan prioritas kawasan pada zonasi kawasan wisata Pantai barane terkait fungsi pada masing-masing kawasan
3. Dalam mengembangkan potensi kawasan wisata Pantai Barane hendaknya tetap memperhatikan aspek ekologis agar keseimbangan lingkungan dan kealamian tetap terpelihara dan terjaga
4. Bagi masyarakat agar kiranya ikut berperan serta dan terlibat dalam pengelolaan wisata dalam berbagai bentuk aspirasi agar masyarakat ikut menjaga stabilitas lingkungan dalam kawasan wisata Pantai Barane
5. Sebaiknya perlu dilakukan penelitian lebih lanjut mengenai arahan pemanfaatan ruang kawasan wisata Pantai Barane kelurahan Baurung, kecamatan Banggae Timur, kabupaten Majene untuk kesempurnaan penelitian ini

DAFTAR PUSTAKA

- Admin . 2010. *Dampak Pengembangan Obyek Wisata :Dampak Positif dan Negatif* dalam link <http://www.jurnal-sdm.blogspot.com/2009/08/dampak-pengembangan-onyek-wisata-dampak.html> diakses pada 23 Maret 2013.
- Badan Pusat Statistik (BPS).2013. *Kabupaten. Majene Dalam Angka*.
- Departemen Agama RI, *Mushaf Al Qur'an dan terjemahannya*, Al-Huda.
- Departemen Pekerjaan Umum Direktorat Jenderal Penataan Ruang. *Modul Terapan : Pedoman Kriteria Teknis Kawasan Budidaya*. 2008. Jakarta : Direktorat Jenderal Penataan Ruang.
- Jurusan Teknik Perencanaan Wilayah dan Kota Universitas Islam Negeri Alauddin Makassar. 2013. *Buku Pedoman Penulisan Karya Ilmiah Mahasiswa*.
- Marpaung, Happy., 2002. *Pengetahuan Kepariwisata*. Edisi. Alfabeta : Bandung.
- Pratiwi, D Wiwik. *Konsep-Konsep Pariwisata* dalam link <http://www.ar.itb.ac.id/wdp/archives/category/tourism-courses/> diakses pada 23 Maret 2014
- Pitana, I Gde dan Diarta I Ketut Surya., 2009. *Pengantar Ilmu Pariwisata*. Edisi1. Andi Publisher : Yogyakarta.
- Published.2010.*Analisis dampak sosial pariwisata di Indonesia dalam* link <http://madebayu.blogspot.com/2009/10/dampak-sosial-pengembangan-pariwisata.html> diakses pada 23 Maret 2014.
- Rayuddin. *Studi Pengembangan Obyek Wisata Bahari Tanjung Palette di Kabupaten Bone*. Skripsi Sarjana Fakultas Teknik Universitas 45 Makassar, 2010.
- Rencana Tata Ruang Wilayah Kabupaten Majene. 2010. Pemerintah Kabupaten Majene.
- Republik Indonesia. *Undang-Undang Republik Indonesia No. 10 Tahun 2009 Tentang Kepariwisata*. 2010. Bandung : Citra Umbara.
- Salim, Muh. Arifin. *Jurnal Kepariwisata : Pariwisata dalam Persepsi Islam*. 2009. Makassar : Akademi Pariwisata Makassar.

Undang-Undang No. 26 Tahun 2007 Tentang *Penataan Ruang*

Undang-Undang No. 27 Tahun 2007 Tentang *pengelolaan Wilayah Pesisir & Pulau-Pulau Kecil*.

Utama, Rai. *Pengembangan Wisata Kota Sebagai Pariwisata Masa Depan Indonesia* dalam link

(http://www.academia.edu/4226025/PENGEMBANGAN_WISATA_KOTA_SEBAGAI_PARIWISATAMASA_DEPAN_INDONESIA Oleh I Gusti Bagus Rai Utama) diakses pada 23 Maret 2014.

Warpani Suwarjoko P, *Pariwisata Dalam Tata Ruang Wilayah*, ITB : Bandung,2007

Wahab, Saleh. *Pengertian Pariwisata* dalam link <http://tabeatamang.wordpress.com/2012/08/24/definisi-pariwisata-menurut-beberapa-ahli/comment-page-1/> diakses pada 22 April 2014.

Yoeti Oka. *Perencanaan dan Pengembangan Pariwisata*. PT. Pradnya Paramita: Jakarta. 2008

RIWAYAT SINGKAT PENULIS



Penulis dilahirkan di Kabupaten Polewali Mandar pada tanggal 04 November 1990 sebagai anak kedua dari tiga bersaudara dari pasangan Bapak H. Mahyuddin Rahim dan ibu H. Nurjannah TSY. BA yang merupakan Suku asli Mandar (Kabupaten Majene- Polman) tinggal dan menetap di Kabupaten Polewali Mandar. Menghabiskan masa pendidikan di tingkat sekolah dasar di SD Inpres Unggulan Kabupaten Polewali Mandar pada tahun 1996-2002, lalu pada akhirnya mengambil pendidikan sekolah menengah pertama di SMP Negeri 1 Campalagian Kabupaten Polewali Mandar pada tahun 2002-2005 dan sekolah menengah atas di SMA Negeri 1 Campalagian Kabupaten Polewali Mandar pada tahun 2005-2008. Pada tahun yang sama penulis lulus seleksi masuk Universitas Islam Negeri Alauddin Makassar melalui jalur SPMB (Seleksi Penerimaan Mahasiswa Baru) penulis terdaftar sebagai mahasiswa pada Fakultas Sains dan Teknologi Jurusan Teknik Perencanaan Wilayah dan Kota.

ALAUDDIN
M A K A S S A R