

**ANALISIS YURIDIS TERHADAP SENGKETA HAK MILIK ATAS TANAH
DI KABUPATEN TAKALAR**



Tesis

Diajukan untuk Memenuhi Salah Satu Syarat Meraih Gelar Magister Hukum pada
Prodi Dirasah Islamiyah Konsentrasi Syariah dan Hukum Islam Pasca Sarjana
Universitas Islam Negeri Alauddin Makassar

Oleh:

BASO KIFLIANSYAH

NIM : 80100219051

PROMOTOR

Dr. Marilang, S.H., M.Hum..

KOPROMOTOR

Dr. H. Abd. Halim Talli, M.Ag.

PROGRAM MAGISTER PASCA SARJANA

UIN ALAUDDIN MAKASSAR

2020

PERNYATAAN KEASLIAN TESIS

Mahasiswa yang bertanda tangan di bawah ini:

Nama : Baso Kifliansyah
NIM : 80100219051
Tempat/ Tgl. Lahir : Makassar, 28 September 1996
Prodi/ Konsentrasi : Dirasah Islamiyah/ Syariah Hukum Islam
Program : Pascasarjana UIN Alauddin Makassar
Alamat : Jalan Wijaya Kusuma III Banta-bantaeng Blok K7 / 10 J
Judul : Analisis Yuridis Terhadap Sengketa Hak Milik Atas Tanah
Di Kabupaten Takalar

Menyatakan Sesungguhnya dan penuh kesadaran, tesis ini benar adalah karya sendiri. Jika di kemudian hari terbukti bahwa ia merupakan diduplikat, tiruan, atau dibuat oleh orang lain, sebagian atau seluruhnya, maka tesis dan gelar yang diperoleh karenanya batal demi hukum.

Gowa, 17 Juni 2021

Penyusun,

Baso Kifliansyah

NIM. 80100218051

PENGESAHAN TESIS

Tesis dengan judul "*Analisis Yuridis Terhadap Sengketa Hak Milik Atas Tanah di Desa Lakatong Kecamatan Mangarabombang Kabupaten Takalar*", yang disusun oleh Saudara/i **Baso Kifliansyah** NIM: 80100219051, telah diujikan dan dipertahankan dalam Sidang Ujian Munaqasyah yang diselenggarakan pada hari **Kamis, 21 Oktober 2021** Maschi, bertepatan dengan tanggal **14 Rabiul Awal 1443** Hijriah, dinyatakan telah dapat diterima sebagai salah satu syarat untuk memperoleh gelar Magister dalam bidang **Syariah Hukum Islam** pada Pascasarjana UIN Alauddin Makassar.

PROMOTOR:

1. Dr. Marilang, S.H.,M. Hum.

KOPROMOTOR:

1. Dr. H. Abd. Halim Talli, M.Ag.

PENGUJI:

1. Dr. H. Misbahuddin, M. Ag.

2. Dr. Rahman Syamsuddin, S.H., M.H.

3. Dr. Marilang, S.H.,M. Hum.


4. Dr. H. Abd. Halim Talli, M.Ag

Makassar, 16 Desember 2021

Diketahui oleh:

Direktur Pascasarjana
UIN Alauddin Makassar,

Prof. Dr. H. M. Galib M, M.A.
NIP. 19591001 198703 1 004



KATA PENGANTAR

بِسْمِ اللَّهِ الرَّحْمَنِ الرَّحِيمِ

Segala puji dan syukur penulis ucapkan hanya milik Allah Swt. Tuhan yang maha pemurah, yang telah memberikan manusia akal, pikiran dan ilmu pengetahuan sehingga mampu membedakan anantara hak dan batil, dan atas karunia setitik ilmu serta semangat yang Allah anugrahkan kepada penulis, sehingga dapat menyelesaikan skripsi yang berjudul **“ANALISIS YURIDIS TERHADAP SENGKETA HAK MILIK ATAS TANAH DI KABUPATEN TAKALAR ”**.

Penulis menyadari sepenuhnya begitu banyak kendala yang penulis alami selama penyelesaian Tesis ini, namun Alhamdulillah berkat pertolongan Allah Swt., dan optimisme penulis yang diikuti kerja keras tanpa kenal lelah, akhirnya Tesis ini dapat diselesaikan.

Dengan segala kerendahan hati penulis mengucapkan terima kasih yang sebesar-besarnya kepada keluarga terkhusus kepada kedua orang tua tercinta A. Amang, S.H, M.H dan Dra. Rahmawaty R, Kasim, M.Si orang tua sekaligus sahabat yang tak pernah meninggalkan penulis dalam kondisi apapun, karena kasih sayang, support, bantuan finansial dan doanyalah sehingga penulis dapat memperoleh kelancaran dalam menempuh studi selama kuliah, semoga perjuangan dan pengorbanan mereka menjadi amal jariyah di hari kemudian, dan semoga kelak Allah Swt., memberi kekuatan untuk membahagiakan mereka.

Selesaiannya Tesis ini tidak terlepas dari bantuan dan bimbingan serta dukungan dari berbagai pihak, baik dalam bentuk dorongan moril maupun materil, maka dalam kesempatan ini penulis ingin menyampaikan rasa terima kasih dan penghargaan yang sebesar-besarnya kepada:

1. Prof. H. Hamdan Juhannis, M.A., Ph.D., Rektor Universitas Islam Negeri Alauddin Makassar, Prof. Dr. Mardan, M.Ag., Dr. Wahyuddin, M.Hum., Prof. Dr. Darussalam, M.Ag. dan Dr. H. Kamaluddin Abunawas, M.Ag., masing-masing sebagai Wakil Rektor I, II, III dan IV UIN Alauddin Makassar.
2. Prof. Dr. H. M. Ghalib M, M.A. Direktur Pascasarjana UIN Alauddin Makassar, dan Dr. H. Andi Aderus, Lc., M.A. Wakil Direktur Pascasarjan UIN Alauddin Makassar.
3. Dr. Indo Santalia, M.Ag., sebagai Ketua Prodi Dirasah Islamiyah dan Dr. La Ode Ismail Ahmad, M.Th.I., Sekretaris Prodi Dirasah Islamiyah program magister Pascasarjana UIN Alauddin Makassar, yang telah memberikan dorongan dalam penyelesaian studi ini.
4. Dr. Marilang, S.H., M.Hum. selaku Promotor dan Dr. H. Abd. Halim Talli, M.Ag. selaku Kopromotor yang telah meluangkan waktu demi memberikan bimbingan dan pengarahan dalam penyelesaian Tesis ini.
5. Dr. H. Misbahuddin, M. Ag. selaku Dosen Penguji I dan Dr. Rahman Syamsuddin, S.H., M. H. Selaku Dosen Penguji II, yang telah memberikan saran atau masukan dalam penyelesaian tesis ini.
6. Seluruh dosen Pascasarjana UIN Alauddin Makassar, yang telah memberikan bekal pengetahuan dan akhlak untuk menyelesaikan pendidikan pada jenjang Magister
7. Para dosen, karyawan dan karyawan Pascasarjana UIN Alauddin Makassar Prodi Dirasah Islamiyah yang telah mengajar dan mendidik penulis dari semester awal hingga dapat menyelesaikan studi di perguruan tinggi ini, semoga Ilmu yang penulis dapatkan menjadi amal jariyah untuk mereka yang ikhlas memberi ilmu.

8. Pengadilan Negeri Takalar dan Kantor Advokat-Konsultan Hukum A. Amang, S.H, M.H dan Parnert yang telah memberikan fasilitas waktu, tempat, dan bantuannya selama penelitian, serta semua pihak yang telah membantu yang tidak bisa penulis sebutkan satu demi satu hingg selesai Tesis ini
9. Pegawai Kontrak Dinas Pemadam Kota Makassar Anggota Pleton IV yang senantiasa memberikan semangat, dukungan, pengertian, dan kebijakan izin untuk kuliah agar dapat menyelesaikan studi gelar Magister Hukum

Sebagai manusia, makhluk Allah yang tak luput dari kesalahan dan kekhilafan, maka saran serta kritiknya sangat diharapkan demi kesempurnaan karya ini dan semoga Tesis ini bermanfaat bagi semua orang khususnya bagi penulis sendiri. Akhir kata, hanya kepada Allah Swt. penulis memohon Ridho dan Magfirah-Nya, semoga segala ketulusan hati lewat bantuan yang telah diberikan kepada penulis mendapat pahala disisi-Nya. Amin.

Makassar, 17 Juni 2021

Penulis,

Baso Kifliansyah

10100114060

DAFTAR ISI	
SAMPUL	i
PERNYATAAN KEASLIAN TESIS	ii
PENGESAHAN TESIS	iii
KATA PENGANTAR	iv-vi
DAFTAR ISI	vii-viii
DAFTAR TABEL	ix
PEDOMAN TRANSLITERASI	x-xv
ABSTRAK	xvi
Bab I PENDAHULUAN	1-12
A. Latar Belakang Masalah.....	1
B. Fokus Penelitian dan Deskripsi Fokus	7
C. Rumusan Masalah	10
D. Kajian Pustaka.....	10
E. Tujuan dan Kegunaan	11
Bab II PEMBAHASAN	13-31
A. Tinjauan Tentang Sengketa Pertanahan	13
B. Tinjauan Tentang Duduk Perkara	18
C. Tinjauan Tentang Pertimbangan Hukum Hakim	21
D. Tinjauan Tentang Diktum / Amar Putusan	23
E. Kerangka Konseptual.....	28
F. Definisi Operasional.....	30
Bab III METODOLOGI PENELITIAN	32-37
A. Jenis dan Lokasi Penelitian	32
B. Pendekatan Penelitian	33
C. Sumber Data.....	34
D. Teknik Pengumpulan Data.....	35
E. Instrumen Penelitian.....	36
F. Teknik Pengolahan dan Analisis Data	36
Bab IV ANALISIS YURIDIS TERHADAP SENGKETA HAK MILIK ATAS TANAH DI KABUPATEN TAKALAR	38-100
A. Putusan No. 05/Pdt.G/2017/PN Tkl	38
1. Duduk Perkara.....	38
2. Pertimbangan Hukum Hakim.....	44
3. Diktum / Amar Putusan.....	63
4. Komentar Penulis.....	66
B. Putusan Pengadilan Tinggi No. 347/Pdt/2017 PT Mks	71
1. Duduk Perkara.....	71

2. Pertimbangan Hukum Hakim.....	78
3. Diktum / Amar Putusan.....	80
4. Komentar Penulis.....	81
C. Putusan Mahkamah Agung No. 2760K/Pdt/2018.....	84
1. Pertimbangan Hukum Mahkamah Agung RI.....	84
2. Diktum / Amar Putusan.....	85
3. Komentar Penulis.....	89
D. Analisis Yuridis Penulis.....	90
1. Putusan No. 05/Pdt.G/2017/PN.Tka	90
2. Putusan Pengadilan Tinggi No. 347/Pdt/2017/PT. Mks	95
3. Putusana Mahkamah Agung RI No. 2760K/Pdt/2018	97
Bab V PENUTUP.....	101-104
A. Kesimpulan	101
B. Saran.....	101
DAFTAR PUSTAKA	105
LAMPIRAN.....	108
DAFTAR RIWAYAT HIDUP	128

PEDOMAN TRANSLITERASI

A. *Transliterasi Arab-Latin*

Daftar huruf bahasa Arab dan transliterasinya ke dalam huruf Latin dapat dilihat pada tabel berikut :

1. Konsonan

Huruf Arab	Nama	Huruf Latin	Nama
ا	Alif	A	tidak dilambangkan
ب	Ba	B	Bc
ت	Ta	T	Tc
ث	ša	š	es (dengan titik di atas)
ج	Jim	J	Je
ح	ḥa	ḥ	ha (dengan titik di bawah)
خ	Kha	K	ka dan ha
د	Dal	D	De
ذ	Zal	Z	zet (dengan titik di atas)
ر	Ra	R	Er
ز	Zai	Z	Zet
س	Sin	S	Es
ش	Syin	S	es dan ye
ص	šad	š	es (dengan titik di bawah)
ض	ḍad	ḍ	de (dengan titik di bawah)
ط	ṭa	ṭ	te (dengan titik di bawah)
ظ	ẓa	ẓ	zet (dengan titik di bawah)
ع	‘ain	‘	apostrof terbalik

غ	Gain	G	Ge
ف	Fa	F	Ef
ق	Qaf	Q	Qi
ك	Kaf	K	Ka
ل	Lam	L	El
م	Mim	M	Em
ن	Nun	N	En
و	Wau	W	We
هـ	Ha	Y	Ha
ء	Hamzah	‘	Apostrof
ي	Ya	Y	Ye

Hamzah (ء) yang terletak diawal kata mengikuti vokalnya tanpa diberi tanda apa pun. Jika ia terletak di tengah atau di akhir, maka ditulis dengan tanda (‘).

2. Vokal

Vokal bahasa Arab, seperti vokal bahasa Indonesia, terdiri atas vokal tunggal atau monoftong dan vokal rangkap atau diftong. Vokal tunggal bahasa Arab yang lambangnya berupa tanda atau harakat, transliterasinya sebagai berikut

:

Tanda	Nama	Huruf Latin	Nama
أ	<i>fathah</i>	a	A
إ	<i>kasrah</i>	i	I
أ	<i>ḍammah</i>	u	U

Vokal rangkap bahasa Arab yang lambangnya berupa gabungan antara harakat dan huruf, transliterasinya berupa gambar huruf, yaitu :

Tanda	Nama	Huruf Latin	Nama
ى	<i>fathah dan yā'</i>	ai	a dan i
و	<i>fathah dan wau</i>	au	a dan u

Contoh :

كَيْفَ : *kaifa*

هَوَّلَ : *hauila*

3. Maddah

Maddah atau vokal panjang yang lambangnya berupa harakat dan huruf, transliterasinya berupa huruf dan tanda, yaitu:

Harakat dan Huruf	Nama	Huruf dan Tanda	Nama
...آ...ى...	<i>Fathah dan alif atau ya'</i>	A	a dan garis di atas
ى	<i>Kasrah dan ya'</i>	I	i dan garis di atas
و	<i>Dammah dan wau</i>	U	u dan garis di atas

Contoh

مَاتَ : *mata*

رَمَى : *rama*

قِيلَ : *qila*

يَمُوتُ : *yamutu*

4. *Tā' marbūtah*

Transliterasi untuk tā' marbūtah ada dua, yaitu: tā' marbūtah yang hidup Ta'marbutah yang hidup (berharakat fathah, kasrah atau dammah) dilambangkan dengan huruf "t". ta'marbutah yang mati (tidak berharakat) dilambangkan dengan "h".

Contoh:

رَوَضَةُ الْأَطْفَالِ : *raudal al-at fal*
 الْمَدِينَةُ الْفَادِلَةُ : *al-madinah al-fadilah*
 الْحِكْمَةُ : *al-hikmah*

5. *Syaddah (Tasydid)*

Tanda Syaddah atau tasydid dalam bahasa Arab, dalam transliterasinya dilambangkan menjadi huruf ganda, yaitu huruf yang sama dengan huruf yang diberi tanda syaddah tersebut.

Contoh:

رَبَّنَا : *rabbana*
 نَجَّيْنَا : *najjainah*

6. *Kata Sandang*

Kata sandang yang diikuti oleh huruf syamsiah ditransliterasikan sesuai dengan bunyi huruf yang ada setelah kata sandang. Huruf "l" (ل) diganti dengan huruf yang sama dengan huruf yang langsung mengikuti kata sa tersebut. Kata sandang yang diikuti oleh huruf qamariyah ditransliterasi sesuai dengan bunyinya

Contoh:

الْفَلْسَفَةُ : *al-falsafah*

الْبِلَادُ: *al-biladu*

7. Hamzah

Dinyatakan di depan pada Daftar Transliterasi Arab-Latin bahwa hamzah ditransliterasikan dengan apostrof. Namun, itu apabila hamzah terletak di tengah dan akhir kata. Apabila hamzah terletak di awal kata, ia tidak dilambangkan karena dalam tulisan Arab ia berupa alif.

Contoh:

1. Hamzah di awal

أُمِرْتُ : *umirtu*

2. Hamzah tengah

تَأْمُرُونَ : *ta' muruna*

3. Hamzah akhir

سَيِّئٌ : *syai'un*

8. Penulisan Kata Arab yang Lazim Digunakan dalam Bahasa Indonesia

Pada dasarnya setiap kata, baik fi'il, isim maupun huruf, ditulis terpisah. Bagi kata-kata tertentu yang penulisannya dengan huruf Arab yang sudah lazim dirangkaikan dengan kata lain karena ada huruf atau harakat yang dihilangkan, maka dalam transliterasinya penulisan kata tersebut bisa dilakukan dengan dua cara; bisa terpisah per kata dan bisa pula dirangkaikan.

Contoh:

Fil Zilal al-Qur'an

Al-Sunnah qabl al-tadwin

9. *Lafz al-Jalalah* (الله)

Kata “Allah” yang didahului partikel seperti huruf *jarr* dan huruf lainnya atau berkedudukan sebagai *mudaf ilahi* (frasa nominal), ditransliterasi tanpa huruf hamzah.

Contoh:

اللهبِالله *Dinullah billah*

Adapun ta’ marbutah di akhir kata yang di sandarkan kepada lafz al-jalalah, ditransliterasi dengan huruf [t].

Contoh:

هم في رحمة الله *Hum fi rahmatillah*

10. *Huruf Kapital*

Meskipun dalam sistem tulisan Arab huruf kapital tidak dikenal, dalam transliterasi ini huruf kapital dipakai. Penggunaan huruf kapital seperti yang berlaku dalam EYD. Di antaranya, huruf kapital digunakan untuk menuliskan huruf awal dan nama diri. Apabila nama diri didahului oleh kata sandang, maka yang ditulis dengan huruf kapital tetap huruf awal dari nama diri tersebut, bukan huruf awal dari kata sandang.

Contoh: *Syahru ramadan al-lazi unzila fih al-Qur’an*

Wa ma Muhammadun illa rasul

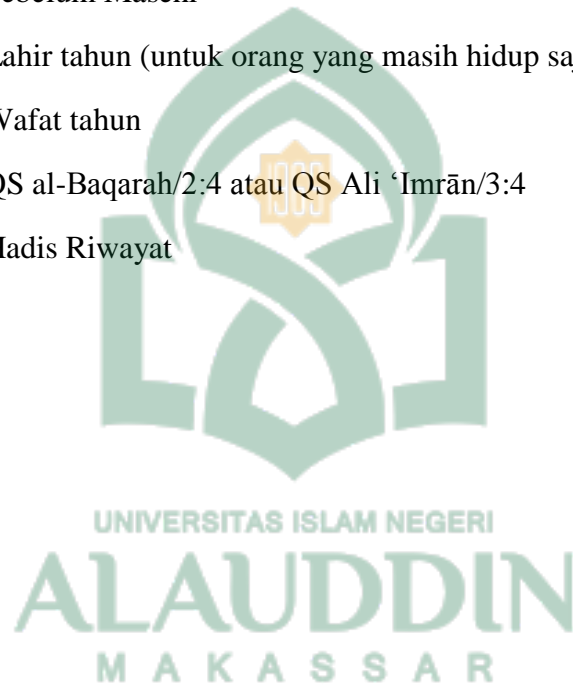
B. *Daftar Singkatan*

Beberapa singkatan yang dibakukan adalah:

Swt. = *subhānahū wa ta‘ālā*

Saw. = *sallallāhu ‘alaihi wa sallam*

a.s.	= <i>'alaihi al-salām</i>
H	= Hijrah
M	= Masehi
SM	= Sebelum Masehi
l.	= Lahir tahun (untuk orang yang masih hidup saja)
w.	= Wafat tahun
QS .../...:4	= QS al-Baqarah/2:4 atau QS Ali 'Imrān/3:4
HR	= Hadis Riwayat



ABSTRAK

Nama : Baso Kifliansyah
Nim : 80100219051
Judul : Analisis Yuridis Terhadap Sengketa Hak Milik Atas Tanah Di Kabupaten Takalar

Pokok masalah penelitian ini adalah Bagaimana Analisis Yuridis Terhadap Sengketa Hak Milik Atas Tanah Di Kabupaten Takalar ? Selanjutnya pokok masalah itu dibagi menjadi tiga sub masalah yaitu: 1) Bagaimanakah duduk perkara sengketa hak milik atas tanah di Kabupaten Takalar ?, 2) Bagaimanakah pertimbangan hukum hakim terhadap sengketa hak milik atas tanah di Kabupaten Takalar ?, 3) Bagaimanakah diktum / amar putusan hakim terhadap sengketa hak milik atas tanah di Kabupaten Takalar ?

Penelitian ini merupakan penelitian Deskriptif dengan menggunakan data Kualitatif, data diperoleh melalui studi Lapangan (*Field Research*). sehingga metode pengumpulan datanya bersumber dari data informan baik dari pihak Penggugat dan Tergugat, Pengadilan Negeri Takalar, maupun dari pihak pemerintah dalam hal ini pihak Desa Lakatong. Pengumpulan data dilakukan melalui metode observasi, wawancara dan Dokumentasi. Selanjutnya data yang diperoleh akan dianalisis melalui pendekatan Sosiologi Yuridis.

Kesimpulan dari hasil penelitian ini yaitu: 1) duduk perkaranya ialah tanah yang terletak di Kaporengeng Desa Lakatong, Kecamatan Manggarabombang, Kabupaten Takalar (objek sengketa sekarang) adalah tanah milik Samsu B Peleng berdasarkan Surat Rincik Pesil No. 8a D1 Kohir 30 seluas ± 10 are (1000 m²) dengan batas-batas sesuai hasil pemeriksaan setempat, 2) berdasarkan pertimbangan hukum untuk *petitumnya* yang pada pokoknya menyatakan bahwa TERGUGAT I yang menguasai Tanah Sengketa I, tanah Rincik dengan luas ± 4 Are (± 400 M² Lompo Kaponrengang Persil No 8a D1 Nomor Kohir 30 adalah merupakan Perbuatan Melawan Hukum (*onrechtmatige daad*) dan TERGUGAT II yang menguasai Tanah Sengketa II, tanah Rincik dengan luas ± 2 Are (± 200 M² Lompo Kaponrengang Persil No 8a D1 Nomor Kohir 30 adalah merupakan Perbuatan Melawan Hukum (*onrechtmatige daad*); , 3) Diktum / Amar Putusan ialah Mengabulkan gugatan para penggugat sebagian

Saran penelitian ini adalah 1) duduk perkaranya yang benar adalah tanah yang terletak di Desa Lakatong Kecamatan Manggarabombang Kabupaten Takalar adalah tanah warisan Muhammad Ali, Satriani, dan Dg Saga yang di dapatkan dari orang tuanya yaitu Samsu B peleng (orang tua para penggugat), ini dapat dilihat dalam Surat Keterangan Ahli Waris, 2) berdasarkan pertimbangan hukum dari hasil penelitian penulis, ditemukan fakta adanya sejumlah pihak yang tidak ikut digugat namun ada dalam obyek secara keseluruhan dan objek sengketa yaitu : Rumah Sipa Dg. Baji, rumah Dg. Gassing, rumah Dg. Ngalle, rumah Soera Dg. Kebo, rumah Tanang Dg. Lurang. Kemudian apabila dicermati gugatan yang diajukan Penggugat telah ternyata bahwa Halimah dan Datu Dg. Jawa tidak ikut sertakan sebagai pihak Penggugat dalam perkara *in casu*, 3) Adapun Diktum / Amar Putusan ialah Menyatakan Gugatan Para Penggugat tidak dapat diterima (*Niet Ontvankelijke Verklaard / NO*)

BAB I

PENDAHULUAN

A. Latar Belakang Masalah

Disahkannya Undang-undang Nomor 5 Tahun 1960 tentang Peraturan Dasar Pokok-pokok Agraria (UUPA) pada tanggal 24 September 1960, yang kemudian diundangkan dalam Lembaran Negara Republik Indonesia Nomor 104 tahun 1960, merupakan tonggak yang sangat penting dalam sejarah perkembangan agrarian/pertanahan di Indonesia.¹ Hubungan Fungsional antara Peraturan Dasar Pokok-pokok Agraria (UUPA) dengan sengketa tanah ini tampaknya relevan dengan kondisi Negara Indonesia yang bercorak multicultural, multi etnik, agama, ras, dan multi golongan. Juga relevan dengan Bhineka Tunggal Ika yang secara *de facto* mencerminkan kemajemukan budaya bangsa dalam naungan Negara Kesatuan Republik Indonesia.²

Tanah merupakan sebuah asset yang berharga, kebanyakan orang memandang tanah sebagai sebuah investasi yang menguntungkan sehingga banyak yang mencari tanah untuk dibeli.³ Tanah adalah salah satu hak milik yang sangat berharga bagi umat manusia, demikian pula untuk Bangsa Indonesia.⁴ Tanah dalam pengertian hukum adalah permukaan bumi, sebagaimana yang dinyatakan dalam pasal 4 UUPA. Hak-hak penguasaan atas tanah dalam UUPA diatur dan sekaligus

¹ Harsono, Boedi, *Hukum Agraria Indonesia Sejarah Perkembangan UUPA isi dan Pelaksanaannya*, Cet. IX; (Jakarta: Djembatan, 2003), h. 1.

² Nurjaya, I Nyoman, *Pengelolaan Sumber Daya Alam dalam Perspektif Antropologi Hukum*, Cet. I; (Malang: Um Press, 2006) h. 1.

³ Dinda Keumala dan Setiyono, *Tanah dan Bangunan*, (Jakarta: Redaksi Raih Asa Sukses), 2009, h.25.

⁴ Sutedi, *Peralihan Hak Tanah dan Pendaftarannya*, (Jakarta: Sinar Grafika, 2013), h. 7

ditetapkan diantaranya adalah hak-hak perorangan / individual yang memiliki aspek perdata.⁵

Tanah dapat menunjukkan tingkat status sosial seseorang yang tercermin dari jumlah penguasannya atas tanah. Semakin banyak tanah yang dimiliki atau dikuasai seseorang semakin tinggi status sosialnya, dapat dijadikan tolak ukur prestasi sosial seseorang dan sebagai simbol *sosio-kultural* suatu masyarakat.⁶ Tanah atau wilayah merupakan unsur utama dari suatu Negara, bagi bangsa Indonesia yang merupakan suatu Negara yang disebut sebagai bangsa agraris ataupun kepulauan, tanah mempunyai kedudukan yang sangat penting dalam rangka penyelenggaraan hidup dan kehidupan manusia.⁷ Fungsi dan manfaat tanah sangat penting bagi kehidupan manusia, hal ini dapat dilihat dari banyaknya sengketa atau konflik tanah yang sejak dahulu telah menjadi realitas sosial dalam setiap masyarakat meskipun dalam bentuk dan identitasnya yang berbeda.

Menurut Herma Yulis tanah dalam kehidupan manusia mempunyai arti penting karena berfungsi ganda, yaitu sebagai *social asset* dan *capital asset*.⁸ Sebagai *Social asset* tanah merupakan sarana pengikat kesatuan sosial di kalangan masyarakat Indonesia untuk hidup dan kehidupan, sedangkan sebagai *capital asset* tanah merupakan factor modal dalam pembangunan. Oleh karena itu tanah tumbuh

⁵ Abdul Jabbar, "Kekuatan Hukum Surat Girik Terhadap Penguasaan Hak Atas Tanah Dalam Hukum Agraria Nasional", *Jurnal Al-Ahwal*, Fakultas Syariah IAIAN Jember, Vol 10 No. 1 (April 2018): h. 131.

⁶ Layyin, Mahfiana, "Sengketa Kepemilikan Hak Atas Tanah di Kabupaten Ponogoro", *Kodifikasia* 7, no.1 (2013) h. 83-84.

⁷ Maria, S.W. Sumardjono, *Tanah Dalam Prespektif Hak Ekonomi, Sosial, dan Budaya* (Jakarta: Kompas, 2009) h. 41.

⁸ Rubale, Achmad, *Hukum Pengadaan Tanah Untuk Kepentingan Umum*, (Malang: Pusderankum Bayumedia, 2007) h. 1.

sebagai benda yang sangat penting sekaligus sebagai bahan perniagaan dan objek spekulasi.⁹

Berdasarkan statistik Kepaniteraan Mahkamah Agung RI tahun 2010, jumlah perkara terbanyak yang mendominasi perkara perdata adalah yang berkaitan dengan sengketa tanah, yaitu 1824 perkara atau sekitar 44,26% dari seluruh jumlah perkara perdata yang ditangani oleh MA, diikuti oleh perkara perbuatan melawan hukum (PMH) sebanyak 836 perkara atau sekitar 20,17% (Kepaniteraan Mahkamah Agung, 2010). Padahal dalam kenyataannya, putusan pengadilan terkait sengketa tanah mengalami lebih banyak hambatan/ kesulitan terkait eksekusinya di lapangan. Terdapat beberapa alasan mengapa kajian terhadap putusan pengadilan terkait sengketa tanah merupakan suatu kajian yang penting dan menarik. Pertama, sengketa tanah pada dasarnya merupakan sebuah sengketa yang *adversarial in nature*, di mana para pihak yang bersengketa benar-benar mengambil posisi untuk menangkalah dibanding kompromi.¹⁰

Selanjutnya berdasarkan statistik Kepaniteraan Pengadilan Takalar jumlah perkara perdata sengketa tanah yang putus di Pengadilan Negeri Takalar periode Januari 2016 - 28 Mei 2021 sebagai berikut:¹¹

⁹ Suwitra, I Made, *Ekstistensi Hak Penguasaan dan Kepemilikan Atas Tanah Adat di Bali Dalam Perspektif Hukum Agraria Nasional*, Disertasi, Program Doktor Ilmu Hukum Fakultas Hukum Universitas Brawijaya Malang (Malang: Um Press, 2009) h. 7.

¹⁰ Tata Wijayanta dan Sandra Dini Febri Aristya, “Disparitas Putusan Perkara Sengketa Tanah”, *Jurnal Yudisial* 7, no. 2 (8 Agustus 2014): h. 174

¹¹ Andi Baso Opu, *Panitera*, Wawancara, Takalar, 28 Mei 2021.

No.	Tahun	Jan	Feb	Maret	April	Mei	Juni	Juli	Agust	Sept	Okt	Nov	Des	Jumlah
1	2016	1	5	2	2	2	2	4	1	1	5	1	3	29
2	2017	2	1	5	1	1	4	1	2	0	2	2	2	23
3	2018	6	2	1	5	0	1	3	2	0	4	1	1	26
4	2019	2	2	3	2	1	0	1	0	2	4	2	5	24
5	2020	1	1	3	2	1	2	4	2	0	1	2	0	19
6	2021	2	0	1	2	2								7
Total														128

Dalam sebuah perkara isi putusan harus memuat tentang Duduk perkara, Pertimbangan Hukum Hakim, dan Diktum / Amar Putusan. Duduk perkara adalah pokok perkara para pihak yang meliputi dalil gugatan, jawaban, dan uraian singkat dan lingkup pembuktian.

Pertimbangan Hukum Hakim adalah argument atau alasan yang dipakai oleh hakim sebagai pertimbangan yuridis sebagai dasar sebelum memutus perkara yang didasarkan pada fakta-fakta yang terungkap dipersidangan dan oleh undang-undang yang ditetapkan sebagaimana yang harus dimuat dalam putusan misalnya peristiwa hukum, keterangan saksi-saksi, alat bukti, dan yurisprudensi dalam hukum perdata. Dari hasil argumentasi itulah hakim menjelaskan pendapatnya apa saja yang terbukti dan yang tidak, dirumuskan menjadi kesimpulan hukum sebagai dasar landasan penyelesaian perkara yang akan dituangkan dalam diktum putusan.

Diktum atau amar putusan merupakan pernyataan (*deklarasi*) yang berkenaan dengan status dan hubungan hukum anatar para pihak dengan barang objek yang

disengketakan dan juga berisi perintah atau penghukuman atau *condemnatoir* yang ditimpakan kepada pihak yang berperkara.

Menurut A. Amang. Sengketa tanah sangat sering terjadi di Indonesia untuk mendapatkan kepastian hukum terhadap hak kepemilikan tanah. Hak-hak atas tanah sangatlah penting dalam mencari keadilan, semakin maju masyarakatnya dan nilai jual terhadap tanah semakin tinggi, maka akan menambah pentingnya kepastian hukum terhadap hak-hak kepemilikan atas tanah tersebut. Akan tetapi, yang banyak terjadi beberapa masyarakat yang diberi kepercayaan menjaga tanah dan izin tinggal menumpang dalam suatu obyek tanah memanfaatkan hal itu untuk masuk menguasai dan menempati obyek tanah tersebut. Yang kemudian beritikad buruk mengurus dan membuat surat-surat pendukung kepemilikan tanah untuk keuntungan pribadinya, seperti halnya yang terjadi di Desa Lakatong Kecamatan Manggarabombang Kabupaten Takalar antara Muhammad Ali melawan Nurlina Dg Mene. Kedua belah pihak ini sama-sama menyatakan bahwa pihak lawanlah yang diberi kepercayaan untuk menggarap dan menjaga tanah tersebut.¹²

Bahwa pada tanggal 18 Juni 2016 Muhammad Ali (Selanjutnya disebut Penggugat) mengajukan gugatan di Pengadilan Negeri Takalar dengan perkara Nomor 20/Pdt.G/2016/PN Tka terhadap Nurlina Dg Mene (Selanjutnya disebut Tergugat). Atas adanya gugatan tersebut, Pengadilan Negeri Takalar telah memberikan Putusan tanggal 01 Desember 2016 dalam amar putusannya menyatakan gugatan Penggugat tidak dapat diterima atau *Niet Ontvankelijk Verklaard* (NO);

¹² A. Amang. Penasihat Hukum, Wawancara, Makassar, 20 Januari 2021.

Pada awal tahun 2017 Muhammad Ali kembali mengajukan gugatan pada tanggal 21 Februari 2017, Muhammad Ali (Selanjutnya disebut Penggugat I), Dg Saga (Selanjutnya disebut Penggugat II) dan Satriani (Selanjutnya disebut Penggugat III) dengan perkara Nomor 05/ Pdt.G / 2017 / PN.Tka terhadap Nurlina Dg Mene (Tergugat I), Dg. Raja (Tergugat II). Atas adanya gugatan tersebut, Pengadilan Negeri Takalar telah memberikan Putusan hari Rabu 07 Juni 2017 dalam amar putusannya pada intinya mengabulkan gugatan para penggugat sebagian. Perkara ini kemudian berlanjut pada tingkat banding dan kasasi.

Pada tanggal 11 Desember 2017 Pengadilan Tinggi Makassar telah mengeluarkan putusan Nomor 347 / Pdt / 2017 dalam bunyi amar putusannya menerima permohonan banding dari peminggugat dan membatalkan putusan Pengadilan Negeri Takalar Nomor 05/ Pdt.G / 2017 / PN.Tka. Dengan dikeluarkan putusan banding tersebut maka pihak Penggugat kembali melakukan upaya hukum dengan mengajukan Permohonan Kasasi ke Mahkamah Agung Republik Indonesia dengan Perkara Nomor 2760 K / Pdt / 2018.

Berdasarkan berbagai injeksi kaidah dan norma tersebut kaitannya dengan perkara sengketa tanah sebagaimana dalam Putusan tersebut. dilihat dari sudut pandang yuridis normatif, ternyata secara substantif, di dalamnya mengandung kekeliruan sehingga bisa menyebabkan *obscuur libel* mengenai batas dan luas obyek sengketa dan *error in persona* mengenai pihak yang dijadikan sebagai penggugat dan tergugat. Demikian juga bagi akademisi terbuka peluang yang luas baginya untuk menkritisi secara cermat dan mendalam. Kekeliruan-kekeliruan yang terdapat dalam putusan pengadilan tersebut, khususnya mengenai duduk perkara, pertimbangan hukum, dan diktum / amar putusannya yang akan menjadi fokus

analisis secara kritis oleh penulis, utamanya pada penekanan duduk perkara, pertimbangan hukum hakim, dan diktum / amar putusan.

Atas dasar pemikiran tersebut, maka penulis berkeinginan untuk meneliti lebih lanjut tentang permasalahan mengenai putusan sengketa tanah di Desa Lakatong Kecamatan Mangarabombang Kabupaten Takalar. Kemudian, akan menuangkannya kedalam bentuk Karya Ilmiah (Tesis) sebagai tugas akhir dari perguruan tinggi Universitas Islam Negeri Alauddin Makassar Prodi Dirasah Islamiyah Konsentrasi Syari'ah dan Hukum Islam dengan judul “Analisis Yuridis Terhadap Sengketa Hak Milik Atas Tanah Di Kabupaten Takalar”

B. Fokus Penelitian dan Deskripsi Fokus

1. Fokus Penelitian

Tesis ini berjudul “Analisis Yuridis Terhadap Sengketa Hak Milik Atas Tanah Di Kabupaten Takalar” fokus penelitian ini adalah bahwa Putusan Pengadilan Negeri tentang Sengketa Hak Milik Atas Tanah di Kecamatan mangarabombang Kabupaten Takalar antara Muhammad Ali (Selanjutnya disebut Penggugat I), Dg Saga (Selanjutnya disebut Penggugat II) dan Satriani (Selanjutnya disebut Penggugat III) dengan perkara Nomor 05/ Pdt.G / 2017 / PN.Tka terhadap Nurlina Dg Mene (Tergugat I), Dg. Raja (Tergugat II) dalam putusannya terjadi Kekeliruan yang memuat Duduk Perkara, Pertimbangan Hukum Hakim, dan Diktum / Amar Putusan dalam memutus perkara.

2. Deskripsi Fokus

Deskripsi fokus berguna untuk menjelaskan secara rinci maksud dari fokus penelitian, oleh karena itu agar lebih jelas fokus penelitian akan diuraikan sebagai berikut:

Duduk perkara adalah pokok perkara / posisi kasus para pihak yang meliputi dalil gugatan , jawaban, dan uraian singkat ringkasan dan lingkup pembuktian. Untuk menyusun pertimbangan hukum, seorang hakim memulainya dengan : Pertama, merumuskan permasalahan (pokok sengketa). Pokok sengketa merupakan dalil yang saling bertentangan antara para pihak, atau dengan kata lain terjadi perbedaan antara fakta subjektif (dalil) Penggugat dengan fakta subjektif (dalil) Tergugat. Terhadap fakta subjektif yang sama karena diakui oleh Tergugat, maka fakta tersebut telah menjadi fakta objektif, karenanya bukan merupakan pokok sengketa. Pokok sengketa dapat dirumuskan setelah selesainya proses jawab menjawab. Perumusan pokok sengketa merupakan kunci (*guidance*) yang akan menentukan langkah pemeriksaan berikutnya, seperti menentukan kepada siapa wajib bukti dibebankan. Karena fungsinya seperti itu, maka pokok sengketa harus disepakati dan dirumuskan terlebih dahulu oleh majelis hakim sebelum memasuki tahap pembuktian. Dalam menyusun putusan, rumusan pokok sengketa merupakan landasan berpijak atau tempat berangkat untuk menyusun bagian lainnya dari putusan.

Kedua, merumuskan fakta konkrit (fakta kejadian/fakta objektif). Fakta tersebut merupakan hasil dari proses pembuktian. Fakta subjektif yang tidak perlu dibuktikan dengan serta merta menjadi fakta objektif. Fakta subjektif yang telah dapat dibuktikan meningkat menjadi fakta objektif. Fakta objektif ini merupakan hasil kesimpulan hakim yang dihasilkan dari penilaian hakim terhadap fakta subjektif dengan pertimbangan alat-lat bukti. Kegiatan hakim seperti ini disebut mengkonstatir, yaitu kegiatan mencari kebenaran fakta, sehingga ditemukan fakta objektif atau disebut juga dengan fakta peristiwa (*feitelijke ground*) atau juga menurut penulis dapat disebut dengan fakta subjektif hakim, disingkat dengan fakta hakim.

Ketiga, mengkualifisir, yaitu kegiatan hakim untuk memilah atau memisahkan fakta objektif yang berkaitan dengan hukum, dan yang tidak. Yang berkaitan dengan hukum disebut fakta hukum (*rechterlijke ground*). Dilihat dari segi substansinya, fakta hukum terdiri dari : (1). fakta hukum yang terdiri atas satu kejadian (fakta peristiwa), seperti fakta “ tentang pihak yang menguasai objek sengketa namun tidak dijadikan sebagai pihak tergugat dalam perkara, (2). fakta hukum yang dibangun atas beberapa kejadian (fakta peristiwa) yang mempunyai hubungan erat, sehingga rangkaian kejadian tersebut membangun fakta hukum, seperti fakta “ada dua ahli waris yang tidak dijadikan sebagai pihak penggugat berdasarkan pengakuan dari para penggugat”, (3). fakta hukum yang dibangun atas dua atau lebih fakta hukum, seperti fakta hukum mengenai batas-bata dan luas dalam gugatan tidak sama pada saat dilakukan pemeriksaan setempat. Setelah putusan dibuat dengan konstruksi sebagaimana diuraikan di atas, maka putusan disusun dengan formulasi sebagaimana yang diatur dalam peraturan perundang-undangan dan ditulis sesuai dengan format yang ditentukan dalam Buku II.

Diktum atau amar putusan merupakan pernyataan (*deklarasi*) yang berkenaan dengan status dan hubungan hukum anatar para pihak dengan barang objek yang disengketakan dan juga berisi perintah atau penghukuman atau *condemnatoir* yang ditimpakan kepada pihak yang berperkara.

Agar penyusunan Tesis ini lebih terfokus, maka pembahasan dan isi dari Tesis ini dipandang perlu untuk memberikan batasan atau ruang lingkup penelitian sesuai dengan objek penelitian maka batasan ruang lingkup yang ingin diteliti dalam penulisan Tesis ini adalah bagaimanakah duduk perkara, pertimbangan hukum hakim, dan diktum / amar putusan dalam perkara sengketa hak milik atas tanah.

C. Rumusan Masalah

Dari uraian latar belakang dapat dirumuskan pokok masalah yaitu “ Bagaimana Analisis Yuridis Terhadap Sengketa Hak Milik Atas Tanah Di Kabupaten Takalar ” , yang dibagi dalam sub masalah yaitu :

1. Bagaimanakah duduk perkara sengketa hak milik atas tanah di Kabupaten Takalar ?
2. Bagaimanakah pertimbangan hukum hakim terhadap sengketa hak milik atas tanah di Kabupaten Takalar ?
3. Bagaimanakah diktum / amar putusan hakim terhadap sengketa hak milik atas tanah di Kabupaten Takalar ?

D. Kajian Pustaka

Untuk lebih validnya sebuah karya ilmiah yang memiliki bobot yang tinggi, maka perlu dijelaskan beberapa rujukan atau sumber tulisan yang menopang terealisasinya tesis ini. Rujukan buku-buku atau referensi yang ada kaitannya dengan tesis ini merupakan sumber yang sangat penting untuk menyusun beberapa pokok pembahasan yang dimaksudkan. Setelah menelusuri beberapa referensi, penulis menemukan sejumlah buku maupun jurna-jurnal yang berkaitan dengan judul tesis yang akan diteliti, yaitu :

1. M. Yahya Harahap, “ Hukum Acara Perdata tentang Gugatan, Persidangan, Penyitaan, Pembuktian, dan Putusan Pengadilan ” 2015. Pada garis besarnya buku ini berisikan penjelasan yang luas tentang tata cara (prosedur) beracara di pengadilan perdata yang terdiri dari beberapa bab yang membahas tentang persidangan, penyitaan, pembuktian, dan putusan pengadilan.

2. R. Soeroso, “Hukum Acara Perdata Lengkap dan Praktis HIR, RBg, dan Yurisprudensi” 2010. Buku ini menyusun peraturan perundang-undangan yang dibuat secara praktis, karena HIR dan RBg disusun berdampingan, serta yurisprudensi yang berkaitan disusun secara langsung dibawahnya sehingga siapa pun dapat dengan mudah dan langsung mengetahui pasal-pasal mana yang diatur oleh HIR dan RBg beserta penerapannya dalam yurisprudensi
3. Tata Wijayanta dan Sandra Dini Febri Aristya, “Disparitas Putusan Perkara Sengketa Tanah”, Jurnal Yudisial 7, no. 2 (8 Agustus 2014)
4. Layyin Mahfiana, “Sengketa Kepemilikan Hak Atas Tanah di Kabupaten Ponogoro”, Kodifikasia 7, no.1 (2013)

Setelah mengkaji dari beberapa karya ilmiah yang membahas tentang sengketa tanah, baik berupa buku, dan tesis, sejauh ini secara spesifik belum ada yang membahas mengenai “Analisis Yuridis Terhadap Sengketa Hak Milik Atas Tanah Di Kabupaten Takalar” .

E. Tujuan dan Kegunaan Penelitian

Adapun tujuan dari penelitian ini adalah sebagai berikut:

1. Untuk mengetahui dan menganalisis duduk perkara dalam perkara sengketa hak milik atas tanah di Kabupaten Takalar
2. Untuk mengetahui dan menganalisis pertimbangan hukum hakim dalam perkara sengketa hak milik atas tanah di Kabupaten Takalar
3. Untuk mengetahui dan menganalisis diktum / amar putusan hakim dalam perkara sengketa hak milik atas tanah di Kabupaten Takalar

Sedangkan terkait kegunaannya, hasil penelitian ini diharapkan dapat berguna dan memberikan manfaat teoritis dan praktis yaitu:

1. Secara teoritis diharapkan dapat memberikan sumbangan pengetahuan bagi perkembangan ilmu hukum acara perdata khususnya dalam bidang pertanahan yang dalam pembuktiannya masih menggunakan Rincik.
2. Secara praktis diharapkan dapat memberikan sumbangan pemikiran dan saran mengenai penanganan sengketa tanah atau kekuatan alat bukti rincik kepada penegak hukum atau pejabat instansi pemerintah yang menangani dan menerbitkan surat-surat yang berkaitan dengan hak-hak atas tanah terhadap pemilik.

BAB II

PEMBAHASAN

A. Tinjauan Tentang Sengketa Pertanahan

1. Defenisi Sengketa Pertanahan

Sengketa adalah pertentangan, perselisihan, atau percekocokan yang terjadi antara pihak yang satu dengan pihak lainnya dan atau antara pihak yang satu dengan berbagai pihak yang berkaitan dengan sesuatu yang bernilai, baik itu berupa uang maupun benda.¹³

Pengertian sengketa adalah sesuatu yang menyebabkan perbedaan pendapat, pertengkaran, perbantahan; pertikaian, perselisihan; Perkara (dalam pengadilan). Sengketa biasanya bermula dari suatu situasi dimana ada pihak yang merasa dirugikan oleh pihak lain. Hal ini diawali oleh perasaan tidak puas yang bersifat subyektif dan tertutup yang dapat dialami oleh perorangan maupun kelompok. Perasaan tidak puas akan muncul ke permukaan apabila terjadi *conflict of interest*. Pihak yang merasa dirugikan akan menyampaikan ketidakpuasannya kepada pihak kedua. Apabila pihak kedua dapat menanggapi dan memuaskan pihak pertama, selesailah konflik tersebut. Tetapi apabila reaksi dari pihak kedua menunjukkan perbedaan pendapat atau memiliki nilai yang berbeda, terjadilah apa yang dinamakan dengan sengketa.¹⁴

Secara Terminologi dalam bahasa inggris sengketa berasal dari kata *dispute*. Sedangkan dalam bahasa belanda disebut dengan *geding* atau *process*. Sementara

¹³ Salim, *Hukum Penyelesaian Sengketa Pertambangan Di Indonesia*, (Mataram: Pustaka Reka Cipta, 2012) h. 221.

¹⁴ Suyud Margono. *ADR (Alternative Dispute Resolution) dan Arbitrase : Proses Pelembagaan dan Aspek Hukum*. (Jakarta: Ghalia Indonesia, 2004), h. 34.

itu, penggunaan istilah sengketa itu sendiri belum ada kesatuan pandangan dari para ahli. Ada ahli yang menggunakan istilah sengketa, dan ada juga yang menggunakan istilah konflik. Kedua istilah itu sering kali digunakan oleh para ahli.

Daen G. Pruitt dan Jeffrey Z. Rubin menggunakan istilah konflik, yaitu melihat dari perbedaan kepentingan atau tidak dicapainya kesepakatan para pihak. Yang diartikan dengan perbedaan kepentingan adalah berlainannya keperluan atau kebutuhan dari masing-masing pihak.¹⁵

Priyatna Abdurasyid mengemukakan bahwa dalam setiap sengketa, salah satu pihak mungkin merupakan pihak yang benar, juga kemungkinan memiliki elemen hak hukum satu pihak mungkin benar dalam satu masalah dan pihak lain benar dalam masalahnya lainnya, atau kedua tuntutan pada dasarnya bermanfaat untuk keduanya, atau salah satu pihak mungkin benar secara hukum namun pihak lainnya benar secara moral. Oleh karena itu sengketa pada dasarnya merupakan perbedaan mendasar menyangkut suatu persepsi atau konsep yang membuat kedua pihak benar jika ditinjau dari sudut yang berbeda.¹⁶

2. Macam-macam Sengketa Pertanahan

Permasalahan tanah sekarang sudah merambah kepada persoalan sosial yang kompleks dan memerlukan pemecahan dengan pendekatan secara komprehensif. Perkembangan sifat dan substansi kasus sengketa pertanahan tidak lagi hanya persoalan administrasi pertanahan yang dapat diselesaikan melalui hukum administrasi, tetapi kompleksitas tanah tersebut sudah merambah kepada ranah

¹⁵ Salim, *Hukum Penyelesaian Sengketa Pertambangan Di Indonesia*, h. 219.

¹⁶ Priyatna Abdurasyid, *Arbitrase Dan Alternatif Penyelesaian Sengketa*, (Jakarta: Fikahati Aneska, 2002) h. 6.

politik, sosial, budaya dan terkait dengan persoalan nasionalisme dan hak asasi manusia. Persoalan tanah juga masuk ke persoalan hukum pidana yakni persengketaan tanah yang disertai dengan pelanggaran hukum pidana (tindak pidana).¹⁷

Adapun Macam-macam sengketa pertanahan yaitu :

- a. Penguasaan tanah tanpa hak, yaitu perbedaan persepsi, nilai, atau pendapat, kepentingan mengenai status penguasaan di atas tanah tertentu yang tidak atau belum dilekati hak (tanah negara), maupun yang telah dilekati hak oleh pihak tertentu.
- b. Sengketa batas, yaitu perbedaan, nilai kepentingan mengenai letak, batas dan luas bidang tanah yang diakui satu pihak yang telah ditetapkan oleh Badan Pertanahan Nasional Republik Indonesia maupun yang masih dalam proses penetapan batas.
- c. Sengketa waris, yaitu perbedaan persepsi, nilai atau pendapat, kepentingan mengenai status penguasaan di atas tanah tertentu yang berasal dari warisan.
- d. Jual berkali-kali, yaitu perbedaan persepsi, nilai atau pendapat, kepentingan mengenai status penguasaan di atas tanah tertentu yang diperoleh dari jual beli kepada lebih dari 1 orang.
- e. Sertifikat ganda, yaitu perbedaan persepsi, nilai atau pendapat, kepentingan mengenai suatu bidang tanah tertentu yang memiliki sertipikat atas hak tanah lebih dari

¹⁷ Robert L. Weku, *Kajian Terhadap Tanah Ditinjau Dari Aspek Hukum Pidana dan Hukum Perdata*, Jurnal Penyerobotan Tanah, portalaruda.org., 24 Februari 2021;

- f. Sertifikat pengganti, yaitu perbedaan persepsi, nilai atau pendapat, kepentingan mengenai suatu bidang tanah tertentu yang telah diterbitkan sertifikat hak atas tanah pengganti;
- g. Akta jual beli palsu, yaitu perbedaan persepsi, nilai atau pendapat, kepentingan mengenai suatu bidang tanah tertentu karena adanya Akta Jual Beli palsu.
- h. Kekeliruan penunjukan batas, yaitu perbedaan pendapat, nilai kepentingan mengenai letak, batas dan luas bidang tanah yang diakui satu pihak yang telah ditetapkan oleh Badan Pertanahan Nasional Republik Indonesia berdasarkan penunjukan batas yang salah.
- i. Tumpang tindih, yaitu perbedaan pendapat, nilai kepentingan mengenai letak, batas dan luas bidang tanah yang diakui satu pihak tertentu karena terdapatnya tumpang tindih batas kepemilikan tanahnya.
- j. Putusan Pengadilan, yaitu perbedaan persepsi, nilai atau pendapat, kepentingan mengenai putusan badan peradilan yang berkaitan dengan subyek atau obyek hak atas tanah atau mengenai prosedur penerbitan hak atas tanah tertentu.¹⁸

3. Strategi Penyelesaian Sengketa Pertanahan

a. Non Litigasi *Alternatif Dispute Resolution* (ADR)

Indonesia merupakan salah satu negara yang sering terjadi sengketa pertanahan, yang penyelesaiannya banyak dilakukan melalui lembaga pengadilan. Namun dengan lamanya proses pengadilan serta mahalnya biaya yang harus dikeluarkan oleh para pihak, mendorong masyarakat untuk mencari jalan lain

¹⁸ Kementerian Agraria dan Tata Ruang/Badan Pertanahan Nasional, Penanganan Kasus Pertanahan, <http://www.bpn.go.id>, 22 Februari 2021

yang lebih efektif dan efisien dalam menyelesaikan sengketa pertanahan di luar pengadilan. Di bidang pertanahan, belum ada suatu peraturan perundang-undangan yang secara eksplisit memberikan dasar hukum penerapan *Alternatif Dispute Resolution* (ADR). Namun, hal ini tidak dapat dijadikan alasan untuk tidak menggunakan lembaga *Alternatif Dispute Resolution* (ADR) di bidang pertanahan berdasarkan dua alasan, yaitu di dalam setiap sengketa perdata yang diajukan di muka pengadilan, hakim selalu mengusulkan untuk penyelesaian secara damai oleh para pihak (Pasal 130 HIR), serta secara eksplisit cara penyelesaian masalah berkenaan dengan bentuk dan besarnya ganti kerugian dalam kegiatan pengadaan tanah diupayakan melalui jalur musyawarah.

Pelaksanaan mengenai alternatif penyelesaian sengketa di luar pengadilan telah diatur dalam Undang-undang Nomor 30 Tahun 1999 tentang Arbitrase dan Alternatif Penyelesaian Sengketa. Dalam Undang-undang tersebut, alternatif penyelesaian sengketa diartikan sebagai lembaga penyelesaian sengketa atau beda pendapat melalui prosedur yang disepakati para pihak, yakni penyelesaian sengketa di luar pengadilan dengan cara konsultasi, negosiasi, mediasi, konsiliasi, atau penilaian ahli (Pasal 1 Ayat (10) Undang-undang Nomor 30 Tahun 1999 tentang Arbitrase dan Alternatif Penyelesaian Sengketa).

b. Melalui Peradilan (Litigasi)

Apabila penyelesaian melalui musyawarah di antara para pihak yang bersengketa tidak tercapai, demikian pula apabila penyelesaian secara sepihak dari Kepala Badan Pertanahan Nasional tidak dapat diterima oleh pihak-pihak yang bersengketa, maka penyelesaiannya harus melalui pengadilan. Kemudian apabila sudah ada putusan hakim yang mempunyai kekuatan hukum yang pasti,

maka Kepala Kantor Pertanahan Kabupaten/Kota setempat melalui Kepala Kantor Wilayah Badan Pertanahan Nasional Provinsi yang bersangkutan mengusulkan permohonan pembatalan suatu Keputusan Tata Usaha Negara di bidang Pertanahan yang telah diputuskan tersebut di atas.

Sengketa perdata yang terjadi antara dua pihak, yaitu pihak penggugat dan pihak tergugat yang bersengketa. Barang siapa yang merasa hak pribadinya dilanggar oleh orang lain, maka yang bersangkutan apabila menghendaki penyelesaian melalui pengadilan, menurut pasal 118 HIR/Pasal 142 RBG harus mengajukan gugatan dengan permohonan agar pengadilan memanggil kedua belah pihak untuk menghadap dimuka sidang pengadilan untuk diperiksa sengketanya atas dasar gugatan tersebut.¹⁹

B. Tinjauan Tentang Duduk Perkara

Mengenai apa saja yang mesti tercantum dalam duduk perkara adalah sebagai berikut:

1. Dalil Gugatan²⁰

Dalil gugatan atau *fundamentum petendi*, dijelaskan dengan singkat dasar hukum dan hubungan hukum serta fakta yang menjadi dasar gugatan. Penerapan uraian dalil gugatan dalam putusan, di bawah penyebutan identitas para pihak. Uraian tentang ini menurut pasal di atas:

- a. Cukup berupa ringkasan dalil gugatan

¹⁹ Sudikno Mertokusumo, *Hukum Acara Perdata Indonesia*, (Yogyakarta : Liberty, 2006), h.113.

²⁰ M. Yahya Harahap, *Hukum Acara Perdata Tentang Gugatan, Persidangan, Penyitaan, Pembuktian, dan Putusan Pengadilan*, h. 807

b. Tetapi harus jelas dan dimengerti

Di masa yang lalu, pada era zaman colonial ketentuan ini dipedomani. Perumusan pokok perkara dalam putusan diringkas dari dalil gugatan. Tidak diambil alih secara keseluruhan dari gugatan penggugat. Akan tetapi, pada masa belakangan ini jarang dijumpai putusan Pengadilan Negeri yang merumuskan pokok-pokok perkara secara ringkas, tetapi secara total diambil alih keseluruhan isi dalil gugatan, dan persis sama kalimat, titik, dan komanya.

Nampaknya praktik ini merupakan teknis peradilan yang baku, sehingga Pengadilan Tinggi maupun Mahkamah Agung tidak mempersoalkannya lagi. Seolah-olah timbul kesepakatan di antara para hakim, untuk apa susah meringkas isi gugatan. Oleh karena praktik yang berlaku sekarang sudah demikian, dan cara ini dianggap tidak menimbulkan persoalan hukum, perumusan tersebut tidak bertentangan dengan pasal 184 ayat (1) HIR, pasal 195 RBG.

Bagaimana kalau putusan tidak mencantumkan dalil gugatan?, dianggap putusan tidak memiliki landasan titik tolak. Dalil gugat adalah landasan titik tolak pemeriksaan perkara. Berarti putusan yang tidak mencantumkan dalil gugatan dianggap tidak mempunyai dasar titik tolak. Itu sebabnya Putusan Mahkamah Agung No. 312K/Sip/1974 menegaskan putusan yang tidak mencantumkan Posita Gugat batal demi hukum, karena bertentangan dengan pasal 184 ayat (1) HIR. Penegasan yang sama dikemukakan dalam putusan Mahkamah Agung No. 177K/Sip/1976 dikatakan, putusan pengadilan yang memenuhi syarat, harus memuat isi gugatan penggugat dan jawaban tergugat.

2. Mencantumkan Jawaban Tergugat²¹

Keharusan mencantumkan jawaban tergugat menurut pasal 184 ayat (1) HIR, cukup dengan ringkas. Tidak mesti keseluruhan. Cukup diambil yang pokok dan relevan dengan syarat, tidak boleh menghilangkan makna hakiki jawaban tersebut. Agar ringkasan itu tidak menyimpang dari jawaban yang sebenarnya, hakim dapat menanyakan tergugat tentang hal-hal yang kurang jelas dan meragukan dalam jawaban.

Pengertian jawaban dalam arti luas, meliputi replik dan duplik serta konklusi. Oleh karena itu, sesuai dengan tata tertib beracara, yang harus dirumuskan dalam putusan meliputi replik dan duplik maupun konklusi. Ringkasan mengenai hal-hal tersebut, harus tercantum dalam putusan. Kelalaian mencantumkannya mengakibatkan putusan tidak memenuhi syarat. Tentang ini kembali perhatikan putusan Mahkamah Agung No. 312K/Sip/1974. Dikatakan, karena putusan tidak memuat posita gugat dan jawaban tergugat, putusan tersebut bertentangan dengan pasal 184 ayat (1) HIR. Kembali juga lihat Putusan Mahkamah Agung No. 177K/Sip/1976, yang menegaskan, karena putusan tidak memuat isi gugatan dan jawaban, putusan tidak sah.

Uraian atau perumusan mengenai jawaban dalam putusan, ditempatkan dibawah ringkasan dalil gugatan. Dengan sistematika yang demikian terjalin kesinambungan susunan, rumusan, putusan antara dalil gugatan dengan jawaban atau bantahan tergugat.

²¹ M. Yahya Harahap, *Hukum Acara Perdata Tentang Gugatan, Persidangan, Penyitaan, Pembuktian, dan Putusan Pengadilan*, h. 808

3. Uraian singkat ringkasan dan lingkup pembuktian²²

Uraian selanjutnya, deskripsi fakta dan alat bukti atau pembuktian yang ringkas dan lengkap. Dimulai dengan alat bukti atau pembuktian yang diajukan penggugat, dan dilanjutkan dengan pembuktian tergugat seperti:

- a. Alat bukti apa saja yang diajukan masing-masing pihak
- b. Terpenuhi atau tidak syarat formil dan syarat materil masing-masing alat bukti yang diajukan.

C. Tinjauan Tentang Pertimbangan Hukum Hakim

Dalam pasal 184 H.I.R dan pasal 25 Undang-undang Nomor. 4 Tahun 2004 tentang Pokok-pokok Kekuasaan Kehakiman. Dasar-dasar atau alasan yang dirumuskan oleh hakim inilah yang harus dimuat dalam pertimbangan yang mendukung putusan sebagai pertanggung jawaban kepada masyarakat mengapa ia mengambil keputusan demikian sehingga putusan mempunyai nilai obyektif dan memiliki wibawa.²³

Dapat dikatakan pertimbangan hukum merupakan jiwa dan intisari putusan pertimbangan berisi analisis, argumentasi, pendapat, atau kesimpulan hukum dari hakim yang memeriksa perkara. Dalam pertimbangan dikemukakan analisis yang jelas berdasarkan undang-undang pembuktian:

1. Apakah alat bukti yang diajukan penggugat dan tergugat memenuhi syarat formil dan materil
2. Alat bukti pihak mana yang mencapai batas minimal pembuktian

²² M. Yahya Harahap, *Hukum Acara Perdata Tentang Gugatan, Persidangan, Penyitaan, Pembuktian, dan Putusan Pengadilan*, h. 809

²³ Wahyu Muljono, *Teori dan Praktik Peradilan Perdata Di Indonesia* (Jakarta Selatan: Pustaka Yustisia, 2012), h. 38

3. Dalil gugat apa saja dan dalil bantahan apa saja yang terbukti
4. Sejauh mana nilai kekuatan pembuktian yang dimiliki para pihak

Selanjutnya, diikuti analisis hukum apa yang diterapkan menyelesaikan perkara tersebut. Bertitik tolak dari analisis itu, pertimbangan melakukan argumentasi yang objektif dan rasional, pihak mana yang mampu membuktikan dalil gugat atau dalil bantahan sesuai dengan ketentuan hukum yang diterapkan.

Dari hasil argumentasi itulah hakim menjelaskan pendapatnya apa saja yang terbukti dan yang tidak, dirumuskan menjadi kesimpulan hukum sebagai dasar landasan penyelesaian perkara yang akan dituangkan dalam diktum putusan.

Apabila putusan tidak lengkap dan saksama mendeskripsikan mempertimkan alat bukti dan nilai kekuatan pembuktian, mengakibatkan putusan dianggap tidak cukup pertimbangan hukumnya atau *onvoldoende gemotiveerd* , dan putusan tersebut bertentangan dengan pasal 178 ayat(1) HIR, Pasal 189 RBG dan pasal 18 Undang-undang No. 14 tahun 1970, sebagaimana diubah dengan Undang-undang No. 35 tahun 1999 (sekarang pasal 19 Undang-undang No. 4 tahun 2004) yang paling sering dijadikan dasar menyatakan putusan mengandung cacat tidak cukup pertimbangan, terutama disebabkan putusan tidak mempertimbangkan fakta atau pembuktian dengan seksama. Seperti dalam putusan Mahkamah Agung No. 4434K/Sip/1986, pengabulan gugat tanpa disertai pertimbangan yang saksama alat bukti lawan yang diajukan tergugat, dinyatakan putusan tidak cukup pertimbangan. Juga putusan Mahkamah Agung No. 2461K/Pdt//1984 menegaskan putusan yang dijatuhkan tidak cukup pertimbangan, karena hakim tidak saksama dan rinci menilai segala fakta yang ditemukan dalam persidangan. Begitu juga putusan Mahkamah Agung No. 672K/Sip/1972 yang menegaskan putusan harus

dibatalkan, karena tidak cukup pertimbangan (*niet voldoende gemotiveerd*) mengenai alat bukti dan nilai kekuatan pembuktian.

D. Tinjauan Tentang Diktum / Amar Putusan

Menurut Sudikno Mertokusumo, putusan hakim adalah suatu pernyataan yang oleh hakim, sebagai pejabat Negara yang diberi wewenang untuk itu, diucapkan di persidangan dan bertujuan untuk mengakhiri atau menyelesaikan suatu perkara atau sengketa antara pihak.²⁴ Menurut Achmad Ali menegaskan, bahwa orang yang pertama kali memperkenalkan adanya 3 tahapan tugas hakim dalam membuat putusan pengadilan adalah Sudikno Mertokusumo, yaitu tahap konstatir, tahap kualifisir, dan tahap konstituir.²⁵ Amar putusan atau diktum merupakan pernyataan (*deklarasi*) yang berkenaan dengan status dan hubungan hukum antara para pihak dengan objek yang disengketakan. Dan juga berisi perintah atau penghukuman (*condemnatoir*) yang ditimpakan kepada pihak yang berperkara. Untuk itu amar, amar putusan harus jelas dan ringkas perumusannya, sehingga tidak menimbulkan dualism penafsiran.²⁶

Amar putusan harus jelas dan ringkas perumusannya, dengan acuan sebagai berikut:

²⁴ Sudikno, Mertokusumo, *Penemuan Hukum Sebuah Pengantar* (Yogyakarta: Liberty, 2007), h. 210.

²⁵ Achmad Ali, *Menguak Tabir Hukum Cet; 3* (Bogor: Ghalia Indonesia, 2011), h. 120

²⁶ Muhammad Burhanuddin, "Analisis Putusan Pengadilan" *Adliya*, Vol. 9 No1 Edisi Januari 2015

1. Gugatan Mengandung Cacat Formil²⁷

Seperti yang dijelaskan, berbagai macam cacat formil yang mungkin melekat pada gugatan, antara lain, gugatan yang ditandatangani kuasa berdasarkan surat kuasa tidak memenuhi syarat yang digariskan pasal 123 ayat (1) HIR jo. SEMA No. 4 tahun 1996, gugatan tidak memiliki dasar hukum, *gugatan error in persona*, dalam bentuk diskualifikasi atau *plurium litis consortium*, mengandung cacat *obscuur libel* atau melanggar yurisdiksi absolut atau relative dan sebagainya. Menghadapi gugatan yang mengandung cacat formil, putusan yang dijatuhkan harus dengan jelas dan tegas mencantumkan dalam amar putusan menyatakan gugatan tidak dapat diterima (*niet ontvankelijke verklaard*). Memang terdapat variasi, dihubungkan dengan jenis cacat formil yang terkandung dalam gugata seperti:

- a. Kalau cacat formilnya surat kuasa, *error in persona*, *obscuur libel*, *premature*, kadaluwarsa, *ne bis in idem*, amar putusannya:
 - 1) Menyatakan gugatan tidak dapat diterima (*niet ontvankelijke verklaard*)
- b. Kalau cacat formilnya mengenai yurisdiksi atau kompetensi, amar putusan dapat berbunyi :
 - 1) Menyatakan gugatan tidak berwenang mengadili, atau
 - 2) Gugatan tidak dapat diterima (*niet ontvankelijke verklaard*)

²⁷ M. Yahya Harahap, *Hukum Acara Perdata Tentang Gugatan, Persidangan, Penyitaan, Pembuktian, dan Putusan Pengadilan*, h. 811

Dengan demikian, dapat dicantumkan salah satu di antaranya yakni menyatakan tidak berwenang mengadili secara absolut atau relative atau langsung amarnya menyatakan gugatan tidak dapat diterima. Tetapi dibenarkan juga mencantumkan keduanya. Didahului pernyataan tidak berwenang mengadili, yang diikuti dengan pernyataan gugatan tidak dapat diterima

c. Kalau cacat formil yang dijatuhkan berdasarkan eksepsi yang diajukan tergugat, dan selain itu tergugat juga mengajukan rekovensi, amar putusan yang mesti dijatuhkan :

1) Dalam konvensi

a) Tentang eksepsi

Mengabulkan eksepsi

b) Dalam pokok perkara

Menyatakan gugatan tidak dapat diterima (*niet ontvankelijke verklaard*)

2) Dalam rekovensi

a) Menyatakan gugatan tidak dapat diterima (*niet ontvankelijke verklaard*), atau

b) Menolak rekovensi (apabila tidak terbukti)

c) Mengabulkan seluruh atau sebagian (apabila terbukti)

2. Gugatan Tidak Terbukti²⁸

Apabila penggugat tidak mampu mengajukan alat bukti yang cukup memenuhi batas minimal pembuktian atau tergugat mengajukan bukti lawan yang melumpuhkan atau menyingkirkan eksistensi dan nilai kekuatan pembuktian yang diajukan penggugat maka secara teknis yustisial, penggugat dianggap tidak berhasil membuktikan dalil gugatannya. Akibat hukum yang harus ditanggungnya. Dengan demikian amar putusan yang mesti dijatuhkan adalah menolak gugatan penggugat seluruhnya

3. Amar Putusan Mesti Dirinci²⁹

Kalau gugatan ditolak, cukup amarnya tunggal yakni menolak gugatan seluruhnya. Berbeda halnya apabila gugatan dikabulkan. Amar putusan harus dirinci dan dideskripsi satu persatu. Tidak boleh bersifat umum berupa rumusan deklaratif yang menyatakan: mengabulkan seluruh atau sebagian gugatan. Amar putusan yang bersifat deklaratif dan umum dianggap amar putusan yang kabur, akibatnya putusan yang dijatuhkan tidak memiliki daya eksekusi, sehingga harus dinyatakan putusan *non-executable* atau tidak dapat dieksekusi.

Penerapan yang mesti merinci amar putusan apabila gugatan dikabulkan, ditegaskan dalam putusan Mahkamah Agung No. 689K/Sip/1969 dejelaskan amar putusan yang berbunyi: mengabulkan seluruh gugatan tidak dapat dibenarkan, tetapi harus dirinci satu per satu petitum apa saja yang dikabulkan.

²⁸ M. Yahya Harahap, *Hukum Acara Perdata Tentang Gugatan, Persidangan, Penyitaan, Pembuktian, dan Putusan Pengadilan*, h. 812

²⁹ M. Yahya Harahap, *Hukum Acara Perdata Tentang Gugatan, Persidangan, Penyitaan, Pembuktian, dan Putusan Pengadilan*, h. 815

4. Amar Putusan Mesti Menyatakan Menolak Selebihnya³⁰

Sesuai dengan asas kebebasan kehakiman (*judicial independency*) yang dimiliki hakim dalam mengadili perkara, sepenuhnya berwenang untuk mengabulkan seluruh atau sebagian gugatan. Tergantung atas penilaian fakta atau pembuktian yang ditemukan dalam persidangan. Apabila alat bukti yang diajukan berhasil membuktikan seluruh dalil gugatan, dan dalilnya juga mempunyai dasar hukum yang kuat serta pengabulannya tidak bertentangan dengan kepatutan (*appropriateness*) dan prinsip keadilan umum (*general justice principle*), cukup alasan untuk mengabulkan seluruh gugatan. Sebaliknya, apabila yang terbukti maupun yang patut dikabulkan berdasarkan prinsip umum keadilan hanya sebagian, sepenuhnya terserah kepada pertimbangan hakim.

Sehubungan dengan itu, tata tertib beracara yang perlu diperhatikan dalam merumuskan amar putusan:

a. Dalam gugatan yang dikabulkan

Amar putusan yang harus dijatuhkan

1) Pernyataan deklaratif yang berbunyi: mengabulkan gugatan penggugat seluruhnya

2) Merinci satu persatu dalam amar putusan, apa saja yang dikabulkan

b. Dalam hal yang dikabulkan sebagian

Apabila putusan yang dijatuhkan hanya mengabulkan sebagian sajadari gugatan, amar putusan harus memuat hal berikut :

³⁰ M. Yahya Harahap, *Hukum Acara Perdata Tentang Gugatan, Persidangan, Penyitaan, Pembuktian, dan Putusan Pengadilan*, h. 815

- 1) Pernyataan yang berbunyi: mengabulkan gugatan untuk sebagian
 - 2) Merinci petitum mana saja dari gugatan yang dikabulkan
 - 3) Pernyataan yang berbunyi: menolak gugatan selebihnya
- c. Dalam hal yang dikabulkan sebagian, tetapi ada pula petitum yang tidak dapat diterima

Apabila dari penilaian hakim, sebagian gugatan dapat dikabulkan, sedang sebagian lagi tidak dapat dikabulkan, serta ada pula petitum gugat yang tidak dapat diterima, amar putusan yang dapat menampung penyelesaian perkara secara keseluruhan adalah:

- 1) Menyatakan mengabulkan gugatan sebagian
- 2) Merinci satu persatu petitum gugatan yang dikabulkan
- 3) Menolak petitum gugatan angka dan
- 4) Menyatakan petitum gugatan angka tidak dapat diterima

Perumusan

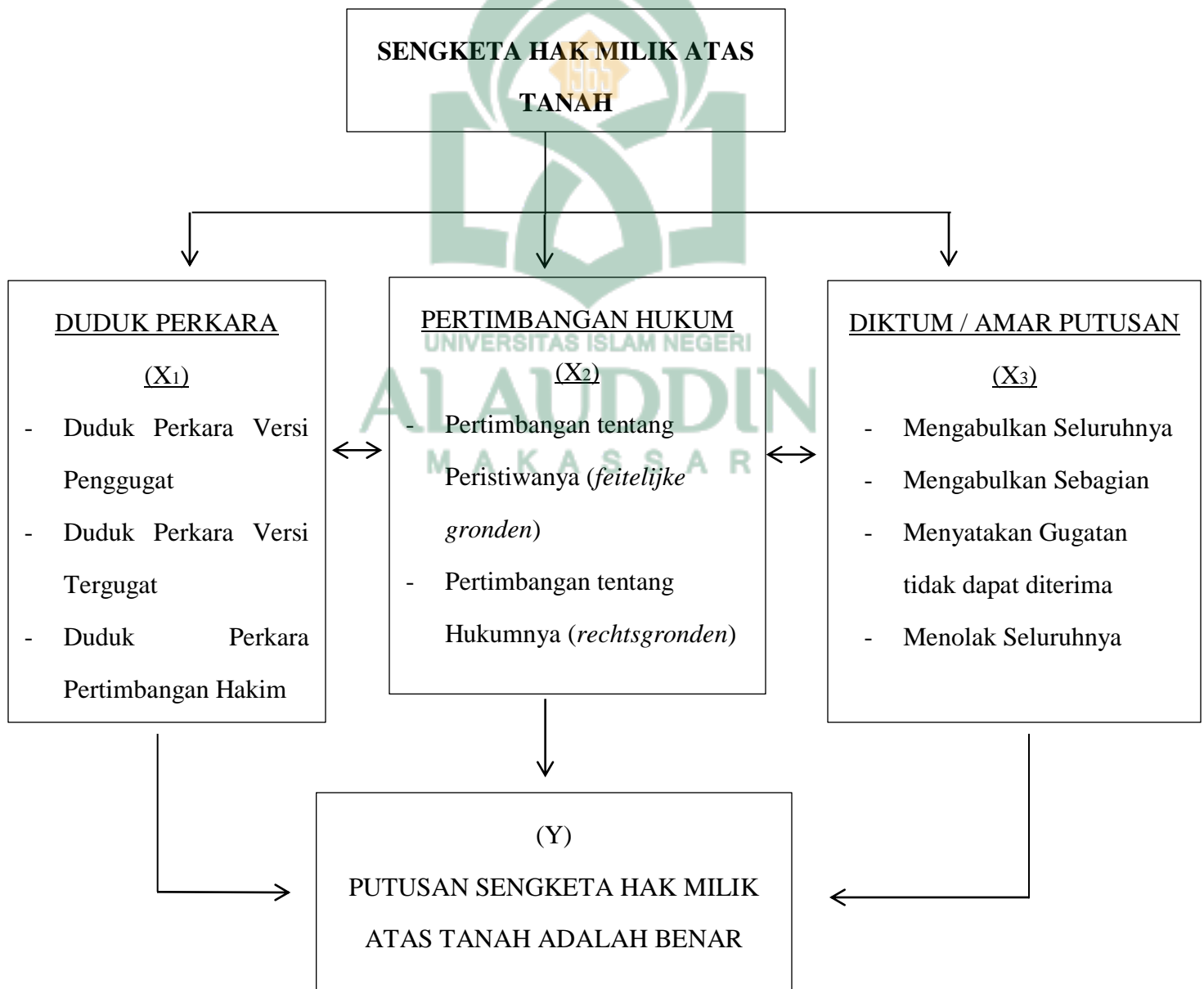
Perumusan amar yang dikemukakan diatas, ditegaskan dalam putusan Mahkamah Agung No. 797K/Sip/1972 dikemukakan, apabila pengadilan dalam putusan harus tercantum rumusan deklaratif: menolak gugatan selebihnya.

E. Kerangka konseptual

Pada dasarnya, bisa dikatakan bahwa kesadaran masyarakat terhadap hukum mengakibatkan masyarakat mematuhi peraturan perundang-undangan yang berlaku. Sebaliknya apabila kesadaran hukum masyarakat rendah maka derajat kepatuhan juga akan rendah.³¹ Kesadaran hukum merupakan sebuah karakter yang berasal dari

³¹ Atang Hermawan Usman, "Kesadaran Hukum Masyarakat dan Pemerintah Sebagai Faktor Tegaknya Hukum Negara", *Jurnal Wawasan Hukum* 30, No.1 (2014): h. 47

dalam diri manusia yang berkaitan langsung dengan kepatuhan terhadap hukum. Secara konsep putusan mencakup tiga hal yakni tentang duduk perkara, pertimbangan hukum, dan diktum / amar putusan. Berikut gambaran kerangka Konseptual dari putusan pengadilan terkait sengketa hak milik atas tanah :



F. Definisi Operasional

1. Sengketa Hak Milik Atas Tanah adalah konflik / perselisihan antara 2 orang pihak atau lebih dalam suatu objek tanah yang sama-sama mempunyai bukti kepemilikan terhadap tanah di lokasi objek yang sama untuk mendapatkan kepastian hukum berupa putusan yang berkekuatan hukum tetap terhadap tanah tersebut.
2. Duduk perkara dijadikan sebagai variable X1 yang memiliki arti sebagai posisi kasus yang terbagi menjadi tiga indikator yaitu:
 - a. Duduk perkara versi penggugat adalah posisi kasus berupa dalil gugatan penggugat yang memuat tentang identitas para pihak penggugat, posita gugatan , dan petitum gugatan
 - b. Duduk perkara versi tergugat adalah posisi kasus berupa eksepsi, jawaban tergugat yang juga memuat tentang identitas para pihak tergugat, posita , dan petitum gugatan rekovensi
 - c. Duduk perkara pertimbangan hakim adalah uraian singkat ringkasan dan lingkup pembuktian terhadap perkara yang ditangani
3. Pertimbangan Hukum dijadikan sebagai variable X2 yang memiliki arti jiwa dan intisari putusan pertimbangan yang berisi analisis, argumentasi, pendapat, atau kesimpulan hukum dari hakim yang memeriksa perkara. Yang terbagi menjadi dua indikator yaitu:
 - a. Pertimbangan tentang peristiwanya (*feitelijke gronden*) adalah analisis dan pendapat hakim berdasarkan fakta-fakta atau kejadian yang terjadi di persidangan dalam perkara yang ditangani

- b. Pertimbangan tentang hukumnya (*rechtsgronden*) adalah analisis hakim berdasarkan peraturan perundang-undangan dan yurisprudensi yang berlaku terhadap bukti-bukti yang diajukan oleh para pihak
4. Diktum / amar putusan dijadikan sebagai variable X3 yang memiliki arti penetapan dari hubungan hukum yang menjadi sengketa (*declaratif*) dan memberi hukum atau hukumnya (*dispositif*), yang terbagi menjadi empat indikator yaitu :
 - a. Mengabulkan seluruhnya
 - b. Mengabulkan sebagian
 - c. Menyatakan gugatan tidak dapat diterima
 - d. Menolak seluruhnya
5. putusan sengketa hak milik adalah benar, berdasarkan teori aristoteles yaitu sesuai dengan aturan yang berlaku dan teori john hals kersen tentang aliran pemikiran hukum positif yaitu berdasarkan perundang-undangan.

BAB III

METODE PENELITIAN

A. Jenis dan Lokasi Penelitian

Penelitian ini termasuk penelitian lapangan (*Field research*) yaitu : “suatu penelitian yang dilakukan secara sistematis dengan mengangkat data yang ada dilapangan atau mempelajari secara insentif tentang keadaan sekarang, dan interaksi suatu individu, kelompok, lembaga, dan masyarakat . ide penting dari jenis penilitian ini adalah bahwa peneliti berangkat ke lapangan untuk mengadakan pengamatan langsung tentang suatu fenomena yang terjadi. Pada hakikatnya adalah upaya mencari dan menemukan pengetahuan yang benar tentang hukum, yaitu pengetahuan yang dapat digunakan untuk memecahkan secara benar suatu masalah mengenai hukum.

Lokasi penelitian yang penulis pilih adalah berlangsung di Desa Lakatong Kecamatan Mangarabombang Kabupaten Takalar Provinsi Sulawesi Selatan tempat dimana penulis akan melakukan penelitian dalam rangka penyusunan Tesis. Pemilihan lokasi ini berdasarkan terjadinya Sengketa Hak Milik Atas Tanah yang masih berlum di eksekusi meskipun putusan Pengadilan telah berkekuatan hukum tetap. Penulis telah mengetahui situasi, kondisi dan objek-objek teliti guna mendapatkan informasi yang diperlukan secara jelas. Alasan peneliti mengambil lokasi ini karena dilokasi sengketa tersebut terlihat dengan jelas putusan belum dilaksanakan karena mengenai duduk perkaranya terkait pihak yang menguasai objek sengketa, dan batas-batasnya mengalami kekaburan yang menyebabkan putusan *Non Executable* (tidak dapat dijalankan) meskipun putusan sudah berkekuatan hukum tetap dan telah ada perintah eksekusi dari Mahkamah Agung Republik Indonesia.

B. Pendekatan Penelitian

Pendekatan yang digunakan penulis dalam penelitian ini adalah pendekatan yuridis sosiologi hukum yang didukung dengan penelitian lapangan. Pendekatan ini digunakan untuk mengkaji semua peraturan perundang-undangan yang terkait dengan pembahasan. Secara sederhana, yuridis berarti sesuai hukum, menurut hukum dan menurut undang-undang. Penelitian hukum normatif adalah penelitian yang mengkaji norma-norma yang berlaku termasuk hukum-hukum yang memiliki relevansi dengan masalah sebagai bahan sumber hukum. Penelitian hukum dalam hal ini adalah penelitian yang dilakukan secara langsung dengan pihak-pihak yang bersengketa dalam perkara No. 05/Pdt.G/2017/PN.tka yaitu Pihak Penggugat yaitu Muhammad Ali, Satriani dan Dg Saga Kemudian Pihak Tergugat I Nurlina Dg Mene . Kemudian instansi terkait yaitu Pengadilan Negeri Takalar dan Kantor Desa Lakatong yang terkait dengan masalah yang diteliti. Penelitian hukum ini dilakukan dalam bentuk wawancara untuk memperoleh informasi yang akurat dari pihak-pihak yang memiliki hubungan dengan permasalahan yang ada.

Dalam hal ini peneliti bisa mendapatkan data yang akurat dikarenakan peneliti bertemu atau berhadapan langsung dengan informan. Peneliti mendeskriptifkan tentang objek yang diteliti secara sistematis dengan mencatat hal yang berkaitan dengan objek yang diteliti. Kemudian, peneliti juga mengemukakan tentang fenomena-fenomena sosial yang terjadi dengan menghimpun fakta-fakta yang ada.

C. Sumber Data

Dalam proses penelitian ini, data yang digunakan berjenis data kualitatif yang terdiri dari :

1. Data Primer

Data yang diperoleh langsung dari sumber pertama di lokasi penelitian atau objek penelitian. Dari keterangan responden di lapangan melalui wawancara langsung yang terdiri dari masyarakat yang memiliki dan menguasai tanah yang menjadi objek sengketa, masyarakat sekitar Desa Lakatong Kecamatan Mangarabombang Kabupaten Takalar.

2. Data Sekunder

Data sekunder sekunder adalah data yang diperoleh peneliti dari sumber kedua yaitu data primer atau sumber sekunder dari data yang dibutuhkan. diperoleh dari penelusuran dari berbagai sumber secara tidak langsung melalui dokumentasi atau bahan arsip berupa peraturan perundang-undangan, bahan pustaka dan sebagainya yang relevan dan berkaitan dengan penelitian, yang terbagi atas:

- a. Bahan hukum primer yaitu Undang-undang, Yurisprudensi, dan Putusan Pengadilan Negeri Takalar No. 05/Pdt.G/2017/PN.Tka, Putusan Pengadilan Tinggi No. 347/Pdt/2017, Putusan Mahkamah Agung Republik Indonesia No. 2760K/Pdt/2018.
- b. Bahan hukum sekunder yaitu hasil penelitian hukum, jurnal, internet, dan hasil karya ilmiah dari masyarakat hukum
- c. Bahan hukum tersier yaitu kamus

D. Teknik Pengumpulan Data

Teknik pengumpulan data merupakan metode yang baik dalam penelitian, teknik pengumpulan data dijadikan sebagai langkah-langkah bagi peneliti untuk menemukan data di lapangan. Oleh karena itu, penulis menggunakan beberapa metode pengumpulan data yaitu melalui wawancara, dokumentasi dalam bentuk bahan tertulis dan tersimpan. Oleh karena itu, teknik pengumpulan data berikut digunakan dalam penelitian ini:

1. Wawancara

Wawancara adalah merupakan salah satu bentuk komunikasi langsung antara peneliti dan responden. Teknik wawancara ini digunakan untuk mencari data tentang masalah secara terbuka, informan diminta pendapat dan gagasannya, sedangkan peneliti mendengarkan dengan seksama dan mencatat apa yang dikatakan informan. Wawancara terstruktur juga disebut sebagai wawancara buku, di mana pertanyaan-pertanyaan disusun terlebih dahulu dengan pilihan jawaban yang disediakan. Sementara itu, wawancara tidak terstruktur disebut juga dengan wawancara mendalam, wawancara intensif, wawancara kualitatif, dan wawancara terbuka. Oleh karena itu, dalam penelitian ini peneliti lebih memilih wawancara tidak terstruktur untuk memperoleh informasi dari responden, karena struktur pertanyaan dapat berubah pada saat wawancara, sesuai dengan kebutuhan pada saat wawancara .

2. Observasi

Observasi merupakan metode pengumpulan data yang digunakan untuk mengamati tindakan, perilaku dan proses. Beberapa informasi yang diperoleh dari hasil observasi adalah ruang (tempat), obyek sengketa, waktu, dan peristiwa. Alasan

peneliti melakukan observasi adalah untuk menyajikan obyek sengketa. Dalam penelitian ini peneliti menggunakan observasi (*participant observation*) atau taktik pengamatan berperan serta guna mengamati secara langsung obyek sengketa tanah (tanah dan sebuah bangunan rumah di atasnya) yang terletak di Desa Lakatong Kecamatan Mangarabombang Kabupaten Takalar.

3. Dokumentasi

Dokumentasi berasal dari kata *document* yang berarti barang-barang tertulis. Dalam melaksanakan metode dokumentasi, peneliti mengkaji atau mereview literatur seperti buku, majalah, dokumen, peraturan, notulen rapat, catatan harian, dan sebagainya. Dokumentasi adalah salah satu metode pengumpulan data kualitatif dengan melihat atau menganalisis dokumen yang dibuat oleh subjek atau orang lain tentang subjek.

E. Instrumen Penelitian

Instrumen penelitian merupakan bagian penting dari pola prosedur penelitian, karena instrumen berfungsi sebagai alat dalam mengumpulkan data yang diperlukan. Instrumen pendukung dalam penelitian ini menggunakan alat perekam suara atau tape recorder, kamera digital, dan alat tulis. Tape recorder digunakan untuk merekam data lisan saat wawancara, kamera digital untuk mengambil gambar atau foto. Alat tulis digunakan untuk membuat catatan dan catatan tersebut adalah catatan lapangan. Inilah instrumen penelitian yang akan mengumpulkan data dari sumber informasi.

F. Teknik Pengolahan dan Analisis Data

Pengolahan data merupakan kegiatan untuk mengkategorikan dan mengklasifikasikan data, karena tujuan pengolahan data adalah untuk menyederhanakan data yang telah terkumpul, menyajikannya dalam susunan yang

baik dan kemudian dianalisis. Penulis dalam mengolah dan menganalisis data menggunakan analisis kualitatif atau data yang dikumpulkan bersifat deskriptif berupa kata-kata atau gambar, data diperoleh dari wawancara, observasi lapangan, potret, dokumen individu, memorandum dan dokumen resmi, sehingga dapat dilakukan untuk responden yang jumlahnya sedikit.

Setelah melalui proses pengolahan yang selektif, kemudian data tersebut dideskripsikan secara deskriptif analisis, yang dideskripsikan dalam bentuk deskripsi yang nantinya dapat menjawab permasalahan yang dibahas. deskriptif adalah permasalahan yang ada disajikan dalam bentuk uraian-uraian yang berkaitan dengan teori-teori hukum yang ada sehingga diperoleh suatu kesimpulan dan gambaran yang jelas dalam pembahasan masalah.

BAB IV
ANALISIS YURIDIS TERHADAP SENGKETA HAK MILIK ATAS
TANAH DI KABUPATEN TAKALAR

A. Putusan Nomor 05/Pdt.G/2017/PN.TKa

1. Duduk Perkara

a. Duduk Perkara Penggugat

- 1) Bahwa Para Penggugat adalah anak dan cucu sekaligus ahli warisdari Almarhum Samsu B Peleng berdasarkan surat keterangan Waris tertanggal, 25 Juni 2016, Yang Di Ketahui Kepala Desa No pada tanggal 5-2-2017 dengan Nomor Reg:19/DLK/II/2107 dan di kuatkan oleh Pjs Camat Mangarabombang tanggal 9-2-2017.
- 2) Bahwa almarhum Samsu B Peleng juga memiliki harta warisan yang ditinggalkan kepada ahli warisnya(Para Panggugat)berupa tanah rincik seluas 10Are (1000M2),Lompo Kaponrengang Persil No 8a D1 Nomor Kohir 30 yang terletak Kapunrengan Desa Lakatong Kecamatan Mangarabombang Kabupaten Takalar dengan batas-batas

Sebelah Utara : berbatasan dengan tanah panda mamo sekarang dikuasai oleh Hawa Dg nganki(cucu pandamamo),dan berbatas juga tanah Sipa Dg Baji.

Sebelah Timur : berbatasan dengan rumah Saero dg Kebo dan tanah mannarai dg rewa.

Sebelah Selatan : berbatasan tanah Panda Baso Pato dan rumah So'na dg sanga (ahli warisnya Panda Baso Pato);

Sebelah Barat : berbatasan jalan raya Poros lakatong.

Bahwa sejak lahir sampai sekarang PARA PANGGUGAT telah tinggal bersama dalam satu rumah sampai sekarang dan menempati sebahagian tanah Sengketa seluas ± 3 Are (300 M²) dalam rincik Lompo Kaponrengang Persil No 8a D1 Nomor Kohir 30 dengan luas 10 Are;

3) Bahwa atas perbuatan dan tindakan :

a) TERGUGAT I menguasai sebahagian tanah milik orang tua PARA PENGGUGAT dengan cara mendirikan bangunan rumah kayu Luas: ± 4 Are (± 400 M²) **Tanah Sengketa I.**

batas batas:

Sebelah utara : berbatas dengan tanah dan rumah Para Penggugat.

Sebelah Timur : berbatas dengan Tanah Mannarai Dg Rewa;

Sebelah selatan: berbatas tanah panda baso Pato dan rumah So'na dg sanga (ahli warisnya panda baso pato);

Sebelah barat : berbatas dengan Jalan Raya lakatong

b) TERGUGAT II menguasai dengan cara mendirikan bangunan rumah semi permanen dengan Luas: ± 2 Are (± 200 M²) **Tanah Sengketa II** batas batas:

Sebelah utara : Dengan tanah panda mamo sekarang dikuasai oleh Hawa Dg nganki (cucu panda mamo), dan berbatas juga tanah Sipa Dg Baji.

Sebelah Timur : Dengan rumah Saero dg Kebo dan tanah manarai dg rewa.

Sebelah selatan : Berbatas dengan tanah dan rumah Para Penggugat;

Sebelah barat : Berbatas dengan Jalan Raya lakatong

Dalam hal ini tergugat I dan II yang menguasai objek sengketa jelas adalah merupakan perbuatan melawan hukum atau melawan hak sebagaimana yang di maksud dalam pasal 1365 KUHperdata.

b. Duduk Perkara Tergugat

- 1) Bahwa gugatan para penggugat tidak memenuhi syarat formil, ini dapat dilihat dalam Surat Keterangan Ahli Waris tanggal 25 Juni 2016 yang diterbitkan oleh Kepala Desa Lakatong tanggal 5 Februari 2017 No. Reg. 19/DLK/II/2017, dan turut diketahui oleh Pjs. Camat Mangarabombang tertanggal 9 Maret 2017 adalah tidak sah secara hukum disebabkan karena ada ahli waris tidak dimasukkan dalam surat keterangan kewarisan tersebut yaitu Halimah (anak kandung Syamsu Bin Peleng) dan Datu Dg. Jawa (ahli waris Saripa Dg. Ngasseng), sehingga secara hukum sangat jelas tidak memenuhi syarat formil untuk dipergunakan dalam penyelesaian perkara ini.
- 2) Bahwa gugatan para penggugat sangat keliru, karena hanya melibatkan Tergugat I (Nurlina Dg. Mene) dalam perkara ini, oleh karena pemilik rumah kayu dalam objek sengketa sekarang adalah rumah Yarifa Dg. Ngipo' yang berdiri di atas tanah Mannarai Dg. Rewa, adapun keberadaan Tergugat I hanyalah sebatas menempati/menumpang rumah orang tua

(Yarifa Dg. Ngipo'), maka oleh karena itu gugatan para penggugat sangat berdasar hukum harus dinyatakan tidak dapat diterima.

- 3) Bahwa gugatan para penggugat tidak lengkap subjek hukumnya, disebabkan karena hanya melibatkan Tergugat I (Nurlina Dg. Mene) dalam perkara ini, dan seharusnya secara hukum semua ahli waris Mannarai Dg. Rewa sebagai pemilik tanah objek sengketa sekarang harus dilibatkan sebagai turut tergugat untuk sempurnanya suatu gugatan yang benar, yaitu Mola' Dg. Taba, Yarifa Dg. Ngipo' Cabobe Dg. Jintu, Seoro Dg. Kebo', Sipa' Dg. Baji, Naimang Dg. Layu, Rabiah Dg. Tanang, Matturungan Dg. Gading, maka oleh karena itu dengan tidak dilibatkannya semua ahli waris Mannarai Dg. Rewa dalam perkara ini, maka gugatan para penggugat harus dinyatakan tidak dapat diterima (*Niet Verkelij Verkelaard*).

Sehubungan hal tersebut di atas, dikutip Putusan Mahkamah Agung RI No. 2438/K/SIP/1980 : Gugatan dinyatakan tidak dapat diterima karena tidak semua ahli waris turut sebagai pihak tergugat dalam perkara ini.

- 4) Bahwa tanah yang terletak di Kaporengeng Desa Lakatong, Kecamatan Manggarabombang, Kabupaten Takalar (objek sengketa sekarang) adalah tanah milik **MANNARAI DG REWA** berdasarkan Surat Rincik No. 290 C1, Pesil 8A tertanggal 15 April 1959 seluas ± 75 are (7500 m²) dengan batas-batas sdebagai berikut :

Sebelah utara :berbatasan dengan jalan paving blok dan tanah

BACO KATI

Sebelah timur : berbatasan dengan empang PANDA MAMU

Sebelah selatan : berbatasan dengan BASO PADDA

Sebelah barat : berbatasan dengan Jl. Poros Lakatong

c. Duduk Perkara Perimbangan Hakim

- 1) Menimbang, bahwa dipersidangan Tergugat II selama proses jawab menjawab tidak hadir dipersidangan dan tidak menunjuk kuasa untuk mewakili kepersidangan walaupun Majelis Hakim telah memberikan haknya sebagaimana dalam Berita Acara persidangan sehingga Majelis Hakim menilai Tergugat II telah melepaskan haknya dalam perkara aquo
- 2) Menimbang, bahwa untuk menguatkan dalil-dalil gugatannya, Kuasa Hukum Para Penggugat telah mengajukan bukti-bukti surat berupa foto copy yang diberi tanda P-1 s/d P-16, yang perinciannya adalah sebagai berikut:
 - a) Fc buku rincik atas nama Sjamsu Bin Peleng
 - b) Fc suket Kematian Tertanggal 09 Februari 2017
 - c) Fc suket Kematian tertanggal 09 Ferbruari 2017
 - d) Laporan hasil pemeriksaan sengketa lahan yang diketahui oleh camat M. Noor Uthary, S.E
 - e) Fc Surat Pemberitahuan Bumi dan Bangunan tahun 1994, 1996, 1998, 2001, 2004, 2005, 2006, 2007, 2008, 2009, 2010
 - f) Fc putusan No. 20/ Pdt.G / 2010 / PN. Tka
- 3) Menimbang, bahwa selain bukti surat, Kuasa Hukum Para Penggugat Konvensi/Para Tergugat Rekonvensi juga mengajukan saksi yaitu SAKSI H. GAZALI, SAKSI MADDATUANG DG TALLI, SAKSI KUNTU DG

SUNGGU, dan SAKSI HAWA DG NGANGKI yang telah disumpah berdasarkan agama dan kepercayaannya

- 4) Menimbang, bahwa untuk menguatkan dalil-dalil bantahannya, Kuasa Hukum Kuasa Tergugat I Konvensi/Penggugat I Rekonvensi/Penggugat I Rekonvensi telah mengajukan bukti-bukti surat berupa foto copy yang diberi tanda T.I-1 s/d T.I-17 yang perinciannya adalah sebagai berikut:
- a) Foto copy KTP atas nama ST Nurlina, telah dicocokkan sesuai dengan aslinya dan bermaterai cukup dengan diberi tanda T.I-1;
 - b) Foto copy Surat Keterangan Ahli Waris Nomor 05/DLK/VIII/2016 yang dibuat oleh Kepala Dusun Kapunrengan tertanggal 21 Agustus 2016 yang diketahui oleh Camat Mangarabombang tertanggal 30 Agustus 2016, telah dicocokkan sesuai dengan aslinya dan bermaterai cukup dengan diberi tanda T.I-2;
 - c) Foto copy tanda pendaftaran sementara Tanah Milik Indonesia petikan dari buku ukuran ini diberikan kepada Mannarai Bin Bagenda tertanggal 15 April 1959.
 - d) Foto copy Surat Pemberitahuan Pajak Terhutang, Pajak Bumi dan Bangunan, Pedesaan dan Perkotaan tahun 2002, 2003, 2004, 2005, 2006, 2007, 2008, 2009 atas nama wajib pajak MANNARAI BIN BAGENDA.
 - e) Fc Putusan No. 171/ Pid.B/08/PN.Tka
 - f) Fc putusan No. 20/Pdt.G/2016/PN. Tka
 - g) Fc peta situasi tanah atas nama Mannarai Dg. Rewa seluas 75 Are No. rinci C1 Pecil 8A

- h) Fc suket jual beli tanah atas nama Sambang Dg. Ngalle
 - i) Fc suket jual beli tanah atas nama Poya Dg. Kebo
 - j) Fc skala rincik 1:5000
- 5) Menimbang, bahwa selain bukti surat, Kuasa Kuasa Tergugat I Konvensi/Penggugat I Rekonvensi juga mengajukan saksi-saksi yaitu SAKSI BASSEA DG KALLING, SAKSI BANONG DG JIMO, SAKSI SAPARUDDIN, dan SAKSI PARE DG SUTTE yang dalam memberikan DIBAWAH disumpah berdasarkan agama dan kepercayaannya

2. Pertimbangan Hukum Hakim

a. Pertimbangan Tentang Peristiwanya

Menimbang, bahwa dalam Eksepsi Kuasa Hukum Tergugat I Konvensi/Tergugat I Rekonvensi yang mengatakan gugatan para penggugat Konvensi tidak memenuhi syarat formil karena Para penggugat dalam menguraikan Surat Keterangan Ahli Waris tanggal 25 Juni 2016 adalah tidak sah secara hukum disebabkan karena ada ahli waris tidak dimasukkan dalam surat keterangan kewarisan tersebut yaitu Halimah (anak kandung syamsu bin peleng) dan Datu Dg Jawa (ahli waris Saripa Daeng Ngaseng);

Menimbang, bahwa dalam Buku Hukum Acara Perdata Gugatan, Persidangan, Penyitaan, Pembuktian dan Putusan Pengadilan oleh M. Yahya Harahap.S.H, Dalam Bab 10 halaman 418, pada pokoknya menerangkan bahwa pembelaan/eksepsi yang diajukan Tergugat terhadap materi pokok gugatan Penggugat, namun tangkisan atau bantahan yang diajukan dalam bentuk eksepsi adalah:

- 1) Ditujukan kepada hal-hal yang menyangkut syarat-syarat atau formalitas gugatan, yaitu jika gugatan yang diajukan, mengandung cacat atau pelanggaran formil yang mengakibatkan gugatan tidak sah yang karenanya gugatan tidak dapat diterima;
- 2) Dengan demikian, keberatan yang diajukan dalam bentuk eksepsi, tidak ditujukan dan tidak menyinggung bantahan terhadap pokok perkara;

Menimbang, bahwa berdasarkan hal tersebut diatas, maka Majelis Hakim memandang isi pokok dalam dalil Eksepsi Kuasa Hukum tergugat I Konvensi/Penggugat I rekonvensi pada poin (1) tersebut telah masuk pada pokok perkara, dimana hal tersebut merupakan kewajiban dari masing-masing pihak baik dari pihak Para Penggugat maupun Tergugat I untuk membuktikan masalah keahliwarisan atas obyek sengketa dalam perkara aquo, sehingga perlu ada pembuktian dari masing-masing pihak atas hal tersebut sebagaimana yang didalilkan baik dalam gugatan maupun jawaban para pihak yang dimana dalam hal ini telah masuk dalam lingkup pokok perkara bukan masuk dalam lingkup eksepsi, sehingga berdasarkan hal tersebut diatas terkait dengan dalil eksepsi Kuasa Hukum Tergugat I Konvensi/Penggugat I Rekonvensi pada point (1) tidak dapat diterima;

Menimbang, bahwa maksud dan tujuan gugatan Para Penggugat Konvensi/Para Tergugat Rekonvensi adalah pada pokoknya mengenai masalah kepemilikan tanah milik/warisan Almarhum SAMSU BIN PELENG yang terletak di Kampunrengan Desa Lakatong Kecamatan Mangarabombang Kabupaten Takalar seluas kurang lebih 1000 M² (10 are) hal mana terdapat 2 (dua) bidang tanah yaitu terdiri dari:

- 1) TERGUGAT I menguasai sebahagian tanah milik orang tua PARA PENGGUGAT dengan cara mendirikan bangunan rumah kayu dengan Luas: $\pm 4 \text{ Are} (\pm 400 \text{ M}^2)$.

batas batas:

Sebelah utara : berbatas dengan tanah dan rumah Para Penggugat.

Sebelah Timur : berbatas dengan Tanah Mannarai Dg Rewa;

Sebelah selatan : berbatas tanah panda baso Pato dan rumah So'na dg sanga (ahli warisnya panda baso pato)

Sebelah barat : berbatas dengan Jalan Raya lakatong

Untuk selanjutnya disebut **Tanah Sengketa I**.

- 2) TERGUGAT II menguasai dengan cara mendirikan bangunan rumah semi permanen dengan Luas: $\pm 2 \text{ Are} (\pm 200 \text{ M}^2)$ batas-batas:

Sebelah utara : Dengan tanah panda mamo sekarang dikuasai oleh Hawa Dg nganki (cucu panda mamo), dan berbatas juga tanah Sipa Dg Baji;

Sebelah Timur : Dengan rumah Saero dg Kebo dan tanah mannarai dg rewa.

Sebelah selatan : Berbatas dengan tanah dan rumah Para Penggugat;

Sebelah barat : Berbatas dengan Jalan Raya lakatong

Untuk selanjutnya disebut sebagai **Tanah Sengketa II**.

Menimbang bahwa mengenai keadaan tanah obyek sengketa meliputi luas dan batas-batas tanah sengketa, baik Para Penggugat Konvensi maupun Para Tergugat

Konvensi telah sepakat bahwa batas-batas tanah sengketa adalah benar sebagaimana hasil pemeriksaan setempat pada hari KAMIS tanggal 04 Mei 2017 dan diantara para pihak menyangkut perbedaan luas tanah sengketa tersebut pada dasarnya Majelis Hakim menilai hal tersebut para pihak telah mengajukan gugatan yang berbeda dalam hal ini pihak Kuasa Hukum Tergugat I Konvensi telah pula mengajukan gugatan Rekonvensi hal mana baik pihak Kuasa Para Penggugat maupun Kuasa Kuasa Tergugat I Konvensi/Penggugat I Rekonvensi tidak memiliki perbedaan yang mendasar atas obyek sengketa tersebut hal mana ditegaskan dalam Berita Acara Pemeriksaan Setempat;

Menimbang, bahwa sekalipun Tergugat I Konvensi/Penggugat I rekonvensi tidak mempermasalahkan mengenai letak, luas dan batas-batas obyek sengketa dalam perkara ini, akan tetapi untuk memastikan mengenai keberadaan obyek sengketa dalam perkara ini Majelis Hakim memandang perlu untuk dilakukannya pemeriksaan setempat (*plaatselijke onderzoek*);

Menimbang, bahwa terhadap obyek sengketa untuk mempertegas dan memperoleh gambaran yang jelas tentang obyek sengketa serta memastikan mengenai keberadaan obyek sengketa dalam perkara ini Majelis Hakim memandang perlu untuk dilakukannya pemeriksaan setempat (*plaatselijke onderzoek*);

Menimbang, bahwa telah dilakukan sidang pemeriksaan setempat (*plaatselijke onderzoek*) atas obyek sengketa yang selanjutnya sesuai hasil sidang pemeriksaan setempat (*plaatselijke onderzoek*) yang dihadiri oleh kedua belah pihak sebagaimana termuat dalam Berita Acara Persidangan tanggal 04 Mei 2017;

Menimbang, bahwa berdasarkan hasil dari sidang pemeriksaan setempat (*plaatselijke onderzoek*) atas obyek sengketa menurut Majelis Hakim pada pokoknya

tidak terdapat perbedaan yang prinsip antara Penggugat mengenai letak, luas dan batas-batas dari obyek sengketa sebagaimana terdapat dalam surat gugatan Penggugat Konvensi/Tergugat Rekonvensi, akan tetapi terdapat perbedaan hanya pada persil dan no. kahir dimana saat dilakukan pemeriksaan setempat (*plaatselijke onderzoek*) terhadap obyek sengketa yaitu: tanah terletak Kanpunrengan Desa Lakatong Kecamatan Mangarabombang Kabupaten Takalar, dengan batas-batas sebagai berikut:

Sebelah Timur : tanah mannarai dg rewa;

Sebelah Barat: Jalan raya poros lakatong;

Sebelah Selatan : Tanah Panda Baso Pato, Rumah so'na dg sa'nga

Sebelah Utara : Tanah Panda Mamo

Menimbang, bahwa selanjutnya untuk menguatkan dalil-dalil gugatannya, Kuasa Para Penggugat Konvensi telah mengajukan alat bukti surat bertanda P-1 s/d P-16 serta 4 (empat) orang saksi yang telah memberikan keterangan di bawah sumpah masing-masing bernama SAKSI H. GAZALI, SAKSI MADDATUANG DG TALLI, SAKSI KUNTU DG SUNGGU, dan SAKSI HAWA DG NGANGKI, sedangkan Kuasa Tergugat I Konvensi/Penggugat I Rekonvensi untuk menguatkan dalil-dalil sangkalannya telah mengajukan alat bukti surat bertanda T.I-1 sampai dengan T.I-17 serta 4 (empat) orang saksi yang telah memberikan keterangan di bawah sumpah bernama SAKSI BASSEA DG KALLING, SAKSI BANONG DG JIMO, SAKSI SAPARUDDIN, dan SAKSI PARE DG SUTTE;

2) Pertimbangan Tentang Hukumnya

Menimbang, bahwa pemeriksaan setempat (*plaatselijke onderzoek*) sebenarnya erat kaitannya dengan hukum pembuktian, walaupun secara formil

pemeriksaan setempat (*plaatselijke onderzoek*) tidak termasuk dalam salah satu alat bukti sebagaimana dalam Pasal 1866 Kitab Undang-Undang Hukum Perdata atau Pasal 284 RBg namun demikian pemeriksaan setempat (*plaatselijke onderzoek*) berfungsi untuk membuktikan kejelasan dan kepastian tentang lokasi, ukuran dan batas-batas objek sengketa termasuk juga siapa saja yang berada di atas tanah objek sengketa atau siapa saja yang menguasai terhadap tanah objek sengketa tersebut dan menegaskan bahwasanya nilai kekuatan yang melekat pada hasil pemeriksaan setempat (*plaatselijke onderzoek*) dapat dijadikan sebagai keterangan bagi Hakim dalam mempertimbangkan putusnya yang mana sifat daya mengikatnya tidak mutlak sehingga Hakim bebas untuk menentukan nilai kekuatan pembuktiannya;

Menimbang, bahwa dalam SEMA Nomor 7 Tahun 2001, tanggal 15 November 2001 tentang pemeriksaan setempat (*plaatselijke onderzoek*) oleh karena sering terjadi dalam praktek peradilan dimana pada saat suatu putusan akan dilakukan eksekusi oleh karena obyek barang berperkaranya tidak jelas baik itu mengenai letak, luas, batas-batas, siapa saja pihak yang menguasai tanah objek sengketa dan lain sebagainya sehingga pelaksanaannya harus dinyatakan *non executable*, yaitu eksekusi tidak dapat di jalankan, karena obyek barang yang hendak dilakukan eksekusi tidak jelas dan tidak pasti baik itu mengenai letak, ukuran dan batas-batasnya, sehingga dengan demikian secara tidak langsung walaupun pemeriksaan setempat (*plaatselijke onderzoek*) tersebut tidak termasuk dalam salah satu alat bukti sebagaimana dalam Pasal 1866 Kitab Undang-Undang Hukum Perdata atau Pasal 164 HIR atau Pasal 284 RBg tetapi oleh karena menurut Majelis Hakim sangat membantu dalam hal pelaksanaan eksekusi terhadap putusan kelak maka sangat penting akan adanya acara pemeriksaan setempat (*plaatselijke onderzoek*) tersebut ;

Menimbang, bahwa ada beberapa teori tentang pembebanan pembuktian itu, namun saat ini banyak dipakai teori "*billijkheid beginsel*" atau **teori kepatutan**. Teori ini menganut prinsip bahwa pihak yang dibebani pembuktian adalah pihak yang paling sedikit diberatkan berdasarkan kepatutan dan keadilan, dan berdasarkan kaedah hukum dalam putusan Mahkamah Agung nomor 547 K/Sip/1971, tanggal 15 Maret 1972 pada dasarnya adalah bahwa beban pembuktian yang diletakkan kepada pihak yang harus membuktikan sesuatu yang negatif, adalah lebih berat daripada beban pembuktian pihak yang harus membuktikan sesuatu yang positif, yang tersebut terakhir ini dibebankan kepada pihak yang lebih mampu untuk membuktikannya;

Menimbang, bahwa untuk membuktikan masalah kepemilikan tanah sengketa, Kuasa Hukum Para Penggugat Konvensi telah mengajukan alat bukti surat berupa buku rincik Lompo Kaponrengang Persil Nomor 8 a D1 Nomor Kohir 30 luas kurang lebih 10 are atas nama Samsu Bin Peleng (Vide P-1);

Menimbang, bahwa untuk membuktikan kepemilikan Alm Samsu Bin Peleng telah mengajukan bukti surat berupa rincik lompok Kanponrengang Persil nomor 8 a DI nomor kohir 30 luas 10 are (vide bukti P-1);

Menimbang, bahwa terhadap hal tersebut sebelum majelis hakim mempertimbangkan tentang kepemilikan alm samsu bin peleng terlebih dahulu Majelis Hakim akan mempertimbangkan bagaimanakah kekuatan pembuktian dari sebuah bukti surat berupa rincik?

Menimbang, terhadap hal tersebut Majelis Hakim mempertimbangkan sebagai berikut:

- 1) Bahwa Rincik adalah salah satu bentuk alat bukti hak tertulis yang didalam pasal 24 PP No. 24 Tahun 1997 disebut sebagai Petuk pajak

bumi/landrente, girik, pipil, ketitir, dan Verponding Indonesia sebelum 49 berlakunya PP No. 10 Tahun 1961, setelah UUPA atau sekarang lebih dikenal dengan istilah Pajak Bumi dan Bangunan.

- 2) Bahwa Rincik merupakan istilah yang dikenal di daerah Makassar dan sekitarnya, yang dimana rincik memiliki nama atau sebutan yang berbeda-beda di berbagai daerah. Hal ini disebabkan karena pembuatan rincik dibuat oleh pejabat daerah setempat dan didasarkan atas dasar hak ulayat masyarakat hukum adat yang diakui keberadaannya oleh undang-undang, sehingga sebutannya dapat bermacam-macam.
- 3) Bahwa Sebelum diberlakukannya UUPA, rincik memang merupakan bukti kepemilikan hak atas tanah, tetapi setelah berlakunya UUPA, rincik bukan lagi sebagai bukti hak atas tanah, namun hanya berupa surat keterangan objek atas tanah, dan terakhir dengan adanya UU. No. 12 Tahun 1985 tentang Pajak Bumi dan Bangunan (PBB).
- 4) Bahwa Rincik dapat membuktikan penguasaan dan penggunaan seseorang terhadap tanah yang dikuasai, sehingga jika tidak dikuatkan dengan alat bukti lain, rincik tidak mutlak dijadikan alat bukti hak milik atas tanah, melainkan hanya penguasaan dan penggunaan atas tanah Hal ini dikuatkan dengan Putusan MA tanggal 12 Juni 1975 Nomor: 1102 K/Sip/1975, Putusan MA tanggal 25 Juni 1973 Nomor: 84 K/Sip/1973, dan Putusan MA tanggal 3 Februari 1960 Nomor: 34 K/Sip/1960.
- 5) Bahwa Dalam Pasal 24 dan 25 Peraturan Pemerintah No. 24 Tahun 1997 tentang Pendaftaran Tanah disebutkan bahwa pembuktian hak lama yang berasal dari konversi hak lama dibuktikan dengan alat bukti tertulis

dan disertai keterangan saksi dan/atau pernyataan pemohon yang kebenarannya dianggap cukup untuk mendaftarkan oleh Panitia Ajudikasi untuk pendaftaran tanah secara sistematis atau Kepala Kantor Pertanahan untuk pendaftaran tanah secara sporadis.

- 6) Bahwa Pembuktian kepemilikan hak atas tanah dengan dasar bukti rincik saja tidak cukup, tetapi juga harus dibuktikan dengan data fisik dan data yuridis lainnya serta penguasaan fisik tanah oleh yang bersangkutan secara berturut-turut atau terus-menerus selama 20 (dua) puluh tahun atau lebih. Dengan catatan bahwa penguasaan tersebut dilakukan atas dasar itikad baik dan secara terbuka oleh yang bersangkutan sebagai yang memiliki hak atas tanah, diperkuat oleh kesaksian orang yang dapat dipercaya, serta penguasaan tersebut tidak dipermasalahkan oleh masyarakat hukum adat atau desa/kelurahan yang bersangkutan ataupun pihak lainnya

Menimbang, bahwa rincik desa merupakan bukti awal atau berupa pencatatan riwayat tanah yang ada di desa tersebut, rincik bukan lagi sebagai bukti hak atas tanah, namun hanya berupa surat keterangan objek atas tanah, dan terakhir dengan adanya UU. No. 12 Tahun 1985 tentang Pajak Bumi dan Bangunan (PBB), sehingga jika tidak dikuatkan dengan alat bukti lain, rincik tidak mutlak dijadikan alat bukti hak milik atas tanah, melainkan hanya penguasaan dan penggunaan atas tanah. Hal ini dikuatkan dengan Putusan MA tanggal 12 Juni 1975 Nomor: 1102 K/Sip/1975, Putusan MA tanggal 25 Juni 1973 Nomor: 84 K/Sip/1973, dan Putusan MA tanggal 3 Februari 1960 Nomor: 34 K/Sip/1960.

Menimbang, bahwa berdasarkan hal tersebut diatas terhadap bukti surat Para Penggugat Konvensi tertanda (vide P-1) tersebut harus didukung oleh bukti lain atau tidak boleh berdiri sendiri untuk membuktikan dalil-dalil gugatan Para Penggugat Konvensi;

Menimbang, bahwa selanjutnya Majelis Hakim akan mempertimbangkan bukti tertanda (vide P-4) berupa surat keterangan Laporan Hasil Pemeriksaan Sengketa Lahan/Tanah di Dusun Kapunrengang Desa Lakatong Kecamatan Mangarabombang Kabupaten Takalar;

Menimbang, bahwa bukti tersebut menurut hemat Majelis Hakim tidak dapat dipergunakan sebagai bukti hak milik atas suatu bidang tanah selain itu namun melainkan hanya menunjukkan adanya surat keterangan dari kepala Desa Lakatong Nomor 02/DLK/VI/2014 tanggal 09 Juni 2014 menyangkut penguasaan obyek sengketa oleh pihak Para tergugat konvensi yang melawan hukum;

Menimbang, bahwa berdasarkan hal tersebut diatas terhadap bukti surat Para Penggugat tertanda (vide P-4) tersebut harus didukung oleh bukti lain atau tidak boleh berdiri sendiri untuk membuktikan dalil-dalil gugatan Para Penggugat Konvensi;

Menimbang, bahwa untuk membuktikan dalil kepemilikan tanah sengketa tersebut oleh Para Penggugat Konvensi, selanjutnya Majelis Hakim akan mempertimbangkan bukti surat yang diberi tanda P-5, P-6, P-7, P-8, P-9, P-10, P-11, P-12, P-13, P-14, P-15 Majelis Hakim akan mempertimbangkannya sebagai berikut bahwa bukti surat yang berupa surat yang dikeluarkan oleh Departemen Direktorat Jenderal pajak yang berarti bahwa surat tersebut tidak menunjukkan mengenai

kepemilikan suatu tanah tetapi hanya menerangkan jika wajib pajak adalah wajib membayar Ipeda atau pajak terhadap tanah tersebut.

Menimbang bahwa berdasarkan putusan Mahkamah Agung Republik Indonesia No. 34K/Sip/1960 tanggal 3 Pebruari 1960 Jo Putusan Mahkammah agung Republik Indonesia No. 663K/Sip/1970 tanggal 22 Maret 1972 yang menyatakan pada pokoknya bahwa surat pajak yang berkaitan dengan suatu tanah adalah tidak menunjukkan mengenai kepemilikan terhadap tanah tersebut, selain itu menurut hemat Majelis Hakim walaupun dibuat oleh pejabat yang berwenang, namun tidak dapat dipergunakan sebagai bukti hak milik atas suatu bidang tanah, melainkan sebagai bukti penguasaan yang bersifat administratif, dimana nama yang tertera pada surat tersebut merupakan orang/pihak yang berkewajiban untuk membayar pajak atas tanah yang dikuasainya tersebut, oleh karena itu meskipun nama seseorang tercantum di dalam SPPT PBB, tidak secara otomatis dianggap sebagai pemilik atas tanah tersebut. Hal mana sesuai dengan Putusan MA tanggal 03 Feb 1960 Nomor 34 K/Sip/1960 “Surat petuk pajak bumi (sekarang PBB) bukan merupakan suatu bukti mutlak bahwa tanah sengketa adalah milik orang yang namanya tercantum dalam surat pembayaran PBB tersebut”;

Menimbang bahwa, dengan demikian bukti tersebut harus didukung oleh bukti lain atau tidak boleh berdiri sendiri untuk membuktikan dalil-dalil gugatan Para Penggugat Konvensi;

Menimbang bahwa, selanjutnya terhadap bukti surat yang diberi tanda P-16 berupa putusan Pengadilan Negeri Takalar majelis hakim akan mempertimbangkan sebagai berikut;

Menimbang, bahwa berdasarkan bukti surat tertanda P-16 terhadap suatu putusan pengadilan yang telah berkekuatan hukum tetap adalah merupakan alat bukti yang sah dan mengikat dalam gugatan perdata (Vide Putusan MA No.665 K/Sip/1971 Jo Put MA No.1793 K/Pdt/1993).

Menimbang, bahwa untuk membuktikan dalil kepemilikan tanah sengketa tersebut oleh Kuasa Tergugat I Konvensi/Penggugat I Rekonvensi, selanjutnya Majelis Hakim akan mempertimbangkan bukti surat yang diberi tanda T.I-3,T.I-4,T.I-5,T.I-6,T.I-7,T.I-8,T.I-9,T.I-10, dan T.I-11 Majelis Hakim akan mempertimbangkannya sebagai berikut bahwa bukti surat yang berupa surat yang dikeluarkan oleh Departemen Direktorat Jenderal pajak yang berarti bahwa surat tersebut tidak menunjukkan mengenai kepemilikan suatu tanah tetapi hanya menerangkan jika wajib pajak adalah wajib membayar Ipeda atau pajak terhadap tanah tersebut.

Bahwa disamping itu berdasarkan dalil sangkalan/jawaban Kuasa Hukum Tergugat I konvensi yang pada pokoknya mendalilkan bahwa tanah yang menjadi obyek sengketa tersebut adalah merupakan milik alm Mannarai daeng Rewa berdasarkan rincik nomor 290 C1, Persil 8A tertanggal 15 April 1959 seluas kurang lebih 75 are yang terletak di kamponrengang desa lakatong kecamatan Mangarabombang Kabupaten Takalar Provinsi Sulawesi Selatan, tidak dapat dibuktikan oleh pihak Kuasa Hukum Tergugat I konvensi, hal mana berdasarkan daftar bukti surat yang diajukan kuasa Hukum Kuasa Tergugat I Konvensi/Penggugat I Rekonvensi yang menerangkan adanya buku rincik sebagai bagian dalam daftar bukti surat kuasa hukum Kuasa Tergugat I Konvensi/Penggugat I Rekonvensi dipersidangan setelah majelis hakim meneliti dengan seksama telah nyata terjadi

kekeliruan dalam penulisan daftar bukti surat oleh karena bukti rincik yang dimaksudkan oleh kuasa hukum Tergugat I Konvensi (vide bukti T.I3) adalah bukan merupakan bukti rincik melainkan hanya bukti pembayaran pajak yang dikeluarkan oleh Direktorat Jenderal pajak;

Menimbang bahwa berdasarkan putusan Mahkamah Agung Republik Indonesia No. 34K/Sip/1960 tanggal 3 Pebruari 1960 Jo Putusan Mahkammah agung Republik Indonesia No. 663K/Sip/1970 tanggal 22 Maret 1972 yang menyatakan pada pokoknya bahwa surat pajak yang berkaitan dengan suatu tanah adalah tidak menunjukkan mengenai kepemilikan terhadap tanah tersebut, selain itu menurut hemat Majelis Hakim walaupun dibuat oleh pejabat yang berwenang, namun tidak dapat dipergunakan sebagai bukti hak milik atas suatu bidang tanah, melainkan sebagai bukti penguasaan yang bersifat administratif, dimana nama yang tertera pada surat tersebut merupakan orang/pihak yang berkewajiban untuk membayar pajak atas tanah yang dikuasainya tersebut, oleh karena itu meskipun nama seseorang tercantum di dalam SPPT PBB, tidak secara otomatis dianggap sebagai pemilik atas tanah tersebut. Hal mana sesuai dengan Putusan MA tanggal 03 Feb 1960 Nomor 34 K/Sip/1960 “Surat petuk pajak bumi (sekarang PBB) bukan merupakan suatu bukti mutlak bahwa tanah sengketa adalah milik orang yang namanya tercantum dalam surat pembayaran PBB tersebut”;

Menimbang bahwa, dengan demikian bukti tersebut harus didukung oleh bukti lain atau tidak boleh berdiri sendiri untuk membuktikan dalil-dalil sangkalan Kuasa Tergugat I Konvensi/Penggugat I Rekonvensi;

Menimbang bahwa, selanjutnya terhadap bukti surat yang diberi tanda T.I-12 dan T.I-13 berupa putusan Pengadilan Negeri Takalar majelis hakim akan mempertimbangkan sebagai berikut;

Menimbang, bahwa berdasarkan bukti surat tertanda T.I-12 dan T.I-13 terhadap suatu putusan pengadilan yang telah berkekuatan hukum tetap adalah merupakan alat bukti yang sah dan mengikat dalam gugatan perdata (Vide Putusan MA No.665 K/Sip/1971 Jo Put MA No.1793 K/Pdt/1993).

Menimbang, bahwa selanjutnya terhadap bukti surat yang diberi tanda T.I-14 berupa gambar atau denah lokasi milik Alm Mannarai Daeng Rewa dengan luas kurang lebih 75 are rincik nomor 290 C1, persil 8A lokasi Kaponrengan Desa Lakatong kecamatan Mangarabombang Kabupaten Takalar;

Menimbang, bahwa terhadap bukti surat tertanda T.I-14 dan T.I-17 hanya menunjukkan tentang denah atau lokasi yang menurut Kuasa Tergugat I Konvensi/Penggugat I Rekonvensi sebagai lokasi obyek sengketa dengan luas kurang lebih 75 are, yang terdiri dari 8 bangunan rumah;

Menimbang bahwa, dengan demikian bukti tersebut harus didukung oleh bukti lain atau tidak boleh berdiri sendiri untuk membuktikan dalil-dalil sangkalan Kuasa Tergugat I Konvensi/Penggugat I Rekonvensi;

Menimbang, bahwa untuk membuktikan kepemilikan Kuasa Tergugat I Konvensi/Penggugat I Rekonvensi telah mengajukan bukti surat Tertanda T.I-15 dan T.I-16 berupa surat keterangan jual beli dari sambang dg ngalle selaku pembeli kepada Sipa Dg Baji (ahli waris mannarai dg rewa) selaku penjual serta Doya Dg Kebo selaku pembeli kepada Sipa Dg Baji (ahli waris mannarai dg rewa) selaku penjual yang masing-masing tertanggal 15 april 2016;

Menimbang, bahwa terhadap bukti surat tersebut hanya menerangkan telah adanya perbuatan hukum yang dilakukan para ahli waris dari almarhum Mannarai Daeng Rewa terkait tanah yang merupakan bahagian dari 75 are tersebut telah dijual oleh syifa Dg Baji selaku ahli waris dari almarhum Mannarai Daeng Rewa kepada sambang dg ngalle dan Doya Dg Kebo selaku para pembeli dengan persetujuan para ahli waris almarhum mannara Daeng Rewa;

Menimbang bahwa, dengan demikian bukti tersebut harus didukung oleh bukti lain atau tidak boleh berdiri sendiri untuk membuktikan dalil-dalil sangkalan Kuasa Tergugat I Konvensi/Penggugat I Rekonvensi;

Menimbang, bahwa dengan demikian Para Penggugat konvensi dapat membuktikan kebenaran dalil-dalil gugatannya mengenai adanya perbuatan melawan hukum yang telah dilakukan Para Tergugat konvensi, dan sebaliknya Para tergugat konvensi juga tidak dapat membuktikan kebenaran dalil-dalil sangkalannya, maka oleh karena itu Para Tergugat Konvensi telah melakukan perbuatan melawan hukum;

Menimbang, bahwa lebih lanjut akan dipertimbangkan keseluruhan petitum Para Penggugat tersebut, sebagai berikut :

Menimbang, bahwa mengenai *petitum* angka 1 yang pada pokoknya mohon agar menerima dan mengabulkan gugatan Para Penggugat seluruhnya, oleh karena *petitum* ini berkaitan dengan *petitum-petitum* selanjutnya, maka akan dipertimbangkan nanti pada bagian akhir putusan ini;

Menimbang, bahwa untuk *petitum* angka 2 (dua), yang pada pokoknya memohon agar peletakan sita jaminan atas tanah sengketa adalah dinyatakan sah dan berharga, oleh karena selama dalam pemeriksaan perkara ini tidak pernah diletakkan sita jamian atas tanah yang menjadi obyek sengketa dalam perkara a quo, berdasarkan

keseluruhan pertimbangan hukum sebagaimana telah diuraikan di atas, maka terhadap petitum angka 2 haruslah ditolak;

Menimbang, bahwa mengenai *petitum* angka 3 yang pada pokoknya memohon agar Para Penggugat Konvensi dinyatakan sebagai ahli waris dari almarhum Samsu Bin Peleng;

Menimbang, bahwa oleh karena selama proses jawab-jawab antara Para Penggugat konvensi dan Para Tergugat konvensi dan sampai pada tahap kesimpulan Para Tergugat konvensi sendiri tidak membantahnya sehingga Majelis Hakim berpendapat hal tersebut sebagai wujud pengakuan Para Tergugat konvensi bahwa Para Penggugat konvensi adalah salah satu ahli waris dari almarhum Samsu Bin Peleng sebagaimana ditegaskan dalam *Pasal 1925 Kuhperdata*, berdasarkan pertimbangan hukum sebagaimana telah diuraikan di atas, maka terhadap petitum angka 3 (tiga) haruslah dikabulkan;

Menimbang, bahwa selanjutnya terkait dengan *petitum* Para Penggugat konvensi pada angka 4 yang pada pokoknya memohon menurut hukum tanah Rincik seluas 10Are(1000M2),Lompo Kaponrengang Persil No 8a D1 Nomor Kohir 30 yang terletak Kapunrengan Desa Lakatong Kecamatan Mangarabombang Kabupaten Takalar dengan batas-batas :

Sebelah Utara : Berbatasan dengan tanah panda mamo sekarang dikuasai oleh Hawa Dg nganki (cucu panda mamo),dan berbatas juga tanah Sipa Dg Baji.

Sebelah Timur : berbatasan dengan rumah Saero dg Kebo dan tanah manarai dg rewa.

Sebelah Selatan : berbatasan tanah Panda Baso Pato dan rumah So'na dg sanga(ahli warisnya Panda Baso Pato);

Sebelah Barat : berbatasan jalan raya Poros lakatong.

Adalah SAH Tanah Milik Almarhum Samsu B Peleng (Orang Tua PARA PENGGUGAT).

Menimbang, bahwa berdasarkan pertimbangan Majelis Hakim sebelumnya diatas yang pada pokoknya Para Penggugat Konvensi dapat membuktikan dalil gugatannya bahwasanya tanah yang menjadi obyek sengketa dalam perkara aquo adalah milik Alm Samsu Bin Peleng sedangkan Para Tergugat tidak dapat membuktikan dalil sangkalannya, berdasarkan pertimbangan hokum tersebut diatas, maka terhadap petitum angka (4) haruslah dikabulkan;

Menimbang, bahwa untuk *petitum* angka 5 (lima) yang pada pokoknya menyatakan bahwa tanah Rincik Lompo Kaponrengang Persil No 8a D1 Nomor Kohir 30 yang terletak Kapunrengan Desa Lakatong yang dikuasai:

a. TERGUGAT I seluas:±4Are(±400M2) **Tanah Sengketa I**

Dengan batas batas:

Sebelah utara : berbatas dengan tanah dan rumah Para Penggugat.

Sebelah Timur : berbatas dengan Tanah Mannarai Dg Rewa.

Sebelah selatan : berbatas tanah panda baso Pato dan rumah So'na dg sanga(ahli warisnya panda baso pato)

Sebelah barat : berbatas dengan Jalan Raya lakatong

Adalah SAH Tanah Milik Almarhum Samsu B Peleng (Orang Tua PARA PENGGUGAT).

b. TERGUGAT II luas: ±2Are(±200M2)**Tanah Sengketa II**

batas batas:

Sebelah utara : Dengan tanah panda mamu sekarang dikuasai oleh Hawa Dg nganki (cucu panda mamu), dan berbatas juga tanah Sipa Dg Baji.

Sebelah Timur : Dengan rumah Saero dg Kebo dan tanah manarai dg rewa.

Sebelah selatan : Berbatas dengan tanah dan rumah Para Penggugat;

Sebelah barat : Berbatas dengan Jalan Raya lakatong

Adalah SAH Tanah Milik Almarhum Samsu B Peleng (Orang Tua PARA PENGGUGAT).

Menimbang, bahwa berdasarkan pertimbangan Majelis Hakim sebelumnya diatas yang pada pokoknya Para Penggugat Konvensi dapat membuktikan dalil gugatannya bahwasanya tanah yang menjadi obyek sengketa dalam perkara aquo adalah milik Alm Samsu Bin Peleng sedangkan Para Tergugat tidak dapat membuktikan dalil sangkalannya, berdasarkan pertimbangan hokum tersebut diatas, maka terhadap petitum angka (5) haruslah dikabulkan;

Menimbang, bahwa untuk *petitum* angka 6 (enam) yang pada pokoknya menyatakan bahwa TERGUGAT I yang menguasai **Tanah Sengketa I**, tanah Rincik dengan luas :±4Are(±400M2 Lompo Kaponrengang Persil No 8a D1 Nomor Kohir 30 adalah merupakan Perbuatan Melawan Hukum (*onrechtmatige daad*) dan TERGUGAT II yang menguasai **Tanah Sengketa II**, tanah Rincik dengan luas :±2Are(±200M2 Lompo Kaponrengang Persil No 8a D1 Nomor Kohir 30 adalah merupakan Perbuatan Melawan Hukum (*onrechtmatige daad*);

Menimbang, bahwa oleh karena Para Penggugat dapat membuktikan kepemilikan Alm Samsu Bin Peleng terhadap tanah yang menjadi obyek sengketa

dalam perkara aquo sehingga timbul kerugian yang dialami oleh Para Penggugat sebagaimana dalam pertimbangan hukum tentang adanya perbuatan melawan hukum sebagaimana tersebut di atas, maka terhadap petitum angka (6) tersebut, haruslah dikabulkan;

Menimbang, bahwa untuk petitum angka 7 (tujuh), yang pada pokoknya memohon agar Menghukum TERGUGAT I dan atau siapa saja yang menguasai dan atau memperoleh hak dari TERGUGAT I untuk membongkar bangunan Rumah didalamnya dan menyerahkan tanah obyek sengketa seluas:±4Are(±400M2) **Tanah Sengketa I**

Dengan batas batas:

Sebelah utara : berbatas dengan tanah dan rumah Para Penggugat.

Sebelah Timur : berbatas dengan Tanah Mannarai Dg Rewa;

Sebelah selatan : berbatas tanah panda baso Pato dan rumah So'na dg sanga(ahli warisnya panda baso pato);

Sebelah barat : berbatas dengan Jalan Raya lakatong

Kepada PARA PENGGUGAT (Ahli Waris Almarhum Samsu B Peleng) dalam keadaan kosong tanpa beban atau syarat apapun dan jika perlu menggunakan alat alat kekuasaan Negara yang sah.

Menimbang, bahwa setelah Majelis Hakim mempelajari dan mempertimbangkan secara seksama gugatan Penggugat dalam perkara aquo, ternyata bahwa gugatan Penggugat tidak memenuhi syarat-syarat yang ditentukan dalam Surat Edaran Mahkamah Agung Nomor 3 tahun 2000 jo. Surat Edaran Mahkamah Agung Nomor 4 tahun 2001 tersebut, oleh karenanya petitum gugatan Penggugat pada angka 9 tersebut haruslah dinyatakan ditolak ;

Menimbang, bahwa berdasarkan pertimbangan hukum diatas, maka Majelis Hakim berpendapat gugatan Para Penggugat konvensi dapat dikabulkan sebagian;

Menimbang, bahwa dengan demikian gugatan Para Penggugat konvensi/Para Tergugat Rekonvensi dikabulkan sebagian dan ditolak untuk selain dan selebihnya;

3. Diktum / Amar Putusan

MENGADILI

DALAM EKSEPSI:

d. Menolak Eksepsi Kuasa Hukum Tergugat I;

DALAM POKOK PERKARA;:

- a. Mengabulkan gugatan Para Penggugat sebagian;
- b. Menyatakan bahwa Para Penggugat adalah ahli waris yang sah dari almarhum Samsu Bin Peleng;
- c. Menyatakan bahwa Para Penggugat (Ahli waris Almarhum Samsu B Peleng) adalah pemilik yang sah atas tanah seluas 10Are(1000M2),Lompo Kaponrengang Persil No 8a D1 Nomor Kohir 30 yang terletak Kapunrengan Desa Lakatong Kecamatan Mangarabombang Kabupaten Takalar dengan batas-batas :

Sebelah Utara : Berbatasan dengan tanah panda mamu sekarang dikuasai oleh Hawa Dg nganki (cucu panda mamu),dan berbatas juga tanah Sipa Dg Baji.

Sebelah Timur : berbatasan dengan rumah Saero dg Kebo dan tanah mannarai dg rewa.

Sebelah Selatan : berbatasan tanah Panda Baso Pato dan rumah So'na
dg sanga(ahli warisnya Panda Baso Pato);

Sebelah Barat : berbatasan jalan raya Poros lakatong.

d. Menyatakan bahwa tanah Lompo Kaponrengang Persil No 8a D1 Nomor Kohir 30 yang terletak Kapunrengan Desa Lakatong yang dikuasai:

1) TERGUGAT I seluas:±4Are(±400M2) **Tanah Sengketa I**, Dengan batas batas:

Sebelah utara : berbatas dengan tanah dan rumah Para Penggugat.

Sebelah Timur : berbatas dengan Tanah Mannarai Dg Rewa.

Sebelah selatan : berbatas tanah panda baso Pato dan rumah So'na
dg sanga(ahli warisnya panda baso pato)

Sebelah barat : berbatas dengan Jalan Raya lakatong

Adalah Tanah Milik Almarhum Samsu B Peleng (Orang Tua PARA PENGGUGAT).

2) TERGUGAT II luas: ±2Are(±200M2)**Tanah Sengketa II**, dengan batas batas:

Sebelah utara : Dengan tanah panda mamo sekarang dikuasai oleh Hawa Dg nganki(cucu panda mamo),dan berbatas juga tanah Sipa Dg Baji.

Sebelah Timur : Dengan rumah Saero dg Kebo dan tanah mannarai dg rewa.

Sebelah selatan : Berbatas dengan tanah dan rumah Para Penggugat;

Sebelah barat : Berbatas dengan Jalan Raya lakatong

Adalah Tanah Milik Almarhum Samsu B Peleng (Orang Tua
 PARA PENGGUGAT).

- e. Menyatakan bahwa Para Tergugat telah melakukan perbuatan melawan hukum (*onrechtmatige daad*);
- f. Menghukum Para Tergugat maupun pihak lain yang memperoleh hak dari padanya untuk menyerahkan tanah obyek sengketa kepada Penggugat dalam keadaan baik dan tanpa ada suatu beban apapun juga menurut hukum ;
- g. Menghukum Para Tergugat untuk tunduk dan taat pada Putusan ini;
- h. Menolak gugatan Para Penggugat untuk selain dan selebihnya;

DALAM REKONVENSI :

- a. Menolak Gugatan Penggugat I Dalam Rekonvensi untuk seluruhnya;

DALAM KONVENSI DAN REKONVENSI :

- a. Menghukum Para Tergugat Konvensi/Para Penggugat rekonvensi untuk membayar ongkos Mediasi yang ditaksir sebesar Rp200.000,- (dua ratus ribu rupiah);
- b. Menghukum Para Tergugat Konvensi/Para Penggugat rekonvensi untuk membayar biaya perkara ini, yang sampai hari ini diperhitungkan sejumlah Rp2.156.000,-(dua juta seratus lima puluh enam ribu rupiah);

Demikian diputuskan dalam sidang permusyawaratan Majelis Hakim Pengadilan Negeri Takalar, pada hari RABU tanggal 07 JUNI 2017, oleh kami, DR. AMIRUL FAQIH AMZA, S.H., M.H sebagai Hakim Ketua, HJ. AISYAH ADAMA, S.H.,M.H dan FIRMANSYAH, S.H.,masing-masing sebagai Hakim Anggota, yang

ditunjuk berdasarkan Surat Penetapan Ketua Pengadilan Negeri Takalar, putusan tersebut pada hari RABU tanggal 21 JUNI 2017 yang diucapkan dalam persidangan terbuka untuk umum oleh kami, **Dr. AMRUL FAQIH AMZA, S.H., M.H.**, sebagai Hakim Ketua, **Hj. AISYAH ADAMA, S.H.,M.H.**, dan **FIRMANSYAH, S.H.**, masing-masing sebagai Hakim Anggota, dibantu **H. ABDUL LATIF LEPPE**, Panitera Pengganti dan dihadapan Kuasa Hukum Para Penggugat dan Kuasa Hukum Tergugat I tanpa hadirnya Tergugat II

4. Komentar Penulis

a. Putusan Nomor 05/Pdt.G/2017/PN.TKa

1) Tentang Duduk Perkara

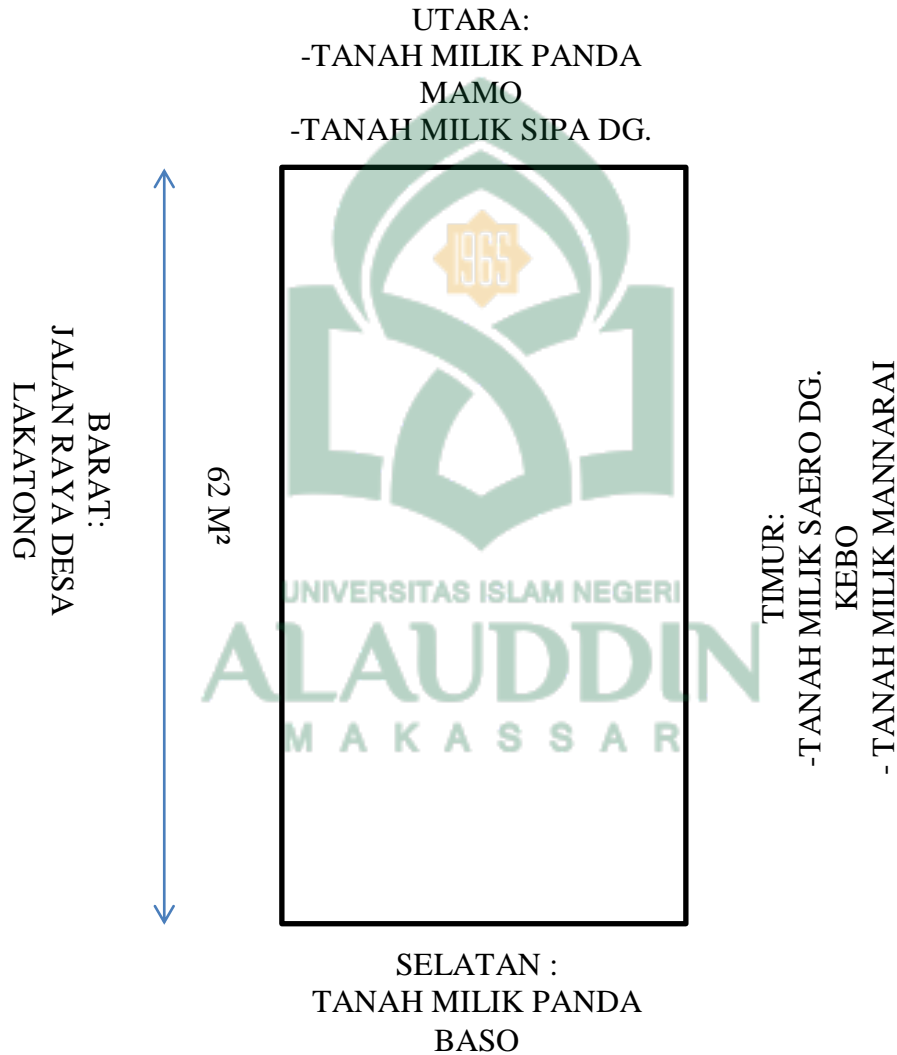
Adapun pendapat penulis tentang duduk perkaranya sebagai berikut:

Bahwa tanah yang terletak di Desa Lakatong Kecamatan Mangarabombang Kabupaten Takalar adalah tanah warisan milik Muhammad Ali, Satriani, dan Dg Saga yang di dapatkan dari orang tuanya yaitu Samsu B peleng (orang tua para penggugat), ini dapat dilihat dalam Surat Keterangan Ahli Waris tanggal 25 Juni 2016 yang diterbitkan oleh Kepala Desa Lakatong tanggal 5 Februari 2017 No. Reg. 19/DLK/II/2017, dan turut diketahui oleh Pjs. Camat Mangarabombang tertanggal 9 Maret 2017

Bahwa terkait tentang duduk perkara putusan No. 05/Pdt.G/2017/PN/Tka berdasarkan hasil penelitian penulis mengenai batas-batas obyek sengketa dan para pihak yang dijadikan sebagai penggugat dan tergugat sesuai dengan gugatan penggugat ternyata pada saat penulis melakukan penelitian gugatan penggugat mengandung *Error In Persona* yang

akan mengakibatkan putusan *Non Executable* (Putusan tidak dapat dijalankan).

Adapun batas-batas objek sengketa menurut penggugat adalah sebagai berikut :



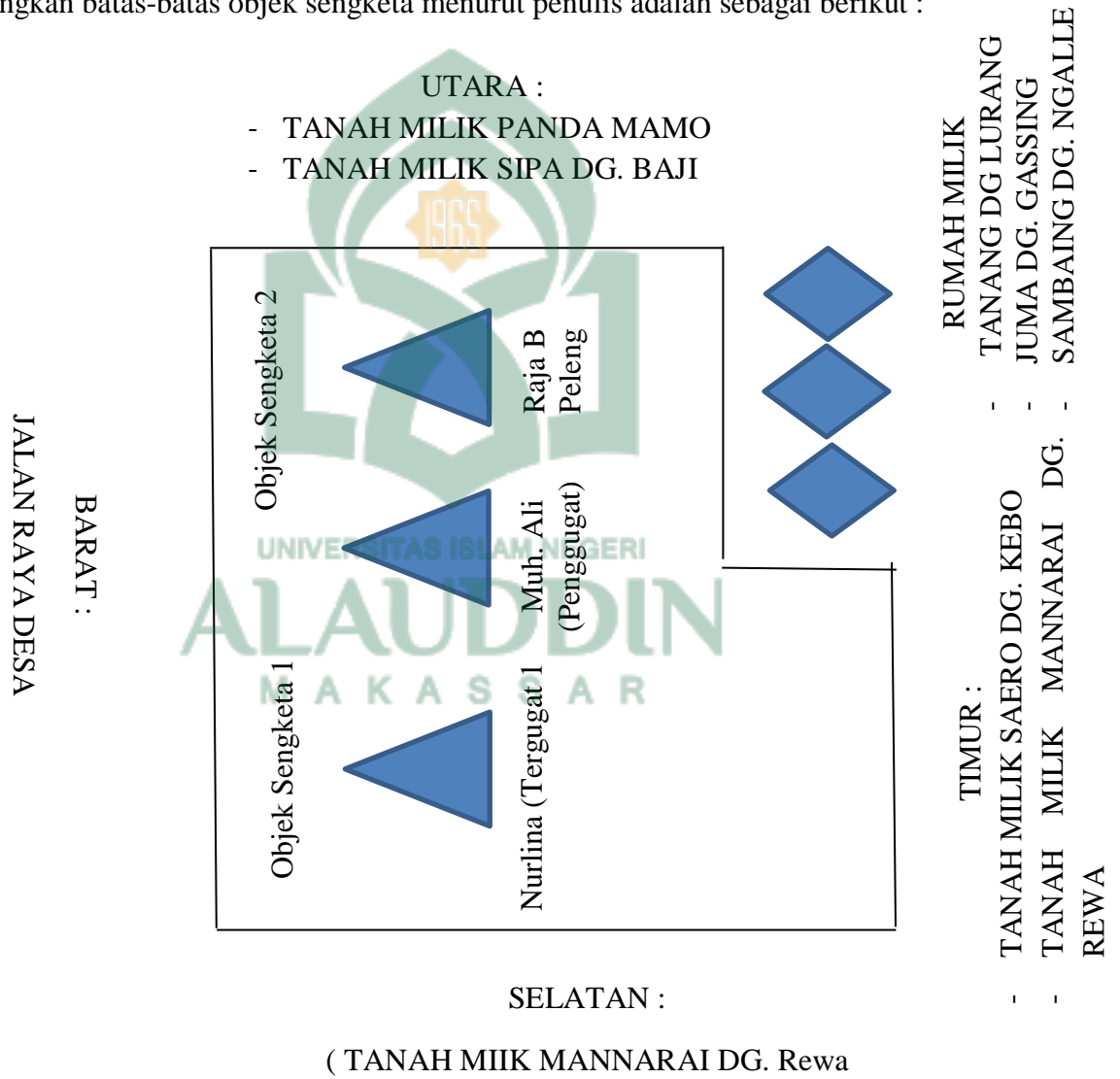
Sebelah utara : tanah Panda Mamu dan dikuasai oleh Hawa Dg. Ngangki (cucu Panda Mamu) dan berbatasan dengan tanah Sipa Dg. Baji.

Sebelah selatan : tanah Panda Baso Pato dan rumah So'na Dg. Sanga (Ahli waris Panda Baso Pato).

Sebelah timur : rumah Seoro Dg. Kebo dan tanah Mannarai Dg. Rewa;

Sebelah barat : Jalan Raya Poros Lakatong.

Sedangkan batas-batas objek sengketa menurut penulis adalah sebagai berikut :



Sebelah utara : tanah Naimang Dg. Layu' (ahli waris Mannarai Dg. Rewa).

Sebelah selatan : tanah Panda Baso Pato dan rumah So'na Dg. Sanga (Ahli waris Panda Baso Pato).

Sebalah timur : tanah milik Saero Dg. Kebo, tanah milik Mannarai Dg. Rewa, Rumah Milik Tanang Dg. Lurang, Rumah Juma Dg. Gassing, Rumah Sambang Dg. Ngalle

Sebelah Barat berbatasan : Jalan Raya Poros Lakatong.

Selanjutnya terkait pihak yang dijadikan sebagai penggugat dan tergugat menurut penulis gugatan para penggugat tidak memenuhi syarat formil karena ada ahli waris yang tidak dimasukkan sebagai penggugat yaitu Halimah dan Datu Dg. Jawa. Kemudian berdasarkan hasil pemeriksaan setempat ditemukan fakta adanya sejumlah pihak yang tidak ikut digugat namun ada dalam obyek secara keseluruhan dan objek sengketa yaitu Tanang Dg. Lurang, Juma Dg. Gassing, Sambaing Dg. Ngalle sesuai dengan *siteplan* yang penulis buat ..

2) Tentang Pertimbangan Hukum

Adapun pertimbangan hukum hakim menurut pendapat penulis yang menyatakan sebagai berikut:

Dalam hal ini menurut pendapat penulis apabila Penggugat mau menggugat tanah tersebut, seharusnya mengikut sertakan pihak-pihak yang ditemukan menguasai obyek perkara dalam sidang pemeriksaan tersebut. Akan tetapi, dalam hal perkara ini pihak yang dijadikan sebagai tergugat

hanya Tergugat I (Nurlina Dg. Mene) dan Tergugat II (Dg. Raja), sedangkan pihak-pihak yang ditemukan menguasai obyek tanah lainnya tidak digugat. Sehubungan dengan hal ini penulis mengutip Putusan Mahkamah Agung RI dalam Yurisprudensi No. 1072 K/Sip/1982, tanggal 1 Agustus 1983 menegaskan yang pada pokoknya adalah sebagai berikut : suatu gugatan perdata yang bertujuan untuk menuntut haknya atas sebidang tanah yang dikuasai oleh orang lain, maka orang yang harus ditarik sebagai pihak tergugatnya adalah orang-orang yang secara nyata benar-benar menguasai / manghaki tanah yang disengketakan di pengadilan tersebut”

Mengenai batas-batas tanah obyek sengketa menurut analisis penulis batas-batas obyek sengketa sengketa tidak sama antara gugatan dengan hasil pemeriksaan setempat, terkait hal ini penulis mengutip sebagaimana dalam Yurisprudensi Mahkamah Agung RI No. 81 K/Sip/1971 yang pada pokoknya menyatakan :

“bahwa apabila tanah yang dikuasai oleh tergugat, ternyata tidak sama batas-batas dan luasnya dengan yang tercantum dalam gugatan, maka gugatan dinyatakan tidak dapat diterima”

3) Diktum / Amar Putusan

Terkait Diktum / Amar Putusan Nomor 05/Pdt.G/2017/PN.TKa berdasarkan duduk perkara , fakta-fakta hukum, dan pertimbangan hukum yang di dapatkan dari hasil penelitian, menurut pendapat penulis seharusnya diktum / amar putusan berbunyi :

M E N G A D I L I

DALAM EKSEPSI:

Menolak Eksepsi Kuasa Hukum Tergugat Konvensi / Penggugat Rekovensi

DALAM POKOK PERKARA:

Menyatakan gugatan Penggugat Konvensi / Tergugat Rekovensi tidak dapat diterima atau *Niet Ontvankelijk Verklaard* (NO);

DALAM REKOVENSI :

Menyatakan gugatan rekovensi Tergugat Konvensi / Penggugat Rekovensi tidak dapat diterima atau *Niet Ontvankelijk Verklaard* (NO);

B. Putusan Pengadilan Tinggi No. 347/Pdt/2017/ PT. Makassar

1. Duduk Perkara

a. Duduk perkara Terbanding Semula Penggugat

- 1) Bahwa dalam memori banding, pembanding / tergugat menanggapi pertimbangan hukum Pengadilan Tingkat Pertama pada halaman 40 tentang keadaan obyek tanah meliputi luas, batas-batas tanah sengketa dalam pertimbangan hukum Pengadilan Tingkat Pertama telah mempertimbangkan dengan penuh kehati-hatian dan apa yang menjadi pertimbangan hakim pada Pengadilan Tingkat Pertama sudah benar, karena sebelumnya untuk menguatkan dalil-dalil Penggugat / Terbanding Hakim, Pengadilan Tingkat Pertama telah melakukan pemeriksaan setempat pihak tergugat I / pembanding tidak membantah terhadap gugatan penggugat mengenai obyek luas dan batas-batasnya, sebagaimana dalam gugatan penggugat/terbanding bahwa tergugat I/ pembanding menguasai tanah rincik lombo kaponrengan persil 8a DI

Kohir 30 Luas 10 Are yang dikuasai oleh tergugat I / pembeding seluas 4 Are (400m) dengan batas-batas:

Sebelah utara : berbatas dengan tanah dan rumah Para Penggugat.

Sebelah Timur : berbatas dengan Tanah Mannarai Dg Rewa;

Sebelah selatan : berbatas tanah panda baso Pato dan rumah So'na dg sanga(ahli warisnya panda baso pato)

Sebelah barat : berbatas dengan Jalan Raya lakatong

- 2) Bahwa penggugat konvensi / tergugat rekovensi / terbanding mempertegas kembali bahwa buku rincik dari desa atas nama SamsuB. Peleng yang terdapat pada Lompo Kaponrengang Percil No. 8a DI Kohir 30 seluas 10 Are sangat jelas batas-batasnya sedangkan bukti T.3 dan Bukti T.14 terdapat pada percil 8a DII dan dalam bukti T.3 dan bukti T.14 yang diajukan oleh tergugat I tidak ada yang menjelaskan nama lompo dan nomor kohir, dan setelah di buku rincik kaponrengan diantar langsung oleh pejabat atau kepala Desa Lakatong tidak ditemukan 8a DII tanah Mannarai Dr Rewa seluas 75 Are. Sehingga apa yang menjadi pertimbangan hukum hakim Pengadilan Tingkat Pertama tentang tindakan tergugat I / pembeding yang menguasai sebahagian tanah penggugat / terbanding secara melawan hukum atau melawan hak telah benar dan terbukti secara sah, sehingga dengan itu putusan Pengadilan Tingkat Pertama telah benar dan sangat beralasan hukum untuk dikuatkan pada Pengadilan Tingkat Banding.

3) Bahwa pertimbangan hukum majelis hakim Pengadilan Tingkat Pertama pada halaman 61 dalam putusannya telah benar, karena telah mencermati semua bukti surat baik bukti surat penggugat/terbanding maupun bukti surat tergugat/pembanding, telah menghadirkan buku rincik asli diantarkan langsung oleh pejabat Kepala Desa Lakatong sehingga tidak ada keraguan terhadap bukti surat yang diajukan oleh penggugat/terbanding, dan pada saat itu juga tergugat / pembanding menyatakan tidak menyangkali kalau rincik asli tidak dapat diperlihatkan sebagai bukti rincik sangatlah keliru dan tidak berdasar hukum, sehingga karena semua pertimbangan hukum pengadilan tingkat pertama sudah benar maka sangat beralasan hukum Pengadilan Tingkat Banding untuk menolak permohonan banding tergugat I / pembanding dalam perkara aquo dan menguatkan Putusan Pengadilan Tingkat Pertama

b. Duduk Perkara Pembanding Semula Tergugat I

1) Bahwa pertimbangan hukum majelis hakim tingkat pertama (pengadilan negeri takalar), dalam putusan Aquo pada halaman 37, yang mengatakan eksepsi kuasa hukum tergugat I / Penggugat I rekovensi telah masuk pokok perkara adalah merupakan pertimbangan hukum yang keliru, karena yang dipersoalkan mengenai surat keterangan kewarisan tertanggal tanggal 25 Juni 2016 yang diterbitkan oleh Kepala Desa Lakatong tanggal 5 Februari 2017 No. Reg. 19/DLK/II/2017, dan turut diketahui oleh Pjs. Camat Mangarabombang tertanggal 9 Maret 2017 adalah cacat yuridis dan

tidak sah secara hukum disebabkan karena ada ahli waris tidak dimasukkan dalam surat keterangan kewarisan tersebut yaitu Halimah (anak kandung Syamsu Bin Peleng) dan Datu Dg. Jawa (ahli waris Saripa Dg. Ngasseng), sehingga secara hukum tidak memenuhi syarat formil untuk dipergunakan dalam penyelesaian perkara ini.

- 2) Bahwa eksepsi yang kedua mengenai subjek hukum tidak lengkap disebabkan karena tergugat I / penggugat rekovensi hanyalah sebatas menumpang dirumah Yarifa Dg. Ngipo' (ibu kandung tergugat I)Nyang berdiri di atas tanah Mannarai Dg. Rewa, maka oleh karena itu dengan tidak dilibatkan ahli waris Mannarai Dg. Rewa yang lainnya, maka gugatan penggugat konvensi harus dinyatakan tidak dapat diterima.

Sehubungan dengan hal tersebut diatas, pembanding mengutip putusan Mahkamah Agung RI No. 938/SIP/1971 tanggal 4 Oktober 1972 : gugatan penggugat / tersebut tersebut, harus dinyatakan tidak dapat diterima (*Niet On Van Kelijk Verklaard*).

- 3) Bahwa pertimbangan hukum majelis hakim pada tingkat pertama dalam rekovensi ini adalah pertimbangan hukum yang keliru dan tidak berdasarkan hukum disebabkan karena tidak mencermati fakta-fakta hukum yang terungkap di depan persidangan (baik mengenai bukti-bukti surat, saksi-saksi) maupun fakta-fakta hukum yang terungkap pada sidang pemeriksaan setempat.
- 4) Bahwa penggugat rekovensi / pembanding mempertegas kembali tanah yang terletak di Kaporengeng Desa Lakatong, Kecamatan

Manggarabombang, Kabupaten Takalar (objek sengketa sekarang) adalah tanah milik Mannarai Dg Rewa berdasarkan Surat Rincik No. 290 C1, Pesil 8A tertanggal 15 April 1959 seluas ± 75 are (7500 m²) dengan batas-batas sdebagai berikut :

Sebelah utara : berbatasan dengan jalan paving blok dan tanah BACO KATI (sekarang sudah berbatasan langsung paving blok)

Sebelah timur : berbatasan dengan empang panda mamu, yang dikuasai Dg. Lolo

Sebelah selatan :berbatasan dengan baso padda, yang ditempati So'na Dg. Sanga (ahli waris pa'da baso pato)

Sebelah barat berbatasan dengan Jl. Poros Lakatong

Sedangkan tanah yang dikuasai para penggugat konvensi / terbanding seluas 990m² (Sembilan ratus Sembilan puluh meter persegi) adalah tanah Mannarai Dg. Rewa dengan batas-batas:

Sebelah utara : berbatasan dengan tanah Mannarai Dg. Rewa / rumah Sipa Dg. Baji (anak kandung Mannarai Dg. Rewa)

Sebelah timur : berbatasan dengan rumah seoro Dg. Kebo (cucu kandung Mannarai Dg. Rewa) dan tanah Mannarai Dg. Rewa yang dikuasai Cabobe Dg. Jintu (anak Mannarai Dg. Rewa)

Sebelah selatan : berbatasan dengan tanah Mannarai Dg. Rewa yang ditempati rumah yariipa Dg. Ngipo (anak Mannarai Dg. Rewa)

Sebelah barat : berbatasan dengan Jl. Poros Lakatong

- 5) Bahwa sidang pemeriksaan setempat terhadap onjek sengketa pada tanggal 4 mei 2017 yang dihadiri Majelis Hakim dan Panitera, para pihak serta kuasa hukum masing-masing, ternyata gugatan rekovensi sudah tepat dan benar, baik batas-batasnya maupun luasnya, sebagaimana dalam gugatan rekovensi. Kemudian di perkuat bukti-bukti surat (bukti T1 S/d T.17) serta saksi-saksi Bassea Dg. Kalling Dg. Jimo, Safaruddin, Pare Dg. Sutte, ke 4 saksi tersebut saling berkaitan mengatakan tanah objek sengketa sekarang adalah tanah Mannarai Dg. Rewa berdaarkan ssurat rincik No. Kohir 290 CI Persil 8a tertanggal 15 April 1959 seluas 75 Are (7500m), dan termasuk tanah yang dikuasai para penggugat rekovensi maupun tanah yang dikuasai tergugat II (Raja Bin Peleng) semasa hidupnya adalah tanah Mannarai Dg. Rewa. Maka oleh karena itu gugatan rekovensi dangat beralasan hukum untuk dipertimbangkan / dikabulkan pada tingkat banding dan membatalkan Putusan Pengadilan Tingkat Pertama.
- 6) Bahwa pertimbangan majelis hakim tingkat pertama, dalam pertimbangan hukum dikatakan para penggugat konvensi adalah pihak yang telah mampu membuktikan dalil-dalil gugatannya sedangkan para tergugat konvensi / para tergugat rekovensi adalah pihak yang tidak mampu membuktikan dalil-dalil bantahannya maka penggugat konvensi menyatakan pihak yang menang, sedang para tergugat konvensi adalah pihak yang kalah adalah pertimbangan

hukum yang keliru, majelis hakim tingkat pertama tidak mencermati fakta-fakta hukum yang terungkap dipersidangan (baik mengenai bukti surat saksi-saksi maupun pada saat sidang pemeriksaan setempat, sehingga putusan Aquo pada hal 70 tidak mencerminkan rasa keadilan dalam penegakan hukum.

c. Duduk Perkara Pertimbangan Hakim

Menimbang, bahwa dari bukti-bukti yang diajukan oleh pihak para terbanding semula para penggugat maupun dari pbanding semula tergugat I konpensi / penggugat rekopensi terutama terhadap produk bukti P 16 / T13 telah ternyata sebelum perkara *in casu* diajukan ke Pengadilan Negeri Takalar telah ada putusan yang obyek perkaranya sama yaitu putusan Pengadilan Negeri Takalar No. 20/Pdt.G/2016/PN. Tka tanggal 1 Desember 2016, yang di dalam amar putusannya pada bagian dalam pokok perkara menyatakan gugatan penggugat dalam hal ini pihak terbanding I semula Penggugat I tidak dapat diterima dengan pertimbangan bahwa berdasarkan sidang pemeriksaan setempat pada hari senin tanggal 10 Oktober 2016 ditemukan ada pihak-pihak yang menguasai sebahagian obyek perkara akan tetapi tidak ikut digugat yaitu Sipa Dg. Baji, Dg. Gassing, Dg. Ngalle, Dg. Kebo, dan Tanang Dg. Lurang (vide produk bukti P.16 / T-13) , dan atas hal ini menurut pendapat pengadilan tinggi apabila para terbanding / semula para penggugat / para tergugat rekopensi mau menggugat kembali tanah sengketa tersebut, seharusnya mengikut sertakan pihak-pihak yang ditemukan menguasai obyek perkara dalam sidang pemeriksaan tersebut, akan tetapi ternyata dalam perkara ini pihak yang digugat hanya pbanding semula tergugat I konpensi / turut

tergugat rekopensi, sedangkan pihak-pihak yang ditemukan menguasai pbyek perkara yang lainnya tidak digugat.

Menimbang bahwa dalam perkara in casu, juga telah diadakan sidang pemeriksaan setempat pada hari kamis tanggal 4 Mei 2017 yang hasilnya adalah sama dengan sidang pemeriksaan setempat tanggal 10 Oktober 2016 tersebut dalam putusan No. 20/Pdt.G/2016/PN.Tka tanggal 1 Desember 2016, masih ditemukan ada pihak yang menguasai tanah sengketa yaitu Sipa Dg Baji, Dg Gassing, Dg Ngalle, Dg Kebo, Dan Tanang Dg Lurang.

2. Pertimbangan Hukum Hakim

a. Pertimbangan Tentang Peristiwa

Menimbang, bahwa berdasarkan pertimbangan-pertimbangan Pengadilan Tinggi berpendapat ada pihak-pihak yang menguasai obyek perkara tetapi tidak ikut digugat yaitu sipa dg baji, dg gassing, dg ngalle, dg. Kebo dan tanang dg luring, dan atas hal tersebut pengadilan tinggi juga berpendapat agar pihak-pihak tersebut dalam perkara ini harus ikut digugat.

Menimbang, bahwa selain dari pada itu apabila kita cermati produk bukti P.3 berupa surat keterangan waris dimana diterangkan bahwa Samsu B Peleng (sebagai pewaris) meninggalkan ahli waris Muhammad Ali (Terbanding I semula Penggugat I konpensi / tergugat I rekopensi); dg. Saga (tergugat II semula penggugat II konpensi / tergugat II rekopensi), sariju dg. Gassing yang diwakili anaknya satriani (terbanding III semula penggugat III konpensi/tergugat III rekopensi) Halimah dan Datu Dg. Jawa.

Menimbang, bahwa apabila dicermati gugatan yang diajukan para terbanding semula para penggugat konpensi/ para tergugat rekopensi telah

ternyata bahwa Halimah dan Datu Dg. Jawa tidak ikut sertakan sebagai pihak penggugat dalam perkara *in casu*, padahal mereka berdua sama-sama sebagai ahli waris dari samsu b peleng dimana apabila memang mereka berdua (dalam hal ini Halima dan Datu Dg Jawa) tidak bersedia ikut sebagai pihak penggugat seharusnya mereka berdua diikuti sertakan sebagai pihak, dalam perkara ini sebagai para turut tergugat, akan tetapi hal tersebut tidak dilakukan oleh perkara ini sebagai para turut tergugat, akan tetapi hal tersebut tidak dilakukan oleh pihak para terbanding semula para penggugat kompensasi / para tergugat rekompensasi, sehingga Pengadilan Tinggi berpendapat ada kekurangan pihak baik sebagai pihak penggugat ataupun pihak turut tergugat dengan tidak diikuti sertakannya Halimah dan Datu Dg Jawa dalam gugatan perkara *in casu*.

b. Pertimbangan Tentang Hukumnya

Menimbang, bahwa maksud dari kurangnya pihak mengapa di permasalahan dalam perkara ini, menurut pendapat Pengadilan Tinggi adalah agar nantinya apabila perkara ini dilakukan eksekusi dan pihak penggugat dinyatakan sebagai pihak yang memenangkan perkara, dan putusan mana telah berkekuatan hukum tetap, tidak terjadi permasalahan serius, yang dapat merugikan penggugat yang menyebabkan putusan pengadilan dinyatakan *non executable* (tidak dapat dieksekusi), karena ternyata ada pihak lain, yang berada dalam tanah sengketa tidak ikut digugat oleh penggugat

Menimbang bahwa berdasarkan pertimbangan tersebut diatas, pengadilan tinggi berpendapat bahwa gugatan dari para terbanding semula penggugat kompensasi adalah kurang pihak, dan sebagai konsekuensinya

gugatan harus dinyatakan tidak dapat diterima (*Niet Ontvankelijke Verklaard / NO*) dan materi perkara tidak perlu dipertimbangkan lebih lanjut

Menimbang, bahwa oleh karena dalam perkara ini, oleh Majelis Hakim Pengadilan Tingkat Pertama gugatan para Terbanding semula para penggugat konpensi/ para tergugat rekopensi dikabulkan sebagian, sedang menurut Pengadilan Tinggi gugatan para Terbanding semula Para Penggugat konpensi/ para tergugat rekopensi, gugatan mereka dinyatakan tidak dapat diterima (*Niet Ontvankelijke Verklaard*) maka menurut pendapat Pengadilan Tinggi putusan Pengadilan Negeri Takalar No. 05/Pdt.G/2017PN.Tka tanggal 21 Juni 2017 haruslah dibatalkan dan Pengadilan Tinggi akan mengadili sendiri perkara ini di tingkat banding yang selengkapnya sebagaimana tersebut di dalam amar putusan .

3. Diktum / Amar Putusan

MENGADILI :

Menerima permohonan banding dari pbanding semula Tergugat I konpensi / Penggugat Rekopensi tersebut

DALAM EKSEPSI:

Menguatkan putusan Pengadilan Negeri Takalar No. 05/Pdt.G/2017/PN.Tka tanggal 21 Juni 2017 dalam eksepsi tersebut

DALAM POKOK PERKARA:

Membatalkan putusan Pengadilan Negeri Takalar No. 05/Pdt.G/2017/PN.Tka yang dimintakan banding tersebut

MENGADILI SENDIRI:

Menyatakan gugatan Para Terbanding semula Para Penggugat
Konpensi / Para Tergugat Rekopensi tidak dapat diterima (*Niet
Ontvantkelijke*)

DALAM REKOPENSI :

Menyatakan gugatan Pembanding semula Tergugat I Konpensi /
Penggugat Rekopensi tidak dapat diterima (*Niet Ontvantkelijke*)

DALAM KONPENSI DAN REKOPENSI :

Menghukum Para Terbanding semula Para Penggugat Konpensi / Para
Tergugat Rekopensi untuk membayar biaya perkara dalam kedua tingkat
peradilan yang dalam tingkat banding ditetapkan sebesar Rp. 150.000 (*seratus lima puluh ribu rupiah*)

4. *Komentar Penulis*

a. *Tentang Duduk Perkara*

Adapun pendapat penulis tentang duduk perkara sebagai berikut:

Dari bukti-bukti yang diajukan oleh pihak para terbanding semula para
penggugat maupun dari pembanding semula tergugat I konpensi / penggugat
rekopensi terutama terhadap produk bukti P 16 / T13 telah ternyata sebelum
perkara *in casu* diajukan ke Pengadilan Negeri Takalar telah ada putusan
yang obyek perkaranya sama yaitu putusan Pengadilan Negeri Takalar No.
20/Pdt.G/2016/PN. Tka tanggal 1 Desember 2016, yang di dalam amar
putusannya pada bagian dalam pokok perkara menyatakan gugatan
penggugat dalam hal ini pihak terbanding I semula Penggugat I tidak dapat
diterima dengan pertimbangan bahwa berdasarkan sidang pemeriksaan
setempat pada hari senin tanggal 10 Oktober 2016 ditemukan ada pihak-

pihak yang menguasai sebahagian obyek perkara akan tetapi tidak ikut digugat yaitu Sipa Dg. Baji, Dg. Gassing, Dg. Ngalle, Dg. Kebo, dan Tanang Dg. Lurang (vide produk bukti P.16 / T-13) , dan atas hal ini menurut analisis penulis apabila penggugat mau menggugat kembali tanah sengketa tersebut, seharusnya mengikut sertakan pihak-pihak yang ditemukan menguasai obyek perkara dalam sidang pemeriksaan tersebut, akan tetapi ternyata dalam perkara ini pihak yang digugat hanya pembeding semula tergugat I konpensi / turut tergugat rekopensi, sedangkan pihak-pihak yang ditemukan menguasai pbyek perkara yang lainnya tidak digugat

Dalam perkara in casu, juga telah diadakan sidang pemeriksaan setempat pada hari kamis tanggal 4 Mei 2017 yang hasilnya adalah sama dengan sidang pemeriksaan setempat tanggal 10 Oktober 2016 tersebut dalam putusan No. 20/Pdt.G/2016/PN.Tka tanggal 1 Desember 2016, masih ditemukan ada pihak yang menguasai tanah sengketa yaitu Sipa Dg Baji, Dg Gassing, Dg Ngalle, Dg Kebo, Dan Tanang Dg Lurang.

Terkait duduk perkara Pengadilan Tinggi No. 347/Pdt/2017/ PT. Makassar , menurut penulis apa yang menjadi duduk perkara di pengadilan tinggi telah sesuai dengan pendapat peneliti yaitu mengenai pihak yang diajukan sebagai penggugat / tergugat dan batas-batas objek sengketa yang di sengketakan.

b. Pertimbangan Hukum

Berdasarkan pertimbangan hukum Pengadilan Tinggi menurut penulis sudah sangat cermat dan betul karena Pengadilan Tinggi berpendapat bahwa gugatan dari para terbanding semula penggugat konpensi adalah kurang pihak

dan sebagai konsekuensinya gugatan harus dinyatakan tidak dapat diterima (*Niet Ontvankelijke Verklaard / NO*) dan materi perkara tidak perlu dipertimbangkan lebih lanjut

Menimbang, bahwa oleh karena dalam perkara ini, oleh Majelis Hakim Pengadilan Tingkat Pertama gugatan para Terbanding semula para penggugat konpensi/ para tergugat rekopensi dikabulkan sebagian, sedang menurut Pengadilan Tinggi gugatan para Terbanding semula Para Penggugat konpensi/ para tergugat rekopensi, gugatan mereka dinyatakan tidak dapat diterima (*Niet Ontvankelijke Verklaard*) maka menurut pendapat Pengadilan Tinggi putusan Pengadilan Negeri Takalar No. 05/Pdt.G/2017PN.Tka tanggal 21 Juni 2017 haruslah dibatalkan dan Pengadilan Tinggi akan mengadili sendiri perkara ini di tingkat banding yang selengkapny sebagaimana tersebut di dalam amar putusan .

c. Diktum / Amar Putusan

Mengenai Diktum / Amar Putusan Putusan Pengadilan Tinggi No. 347/Pdt/2017/ PT. Makassar sudah sangat cermat dan tepat dimana Pengadilan Tinggi Menerima permohonan banding dari pbanding semula Tergugat I konpensi / Penggugat Rekopensi tersebut. Selanjutnya dalam diktum eksepsinya sudah betul dan cermat Menguatkan putusan Pengadilan Negeri Takalar No. 05/Pdt.G/2017/PN.Tka tanggal 21 Juni 2017 dalam eksepsi tersebut. Kemudian, dalam diktum pokok perkaranya juga sudah sangat cermat, teliti, dan adil yang Membatalkan putusan Pengadilan Negeri Takalar No. 05/Pdt.G/2017/PN.Tka yang dimintakan banding tersebut.

C. Putusan Mahkamah Agung Republik Indonesia No. 2760K/Pdt/2018

1. Pertimbangan Hukum Mahkamah Agung Republik Indonesia

Bahwa terhadap memori kasasi tersebut, para termohon kasasi telah mengajukan kontra memori kasasi tanggal 19 Maret 2019 yang pada pokoknya menolak permohonan kasasi dari para pemohon kasasi

Menimbang, bahwa terhadap alasan-alasan tersebut Mahkamah Agung berpendapat;

Bahwa alasan tersebut dapat dibenarkan, oleh karena setelah membaca dan meneliti memori kasasi yang diterima tanggal 8 Maret 2018 dan kontra memori kasasi yang diterima tanggal 19 Maret 2018 dihubungkan dengan pertimbangan *Judex Facti* dalam hal ini Putusan Pengadilan Tinggi Makassar yang membatalkan putusan Pengadilan Negeri Takalar, salah menerapkan hukum, dengan pertimbangan berikut:

Bahwa sesuai dengan Yurisprudensi tetap Mahkamah Agung ditentukan bahwa hal gugatan terhadap harta budel waris oleh Para Ahli Waris tidak perlu semua ahli waris ikut menggugat, dapat saja dilakukan oleh satu orang atau sebagian ahli waris saja, sehingga dengan tidak diikutsertakan Halimah dan Datu Dg. Jawa sebagai pihak Penggugat tidak mengakibatkan gugatan penggugat kurang pihak, karena Halimah dan Datu Dg. Jawa adalah sama-sama ahli waris dari almarhum Samsu B. Peleng bersama Para Penggugat lainnya.

Bahwa selanjutnya terbukti dipersidangan tanah objek sengketa adalah milik dari almarhum Samsu B. Peleng sesuai Rincik Lompo Kaponrengan Persil Nomor 8a D1 Nomor Kohir 30 terletak di Kapurngan Desa Lakatong,

Kecamatan Mangarabombang Kabupaten Takalar, dan Para Penggugat sejak kecil tinggal bersama dalam satu rumah sampai sekarang diatas sebagian tanah sengketa (300m²).

Menimbang, bahwa berdasarkan pertimbangan di atas, Mahkamah Agung berpendapat bahwa terdapat cukup alasan untuk mengabulkan permohonan kasasi dari para pemohon kasasi Muhammad Ali dan kawan-kawan dan membatalkan putusan Pengadilan Tinggi Makassar Nomor 347/PDT/2017/PT MKS. Tanggal 14 Desember 2017 yang membatalkan Putusan Pengadilan Negeri Takalar Nomor 05/Pdt.G/2017/PN Tka. Tanggal 21 Juni 2017 selanjutnya Mahkamah Agung mengadili sendiri perkara ini dengan amar putusan sebagaimana yang akan disebutkan dibawah ini;

Menimbang, bahwa oleh karena para Termohon Kasasi berada di pihak yang kalah, maka dihukum untuk membayar biaya perkara dalam semua tingkat peradilan;

Memperhatikan Undang-undang Nomor 48 Tahun 2009 tentang Kekuasaan Kehakiman, Undang-undang Nomor 14 Tahun 1985 tentang Mahkamah Agung sebagaimana yang telah diubah dan ditambah dengan Undang-undang Nomor 5 tahun 2004 dan perubahan kedua dengan Undang-undang Nomor 3 Tahun 2009 serta peraturan perundang-undangan lain yang bersangkutan.

2. Diktum / Amar Putusan

MENGADILI :

- 1) Mengabulkan permohonan kasasi dari para Pemohon Kasasi:
1. Muhammad Ali, 2. Dg. Saga, dan 3. Satriani tersebut;

- 2) Membatalkan Putusan Pengadilan Tinggi Makassar Nomor 347/PDT/2017/ PT MKS. Tanggal 14 Desember 2017 yang membatalkan Putusan Pengadilan Negeri Takalar Nomor 05/Pdt.G/2017/PN TKa. Tanggal 21 Juni 2017

MENGADILI SENDIRI :

M E N G A D I L I

DALAM EKSEPSI:

- a. Menolak Eksepsi Kuasa Hukum Tergugat I;

DALAM POKOK PERKARA;:

- 1) Mengabulkan gugatan Para Penggugat sebagian;
- 2) Menyatakan bahwa Para Penggugat adalah ahli waris yang sah dari almarhum Samsu Bin Peleng;
- 3) Menyatakan bahwa Para Penggugat (Ahli waris Almarhum Samsu B Peleng) adalah pemilik yang sah atas tanah seluas 10Are(1000M2),Lompo Kaponrengang Persil No 8a D1 Nomor Kahir 30 yang terletak Kapunrengan Desa Lakatong Kecamatan Mangarabombang Kabupaten Takalar dengan batas-batas :

Sebelah Utara : berbatasan dengan tanah panda mamu sekarang dikuasai oleh Hawa Dg nganki (cucu panda mamu),dan berbatas juga tanah Sipa Dg Baji.

Sebelah Timur berbatas : Dengan rumah Saero dg Kebo dan tanah mannarai dg rewa.

Sebelah Selatan berbatas: Tanah Panda Baso Pato dan rumah So'na dg sanga(ahli warisnya Panda Baso Pato);

Sebelah Barat berbatas :jalan raya Poros lakatong.

4) Menyatakan bahwa tanah Lompo Kaponrengang Persil No 8a D1 Nomor Kohir 30 yang terletak Kapunrengan Desa Lakatong yang dikuasai:

a) TERGUGAT I seluas: ± 4 Are(± 400 M²) **Tanah Sengketa I**, Dengan batas batas:

Sebelah utara : berbatas dengan tanah dan rumah Para Penggugat.

Sebelah Timur : berbatas dengan Tanah Mannarai Dg Rewa.

Sebelah selatan : berbatas tanah panda baso Pato dan rumah So'na dg sanga(ahli warisnya panda baso pato)

Sebelah barat : berbatas dengan Jalan Raya lakatong

Adalah Tanah Milik Almarhum Samsu B Peleng (Orang Tua PARA PENGGUGAT).

b) TERGUGAT II luas: ± 2 Are(± 200 M²)**Tanah Sengketa II**, dengan batas batas:

Sebelah utara : Dengan tanah panda mamu sekarang dikuasai oleh Hawa Dg nganki(cucu panda mamu),dan berbatas juga tanah Sipa Dg Baji.

Sebelah Timur : Dengan rumah Saero dg Kebo dan tanah mannarai dg rewa.

Sebelah selatan : Berbatas dengan tanah dan rumah Para Penggugat;

Sebelah barat : Berbatas dengan Jalan Raya lakatong

Adalah Tanah Milik Almarhum Samsu B Peleng (Orang Tua PARA PENGGUGAT).

- 5) Menyatakan bahwa Para Tergugat telah melakukan perbuatan melawan hukum (*onrechtmatige daad*);
- 6) Menghukum Para Tergugat maupun pihak lain yang memperoleh hak dari padanya untuk menyerahkan tanah obyek sengketa kepada Penggugat dalam keadaan baik dan tanpa ada suatu beban apapun juga menurut hukum ;
- 7) Menghukum Para Tergugat untuk tunduk dan taat pada Putusan ini;
- 8) Menolak gugatan Para Penggugat untuk selain dan selebihnya;

DALAM REKONVENSI :

Menolak Gugatan Penggugat I Dalam Rekonvensi untuk seluruhnya;

DALAM KONVENSI DAN REKONVENSI :

Menghukum Para Termohon Kasasi untuk membayar biaya perkara dalam semua tingkat peradilan, yang dalam tingkat kasasi sejumlah Rp. 500.000,00 (lima ratus ribu rupiah)

Demikianlah diputuskan dalam rapat musyawarah Majelis Hakim pada hari Rabu, tanggal 14 November 2018 oleh Soltoni Mohdally, S.H., M.H. Hakim Agung yang ditetapkan oleh Ketua Mahkamah Agung sebagai Ketua Majelis, Dr. H. Zahrul Rabain, S.H., M.H., dan Dr. Drs. Muhammad Yunus Wahab, S.H., M.H., Hakim-hakim Agung sebagai Hakim Anggota dan diucapkan dalam sidang terbuka untuk umum pada hari itu juga oleh Ketua Majelis dengan dihadiri Para Hakim Anggota tersebut dan Ayumi Susriani, S.H., M.H. Panitera Pengganti dengan tidak dihadiri oleh para pihak.

3. Komentor Penulis

a. Pertimbangan Hukum Mahkamah Agung Republik Indonesia

Terkait pertimbangan hukum Mahkamah Agung Republik Indonesia No. 2760K/Pdt/2018 , tentang yang menyatakan bahwa Muhammad Ali, Satriani, Dg. Saga adalah Ahli Waris dari Samsu B Peleng adalah sudah tepat dan cermat. Namun terkait pihak prinsipal yang di jadikan sebagai tergugat penulis mencermati bahwa pertimbangan Mahkamah Agung Republik Indonesia Cq Hakim Agung yang memeriksa dan mengadili perkara ini tidak cermat dan kurang teliti karena dalam gugatan perkara aquo tidak memenuhi syarat formil berupa kekaburan / ketidakjelasan (*Obscur Libel*) menyangkut batas-batas tanah obyek sengketa dalam perkara *aquo* serta kekeliruan pihak (*Error ini Persona*) dalam bentuk gugatan kurang pihak (*Plurium Litis Consortium*), oleh karena terdapat pihak yang menguasai sebagian objek sengketa namun ternyata tidak turut dijadikan sebagai tergugat (*ex juri terti*). Sehubungan dengan ini penulis mengutip sebagaimana yurisprudensi Mahkamah Agung RI No. 81K/Sip/1971, tanggal 11 Agustus 1971, yang pada pokoknya menyatakan :

“ bahwa apabila tanah yang dikuasai oleh tergugat, ternyata tidak sama batas-batas dan luasnya dengan yang tercantum dalam gugatan, gugatan dinyatakan tidak dapat diterima”

b. Diktum / Amar Putusan

Terkait diktum / amar putusan Mahkamah Agung Republik Indonesia No. 2760K/Pdt/2018 berdasarkan fakta-fakta hukum, dan pertimbangan hukum yang di dapatkan penulis, menurut penulis seharusnya diktum / amar putusan berbunyi:

MENGADILI :

- 1) Menolak permohonan kasasi dari para Pemohon Kasasi: 1. Muhammad Ali, 2. Dg. Saga, dan 3. Satriani tersebut;
- 2) menguatkan Putusan Pengadilan Tinggi Makassar Nomor 347/PDT/2017/ PT MKS. Tanggal 14 Desember 2017 yang membatalkan Putusan Pengadilan Negeri Takalar Nomor 05/Pdt.G/ 2017/PN TKa. Tanggal 21 Juni 2017

D. Analisis Yuridis Penulis

1. Putusan Nomor 05/Pdt.G/2017/PN.TKa

1) Tentang Duduk Perkara

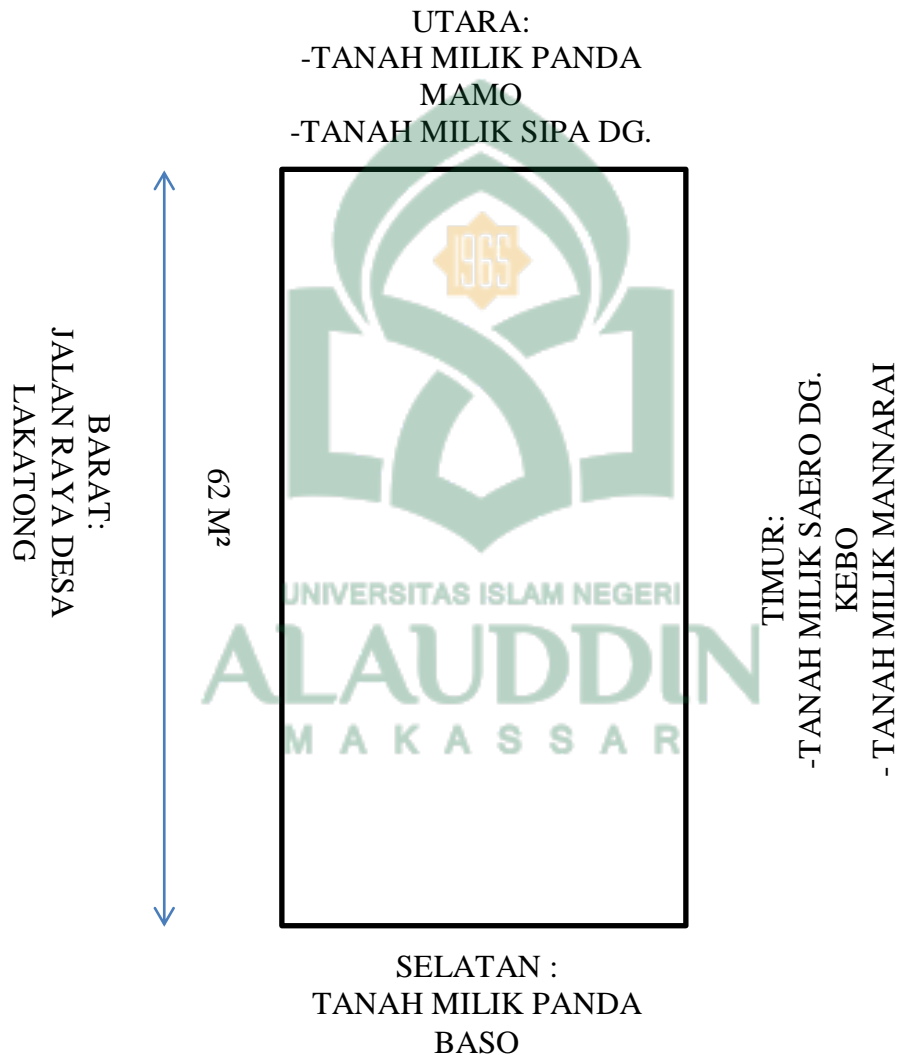
Adapun pendapat penulis tentang duduk perkaranya sebagai berikut:

Bahwa tanah yang terletak di Desa Lakatong Kecamatan Mangarabombang Kabupaten Takalar adalah tanah warisan Muhammad Ali, Satriani, dan Dg Saga yang di dapatkan dari orang tuanya yaitu Samsu B peleng (orang tua para penggugat), ini dapat dilihat dalam Surat Keterangan Ahli Waris tanggal 25 Juni 2016 yang diterbitkan oleh Kepala Desa Lakatong tanggal 5 Februari 2017 No. Reg. 19/DLK/II/2017, dan turut diketahui oleh Pjs. Camat Mangarabombang tertanggal 9 Maret 2017

Bahwa terkait tentang duduk perkara putusan No. 05/Pdt.G/2017/PN/Tka berdasarkan hasil penelitian penulis mengenai batas-batas obyek sengketa dan para pihak yang dijadikan sebagai penggugat dan tergugat sesuai dengan gugatan penggugat ternyata pada saat penulis melakukan penelitian gugatan penggugat mengandung *Error In Persona* yang

akan mengakibatkan putusan *Non Executable* (Putusan tidak dapat dijalankan).

Adapun batas-batas objek sengketa menurut penggugat adalah sebagai berikut :



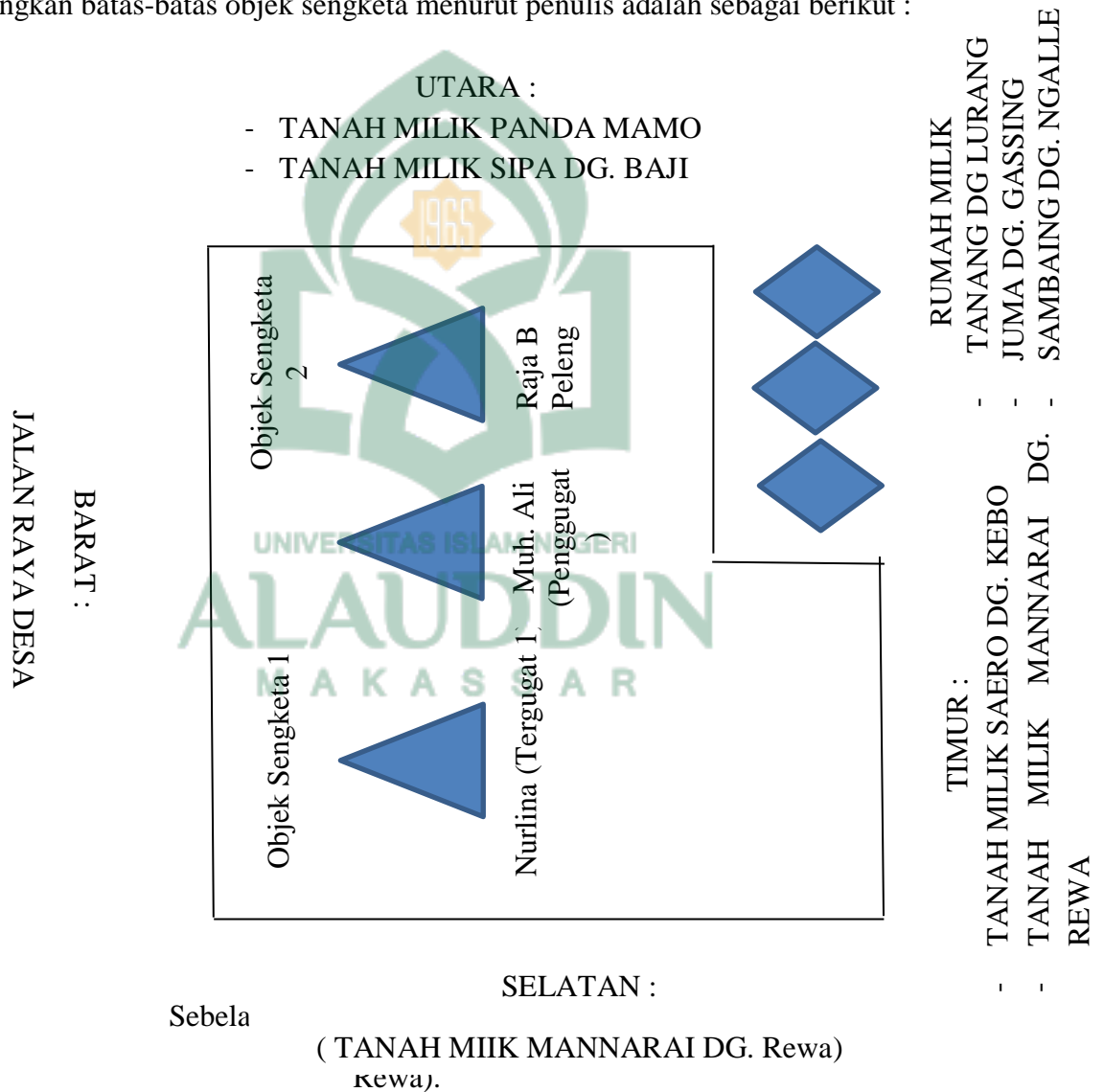
Sebelah utara : tanah Panda Mamu dan dikuasai oleh Hawa Dg. Ngangki (cucu Panda Mamu) dan berbatasan dengan tanah Sipa Dg. Baji.

Sebelah selatan : tanah Panda Baso Pato dan rumah So'na Dg. Sanga (Ahli waris Panda Baso Pato).

Sebalah timur : rumah Seoro Dg. Kebo dan tanah Mannarai Dg. Rewa;

Sebalah barat : Jalan Raya Poros Lakatong.

Sedangkan batas-batas objek sengketa menurut penulis adalah sebagai berikut :



Sebalah timur : tanah milik Saero Dg. Kebo, tanah milik Mannarai Dg. Rewa, Rumah Milik Tanang Dg. Lurang, Rumah Juma Dg. Gassing, Rumah Sambang Dg. Ngalle

Selanjutnya terkait pihak yang dijadikan sebagai penggugat dan tergugat menurut penulis gugatan para penggugat tidak memenuhi syarat formil karena ada ahli waris yang tidak dimasukkan sebagai penggugat yaitu Halimah dan Datu Dg. Jawa. Kemudian berdasarkan hasil pemeriksaan setempat ditemukan fakta adanya sejumlah pihak yang tidak ikut digugat namun ada dalam obyek secara keseluruhan dan objek sengketa yaitu Tanang Dg. Lurang, Juma Dg. Gassing, Sambaing Dg. Ngalle sesuai dengan *siteplan* yang penulis buat ..

2) Tentang Pertimbangan Hukum

Adapun pertimbangan hukum hakim menurut pendapat penulis yang menyatakan sebagai berikut:

Dalam hal ini menurut pendapat penulis apabila Penggugat mau menggugat tanah tersebut, seharusnya mengikut sertakan pihak-pihak yang ditemukan menguasai obyek perkara dalam sidang pemeriksaan tersebut. Akan tetapi, dalam hal perkara ini pihak yang dijadikan sebagai tergugat hanya Tergugat I (Nurlina Dg. Mene) dan Tergugat II (Dg. Raja), sedangkan pihak-pihak yang ditemukan menguasai obyek tanah lainnya tidak digugat. Sehubungan dengan hal ini penulis mengutip Putusan Mahkamah Agung RI dalam Yurisprudensi No. 1072 K/Sip/1982, tanggal 1 Agustus 1983 menegaskan yang pada pokoknya adalah sebagai berikut : suatu gugatan

perdata yang bertujuan untuk menuntut haknya atas sebidang tanah yang dikuasai oleh orang lain, maka orang yang harus ditarik sebagai pihak tergugatnya adalah orang-orang yang secara nyata benar-benar menguasai / manghaki tanah yang disengketakan di pengadilan tersebut”

Mengenai batas-batas tanah obyek sengketa menurut analisis penulis batas-batas obyek sengketa sengketa tidak sama antara gugatan dengan hasil pemeriksaan setempat, terkait hal ini penulis mengutip sebagaimana dalam Yurisprudensi Mahkamah Agung RI No. 81 K/Sip/1971 yang pada pokoknya menyatakan :

“bahwa apabila tanah yang dikuasai oleh tergugat, ternyata tidak sama batas-batas dan luasnya dengan yang tercantum dalam gugatan, maka gugatan dinyatakan tidak dapat diterima”

3) Diktum / Amar Putusan

Terkait Diktum / Amar Putusan Nomor 05/Pdt.G/2017/PN.TKa berdasarkan duduk perkara , fakta-fakta hukum, dan pertimbangan hukum yang di dapatkan dari hasil penelitian, menurut pendapat penulis seharusnya diktum / amar putusan berbunyi :

M E N G A D I L I

DALAM EKSEPSI:

Menolak Eksepsi Kuasa Hukum Tergugat Konvensi / Penggugat Rekovensi

DALAM POKOK PERKARA:

Menyatakan gugatan Penggugat Konvensi / Tergugat Rekovensi tidak dapat diterima atau *Niet Ontvankelijk Verklaard* (NO);

DALAM REKOVENSI :

Menyatakan gugatan rekovensi Tergugat Konvensi / Penggugat Rekovensi tidak dapat diterima atau *Niet Ontvankelijk Verklaard* (NO);

2. Putusan Pengadilan Tinggi No. 347/Pdt/2017/ PT. Makassar**a. Tentang Duduk Perkara**

Adapun pendapat penulis tentang duduk perkara sebagai berikut:

Menimbang, bahwa dari bukti-bukti yang diajukan oleh pihak para terbanding semula para penggugat maupun dari pembanding semula tergugat I konvensi / penggugat rekovensi terutama terhadap produk bukti P 16 / T13 telah ternyata sebelum perkara *in casu* diajukan ke Pengadilan Negeri Takalar telah ada putusan yang obyek perkaranya sama yaitu putusan Pengadilan Negeri Takalar No. 20/Pdt.G/2016/PN. Tka tanggal 1 Desember 2016, yang di dalam amar putusannya pada bagian dalam pokok perkara menyatakan gugatan penggugat dalam hal ini pihak terbanding I semula Penggugat I tidak dapat diterima dengan pertimbangan bahwa berdasarkan sidang pemeriksaan setempat pada hari senin tanggal 10 Oktober 2016 ditemukan ada pihak-pihak yang menguasai sebahagian obyek perkara akan tetapi tidak ikut digugat yaitu Sipa Dg. Baji, Dg. Gassing, Dg. Ngalle, Dg. Kebo, dan Tanang Dg. Lurang (vide produk bukti P.16 / T-13) , dan atas hal ini menurut analisi penulis apabila penggugat mau menggugat kembali tanah sengketa tersebut, seharusnya mengikut sertakan pihak-pihak yang ditemukan menguasai obyek perkara dalam sidang pemeriksaan tersebut, akan tetapi ternyata dalam perkara ini pihak yang digugat hanya pembanding

semula tergugat I konpensi / turut tergugat rekopensi, sedangkan pihak-pihak yang ditemukan menguasai pbyek perkara yang lainnya tidak digugat

Menimbang bahwa dalam perkara in casu, juga telah diadakan sidang pemeriksaan setempat pada hari kamis tanggal 4 Mei 2017 yang hasilnya adalah sama dengan sidang pemeriksaan setempat tanggal 10 Oktober 2016 tersebut dalam putusan No. 20/Pdt.G/2016/PN.Tka tanggal 1 Desember 2016, masih ditemukan ada pihak yang menguasai tanah sengketa yaitu Sipa Dg Baji, Dg Gassing, Dg Ngalle, Dg Kebo, Dan Tanang Dg Lurang.

Terkait duduk perkara Pengadilan Tinggi No. 347/Pdt/2017/ PT. Makassar , menurut penulis apa yang menjadi duduk perkara di pengadilan tinggi telah sesuai dengan pendapat peneliti yaitu mengenai pihak yang diajukan sebagai penggugat / tergugat dan batas-batas objek sengketa yang di sengkatakan.

b. Pertimbangan Hukum

Berdasarkan pertimbangan hukum Pengadilan Tinggi menurut penulis sudah sangat cermat dan betul karena Pengadilan Tinggi berpendapat bahwa gugatan dari para terbanding semula penggugat konpensi adalah kurang pihak dan sebagai konsekuensinya gugatan harus dinyatakan tidak dapat diterima (*Niet Ontvankelijke Verklaard / NO*) dan materi perkara tidak perlu dipertimbangkan lebih lanjut

Menimbang, bahwa oleh karena dalam perkara ini, oleh Majelis Hakim Pengadilan Tingkat Pertama gugatan para Terbanding semula para penggugat konpensi/ para tergugat rekopensi dikabulkan sebagian, sedang menurut Pengadilan Tinggi gugatan para Terbanding semula Para Penggugat

konpensi/ para tergugat rekopensi, gugatan mereka dinyatakan tidak dapat diterima (*Niet Ontvankelijke Verklaard*) maka menurut pendapat Pengadilan Tinggi putusan Pengadilan Negeri Takalar No. 05/Pdt.G/2017PN.Tka tanggal 21 Juni 2017 haruslah dibatalkan dan Pengadilan Tinggi akan mengadili sendiri perkara ini di tingkat banding yang selengkapnyanya sebagaimana tersebut di dalam amar putusan .

c. Diktum / Amar Putusan

Mengenai Diktum / Amar Putusan Putusan Pengadilan Tinggi No. 347/Pdt/2017/ PT. Makassar sudah sangat cermat dan tepat dimana Pengadilan Tinggi Menerima permohonan banding dari pembeding semula Tergugat I konpensi / Penggugat Rekopensi tersebut. Selanjutnya dalam diktum eksepsinya sudah betul dan cermat Menguatkan putusan Pengadilan Negeri Takalar No. 05/Pdt.G/2017/PN.Tka tanggal 21 Juni 2017 dalam eksepsi tersebut. Kemudian, dalam diktum pokok perkaranya juga sudah sangat cermat, teliti, dan adil yang Membatalkan putusan Pengadilan Negeri Takalar No. 05/Pdt.G/2017/PN.Tka yang dimintakan banding tersebut.

3. Putusan Mahkamah Agung Republik Indonesia No. 2760K/Pdt/2018

a. Pertimbangan Hukum Mahkamah Agung Republik Indonesia

Terkait pertimbangan hukum Mahkamah Agung Republik Indonesia No. 2760K/Pdt/2018 , tentang yang menyatakan bahwa Muhammad Ali, Satriani, Dg. Saga adalah Ahli Waris dari Samsu B Peleng adalah sudah tepat dan cermat. Namun terkait pihak prinsipal yang di jadikan sebagai tergugat penulis mencermati bahwa pertimbangan Mahkamah Agung Republik Indonesia Cq Hakim Agung yang memeriksa dan mengadili perkara ini tidak cermat dan kurang teliti karena dalam

gugatan perkara *aquo* tidak memenuhi syarat formil berupa kekaburan / ketidakjelasan (*Obscur Libel*) menyangkut batas-batas tanah obyek sengketa dalam perkara *aquo* serta kekeliruan pihak (*Error ini Persona*) dalam bentuk gugatan kurang pihak (*Plurium Litis Consortium*), oleh karena terdapat pihak yang menguasai sebagian objek sengketa namun ternyata tidak turut dijadikan sebagai tergugat (*ex juri terti*). Sehubungan dengan ini penulis mengutip sebagaimana yurisprudensi Mahkamah Agung RI No. 81K/Sip/1971, tanggal 11 Agustus 1971, yang pada pokoknya menyatakan :

“ bahwa apabila tanah yang dikuasai oleh tergugat, ternyata tidak sama batas-batas dan luasnya dengan yang tercantum dalam gugatan, gugatan dinyatakan tidak dapat diterima”

Selanjutnya, penulis mengutip ayat tentang hakim berlaku adil telah diatur dalam Al-Qur'an sebagaimana Allah berfirman dalam QS. Al-Maidah 5/49.

وَأَنِ احْكُم بَيْنَهُم بِمَا أَنْزَلَ اللَّهُ وَلَا تَتَّبِعْ أَهْوَاءَهُمْ وَاحْذَرْهُمْ أَنْ يَفْتِنُوكَ عَنْ بَعْضِ مَا أَنْزَلَ اللَّهُ إِلَيْكَ فَإِنْ تَوَلَّوْا فَاعْلَمْ أَنَّمَا يُرِيدُ اللَّهُ أَنْ يُصِيبَهُمْ بِبَعْضِ ذُنُوبِهِمْ وَإِنَّ كَثِيرًا مِّنَ النَّاسِ لَفَاسِقُونَ (٤٩)

Terjemahnya :

“Dan hendaklah engkau memutuskan perkara di antara mereka menurut apa yang diturunkan Allah, dan janganlah engkau mengikuti keinginan mereka. Dan waspadalah terhadap mereka, jangan sampai mereka memperdayakan engkau terhadap sebagian apa yang telah diturunkan Allah kepadamu. Jika mereka berpaling (dari hukum yang telah diturunkan Allah), maka ketahuilah bahwa sesungguhnya Allah berkehendak menimpakan

musibah kepada mereka disebabkan sebagian dosa-dosa mereka. Dan sungguh, kebanyakan manusia adalah orang-orang yang fasik”³².

a. Asbabun nuzul Al-Maidah (49)³³

1. Hadis & Asbabul Wurud

Sahal bin sa'ad berkata, rasulullah berabda, demi Allah, Allah memberikan petunjuk kepada seseorang melalui kamu adalah yang lebih baik bagimu dari pada memiliki unta merah.

2. Tafsir Al-Maraghi

Allah menurunkan Al-Qur'an kepada Nabi, yang didalamnya terdapat hukum Allah juga mengimbau beliau untuk tidak mengikuti hawa nafsu mereka dengan cara mendengarkan atau menerima perkataan mereka, meski untuk kemaslahatan dalam hal itu. Karena kebenaran tidak pernah akan terwujud lantaran dilakukan dengan cara bathil.

Hikmah diturunkannya ayat ini adalah bahwa Allah mengakui kebenaran sikap Nabi dan menyuruh agar beliau meneruskan sikapnya itu, yakni berpegang teguh pada hukum Allah, dan tidak mau diperdayai orang-orang Yahudi.

Allah juga mengungkapkan bahwa kebanyakan manusia adalah orang-orang yang fasik, yaitu membangkang dan terus-menerus dalam kekafiran.

3. Tafsir Jalalain

Allah menyuruh Nabi untuk memutuskan perkara hukum di antara orang-orang berdasarkan apa yang diturunkan Allah. Beliau dilarang mengikuti hawa nafsu mereka. Beliau juga harus bersikap hati-hati terhadap mereka, agar mereka tidak menyesatkan beliau dari sebagian yang telah diturunkan Allah kepada beliau. Jika mereka berpaling dari hukum yang diturunkan Allah dan bermaksud mengubahnya, maka Allah akan menimpahkan azab dunia kepada mereka disebabkan dosa-dosa yang mereka perbuat, seperti sikap berpaling tadi. Allah juga akan membalas semua dosa itu di akhirat kelak. Allah tegaskan banyak di antara manusia itu orang-orang yang fasik (pelangar agama).

4. Tafsir Ibnu Katsir

Rasulullah diperintahkan untuk memutuskan perkara di antara ahli Kitab dengan apa yang terdapat di dalam Al-Qur'an.

Beliau juga diwanti-wanti Allah untuk mewaspadaikan kaum yahudi yang menjadi musuh beliau, jangan sampai mereka memperdayai beliau. Jangan pernah juga tertipu mereka, karena mereka adalah penipu, kafir, dan penghianat.

³² Departemen Agama RI. *Al-Qur'an dan Terjemahan* (Jakarta: Al-Jumatul 'Ali, Seuntai Mutiara Yang Maha Luhur, 2004), h.175.

³³ Kurnianto Fajar, *Ar-Rahman The Inspire Al - Qur'anulkarim*. (Jakarta: Cv. Al-Qolam Publishing, 2014). h.175.

Jika mereka berpaling dari kebenaran yang Nabi jadikan sebagaidasar dalam hukum, maka Allah akan menimpahkan azab kepada mereka disebabkan sebagian dosa-dosa mereka. Allah tegaskan, hal itu terjadi sesuai dengan takdir dan kehendak-Nya yang bertujuan memalingkan mereka dari kebenaran. Semua itu disebabkan dosa-dosa mereka di masa lalu sehingga mereka menjadi sesat.

d. Diktum / Amar Putusan

Terkait diktum / amar putusan Mahkamah Agung Republik Indonesia No. 2760K/Pdt/2018 berdasarkan fakta-fakta hukum, dan pertimbangan hukum yang di dapatkan penulis, menurut penulis seharusnya diktum / amar putusan berbunyi MENDAGIL :

- 1) Menolak permohonan kasasi dari para Pemohon Kasasi: 1. Muhammad Ali, 2. Dg. Saga, dan 3. Satriani tersebut;
- 2) menguatkan Putusan Pengadilan Tinggi Makassar Nomor 347/PDT/2017/ PT MKS. Tanggal 14 Desember 2017 yang membatalkan Putusan Pengadilan Negeri Takalar Nomor 05/Pdt.G/ 2017/PN TKa. Tanggal 21 Juni 2017

BAB V

PENUTUP

A. Kesimpulan

1. tanah yang terletak di Kaporengeng Desa Lakatong, Kecamatan Manggarabombang, Kabupaten Takalar (objek sengketa sekarang) adalah tanah milik Samsu B Peleng berdasarkan Surat Rincik Pesil No. 8a D1 Kohir 30 seluas ± 10 are (1000 m²) dengan batas-batas sesuai hasil pemeriksaan setempat.
2. Berdasarkan pertimbangan hukum untuk *petitumnya* yang pada pokoknya menyatakan bahwa TERGUGAT I yang menguasai Tanah Sengketa I, tanah Rincik dengan luas ± 4 Are (± 400 M² Lompo Kaponrengang Persil No 8a D1 Nomor Kohir 30 adalah merupakan Perbuatan Melawan Hukum (*onrechtmatige daad*) dan TERGUGAT II yang menguasai Tanah Sengketa II, tanah Rincik dengan luas ± 2 Are (± 200 M² Lompo Kaponrengang Persil No 8a D1 Nomor Kohir 30 adalah merupakan Perbuatan Melawan Hukum (*onrechtmatige daad*);
3. Adapun diktum / amar putusannya ialah mengabulkan gugatan para penggugat sebagian

B. Saran

1. tanah yang terletak di Desa Lakatong Kecamatan Manggarabombang Kabupaten Takalar adalah tanah warisan Muhammad Ali, Satriani, dan Dg Saga yang di dapatkan dari orang tuanya yaitu Samsu B peleng (orang tua para penggugat), ini dapat dilihat dalam Surat Keterangan Ahli Waris

tanggal 25 Juni 2016 yang diterbitkan oleh Kepala Desa Lakatong tanggal 5 Februari 2017 No. Reg. 19/DLK/II/2017, dan turut diketahui oleh Pjs. Camat Mangarabombang tertanggal 9 Maret 2017

2. Berdasarkan pertimbangan hukum dari hasil penelitian penulis, ditemukan fakta adanya sejumlah pihak yang tidak ikut digugat namun ada dalam obyek secara keseluruhan dan objek sengketa yaitu : Rumah Sipa Dg. Baji, rumah Dg. Gassing, rumah Dg. Ngalle, rumah Soera Dg. Kebo, rumah Tanang Dg. Lurang. Kemudian apabila dicermati gugatan yang diajukan Penggugat telah ternyata bahwa Halimah dan Datu Dg. Jawa tidak diikut sertakan sebagai pihak Penggugat dalam perkara *in casu*, padahal mereka berdua sama-sama sebagai ahli waris dari Samsu Bin Peleng dimana apabila memang mereka tidak bersedia ikut sebagai pihak penggugat seharusnya mereka berdua diikut sertakan sebagai pihak dalam perkara ini sebagai para Turut Tergugat Sehubungan dengan hal ini penulis mengutip Putusan Mahkamah Agung RI dalam Yurisprudensi No. 1072 K/Sip/1982, tanggal 1 Agustus 1983 menegaskan yang pada pokoknya adalah sebagai berikut : suatu gugatan perdata yang bertujuan untuk menuntut haknya atas sebidang tanah yang dikuasai oleh orang lain, maka orang yang harus ditarik sebagai pihak tergugatnya adalah orang-orang yang secara nyata benar-benar menguasai / manghaki tanah yang disengketakan di pengadilan tersebut”.

Bahwa untuk membantu dalam melihat pihak dan batas-batas objek sengketa maka ketentuan perlibatan tenaga ahli dari Badan Pertanahan (BPN) sesuai petunjuk Edaran Mahkamah Agung Nomor 7 Tahun 2001

tentang Pemeriksaan setempat (angka 2) sangatlah mendesak dalam kasus-kasus tertentu yang objek sengketa berupa tanah dikarenakan pengukuran objek berupa tanah memerlukan ilmu khusus yang biasa disebut Ilmu Ukur Tanah yang dimiliki atau dikuasai oleh para tenaga ahli dari Badan Pertanahan Pusat Nasional (BPN) terlebih apabila tanah yang menjadi objek sengketa hendak diukur memiliki topografi yang tidak rata, atau tidak sama antar sisi-sisinya, sehingga pengukuran luas atas objek tanah yang demikian memerlukan campur tangan ahli. Dengan demikian, diharapkan hasil pemeriksaan setempat yang akurat dapat diperoleh untuk kemudian digunakan oleh hakim sebagai salah satu bahan pertimbangan hukum dalam putusannya.

3. Adapun Diktum / Amar Putusan ialah Menyatakan Gugatan Para Penggugat tidak dapat diterima (*Niet Ontvanikelijke Verklaard* / NO)
4. Bahwa berdasarkan seluruh uraian diatas Penulis menyimpulkan gugatan pengkuat di dalam perkara *a quo* tidak memenuhi syarat formil berupa kekaburan / ketidakjelasan (*obscure libel*) menyangkut batas-batas dan luas tanah obyek sengketa dalam perkara *aquo* serta kekeliruan pihak (*error in persona*) dalam bentuk gugatan kurang pihak (*plurium Litis Consortium*), oleh karena terdapat pihak yang menguasai sebagian objek sengketa namun ternyata tidak turut dijadikan sebagai tergugat (*ex juri terti*). Sebagaimana dalam Yurisprudensi Mahkamah Agung RI tanggal 9 Juli 1973 No. 81 K/Sip/1973, yang pada pokoknya menyatakan :

“ Bahwa tanah yang dikuasai tergugat tidak sama batas-batas dalam gugatan, dan luasnya yang tercantum dalam gugatan, maka gugatan harus dinyatakan tidak dapat diterima”.



DAFTAR PUSTAKA

- Anggita, Albi dan Johan Setiawan. *Metodologi Penelitian Kualitatif*. Sukabumi: CV. Jejak, 2018.
- Ali, Achmad, *Menguak Tabir Hukum* Cet; 3 Bogor: Ghalia Indonesia, 2011.
- Abdulrasyid, Priyatna . *Arbitrase Dan Alternatif Penyelesaian Sengketa*. Jakarta: Fikahati Aneska. 2002.
- Abdul Jabbar, “Kekuatan Hukum Surat Girik Terhadap Penguasaan Hak Atas Tanah Dalam Hukum Agraria Nasiona”, *Jurnal Al-Ahwal*, Fakultas Syariah IAIAN Jember, Vol 10 No. 1 (April 2018); h. 131.
- Andi Baso Opu, *Panitera*, Wawancara, Takalar, 28 Mei 2021.
- A. Amang. *Penasihat Hukum*. Wawancara, Makassar. 20 Februari 2021.
- Bugin, Burhan. *Metodologi penelitian Kualitatif* . Cet. IX; Jakarta: Kencana. 2019.
- Burhanuddin, Muhammad, “Analisis Putusan Pengadilan” *Adliya*, Vol. 9 No.1 (Januari 2015): h. 34
- Chomzah, Ali Achmad. *Hukum Pertanahan; Pemberian Hak Atas Tanah Negara, Sertipikat Dan Permasalahan*. Jakarta: Prestasi Pustaka. 2002.
- Departemen Pendidikan Nasional. *Kamus Besar Bahasa Indonesia*. Cet. IV; Jakarta: PT Gramedia Pustaka. 2008.
- Departemen Pendidikan dan Kebudayaan, *Kamus Besar Bahasa Indonesia. Cet; IV* Jakarta: PT. Gramedia. 2012.
- Departemen Agama RI. *Al-Qur;an dan Terjemahan*. Jakarta: Al-Jumatul ‘Ali, Seuntai Mutiara Yang Maha Luhur, 2004.
- Dinda Keumala dan Setiyono, *Tanah dan Bangunan*, Jakarta: Redaksi Raih Asa Sukses 2009.
- Gulo, W. *Metodologi Penelitian*. Jakarta: Gramedia Widasarana Indonesia. 2002.
- Hs, Salim. *Hukum Penyelesaian Sengketa Pertambangan Di Indonesia*, (Mataram: Pustaka Reka Cipta. 2012.
- Harsono, Soni. *Undang-undang Agraria*. Jakarta: Sinar Grafika. 2015.
- Harahap, M. Yahya. *Hukum Acara Perdata*. Jakarta: PT. Sinar Grafika. 2011.
- . *Hukum Acara Perdata Tentang Gugatan, Persidangan, Penyitaan, Pembuktian, dan Putusan Pengadilan*. Cet. IX; Jakarta: Sinar Grafika, 2015.
- Kementerian Agraria dan Tata Ruang/Badan Pertanahan Nasional, Penanganan Kasus Pertanahan, <http://www.bpn.go.id>., 22 Februari 2021
- Kartiko, Widi Restu. *Asas Metodologi Penelitian: Sebuah Pengenalan dan Penuntunan demi Pelaksanaan Penelitian*. Cet. I; Yogyakarta: Graha Ilmu. 2010.

- Kurnianto Fajar, *Ar-Rahman The Inspire Al – Qur'anulkarim*. Jakarta: Cv. Al-Qolam Publishing.
- Layyin, Mahfiana, “Sengketa Kepemilikan Hak Atas Tanah di Kabupaten Ponogoro”, *Kodifikasia* 7, no.1, (2013); h. 83-84.
- Margono, Suyud. *ADR (Alternative Dispute Resolution) dan Arbitrase : Proses Pelembagaan dan Aspek Hukum*. Jakarta: Ghalia Indonesia, 2004.
- Mahfiana, Layyin. “Sengketa Kepemilikan Hak Atas Tanah di Kabupaten Ponogoro”, *Kodifikasia* 7, no.1 (2013): h. 83-84
- Mertokusumo, Sudikno. *Hukum Acara Perdata Indonesia*. Yogyakarta: Liberty. 2006.
- Mahmud, Marzuki, Peter. *Penelitian Hukum*. Cet. V; Jakarta: Kencana. 2009.
- Mulyana, Dedi. *Metode Penelitian Kualitatif*. Bandung: PT. Remaja Rosdakarya. 2007.
- Moleong, Lexy J. *Metodelogi Penelitian Kualitatif*. Bandung: Remaja Rosdakarya, 2009.
- Mertokusumo, Sudikno, *Penemuan Hukum Sebuah Pengantar*. Yogyakarta: Liberty, 2007.
- Muljono, Wahyu, *Teori dan Praktik Peradilan Perdata Di Indonesia (Jakarta Selatan: Pustaka Yustisia, 2012)*,
- Nurjaya, I Nyoman *Pengelolaan Sumber Daya Alam dalam Perspektif Antropologi Hukum*, Cet. I; Malang: Um Press, 2006.
- Putusan Pengadilan Negeri Takalar No. 05/Pdt.G/2017/PN.Takalar
- Putusan Pengadilan Tinggi Makassar No. 347/Pdt/2017/PT.Makassar
- Putusan Mahkamah Agung Republik Indonesia No. 2760 K/Pdt/2018
- Raco, J.R. *Metode Penelitian Kualitatif: Jenis Karakteristik dan keunggulannya*. Jakarta: PT. Gramedia Widasarana Indonesia. 2010.
- Rubale, Achmad, *Hukum Pengadaan Tanah Untuk Kepentingan Umum*, (Malang: Pusderankum Bayumedia, 2007.
- Sutedi, *Peralihan Hak Tanah dan Pendaftarannya*, Jakarta: Sinar Grafika, 2013 .
- Suwitra, I Made, *Ekstitensi Hak Penguasaan dan Kepemilikan Atas Tanah Adat di Bali Dalam Perspektif Hukum Agraria Nasional*, Disertasi, Program Doktor Ilmu Hukum Fakultas Hukum Universitas Brawijaya Malang. Malang: Um Press, 2009.
- Sumardjno, Maria, S.W. *Tanah Dalam Prespektif Hak Ekonomi, Sosial, dan Budaya*. Kompas: Jakarta. 2009.
- , *Mediasi Sengketa Tanah*. Jakarta :Buku Kompas. 2009.
- Santoso, Urip. *Hukum Agraria*. Jakarta: Kencana Pranada Media Group. 2012.
- Santoso, Ani *Burgerlik Wetboek Kitab Undang-undang Hukum Perdata*. Jakarta: Permata Press. 2018

- Sasangka, Hari. *Hukum Pembuktian dalam Perkara Perdata Untuk Mahasiswa dan Praktisi*. Bandung: Mandar Maju. 2005.
- Syamsuddin, M. *Operasionalisasi Penelitian Hukum*. Jakarta: PT.Raja Garfindo Persada. 2007.
- Soekanto, Soerjono. dan Sri Mamudji. *Penelitian Hukum Normatif: Suatu Tinjauan Singkat*. Jakarta: PT. Raja Grafindo Persada. 2001.
- Sugiyono. *Metode Penelitian Kuantitatif dan Kualitatif dan R & D*. Cet. IV; Bandung: Alfabet. 2009.
- Sayidah, Nur. *Metodologi Penelitian: disertai dengan Contohnya dalam Penelitian*. Sidoarjo: Zifatama Jawara. 2018.
- Sendu, Sitoyo. *Dasar Metodologi Penelitian*. Cet. I; Yogyakarta: Literasi Media Publishing. 2015.
- Siswanto, Victorianus Aries. *Strategi dan Langkah-langkah Penelitian*. Yogyakarta: Graha Ilmu. 2012.
- Sunggono, Bambang. *Metodologi Penelitian Hukum* Jakarta: PT Raja Grafindo Persada. 2006.
- Tata Wijayanta dan Sandra Dini Febri Aristya, “Disparitas Putusan Perkara Sengketa Tanah”, *Jurnal Yudisial* 7, no. 2 (8 Agustus 2014); h. 174.
- Weku, Robert L. “Kajian Terhadap Tanah Ditinjau Dari Aspek Hukum Pidana dan Hukum Perdata”, *Jurnal Penyerobotan Tanah*. portalgaruda.org., (24 Februari 2021); h. 8





KEMENTERIAN AGAMA REPUBLIK INDONESIA
UNIVERSITAS ISLAM NEGERI ALAUDDIN MAKASSAR
PASCASARJANA

Jalan Samata Gowa No. 36 Telp. 0411-862450 Fax 0411-881528 Makassar 90221

Nomor : B- 1119/Un.06/PPs/TL.00.9/3/2021 Samata Gowa, 19 Mei 2021
 Lamp : -
 Hal : Permohonan Izin Penelitian

Kepada Yang Terhormat
 Gubernur Provinsi Sulawesi-Selatan
 Cq.UPT P2T BKPM Provinsi Sulawesi-Selatan
 Di -
 Makassar,

Assalamu Alaikum Wr. Wb.

Dengan hormat disampaikan bahwa mahasiswa Pascasarjana UIN Alauddin Makassar yang tersebut namanya di bawah ini:

N a m a : Baso Kifliansyah
 N I M : 80100219051
 Program Studi : Dirasah Islamiyah
 Konsentrasi : Syariah/Hukum Islam

bermaksud mengadakan penelitian dalam rangka penyusunan Tesis dengan judul:

ANALISIS YURIDIS TERHADAP SENGKETA HAK MILIK ATAS TANAH DI KABUPATEN TAKALAR

sebagai salah satu syarat untuk memperoleh gelar **Megister** dalam bidang Ilmu Syariah/Hukum Islam dengan Promotor dan Kopromotor:

Dr. Marilang, S.H., M. Hum. (Promotor)

Dr. H. Abd. Halim Talli, M. Ag. (Kopromotor)

Untuk maksud tersebut kami mengharapkan kiranya kepada Mahasiswa yang bersangkutan dapat diberi izin untuk mengadakan penelitian dari bulan Mei 2021 s/d Juli 2021.

Atas perhatian dan kerja samanya kami ucapkan terima kasih.


 Prof. Dr. H. M. Ghalib M. M. A.
 NIP. 19591001 198703 1 004



PEMERINTAH PROVINSI SULAWESI SELATAN
DINAS PENANAMAN MODAL DAN PELAYANAN TERPADU SATU PINTU
BIDANG PENYELENGGARAAN PELAYANAN PERIZINAN

Nomor : 14832/S.01/PTSP/2021
 Lampiran : -
 Perihal : **Izin Penelitian**

Kepada Yth.
 1. Bupati Takalar
 2. Ketua Pengadilan Negeri Kab. Takalar

di-
Tempat

Berdasarkan surat Direktur PPs UIN Alauddin Makassar Nomor : B-1119/Un.06/PPs/TL.00.9/3/2021 tanggal 19 Mei 2021 perihal tersebut diatas, mahasiswa/peneliti dibawah ini:

N a m a : **BASO KIFLIANSYAH**
Nomor Pokok : 80100219051
Program Studi : Dirasah Islamiyah
Pekerjaan/Lembaga : Mahasiswa(S2)
Alamat : Jl. Samata Gowa No. 36

Bermaksud untuk melakukan penelitian di daerah/kantor saudara dalam rangka penyusunan Tesis, dengan judul :

" ANALISIS YURIDIS TERHADAP SENGKETA HAK MILIK ATAS TANAH DI KABUPATEN TAKALAR "

Yang akan dilaksanakan dari : Tgl. **21 Mei s/d 15 Juni 2021**

Sehubungan dengan hal tersebut diatas, pada prinsipnya kami **menyetujui** kegiatan dimaksud dengan ketentuan yang tertera di belakang surat izin penelitian.

Dokumen ini ditandatangani secara elektronik dan Surat ini dapat dibuktikan keasliannya dengan menggunakan **barcode**.

Demikian surat izin penelitian ini diberikan agar dipergunakan sebagaimana mestinya.

Diterbitkan di Makassar
 Pada tanggal : 21 Mei 2021

A.n. GUBERNUR SULAWESI SELATAN
KEPALA DINAS PENANAMAN MODAL DAN PELAYANAN TERPADU
SATU PINTU PROVINSI SULAWESI SELATAN
 Selaku Administrator Pelayanan Perizinan Terpadu

Dr. JAYADI NAS, S.Sos., M.Si
 Pangkat : Pembina Tk.I
 Nip : 19710501 199803 1 004

Tembusan Yth
 1. Direktur PPs UIN Alauddin Makassar di Makassar;
 2. Peringatan.

SIMAP PTSP 21-05-2021



Jl. Bougenville No.5 Telp. (0411) 441077 Fax. (0411) 448936
 Website : <http://simap.su.sulprov.go.id> Email : ptsp@sulselprov.go.id
 Makassar 90231



No. SERI 9143



PEMERINTAH KABUPATEN TAKALAR
DINAS PENANAMAN MODAL, PELAYANAN
TERPADU SATU PINTU, TENAGA KERJA DAN TRANSMIGRASI
Jl. Jenderal Sudirman No.28 Telp. (0418) 323291 Kab. Takalar

Takalar, 25 Mei 2021

Nomor : 143/IP-DPMPTSP/TKTRANS/V/2021
 Lamp. : -
 Perihal : Izin Penelitian

K e p a d a
 Yth. Kepala Desa Lakatong

Di-
Takalar

Berdasarkan Surat Kepala Dinas Penanaman Modal dan Pelayanan Terpadu Satu Pintu Prov. Sul-Sel Nomor: 14852/S.01/PTSP/2021 Tanggal 21 Mei 2021 perihal Izin Penelitian dan Surat Rekomendasi Kepala Kantor Kesatuan Bangsa dan Politik Kabupaten Takalar Nomor 070/143/KKBP/2021 tanggal 24 Mei 2021, dengan ini disampaikan bahwa:

Nama : BASO KIFLIANSYAH
 Tempat Tanggal Lahir : Ujung Pandang, 28 September 1996
 Jenis Kelamin : Laki-Laki
 Pekerjaan/Lembaga : Mahasiswa (S2) PPs UIN Alauddin Makassar
 Alamat : Jl. Wijaya Kusuma III K. 7 No. 10 J Kota Makassar

Bermaksud akan mengadakan penelitian di kantor/instansi/wilayah kerja Bapak/Ibu dalam Rangka Penyusunan *Tesis* dengan judul :

"ANALISIS YURIDIS TERHADAP SENGKETA HAK MILIK ATAS TANAH DI KABUPATEN TAKALAR"

Yang akan diteliti dan
 Pengikut / Peserta

Sehubungan dengan hal tersebut di atas pada prinsipnya kami menyetujui kegiatan dimaksud dengan ketentuan sbb:

1. Sebelum dan sesudah melaksanakan kegiatan dimaksud kepada yang bersangkutan harus melapor kepada Bupati Takalar Up. Kepala Dinas Penanaman Modal dan Pelayanan Terpadu Satu Pintu, Tenaga Kerja dan Transmigrasi Kab. Takalar ;
2. Penelitian tidak menyimpang dari ketentuan yang berlaku ;
3. Mentaati semua Peraturan Perundang-Undangan yang berlaku dan Adat Istiadat setempat;
4. Menyerahkan 1 (satu) exemplar foto copy hasil *Tesis* Kepada Bupati Takalar Up. Kepala Dinas Penanaman Modal dan Pelayanan Terpadu Satu Pintu Tenaga Kerja dan Transmigrasi Kab. Takalar ;
5. Surat pemberitahuan penelitian ini dicabut kembali dan dinyatakan tidak berlaku, apabila ternyata pemegang tidak mentaati ketentuan tersebut diatas.

Demikian disampaikan kepada saudara untuk diketahui dan seperlunya

Kepala Dinas,

MUSDI, S. Sos., M. Si

Pangkat : Pembina Tk. I

NIP : 19731220 200003 1 009

Tembusan : disampaikan kepada Yth :

1. Bupati Takalar di Takalar (sebagai laporan);
2. Kepala Kantor Kesbangpol Kab. Takalar di Takalar;
3. Kepala Bapelitbang Kab. Takalar di Takalar;
4. Direktur PPs UIN Alauddin Makassar di Makassar;
5. Peringgal;



PENGADILAN NEGERI TAKALAR

Jl. Jenderal Sudirman, Nomor 11, Kabupaten Takalar, Sulawesi Selatan 92211
 Telepon/Faks : (0418) 21009 – 21018
 Email : pn.takalar@yahoo.com
 Web : <http://pn-takalar.go.id>

SURAT KETERANGAN PENELITIAN

Nomor : W22.U16/774/HK/VI/2021

Yang bertanda tangan di bawah ini:

Nama : Drs. Andi Baso Opu, S.H.
 NIP : 196410161992031001
 Pangkat / Gol. Ruang : III/d (Penata Tingkat I)
 Jabatan : Panitera

Dengan ini menerangkan dengan sesungguhnya bahwa:


Nama : Baso Kifliansyah
 NIM : 80100219051
 Asal Universitas : UIN Alauddin Makassar
 Program Studi : Dirasah Islamiyah

Telah melaksanakan penelitian di Pengadilan Negeri Takalar dengan judul
"Analisis Yuridis terhadap Sengketa Hak Milik atas Tanah di Kabupaten Takalar"
 yang dilaksanakan tanggal 25 sampai 28 Mei 2021.

Demikian surat keterangan ini dibuat dengan sebenarnya dan untuk dipergunakan
 sebagaimana mestinya.

Takalar, 28 Mei 2021

Panitera


Drs. Andi Baso Opu, S.H.
 NIP. 196410161992031001

SURAT PERNYATAAN WAWANCARA

Yang Bertanda Tangan dibawah ini :

NAMA : Laurent Enrico Addega Wahya S, S.H
 UMUR : 34
 PEKERJAAN : Hakim

Menerangkan bahwa :

NAMA : Baso Kifliansyah
 NIM : 80100219051

Benar telah melakukan wawancara dalam rangka penyusunan Tesis yang berjudul "Analisis Yuridis Terhadap Sengketa Hak Milik Atas Tanah di Kabupaten Takalar".

Demikian keterangan ini saya berikan untuk dipergunakan sebagaimana mestinya.

Takalar, ... Mei 2021

Narasumber


 Laurent Enrico AWS, S.H

SURAT PERNYATAAN WAWANCARA

Yang Bertanda Tangan dibawah ini :

NAMA : SYAHRIR, SE
 UMUR : 37 TAHUN
 PEKERJAAN : SEKRETARIS DESA

Menerangkan bahwa :

NAMA : Baso Kifliansyah
 NIM : 80100219051

Benar telah melakukan wawancara dalam rangka penyusunan Tesis yang berjudul "Analisis Yuridis Terhadap Sengketa Hak Milik Atas Tanah di Kabupaten Takalar".

Demikian keterangan ini saya berikan untuk dipergunakan sebagaimana mestinya.

Takalar, 25 Mei 2021



(SYAHRIR, SE)

SURAT PERNYATAAN WAWANCARA

Yang Bertanda Tangan dibawah ini :

NAMA : Nurlina Dg. Mene
UMUR : 57 Tahun
PEKERJAAN : IRT

Menerangkan bahwa :


NAMA : Baso Kifliansyah
NIM : 80100219051

Benar telah melakukan wawancara dalam rangka penyusunan Tesis yang berjudul "**Analisis Yuridis Terhadap Sengketa Hak Milik Atas Tanah di Kabupaten Takalar**".

Demikian keterangan ini saya berikan untuk dipergunakan sebagaimana mestinya.

Takalar, 25 Mei 2021

Narasumber


(Nurlina Dg. Mene)

SURAT PERNYATAAN WAWANCARA

Yang Bertanda Tangan dibawah ini :

NAMA : Abdul Karim Dg. Tobo
UMUR : 51
PEKERJAAN : Wira Sawasta

Menerangkan bahwa :

NAMA : Baso Kifliansyah
NIM : 80100219051

Benar telah melakukan wawancara dalam rangka penyusunan Tesis yang berjudul "Analisis Yuridis Terhadap Sengketa Hak Milik Atas Tanah di Kabupaten Takalar".

Demikian keterangan ini saya berikan untuk dipergunakan sebagaimana mestinya.

Takalar, 25 Mei 2021

Narasumber

(Abdul Karim Dg. Tobo)

SURAT PERNYATAAN WAWANCARA

Yang Bertanda Tangan dibawah ini :

NAMA : A. Amang, S.H., M.H.
UMUR : 58 Tahun
PEKERJAAN : Advokat/pengacara

Menerangkan bahwa :

NAMA : Baso Kifliansyah
NIM : 80100219051

Benar telah melakukan wawancara dalam rangka penyusunan Tesis yang berjudul "Analisis Yuridis Terhadap Sengketa Hak Milik Atas Tanah di Kabupaten Takalar".

Demikian keterangan ini saya berikan untuk dipergunakan sebagaimana mestinya.

UNIVERSITAS ISLAM NEGERI
ALAUDDIN
MAKASSAR

Takalar, 28 Mei 2021

Narasumber



(... A. AMANG, S.H., M.H. ...)

SURAT PERNYATAAN WAWANCARA

Yang Bertanda Tangan dibawah ini :

NAMA : Salmiati Dg. Tongji
UMUR : 41 Tahun
PEKERJAAN : IRT

Menerangkan bahwa :

NAMA : Baso Kifliansyah
NIM : 80100219051

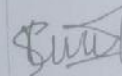
Benar telah melakukan wawancara dalam rangka penyusunan Tesis yang berjudul "Analisis Yuridis Terhadap Sengketa Hak Milik Atas Tanah di Kabupaten Takalar".

Demikian keterangan ini saya berikan untuk dipergunakan sebagaimana mestinya.

UNIVERSITAS ISLAM NEGERI
ALAUDDIN
MAKASSAR

Takalar, 25 Mei 2021

Narasumber



(Salmiati Dg. Tongji...)

SURAT PERYATAAN

Kami yang bertanda tangan dibawah ini masing – masing :

1. Nama : **MUHAMMAD ALI**
Umur : 64Tahun
Alamat : Dusun Kapunrengan Desa Lakatong Kec.Mangarabombang Kab. Takalar
2. Nama : **DG. SAGA**
Umur : 60Tahun
Alamat : Dusun Kapunrengan Desa Lakatong Kec.Mangarabombang Kab. Takalar
3. Nama : **SATRIANI**
Umur : 31 Tahun
Alamat : Ling. Mangadu Kelurahan Mangadu Kec.Mangarabombang Kab. Takalar

Adalah Ahli Waris dari Samsu Bin Pe' leng Disebut sebagai **Pihak I (Pertama)**, selanjutnya :

1. Nama : **ST. NURLINAH (NURLINA DG. MENE)**
Umur : 51 Tahun
Alamat : Dusun Kapunrengan Desa Lakatong Kec.Mangarabombang Kab. Takalar
Adalah Ahli Waris dari Mannarai Dg. Rewa Disebut sebagai **Pihak II (Kedua)**.

Bahwa dengan keluarnya Putusan Mahkamah Agung dalam Perkara Pengadilan dengan Nomor Putusan : **2760 K/Pdt/2018** , maka dengan ini Kami **Kedua Belah Pihak** menyatakan dengan sesungguhnya bahwa Kami Kedua Belah Pihak secara Kekeluargaan mengadakan kesepakatan-kesepakatan sebagai berikut :

1. Bahwa Tanah seluas **1.000 M² (10 Are)** yang telah di menangkan oleh **Pihak I** berdasarkan Putusan Mahkamah Agung dalam Perkara Pengadilan dengan Nomor Putusan : **2760 K/Pdt/2018** dan sekarang dikuasai oleh Pihak I akan diukur untuk menentukan Batas dari Tanah yang telah dimiliki dan dikuasai oleh **Pihak II**.
2. Kedua Belah Pihak Sepakat secara kekeluargaan untuk merubah batas-batas tanah seluas **1.000 M² (10 Are)** Milik **Pihak I** yang dimaksud dalam putusan Perkara Pengadilan dengan Nomor Putusan : **2760 K/Pdt/2018** yang batas-batas sebelumnya adalah sebagai berikut :

- Sebelah Utara : Tanah Milik Panda Mamo sekarang dikuasai oleh Ahli Warisnya Hawa Dg. Ngangki dan Tanah Milik Sipa Dg. Baji
- Sebelah Selatan : Tanah Milik Panda Baso Pato sekarang dikuasai oleh Ahli Warisnya So'na Dg. Sanga
- Sebelah Timur : Tanah Milik Saero Dg. Kebo dan Tanah Milik Mannarai Dg. Rewa sekarang dikuasai oleh ahli warisnya **ST. NURLINAH (NURLINA DG. MENE)**.
- Sebelah Barat : Jalan Poros Desa Lakatong.

Sehingga setelah diadakan kesepakatan secara kekeluargaan batas-batasnya **berubah** menjadi :

- Sebelah Utara : Tanah Milik Panda Mamo sekarang dikuasai oleh Ahli Warisnya Hawa Dg. Ngangki dan Tanah Milik Sipa Dg. Baji
 - Sebelah Selatan : Tanah Milik Mannarai Dg. Rewa sekarang dikuasai oleh ahli warisnya **ST. NURLINAH (NURLINA DG. MENE)**.
 - Sebelah Timur : Tanah Milik Saero Dg. Kebo dan Tanah Milik Mannarai Dg. Rewa sekarang dikuasai oleh ahli warisnya **ST. NURLINAH (NURLINA DG. MENE)**.
 - Sebelah Barat : Jalan Poros Desa Lakatong.
3. Dalam surat pernyataan ini terlampir Gambar dan Dena Lokasi Tanah Pihak I (Pertama) yang dimaksud dan tidak terpisahkan dari Surat Pernyataan ini.

Demikian surat pernyataan ini Kami Buat dan masing-masing kami tanda tangani tanpa ada paksaan dan tekanan dari pihak manapun.

Lakatong, 24 Agustus 2020.

Yang menyatakan

Pihak I	Pihak II
1. MUHAMMAD ALI
2. DG. SAGA
3. SATRIANI

Saksi-Saksi :

1. H. GAZALI TUAN NGATI
2. ABDUL KARI



Nip : 19700525 200701 1 042



UNIVERSITAS ISLAM NEGERI
ALAUDDIN
M A K A S S A R

BERITA ACARA
PENENTUAN BATAS-BATAS TANAH HASIL PUTUSAN PENGADILAN

Pada hari ini **Senin Tanggal Dua Puluh Empat Bulan Agustus Tahun Dua Ribu Dua Puluh**, Bertempat di Kantor Desa Lakatong. Kami Pemerintah Desa Lakatong mendamaikan secara kekeluargaan Sengketa Hasil Putusan Pengadilan Nomor 2760 K/Pdt/2018 untuk menentukan Batas-Batas Tanah antara:

1. Nama : **MUHAMMAD ALI**
 2. Nama : **DG. SAGA**
 3. Nama : **SATRIANI**
- Sebagai **Pihak Pertama (I)**, dengan:

1. Nama : **NURLINA DG. MENE**
- Sebagai **Pihak Kedua (II)**.

Pada saat Proses Mendamaikan, hadir Pj.Kepala Desa Lakatong, Sekretaris Desa Lakatong, Kasi Pemerintahan Desa Lakatong, Kepala Dusun Kapunrengan, Serta Para Pihak Pertama dan Pihak Kedua. Adapun Hasil Keputusan yang Disepakati Secara Kekeluargaan yaitu tertuang dalam Surat Pernyataan yang Dibuat dan Ditanda tangani oleh Kedua belah pihak yang disaksikan oleh Keluarga kedua belah pihak dan diketahui oleh Pemerintah Desa Lakatong.

Demikian Berita Acara ini dibuat dengan sebenarnya untuk dapat dipergunakan sebagaimana mestinya.


Pihak Pertama (I):


(MUHAMMAD ALI)


(DG. SAGA)


(SATRIANI)

Pihak Kedua (II):


(NURLINA DG. MENE)

Pihak Pemerintah Desa Lakatong:


(KASBIE BAJIRUN)

Kasi Pemerintahan

(MUHAMMAD)

Pj. Kepala Desa Lakatong

(MUHAMMAD ANWAR, SH)


Lokasi Obyek Sengketa



Obyek Sengketa I (Tergugat I Nurlina Dg. Mene) Seluas ± 4 Are

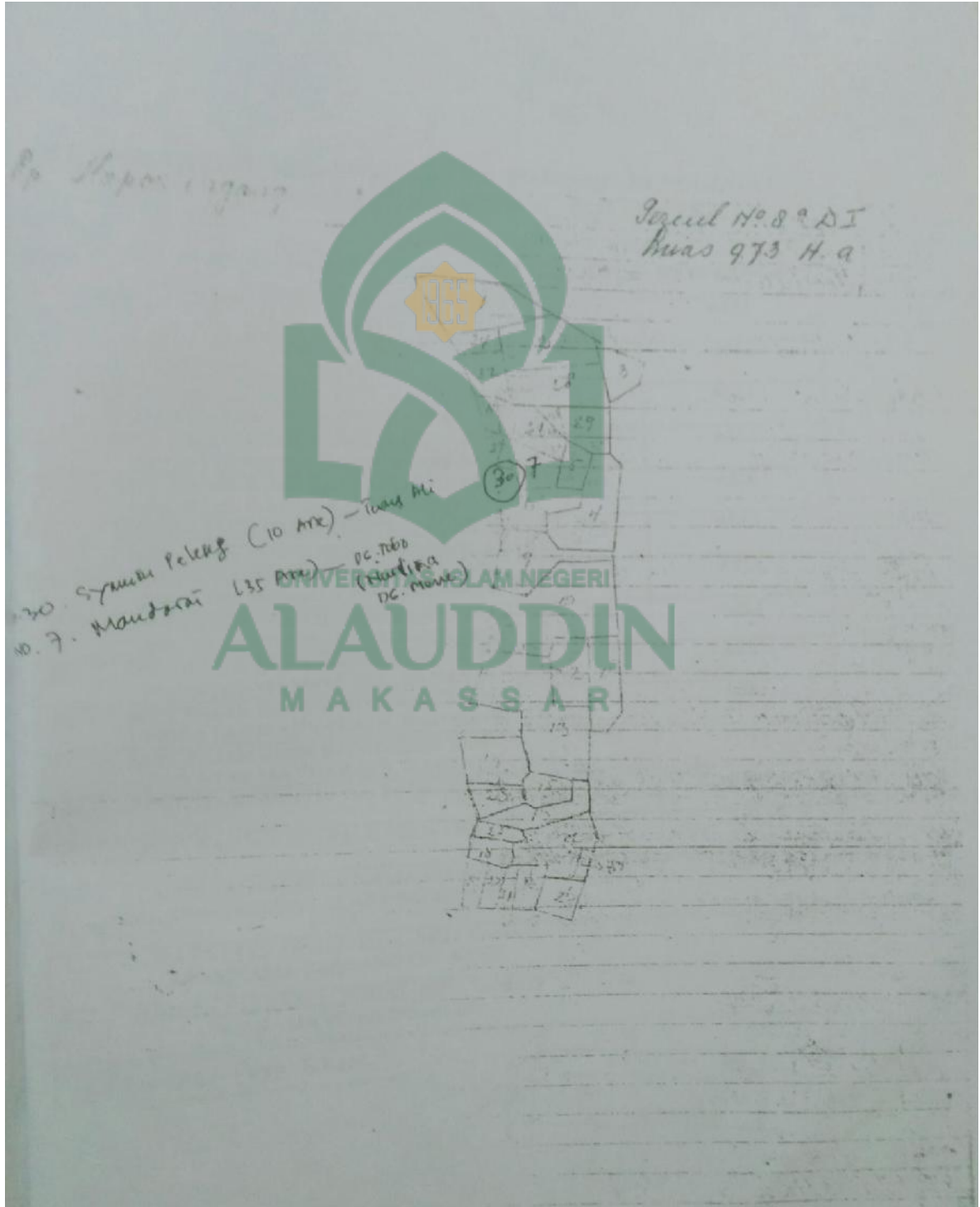


Obyek Sengketa II (Raja B peleng) Seluas ± 2 A



Rumah Penggugat (Muhammad Ali) Seluas ± 4 Are Bagian dari luas Gugatan seluas ± 10 Are

Alat Bukti Penggugat



Amudani & Bagenda ✓ ✓	24
Amu & Belang ✓	32
Amnari & Bagenda ✓	10 ✓
Atjo & Gadang	35 ✓
Atye & Gani	25
Ayo & Ulupe	
Edga & Gani	
Patjo & Godda	
	131
Angka & Hamaraja	16
Aha & Gajo	2
Angka & Hamaraja	10
Bati & Bano	16
Bamang & Sorro	11
Banawa & Alendo	42
Basse pu & Alomai	14
Badda & Basso	11
Baburang pu & Bano	50
Bambang & Gale	10
Bammaroi & Bagenda ✓	11
Palasa & Belang	15

DOKUMENTASI WAWANCARA

Wawancara dengan anak Muhammad Ali (Penggugat) Wawancara dengan Nurlina Dg. Mene beserta Suami (Tergugat I)

Wawancara dengan Sekretaris Desa
Lakatong Kec. Mangarabombang
Kab. Takalar

Wawancara dengan Hakim
Pengadilan Negeri Takalar

DAFTAR RIWAYAT HIDUP



Penulis Tesis yang berjudul, **“Analisis Yuridis Terhadap Sengketa Hak Milik Atas Tanah di Kabupaten Takalar”** bernama lengkap Baso Kifliansyah, Nim : 80100219051, lahir di Makassar, 28 September 1996, merupakan anak pertama dari dua bersaudara oleh pasangan A.Amang, S.H, M.H dan Dra. Rahmawaty R, Kasim, M.Si. penulis saat ini bertempat tinggal di Kompleks Kesehatan Banta-Bantaeng Makassar Blok K7 No. 10J RT. 016 / RW. 001, memulai pendidikan di TK IAIAN Alauddin Makassar, Sekolah Dasar di SD INP. Bertingkat Mamajang II Makassar pada tahun 2003-2008, lanjut SMP di MTSN Model Makassar pada tahun 2008-2011, dan lanjut di SMAN 8 Makassar pada tahun 2011-2014, kemudian, melanjutkan kuliah di Universitas Islam Negeri Alauddin Makassar mengambil Jurusan Hukum Acara Peradilan Dan Kekeluargaan Pada Fakultas Syariah Dan Hukum pada tahun 2014-2018. Selanjutnya melanjutkan Pendidikan Khusus Profesi Advokat dan Ujian Profesi Advokat di bawah wadah Perhimpunan Advokat Indonesia (PERADI) pada tahun 2018-2019. Kemudian pada tahun 2020 kembali melanjutkan Pendidikan Magister pada Program Pascasarjana Non Reguler UIN Alauddin Makassar pada Prodi Dirasah Islamiyah Konsentrasi Syariah Hukum Islam. Penulis Juga saat ini aktif sebagai Advokat pada kantor hukum A.Amang, S.H, M.H & Parnert dan Pegawai Kontrak di Dinas Pemadam Kebakaran Kota Makassar Anggota Pleton IV Regu II Armada 044 .