

**ANALISIS RISIKO DAN STRATEGI MITIGASI BENCANA  
BANJIR KELURAHAN MASIRI KECAMATAN BATAUGA  
KABUPATEN BUTON SELATAN**



**SKRIPSI**

Diajukan untuk Memenuhi Salah Satu Syarat Meraih Gelar  
Sarjana Perencanaan Wilayah dan Kota Jurusan  
Teknik Perencanaan Wilayah dan Kota  
Pada Fakultas Sains dan Teknologi  
UIN Alauddin Makassar

**Oleh:**  
**ANANDA CLARA JULIANA**  
NIM. 60800117029

**TEKNIK PERENCANAAN WILAYAH DAN KOTA  
FAKULTAS SAINS DAN TEKNOLOGI  
UIN ALAUDDIN MAKASSAR  
2022**

## **PERNYATAAN KEASLIAN SKRIPSI**

Dengan penuh kesadaran, penyusun yang bertanda tangan di bawah ini menyatakan bahwa skripsi ini benar adalah hasil karya penyusun sendiri. Jika dikemudian hari terbukti bahwa ia merupakan duplikat, tiruan, plagiat atau dibuat oleh orang lain, sebagian atau seluruhnya, maka skripsi dan gelar yang diperoleh karenanya batal demi hukum.

Gowa, Januari 2022

**Ananda Clara Juliana**

60800117029

## PERSETUJUAN PEMBIMBING

Judul Skripsi : Analisis Risiko dan Strategi Mitigasi Bencana Banjir  
Kelurahan Masiri Kecamatan Batuga Kabupaten Buton  
Selatan

Nama Mahasiswa : Ananda Clara Juliana


Nim : 60800117029

Jurusan : Teknik Perencanaan Wilayah dan Kota


Fakultas : Sains dan Teknologi

Disetujui Komisi Pembimbing

Pembimbing I

  
Andi Idham AP, S.T., M.Si

Pembimbing II

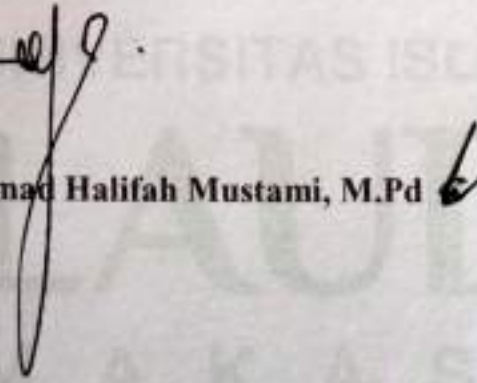
  
Irsyadi Siradjuddin, SP., M.Si

Mengetahui

Dekan Fakultas Sains dan Teknologi  
UIN Alauddin Makassar

Ketua Jurusan Teknik  
Perencanaan Wilayah dan Kota



  
Prof. Dr. Muhammad Halifah Mustami, M.Pd

  
Andi Idham AP, S.T., M.Si

## PENGESAHAN

Skripsi yang berjudul "Analisis Risiko dan Strategi Mitigasi Bencana banjir Kelurahan Masiri Kecamatan Batauga Kabupaten Buton Selatan" yang di susun oleh Ananda Clara Juliana, NIM 60800117029, Mahasiswa Jurusan Teknik Perencanaan Wilayah dan Kota pada Fakultas Sains dan Teknologi UIN Alauddin Makassar telah diuji dan dipertahankan dalam sidang *munaqasyah* yang diselenggarakan pada hari tanggal 31 Januari 2022, dinyatakan telah dapat diterima sebagai salah satu syarat untuk memperoleh gelar sarjana Perencanaan Wilayah dan Kota dalam Ilmu Perencanaan Wilayah dan Kota, Jurusan Teknik Perencanaan Wilayah dan Kota.


Makassar, 21, Februari, 2022

### DEWAN PENGUJI

Ketua	: Dr. Muhammad Anshar S.Pt., M.Si	
Sekretaris	: Dr. Henny Haerany G, S.T., M.T	
Munaqisy I	: Dr. Eng.Ir Abd Rachman Rasyid, S.T., M.Si	
Munaqisy II	: Dr. Hj. Rahmatiah HL, M.Pd.	
Pembimbing I	: Andi Idham AP, S.T., M.Si	
Pembimbing II	: Irsyadi Siradjuddin, S.P., M.Si	


Diketahui oleh:

Ketua Jurusan Teknik  
Perencanaan Wilayah dan Kota

  
Andi Idham AP, S.T., M.Si

Dekan Fakultas Sains dan Teknologi  
UIN Alauddin Makassar



  
Prof. Dr. Muhammad Khalifa Mustami, M.Pd

## KATA PENGANTAR



*Assalamu Alaikum Wr. Wb.*

Syukur Alhamdulillah penulis panjatkan kepada Allah Subhanahu Wata'ala, yang telah melimpahkan rahmat ilmu dan pengetahuan kepada penulis, sehingga penulisan tugas akhir ini, yang berjudul “**Analisis Risiko dan Strategi Mitigasi Bencana Banjir di Kelurahan Masiri Kecamatan Batauga Kabupaten Buton Selatan**” dimana tugas akhir ini merupakan salah satu syarat yang harus dipenuhi dalam memperoleh gelar sarjana (S1) pada Jurusan Teknik Perencanaan Wilayah dan Kota di Fakultas Sains dan Teknologi, Universitas Islam Negeri Alauddin Makassar. Penulis menyadari sepenuhnya bahwa dalam penulisan tugas akhir ini cukup banyak hambatan dan rintangan yang penulis hadapi terutama karena keterbatasan-keterbatasan yang penulis miliki, namun kesemuanya itu telah dapat diatasi berkat bantuan dan bimbingan dari semua pihak. Untuk itu pada kesempatan yang sangat berbahagia ini, penulis menyampaikan ucapan Terima Kasih terutama kepada semua pihak yang membantu dalam penyusunan hasil penelitian ini.

Oleh karena itu, pada kesempatan ini penulis menghaturkan banyak terima kasih kepada:

1. **Prof. Drs. Hamdan Juhannis, M.A., Ph.D**, Selaku Rektor Universitas Islam Negeri Alauddin Makassar serta seluruh jajarannya.
2. **Prof.Dr. Muhammad Khalifah Mustami, M.Pd.** selaku Dekan Fakultas Sains dan Teknologi Universitas Islam Negeri Alauddin Makassar.
3. **A. Idham AP, S.T., M.Si** Selaku Ketua Jurusan Teknik Perencanaan Wilayah dan Kota Univeristas Islam Negeri Alauddin Makassar sekaligus Pembimbing

yang telah meluangkan waktu, pikiran, dan tenaga untuk memberikan arahan dalam menyelesaikan tugas akhir ini.

4. **Dr. Henny Haerany G, S.T., M.T.**, Selaku Sekertaris Jurusan Teknik Perencanaan Wilayah dan Kota Univeristas Islam Negeri Alauddin Makassar.
5. **A. Idham AP, S.T., M.Si** dan **Irsyadi Siradjuddin, S.P., M.Si**, selaku Dosen Pembimbing yang meluangkan waktu, tenaga dan pikirannya untuk memberikan bimbingan dan pengarahan kepada penulis.
6. Terkhusus orang tuaku tercinta Ayahanda **Amiruddin** dan Ibunda **Asrawati** yang selalu memberikan bantuan baik moril maupun materil yang tidak akan pernah terbalaskan.
7. **Febrianto Samin S.T., M.Si, Andi Idham Asman., S.T., M.T.P.W.K.** selaku senior yang telah meluangkan waktu, tenaga dan pikiran dalam membantu dan memberikan masukan dalam penyelesaian tugas akhir ini.
8. Kakanda **Rizkal Fauzi** selaku teman terdekat yang selalu memberikan semangat, motivasi serta dukungan dalam menyelesaikan tugas akhir ini.
9. Serta segenap rekan-rekan mahasiswa Teknik Perencanaan Wilayah dan Kota terkhusus angkatan 2017 (**PENATA**) yang selalu memberikan dukungan dan semangat untuk sama-sama menyelesaikan tugas ini.
10. Para sahabat yang selalu memberikan dukungan dan semangat untuk sama-sama menyelesaikan tugas ini terkhusus Keluarga (A)Six adinda, **Zahra Saraswati, Ummu Kultsum Muhammad, Nur Ramadhani, Uswatun Hasanah, dan Kurniasari Irbianingsih** yang dengan sabarnya menemani dan membantu dalam penyelesaian tugas akhir ini.

Semoga Allah SWT senantiasa melimpahkan berkat, rahmat dan hidayah-Nya kepada mereka yang telah membantu penulis dalam menyelesaikan tugas ini. Amin.

Upaya untuk mencapai hasil yang maksimal telah dilakukan, namun penulis menyadari bahwa penyusunan hasil tugas akhir ini masih jauh dari kesempurnaan. Untuk itu, saran dan kritik yang sifatnya membangun sangat penulis harapkan demi kesempurnaan hasil penelitian ini.

Akhir kata, mohon maaf yang sebesar-besarnya apabila terdapat kesalahan dalam penyusunan hasil penelitian ini. Besar harapan penulis jika hasil penelitian ini dapat bermanfaat bagi kita semua. Amin.

*Wa Billahi Taufiq Wal Hidayah*

*Wassalamu Alaikum Wr. Wb.*

Kendari, Jan 2022

Penyusun,

**Ananda Clara Juliana**



UNIVERSITAS ISLAM NEGERI  
**ALAUDDIN**  
M A K A S S A R

**ABSTRAK**

Nama Penyusun : Ananda Clara Juliana  
Nim : 60800117029  
Judul Skripsi : Analisis Risiko dan Strategi Mitigasi Bencana Banjir di Kelurahan Kelurahan Masiri Kecamatan Batauga Kabupaten Buton Selatan  
Pembimbing : 1. Andi Idham AP, ST., M.Si.  
2. Irsyadi Siradjuddin, S.P., M.Si.

---

Kelurahan Masiri Kecamatan Batauga Kabupaten Buton Selatan memiliki tujuh lingkungan/dusun dimana kawasan ini dialiri oleh sungai raha koloha yang memiliki debit air yang sangat besar ketika hujan. Pokok dari masalah dalam penelitian ini adalah mengetahui risiko bencana yang terjadi di dalam suatu wilayah khususnya di Kelurahan Masiri dan selanjutnya dapat menyusun strategi untuk meminimalisir risiko banjir. Tujuan dari penelitian ini yaitu: mengidentifikasi tingkat risiko bencana banjir yang terjadi di Kelurahan Masiri Kecamatan Batauga Kabupaten Buton Selatan, kedua mengidentifikasi strategi mitigasi bencana banjir yang dilakukan pada Kelurahan Masiri Kecamatan Batauga Kabupaten Buton Selatan. Metode analisis yang digunakan yaitu risiko bencana dan strategi mitigasi bencana yang dijelaskan secara deskriptif.

Hasil analisis menunjukkan bahwa di Kelurahan Masiri memiliki tingkat risiko yang terbilang rendah sehingga untuk menyelesaikan permasalahan penjabaran strategi penanganan banjir pada fase pra bencana, saat terjadi bencana, dan setelah terjadi bencana merupakan salah satu cara yang perlu ditingkatkan dan diterapkan dalam suatu wilayah sehingga dapat meminimalisir terjadinya risiko bencana banjir yang terjadi di Kelurahan Masiri.

Kata Kunci: Banjir, Risiko Banjir, Strategi Penanganan.



## DAFTAR ISI

KATA PENGANTAR .....	i
ABSTRAK .....	iv
DAFTAR ISI .....	v
DAFTAR TABEL .....	vi
DAFTAR GAMBAR .....	viii
<b>BAB I PENDAHULUAN</b>	
A. <i>Latar Belakang</i> .....	1
B. <i>Rumusan Masalah</i> .....	4
C. <i>Tujuan</i> .....	4
D. <i>Manfaat</i> .....	4
E. <i>Ruang Lingkup</i> .....	4
F. <i>Sistematika Pembahasan</i> .....	5
<b>BAB II TINJAUAN PUSTAKA</b>	
A. <i>Definisi Bencana Banjir</i> .....	7
B. <i>Risiko Bencana</i> .....	8
C. <i>Strategi Penanganan Banjir Melalui Mitigasi Bencana Banjir....</i>	12
<b>BAB III METODOLOGI PENELITIAN</b>	
A. <i>Lokasi dan Waktu Penelitian</i> .....	16
B. <i>Jenis dan Sumber Data</i> .....	16
C. <i>Metode Pengumpulan Data</i> .....	17
D. <i>Populasi dan Sampel</i> .....	19
E. <i>Variabel Penelitian</i> .....	20
F. <i>Metode Analisis Data</i> .....	20
G. <i>Definisi Operasional</i> .....	28
H. <i>Kerangka Pemikiran</i> .....	30
<b>BAB IV HASIL DAN PEMBAHASAN</b>	
A. <i>Gambaran Umum Wilayah</i> .....	31
B. <i>Risiko Bencana Banjir</i> .....	45
C. <i>Analisis Strategi Mitigasi Bencana</i> .....	61
D. <i>Integrasi Keislaman</i> .....	67
<b>BAB V PENUTUP</b>	
A. <i>Kesimpulan</i> .....	69
B. <i>Saran</i> .....	69
DAFTAR PUSTAKA .....	71

## DAFTAR TABEL

<b>Tabel 1.</b> Variabel Penelitian .....	20
<b>Tabel 2.</b> Komponen Tingkat Ancaman Bencana Banjir .....	22
<b>Tabel 3.</b> Parameter Kerentanan Fisik .....	23
<b>Tabel 4.</b> Parameter Kerentanan Ekonomi .....	23
<b>Tabel 5.</b> Parameter Kerentanan Sosial .....	24
<b>Tabel 6.</b> Parameter Kerentanan Lingkungan .....	24
<b>Tabel 7.</b> Komponen Penduduk Terpapar .....	25
<b>Tabel 8.</b> Komponen Indeks Kerugian .....	22
<b>Tabel 9.</b> Luas Wilayah Menurut Kecamatan di Kabupaten Buton Selatan .....	32
<b>Tabel 10.</b> Luas Wilayah Menurut Kelurahan di Kecamatan Batauga .....	34
<b>Tabel 11.</b> Luas Wilayah Menurut Lingkungan/Dusun di Kelurahan Masiri .....	37
<b>Tabel 12.</b> Penduduk Berdasarkan Jenis Kelamin .....	37
<b>Tabel 13.</b> Penduduk Berdasarkan Kelompok Umur .....	38
<b>Tabel 14.</b> Rasio Orang Cacat .....	38
<b>Tabel 15.</b> Rasio Kemiskinan .....	39
<b>Tabel 16.</b> Sarana Permukiman di Kelurahan Masiri .....	42
<b>Tabel 17.</b> Sarana Pendidikan di Kelurahan Masiri .....	43
<b>Tabel 18.</b> Sarana Peribadatan di Kelurahan Masiri .....	44
<b>Tabel 19.</b> Sarana Kesehatan di Kelurahan Masiri .....	44
<b>Tabel 20.</b> Analisis Indeks Kerentanan Sosial .....	46
<b>Tabel 21.</b> Analisis Indeks Kerentanan Ekonomi .....	52
<b>Tabel 22.</b> Analisis Indeks Kerentanan Fisik .....	53

<b>Tabel 23.</b> Analisis Indeks Kerentanan Lingkungan .....	54
<b>Tabel 24.</b> Analisis Indeks Kerentanan Ancaman Banjir .....	54
<b>Tabel 25.</b> Analisis Kapasitas .....	59
<b>Tabel 26.</b> Analisis Tingkat Kapasitas .....	60
<b>Tabel 27.</b> Perhitungan Risiko Bencana .....	61



**DAFTAR GAMBAR**

<b>Gambar 1.</b> Peta Lokasi Penelitian.....	18
<b>Gambar 2.</b> Peta Admiistrasi Kabupaten Buton Selatan.....	35
<b>Gambar 3.</b> Peta Administrasi Kecamatan Batauga.....	40
<b>Gambar 4.</b> Peta Administrasi Kelurahan Masiri .....	41
<b>Gambar 5.</b> Sarana Permukiman Warga di Kelurahan Masiri .....	42
<b>Gambar 6.</b> Sarana Pendidikan Warga di Kelurahan Masiri .....	43
<b>Gambar 7.</b> Sarana Peribadatan Warga di Kelurahan Masiri .....	44
<b>Gambar 8.</b> Sarana Kesehatan Warga di Kelurahan Masiri .....	45
<b>Gambar 9.</b> Peta Jenis Tanah .....	47
<b>Gambar 10.</b> Peta Curah Hujan .....	48
<b>Gambar 11.</b> Peta topografi .....	49
<b>Gambar 12.</b> Peta Geologi .....	50
<b>Gambar 13.</b> Peta Ancaman Bencana .....	51
<b>Gambar 14.</b> Peta Kerentanan Sosial Kelurahan Masiri .....	55
<b>Gambar 15.</b> Peta Kerentanan Ekonomi Kelurahan Masiri .....	56
<b>Gambar 16.</b> Peta Kerentanan Fisik Kelurahan Masiri .....	57
<b>Gambar 17.</b> Peta Kerentanan Lingkungan Kelurahan Masiri .....	58
<b>Gambar 18.</b> Peta Kerentanan Banjir Kelurahan Masiri .....	62
<b>Gambar 19.</b> Peta Kapasitas Kelurahan Masiri .....	63
<b>Gambar 20.</b> Pembangunan di daerah aliran sungai .....	65
<b>Gambar 21.</b> Peta Risiko Bencana Kelurahan Masiri .....	66

## **BAB I**

### **PENDAHULUAN**

#### **A. Latar Belakang**

Bencana alam adalah salah satu hal yang di luar kontrol manusia. Oleh karena itu, pelunya meminimalisir terjadinya korban akibat bencana diperlukan kesadaran dan kesiapan masyarakat dalam rangka menghadapi bencana. Kesadaran dan kesiapan menghadapi bencana ini tentunya telah dimiliki oleh masyarakat melalui kearifan lokal daerah setempat, karena mengingat wilayah Indonesia merupakan daerah yang rawan terhadap bencana.

Risiko bencana adalah interaksi antara tingkat kerentanan daerah dengan ancaman bahaya (*hazards*). Ancaman bahaya khususnya bahaya alam bersifat tetap karena bagian dari pergerakan ataupun proses alami pembangunan atau pembentukan permukaan bumi baik dari tenaga internal maupun eksternal, sedangkan tingkat kerentanan (*vulnerability*) daerah dapat dikurangi dengan melakukan kegiatan mitigasi (tindakan preventif), serta kemampuan/ketahanan dalam menghadapi ancaman (*disaster resilience*) tersebut semakin meningkat sehingga dapat meminimalisir dampak yang terjadi akibat bencana. Penanggulangan bencana (PB) sebagai rangkaian kegiatan yang dapat dilakukan baik sebelum maupun saat dan sesudah terjadi bencana untuk mencegah, mengurangi, menghindari dan memulihkan diri dari dampak yang ditimbulkan oleh bencana. Kegiatan yang dilakukan dalam penanggulangan bencana adalah sebagai berikut: pencegahan, pengurangan dampak bahaya, kesiapsiagaan, tanggap darurat, pemulihan (rehabilitasi dan rekonstruksi), dan pembangunan berkelanjutan yang dapat mengurangi risiko bencana. Dalam pengurangan risiko bencana demi terwujudnya ketangguhan masyarakat, mitigasi dan kesiapsiagaan

merupakan salah satu bagian vital, dan peningkatan dalam kedua hal ini merupakan salah satu bentuk strategis. Dalam rangka mewujudkan agenda pengembangan sinergi dalam pengurangan risiko bencana kita selalu diperhadapkan dalam lima hal yang harus diantisipasi. Lima hal tersebut yaitu: 1) pengetahuan dan sikap terhadap resiko bencana; 2) kebijakan dan panduan; 3) rencana untuk keadaan darurat bencana; 4) sistem peringatan bencana; 5) kemampuan untuk memobilisasi sumber daya. (Askal, 2018)

Mitigasi bencana harus dilakukan dengan tepat karena banyaknya kerugian yang di timbulkan. Menurut. Undang undang no 24 tahun (2007) tentang Penanggulangan Bencana menerangkan bahwa mitigasi merupakan suatu upaya untuk mengurangi risiko bencana baik melalui upaya fisik maupun sosial yang meliputi kemampuan masyarakat dalam menghadapi bencana alam.

Al-Qur'an menggambarkan bagaimana bencana allah turunkan untuk memperingatkan kepada manusia, sehingga musibah apapun yang menimpa terjadi disebabkan oleh tanganmu sendiri dan allah maha pengampun. Hal ini dilihat dalam (Q.S. asy-Syurah/43:30)

وَمَا أَصَابَكُمْ مِّنْ مُّصِيبَةٍ فَبِمَا كَسَبَتْ أَيْدِيكُمْ وَيَعْفُوا عَنْ كَثِيرٍ

Terjemahnya:

Dan musibah apa pun yang menimpa kamu adalah disebabkan oleh perbuatan tanganmu sendiri, dan Allah memaafkan banyak (dari kesalahan-kesalahanmu).

Dapat juga dilihat allah telah menjelaskan bahwa allah sudah berjanji tidak akan membinasakan suatu kota apabila penduduk kota tersebut tidak berbuat zalim secara masif terdapat pada (Q.S al-Kahf/18:59)

وَتِلْكَ الْقُرَىٰ أَهْلَكْنَاهُمْ لَمَّا ظَلَمُوا وَجَعَلْنَا لِمَهْلِكِهِمْ مَّوْعِدًا

terjemahnya:

Dan (penduduk) negeri itu telah Kami binasakan ketika mereka berbuat zalim, dan telah Kami tetapkan waktu tertentu bagi kebinasaan mereka.

Dalam Al-Qur'an juga terdapat penjelasan yang menjelaskan bahwa perlunya strategi dan ilmu yang dijelaskan dal kutipan (Q.S ar-ra'd/18:11)

إِنَّ اللَّهَ لَا يُغَيِّرُ مَا بِقَوْمٍ حَتَّىٰ يُغَيِّرُوا مَا بِأَنْفُسِهِمْ

Terjemahnya:

Sesungguhnya Allah tidak akan mengubah keadaan suatu kaum sebelum mereka mengubah keadaan diri mereka sendiri.

Kabupaten Buton selatan adalah kabupaten pemekaran dari Kabupaten Buton di Provinsi Sulawesi Tenggara. Secara yuridis, Kabupaten Buton Selatan terletak di Kepulauan Buton, jazirah tenggara pulau Sulawesi. Secara geografis terletak dibagian selatan garis khatulistiwa, memanjang dari Utara ke Selatan diantara  $5^{\circ}30'-6^{\circ}-25'$  LS dan membentang dari Barat ke Timur diantara  $122^{\circ},20'-122^{\circ},46'$  BT. Dimana Kacamatan Batauga merupakan ibukota Kecamatan dari Kabupaten Buton Selatan yang merupakan daerah perkantoran atau pusat pemerintahan, yang memiliki beberapa kelurahan di dalamnya salah satunya yaitu Kelurahan Masiri.

Kelurahan Masiri merupakan kelurahan yang menjadi wilayah penelitian karena wilayah ini juga merupakan kawasan yang dialiri oleh sungai Raha Koloha yang memiliki debit air sangat besar ketika hujan dan salah satu kawasan yang sudah di tetapkan sebagai kawasan perkantoran, merupakan bentuk lahan fluvial (bentuk lahan bentukan banjir). Morfologi wilayahnya berupa lembah-lembah yang diselingi perbukitan. Ini artinya kawasan tersebut memiliki rawan tinggi terhadap masalah-masalah lingkungan, salah satunya bencana banjir meskipun belum terdapat kerugian yang terjadi akibat banjir tersebut. Oleh sebab itu untuk mecegah terjadinya banjir perlunya dilakukan analisa risiko dan strategi mitigasi

bencana sehingga dengan upaya ini bisa menjadi salah satu alternatif yang dapat meminimalisir terjadinya bencana tersebut.

### **B. Rumusan Masalah**

1. Bagaimana Tingkat risiko bencana banjir di Kelurahan Masiri Kecamatan Batauga Kabupaten Buton Selatan?
2. Bagaimana strategi mitigasi bencana yang dilakukan dalam meminimalisir risiko bencana di Kelurahan Masiri Kecamatan Batauga Kabupaten Buton Selatan.

### **C. Tujuan Penelitian**

1. Mengidentifikasi tingkat risiko bencana banjir yang terjadi di Kelurahan Masiri Kecamatan Batauga Kabupaten Buton Selatan.
2. Mengidentifikasi strategi mitigasi bencana banjir yang dilakukan pada Kelurahan Masiri Kecamatan Batauga Kabupaten Buton Selatan

### **D. Manfaat Penelitian**

1. Penelitian ini diharapkan mengetahui Resiko apa saja yang timbul akibat banjir yang terjadi di Kelurahan Masiri dan bentuk penanganan yang di lakukan.
2. Penelitian ini diharapkan menghadirkan bentuk strategi mitigasi apa yang digunakan dalam menangani permasalahan banjir yang terjadi di Kelurahan Masiri.

### **E. Ruang Lingkup**

Sesuai dengan latar belakang dan rumusan masalah yang telah dijelaskan, maka ruang lingkup pembahasan dalam penelitian ini difokuskan pada:

1. Kawasan Rawan Banjir di Kelurahan Masiri Kecamatan Batauga Kabupaten Buton Selatan.



2. Menganalisis resiko dengan mengetahui kerentanan fisik, sosial, ekonomi, dan lingkungan serta mengetahui kapasitas di Kelurahan Masiri Kecamatan Batauga Kabupaten Buton Selatan.
3. Menentukan strategi mitigasi bencana yang diperlukan Kelurahan Masiri Kecamatan Batauga Kabupaten Buton Selatan.

#### **F. Sistematika Penulisan**

Untuk dapat memahami dengan baik poin-poin penting dari laporan penelitian ini searah ringkas dan jelas, penulis membaginya menjadi lima bagian, secara keseluruhan memuat hal-hal sebagai berikut :

#### **BAB I : PENDAHULUAN**

Pada bab pendahuluan berisi tentang gambaran penelitian secara umum. Informasi yang diberikan dalam bab ini meliputi latar belakang, rumusan masalah, tujuan penelitian, manfaat penelitian, lingkup penelitian, dan sistematika penulisan

#### **BAB II : TINJAUAN PUSTAKA**

Dalam bab ini berisi tinjauan pustaka yang digunakan dan menjadi dasar dalam melakukan penelitian. Tinjauan pustaka yang dibahas mengenai teori-teori tentang bencana.

#### **BAB III : METODOLOGI PENELITIAN**

Pada bab ini membahas mengenai lokasi dan waktu penelitian, jenis dan sumber data, teknik pengeloaan data, teknik analisis data serta konsep operasional untuk menjawab dari tujuan penelitian.

#### **BAB IV : HASIL DAN PEMBAHASAN**

Pada bab ini akan dipaparkan tentang gambaran umum wilayah beserta hasil analisis yang telah dilakukan.

**BAB V : PENUTUP**

Pada bab ini diuraikan kesimpulan dari seluruh penelitian beserta saran-saran atau rekomendasi hasil penelitian.



## **BAB II**

### **TINJAUAN PUSTAKA**

#### **A. Definisi Bencana Banjir**

Bencana didefinisikan sebagai peristiwa yang mengancam dan mengganggu kehidupan dan penghidupan masyarakat. Bencana dapat disebabkan baik oleh faktor alam dan/atau faktor non alam maupun faktor manusia sehingga mengakibatkan timbulnya korban jiwa manusia, kerusakan lingkungan, kerugian harta benda, dan dampak psikologis. Definisi bencana seperti dipaparkan di atas mengandung tiga aspek dasar yaitu (1) terjadinya peristiwa atau gangguan terhadap masyarakat, (2) peristiwa atau gangguan tersebut membahayakan kehidupan dan fungsi dari masyarakat dan (3) mengakibatkan korban dan melampaui kemampuan masyarakat untuk mengatasi sumber daya mereka. Indeks Risiko Bencana Indonesia menggolongkan bencana kedalam tiga jenis yaitu bencana alam, bencana non alam, dan bencana sosial. (Agustri, 2010)

Bencana Banjir adalah peristiwa tergenangnya daratan yang biasanya kering oleh karena volume air pada suatu badan air meningkat. Banjir dapat terjadi karena peluapan air yang berlebihan di suatu tempat akibat hujan besar, pecahnya bendungan sungai, es yang mencair atau naiknya permukaan laut. Banjir menjadi suatu bencana ketika terjadi pada daerah yang merupakan tempat aktifitas manusia. Perubahan tataguna lahan, pemanasan global serta air pasang yang tinggi mempercepat terjadinya banjir di beberapa tempat termasuk di Indonesia. Ada dua peristiwa banjir, pertama peristiwa banjir atau genangan yang terjadi pada daerah yang biasanya tidak terjadi banjir dan kedua peristiwa banjir terjadi karena limpasan air banjir dari sungai yang disebabkan oleh debit banjir tidak mampu dialirkan oleh alur sungai atau debit banjir lebih besar dari kapasitas pengaliran sungai yang ada

(Pahrul, Razikin; Rosalina, 2017). Dalam pengertian lain Banjir adalah meluapnya aliran air yang tidak seperti biasanya dan menyebabkan terjadinya genangan air yang mengganggu dan memberikan dampak buruk secara material maupun korban jiwa yang dapat mengancam keselamatan masyarakat. Terjadinya banjir mengakibatkan banyak warga yang mengalami kerugian baik kerugian secara fisik maupun kerugian terhadap kesehatan masyarakat. Adanya banjir mengakibatkan terjangkitnya berbagai masalah kesehatan yang menyerang masyarakat yang berada di daerah banjir (Jenggawah et al., 2010)

Kawasan tropis akan mengalami dampak parah akibat dari iklim mereka yang stabil, ungkap para peneliti. Tidak tersalurkannya air sungai dengan baik disebabkan badan sungai semakin sempit karena didesak perumahan warga serta akibat sungai tersumbat sampah sehingga air tidak mengalir lancar. Potensi bencana banjir di Indonesia sangat besar dilihat berdasarkan topografi dataran rendah, cekungan dan sebagian besar wilayahnya merupakan lautan Banjir yang terjadi di daerah rawan, pada dasarnya diakibatkan tiga hal. Pertama, aktivitas manusia yang menimbulkan terjadinya perubahan tata ruang serta tentu saja berdampak pada perubahan alam. Kedua, curah hujan diatas normal, kenaikan pasang air laut, dan sebagainya. Ketiga, perusakan lingkungan seperti pendangkalan sungai, penyempitan alur sungai dan sebagainya (Mardikaningsih 2017).

## **B. Risiko Bencana**

Risiko bencana adalah suatu keadaan yang dapat menimbulkan kerugian akibat bencana di suatu wilayah dalam kurun waktu tertentu dalam hal ini berupa kematian, luka, sakit, jiwa yang terancam, hilangnya rasa aman, mengungsi, kerusakan atau kehilangan harta, dan mengganggu kegiatan masyarakat. (Undang undang no 24 tahun 2007).Kajian risiko bencana adalah tata cara kerja terpadu terhadap gambaran menyeluruh risiko bencana pada suatu daerah dengan

melakukan analisis pada tingkat ancaman, kerugian, dan kapasitas daerah Perka (BNPB, 2012).

Kajian risiko bencana adalah kajian yang dilakukan untuk melihat potensi dampak negatif yang timbul dalam suatu bencana. Perhitungan dampak negatif dapat dilihat berdasarkan potensi jumlah terpapar, kerugian harta benda, dan kerusakan pada lingkungan. Pendekatan risiko bencana digunakan untuk melihat hubungan antara ancaman, kerentanan, dan kapasitas yang membangun prespektif tingkat bencana dalam suatu wilayah. Pendekatan risiko bencana sangat berpengaruh dengan komponen risiko yaitu tingkat ancaman kawasan, tingkat kerentanan pada kawasan yang terancam, dan tingkat kapasitas kawasan yang terancam. Kajian risiko bencana dilakukan untuk mengetahui 3 komponen risiko dalam bentuk spasial maupun non spasial agar dapat dipahami. Hasil kajian risiko bencana digunakan sebagai landasan dalam melakukan penanggulangan bencana di suatu kawasan. Upaya pengurangan risiko bencana dapat dilakukan dengan memperkecil tingkat ancaman, mengurangi tingkat kerentanan, dan meningkatkan kawasan pada wilayah yang terancam. (BNPB 2012).

Menurut Ningrum & Ginting (2020) upaya melaksanakan tindakan mitigasi bencana, langkah yang perlu dilakukan ialah mengetahui risiko bencana terhadap daerah tersebut. Untuk menghitung risiko bencana sebuah daerah, harus mengetahui Bahaya (*hazard*), dan Kerentanan (*vulnerability*) dari suatu wilayah yang dilihat dari karakteristik kondisi fisik dan wilayahnya dalam hal ini:

1. Bahaya (*hazard*) menganalisa pada kejadian baik dari alam maupun akibat perbuatan manusia yang dapat menimbulkan bencana yang dapat mengakibatkan kerugian baik harta, benda, maupun nyawa. Bahaya dapat mengarah ke berbagai jenis bencana alam (banjir, badai, gempa bumi, kebakaran hutan, dll), teknologi (bahan tumpahan berbahaya, kecelakaan nuklir, listrik padam, dll), atau kejadian

2. a akibat ulah manusia (biokimia, bom, senjata, massa kehancuran, terorisme).  
Bahaya ini dapat menimbulkan bencana maupun tidak. Bahaya dapat dianggap sebuah bencana (*disaster*) apabila telah menimbulkan korban dan kerugian.
3. Kerentanan (*vulnerability*) adalah beberapa kondisi yang menetapkan apakah bahaya (baik bahaya alam maupun bahaya buatan) yang terjadi akan menimbulkan bencana (*disaster*) atau tidak. Rangkaian kondisi, umumnya dapat berupa kondisi fisik, sosial maupun sikap yang mempengaruhi jiwa kemampuan masyarakat dalam melakukan pencegahan, mitigasi, persiapan dan tindak tanggap terhadap dampak bahaya. Kerentanan adalah suatu kondisi karakteristik seseorang atau kelompok dan situasi mereka dimana mempengaruhi kemampuan untuk mencegah, meredam, mencapai kesiapan dan mengurangi kemampuan untuk menghadapi dampak buruk bahaya tertentu. Kerentanan dapat diukur melalui kerentanan fisik, ekonomi, sosial, dan lingkungan
4. Risiko bencana (*risk*) adalah potensi kerugian yang timbul akibat bencana pada suatu wilayah dalam kurun waktu tertentu yang dapat berupa kematian, luka, sakit, jiwa terancam, hilangnya rasa aman, mengungsi, kerusakan atau kehilangan harta, dan gangguan kegiatan masyarakat, akibat dari bahaya dan kerentanan dari daerah yang bersangkutan.

Menurut Jenggawah et al. (2010) Komponen pengkajian risiko bencana terdiri dari ancaman, kerentanan dan kapasitas. Komponen tersebut dapat digunakan untuk memperoleh tingkat risiko bencana pada suatu kawasan/wilayah dengan melakukan perhitungan terhadap potensi jiwa terpapar, kerugian harta benda dan kerusakan lingkungan. Hasil dari kajian risiko diharapkan akan terbentuknya peta risiko setiap bencana pada suatu kawasan nantinya menjadi dasar yang kuat untuk melakukan perencanaan dan upaya penanggulangan risiko

bencana pada suatu daerah. Hasil pengkajian risiko bencana terdiri dari 2 bagian yaitu peta risiko bencana dan dokumen kajian risiko bencana. Mekanisme penyusunan peta risiko dan dokumen kajian risiko bencana mempunyai kaitan yang erat. Hasil dari peta risiko bencana akan menjadi landasan dalam menentukan tingkat risiko bencana yang menjadi salah satu komponen dalam pencapaian dokumen kajian risiko bencana. Dokumen kajian risiko bencana menggambarkan kajian minimum penanggulangan bencana pada suatu wilayah yang digunakan untuk mengurangi jumlah yang terpapar, kerugian harta benda, dan kerusakan terhadap lingkungan. Beberapa faktor yang perlu diperhatikan dalam melakukan risiko antara lain:

#### 1. Tingkat Ancaman Bencana

Bahaya atau ancaman adalah sumber, situasi atau tindakan yang berpotensi membahayakan dan mencederai manusia atau memperburuk kesehatan. Ancaman tersebut meliputi situasi, kondisi, atau karakteristik biologis, klimatologis, geografis, geologis, sosial, ekonomi, politik, budaya, dan teknologi yang terdapat dalam suatu masyarakat disuatu wilayah tertentu dan berpotensi menimbulkan korban jiwa dan kerusakan. Bahaya atau Hazard merupakan salah satu komponen yang masuk dalam kategori risiko bencana. Tingkat ancaman bencana tersusun dari kemungkinan terjadinya suatu bencana dan besarnya dampak yang ditimbulkan oleh bencana tersebut.

#### 2. Tingkat Kerentanan Bencana

Terjadinya suatu bencana tentunya bukan menjadi harapan dari semua orang. Namun apabila bencana menjadi suatu keadaan yang bisa saja terjadi maka diperlukan adanya peningkatan terhadap kesiapsiagaan baik saat bencana belum terjadi, saat bencana terjadi maupun setelah terjadinya suatu bencana. Perkiraan atau langkah penanggulangan bencana dapat terus ditingkatkan apabila bencana terus terjadi secara berulang dan kapan saja. Penanganan terhadap suatu bencana

dapat dilakukan dengan sekelompok masyarakat yang sudah memahami prosedur penyelamatan yang telah ditetapkan dan kelompok masyarakat yang tidak memiliki bekal apapun atau belum siap dan sigap dalam menangani suatu bencana. Sumber informasi yang digunakan dalam analisis kerentanan berasal dari laporan BPS (Provinsi/Kabupaten dalam angka, PODES, Susenan, PPLS, dan PDRB). Informasi peta dasar diperoleh dari Bakosurtanal yang terdiri dari penggunaan lahan, jaringan jalan, dan lokasi fasilitas umum.

### **C. Strategi Penanganan Banjir Melalui Mitigasi Bencana Banjir**

Mitigasi bencana merupakan suatu upaya dalam mengurangi risiko yang ditimbulkan oleh bencana (jika terjadi bencana). Fokus dalam mitigasi bencana adalah untuk mengurangi dampak yang timbul dari ancaman sehingga dampak negatif yang ditimbulkan akan berkurang. (Wicaksono & Pangestuti, 2019).

Kegiatan mitigasi bencana di dalam Undang- Undang No 24 tahun (2007) tentang penanggulangan bencana adalah serangkaian upaya yang dilakukan untuk mengurangi risiko bencana, baik dalam pembangunan fisik maupun penyadaran dan peningkatan kemampuan dalam menghadapi ancaman bencana. Secara umum kegiatan mitigasi bencana adalah pemberian peraturan dan pengaturan, sanksi dan penghargaan untuk memberi pemahaman dan kesadaran kepada manusia terhadap usaha untuk mengurangi dampak suatu bencana.

Menurut Utara (2017) Strategi penanganan banjir merupakan suatu proses keseluruhan perencanaan dan pelaksanaan dalam menangani air yang datang secara tiba-tiba yang timbul akibat tersumbatnya sungai maupun karena pengundulan hutan disepanjang sungai sehingga merusak rumah-rumah penduduk maupun menimbulkan korban jiwa. Upaya mitigasi bencana banjir dibagi menjadi dua:

1. Mitigasi struktural adalah upaya yang dilakukan untuk meminimalisir bencana dengan melakukan pembangunan kanal khusus untuk mencegah banjir dengan



2. membuat rekayasa teknis bangunan tahan bencana, serta infrastruktur bangunan tahan air. Dimana infrastruktur bangunan yang tahan air nantinya diharapkan tidak memberikan dampak yang begitu parah apabila bencana tersebut terjadi.
3. Mitigasi non struktural adalah salah satu upaya yang dilakukan selain mitigasi struktural dengan melakukan perencanaan wilayah dan asuransi. Dalam mitigasi non struktural ini mampu mengikuti perkembangan teknologi yang semakin maju. Harapannya adalah teknologi yang dapat membantu memprediksi, mengantisipasi & mengurangi risiko terjadinya suatu bencana.

Menurut Tina Ratnawati, (2019) upaya mengurangi risiko bencana dapat pula dilakukan dengan melakukan mitigasi struktural ataupun mitigasi non struktural. Mitigasi struktural dapat dilakukan dengan:

1. membangun dan memperbaiki *Sheet Pile* atau dinding vertikal relatif tipis yang berfungsi untuk menahan tanah dan menahan masuknya air ke dalam lubang galian.
2. membangun tanggul dan pintu air
3. membangun rumah pompa
4. penyediaan konsep rumah panggung
5. pengembangan kawasan hutan bakau
6. penataan bangunan di sekitar pantai

Mitigasi non struktural yang dapat dilakukan dengan:

1. melatih diri dan anggota keluarga hal-hal yang harus dilakukan apabila terjadi bencana banjir
2. sosialisasi kesiapsiagaan yang dilakukan untuk memastikan upaya cepat dan tepat yang perlu ditempuh dalam menghadapi situasi darurat.

3. penegakan hukum/peraturan pemerintah pusat dan daerah dalam pembangunan fisik di lapangan.

Penguatan lain dijelaskan bahwa pelaksanaan penanggulangan bencana banjir harus melawati tiga tahan yaitu: tahap sebelum terjadi bencana, tahap selama terjadi bencana dan tahap setelah bencana.

1. Tahap sebelum bencana terdapat 4 kegiatan pokok yang harus dilaksanakan secara lintas sektoral oleh Departemen atau lembaga teknis, meliputi:
  - a. Pembuatan Peta Rawan Banjir Pembuatan peta rawan banjir dilaksanakan secara fungsional oleh Bakosurtanal yang dapat melibatkan Kantor LH/Bapedal, dan Departemen Dalam Negeri, serta Departemen Pekerjaan Umum.
  - b. Membuat peta daerah rawan bencana banjir dan pemberdayaan masyarakat dan setelah ini melakukan pengenalan kepada masyarakat melalui sosialisasi. Sosialisasi ini melibatkan Departemen/Dinas Sosial, Bakornas PBP/ Satkorlak PBP/Satlak PBP, Departemen Pekerjaan Umum, Departemen Kehutanan dan instansi terkait lainnya.
  - c. Pelatihan Pencegahan dan Mitigasi Banjir Pencegahan dan mitigasi banjir dilaksanakan oleh Departemen Pekerjaan Umum dengan melibatkan berbagai macam sektor pemerintahan diantaranya Satkorlak PBP/Badan Kesbanglinmas Propinsi dan Kabupaten/Kota.
  - d. Sistem Peringatan Dini Peringatan dini dilaksanakan oleh Badan Meteorologi dan Geofisika (BMG) Departemen Perhubungan dengan melibatkan LAPAN, BPP Teknologi, kantor Meneg LH/Bapedal dan instansi lain yang terlibat.
2. Tahap bencana memiliki 5 kegiatan pokok yang harus dilaksanakan secara lintas sektoral, meliputi:
  - a. Pencarian Dan Pertolongan (SAR) Pencarian dan pertolongan dilaksanakan secara fungsional oleh BASARNAS dengan melibatkan unsur TNI, POLRI,

Departemen Dalam Negeri, Departemen Kehutanan yang dibantu oleh PMI dan semua potensi yang ada.

- b. Kajian Bencana Dan Kebutuhan Bantuan Kajian bencana dan kebutuhan bantuan, dapat dilaksanakan secara fungsional oleh Sekretariat Bakornas PBP dengan melibatkan Departemen Dalam Negeri, Departemen Pekerjaan Umum, Departemen Kesehatan, Departemen Sosial serta dibantu oleh PMI dan LSM.
  - c. Bantuan Kesehatan Bantuan penampungan korban, kesehatan dan pangan dilaksanakan dari Departemen Sosial dengan melibatkan Departemen Kesehatan, Departemen Dalam Negeri, unsur TNI/POLRI, PMI, LSM.
  - d. Bantuan Air Bersih dan Sanitasi Bantuan air bersih dan sanitasi dilaksanakan secara fungsional oleh Departemen Pekerjaan Umum yang dibantu oleh Departemen Kesehatan, Departemen Sosial, PMI dan LSM.
3. Tahap setelah bencana pada tahap ini terdiri atas 3 kegiatan pokok yang perlu dilaksanakan secara lintas sektoral, meliputi: pengkajian dampak banjir, rehabilitasi dan rekonstruksi serta penanganan pengungsi korban banjir.
- a. Pengkajian dampak banjir dapat dilakukan secara fungsional oleh Departemen Pekerjaan Umum dengan melibatkan Departemen Dalam Negeri/Satkorlak PBP dan unsur Perguruan Tinggi/Lembaga Penelitian, Bapedal, Departemen Kehutanan dan instansi terkait lainnya.
  - b. Rehabilitasi lahan dan konservasi biodiversitas dapat melibatkan Departemen Kehutanan dengan melibatkan instansi terkait
  - c. Penanganan pengungsi dilaksanakan oleh Departemen Sosial dengan melibatkan Departemen Kesehatan, Departemen Dalam Negeri, unsur TNI/POLRI, PMI, LSM.

## **BAB III**

### **METODOLOGI PENELITIAN**

#### **A. Waktu dan Tempat Penelitian**

Waktu penelitian dilakukan selama 2 bulan yaitu bulan Juni sampai dengan bulan Juli 2021. Lokasi Penelitian dapat dilihat pada gambar 1. Penelitian ini berlokasi di Kelurahan Masiri Kecamatan Batauga Kabupaten Buton Selatan.

#### **B. Jenis dan Sumber data**

Jenis data merupakan data-data apa saja yang dibutuhkan dalam penelitian ini sedangkan sumber data merupakan asal dari data tersebut diperoleh.

##### **1. Jenis data**

Data-data yang diperlukan dan dikaji dalam penelitian ini yaitu data kuantitatif.

- a. Data Kuantitatif yaitu data berupa angka atau numerik yang bisa diolah dengan menggunakan metode perhitungan yang sederhana yang meliputi data luas lokasi wilayah penelitian luas penggunaan lahan dan jumlah keretakan fisik, sosial, ekonomi, dan lingkungan.
- b. Data Kualitatif yaitu data yang tidak berupa angka tetapi berupa kondisi kualitatif objek dalam ruang lingkup penelitian baik dalam bentuk uraian kalimat atau pun penjelasan yang meliputi kondisi geografis wilayah, potensi bencana yang terjadi.

Berdasarkan jenis data diatas, maka dapat diidentifikasi sumber data menjadi dua jenis yaitu:

##### **2. Sumber Data**

- a. Data Primer

Data ini berupa teks hasil wawancara dan diperoleh melalui wawancara dengan

informan yang sedang dijadikan sampel dalam penelitiannya. Data dapat direkam atau dicatat oleh peneliti.

b. Data Sekunder

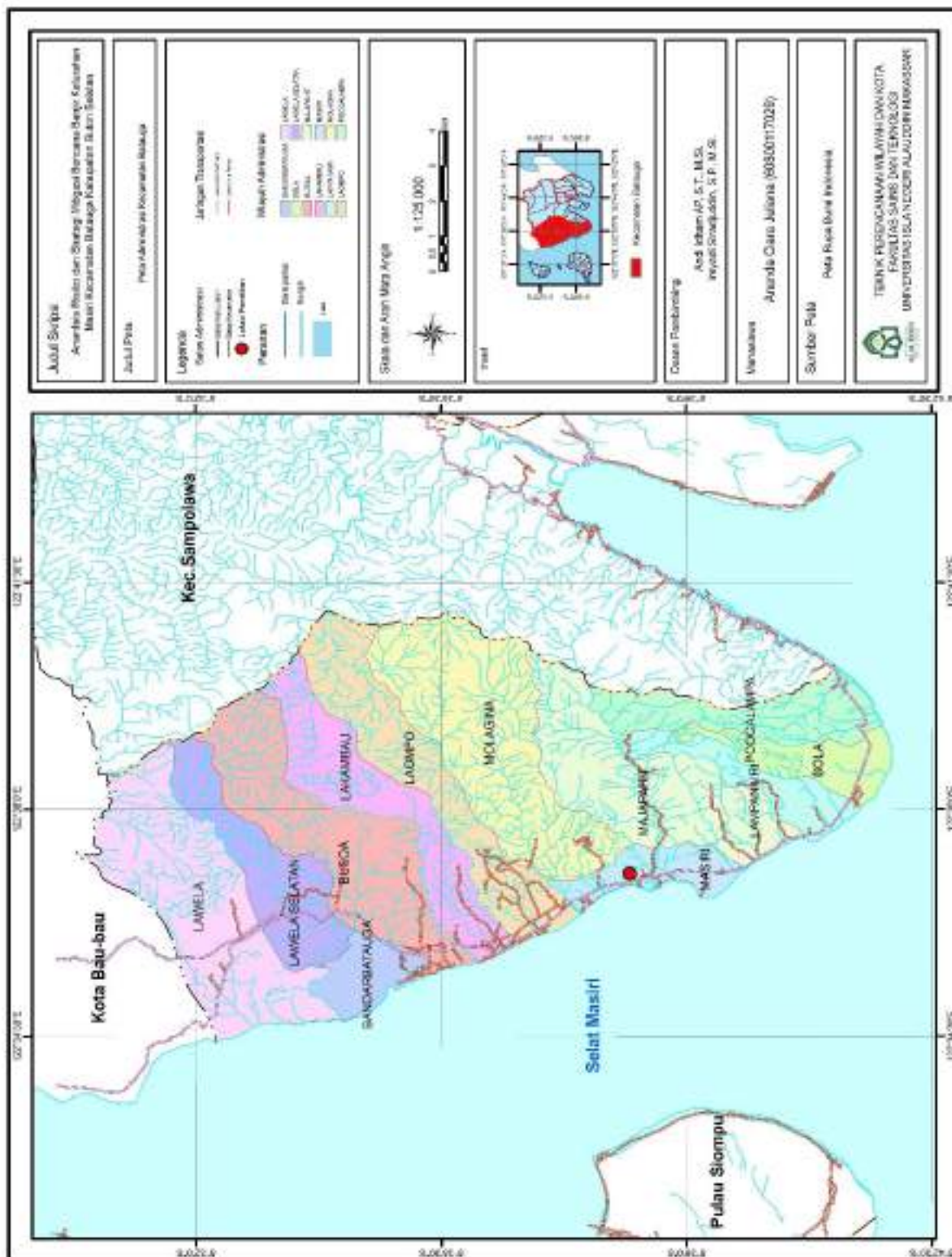
Data sekunder diperoleh dari buku - buku pendukung, tesis-tesis, jurnal, tulisan ilmiah dan Informasi/Laporan dari instansi - instansi terkait sebagai sumber referensi yang relevan dengan penelitian. Data tersebut disajikan dalam bentuk tabel, diagram dan peta yang dapat menggambarkan dan menjelaskan tentang masalah prasarana dasar di lokasi studi.

**C. Metode Pengumpulan Data**

Teknik pengumpulan data merupakan cara yang dilakukan oleh peneliti untuk mendapatkan data yang diperlukan. Dengan metode pengumpulan data yang tepat, suatu penelitian akan dimungkinkan dapat mencapai masalah secara valid dan terpercaya yang akhirnya akan memungkinkan generalisasi yang obyektif.

Teknik pengumpulan data yang digunakan dalam penelitian ini adalah sebagai berikut:

1. Observasi, merupakan bentuk pengumpulan data primer bahwa dengan melakukan observasi ini peneliti berharap akan memperoleh informasi dan data yang lebih akurat dan detil terhadap objek yang sedang diteliti.



Gambar 1. Lokasi Penelitian

2. Wawancara, adalah suatu proses tanya jawab lisan, dimana dua orang atau lebih saling berhadapan secara fisik, yang mana wawancara ini merupakan alat pengumpul informasi langsung. Metode wawancara ini digunakan untuk mencari data atau informasi kepada pihak yang terkait. Wawancara dalam penelitian ini ditujukan kepada informan, baik yang sudah ditentukan sebelum penelitian maupun yang belum ditentukan. Dalam konteks penelitian ini wawancara akan dilakukan melalui wawancara tidak terstruktur (*unstructured interviewing*) karena peneliti berharap informan dapat memberikan jawaban yang bebas tanpa diarahkan oleh peneliti. Jawaban informan menjadi bahan mentah yang selanjutnya oleh peneliti dapat disusun secara sistematis dan lengkap menjadi data yang layak digunakan dalam penelitian ini
3. Dokumentasi, teknik pengumpulan data yang dapat digunakan untuk emberikan data lebih detail pada suatu penelitian. Teknik dokumentasi untuk mendapatkan data sekunder, melalui studi pustaka/literatur dilengkapi dengan data statistik, peta, foto, dan gambar-gambar yang relevan dengan tujuan penelitian.

#### **D. Populasi dan Sampel**

Pengambilan informan dilakukan dengan pertimbangan pada kebutuhan data yang ingin diperoleh yang mengacu pada permasalahan yang digarap dalam penelitian ini. Informan yang digunakan dalam penelitian ini terdiri dari:

pihak pemerintah, masyarakat lokal (tokoh masyarakat), akademisi. Jumlah stakeholder yang akan dijadikan informan dalam penelitian adalah menggunakan pendekatan purposive sampling, adalah teknik penentuan sampel yang dilakukan secara sengaja menunjuk orang-orang yang dianggap mampu memberikan kebutuhan data yang diperlukan.

### E. Variabel Penelitian

Berdasarkan tinjauan teori yang dilakukan maka variabel penelitian yang digunakan dapat dilihat melalui Tabel 1.

**Tabel 1.** Variabel penelitian

No	Variabel/Parameter Penilaian	Indikator
1.	Bahaya	Banjir
2.	Kerentanan Fisik	Rumah Fasilitas Umum, Fasilitas Kritis
3.	Kerentanan Sosial	Kepadatan Penduduk Rasio Jenis Kelamin Rasio Kemiskinan Rasio Orang Cacat Rasio Kelompok Umur
4.	Kerentanan ekonomi	Lahan Produktif Sektor PDRB
5.	Kerentanan Lingkungan	Hutan Lindung Hutan Alam Hutan Bakau/ Magrove Semak Belukar Rawa
6.	Kapasitas	Indikator HFA (Hyogo Framework for Action)
7.	Strategi Mitigasi Bencana	Struktural Non Struktural

### F. Metode Analisis Data

#### 1. Analisis Risiko

Kajian risiko bencana dapat dilaksanakan dengan menggunakan pendekatan sebagai berikut:

$$R = H \frac{V}{C}$$

Keterangan:

R : *Disaster Risk* (Risiko Bencana)

H : *Hazard Treat* (Frekuensi bencana yang terjadi pada suatu intensitas dan Lokasi Tertentu)

V : *Vuknerability* (Kerugian yang terjadi akibat bencana pada suatu intensitas dan lokasi tertentu)



C : *Adaptive Capacity* (Kapasitas yang tersedia untuk pemulihan terhadap suatu bencana tertentu)

Semakin tinggi ancaman bahaya maka akan semakin tinggi pula kegiatan risiko bencana pada suatu wilayah tertentu. Semakin tinggi tingkat kerentanan pada masyarakat maka tingkat risiko juga akan semakin meningkat. Namun sebaliknya semakin tinggi tingkat kemampuan masyarakat maka risiko bencana yang akan dihadapi akan semakin kecil Perka BNPB No.4 Tahun (2008).

Komponen pengkajian risiko terbagi atas ancaman, kerentan dan kapasitas. Komponen tersebut digunakan untuk memperoleh tingkat risiko bencana dalam suatu kawasan dengan melakukan analisa ataupun perhitungan terhadap potensi jiwa terpapar, kerugian terhadap harta benda dan kerusakan lingkungan. Hasil dari peta risiko bencana menjadi salah satu komponen dalam pencapaian dokumen kajian risiko bencana. Berikut adalah faktor yang perlu diperhatikan dalam melakukan analisis risiko antara lain:

1. Tingkat Ancaman Bencana

Bahaya atau ancaman adalah sumber, situasi atau tindakan yang berpotensi membahayakan dan mencederai manusia atau memperburuk kesehatan. Bahaya atau *hazard* adalah komponen yang berperan dan termasuk dalam kategori risiko bencana. Tingkat ancaman bencana tersusun atas kemungkinan terjadinya suatu bencana dan besarnya dampak yang timbul akibat bencana tersebut (BNPB No.2 Tahun 2012). Tingkat ancaman bencana tersusun berdasarkan data dan catatan kejadian bencana yang terjadi pada suatu daerah. Komponen tingkat ancaman bencana banjir dapat dilihat pada tabel 2

**Tabel 2.** Komponen Tingkat Ancaman Bencana Banjir

Bencana	Komponen/Indikator	Kelas Indeks			Bobot total	Bahan Rujukan
		Rendah	Sedang	Tinggi		
Banjir	Peta Zona daerah rawan banjir (divalidasi dengan data kejadian)	< 1-3 m	1-3 m	> 3 m	100%	Panduan dari kementerian PU, BMKG, dan Baksurtana 1

Sumber: BNPB No.02 Tahun 2012

## 2. Tingkat Kerentanan Bancana

Ketika bencana terjadi tentunya bukan suatu harapan bagi masyarakat. Bencana merupakan suatu kejadian yang akan terus berulang meskipun telah terjadi bencana. Bentuk kesiapsiagaan merupakan salah satu cara yang dilakukan untuk mengurangi risiko bencana baik pada saat pra bencana, terjadinya bencana, dan pasca bencana. Hal ini dilakukan oleh sekelompok masyarakat yang telah memahami prosedur dan alternatif penyelamatan dalam menangani suatu bencana.

Kerentanan adalah keadaan masyarakat tidak mampu dalam menghadapi ancaman terhadap suatu bencana. Kerentanan diperoleh dari *exposure* dikali *sensitivity*. Menurut Peraturan Kepala BNPB No.02 Tahun 2012 tingkat kerentanan dibagi atas beberapa jenis antara lain:

### a. Kerentanan fisik

Indikator yang digunakan dalam kerentanan fisik yaitu kepadatan rumah (Permanen, semi permanen, Non Permanen), kesediaan fasilitas umum, dan ketersediaan fasilitas kritis (BNPB No 02 Tahun 2012). Hasil dari tingkat kerentanan fisik didapatkan nilai keseluruhan dan rata-rata pembobotan kepadatan rumah, ketersediaan fasilitas umum, dan ketersediaan fasilitas kritis. Parameter tingkat kerentanan fisik untuk ancaman banjir dapat dilihat pada tabel 3.

**Tabel 3.** Parameter kerentanan fisik

Parameter	Bobot (%)	Kelas Indeks			Skor
		Rendah	Sedang	Tinggi	
Rumah	40	< 400 Juta	400-800 Juta	> 800 Juta	Kelas/Nilai Max Kelas
Fasilitas Umum	30	<500 Juta	500 Juta-1 M	>1M	
Fasilitas Kritis	30	<500 Juta	500 Juta-1M	>1M	

Sumber: BNPB No.02 Tahun 2012

b. Kerentanan Ekonomi

Kerentanan ekonomi diperoleh dari besar kecilnya kerugian atau rusaknya proses ekonomi yang terjadi akibat adanya ancaman bahaya. Indikator yang digunakan untuk mengukur kerentanan ekonomi adalah luas lahan produktif dalam rupiah (Sawah, perkebunan, lahan pertanian, dan tambak) dan Produk Domestik Regional Bruto (PDRB) BNPB No.02 Tahun (2012). Luas lahan produktif dapat diperoleh dari peta guna lahan kabupaten/kecamatan dalam angka di konversikan kedalam rupiah dan Produk Domestik Regional Bruto (PDRB) diperoleh dari laporan kabupaten dalam angka. Parameter penilaian tingkat kerentanan ekonomi untuk ancaman bencana banjir sebagai dapat dilihat pada tabel 4.

**Tabel 4.** Parameter kerentanan ekonomi

Parameter	Bobot (%)	Kelas Indeks			Skor
		Rendah	Sedang	Tinggi	
Lahan produktif	60	< 50 Juta	50-200 Juta	> 200 Juta	Kelas/Nilai Max Kelas
Fasilitas Umum	40	<100 Juta	100-300 Juta	>300 Juta	

Sumber: BNPB No.02 Tahun 2012

Nilai kerentanan ekonomi dapat dihitung menggunakan rumus:

$$\text{Kerentanan Ekonomi: } (0,6 * \text{ skor lahan produktif}) + (0,4 * \text{ skor PDRB})$$

c. Kerentanan Sosial

Kerentanan sosial di peroleh memperkirakan tingkat kerentanan pada keselamatan penduduk jika terjadi bahaya atau terjadinya suatu bencana.

Indikator terhadap kerentanan sosial antara lain kepadatan penduduk, rasio jenis kelamin, rasio kemiskinan, rasio orang cacat, dan rasio kelompok umur (BNPB No.02 Tahun 2012). Parameter pengukuran indeks kerentanan sosial dapat dilihat pada tabel 5 dan dapat dihitung menggunakan rumus sebagai berikut:

**Tabel 5.** Parameter kerentanan sosial

Parameter	Bobot (%)	Kelas Indeks			Skor
		Rendah	Sedang	Tinggi	
Kepadatan Penduduk	60	< 5 Jiwa/ha	5-10 Jiwa/km	> 10 Jiwa/km	Kelas/Nilai Max Kelas
Rasio Jenis Kelamin (10%)	40	<20%	20-40%	>40%	
Rasio Kelompok Umur (10%)					
Rasio Penduduk Miskin (10%)					
Rasio Penduduk Cacat (10%)					

Sumber: BNPB No.02 Tahun 2012

$$\text{Kerentanan Sosial} : \left( 0,6 * \frac{\log\left(\frac{\text{kepadatan penduduk}}{0,01}\right)}{\log\left(\frac{100}{0,01}\right)} \right) + (0,1 * \text{rasio jenis kelamin}) + (0,1 * \text{rasio kemiskinan}) + (0,1 * \text{rasio orang cacat}) + (0,1 * \text{rasio kelompok umur})$$

#### d. Kerentanan Lingkungan

Indikator yang digunakan dalam menentukan kerentanan lingkungan yaitu penutupan lahan seperti hutan lindung, hutan alam, hutan bakau/mangrove, rawa dan semak belukar (BNPB No.02 Tahun 2012). Indeks kerentanan lingkungan memiliki nilai yang berbeda antara bencana satu dan lainnya yang diperoleh dari nilai rata-rata pembobotan terhadap jenis tutupan. Parameter penilaian kerentanan lingkungan menggunakan nilai pembobotan sebagai berikut.

**Tabel 6.** Parameter kerentanan lingkungan

Parameter	Bobot (%)	Kelas Indeks			Skor
		Rendah	Sedang	Tinggi	
Hutan Tanam	40	< 400 Juta	400-800 Juta	> 800 Juta	Kelas/Nilai Max Kelas
Hutan Magrove	30	<500 Juta	500 Juta-1M	>1 M	
Semak Belukar	30	<500 Juta	500 Juta-1M	>1 M	

Sumber: BNPB No.02 Tahun 2012

Setelah telah diketahui nilai pembobotan dari beberapa kriteria indeks kerentanan maka langkah untuk mengetahui besarnya nilai pembobotan total dari tingkat kerentanan bencana banjir menggunakan persamaan sebagai berikut:

$$\text{Tingkat Kerentanan} = (0,4 \times \text{Skor kerentanan sosial}) + (0,25 \times \text{Skor kerentanan ekonomi}) + (0,25 \times \text{Skor kerentanan fisik}) + (0,1 \times \text{Skor Kerentanan Lingkungan})$$

### 3. Tingkat penduduk terpapar

Penentuan penduduk terpapar diperoleh berdasarkan perhitungan komponen sosial budaya pada kawasan yang sudah diperkirakan akan mengalami suatu bencana (BNPB No.02 Tahun 2012). Komponen sosial budaya terdiri dari kepadatan penduduk dan indikator kelompok rentan pada suatu daerah yang mengalami suatu bencana. Indeks penduduk terpapar diperoleh setelah terbentuknya peta ancaman terhadap suatu bencana. Data yang diperoleh berdasarkan komponen sosial budaya kemudian dikelompokkan kedalam 3 jenis ancaman diantaranya rendah, sedang, tinggi. Selain dikelompokkan ke dalam 3 jenis ancaman komponen ini juga dapat melihat besarnya jumlah penduduk yang terpapar oleh ancaman bencana pada suatu daerah. Komponen penduduk terpapar terlihat pada tabel 7.

**Tabel 7.** komponen penduduk terpapar

Komponen/Indikator	Bobot (%)	Kelas Indeks			Bobot Total	Sumber Data
		Rendah	Sedang	Tinggi		
Kepadatan Penduduk	60	< 500 Jiwa/Km <sup>2</sup>	500-1000 Jiwa/ Km <sup>2</sup>	> 1000 Jiwa/ Km <sup>2</sup>	60%	Podes, Susenas, dan <i>Land Use</i>

Sumber: BNPB No.02 Tahun 2012

#### 4. Indeks Kerugian

Indeks kerugian diperoleh dari unsur ekonomi, fisik, dan lingkungan (BNPB No.02 Tahun 2012). Berbagai unsur ini dikalkulasikan berdasarkan indikator yang berbeda disesuaikan dengan jenis ancaman pada masing-masing bencana. Komponen indeks kerugian dapat dilihat pada tabel 8.

**Tabel 8.** Komponen indeks kerugian

Komponen /Indikator	Kelas Indeks			Bobot Total	Sumber Data
	Rendah	Sedang	Tinggi		
Ekonomi dalam rupiah (25%)					
Luas Lahan Produktif	< 50 Juta	500-200 Juta	> 200 Juta	60%	Land Use, Kab. /kec. dalam angka
Kontribusi PDRB Per Sektor	< 100 Juta	100-300 Juta	> 300 Juta	40%	Laporan sektor, Kab. Dalam angka

Sumber: BNPB No.02 Tahun 2012

Komponen /Indikator	Kelas Indeks			Bobot Total	Sumber Data
	Rendah	Sedang	Tinggi		
Fisik dalam rupiah (25%)					
Rumah	< 400 Juta	400-800 Juta	> 800 Juta	40%	Podes

Sumber: BNPB No.02 Tahun 2012

#### 5. Tingkat Kapasitas Bencana

Indeks kapasitas dihitung berdasarkan indikator dalam Hyogo Framework for Actions (Kerangka aksi Hyogo-HFA), HFA yang disepakati lebih dari 160 negara initerdiri dari 5 prioritas yang didukung dengan 22 indikator pencapaian. Indikator HFA terdiri dari:

- Mengurangi faktor-faktor risiko dasar
- Terbentuknya kajian risiko bencana daerah berdasarkan data bahaya dan kerentanan untuk meliputi risiko untuk sektor-sektor utama daerah
- Terwujudnya penggunaan pengetahuan, inovasi dan pendidikan dalam membangun ketahanan dan budaya aman dari bencana di semua tingkatan.

- d. Mampu mengurangi faktor-faktor risiko dasar
- e. Memperkuat kesiapsiagaan masyarakat terhadap bencana demi respon yang efektif disemua tingkatan.

Dari beberapa penjelasan HFA ini masing-masing memiliki indikator yang digunakan untuk menentukan pencapaian. Berdasarkan pengukuran indikator pencapaian ketahanan daerah maka kita dapat membagi tingkat ketahanan tersebut kedalam 5 tingkatan, yaitu:

- Level 1 Dalam suatu daerah telah mempunyai pencapaian kecil dalam rangka meminimalisir risiko bencana dilakukan dengan melaksanakan tindakan maju menggunakan metode menyusun rencana atau kebijakannya.
- Level 2 Suatu daerah telah melakukan berbagai tindakan peminimalisiran risiko bencana dengan pencapaian-pencapaian yang bersifat sporaditas yang di akibatkan belum adanya penekanan kelembagaan/kebijakan yang tersusun.
- Level 3 Komitmen dan arahan pemerintah dan berbagai macam komunitas yang paham dalam menangani risiko bencana yang bersamaan di dukung oleh kebijakan yang terstruktur, tetapi pencapaian ini dihasilkan melalui komitmen dan hasil ini tidak secara keseluruhan sehingga masih belum efisien dalam menangani pengurangan risiko bencana
- Level 4 dari dukungan komitmen dan kebijakan yang secara keseluruhan dalam pengurangan risiko bencana pada daerah tertentu yg telah memiliki pencapaian yang terealisasikan, tetapi masih ada keterbatasan dalam komitmen, sumber daya finansial ataupun kapasitas operasional dalam melaksanakan upaya pengurangan risiko bencana di suatu daerah.
- Level 5 terciptanya capaian yang komprehensif dengan komitmen dan kapasitas yang tercukupi di semua komunitas dan tatanan pemerintahan

## 2. Analisis Strategi Mitigasi Bencana

Analisis strategi mitigasi bencana merupakan analisis yang bersifat deskriptif dimana dalam analisis ini menentukan:

### a. Mitigasi struktural

Mitigasi struktural adalah upaya yang dilakukan untuk meminimalisir bencana dapat dilakukan dengan melakukan pembangunan kanal khusus untuk mencegah banjir dan membuat rekayasa teknis bangunan tahan bencana, serta infrastruktur bangunan tahan air. Dimana infrastruktur bangunan yang tahan air nantinya diharapkan agar tidak memberikan dampak yang begitu parah apabila bencana tersebut terjadi.

### b. Mitigasi non struktural

Mitigasi non struktural adalah salah satu upaya yang dilakukan selain mitigasi struktural seperti dengan perencanaan wilayah dan asuransi. Dalam mitigasi non struktural ini mampu mengikuti perkembangan teknologi yang semakin maju. Harapannya adalah teknologi yang dapat memprediksi, mengantisipasi & mengurangi risiko terjadinya suatu bencana.

## **G. Definisi Operasional**

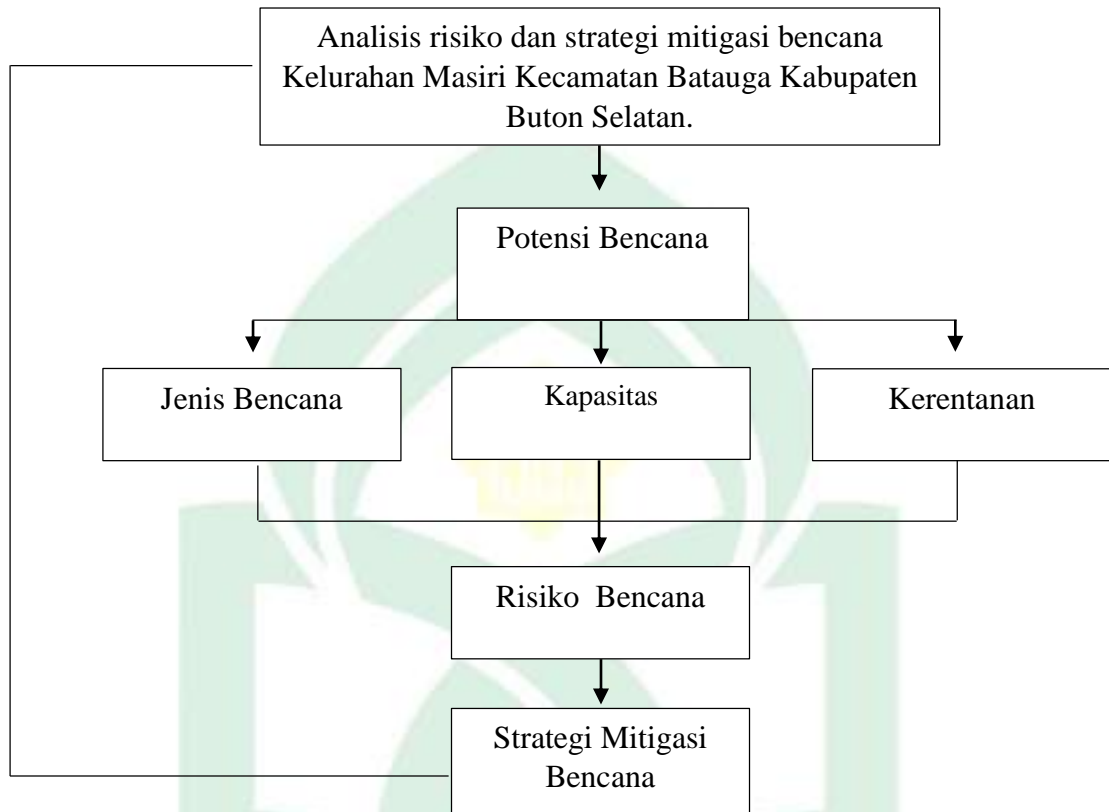
1. Bencana adalah peristiwa atau rangkaian yang megancam dan mengganggu kehidupan dan penghidupan masyarakat yang disebabkan, baik oleh faktor alam dan/atau non alam maupun faktor manusia sehingga mengakibatkan timbulnya korban jiwa manusia, kerusakan lingkungan, kerugian harta benda, dan dampak psikologis.
2. Rawan Bencana adalah karakteristik geologis, biologis, hidrologis, klimatologis, geografis, sosial, budaya, politik, ekonomi, dan teknologi pada suatu wilayah/kawasan untuk jangka waktu tertentu yang dapat mengurangi kemampuan mencegah, merendam, mencapai kesiapan, dan mengurangi



kemampuan untuk menanggapi dampak buruk bahaya tertentu yang akan terjadi.

3. Risiko bencana adalah suatu potensi kerugian yang ditimbulkan akibat bencana yang terjadi pada suatu wilayah dalam kurun waktu tertentu yang dapat berupa kematian, luka, sakit, jiwa terancam, hilangnya rasa aman, mengungsi, kerusakan atau kehilangan harta, dan gangguan kegiatan masyarakat.
4. Mitigasi bencana adalah sebuah rangkai upaya guna mengurangi risiko bencana, baik lewat pembangunan fisik atau penyadaran dan peningkatan kempuan dalam menghadapi ancamann bencana.
5. Analisis Risiko Bencana adalah sebuah rangkaian pendekatan agar dapat memperlihatkan potensi dampak negatif yang mungkin timbul akibat suatu potensi bencana yang melanda. Potensi dampak negatif yang timbul dihitung berdasarkan tingkat kerentanan dan kapasitas kawasan tersebut.

## H. Kerangka Pemikiran



## **BAB IV**

### **HASIL DAN PEMBAHASAN**

#### **A. Gambaran Umum Wilayah**

##### **1. Gambaran Umum Kabupaten Buton Selatan**

###### **a. Letak Administrasi dan Batas Wilayah**

Kabupaten Buton Selatan adalah salah satu wilayah dari 15 Kabupaten/Kota di Provinsi Sulawesi Tenggara, merupakan sebagian wilayah pemekaran dari Kabupaten Buton. Terbentuk berdasarkan undang-undang Republik Indonesia Nomor 16 Tahun (2014) tentang pembentukan Kabuptaen Buton Selatan di Provinsi Sulawesi Tenggara, yang terdiri dari cakupan wilayah:

- a) Kecamatan Batauga
- b) Kecamatan Sampolawa
- c) Kecamatan Lapandewa
- d) Kecamatan Batu Atas
- e) Kecamatan Siompu Barat
- f) Kecamatan Siompu, dan
- g) Kecamatan Kadatua

Ibu Kota Kabupaten Buton Selatan Berkedudukan di Batauga Kecamatan Batauga. Kabupaten Buton Selatan memiliki luas sebesar  $\pm 348 \text{ Km}^2$ . Kecamatan yang memiliki luas wilayah yaitu Kecamatan Sampolawa dengan luas  $\pm 153,57 \text{ Km}^2$  atau 44,13% dari luas Kabupaten. Kecamatan Batauga memiliki Luas  $\pm 75,83 \text{ Km}^2$  atau 21,79% dari Kabupaten, serta Kecamatan Lapandewa dengan luas  $45,25 \text{ Km}^2$  atau sebesar 13% dari total luas Kabupaten. Sedangkan wilayah yang paling kecil adalah Kecamatan Batu Atas dengan luas Wilayah  $7,18 \text{ Km}^2$  atau sebesar

2,06% dari total luas wilayah Kabupaten Buton Selatan. Secara Administrasi mempunyai batas-batas wilayah:

- a. Sebelah utara berbatasan dengan Kelurahan sulaa kecamatan Betoambari, Kelurahan Labalawa Kecamatan Murhum, Kelurahan Karya Baru, Kelurahan Bugi, Kelurahan Gonda Baru Kecamatan Sorawolio Kota Bau-Bau dan Desa Kaongkeongkea Kecamatan Pasarwajo Kabupaten Buton.
- b. Sebelah timur berbatasan dengan Desa Kaogkeongkea, Desa Warinta Kecamatan Pasarwajo, Desa Wabula I, Desa Wasuemba Kecamatan Wabula Kabupaten Buton dan Laut Flores.
- c. Sebelah selatan Berbatasan dengan Laut Flores.
- d. Sebelah barat berbatasan dengan Laut flores.

Sehingga luas wilayah menurut Kecamatan di Kabupaten Butin Selatan dapat dilihat pada tabel 9

**Tabel 9.** Luas Wilayah Menurut Kecamatan di Kabupaten Buton Selatan

No	Kecamatan	Luas (Km <sup>2</sup> )	Presentase (%)
1.	Sampolawa	221,95	40,61
2.	Batu Atas	9,19	1,68
3.	Lapandewa	89,67	16,41
4.	Batauga	148,53	27,17
5.	Siompu	38,62	7,07
6.	Kadatua	24,04	4,40
7.	Siompu Barat	14,58	7,07
<b>Buton Selatan</b>		<b>546,58</b>	<b>100</b>

Sumber: Kabupaten Buton Selatan Dalam Angka Tahun 2020

Kabupaten Buton Selatan secara administrasi pemerintahan terbagi dalam 7 Kecamatan 70 Desa/ Kelurahan, 3 Kecamatan merupakan wilayah kepulauan. Kabupaten Buton Selatan merupakan salah satu diantara kabupaten/Kota di Provinsi Sulawesi Tenggara yang letaknya di ujung selatan Kepulauan Buton. Secara geografis terletak dibagian Selatan di antara (letak astronomi) 4,96°'-6°25' Lintang Selatan dan membentang dari Barat ke Timur diantara 120,00°-123°34'

Bujur Timur. Wilayah administrasi Kabupaten Buton Selatan dapat dilihat pada gambar 2.

#### b. Kondisi Fisik Wilayah

Tingkat kemiringan lereng di wilayah Kabupaten Buton Selatan sebagian besar wilayah 44,94% berada pada kelas lereng 41-60%. Wilayah yang berada pada lahan datar (lereng <2%) hanya mencapai 2,41% luas wilayah. Kelas lereng agak landai mencapai 25,52%. Kabupaten Buton Selatan tercatat 10 tahun terakhir (2008-2018) memiliki curah hujan tinggi terjadi pada bulan desember. Tersusun atas 3 jenis tanah yaitu: distropotets, Rendols, dan Tropudults, dimana jenis tanah distropotets yang pada umumnya mempunyai horizon kabik. Rendosol merupakan tanah yang termasuk ordo mollisol merupakan tanah dengan tebal epipedon lebih dari 18cm yang berwarna hitam (gelap) memiliki kandungan organik lebih dari 1% kejenuhan basa lebih dari 50%. Sedangkan tropudults adalah tanah yang termasuk ordo Ultisol merupakan tanah-tanah yang terjadi penimbunan liat di horizon bawah, bersifat masam, kejenuhan basa pada kedalaman 180 cm dari permukaan tanah kurang dari 35%.

### 2. Gambaran Umum Kecamatan Batauga

#### a. Letak Administrasi dan Batas Wilayah

Kecamatan Batauga terletak dibagian Selatan Pulau Buton. Secara geografis terletak di antara  $5,29^{\circ}\text{LS}$ - $5,59^{\circ}\text{LS}$ . Kecamatan Batauga mempunyai batas-batas administrasi antara lain:

- 1) Sebelah barat berbatasan dengan Laut Flores
- 2) Sebelah selatan berbatasan dengan kecamatan Sampolawa
- 3) Sebelah timur berbatasan dengan kecamatan Sampolawa
- 4) Sebelah Utara berbatasan dengan Kecamatan Betoambari Kota Bau-Bau.

Kecamatan Batauga terdiri dari 12 desa/kelurahan dengan luas 94,69 Km<sup>2</sup>. Kelurahan Molagina merupakan desa yang terluas dengan luas 16 Km<sup>2</sup> atau sekitar 16,89 dari luas keseluruhan Kecamatan Batauga. Sedangkan Desa Bola merupakan desa dengan luas wilayah paling kecil yaitu 2,71 Km<sup>2</sup> atau hanya 2,86% dari luas Kecamatan Batauga. Luas wilayah di Kabupaten Buton Selatan dapat dilihat pada tabel 10.

**Tabel 10.** Luas Wilayah menurut Kelurahan di Kecamatan Batauga

No	Desa/Kelurahan	Luas (Km <sup>2</sup> )	Presentase
1.	Poongalampa	8,91	6,00
2.	Bola	5,59	3,77
3.	Majapahit	17,64	11,88
4.	Masiri	4,71	3,17
5.	Laompo	15,16	10,21
6.	Busoa	18,59	12,52
7.	Lawela	21,67	14,59
8.	Lawela Selatan	5,41	3,64
9.	Lampanairi	10,63	7,16
10.	Lakambu	13,06	8,79
11.	Molangina	22,79	15,35
12.	Bandar Batauga	4,37	2,94
<b>Jumlah</b>		<b>148,53</b>	<b>100</b>

Sumber: BPS Kec. Batauga Dalam Angka 2019

Tabel 10 Menunjukkan bahwa desa terjauh yang ada di Kecamatan Batauga adalah Desa Poogalampa yang merupakan perbatasan dengan Kecamatan Sampolawa yaitu mencapai 12 Km. Sedangkan Desa Lawela yang merupakan perbatasan dengan Kota Baubau hanya memiliki jarak 7 Km ke ibukota kabupaten. Peta Administrasi Kecamatan Batauga dapat dilihat pada gambar 3.



## b. Kondisi Fisik Wilayah

Kecamatan Batauga memiliki topografi yang sangat bervariasi mulai dari topografi data, dataran bergelombang, perbukitan dan lembah. Susunan batuan di Kabupaten Buton Selatan khususnya Kecamatan Batauga cukup bervariasi, yaitu : lingkungan pengendapan atau pembentukannya serta sifat karakteristik daya dukungnya maupun potensinya sebagai sumber daya alam yang tidak terbarukan terhadap kebutuhan umat manusia. Selain itu ada Kecamatan Batauga tersusun atas beberapa jenis tanah diantaranya Distropotes dimana tanah ini termasuk tanah muda yang pada umumnya mempunyai horizon kabik, Radisol adalah tanah yang termasuk ordo Mollisol merupakan tanah dengan tebal epidoden lebih dari 18cm sedangkan tanah tropudults adalah tanah yang termasuk ordo Ultisol merupakan tanah-tanah yang terjadi penimbunan liat di horizon bawah, bersifat masam, kejenuhan basa pada kedalaman 180 cm dari permukaan tanah kurang dari 35%.

## 3. Gambaran Umum Kelurahan Masiri

### a. Letak Administrasi dan Batas Wilayah

Kelurahan masiri adalah salah satu dari 12 kelurahan yang berada di Kecamatan Batauga. Memiliki batas- batas administrasi sebagai berikut:

- 1) Sebelah Utara berbatasan dengan Kelurahan Laompo
- 2) Sebelah Selatan berbatasan dengan Kelurahan Majapahit
- 3) Sebelah Timur berbatasan dengan Kecamatan Sampolawa
- 4) Sebelah Barat berbatasan dengan Selat Masiri

Wilayah ini merupakan wilayah yang terletak pada wilayah pesisir dengan luas 4,71 Km<sup>2</sup> dimana memiliki 7 lingkungan, dapat dilihat pada tabel 11.

**Tabel 11.** Luas Wilayah menurut Lingkungan/Dusun di Kelurahan Masiri

No	Dusun/Lingkungan	Luas (Km <sup>2</sup> )	Presentase
1.	Masiri Selatan	1,67	35,50
2.	Masiri	0,87	18,50
3.	Kolowu	0,19	4,04



4.	Kolowu Morikana	1,16	24,60
5.	Silupu	0,11	2,34
6.	Kambe-Kambero	0,22	4,68
7.	Pure	0,50	10,60
<b>Jumlah</b>		<b>4,71</b>	<b>100</b>

Sumber: Survey Lapangan Tahun 2021

Dari tabel di atas dapat dilihat Kelurahan Masiri memiliki 7 lingkungan dimana lingkungan terluas yaitu lingkungan Masiri Selatan dengan luas 1,67 Km<sup>2</sup> sedangkan lingkungan paling kecil yaitu lingkungan Silupu dengan luas 0,11 Km<sup>2</sup>. Peta Administrasi Kelurahan Masiri dapat dilihat pada gambar 4.

#### b. Data Demografi

Data kependudukan atau demografi di Kelurahan Masiri pada tahun 2020 memiliki jumlah penduduk mencapai 2.585 orang, dimana jumlah laki-laki sebanyak 1.254 dan jumlah perempuan 1.331 orang (Data penduduk Lurah Masiri 2021). Penduduk menurut jenis kelamin lebih jelasnya dapat dilihat pada tabel 12.

#### 1. Rasio Menurut Jenis Kelamin

**Tabel 12.** penduduk berdasarkan jenis kelamin

No	Dusun/Lingkungan	Laki-Laki	Perempuan	Jumlah (Jiwa)
1.	Masiri Selatan	131	188	319
2.	Masiri	143	143	286
3.	Kolowu	185	168	353
4.	Kolowu Morikana	235	226	461
5.	Silupu	160	241	401
6.	Kambe-Kambero	261	241	502
7.	Pure	139	124	263
<b>Jumlah</b>		<b>1.254</b>	<b>1.331</b>	<b>2.585</b>

Sumber: Kantor Lurah Masiri 2021

Dari tabel di atas jumlah penduduk menurut jenis kelamin laki-laki tertinggi terdapat pada lingkungan Kambe-Kambero sebanyak 261, terendah terdapat pada lingkungan Masiri Selatan dengan jumlah sebanyak 131 orang. Sedangkan jumlah menurut jenis kelamin perempuan tertinggi terdapat pada lingkungan lingkungan

Kambe-Kambero sebanyak 241 orang dan lingkungan Pure sebanyak 241 orang, terendah terdapat pada lingkungan Pure sebanyak 124 orang.

## 2. Rasio Kelompok Umur

Data demografi Kelurahan Masiri dapat dilihat berdasarkan kelompok umur pada tabel 13.

**Tabel 13.** Penduduk berdasarkan kelompok umur

Rasio Kelompok Umur	Laki-Laki	Perempuan	Jumlah Jiwa
0-4	62	68	130
5-9	101	150	251
10-14	75	147	222
15-19	53	93	126
20-24	93	101	194
25-29	130	89	219
30-34	84	95	179
35-39	71	94	165
40-44	115	86	201
45-49	138	90	228
50-54	135	65	200
55-59	116	43	159
60-64	106	92	198
65+	46	67	113

Sumber: Kantor Lurah Masiri 2021

## 3. Data Rasio Orang Cacat

Kelurahan Masiri memiliki data rasio orang cacat di Kelurahan Masiri sebanyak 28 orang di tahun 2020. Data tersebut dapat dilihat lebih jelas pada tabel 14.

**Tabel 14.** Rasio orang cacat

No	Dusun/Lingkungan	Orang Cacat
1.	Masiri Selatan	7
2.	Masiri	3
3.	Kolowu	3
4.	Kolowu Morikana	3
5.	Silupu	5
6.	Kambe-Kambero	5
7.	Pure	3
<b>Jumlah</b>		<b>28</b>

Sumber: Kantor Lurah Masiri 2021

Pada tabel diatas dapat dilihat rasio orang cacat pada tahun 2021 terbanyak terdapat pada Lingkungan Masiri Selatan sebanyak 7, sedangkan rasio terendah terdapat pada Lingkungan pure sebanyak 2 orang.

c. Data Rasio Kemiskinan

Data rasio kemiskinan di Kelurahan Masiri mencapai 547 orang yang tersebar di 7 lingkungan. Data tersebut dapat dilihat pada tabel 15.

**Tabel 15.** Rasio kemiskinan Kelurahan Masiri

No	Dusun/Lingkungan	Kemiskinan
1.	Masiri Selatan	89
2.	Masiri	63
3.	Kolowu	55
4.	Kolowu Morikana	91
5.	Silupu	100
6.	Kambe-Kambero	147
7.	Pure	78
<b>Jumlah</b>		<b>547</b>

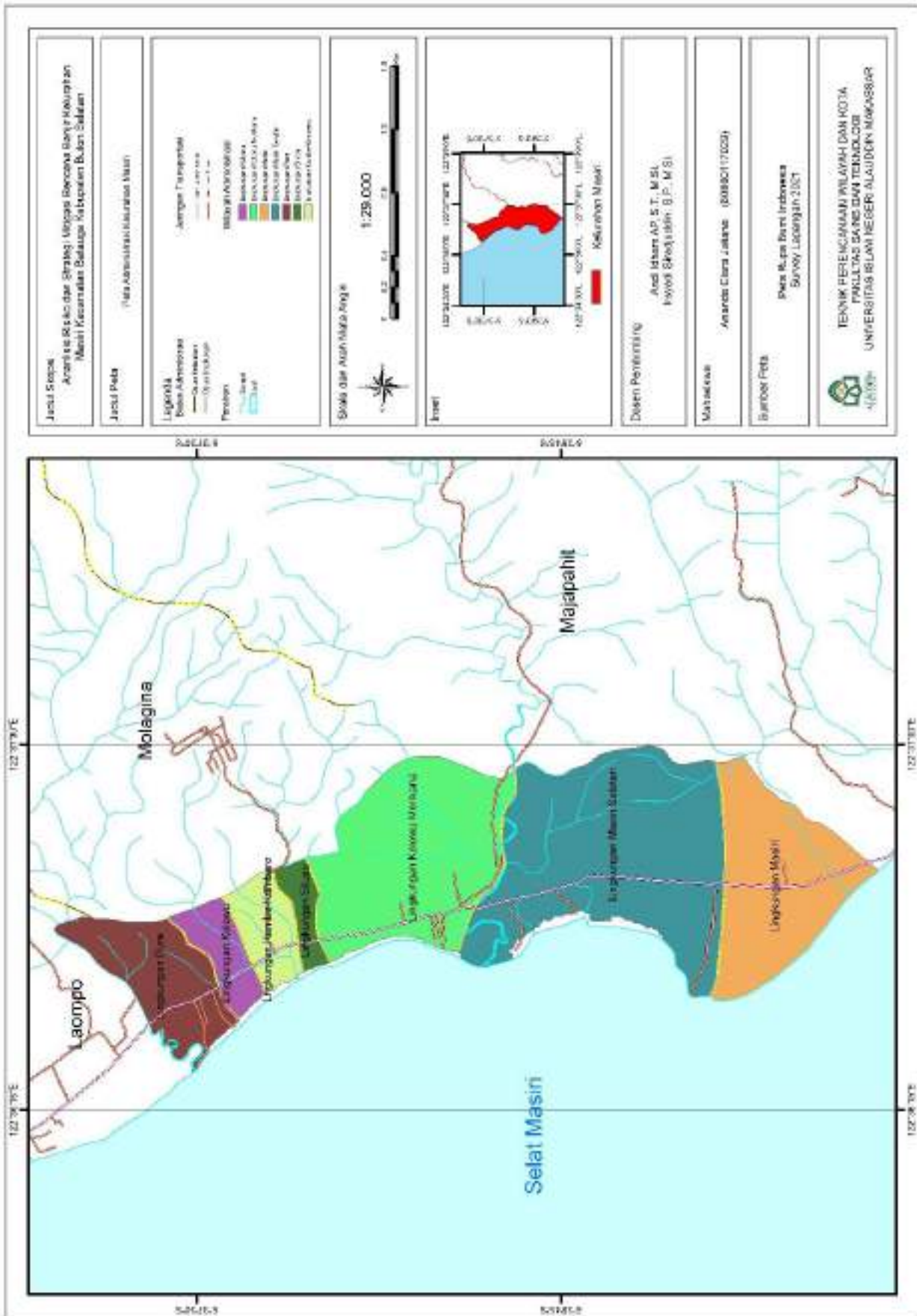
Sumber: Kantor Lurah Masiri 2021

Dari data di atas dapat dilihat bahwa rasio kemiskinan terbanyak terdapat pada Lingkungan kambe-kambero sebanyak 147, sedangkan tingkat rasio kemiskinan terendah terdapat pada Lingkungan Kolowu sebanyak 55.

d. Sarana Permukiman

Permukiman merupakan bagian dari lingkungan terletak diluar kawasan lindung, baik berupa kawasan perkotaan maupun perdesaan yang berfungsi sebagai lingkungan tempat tinggal atau lingkungan hunian dan tempat kegiatan yang mendukung kehidupan dan penghidupan. Data permukiman di Kelurahan Masiri yang dapat dilihat pada tabel 16.





Gambar 4. Peta Administrasi Kelurahan Masiri

**Tabel 16.** Sarana permukiman Warga di kelurahan masiri

No	Dusun/Lingkungan	Luas (Km <sup>2</sup> )		Jumlah
		Permanen	Presentase Semi Permanen	
1.	Masiri Selatan	60	6	66
2.	Masiri	62	17	79
3.	Kolowu	84	3	87
4.	Kolowu Morikana	86	19	105
5.	Silupu	60	7	67
6.	Kambe-Kambo	104	11	115
7.	Pure	44	15	59
<b>Jumlah</b>		<b>500</b>	<b>78</b>	<b>578</b>

Survey Lapangan Tahun 2021

Berdasarkan Tabel sarana permukiman di Kelurahan Masiri di dominasi oleh permukiman permanen dengan jumlah 500 rumah, sedangkan semi permanen dengan jumlah 78 rumah.



**Gambar 5.** Sarana permukiman Warga di Kelurahan Masiri

#### e. Data Fasilitas Umum

Fasilitas umum sering disebut dengan fasum adalah istilah umum yang merujuk pada sarana, prasarana, perlengkapan, atau alat-alat yang disediakan oleh pemerintah digunakan untuk kepentingan bersama dalam melaksanakan kegiatan sehari-hari.

Adapun beberapa fasilitas umum yaitu:

##### 1. Fasilitas Pendidikan

Fasilitas pendidikan adalah seluruh perangkat alat, bahan, dan perabot yang secara langsung digunakan dalam mendukung proses pendidikan pada suatu wilayah.

Adapun fasilitas pendidikan di Kelurahan Masiri dapat di lihat pada tabel 17.

**Tabel 17.** Sarana pendidikan di Kelurahan Masiri

No	Jenis Fasilitas Pendidikan	Lokasi	Jumlah (Unit)
1.	TK Negeri 1 Masiri	Lingkungan Masiri	1
2.	TK Negeri 2 Masiri	Lingkungan Masiri	1
3.	SDN 2 Masiri	Lingkungan Masiri	1
4.	SMAN 2 Batauga	Lingkungan Masiri Selatan	1

Survey Lapangan Tahun 2021

Berdasarkan tabel fasilitas pendidikan di Kelurahan Masiri memiliki 4 unit yang dimana terdapat 2 unit TK, 1 Unit SD, dan 1 Unit SMA dapat dilihat pada gambar 6.



**Gambar 6.** Sarana Pendidikan Warga di Kelurahan Masiri

## 2. Fasilitas Peribadatan

Fasilitas peribadatan adalah tempat yang digunakan oleh umat beragama untuk beribadah menurut ajaran agama atau kepercayaan mereka masing-masing. Adapun Sarana di Kelurahan Masiri dapat dilihat pada tabel 18.

**Tabel 18.** Sarana peribadatan di Kelurahan Masiri

No	Jenis Sarana Peribadatan	Lokasi	Jumlah (Unit)
1.	Masid Nurul Huda	Lingkungan Kambe-Kambero	1
2.	Masjid Fastabiqul Khairat	Lingkungan Masiri	1
3.	Masjid Karya Muslim	Lingkungan Masiri Selatan	1
4.	Masjid Raidatul Mukminin	Lingkungan Kolowu Morikana	1

Survey Lapangan Tahun 2021

Berdasarkan tabel Fasilitas peribadatan di Kelurahan Masiri terdapat 4 unit yang tersebar di beberapa lingkungan yaitu: Lingkungan Masiri, Lingkungan Kambe-Kambero, Lingkungan Kolowu morikana dapat dilihat pada gambar 7.



**Gambar 7.** Sarana peribadatan Warga di Kelurahan Masiri

### 3. Fasilitas Kesehatan

Fasilitas kesehatan adalah tempat atau sarana yang digunakan untuk menyelenggarakan upaya kesehatan di suatu wilayah.

Adapun fasilitas kesehatan di Kelurahan Masiri dapat dilihat pada tabel 19.

**Tabel 19.** Sarana kesehatan di Kelurahan Masiri

No	Jenis Sarana Kesehatan	Jumlah (Unit)
1.	Posyandu	3
2.	Pustu	1
3.	Polindes	1

Sumber: Hasil Survey 2021

Berdasarkan tabel di atas bahwa di Kelurahan Masiri memiliki 4 unit fasilitas kesehatan yang menunjang dalam penyelenggaraan kesehatan dapat dilihat pada gambar 8.



**Gambar 8.** Sarana Kesehatan Warga di Kelurahan Masiri



## B. Risiko Bencana Banjir

### 1. Identifikasi Ancaman Bencana (*Hazard*)

Potensi atau ancaman bencana sendiri dapat dikelompokkan menjadi 2 yaitu: potensi bahaya utama (*main Hazard*) dan potensi bahaya ikutan (*collateral hazard*). Potensi bahaya utama antara lain dapat dilihat melalui peta potensi bencana seperti gempa bumi, tanah longsor, banjir, ataupun letusan gunung berapi. Untuk potensi bahaya ikutan dapat dilihat dari beberapa faktor seperti misalnya likuifaksi, presentase bangunan terbuat dari kayu, wilayah industri, dan kepadatan bangunan. Penentuan ancaman bencana menggunakan metode overlay dengan GIS Potensi dimana menggabungkan jenis tanah, curah hujan, topografi, serta kemiringan lereng. bahaya ikutan ini dinilai sangat tinggi terutama di daerah perkotaan yang padat. Kedua faktor tersebut sangat berkaitan satu sama lain. Ancaman bencana banjir Kelurahan Masiri dapat di lihat pada gambar 9.

Berdasarkan peta tersebut, tampak bahwa bencana banjir di Kelurahan Masiri memiliki tingkat banjir rendah, dan sedang yang disebabkan karena aliran air sungai yang tertutup akibat bangunan hunian masyarakat yang mengakibatkan naiknya air sungai serta pengikisan dan pengambilan batuan di sekitar sungai yang mengakibatkan perubahan struktur tanah yang mengaliri air sungai.

### 2. Identifikasi Kerentanan (*Vulnerability*)

Kerentanan dapat dikategorikan atas kerentanan sosial, ekonomi, fisik dan lingkungan. Kerentanan dapat didefinisikan sebagai hasil kali dari *exposure* atau keterpaparan dan *sensivity* atau kepekaan. Keterpaparan dapat diartikan sebagai kondisi terbukanya individu, masyarakat, atau sarana prasarana yang berada dalam pengaruh atau interaksi dengan unsur penyebab bencana atau bahaya. Sedangkan kepekaan adalah kesanggupan bereaksi terhadap penyebab bencana atau bahaya.

a. Kerentanan Sosial

Indikator yang digunakan untuk kerentanan sosial adalah kepadatan penduduk, rasio gender, tingkat kemiskinan, tingkat kecacatan dan tingkat kelompok usia. Indeks kerentanan sosial didasarkan pada bobot rata-rata kepadatan penduduk (60%), kelompok rentan (40%), yang terdiri dari rasio gender (10%), tingkat kemiskinan (10%), tingkat kecacatan (10%) dan kelompok usia (10%). Indikator ini lebih jelas pada Tabel 20 dan ditunjukkan pada Gambar 10.

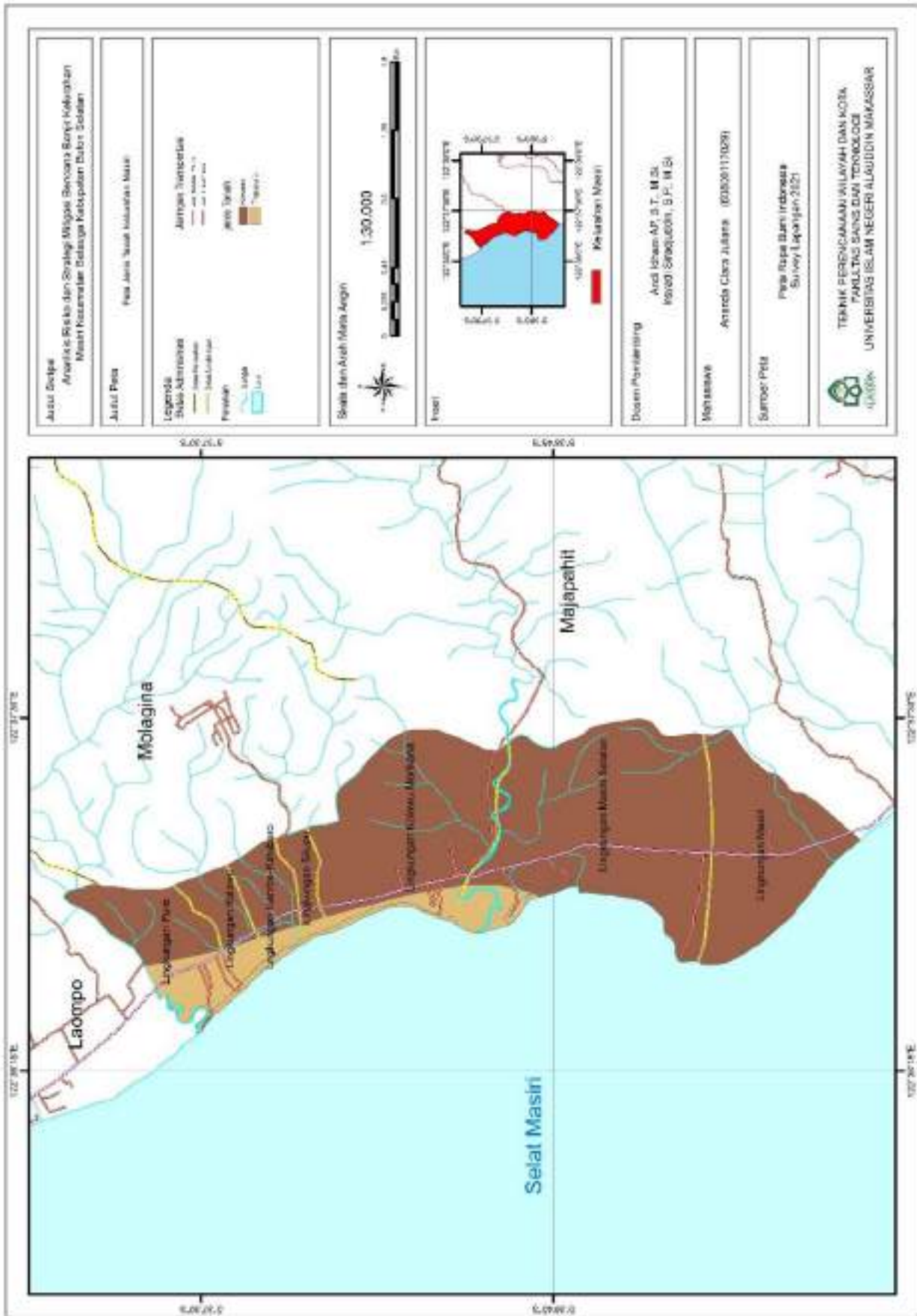
**Tabel 20.** Analisis Indeks Kerentana Sosial

Lingkunan/Desa	Kepadatan Penduduk (60%)	Rasio Jenis Kelamin (10%)	Rasio Orang Cacat (10%)	Rasio Kelompok Umur (10%)	Rasio Kemiskinan (10%)	Hasil Akhir
Masiri Selatan	0,85	0,14	0,025	0,016	0,016	1,04
Masiri	0,98	0,01	0,01	0,01	0,11	1,02
Kolowu	0,64	0,02	0,01	0,015	0,01	0,69
Kolowu Morikana	0,90	0,016	0,01	0,015	0,016	0,95
Silupu	1,11	0,018	0,017	0,015	0,018	1,11
Kambe-Kambero	1,06	0,018	0,017	0,018	0,026	1,18
Pure	0,94	0,009	0,01	0,012	0,014	0,981

Sumber: Hasil Analisis 2021

Keterangan:

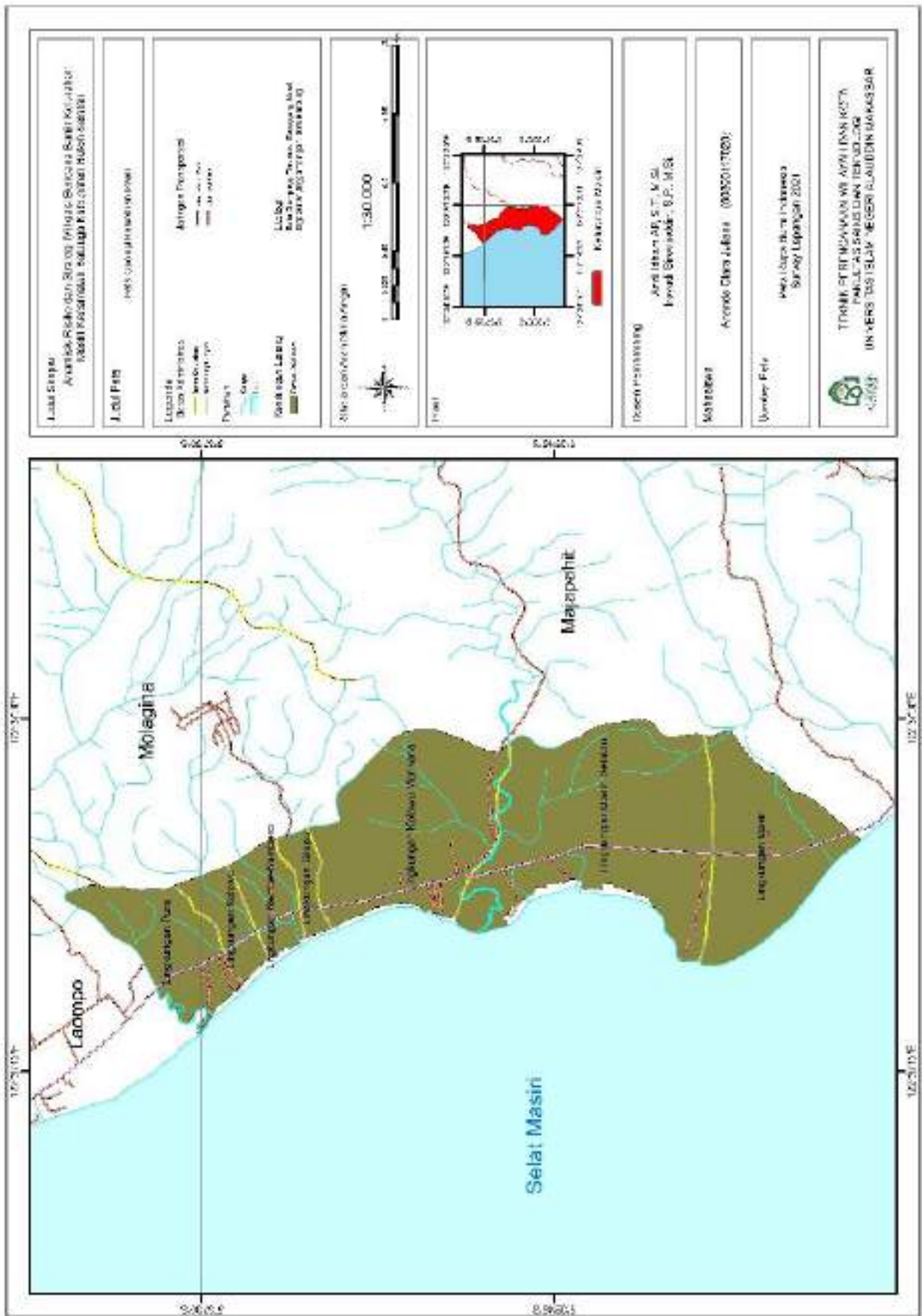
Rendah: 1    Sedang: 2    Tinggi: 3



Gambar 9. Peta Jenis Tanah







Gambar 12. Peta Geologi



### b. Kerentanan Ekonomi

Kerentanan ekonomi menggambarkan keadaan besarnya kehancuran ekonomi dalam menghadapi ancaman bencana. Kinerja ekonomi atau status individu atau masyarakat kemudian menentukan tingkat kerentanan terhadap ancaman bahaya. Secara umum, orang-orang di daerah miskin atau kurang efisien lebih rentan terhadap bahaya. Karena tidak memiliki sumber daya keuangan yang cukup untuk melakukan pencegahan atau mitigasi bencana. Semakin rendah nilai sosio-ekonomi, semakin tinggi kerentanan terhadap bencana. Hasil analisis ditunjukkan pada Tabel 21. Peta kerentanan ekonomi dapat dilihat pada Gambar 11.

**Tabel 21.** Analisis Indeks Kerentanan Ekonomi

Lingkungan/Desa	Lahan Produktif (60%)	PDRB (40%)	Skor Lahan Produktif	Skor PDRB	Hasil Akhir
Masiri Selatan	23.836.000,00	15.896.712,00	1	1	1
Masiri	15.400.000,00	20.708.021,00	1	1	1
Kolowu	46.746.000,00	11.431.920,00	1	1	1
Kolowu Morikana	18.056.000,00	34.671.000,00	1	1	1
Silupu	38.113.000,00	56.127.081,00	1	1	1
Kambe-Kambero	22.780.000,00	25.069.034,00	1	1	1
Pure	27.536.000,00	41.362.000,00	1	1	1

Sumber: Hasil Analisis 2021

Keterangan:

Rendah: 1    Sedang: 2    Tinggi: 3

### c. Kerentanan Fisik

Kerentanan fisik menggambarkan suatu kondisi fisik terhadap faktor bahaya tertentu. Umumnya kerentanan fisik merujuk terhadap perhatian serta kelemahan atau kekurangan pada lokasi serta lingkungan terbangun. Hal ini diartikan sebagai wilayah rentan terhadap bahaya. Kerentanan fisik seperti tingkat kepadatan bangunan, desain serta material yang digunakan untuk infrastruktur dan perumahan, presentase kerusakan jaringan jalan, maupun keberadaan bangunan-bangunan pengendali air juga sangat berpengaruh terhadap kerentanan banjir. Peta



kerentanan fisik dapat dilihat pada gambar 12. Analisis kerentanan fisik yang dapat dilihat pada tabel 22.

**Tabel 22.** Analisis Indeks Kerentanan Fisik

Lingkungan/ Desa	Rumah (40%)	Fasilitas Umum (20%)	Fasilitas Kritis (40%)	Skor Rumah	Skor Fasilitas as umum	Skor Fasilitas Kritis	Hasil Akhir
Masiri Selatan	51.321.000,00	23.050.000,00	0	1,00	1,00	0	0,60
Masiri	71.083.000,00	13.142.011,00	0	1,00	1,00	0	0,60
Kolowu	103.219.000,00	54.219.000,00	0	1,00	1,00	0	0,60
Kolowu Morikana	284.143.036,00	82.034.000,00	0	1,00	1,00	0	0,60
Silupu	41.031.000,00	10.033.000,00	0	1,00	1,00	0	0,60
Kambe- Kambero	17.305.000,00	9.148.000,00	0	1,00	1,00	0	0,60
Pure	11.025.010,00	15.537.000,99	0	1,00	1,00	0	0,60

Sumber: Hasil Analisis 2021

Keterangan:

Rendah: 1    Sedang: 2    Tinggi: 3

#### d. Kerentanan Lingkungan

Lingkungan masyarakat sangat mempengaruhi kerentanan. Orang-orang yang tinggal di tepi sungai, misalnya, selalu berisiko banjir. Kondisi lingkungan menentukan tingkat kerentanan terhadap bahaya bahaya seperti intensitas curah hujan yang tinggi, ketinggian topografi, drainase permukaan, kemiringan lereng suatu daerah, penggunaan lahan dan jenis tanah daerah tersebut. Pada dasarnya, banjir disebabkan oleh curah hujan yang tinggi, sehingga air hujan tidak dapat diserap oleh tanah karena kondisi tanah. Kondisi tanah dipengaruhi oleh tingkat manusia, yang menyebabkan tingkat tutupan lahan dan kerusakan saluran irigasi. Di ujung air, meluap dan genangan air terbentuk, membuat daerah tersebut menjadi daerah rawan banjir. Peta bahaya lingkungan ditunjukkan pada Gambar 13. Hasil analisis ditunjukkan pada Tabel 23.

**Tabel 23.** Analisis Indeks Kerentanan Lingkungan

Lingku- ngan/ Desa	Hutan Lin- dun- g	Hutan Ala- m	Hutan Bak- au	Sem- ak Belu- kar	Raw a	Skor Hutan Lin- dung	Skor Hutan Alam	Skor Hutan Bak- au	Skor Sem- ak Belu- kar	Skor Raw a	Ha- sil Ak- hir
Masiri Selatan	0	0	0,07	0	0	0	0	1,00	0	0	0,10
Masiri	0	0	0,04	0,10	0	0	0	1,00	1	0	0,30
Kolowu	0	0	0,05	0	0	0	0	1,00	0	0	0,10
Kolowu Morikana	0	0	0,03	0	0	0	0	1,00	0	0	0,10
Silupu	0	0	0,03	0	0	0	0	1,00	0	0	0,10
Kambe- Kambero	0	0	0,03	0	0	0	0	1,00	0	0	0,10
Pure	0	0	0	0	0	0	0	1,00	0	0	0,10

Sumber: Hasil Analisis 2021

Keterangan:

Rendah: 1    Sedang: 2    Tinggi: 3

a. Indeks Kerentanan Total

Sehingga, indeks kerentanan ancaman banjir di Kelurahan Masiri adalah:

Indeks kerentanan:  $(0,4 \cdot \text{skor sosial}) + (0,25 \cdot \text{kerentanan ekonomi}) + (0,25 \cdot \text{kerentanan fisik}) + (0,1 \cdot \text{kerentanan lingkungan})$

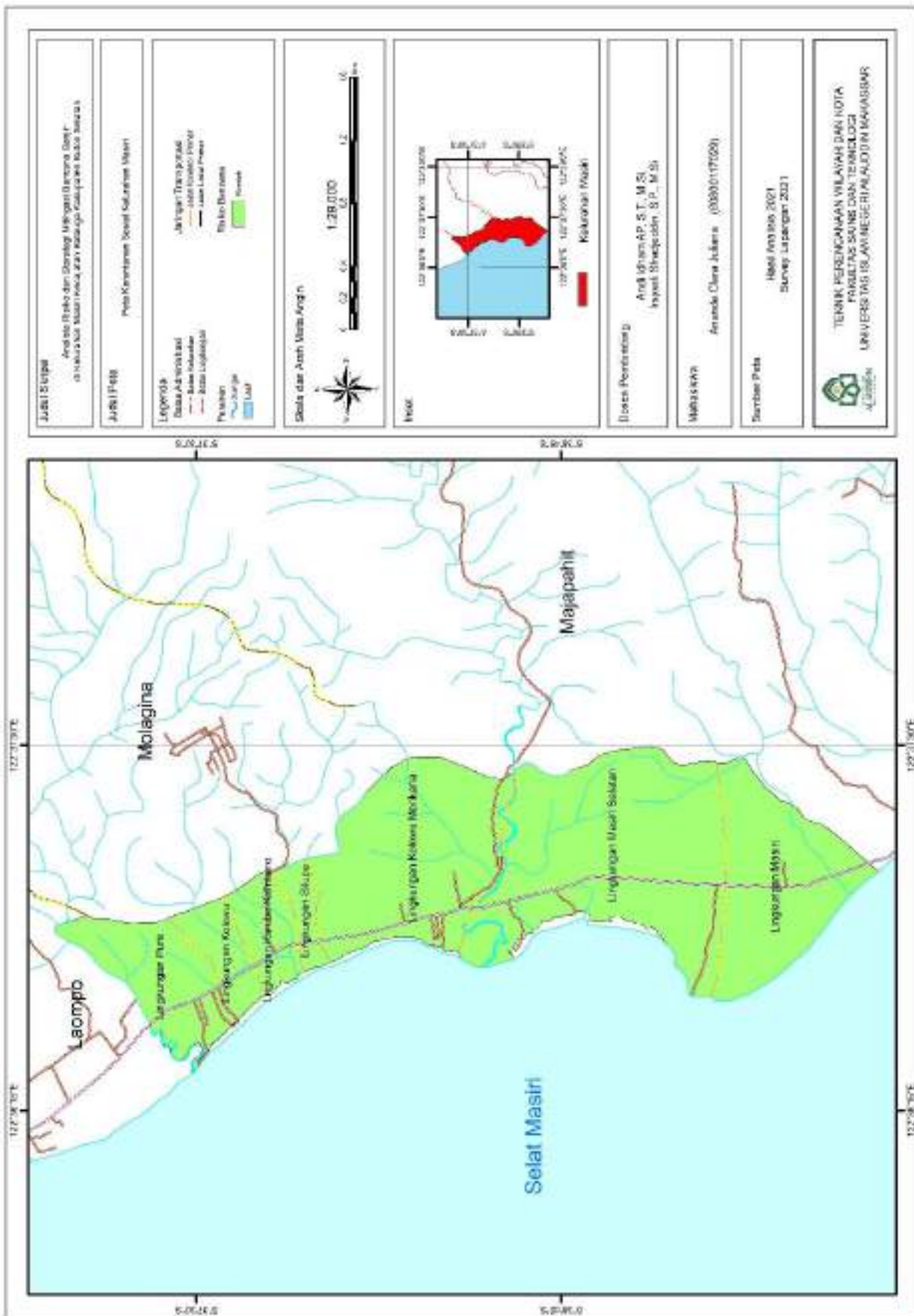
**Tabel 24.** Analisis Indeks Kerentanan Ancaman Banjir

Lingku- ngan/ Desa	Kerentan- an sosial (0,40)	Kerentan- an ekonomi (0,25)	Kerentan- an fisik (0,25)	Kerentan- an lingkungan (0,10)	Indeks Kerentan- an Ancaman Banjir
Masiri Selatan	1,049	1	0,60	0,10	0,43
Masiri	1,021	1	0,60	0,30	0,84
Kolowu	0,699	1	0,60	0,10	0,69
Kolowu Morikana	0,957	1	0,60	0,10	0,79
Silupu	1,1118	1	0,60	0,10	0,85
Kambe- Kambero	1,0698	1	0,60	0,10	0,84
Pure	0,981	1	0,60	0,10	0,80

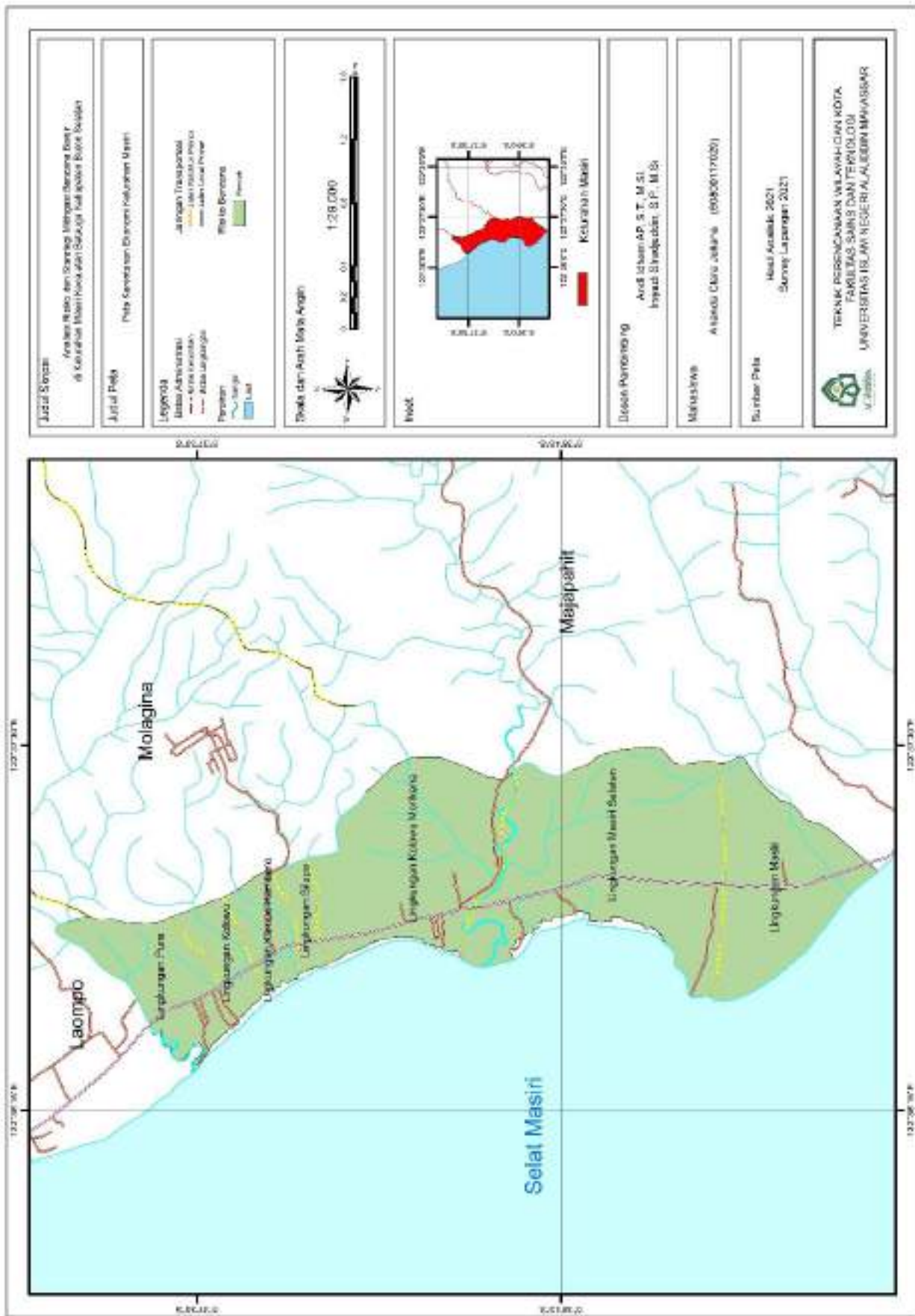
Sumber : Hasil Analisis 2021

Keterangan:

Rendah: 1    Sedang: 2    Tinggi: 3

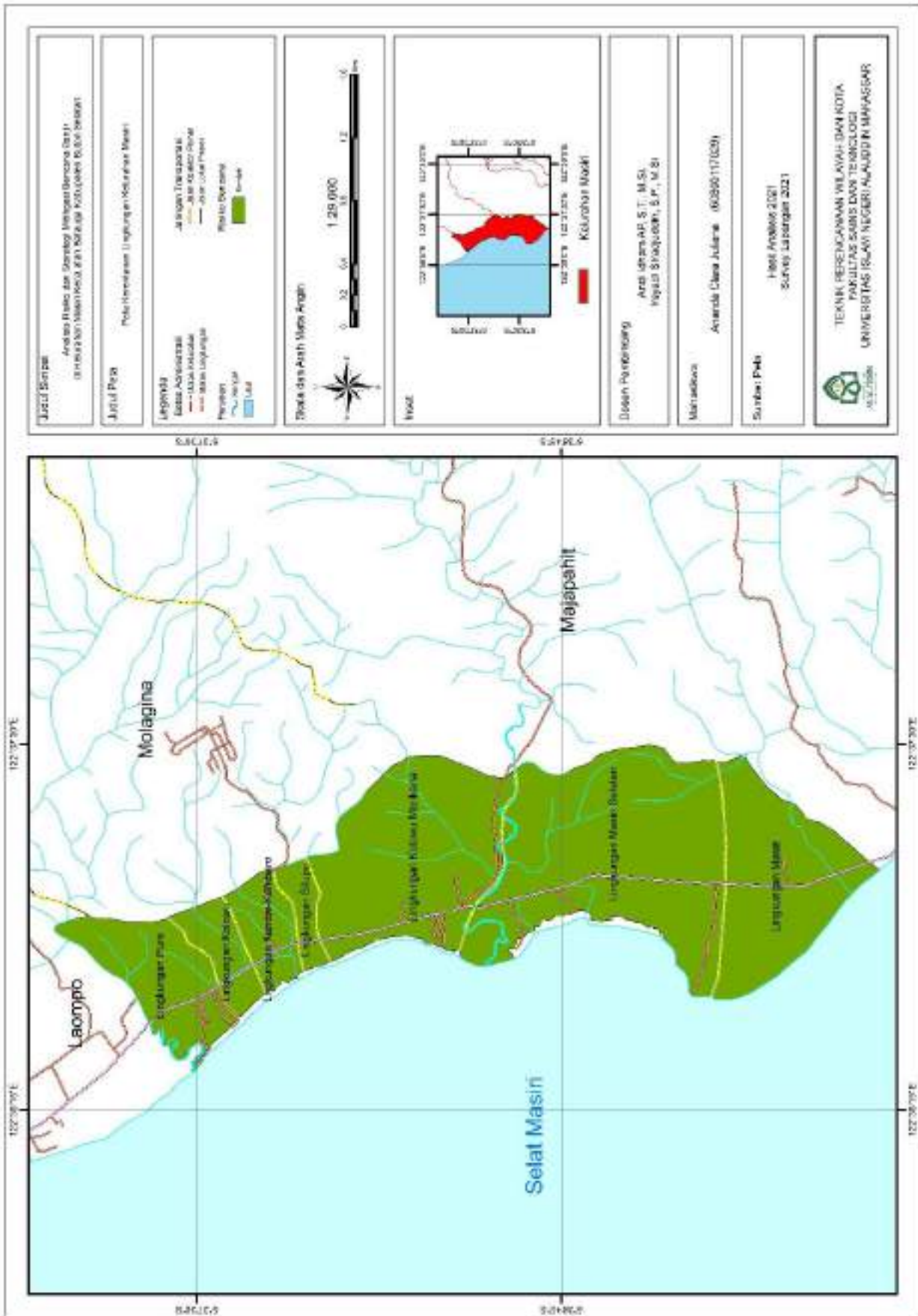


Gambar 14. Peta Kerentanan Sosial



Gambar 15. Peta Kerentanan Ekonomi





Gambar 17. Peta Kerentanan Lingkungan

### 3. Identifikasi Kapasitas (*Capacity*)

Dalam menganalisa kapasitas dapat dilihat melalui level kapasitas. Level kapasitas dapat diperoleh dari tingkat ketahanan daerah dalam waktu tertentu sehingga dalam analisis komponen kapasitas ini, digunakan informasi berdasarkan pencarian data sekunder pemerintah maupun jurnal yang diperoleh dari internet sehingga dapat diperoleh analisis pada tabel 25. Adapun dalam analisis ini diasumsikan bahwa tingkat ketahanan daerah dinilai sama untuk seluruh Lingkungan/Dusun di Kelurahan Masiri.

**Tabel 25.** Analisis Kapasitas

<b>Prioritas</b>	<b>Jumlah</b>
Aturan dan kelembagaan penanggulangan bencana (0,1)	0,38
Peringatan dini dan kajian risiko bencana (0,35)	1,13
Pendidikan Kebencanaan (0,35)	1,48
Pengurangan faktor risiko bencana dasar (0,1)	0,30
Pembangunan kesiapsiagaan pada seluruh daerah (0,1)	0,50
<b>TOTAL</b>	<b>3,80</b>

Sumber: Hasil Analisis 2021

Maka berdasarkan data potensi rendaman serta asuan dari Perka BNPB tentang kajian risiko bencana, diperoleh bahwa tingkat kapasitas Kelurahan Masiri dalam menghadapi banjir berda pada level 3 dimana dapat diartikan bahwa dengan dukungan dan komitmen pemerintah untuk mengurangi risiko bencana telah di dukung dengan kebijakan yang sistematis, namun dengan komitmen dan kebijakan tersebut belum efektif dalam mengurangi risiko bencana yang terjadi. Disisi lain, tingkat kapasitas Kelurahan Masiri juga dapat diketahui berada pada kategori tinggi, sedang, rendah, melalui perhitungan indeks kapasitas yang serupa dapat dilihat pada tabel 26.

**Tabel 26.** Analisis Tingkat Kapasitas

Prioritas	Rata-rata	Jumlah rata-rata
Aturan dan kelembagaan penanggulangan bencana (0,1)	0,94	0,09
Peringatan dini dan kajian risiko bencana (0,35)	0,56	0,19
Pendidikan Kebencanaan (0,35)	0,62	0,21
Pengurangan faktor risiko bencana dasar (0,1)	0,54	0,05
Pembangunan kesiapsiagaan pada seluruh daerah (0,1)	5,00	0,10
<b>TOTAL</b>		<b>0,66</b>

Sumber: Hasil Analisis 2021

Maka berdasarkan perhitungan indeks kapasitas, diperoleh bahwa wilayah Kelurahan Masiri yangterancam banjir memiliki kapasitas yang tergolong rendah dalam menghadapi bencana pada nilai 0,663. Hal tersebut dapat dilihat dengan lebih jelas pada peta kapasitas pada gambar 15.

#### b. Perhitungan Risiko Bencana

Setelah teridentifikasi komponen ancaman (*Hazard*),kerentanan(*vulnerability*), kapasitas (*capacity*), perhitungan risiko bencana Kelurahan Masiri dapat dilakukan dengan menggunakan perhitungan risiko bencana.

Perhitungan risiko bencana Kelurahan Masiri kemudian dilakukandengan nilai indeks hasil ancaman(H), kerentanan (V), dan kapasitas (C) yang telah diidentifikasi. Indeks ancaman diperoleh berdasarkan kategori ancaman tinggi, sedang, maupun rendah dari daerah terpapar bencana. Indeks kerentanan diperoleh sesuai dengan perhitungan indeks kapasitas. Dengan demikian, perhitungan nilai komponen tujuh lingkungan/Desa di Kelurahan Masiri yang terpapar bencana berdasarkan rumus risiko bencana menghasilkan nilai indeks risiko dapat dilihat pada tabel 27.



**Tabel 27. Perhitungan Risiko Bencana**

Lingkungan/Dusun	H	V	C	HxV	1-C	(HxV)x(1-C)	R
Masiri Selatan	1	0,43	0,67	0,42	0,33	0,14	0,52
Masiri	1	0,84	0,67	0,83	0,33	0,27	0,65
Kolowu	2	0,69	0,67	1,38	0,33	0,45	0,77
Kolowu Morikana	1	0,79	0,67	0,79	0,33	0,26	0,639
Silupu	1	0,85	0,67	0,85	0,33	0,28	0,65
Kambe-Kambero	2	0,84	0,67	1,67	0,33	0,55	0,82
Pure	2	0,80	0,67	1,60	0,33	0,52	0,80

Sumber: Hasil Analisis 2021

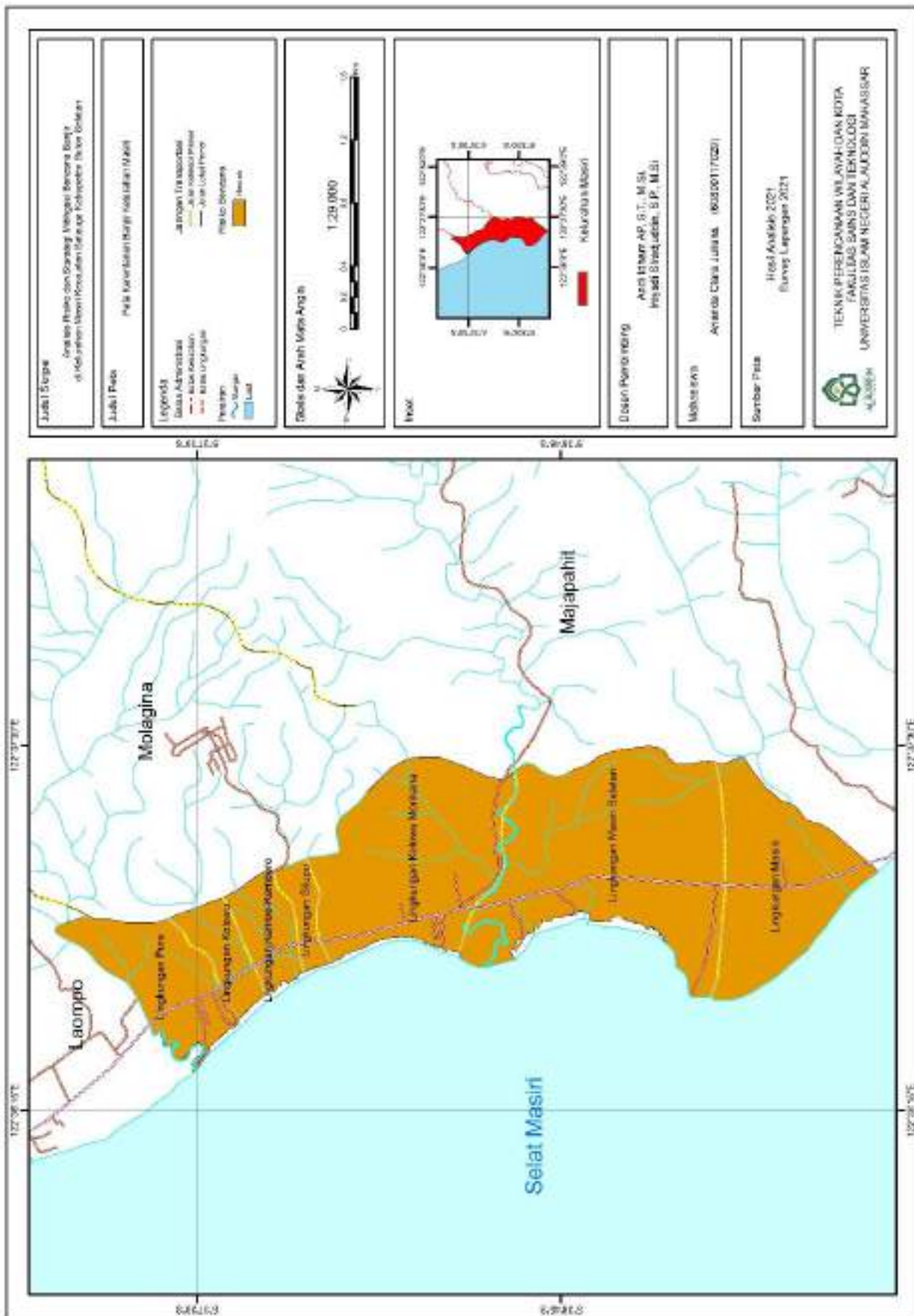
Keterangan:

Renda: 1    Sedang: 2    Tinggi : 3

Maka berdasarkan perhitungan risiko bencana ketujuh lingkungan/Desa di Kelurahan Masiri yang terpapar bencana banjir, didapati bahwa Lingkungan Masiri Selatan memiliki indeks risiko sebesar 0,520, Lingkungan Masiri memiliki indeks risiko sebesar 0,651, Lingkungan Kolowu memiliki indeks risiko sebesar 0,610, Lingkungan Kolowu Morikana memiliki indeks risiko sebesar 0,639, Lingkungan Silupu memiliki indeks risiko sebesar 0,655, Lingkungan Kambe-Kambero memiliki indeks risiko sebesar 0,651, dan Lingkungan Pure memiliki indeks risiko sebesar 0,641. Dengan demikian, dapat disimpulkan bahwa ketujuh Lingkungan/Dusun memiliki tingkat risiko yang rendah. Sebagaimana terlihat pada gambar 16.

### C. Strategi Mitigasi Bencana

Dari Hasil analisis risiko bencana, maka strategi mitigasi yang digunakan yaitu menggabungkan mitigasi struktural dan non struktural serta kajian teknis yang mengarah pada pengendalian dan pemanfaatan ruang dengan harapan dapat mengurangi risiko bencana yang terjadi di Kelurahan Masiri. Pengurangan risiko bencana melalui mitigasi struktural dan non struktural di antaranya sebagai berikut:



Gambar 18. Peta Kerentanan Banjir



Mitigasi Struktural dan Non Struktural pada sebelum, saat dan setelah terjadi bencana terhadap Daerah Rawan Banjir

1. Memfasilitasi, mengendalikan dan bertanggung jawab atas kegiatan pengumpulan dana dan barang untuk penanggulangan bencana
2. Pembentukan dan pelatihan tim reaksi cepat
3. Pembagian peran tim penyelamat
4. Mengkoordinasikan dan melaksanakan rehabilitasi dan rekontruksi
5. Melakukan evaluasi pra-bencana

Selain daripada mitigasi struktural dan non struktural yang dilakukan dalam mengatasi risiko yang terjadi salah satu hal yang harus dilakukan adalah melakukan langkah teknis yang mengarah pada pengendalian dan pemanfaatan ruang. Hal ini di dasarkan dari hasil kajian menggunakan GIS dalam penataan ruang tidak terdapatnya dampak yang berisiko tinggi sehingga rangkaian teknis ini mendukung arah dan mitigasi pengurangan risiko bencana yang terjadi di Kelurahan Masiri Kecamatan Batauga Kabupaten Buton Selatan diantaranya:

1. Melakukan relokasi pada bangunan hunian yang ada di sekitar sungai yang mengakibatkan tidak tersalurkannya air sungai dengan baik sampai ke laut menyebabkan air sungai meluap dan menimbulkan banjir. Hal ini dapat dilihat pada gambar 17.



**Gambar 20.** Pembangunan di Daerah Aliran Sungai

2. Meningkatkan pertumbuhan ekonomi melalui sektor pariwisata dengan memberikan usaha yang kondusif bagi investasi. Hal ini dilakukan atas

dasar kegiatan ekonomi yang dilakukan di Kelurahan Masiri ini umumnya merusak lingkungan karena pencarian dan pengikisan lereng untuk mencari batu dapat menyebabkan tidak tertahannya laju aliran air yang turun ketika hujan dapat menyebabkan semakin cepatnya meluapnya air sungai yang dapat menimbulkan banjir

Dari kedua pelaksanaan teknis diatas perlunya dukungan penyusunan dan penetapan terkait kebijakan yang mengharuskan masyarakat untuk tidak melakukan kegiatan yang menimbulkan risiko banjir serta dapat meninjau kembali terkait kajian tata ruang serta perubahan fungsi lahan yang terjadi dalam pemutusan penetapan kebijakan.





#### D. Intergrasi Keislaman

Al-Qur'an menggambarkan bagaimana bencana Allah turunkan untuk memperingatkan kepada manusia, sehingga musibah apapun yang menimpah terjadi disebabkan oleh tanganmu sendiri dan Allah Maha Pengampun.

وَمَا أَصَابَكُمْ مِنْ مُصِيبَةٍ فَبِمَا كَسَبَتْ أَيْدِيكُمْ وَيَعْفُوا عَنْ كَثِيرٍ

terjemahnya:

Dan musibah apa pun yang menimpa kamu adalah disebabkan oleh perbuatan tanganmu sendiri, dan Allah memaafkan banyak (dari kesalahan-kesalahanmu). (Q.S. asy-Syurah/42:30)

Dari ayat dijelaskan bahwa Allah swt telah menunjukkan beberapa kebaikan sebagai salah satu anugerah yang bersumber darinya dan Allah SWT menyatakan bahwa musibah yang kamu peroleh adalah akibat perbuatanmu sendiri. Dan Allah SWT berfirman Dan musibah apapun yang menimpah kamu, kapan dan dimanapun, adalah disebabkan oleh tanganmu sendiri. Itu semua karena kecerobohan, kesalahan, dan kemaksiatan yang kamu lakukan sendiri dan walaupun begitu, Allah SWT tetap memaafkan banyak dari kesalahan-kesalahanmu itu.

وَتِلْكَ الْقُرَىٰ أَهْلَكْنَاهُمْ لَمَّا ظَلَمُوا وَجَعَلْنَا لِمَهْلِكِهِمْ مَوْعِدًا

terjemahnya:

Dan (penduduk) negeri itu telah Kami binasakan ketika mereka berbuat zalim, dan telah Kami tetapkan waktu tertentu bagi kebinasaan mereka. (Q.S al-Kahf/18:59)

Dari ayat diatas pula menjelaskan risiko bencana akibat ulah manusia itu sendiri bahwa Allah swt mengatakan kepada hambahnya maka akan kami binasakan ketika mereka berbuat zalim, dan telah kami tetapkan waktu tertentu bagi kebinasaan mereka. Hal ini juga dapat diselaraskan dengan kajian ini bahwa siapa pun yang menyebabkan rusaknya lingkungan yang telah Allah berikan

maka pada waktu tertentu akan di binasakan oleh Allah melalui kejadian atau peristiwa tertentu.

إِنَّ اللَّهَ لَا يُغَيِّرُ مَا بِقَوْمٍ حَتَّىٰ يُغَيِّرُوا مَا بِأَنْفُسِهِمْ ۗ

terjemahnya:

Sesungguhnya Allah tidak akan mengubah keadaan suatu kaum sebelum mereka mengubah keadaan diri mereka sendiri. (Q.S ar-ra'd/13:11)

Selain beberapa ayat di atas, ayat ini juga menjelaskan bahwa perubahan nasib seseorang menjadi lebih baik di tangan seseorang, tentu tidak ada orang yang gagal dari usahanya. At-Thabari salah satu ulama juga menjelaskan bahwa semua orang itu dalam kebaikan dan kenikmatan. Allah swt tidak akan mengubah kenikmatan-kenikmatan seseorang kecuali mereka mengubah kenikmatan menjadi keburukan sebab perilakunya sendiri dengan bersikap zalim dan saling bermusuhan kepada saudaranya sendiri.



## **BAB V**

### **PENUTUP**

#### **A. Kesimpulan**

Berikut merupakan hal-hal yang dapat disimpulkan dari penelitian sebagai berikut:

1. Berdasarkan kajian ancaman bencana, terdapat tujuh Lingkungan/Dusun di Kelurahan Masiri yang berada dalam wilayah yang memiliki kerentanan banjir yang rendah. Berdasarkan kajian risiko bencana dan kapasitas bencana, Kelurahan Masiri memiliki kapasitas rendah dalam mitigasi dan penanggulangan bencana
2. Strategi pengurangan risiko bencana dilakukan sebelum, saat, dan setelah terjadinya bencana melalui integrasi *stakeholder* sehingga dapat meminimalisir terjadinya risiko bencana banjir di Kelurahan Masiri Kecamatan Batauga Kabupaten Buton Selatan.

#### **B. Saran**

Berdasarkan hasil analisis dan pembahasan mengenai kesimpulan, maka peneliti merekomendasikan beberapa saran dalam strategi penanganan banjir di Kelurahan Masiri sebagai berikut:

1. Pemerintah Kabupaten Buton Selatan kiranya Melakukan mitigasi struktural dengan membangun tanggul laut
2. Melakukan mitigasi non-struktural dengan merumuskan dan menguatkan kebijakan mitigasi bencana di Kabupaten Buton Selatan Khususnya Kelurahan Masiri
3. Meningkatkan *awareness* dengan membudayakan kepedulian masyarakat lokal terhadap ketahanan bencana.

4. Melakukan *preparedness* dengan meletakkan dan memelihara signage di sekitar Membuat *early warning system* dengan menempatkan sirine secara strategis dengan pertimbangan terhadap jangkauan suara
5. Melakukan *response and rehabilitation* dengan mempengaruhi data risiko bencana secara periodic demi perumusan strategi pengurangan risiko bencana yang optimal
6. Melakukan *reconstruction* dengan meningkatkan kualitas sarana dan prasarana



## DAFTAR PUSTAKA

- Agustri, M. P. (2010). Tingkat Risiko Bencana Banjir Di Kota Bandar Lampung Serta Upaya Pengurangannya Berbasis Penataan Ruang. *Antimicrobial Agents and Chemotherapy*, 58(12), 1–24.
- Anonim, 2013. Mitigasi Bencana Banjir: Pengertian, Jenis dan Upaya Penanggulangannya
- Askal, M. (2018). *Strategi Penanggulangan Resiko Bencana Pada Badan Disaster Risk Management Strategy in Buton District Disaster. Jurnal ilmu komunikasi I(I)*, 1–8.
- Badan Nasional Penanggulangan Bencana No.2 Tahun 2012 Pedoman Umum Pengkajian Risiko Bencana
- Badan Pusat Statistik. Kabupaten Buton Selatan Dalam Angkat.2020
- Badan Penanggulangan Bencana Daerah Kabupaten Buton Selatan.Tanggap Darurat Bencana. 2021
- Dian Hudawan Santoso. (2019). Penanggulangan Bencana Banjir Berdasarkan Tingkat Kerentanan dengan Metode Ecodrainage Pada Ekosistem Karst di Dukuh Tunggu, Desa Girimulyo, Kecamatan Panggang, Kabupaten Gunung kidul, DIY.
- Haryani Fanni,2012. Persepsi Masyarakat Kampung Cieunteung, Kabupaten Bandung tentang Rencana Relokasi Akibat Bencana Banjir. *jurnal Perencanaan Wilayah dan Kota vol. 25, no. 1, hlm. 38-58*,
- Hermon, Dedi. 2015. Geografi Bencana Alam.Jakarta: PT Rajagrafindo Persada.
- Kodoatie, Robert J & Sugiyanto. 2002. Banjir: Beberapa Penyebab dan Metode Pengendaliannya dalam Perspektif Lingkungan. *Yogyakarta: Pustaka Pelajar*.
- Jenggawah, N., Pada, S., Berpikir, K., Dan, K., & Belajar, M. (2010). *Digital Digital Repository Repository Universitas Universitas Jember Jember Digital Jember Digital Repository Repository Universitas Universitas Jember*.
- Ningrum, S., & Ginting, K. G. (2020). Strategi penanganan banjir berbasis mitigasi bencana pada kawasan rawan bencana banjir di Daerah Aliran Sungai Seulalah Kota Langsa. *Geography Science Education Journal*, 1(1), 6–13.
- Mardikaningsih, S. M., Muryani, C., & Nugraha, S. (2017). Studi Kerentanan Dan Arah Mitigasi Bencana Banjir Di Kecamatan Puring Kabupaten Kebumen Tahun 2016. *Jurnal Geo Eco*, 3(2), 157–163. Ererere
- Nurjanah, R. Sugiharto, Dede Kuswanda, Siswanto BP dan Adikoesoemo. 2013. Manajemen Bencana.: *Alfabeta Priyambodo*,

- Paramita, B., Alberdi, H.A., & Sagala S. 2017. Perspektif Penataan Ruang Berbasis Mitigasi Bencana Alam dan Adaptasi Perubahan Iklim pada Permukiman Padan dan Kumuh: Preseden pada Kampung Kota Bandung. Dalam buku Masyarakat Tangguh Bencana.
- Pahrul, Razikin; Rosalina, K. D. A. (2017). Strategi Penanggulangan Bencana Banjir Berdasarkan Persepsi Masyarakat Di Kecamatan Barabai Kabupaten Hulu Sungai Tengah. *Jurnal Pendidikan Geografi*, 4(1), 27.
- Suprpto. 2011. Statistik Pemodelan Bencana Banjir Indonesia (Kejadian 2002-2010). *Jurnal Penanggulangan Bencana*. 2 (2). Surminski,
- Tina Ratnawati, V. P. (2019). *Strategi pengurangan risiko bencana banjir akibat perubahan lingkungan*. 30–43.
- Undang Undang no 24 tahun. (2007). *Undang Undang No 24 Tahun*, 3(September).
- Undang-Undang RI No. 16 Tahun 2014 Tentang Pembentukan Kabupaten Buton Selatan di Provinsi Sulawesi Tenggara.
- Utara, B. M. (2017). Strategi Penanganan Banjir Berbasis Mitigasi Bencana Pada Kawasan Rawan Bencana Banjir Di Kecamatan Bolangitang Barat Kabupaten Bolaang Mongondow Utara. *Spasial*, 4(3), 108–120.
- Wicaksono, R. D., & Pangestuti, E. (2019). Analisis Mitigasi Bencana Dalam Meminimalisir Risiko Bencana. *Jurnal Administrasi Bisnis (JAB)*, 71(1), 8–17.

## DAFTAR RIWAYAT HIDUP



**Ananda Clara Juliana** Lahir di Kendari tanggal 5 Juli tahun 1999, merupakan anak ke dua dari 4 bersaudara. Anak dari pasangan Ayahanda Amiruddin dan Ibunda Aswarawati. Penulis memulai pendidikan Formal di TK Raudhatul Athfal Perwanida Kendari pada Tahun 2004-2005. Kemudian melanjutkan pendidikan di tingkat sekolah dasar di

SD Negeri 01 Kendari Barat pada tahun 2005-2012, setelah itu melanjutkan pada tingkat sekolah menengah pertama di SMP Negeri 2 Kendari pada Tahun 2012-2014, dan sekolah menengah akhir di SMA Negeri 9 Kendari pada tahun 2014-2017. Hingga pada akhirnya memilih melanjutkan studi ke jenjang yang lebih tinggi dan Masuk di UIN Alauddin Makassar melalui jalur penerimaan Seleksi Nasional Masuk Perguruan Tinggi Negeri (SNMPTN) pada tahun 2017 pada Jurusan Teknik Perencanaan Wilayah dan Kota Fakultas Sains dan Teknologi Universitas Islam Negeri (UIN) Alauddin Makassar pada tahun 2017, dan telah berhasil meraih gelar sarjana selama 4 Tahun 4 Bulan.