

**MITIGASI BENCANA TSUNAMI DI SEMPADAN PANTAI
KECAMATAN UJUNG BULU KABUPATEN BULUKUMBA**



UNIVERSITAS ISLAM NEGERI
ALAUDDIN
M A K A S S A R

Skripsi

Diajukan Untuk Memenuhi Salah Satu Syarat Meraih Gelar
Sarjana Teknik Jurusan Teknik Perencanaan Wilayah dan Kota
Pada Fakultas Sains dan Teknologi
UIN Alauddin Makassar

Oleh :

ANDI TENRI KHALIK JABBAR


NIM. 60800118065

**JURUSAN TEKNIK PERENCANAAN WILAYAH DAN KOTA
FAKULTAS SAINS DAN TEKNOLOGI
UNIVERSITAS ISLAM NEGERI ALAUDDIN MAKASSAR
TAHUN 2022**

PERNYATAAN KEASLIAN SKRIPSI

Dengan penuh kesadaran, penyusun yang bertanda tangan dibawah ini menyatakan bahwa skripsi ini benar adalah hasil karya penyusun sendiri. Jika dikemudian hari terbukti bahwa ia merupakan duplikat, tiruan, plagiat atau dibuat oleh orang lain, sebagian atau seluruhnya, maka skripsi dan gelar yang diperoleh karenanya batal demi hukum.

Gowa, 9 Februari 2022



Andi Tenzil Khalik Jabbar
NIM: 60800118065

UNIVERSITAS ALAUDDIN

PERSETUJUAN SKRIPSI

Judul Skripsi : Mitigasi Bencana Tsunami Di Sempadan Pantai
Kecamatan Ujung Bulu Kabupaten Bulukumba

Nama Mahasiswa : Andi Tenri Khalik Jabbar

NIM : 60800118065


Jurusan : Teknik Perencanaan Wilayah Dan Kota

Fakultas : Sains Dan Teknologi


Disetujui Komisi Pembimbing

Pembimbing I

Pembimbing II



Dr. Eng. Ilham Alimuddin, S.T.,M.Gis




Nurul Istiqamah Ulil Albab, S.T.,M.Sc


Mengetahui

Dekan fakultas Sains dan Teknologi
UIN Alauddin Makassar

Ketua Jurusan Teknik Perencanaan
Wilayah dan Kota



Prof. Dr. Muhammad Halifah Mustami, M.Pd
Nip. 19710412 200003 1 001



A. Idham A.P., S.T.,M.Si
Nip. 19761007 200912 100 2

PENGESAHAN SKRIPSI


Skripsi yang berjudul "Mitigasi Bencana Tsunami di Sempadan Pantai Kecamatan Ujung Bulu Kabupaten Bulukumba" yang disusun oleh Andi Tenri Khalik Jabbar NIM: 60800118065. mahasiswa Jurusan Teknik Perencanaan Wilayah dan Kota pada Fakultas Sains dan Teknologi UIN Alauddin Makassar, telah diuji dan dipertahankan dalam sidang *munaqasyah* yang diselenggarakan pada hari Rabu, tanggal 9 Februari 2022, dinyatakan telah dapat diterima sebagai salah satu syarat untuk memperoleh gelar Sarjana Perencanaan Wilayah dan Kota dalam Ilmu Teknik Perencanaan Wilayah dan Kota, Jurusan Teknik Perencanaan Wilayah dan Kota

Gowa, 17 Februari 2022

DEWAN PENGUJI

Ketua	: Sjamsiah, S.Si.,M.Si., Ph.d	(.....)
Sekretaris	: Andi Idham AP, S.T., M.Si	(.....)
Penguji I	: Fahmyddin A. Tauhid, S.T.,M.Arch.,Ph.D	(.....)
Penguji II	: Dr. Sohrah, M.Ag	(.....)
Pembimbing I	: Dr. Eng. Ilham Alimuddin, S.T.,M.Gis	(.....)
Pembimbing II	: Nurul Istiqamah Ulil Albab, S.T.,M.Sc	(.....)

Diketahui oleh:
Dekan Fakultas Sains dan Teknologi
UIN Alauddin Makassar,


Prof. Dr. Muhammad Halifah Mustami, M.Pd
Nip. 19710412 200003 1 001

KATA PENGANTAR

بِسْمِ اللَّهِ الرَّحْمَنِ الرَّحِيمِ

Assalamualaikum Warahmatullahi Wabarakatuh

Maha Kuasa Allah swt atas segala limpahan Rahmat-Nya, sehingga penulis dapat menyelesaikan penyusunan skripsi ini dalam bentuk maupun isinya. Semoga skripsi ini dapat dipergunakan sebagai salah satu acuan, petunjuk maupun pedoman bagi pembaca dalam pemahaman mahasiswa tentang mitigasi bencana di sekitar sempadan pantai. Pembuatan skripsi ini bertujuan untuk menyelesaikan tugas akhir agar meraih gelar Sarjana Perencanaan Wilayah dan Kota dalam Program Studi Perencanaan Wilayah dan Kota, Fakultas Sains dan Teknologi, Universitas Islam Negeri Alauddin Makassar. Dengan judul penelitian **“Mitigasi Bencana Tsunami di Sempadan Pantai Kecamatan Ujung Bulu Kabupaten Bulukumba”**.

Skripsi ini masih jauh dari kesempurnaan. Oleh karena itu harapan kepada para pembaca untuk memberikan masukan-masukan yang bersifat membangun untuk kesempurnaan skripsi ini. Selain itu penulis juga mengucapkan terima kasih yang setinggi-tingginya kepada:

1. Orang tua dan keluarga penulis, ayahanda **Drs. A. Abd. Khalik Rauf., M.Si** dan Ibunda **Andi Rosdianah Jabbar.,S.E** yang senantiasa memberikan dukungan baik berupa moril maupun materil yang tidak mungkin dapat tergantikan, Semoga Allah swt melimpahkan rahmat dan inayahnya sehingga tercurahkan karuniah bagi kalian, dilimpahkan rahmat, umur yang panjang, serta kesehatan sehingga dapat melihat penulis menjadi manusia yang bisa

membahagiakan kalian. Serta terimakasih kepada Saudari **Andi Batari K. Jabbar, S.Pt., M.Si** dan saudara **Andi Luthfi Khalik Jabbar**.

2. **Prof. Hamdan Juhannis, M.A., Ph.D** selaku rektor Universitas Islam Negeri Alauddin Makassar beserta seluruh jajarannya.
3. **Prof. Dr. Muhammad Halifah Mustami, M.Pd** selaku Dekan Fakultas Sains dan Teknologi Universitas Islam Negeri Alauddin Makassar beserta dengan jajarannya.
4. **A. Idham A.P., S.T.,M.Si** selaku Ketua Jurusan Teknik Perencanaan Wilayah dan Kota Universitas Islam Negeri Alauddin Makassar
5. **Dr. Henny Haerany G., S.T., M.T** selaku Sekertaris Jurusan Teknik Perencanaan Wilayah dan Kota Universitas Islam Negeri Alauddin Makassar.
6. **Dr. Eng. Ilham Alimuiddin, S.T.,M.Gis** dan **Nurul Istiqamah Ulil Albab, S.T.,M.Sc** selaku Dosen Pembimbing yang telah meluangkan waktu, tenaga dan pikirannya untuk memberikan bimbingan dan pengarahan kepada penulis.
7. **Fahmyddin A. Tauhid, S.T.,M.Arch.,Ph.D** dan **Dr. Sohrah, M.Ag** selaku penguji yang banyak memberikan masukan dan arahan kepada penulis selama penyusunan tugas akhir hingga selesai.
8. Para Dosen, Staf Administrasi Fakultas Sains dan Teknologi, dan Staf Jurusan teknik Perencanaan Wilayah dan kota yang telah banyak memberikan bantuan selama menempuh perkuliahan.
9. Teman-teman angkatan **Pioneer** yang telah memberikan dukungan dan

semangat bagi penulis hingga dapat menyelesaikan tugas akhir, semoga teman-teman juga dapat segera menyusul menyelesaikan tugas akhir.


10. Sahabat serta rekan-rekan yang selalu mendukung penulis.
11. Senior yang senantiasa memberikan masukan serta arahan dalam penulisan.
12. Semua pihak yang tidak dapat saya sebutkan satu persatu yang telah memberikan bantuan dalam pemenuhan isi skripsi ini.

Harapannya semoga skripsi ini membantu menambah pengetahuan dan pengalaman bagi para pembaca, sehingga saya dapat memperbaiki bentuk maupun isi skripsi ini sehingga kedepannya dapat lebih baik.

Walaikumsalam Warahmatullahi Wabarakatuh

Gowa, 09 Februari 2022

Penulis



Andi Tenri Khalik Jabbar

Nim : 60800118065

DAFTAR ISI

HALAMAN SAMPUL	
HALAMAN JUDUL	
PERNYATAAN KEASLIAN SKRIPSI	
PERSETUJUAN PEMBIMBING	
PENGESAHAN SKRIPSI	
KATA PENGANTAR.....	i
DAFTAR ISI.....	iv
DAFTAR TABEL.....	vi
DAFTAR GAMBAR.....	viii
ABSTRAK	xi
BAB I PENDAHULUAN	1
<i>A. Latar Belakang.....</i>	<i>1</i>
<i>B. Rumusan Masalah.....</i>	<i>8</i>
<i>C. Tujuan dan Manfaat Penelitian.....</i>	<i>8</i>
<i>D. Ruang Lingkup Penelitian.....</i>	<i>10</i>
<i>E. Sistematika Pembahasan.....</i>	<i>10</i>
BAB II TINJAUAN PUSTAKA.....	12
<i>A. Pengertian Bencana.....</i>	<i>12</i>
<i>B. Pengertian Mitigasi Bencana.....</i>	<i>13</i>
<i>C. Pengertian Bencana Tsunami.....</i>	<i>14</i>
<i>D. Pengertian Sempadan Pantai.....</i>	<i>15</i>
<i>E. Mitigasi Bencana Tsunami.....</i>	<i>16</i>
<i>F. Penyebab Terjadinya Tsunami.....</i>	<i>19</i>
<i>G. Dampak Bencana Tsunami.....</i>	<i>22</i>
<i>H. Pengelolaan Kawasan Pesisir.....</i>	<i>23</i>
<i>I. Weighted Overlay dalam Sistem Informasi Geografis (SIG).....</i>	<i>29</i>
<i>J. Penginderaan Jauh Citra Satelit Landsat-8.....</i>	<i>33</i>
<i>K. Parameter Kerentanan Tsunami.....</i>	<i>37</i>
<i>L. Preseden Upaya Mitigasi Bencana Tsunami Di Indonesia</i>	<i>41</i>

<i>M. Penelitian Terdahulu.....</i>	47
BAB III METODOLOGI PENELITIAN	50
<i>A. Lokasi dan Waktu Penelitian.....</i>	50
<i>B. Jenis dan Sumber Data</i>	51
<i>C. Metode Pengumpulan Data.....</i>	52
<i>D. Variabel Penelitian</i>	52
<i>E. Metode Analisis.....</i>	53
<i>F. Definisi Operasional</i>	53
<i>G. Kerangka Pikir.....</i>	55
BAB IV HASIL DAN PEMBAHASAN	56
<i>A. Gambaran Umum Wilayah Kabupaten Bulukumba.....</i>	56
<i>B. Gambaran Umum Wilayah Kecamatan Ujung Bulu.....</i>	59
<i>C. Analisis Tingkat Kerentanan Tsunami</i>	72
<i>D. Tingkat Kerentanan Tsunami di Kecamatan Ujung Bulu Berdasarkan Pola Ruang.....</i>	82
<i>E. Penerapan Mitigasi Bencana Dalam Penataan Ruang Di Kawasan Pesisir Pantai Kecamatan Ujung Bulu</i>	92
<i>F. Tinjauan Penelitian Dalam Prespektif Islam.....</i>	104
BAB V PENUTUP.....	106
<i>A. Kesimpulan.....</i>	106
<i>B. Saran</i>	107
DAFTAR PUSTAKA	108
DAFTAR RIWAYAT HIDUP	113

DAFTAR TABEL

Tabel 1.	Parameter kerentanan tsunami berdasarkan jarak dari garis pantai ...	38
Tabel 2.	Parameter kerentanan tsunami berdasarkan jarak dari Sungai	38
Tabel 3.	Parameter kerentanan tsunami berdasarkan ketinggian wilayah.....	39
Tabel 4.	Parameter kerentanan tsunami berdasarkan jarak dari Sungai	40
Tabel 5.	Penelitian Terdahulu.....	47
Tabel 6.	Variabel Penelitian	52
Tabel 7.	Luas Wilayah Kecamatan Di Kabupaten Buukumba Tahun 2020.....	57
Tabel 8.	Luas Kelurahan Di Kecamatan Ujung Bulu Tahun 2019.....	60
Tabel 9.	Luas Sebaran Jenis Tanah di Kecamatan Ujung Bulu	61
Tabel 10.	Luas Sebaran Jenis Batuan di Kecamatan Ujung Bulu	61
Tabel 11.	Luas Penggunaan Lahan di Kecamatan Ujung Bulu.....	62
Tabel 12.	Jumlah dan Kepadatan Penduduk Tiap Kelurahan di Kecamatan ujung Bulu	62
Tabel 13.	Jumlah Penduduk Kecamatan Ujung Bulu Berdasarkan Jenis Kelamin	64
Tabel 14.	Tingkat Kerentanan Tsunami Di Kecamatan Ujung Bulu Berdasarkan Jarak Dari Garis Pantai.....	72
Tabel 15.	Tingkat Kerentanan Tsunami Di Kecamatan Ujung Bulu Berdasarkan Jarak Dari Sungai	73
Tabel 16.	Tingkat Kerentanan Tsunami Di Kecamatan Ujung Bulu Berdasarkan Ketinggian Wilayah.....	74
Tabel 17.	Tingkat Kerentanan Tsunami Di Kecamatan Ujung Bulu Berdasarkan Kemiringan Lereng	75
Tabel 18.	Hasil Analisis Weighted Overlay Parameter Kerentanan Tsunami Di Kecamatan Ujung Bulu	75

Tabel 19. Tingkat Kerentanan Tsunami Masing-Masing Kelurahan di Kecamatan Ujung Bulu	76
Tabel 20. Rencana Pola Ruang Kawasan Lindung dan Kawasan Budidaya Di Kecamatan Ujung Bulu	83
Tabel 21. Tingkat Kerentanan Tsunami Berdasarkan Pola Ruang RTRW Kabupaten Bulukumba di Kecamatan Ujung Bulu	84
Tabel 22. Luas Wilayah Terdampak dengan Tingkat Kerentanan Tsunami di Kecamatan Ujung Bulu Untuk Kawasan Lindung.....	85
Tabel 23. Luas Wilayah Terdampak dengan Tingkat Kerentanan Tsunami di Kecamatan Ujung Bulu Untuk Kawasan Budidaya	87



DAFTAR GAMBAR

Gambar 1.	Kondisi Geologi di Kabupaten Bulukumba.....	4
Gambar 2.	Alur Pembuatan Peta Tingkat Kerentanan Tsunami di Kecamatan Ujung Bulu	41
Gambar 3.	Kawasan Perencanaan Ekosistem Mangrove Pesisir Pantai Molibagu	43
Gambar 4.	Mitigasi Bencana Tsunami di Kecamatan Carita Kabupaten Pandeglang	44
Gambar 5.	Konsep Penggunaan Lahan Kecamatan Sanana dalam Mitigasi Bencana Tsunami	46
Gambar 6.	Peta Citra Kecamatan Ujung Bulu.....	50
Gambar 7.	Kerangka Pikir	55
Gambar 8.	Diagram Persentase Luas Wilayah Menurut Kecamatan di Kabupaten Bulukumba Tahun 2021.....	57
Gambar 9.	Peta Administrasi Kabupaten Bulukumba.....	58
Gambar 10.	Peta Administrasi Kecamatan Ujung Bulu	65
Gambar 11.	Peta Ketinggian Wilayah Kecamatan Ujung Bulu	66
Gambar 12.	Peta Kemiringan Lereng Kecamatan Ujung Bulu	67
Gambar 13.	Peta Jenis Tanah Kecamatan Ujung Bulu.....	68
Gambar 14.	Peta Jenis Batuan Kecamatan Ujung Bulu	69
Gambar 15.	Peta Hidrologi Kecamatan Ujung Bulu	70
Gambar 16.	Peta Penggunaan Lahan Kecamatan Ujung Bulu	71
Gambar 17.	Peta Parameter Kerentanan Tsunami Berdasarkan Jarak Dari Garis Pantai.....	77
Gambar 18.	Peta Parameter Kerentanan Tsunami Berdasarkan Jarak Dari Sungai.....	78

Gambar 19.	Peta Parameter Kerentanan Tsunami Berdasarkan Ketinggian Wilayah	79
Gambar 20.	Peta Parameter Kerentanan Tsunami Berdasarkan Kemiringan Lereng	80
Gambar 21.	Peta Kerentanan Tsunami Di Kecamatan Ujung Bulu	81
Gambar 22.	Sempadan Pantai di Kecamatan Ujung Bulu	86
Gambar 23.	Sempadan Sungai di Kecamatan Ujung Bulu	86
Gambar 24.	Permukiman Nelayan di Kecamatan Ujung Bulu	88
Gambar 25.	Pertanian Lahan Basah di Kecamatan Ujung Bulu	89
Gambar 26.	Pertanian Lahan Kering di Kecamatan Ujung Bulu	89
Gambar 27.	Peta Pola Ruang Kecamatan Ujung Bulu Berdasarkan RTRW Kabupaten Bulukumba Tahun 2012-2032	90
Gambar 28.	Peta Hasil Overlay Tingkat Kerentanan Tsunami dan Pola Ruang Kecamatan Ujung Bulu	91
Gambar 29.	Kondisi Eksisting Sempadan Pantai Kecamatan Ujung Bulu	93
Gambar 30.	Permukiman di Pesisir Pantai Tanpa Kawasan Sempadan Pantai	94
Gambar 31.	Batas Garis Pantai Kecamatan Ujung Bulu Tahun 2012	95
Gambar 32.	Batas Garis Pantai Kecamatan Ujung Bulu Tahun 2022	95
Gambar 33.	Perbandingan Garis Pantai Kecamatan Ujung Bulu Tahun 2012 dan Tahun 2022	96
Gambar 34.	Muara Sungai di Kelurahan Bentenge (A)	97
Gambar 35.	Muara Sungai di Kelurahan Kalumeme (B)	97
Gambar 36.	Muara Sungai di Kelurahan Kalumeme (C)	98
Gambar 37.	Peta Muara Sungai Di Kecamatan Ujung Bulu	99
Gambar 38.	Pemecah Gelombang/Breakwater di Kecamatan Ujung Bulu ...	101

- Gambar 39.** Kondisi Pemecah Gelombang/Breakwater di Kecamatan Ujung Bulu101
- Gambar 40.** Peta Upaya Mitigasi Bencana Tsunami di Kecamatan Ujung Berdasarkan Tingkat Kerentanan Tsunami102
- Gambar 41.** Peta Upaya Mitigasi Bencana Tsunami di Kecamatan Ujung Bulu Secara Struktural Dalam Kondisi Eksisting 103



ABSTRAK

Nama : Andi Tenri Khalik Jabbar
Nim : 60800118065
Judul : Mitigasi Bencana Tsunami Di Sempadan Pantai
Skripsi : Kecamatan Ujung Bulu Kabupaten Bulukumba
Pembimbing : 1. Dr. Eng. Ilham Alimuddin, S.T.,M.Gis
2. Nurul Istiqamah Ulil Albab, S.T.,M.Sc

Sempadan pantai merupakan wilayah daratan yang paling dekat dengan laut sehingga sangat rentan dengan bencana seperti tsunami. Maka diperlukan upaya mitigasi bencana di sekitar pesisir pantai baik secara struktural maupun nonstruktural. Studi kasus penelitian ini adalah Kecamatan Ujung Bulu Kabupaten Bulukumba. Penelitian ini bertujuan untuk memprediksi tingkat kerentanan tsunami di Kecamatan Ujung Bulu dan melihat upaya mitigasi yang dapat dilakukan. Metode analisis yang digunakan dalam penelitian ini adalah metode *weighted overlay* dengan memanfaatkan teknik tumpang susun (*overlay*), *skoring*, dan pembobotan pada peta jarak dari garis pantai, jarak dari sungai, ketinggian, dan kemiringan lereng menghasilkan peta tingkat kerentanan tsunami kemudian dengan metode *overlay* peta tingkat kerentanan di *overlay* dengan peta pola ruang Kecamatan Ujung Bulu. Hasil penelitian ini terdapat 3 tingkatan kerentanan tsunami di Kecamatan Ujung Bulu yaitu Kerentanan tinggi 49,43%, kerentanan sedang 35,14%, dan kerentanan rendah 15,43%. Kemudian upaya mitigasi bencana tsunami yang dapat dilakukan yaitu dengan menerapkan sempadan pantai 0,16 Km², vegetasi dengan hutan *mangrove* 1,46 Km², dan penambahan 4 lokasi *break water*/pemecah gelombang.

Kata Kunci : *Sempadan Pantai, Mitigasi, dan Bencana Tsunami*

BAB I

PENDAHULUAN

A. Latar Belakang

Berdasarkan Undang-Undang Nomor 1 Tahun 2014 terhadap perubahan Undang-Undang Nomor 27 Tahun 2007 Tentang Pengelolaan Wilayah Pesisir Dan Pulau-Pulau Kecil menjelaskan tentang sempadan pantai merupakan wilayah daratan yang proporsional lebarnya terhadap kondisi fisik dan bentuk dari garis pantai sepanjang tepian, kemudian sempadan pantai harus memiliki jarak minimal 100 meter yang diukur dari titik pasang tertinggi menuju kearah daratan.

Berdasarkan Peraturan Daerah Recana Tata Ruang Wilayah Kabupaten Bulukumba Tahun 2012-2032 dalam rencana pola ruang, sempadan pantai masuk kedalam kawasan lindung. Kawasan lindung memiliki fungsi dalam menjaga kelestarian dari lingkungan hidup baik sumberdaya alam atau sumberdaya buatan. Terdapat 7 dari 10 kecamatan di Kabupaten Bulukumba yang memiliki kawasan sempadan pantai, diantaranya yaitu Kecamatan Ujung Bulu Sebagai Ibukota Kabupaten, Kecamatan Gantarang, Kecamatan Ujung Loe, Kecamatan Bontotiro, Kecamatan Bontobahari, Kecamatan Herlang, dan Kecamatan Kajang.

Sempadan pantai merupakan wilayah daratan yang paling dekat dengan laut sehingga sangat rentan dengan bencana seperti tsunami. Sehingga diperlukan upaya mitigasi bencana di sekitar pesisir pantai. Mitigasi merupakan bentuk upaya untuk meminimalisir atau mengurangi dampak dari bencana yang terjadi, baik dilakukan dengan pembangunan secara fisik seperti pelaksanaan penataan ruang, pembangunan infrastruktur, pengaturan pembangunan dan tata bangunan

ataupun dengan tindakan pemberian informasi kepada masyarakat dalam menghadapi ancaman bencana ataupun kegiatan penyadaran seperti, penyelenggaraan pendidikan, pelatihan baik secara konvensional maupun modern dan penyuluhan (UU No. 24 Tahun 2007 Tentang Penanggulangan Bencana). Sedangkan mitigasi bencana adalah segala tindakan atau upaya yang dilakukan sebagai bentuk pengurangan resiko bencana, upaya yang dilakukan dapat secara struktural dan nonstruktural (UU No. 1 Tahun 2014 Tentang Pengelolaan Wilayah Pesisir Dan Pulau-Pulau Kecil).

Upaya dalam mitigasi bencana tsunami dapat dibagi atas 2 yaitu, mitigasi bencana struktural dan mitigasi bencana nonstruktural. Mitigasi struktural adalah tindakan secara fisik atau teknis dalam mengurangi atau meredam dampak dari gelombang tsunami, seperti melakukan kegiatan penanaman *mangrove* atau hutan kota di sekitar kawasan pesisir pantai, pembuatan *seawall*, *breakwater* sebagai pemecah gelombang dan menahan gelombang tsunami, serta melakukan penguatan dalam desain bangunan atau infrastruktur seperti *retrofitting* terhadap bangunan agar bangunan tahan terhadap tsunami, ataupun melakukan relokasi ke tempat yang aman dari bencana. Sedangkan upaya mitigasi nonstruktural adalah upaya yang dilakukan secara non teknis atau tidak secara fisik seperti, pembuatan peraturan perundang-undangan mengenai bencana alam, pembuatan kebijakan atau aturan zona kawasan yang aman terhadap bencana, pembuatan kebijakan standarisasi bangunan, peraturan atau kebijakan tentang kegiatan ekonomi di kawasan pesisir pantai, pelatihan mitigasi bencana tsunami, pengembangan terhadap peringatan bahaya tsunami, serta pembuatan peta potensi bencana

tsunami, peta tingkat ketahanan, dan peta tingkat kerentanan terhadap tsunami (Ointu dkk, 2015).

Bencana yang diturunkan oleh Allah swt bisa menjadi ujian untuk menguji seberapa besar kadar keimanan umatnya dan menjadi peringatan akan apa yang telah diperbuat. Terkait hal tersebut Allah swt berfirman dalam Q.S Ar-Ruum /30: 41 yang berbunyi:

ظَهَرَ الْفَسَادُ فِي الْبَرِّ وَالْبَحْرِ بِمَا كَسَبَتْ أَيْدِي النَّاسِ
لِيُذِيقَهُمْ بَعْضَ الَّذِي عَمِلُوا لَعَلَّهُمْ يَرْجِعُونَ ﴿٤١﴾

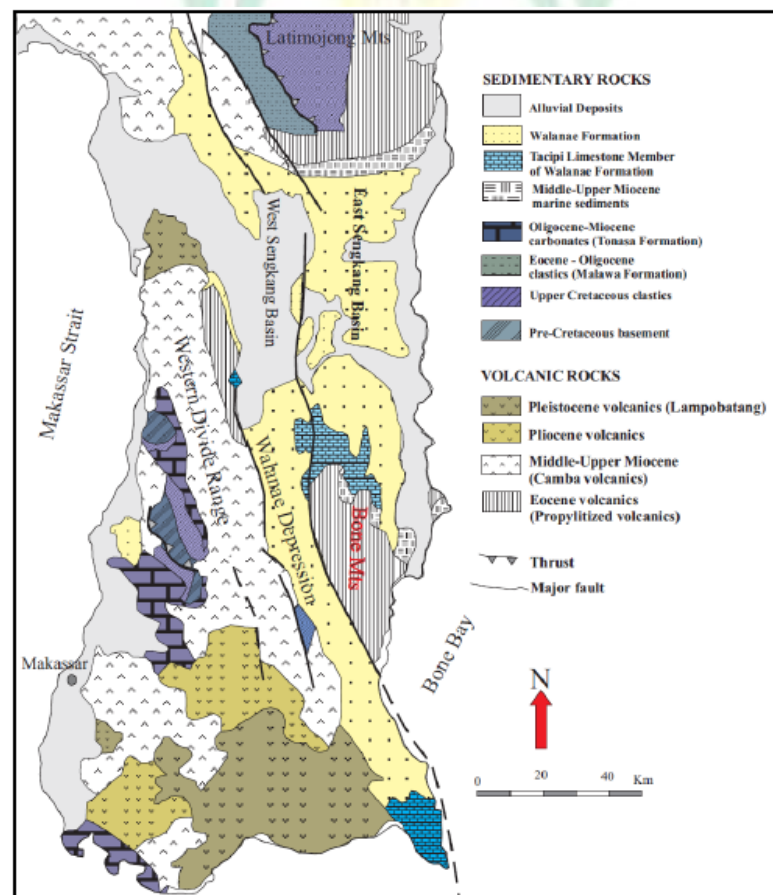
Terjemahnya:

“Telah nampak kerusakan di darat dan di laut disebabkan karena perbuatan tangan manusia, supaya Allah merasakan kepada mereka sebahagian dari (akibat) perbuatan mereka, agar mereka kembali (ke jalan yang benar).”

Oleh Kementerian Agama RI menafsirkan bahwa, dari ayat ini Allah swt menjelaskan bahwa segala sesuatu yang terjadi baik di darat atau di lautan merupakan akibat dari perbuatan manusia sendiri, karena Allah ingin merasakan kepada mereka akibat dari perbuatan mereka. Adapun bencana yang terjadi bisa menjadi teguran kepada manusia ataupun sebagai peringatan agar senantiasa menjaga alam sekitar salah satunya dengan melakukan pengelolaan wilayah pesisir serta senantiasa bersiap-siaga akan bencana.

Pengetahuan masyarakat masih tergolong rendah terhadap prediksi terjadinya gempa bumi. Padahal salah satu penyebab terjadinya tsunami yaitu gempa yang terjadi karena kondisi geologi. Batuan yang menyusun geomorfologi Kabupaten Bulukumba berbeda-beda, dimana batuan tertua berumur miosen

tengah berada pada pemekaran dasar laut Teluk Bone yang berada di sebelah Timur Kabupaten Bulukumba sedangkan batuan muda berumur plistosen terletak pada sesar walanae di daratan Kabupaten Bulukumba. Hal tersebut menyebabkan kondisi yang tidak stabil karena sistem tektonik yang bekerja tidak sama (Massinai dkk, 2017). Sesar Walanae terletak di sebelah Selatan Sulawesi Selatan yang membentang dari Selat Makassar, Mamuju, Majene, Pinrang, Sidrap, Bone, Sinjai, sebelah Timur Pulau Selayar, dan Bulukumba (Lorna, 2018). Karena kondisi geologi tersebut menjadikan Kabupaten Bulukumba tergolong rentan terhadap ancaman bencana gempa yang berpotensi tsunami.



Gambar 1. Kondisi Geologi di Kabupaten Bulukumba

Sumber : Lorna, 2018

Kabupaten Bulukumba memiliki luas wilayah 1.154,58 Km² dengan panjang garis pantai ±128 Km dari 10 kecamatan terdapat 7 kecamatan yang memiliki wilayah pesisir, salah satunya yaitu Kecamatan Ujung Bulu sebagai ibukota kabupaten ini, dengan luas wilayah 14,44 Km² dan panjang garis pantai 11,5 Km. Kecamatan Ujung Bulu memiliki 9 kelurahan yaitu Kelurahan Bentenge, Kelurahan Terang-Terang, Kelurahan Bintarore, Kelurahan Ela-Ela, Kelurahan Caile, Kelurahan Kalumeme, Kelurahan Loka, Kelurahan Kasimpureng, dan Kelurahan Tanah Kongkong. Pantai yang terdapat di kecamatan ini adalah Pantai Merpati yang lokasinya mencakup 2 kelurahan yaitu Kelurahan Bentenge dan Kelurahan Terang-Terang (Naimu, 2017).

Kabupaten Bulukumba terletak di sebelah Selatan Provinsi Sulawesi Selatan yang dikenal dengan berbagai keindahan pantainya. Kabupaten ini berbatasan dengan Laut Flores dimana laut ini dikenal dengan sesar aktifnya yaitu *Back Arc Thrust* atau sesar naik belakang busur kepulauan yang membentang dari Timur Laut Bali hingga Pantai Utara Lombok. Aktivitas dari sesar naik ini menyebabkan banyak gempa bumi yang terjadi di sebelah Utara Kepulauan Sumbawa sampai Flores. Berdasarkan catatan sejarah 29 Desember tahun 1820, gempa dengan kekuatan 7,5 SR mengguncang Sumbawa sampai Pulau Sulawesi sebelah selatan, pusat gempa yang berada di Laut Flores koordinat 7°LS – 119°BT menyebabkan bencana tsunami dengan ketinggian 25 meter di Kabupaten Bulukumba, karena hal tersebut sekitar 500 orang tenggelam (Pertiwi dkk, 2018).

Allah swt telah menguji hambanya terdahulu yang bisa menjadi peringatan bagi umat sekarang ini serta dapat melakukan tindakan kesiap-siagaan sebelum terjadinya bencana, sebagaimana dalam Q.S Al-Ankabuut /29: 3 yang berbunyi:

وَلَقَدْ فَتَنَّا الَّذِينَ مِنْ قَبْلِهِمْ ^ط فَلْيَعْلَمَنَّ اللَّهُ الَّذِينَ
صَادِقُوا وَلْيَعْلَمَنَّ الْكَذِبِينَ ﴿٣﴾

Terjemahnya:

“Dan Sesungguhnya Kami telah menguji orang-orang yang sebelum mereka, Maka Sesungguhnya Allah mengetahui orang-orang yang benar dan Sesungguhnya Dia mengetahui orang-orang yang dusta.”

Kemertian agama RI menafsirkan , bahwa Allah telah menguji orang-orang sebelum mereka dengan berbagai nikmat dan cobaan agar nampak perbedaan orang yang benar dan orang yang dusta. Sehingga apabila terjadi bencana seharusnya manusia yang tertimpa bencana paham bahwa orang terdahulu telah di uji sebelum mereka agar bencana tersebut bisa menjadi pembelajaran ataupun cobaan bagi mereka.

Cobaan yang diberikan oleh Allah swt seharusnya dapat menjadi pembelajaran bagi manusia agar dapat menambah kadar keimanannya, sebagaimana dalam Q.S Al-Baqarah /2:155 yang berbunyi:

وَلَنَبْلُوَنَّكُمْ بِشَيْءٍ مِّنَ الْخَوْفِ وَالْجُوعِ وَنَقْصٍ مِّنَ الْأَمْوَالِ
وَالْأَنْفُسِ وَالْثَّمَرَاتِ ^ط وَشِرِّ الصَّبْرِينَ ﴿١٥٥﴾

Terjemahnya:

“Dan sungguh akan Kami berikan cobaan kepadamu, dengan sedikit ketakutan, kelaparan, kekurangan harta, jiwa dan buah-buahan. dan berikanlah berita gembira kepada orang-orang yang sabar.”

Oleh Kementrian Agama RI menafsirkan ayat di atas, bahwa Allah swt menguji kaum muslimin dengan sedikit ketakutan, kelaparan, kekurangan harta, jiwa dan buah-buahan untuk menjadikan mental kaum muslimin menjadi kukuh keyakinannya, serta tabah dalam menghadapi ujian dan cobaan. Sehingga apabila terjadi bencana dapat menjadi ujian ataupun cobaan agar kaum muslimin kembali mengingat Allah swt pencipta alam semesta yang mengatur bencana tersebut.

Sekarang ini telah banyak pembangunan yang dilakukan di sekitar kawasan pesisir pantai Kabupaten Bulukumba, salah satunya di Kecamatan Ujung Bulu sebagai Ibukota kabupaten, yang dilakukan dengan upaya menarik pengunjung untuk datang berwisata ke lokasi tersebut. Berdasarkan RTRW Kabupaten Bulukumba Tahun 2012-2032, Kecamatan Ujung Bulu masuk kedalam kawasan strategis ekonomi yang didalamnya termasuk kawasan pariwisata, kawasan perdagangan, dan kawasan strategis pesisir dengan pengembangan perkotaan konsep *waterfront city* sehingga banyak pembangunan di sekitar pantai yang dilakukan. Perkembangan pembangunan disekitar pesisir pantai tidak dapat dihindari karena memiliki daya tarik tersendiri terutama untuk kegiatan berwisata.

Perkembangan pembangunan di sekitar kawasan pesisir Kecamatan Ujung Bulu seharusnya memperhatikan konsep mitigasi bencana tsunami, mengingat akan sejarah yang pernah terjadi, kemungkinan dapat berulang kembali serta kondisi geologi Kabupaten Bulukumba. Sehingga perlu dilakukan upaya mitigasi bencana untuk mengurangi dampak terjadinya bencana tsunami.

Salah satu bentuk upaya mitigasi yang dapat dilakukan adalah dengan prediksi tingkat kerentanan tsunami di Kecamatan Ujung Bulu. Prediksi tingkat kerentanan atau kerentanan tsunami merupakan salah satu upaya mitigasi secara nonstruktural, dimana dengan prediksi kerentanan tersebut dapat di prediksi zona tingkat kerentanan, sehingga dapat diketahui wilayah yang di anggap aman dan wilayah yang dianggap rawan/rentan terhadap bencana tsunami.

Sejalan dengan permasalahan di atas, maka dari itu dilakukan penelitian dengan judul “**Mitigasi Bencana Tsunami Di Sempadan Pantai Kecamatan Ujung Bulu Kabupaten Bulukumba**” untuk melihat perencanaan penataan ruang kawasan pesisir Kecamatan Ujung Bulu dalam mitigasi bencana tsunami berdasarkan prediksi kerentanan tsunami, serta melakukan prediksi tingkat kerentanan tsunami di Kecamatan Ujung Bulu Ibukota Kabupaten Bulukumba.

B. Rumusan Masalah

Berdasarkan uraian latar belakang di atas maka rumusan masalah yang akan diamati adalah:

1. Bagaimana prediksi tingkat kerentanan tsunami di Kecamatan Ujung Bulu?
2. Bagaimana penerapan mitigasi bencana dalam penataan ruang di kawasan pesisir Pantai Kecamatan Ujung Bulu?

C. Tujuan dan Manfaat Penelitian

Adapun tujuan penelitian berdasarkan latar belakang dan rumusan masalah di atas yaitu:

1. Untuk menghasilkan peta prediksi tingkat kerentanan tsunami di kawasan pesisir pantai Kecamatan Ujung Bulu.
2. Untuk mengetahui upaya penerapan mitigasi bencana dalam penataan ruang di kawasan pesisir pantai Kecamatan Ujung Bulu.

Adapun manfaat yang diharapkan dari penelitian ini berdasarkan latar belakang dan tujuan penelitian yaitu:

1. Manfaat Bagi Pemerintah

Hasil dari penelitian ini diharapkan dapat menjadi masukan bagi Pemerintah Kabupaten Bulukumba dalam perencanaan penataan ruang berbasis mitigasi bencana di kawasan pesisir pantai Kabupaten Bulukumba terkhusus Kecamatan Ujung Bulu sebagai Ibukota Kabupaten Bulukumba tanpa melupakan kecamatan lain yang juga berada di kawasan pesisir.

2. Manfaat Bagi Masyarakat

Hasil dari penelitian ini diharapkan bisa menjadi informasi mengenai kawasan rawan bencana tsunami dan menambah pengetahuan masyarakat tentang pentingnya mitigasi bencana tsunami, sehingga ada tindakan kesiapsiagaan serta lebih memperhatikan kegiatan pembangun di sekitar kawasan pesisir.

3. Manfaat Bagi Mahasiswa

Menambah pengetahuan mahasiswa terutama di bidang ilmu perencanaan wilayah dan kota, dan dapat menjadi rujukan/referensi bagi penelitian serupa khususnya mengenai mitigasi bencana tsunami.

D. Ruang Lingkup Penelitian

1. Ruang Lingkup Wilayah

Adapun ruang lingkup wilayah dalam penelitian ini adalah kawasan sekitar pesisir Kecamatan Ujung Bulu yang merupakan Ibukota Kabupaten Bulukumba

2. Ruang Lingkup Materi

Adapun ruang lingkup materi dalam penelitian ini adalah dengan melihat tingkat kerentanan tsunami di Kecamatan Ujung Bulu dengan pendekatan ArcGis sebagai bentuk upaya mitigasi bencana tsunami secara nonstruktural, kemudian melihat bagaimana penerapan mitigasi bencana dalam penataan ruang kawasan pesisir di Kecamatan Ujung Bulu.

E. Sistematika Pembahasan

BAB I : PENDAHULUAN

Pada bab ini menguraikan tentang hal yang melatar belakangi penelitian, rumusan masalah, tujuan dan manfaat dari penelitian, ruang lingkup wilayah maupun materi dari penelitian, serta sistematika pembahasan.

BAB II : TINJAUAN PUSTAKA

Pada bab ini membahas mengenai pengertian bencana, pengertian mitigasi bencana, pengertian bencana tsunami, pengertian sempadan pantai, mitigasi bencana tsunami (mitigasi struktural dan mitigasi nonstruktural), penyebab terjadinya tsunami, dampak bencana tsunami, pengelolaan kawasan pesisir (RTRW

Kabupaten Bulukumba Tahun 2012-2032, RTRW Provinsi Sulawesi Selatan Tahun 2009-2029, PP No. 17 Tahun 2016, UU No. 1 Tahun 2014), *Weighted Overlay* dalam SIG, penginderaan jauh citra Landsat-8, parameter kerentanan tsunami (jarak dari garis pantai, jarak dari sungai, ketinggian wilayah, dan kemiringan lereng wilayah), serta preseden upaya mitigasi bencana tsunami di Indonesia terkait *mangrove*.

BAB III : METODOLOGI PENELITIAN

Bab ini berisi tentang metode penelitian yang terdiri dari lokasi dan waktu penelitian, jenis dan sumber data, metode pengumpulan data, variabel penelitian, metode analisis, definisi operasional dan kerangka pikir.

BAB IV : HASIL DAN PEMBAHASAN

Bab ini memuat tentang gambaran umum wilayah Kabupaten Bulukumba, gambaran umum wilayah Kecamatan Ujung Bulu, analisis tingkat kerentanan tsunami, tingkat kerentanan tsunami di Kecamatan Ujung Bulu berdasarkan pola ruang, penerapan mitigasi bencana dalam penataan ruang di kawasan pesisir pantai Kecamatan Ujung Bulu, dan tinjauan penelitian dalam prespektif islam.

BAB V : PENUTUP

Bab ini memuat kesimpulan penelitian dan saran yang diberikan peneliti.

BAB II

TINJAUAN PUSTAKA

A. Pengertian Bencana

Berdasarkan UU No. 24 Tahun 2007 Tentang Penanggulangan Bencana mendefinisikan bencana merupakan fenomena, peristiwa atau kejadian yang dimana kondisi ini dapat mengancam kehidupan masyarakat, yang penyebabnya karena faktor alam, faktor non alam, ataupun faktor manusia sehingga menimbulkan korban jiwa, kerusakan pada lingkungan, kerugian materil berupa harta benda, serta berdampak terhadap psikologis. Dengan demikian peristiwa bencana bisa menyebabkan kerugian yang sangat berarti bagi manusia baik secara internal maupun eksternal.

Pengertian bencana tidak dapat diartikan sama persis antara ahli yang satu dengan yang lain. Berikut beberapa definisi menurut para ahli tentang bencana:

1. Menurut Sarapang dkk (2019), menjelaskan bahwa kata bencana merupakan istilah manusiawi, dimana istilah ini terkait dengan terjadinya suatu peristiwa secara alamiah ataupun artifisial, yang merugikan manusia, sebagai pembuat dari istilah kata bencana. Berdasarkan hal tersebut bisa dikatakan bahwa bencana dapat terjadi baik secara alami ataupun karena buatan.
2. Zainaya dan Buchori (2014), mendefinisikan bencana sebagai sebuah peristiwa yang disebabkan baik karena alam atau manusia yang memberikan dampak buruk/negatif pada masyarakat, daerah, maupun

bangsa, dimana peristiwa bencana tersebut dapat menyebabkan dampak ekonomi, sosial, dan lingkungan.

3. Secara istilah dalam bahasa Inggris bencana berasal dari kata *disaster*. Sedangkan *disaster* berasal dari bahasa Latin yaitu *dis* dan *astro/aster*. *Dis* yang berarti sesuatu yang terasa tidak nyaman, dan *aster* yang berarti bintang. Dengan demikian *disaster* diartikan sebagai kejadian yang disebabkan oleh konfigurasi perbintangan yang tidak diinginkan (Heryana, 2020).

B. Pengertian Mitigasi Bencana

Dalam UU No. 1 Tahun 2014 Tentang Pengelolaan Wilayah Pesisir dan Pulau-Pulau Kecil menjelaskan mitigasi bencana merupakan serangkaian upaya yang dilakukan untuk mengurangi dampak dari terjadinya bencana, baik secara struktural ataupun secara nonstruktural dalam menghadapi ancaman bencana di wilayah pesisir dan pulau-pulau kecil.

Beberapa ahli mendefinisikan pengertian mitigasi bencana sebagai berikut:

1. Mitigasi bencana menurut Putri (2018), adalah tindakan yang dilakukan untuk meminimalisir dampak terjadinya bencana, yang dapat dilakukan sebelum terjadinya bencana sehingga ada kesiapsiagaan dan pengurangan resiko jangka panjang.
2. Mitigasi bencana adalah perubahan dalam manajemen bencana secara tanggap darurat, baik pra bencana maupun pasca bencana yang memiliki posisi strategis pada tahap agenda kebijakan (Faturahman, 2018).

3. Secara terminologi mitigasi bencana digunakan untuk menunjukkan tindakan dalam pengurangan dampak dari suatu bencana yang dilakukan sebelum bencana terjadi, termasuk kesiapsiagaan sebelum bencana terjadi dan tindakan pengurangan resiko jangka panjang (Noor, 2012).

C. Pengertian Bencana Tsunami

Tsunami merupakan bahasa jepang yang terdiri dari dua kata, yaitu “*tsu*” yang berarti gelombang dan “*nami*” yang berarti pelabuhan. Dengan demikian tsunami diartikan sebagai gelombang yang menghantam pelabuhan atau wilayah daratan. Tsunami juga diartikan sebagai serangkaian gelombang air laut yang menyebabkan perpindahan air laut kesegala arah hingga mencapai daratan yang disebabkan karena gangguan di dasar laut (Rompas dkk, 2019). Sedangkan menurut Fauzi dan Mussadun (2020), tsunami merupakan gelombang yang sangat besar atau dapat dikatakan raksasa yang menerpa daratan, yang bisa disebabkan karena gangguan di bawah laut seperti gempa bawah laut, letusan gunung api, atau longsor bawah laut.

Tsunami juga menurut Yakub Malik dan Nanin (2009), dalam Sarapang dkk (2019), merupakan dampak yang bisa terjadi setelah gangguan bawah laut seperti gempa dan gunung api yang meletus, atau faktor dari luar laut seperti meteor yang menghantam laut. Bencana tsunami akan meningkat ketinggiannya ketika menghampiri wilayah darat atau pantai, namun berbanding terbalik dengan kecepatannya yang menurun. Sehingga tsunami hampir tidak dapat terlihat saat masih di tengah lautan dan hampir tidak dirasakan efeknya bagi kapal yang melintas di laut dalam.

Dalam Peraturan Kepala Badan Nasional Penanggulangan Bencana No. 4 Tahun 2008 Tentang Pedoman Penyusunan Penanggulangan Bencana, mendefinisikan tsunami merupakan gelombang pasang yang terjadi karena fenomena seperti gempa bumi dilaut, letusan gunung api di laut ataupun longsor di bawah laut. Tidak semua fenomena tersebut dapat menyebabkan tsunami, namun ada syarat utama berupa adanya deformasi atau perubahan bentuk yang berupa kenaikan atau penurunan blok batuan secara tiba-tiba dalam skala yang luas di bawah laut. Jika tsunami disebabkan oleh gempa bumi, setidaknya terdapat lima faktor pada gempa bumi yang dapat menimbulkan tsunami, yaitu:

1. Pusat gempa bumi terjadi di laut.
2. Gempa bumi memiliki magnitudo besar.
3. Kedalaman gempa bumi dangkal.
4. Terjadinya deformasi secara vertikal pada dasar laut.
5. Gelombang tsunami bergerak sangat cepat, mencapai 600-800 km/jam, dengan tinggi gelombang dapat mencapai 20 m

D. Pengertian Sempadan Pantai

Berdasarkan UU No. 1 Tahun 2014 Tentang Pengelolaan Wilayah Pesisir dan Pulau-Pulau Kecil, menjelaskan sempadan pantai adalah daratan sepanjang tepian yang lebarnya proporsional dengan bentuk dan kondisi fisik pantai, minimal 100 meter dari titik pasang menuju ke arah darat.

Hasibuan dkk (2020), menjelaskan sempadan pantai merupakan wilayah darat sepanjang tepi pantai yang berfungsi dalam pengamanan dan pelestarian pantai yang lebarnya proporsional sesuai dengan bentuk dan kondisi fisik pantai

minimal 100 m dari titik pasang tertinggi ke arah darat. Kawasan sempadan pantai memiliki fungsi dalam pencegahan abrasi pantai serta melindungi dari kegiatan yang dapat merusak fungsi dan kelestarian kawasan pantai. Kawasan sempadan pantai hanya diperuntukkan khusus tanaman yang berfungsi dalam pelindung dan pengaman pantai, penggunaan fasilitas umum yang tidak merubah fungsi lahan sebagai pengaman dan pelestarian pantai.

Berdasarkan Kepres No. 32 Tahun 1990, tentang Pengelolaan Kawasan Lindung sempadan pantai adalah kawasan yang memiliki manfaat penting dalam mempertahankan kelestarian fungsi pantai sepanjang pantai. Dengan ketentuan sempadan pantai sebagai berikut:

1. Sempadan pantai melindungi wilayah pantai dari kegiatan yang mengganggu kelestarian fungsi pantai dengan perlindungan terhadap sempadan pantai.
2. Sempadan pantai proporsional dengan bentuk dan kondisi fisik pantai minimal 100 meter dari titik pasang tertinggi ke arah darat dengan kriteria sempadan pantai adalah daratan sepanjang tepian yang lebarnya proporsional.

E. Mitigasi Bencana Tsunami

Mitigasi bencana tsunami merupakan hal yang sangat diperlukan untuk meminimalisir dampak dari bencana tsunami. Mitigasi bencana diperlukan untuk manajemen bencana. Dengan tujuan mengurangi atau meniadakan korban bencana serta kerugian yang mungkin timbul karena efek dari bencana, maka diperlukan

kesiapan sebelum terjadinya bencana, seperti kegiatan penjinakan atau peredaman dampak bencana yang disebut juga dengan istilah mitigasi (Purwanto dkk, 2017).

Berdasarkan UU Nomor 27 Tahun 2007 Tentang Pengelolaan Wilayah Pesisir Dan Pulau-Pulau Kecil membagi mitigasi bencana menjadi dua, yaitu mitigasi struktural atau secara fisik dan mitigasi nonstruktural atau non fisik. Kemudian menurut Ointu dkk (2015), menjelaskan berdasarkan sejarah tsunami merupakan bencana yang sangat membahayakan masyarakat yang berada di wilayah pesisir meskipun kawasan tersebut jauh dari rawan gempa baik tektonik maupun vulkanik di bawah laut. Sehingga tindakan mitigasi perlu dilakukan baik secara struktural maupun nonstruktural.

Berdasarkan hal tersebut maka Ointu dkk (2015), menjelaskan mengenai mitigasi bencana tsunami secara struktural dan mitigasi bencana tsunami non struktural, sebagai berikut:

1. Mitigasi Struktural

Upaya mitigasi bencana tsunami secara struktural merupakan cara untuk menangani efek langsung dari bencana tsunami. Hal ini dilakukan untuk meminimalisir dampak dari hantaman gelombang tsunami, dimana gelombang tsunami bergerak secara frontal dan arah yang tegak lurus.

Berdasarkan hal tersebut maka upaya mitigasi bencana tsunami secara struktural dapat dibagi menjadi dua yaitu:

a. Alami

Beberapa upaya mitigasi bencana struktural secara alami yang dapat dilakukan yaitu penanaman *green belt* seperti hutan pantai atau *mangrove* serta perlindungan terumbu karang.

b. Buatan

Upaya mitigasi struktural secara buatan bisa dilakukan dengan melakukan pembangunan pemecah gelombang untuk menahan tsunami seperti *breakwater* atau *seawall*, selain itu dapat dilakukan penguatan desain bangunan dan infastruktur, *retrofitting* kondisi bangunan sesuai dengan kaidah bangunan tahan terhadap tsunami, serta melakukan relokasi atau pemindahan lokasi permukiman yang dianggap rawan bencana ke lokasi yang aman kemudian menata kembali permukiman tersebut berdasarkan konsep yang aman dari bencana.

2. Mitigasi NonStruktural

Upaya mitigasi bencana secara nonstruktural merupakan upaya secara non teknis dan menyangkut tentang penyesuaian pengaturan kegiatan manusia terhadap upaya mitigasi bencana struktural atau upaya lain. Upaya mitigasi bencana tsunami yang dapat dilakukan secara nonstruktural diantaranya adalah sebagai berikut:

- a. Pemerintah melakukan pembuatan peraturan perundangan terkait dengan bencana alam.
- b. Pembuatan kebijakan zonasi kawasan yang aman dari bencana.

- c. Pembuatan kebijakan yang mengatur tentang standar sarana dan prasarana yang aman terhadap bencana.
- d. Melakukan upaya mikrozonasi daerah rawan bencana skala lokal.
- e. Pembuatan peta potensi bencana tsunami, peta tingkat ketahanan dan peta tingkat kerentanan atau kerentanan tsunami terhadap suatu wilayah.
- f. Pembuatan kebijakan mengenai kegiatan ekonomi masyarakat di kawasan pesisir pantai.
- g. Memberikan pelatihan kepada masyarakat mengenai simulasi bencana tsunami.
- h. Memberikan sosialisasi upaya mitigasi bencana tsunami pada masyarakat terutama yang berada di kawasan pesisir.
- i. Serta melakukan pengembangan sistem peringatan dini akan bencana tsunami.

F. Penyebab Terjadinya Tsunami

Di Indonesia terdapat beberapa kelompok pantai yang rawan bencana tsunami, yaitu kelompok Pantai Selatan Pulau Jawa, Pantai Barat Sumatera, Pantai Utara dan Selatan Pulau-Pulau Nusa Tenggara, Pantai Utara Irian Jaya, Pulau-Pulau di Maluku, dan hampir seluruh Pantai di Sulawesi (Diposaptono, 2003).

Yasid (1999) dalam Pertiwi dkk (2018), menjelaskan Secara geografis sebelah Selatan Provinsi Sulawesi Selatan memiliki sesar aktif yang memanjang dari Pantai Utara Lombok hingga sebelah Timur Laut Bali. Hal ini menyebabkan

Kabupaten Bulukumba berada di kondisi rawan terhadap sesar aktif ini karena berbatasan langsung dengan Laut Flores. Sesar aktif ini dikenal dengan sebutan *Back Arc Thrust* (sesar naik belakang busur kepulauan). Aktivitas dari sesar naik belakang busur kepulauan ini yang menyebabkan gempa bumi banyak terjadi di Utara Kepulauan Sumbawa hingga Flores. Hal ini yang menjadi salah satu potensi penyebab terjadinya tsunami di Kabupaten Bulukumba.

Menurut Massinai dkk (2017) kondisi sistem tektonik di Kabupaten Bulukumba tergolong tidak stabil karena susunan geologinya, dimana batuan tertua berumur miosen tengah berada pada pemekaran dasar laut Teluk Bone yang berada di sebelah Timur Kabupaten Bulukumba sedangkan batuan muda berumur plistosen terletak pada sesar walanae di daratan Kabupaten Bulukumba. Hal tersebut menyebabkan kondisi yang tidak stabil karena sistem tektonik yang bekerja tidak sama.

Sesar walanae terletak di sebelah Selatan Sulawesi Selatan yang membentang dari selat Makassar, Mamuju, Majene, Pinrang, Sidrap, Bone, Sinjai, sebelah Timur Pulau Selayar, dan Bulukumba (Lorna, 2018). Karena kondisi geologi tersebut menjadikan Kabupaten Bulukumba tergolong rentan terhadap ancaman bencana gempa yang berpotensi tsunami.

Berdasarkan hal tersebut Kodotie dan Sjafrif (2010), berpendapat bahwa ada beberapa syarat terjadinya bencana tsunami, yaitu sebagai berikut:

1. Terjadiya gempa bumi dengan kekuatan lebih dari 6 skala richter.

2. Terjadi pergerakan kulit bumi secara vertikal yang kemudian pergerakan kulit bumi ini harus menghasilkan deformasi dasar laut yang cukup besar sekitar lebih dari 2 meter secara vertikal.
3. Kedalaman dari pusat atau sumber gempa tidak lebih dari 80 Km.

Indonesia merupakan tempat pertemuan dari empat lempeng tektonik, dimana disebutkan oleh Kodoatie dan sjarief (2010) :

1. Lempeng Hindia-Australia, yang sebagian besar wilayahnya terdiri dari samudra hindia dan hanya terdapat pulau-pulau kecil disekitarnya. Lempeng ini bergerak sekitar 5-7 cm/tahun.
2. Lempeng pasifik, yang terletak disekitar pulau Maluku, Pulau Sulawesi, dan Irian dengan kecepatan lempeng 10 cm/tahun.
3. Lempeng Eurasia, yang berada di pulau Jawa, Pulu Kalimantan, dan Pulau Sumatera dengan kecepatan lempeng 0-3 cm/tahun.
4. Lempeng Philipina yang bergerak kearah barat.

Lempeng tektonik yang mengalami pergerakan mengakibatkan tekanan mekanis di daerah pertemuannya menumpuk. Sehingga batuan tidak mampu untuk menahan tekanan ini, hingga batuan pecah dan melenting. Kondisi dari pelentingan ini yang menimbulkan gelombang seismik yang dirambatkan kesegala arah dalam lempeng bumi sehingga terjadilah gempa bumi tektonik.

Setyawan (2007), menjelaskan bahwa karakteristik bencana yang terjadi di kawasan pesisir dapat terjadi baik secara alami atau karena campur tangan manusia. Kedatangan bencana tsunami secara cepat dan tiba-tiba yang biasanya diawali dengan terjadinya gempa atau letusan gunung di bawah laut.

G. Dampak Bencana Tsunami

Berdasarkan sejarah bencana tsunami sangat berbahaya terutama bagi masyarakat di wilayah pesisir pantai, walaupun daerah tersebut jauh dari kawasan rawan gempa baik tektonik maupun vulkanik di bawah laut. Bencana tsunami dapat menimbulkan akibat yang sangat besar, berupa kematian/kehilangan nyawa, kehilangan materil atau harta benda, hancurnya sarana dan prasarana terutama yang berada di daerah pesisir, dapat menimbulkan gangguan stabilitas ekonomi, bahkan gangguan psikologis pada masyarakat (Pratomo dan Rudiarto, 2013).

Dampak terhadap bencana dapat dibagi atas dua yaitu dampak secara langsung dan dampak secara tidak langsung. Dampak langsung merupakan dampak yang dapat dirasakan secara langsung dalam jangka panjang seperti dampak yang menyebabkan kerusakan sosial seperti kerusakan fisik/cedera atau bahkan menyebabkan kematian yang dialami oleh korban bencana, kerusakan sarana prasana pendukung, serta dampak seperti gangguan psikologis, sosial demografi, sosial ekonomi, atau sosial politik pada wilayah yang terkena bencana. Bencana yang terjadi pada umumnya mengganggu ataupun menyebabkan kerugian dalam segi ekonomi, sosial lingkungan, dan penata kelolaan yang berdampak besar pada masyarakat. Selain itu dampak secara tidak langsung sebagai akibat dari situasi terjadinya bencana seperti hilangnya pasokan kebutuhan berupa makanan, bahan bakar, dan barang, kemudian dampak lainnya seperti kehilangan kekuatan, kehilangan untuk berkomunikasi, hilangnya pelayanan air, hilangnya layanan sosial, hilangnya struktur sosial beserta dengan fungsinya, serta dapat menyebabkan kerugian bisnis (Fauzi dan massadun, 2020).

Karena bahaya atau ancaman terjadinya bencana tsunami, masyarakat seharusnya mengantisipasi dari dampak yang bisa terjadi karena bencana. Karena hal tersebut sehingga wilayah yang ada di Indonesia seharusnya menerapkan perencanaan dengan berbasis mitigasi bencana, terutama pada wilayah pesisir pantai agar siapsiaga terhadap bencana tsunami sebagai tindakan untuk meminimalisir dampak bencana tsunami sedini mungkin (Ointu dkk, 2015).

H. Pengelolaan Kawasan Pesisir

Menurut Pananrangi (2015), kawasan pesisir merupakan wilayah darat yang terhubung dengan wilayah perairan yang berpengaruh terhadap tata guna tanah terhadap wilayah. Di kawasan pesisir ini terdapat penduduk, pusat-pusat transportasi, tempat pendaratan ikan, industri dibidang perikanan dan pariwisata, kegiatan pertanian yang penting, serta sebagai lokasi penempatan sarana prasarana pelayanan umum, baik ekonomi maupun sosial.

Berdasarkan penjelasan diatas maka perlu aturan dan kebijakan mengenai pengelolaan wilayah pesisir. Berikut merupakan rujukan yang dapat digunakan dalam pengelolaan daerah pesisir di Kabupaten Bulukumba:

1. Rencana Tata Ruang Wilayah Kabupaten Bulukumba Tahun 2012-2032

Dalam strategi penataan ruang pasal 4 mengenai strategi peningkatan dan pengembangan kawasan pesisir dan kelautan dalam rangka optimalisasi pemanfaatan dan pengembangan sumberdaya yang ada disekitar kawasan pesisir meliputi:

- a. Melakukan kegiatan pengendalian terhadap pengembangan kawasan perkotaan di wilayah pantai yang dikhawatirkan dapat merusak ekosistem pantai.
- b. Meningkatkan interaksi wilayah dengan membangun pelabuhan nasional maupun regional.
- c. Mengembangkan industri berdasarkan potensi yang ada di pesisir dan laut.
- d. Melakukan pembangunan sarana dan prasarana transportasi pendorong ekonomi kawasan.
- e. Melakukan pengembangan kegiatan penunjang.

Kemudian kawasan strategis kabupaten dalam pasal (38), kawasan strategis ekonomi pesisir yang dapat dilakukan yaitu:

- a. Kegiatan pengembangan *waterfront city* di Kecamatan Ujung Bulu dan Kecamatan Gantarang.
- b. Kegiatan pengembangan minapolitan di semua kecamatan yang berada di wilayah pesisir serta perikanan ikan tangkap di seluruh kecamatan yang dipusatkan di Kecamatan Kajang.

Kawasan Sempadan pantai merupakan kawasan yang termasuk dalam kawasan strategis pesisir yang berdasarkan pasal (21), merupakan kawasan perlindungan setempat. Kawasan sempadan pantai yang berada di Kabupaten Bulukumba terdiri dari, Kecamatan Ujung Bulu, Kecamatan Gantarang, Kecamatan Ujung Loe, Kecamatan Bontobahari, Kecamatan Bontotiro, Kecamatan Herlang, dan Kecamatan Kajang.

Kawasan ini merupakan kawasan yang rawan terhadap bencana tsunami, yang berdasarkan RTRW Kabupaten Bulukumba Tahun 2012-2032 dalam bagian kawasan lindung, dimana kawasan lindung merupakan kawasan yang ditetapkan untuk melindungi lingkungan hidup berupa sumberdaya alam dan sumberdaya buatan. Kawasan lindung geologi dalam pasal (24), terdiri dari Kecamatan Ujung Bulu, Kecamatan Gantarang, dan Kecamatan Bontotiro yang masuk kedalam kawasan rawan bencana tsunami.

2. Rencana Tata Ruang Wilayah Provinsi Sulawesi Selatan Tahun 2009-2029

Tujuan dari penataan ruang wilayah Provinsi secara umum adalah menata ruang wilayah Provinsi Sulawesi Selatan, termasuk kawasan pesisir dan pulau-pulau kecil yang ada didalamnya dan menjadi penghubung kegiatan perdagangan, pariwisata, transportasi, industri, permukiman, lahan pangan berkelanjutan, dan pertanian. Dengan demikian dapat meningkatkan kualitas lingkungan hidup, sistem penataan ruang wilayah nasional, serta peningkatan kesejahteraan masyarakat Sulawesi Selatan secara berkelanjutan.

Salah satu kawasan yang memerlukan penataan ruang yang serius adalah kawasan pesisir yang termasuk didalamnya adalah kawasan sempadan pantai, yang berdasarkan RTRW Provinsi Sulawesi Selatan Tahun 2009-2029 kawasan sempadan pantai masuk dalam kawasan lindung dengan kriteria sempadan pantai adalah sebagai berikut:

- a. Merupakan daratan yang jaraknya paling sedikit 100 meter dari titik pasang kearah darat.

- b. Merupakan wilayah darat sepanjang tepian laut yang proporsional terhadap bentuk dan kondisi fisiknya.

Terkait arahan pengendalian pemanfaatan ruang wilayah provinsi pasal (93). Maka perlu diperhatikan peraturan zonasi untuk sempadan pantai dengan memperhatikan hal berikut:

- a. Penataan ruang dengan pemanfaatan ruang untuk ruang terbuka hijau.
- b. Mencegah abrasi dengan pengembangan struktur alami maupun struktur buatan.
- c. Pembatasan pembangunan yang hanya untuk menunjang kegiatan rekreasi pantai.
- d. Pelarangan kegiatan yang dapat menurunkan nilai ekologis, estetika, dan luas kawasan.

3. Peraturan Pemerintah Nomor 17 Tahun 2016

Berdasarkan Peraturan Pemerintah Nomor 17 Tahun 2016 Tentang Penataan Pertanahan Di Wilayah Pesisir bab (III), mengenai Penataan pertanahan di wilayah pesisir pasal (5), bangunan yang dapat ada di wilayah pesisir pantai, antara lain:

- a. Bangunan untuk pertahanan dan keamanan.
- b. Pembangunan pelabuhan atau dermaga.
- c. Bangunan yang menjaga keselamatan pengunjung pantai berupa tower.
- d. Tempat tinggal masyarakat yang secara turun temurun sudah bertempat tinggal di tempat tersebut atau masyarakat hukum adat.
- e. Bangunan pembangkit tenaga listrik.

Kemudian dalam pasal (8), mengenai wilayah pesisir, yang tidak dapat diberikan hak atas tanah merupakan:

- a. Bangunan di luar batas wilayah laut provinsi.
- b. Instalasi, eksploitasi berupa minyak bumi, gas, pertambangan, dan panas bumi.
- c. Instalasi kabel bawah laut, jaringan pipa, serta jaringan transmisi lainnya
- d. Bangunan terapung.

4. Undang-Undang Nomor 1 Tahun 2014

Berdasarkan Undang-Undang Nomor 1 Tahun 2014 Tentang Pengelolaan Wilayah Pesisir Dan Pulau-Pulau Kecil bagian satu tentang perizinan pasal (60), dalam pengelolaan wilayah pesisir dan pulau-pulau kecil, masyarakat mempunyai hak untuk:

- a. Masyarakat berhak untuk mendapatkan kemudahan akses wilayah pesisir yang telah diberi izin, baik izin lokasi maupun izin pengelolaan.
- b. Melakukan pengusulan wilayah penangkapan ikan secara tradisional dalam rencana zonasi wilayah pesisir dan pulau-pulau kecil.
- c. Melakukan pengusulan masyarakat hukum adat kedalam rencana zonasi wilayah pesisir dan pulau-pulau kecil.
- d. Pengelolaan sumberdaya pesisir dan pulau-pulau kecil harus berdasarkan hukum adat yang berlaku, serta tidak bertentangan dengan undang-undang yang berlaku.
- e. Masyarakat mendapatkan manfaat dari pengelolaan wilayah pesisir dan pulau-pulau kecil.

- f. Hak atas informasi tentang pengelolaan wilayah pesisir dan pulau-pulau kecil.
- g. Melakukan laporan pengajuan pada pihak berwenang terkait kerugian yang menimpa akibat pelaksanaan pengelolaan wilayah pesisir dan pulau-pulau kecil.
- h. Berpendapat apabila keberatan terhadap rencana pengelolaan yang diumumkan dalam batas atau jangka waktu yang ditentukan.
- i. Apabila terjadi dugaan pencemaran, atau perusakan wilayah pesisir dan pulau-pulau kecil yang merugikan dapat melaporkan pada pihak berwajib atau penegak hukum.
- j. Menggugat di pengadilan terkait masalah wilayah pesisir dan pulau-pulau kecil yang merugikan.
- k. Memperoleh ganti rugi atas kerugian.
- l. Memperoleh pendampingan serta bantuan hukum dalam menghadapi masalah pengelolaan wilayah pesisir dan pulau-pulau kecil berdasarkan peraturan perundang-undangan.

Selain hak atas pengelolaan wilayah pesisir dan pulau-pulau kecil, masyarakat juga memiliki kewajiban. Adapun kewajiban masyarakat tersebut antara lain:

- a. Memberi informasi terkait pengelolaan wilayah pesisir dan pulau-pulau kecil.
- b. Menjaga, memelihara, serta melindungi kelestarian wilayah pesisir dan pulau-pulau kecil.

- c. Melaporkan adanya bahaya, pencemaran, dan kerusakan lingkungan di wilayah pesisir dan pulau-pulau kecil.
- d. Melakukan pemantauan dalam pelaksanaan pengelolaan wilayah pesisir dan pulau-pulau kecil.
- e. Serta melakukan setiap program pengelolaan wilayah pesisir dan pulau-pulau kecil di tingkat desa yang telah disepakati.

Berdasarkan hak dan kewajiban tersebut terdapat juga aturan yang perlu ditaati terkait pengelolaan wilayah pesisir dan pulau-pulau kecil yang pelanggarnya dapat dikenakan sanksi baik berupa denda maupun pidana. Sebagaimana dalam pasal (75), yang menjelaskan bahwa setiap orang yang memanfaatkan perairan pesisir dan pulau-pulau kecil dan tidak memiliki izin lokasi dapat dipidana penjara paling lama 3 tahun serta denda paling banyak Rp500.000.000 (lima ratus juta rupiah). Kemudian dalam pasal 75A menjelaskan setiap orang yang memanfaatkan sumberdaya pesisir dan pulau-pulau kecil yang tidak memiliki izin pengelolaan dapat dipidana penjara paling lama 4 tahun dan denda paling banyak Rp2.000.000.000 (dua miliar rupiah)

I. Weighted Overlay dalam Sistem Informasi Geografis (SIG)

Penjelasan tentang Sistem Informasi Geografis (SIG) selalu berkembang dan bervariasi. SIG merupakan sistem komputer yang digunakan oleh beberapa disiplin ilmu untuk memudahkan pengerjaannya, dimana sistem informasi geografis mampu menyimpan, memeriksa, memasukkan, memanipulasi, mengintegrasikan, menampilkan data-data yang dibutuhkan terkait posisi di

permukaan bumi, serta melakukan analisis data. Sehingga kemampuan sistem informasi geografis dalam mempresentasikan *real world* (dunia nyata) tidak diragukan lagi dari pada peta yang ditampilkan pada kertas (Harseno dan Tampubulon, 2007).

Prahasta (2002), menyatakan kemampuan SIG yaitu dengan menghasilkan peta grafis di komputer. Peta merupakan kenampakan atau penggambaran grafis dari dunia nyata yang ditampilkan di atas peta, seperti sungai, kebun, jalan, dan lain sebagainya. Selain itu SIG mampu melakukan dua jenis fungsi analisis, yaitu analisis spasial dan analisis atribut. Fungsi analisis atribut terdiri dari operasi dasar basis data yang mencakup *edit, update, search, delete, zap, pack, create database, drop database, create table, drop table, record dan insert, field, seek, retrieve, dan find* membuat indeks untuk setiap tabel basis data, dan perluasan operasi basis data yang mencakup *export dan import, structured query language*, dan operasi-operasi atau fungsi analisis lain. Sedangkan Fungsi analisis spasial terdiri dari *reclassify, buffering, dan overlay*.

Harseno dan Tampubulon (2007), menyatakan meski produk sistem informasi geografis sangat sering disajikan dalam bentuk peta, namun sebenarnya hal yang paling utama dalam kemampuan sistem informasi geografis adalah dalam hal analisis yang bisa mengolah data dengan volume yang besar. Salah satu fungsi dari sistem informasi geografis adalah integrasi data dengan cara baru seperti melakukan *overlay*, yang menggabungkan atau memadukan antara 2 atau lebih *layer* yang berbeda. Selain itu sistem informasi geografis mampu mengintegrasikan data atribut secara matematis. Maka dari itu selain mampu

menyajikan peta yang bertumpuk dengan rapih, dengan sisitem inormasi geografis dapat pula diperoleh atau disajikan peta yang terpisah-pisah berdasarkan lapisan datanya.

Penggunaan software SIG saat ini dapat diperoleh dengan bebas tanpa batasan untuk kepemilikannya, baik dengan kepemilikan instansi atau kepemilikan individu. Siapa saja dapat menggunakan sisitem informasi geografis dengan mempelajari softwarenya dan membuat peta. Sehingga dapat dikatakan bahwa Software SIG dapat digunakan dengan tepat guna atau maksimal dengan sumber daya manusia yang tepat dalam membuat dan menganalisis peta tersebut (Endarwati, 2011).

Kemampuan SIG yang mampu menyimpan data atau informasi sebagai atribut-atribut dalam basis data yang kemudian disimpan dalam bentuk tabel, lalu menghubungkan antara unsur dengan tabel yang bersangkutan. Sehingga unsur peta dapat diakses melalui atribut-atributnya dan sebaliknya atribut dapat diakses dengan unsur-unsur peta. Hal ini dapat memudahkan dalam mencari unsur ataupun atribut (Harseno dan Tampubulon, 2007).

Sistem informasi Geografis (SIG) merupakan sistem yang dapat membantu dalam memberikan gambaran dan informasi yang jelas dari suatu tempat sehingga sering disebut dengan *Smart Map*, karena hasil dari sistem informasi geografis dapat berupa peta beserta dengan data informasi yang diperlukan bagi pembuatnya. Hasil analisis menggunakan sisitem informasi geografis inilah yang kemudian akan menjadi landasan dalam mengambil keputusan mengenai perencanaan suatu daerah. Peta yang dihasilkan oleh SIG mampu tepat guna

tergantung dengan kebutuhan dari penggunanya. Selama data yang dimasukkan berbentuk spasial maka dapat langsung di representasikan pada peta, namun jika bukan data spasial atau nonspasial maka dapat digantikan dengan simbol-simbol berdasarkan keinginan pembuat peta atau berdasarkan ketentuan yang berlaku. Data spasial merupakan data yang berisi gambar secara visual sehingga informasi dapat di tampilkan lebih nyata dan jelas, Sedangkan data nonspasial adalah data yang disajikan dalam bentuk angka-angka, misalnya data jumlah penduduk pada suatu wilayah tertentu (Endarwati, 2011).

Dalam Sistem Informasi Geografis (SIG) dikenal istilah *overlay* merupakan cara yang digunakan untuk menggabungkan dua atau lebih dari data grafis dengan teknik tumpang susun untuk mendapatkan data grafis terbaru berupa peta baru (Adininggar dkk, 2016). Sedangkan menurut Nugroho (2019), menjelaskan *overlay* adalah proses yang digunakan untuk menggabungkan data dengan metode tumpang tindih beberapa data sehingga menghasilkan satu data yang memiliki informasi lengkap dari kedua data yang digabungkan.

Menurut Rusman. S (2018), *overlay* merupakan alat analisis dalam Sistem Informasi Geografis (SIG) dengan kemampuan untuk menempatkan grafis peta di atas grafis peta yang lainnya dan hasilnya dapat ditampakkan pada layar komputer atau secara singkat dapat dijelaskan bahwa *overlay* menggabungkan/menyatukan peta digital dengan peta digital lainnya atau penyatuan data lapisan layer yang berbeda kemudian menghasilkan peta gabungan dari layer-layer yang digabungkan beserta dengan atributnya. Secara garis besar alat yang gunakan saat *overlay* ada 2 yaitu *tools union* dan *tools intersect*, dimana bisa dikatakan bahwa

union merupakan kegiatan untuk menggabungkan layer sedangkan *intersect* dapat dikatakan sebagai irisan.

Pada analisis *overlay* data yang digunakan harus memiliki koordinat atau posisi yang sama, dengan jenis metode analisis yang umum digunakan dalam bentuk raster *overlay*. Salah satu jenis raster *overlay* adalah *weight overlay*. *Weight overlay* merupakan metode analisis spasial yang menggunakan teknik *overlay* beberapa peta yang berpengaruh terhadap penilaian kerentanan. *Weighted overlay* berfungsi dalam pemilihan lokasi optimal atau pemodelan kesesuaian (Ukhti dkk, 2021).

Weighted overlay merupakan analisis yang memiliki satuan pixel yang memiliki nilai sehingga dapat dilakukan skoring dan pembobotan yang memiliki nilai masing-masing setiap kelasnya. Dalam *Weighted overlay* raster yang di masukkan dalam berbentuk *integer* (bilangan bulat). Setiap kelas nilai dalam *raster* diberi nilai baru didasarkan pada parameter yang telah ditentukan. Setiap *raster* yang diinputkan tertimbang menurut kepentingannya atau digambarkan melalui persentasenya (Adininggar dkk, 2016).

J. Penginderaan Jauh Citra Satelit Landsat-8

Penginderaan jarak jauh (*remote sensing*) atau yang sering disingkat dengan inderaja merupakan ilmu yang dapat digunakan untuk mendapatkan informasi mengenai objek daerah atau fenomena dengan analisis data menggunakan alat, namun tanpa kontak langsung terhadap obyek, daerah, ataupun fenomena yang akan diamati (Rahayu dkk, 2015).

Purwadhi (2001), dalam Has dan Sulistiawaty (2018). menjelaskan data penginderaan jarak jauh bukan direkam dengan kamera, melainkan dengan *scanner*, *spectrometer*, dan *radiometer* dengan *detector* elektronik menggunakan tenaga elektromagnetik berupa ultraviolet, inframerah *thermal*, gelombang mikro, dan *spectrum* tampak.

Citra digital berbentuk gambar atau *pixel*, dimana informasi dalam *pixel* bersifat diskrit dengan ukuran presisi tertentu. Citra penginderaan jarak jauh dapat berbentuk foto udara maupun citra satelit yang dimana data ini diperoleh dari sensor rekaman objek yang ada di muka bumi. Dari data penginderaan jarak jauh ini memberikan data atau informasi setelah proses interpretasi. Interpretasi adalah cara yang dilakukan untuk mengenali objek. Interpretasi visual bukan hanya nilai kecerahan namun juga terhadap konteks keruangan terhadap daerah yang akan dikaji selain itu juga diperlukan peran interpreter disini, guna mengontrol hasil klasifikasi sehingga hasil klasifikasi dapat relatif masuk akal (Rahayu dkk, 2015).

Untuk mengidentifikasi data objek dalam foto, gambar atau citra diperlukan interpretasi yang merupakan proses ekstraksi data, kemudian akan diperoleh gambaran objek-objek berdasarkan hasil pengamatan. Saat melakukan interpretasi perlu diperhatikan rona/warna, bentuk, bayangan, pola, situs, dan asosiasi (Nugroho, 2019).

Teknologi penginderaan jarak jauh telah dimanfaatkan sejak tahun 1970 guna memudahkan pemetaan bimeri secara konvensional. Pemetaan batimetri pengukurannya dengan menganalisis nilai spektral kanal dari citra satelit. Cahaya dengan gelombang pendek ini dapat menembus air lebih dalam dibanding cahaya

kanal dengan panjang gelombang yang panjang. Metode ekstraksi untuk mendapatkan informasi batimetri dengan beberapa model, yaitu metode empiris, metode analitik dan model semi analitik. Rekaman citra satelit disimpan pada setiap panjang gelombang dari satelit tersebut. Teknologi penginderaan jarak jauh ini yang menjadi sumber data untuk informasi Batimetri Berbasis Satelit (BBS)/*Satelit Derived Bathymetry* (SDB) (Setiawan dkk, 2020).

Meningkatnya tuntutan akan kebutuhan aplikasi dalam menjawab tantangan serta permasalahan lingkungan mendorong meningkatnya perkembangan teknologi penginderaan jara jauh. Hal ini dikarenakan gambaran objek dan gejala yang ada di permukaan bumi dapat disajikan mirip dengan keadaan asli serta citra satelit memberikan data wilayah yang luas serta data yang selalu *up to date* sehingga penggunaannya efisien (Has dan Sulistiawaty, 2018).

Butler (1988) Lillesand dan Kiefer (1994) dalam Setiawan dkk (2020), mengemukakan bahwa teknologi penginderaan jauh akan membantu dalam merekam suatu area permukaan dan area yang ada disekitarnya sehingga teknologi penginderaan jarak jauh dimanfaatkan untuk menyusun, merevisi atau mengumpulkan data dan informasi mengenai sumber daya alam, sehingga dapat mendukung proses perencanaan dan manajemen.

Menurut Pettanayak dan Diwakar (2016), kelebihan citra satelit dalam penginderaan jarak jauh yang bisa menyajikan data secara temporal atau berdasarkan jangka waktu, serta dapat dimanfaatkan untuk memantau perubahan penggunaan lahan secara cepat, efektif dan efisien. Citra satelit memiliki kemampuan tingkat akurasi yang tinggi dari hasil interpretasi dan klasifikasi

penggunaan tanah melalui analisis citra digital serta kemampuan menyajikan data terbaru dapat dimanfaatkan untuk perencanaan dan pengelolaan sumber daya alam berkelanjutan.

Dalam penelitian ini citra yang digunakan adalah citra satelit *Landsat 8* dengan melihat penggunaan lahan di Kecamatan Ujung Bulu dan melihat sejauh mana penerapan mitigasi bencana yang dilakukan di Kecamatan Ujung Bulu dan upaya yang dapat dilakukan dalam mitigasi bencana tsunami.

Satelit *Landsat-8* atau *Landsat Data Continuity Mission (LDCM)* merupakan satelit yang diluncurkan pada 11 Februari 2013 oleh Amerika Serikat dengan membawa dua sensor yaitu *Operational Land Imager (OLI)* dan *Sensor thermal Infrared Sensos (TIRS)* (Rahayu dan Candra, 2014).

Satelit *Landsat* ini merupakan kerja sama antara NASA dan USGS (*U.S. Geological Survey*), dengan NASA yang bertanggung jawab dengan penyediaan satelit LDCM/*Landsat-8*, pesawat peluncur, instrument-instrumen, dan elemen-elemen pendukung operasi misi serta bertanggung jawab dalam mengelola peluncuran dari awal sampai kondisi satelit beroperasi pada satelit. Sedangkan USGS bertanggung jawab dalam penyediaan pusat operasi-operasi misi dan sistem-sistem pengelolaan pada Stasiun Bumi dan operasi-operasi penerbangan (Sitanggang, 2010).

Melalui teknologi penginderaan jauh dapat diketahui kondisi penutup lahan pada suatu daerah secara lengkap, cepat dan relatif akurat. Citra satelit yang digunakan untuk memonitor permukaan bumi seperti citra satelit *Landsat-8* dalam kaitan dengan objek penutup lahan, (Rahayu dan Candra, 2014).

K. Parameter Kerentanan Tsunami

Kerentanan (*Exposure*) merupakan terpaan suatu bahaya atau kondisi tekanan (*stress*) kepada penerima bencana, tingkat elemen berisiko yang berpotensi terkena suatu bahaya. Informasi kerentanan merupakan penting, karena dapat dijadikan sebagai informasi untuk estimasi tingkat risiko, dan dapat dilakukan perencanaan untuk upaya penurunan risiko (Dahlia dkk, 2020).

Berasarkan penelitian Akbar dkk (2020), mengidentifikasi terdapat 4 (empat) parameter dalam menentukan kerentanan tsunami pada suatu wilayah, yaitu jarak dari garis pantai, jarak dari sungai, ketinggian wilayah, dan kelerengan wilayah tersebut. keempat parameter tersebut yang akan di *overlay* untuk mengetahui tingkat kerentanan tsunami di suatu daerah. Overlay dilakukan dengan menggunakan metode skoring dan pembobotan Berdasarkan hal tersebut penentuan skoring dan pembobotan dapat dilihat sebagai berikut:

1. Jarak Dari Garis Pantai

Jarak dari garis pantai merupakan salah satu parameter dari kerentanan tsunami, dimana hubungan panjang gelombang akan berbanding terbalik dengan jarak dari garis pantai. Semakin jauh jarak wilayah dari garis pantai maka semakin rendah tingkat bahaya tsunami, namun semakin dekat jarak wilayah dengan garis pantai maka semakin tinggi tingkat kerentanan tsunami atau bahaya (Oktaviana dkk, 2020). Untuk skor dan bobot untuk tiap kelas terhadap kerentana tsunami berdasarkan jarak dari garis pantai dapat dilihat pada Tabel 1 berikut:

Tabel 1. Parameter kerentanan tsunami berdasarkan jarak dari garis pantai

Kelas	Skor	Bobot	Kerentanan
<i>1</i>	2	3	4
0-500m	5	30	Sangat tinggi
501-1000m	4		Tinggi
1001-1500m	3		Sedang
1501-3000m	2		Rendah
>3000m	1		Sangat Rendah

Sumber : Akbar dkk, 2020

Berdasarkan Tabel 1 dapat dilihat bahwa kerentana tertinggi berada pada kelas dengan jarak suatu wilayah 0-500 m, dimana kelas ini merupakan jarak terdekat yang dapat di jangkau oleh tsunami. Sedangkan jarak >3000 m memiliki kerentanan yang sangat rendah karena semakin jauh jaraknya semakin rendah tingkat kerentanan tsunami yang dapat dijangkau.

2. Jarak Dari Sungai

Jarak dari sungai juga sebagai penentu dalam tingkat kerentanan tsunami. Karena sungai akan memudahkan tsunami untuk menerjang daratan dimana air laut dapat naik melalui air sungai tanpa terhalangi, sehingga dapat menerjang daratan yang dekat dengan sungai (Oktaviana dkk, 2020). Untuk kerentanan tsunami berdasarkan jarak dari sungai dapat dilihat pada Tabel 2 berikut:

Tabel 2. Parameter kerentanan tsunami berdasarkan jarak dari Sungai

Kelas	Skor	Bobot	Kerentanan
<i>1</i>	2	3	4
0 – 100m	5	15	Sangat tinggi
101 – 200m	4		Tinggi
201-300m	3		Sedang
301-500m	2		Rendah
>500m	1		Sangat Rendah

Sumber : Akbar dkk, 2020

Berdasarkan Tabel 2 kerentanan tertinggi berada pada wilayah atau kelas yang terdekat dengan sungai, yaitu dengan jarak 0-100m dimana jarak

ini akan memudahkan tsunami untuk merambat karena tidak ada penghalang. Kemudian pada jarak wilayah yang jauh dari sungai >500 meter memiliki kerentanan yang sangat rendah dikarenakan jarak yang jauh dari sungai sehingga rambatan tsunami tidak dengan mudah mencapai suatu wilayah.

3. Ketinggian Wilayah

Tinggi atau rendahnya suatu wilayah berpengaruh terhadap kerentanan tsunami karena sangat rendahnya dataran tersebut akan menyebabkan tsunami menjadi lebih mudah untuk dapat masuk kedalam wilayah tersebut (Oktaviana dkk, 2020). Kerentanan tsunami berdasarkan ketinggian wilayah dapat dilihat pada Tabel 3 berikut:

Tabel 3. Parameter kerentanan tsunami berdasarkan ketinggian wilayah

Kelas	Skor	Bobot	Kerentanan
<i>1</i>	<i>2</i>	<i>3</i>	<i>4</i>
<10m	5	30	Sangat tinggi
11-25m	4		Tinggi
26-50m	3		Sedang
51-100m	2		Rendah
>100m	1		Sangat Rendah

Sumber : Akbar dkk, 2020

Semakin rendah wilayah maka akan semakin mudah untuk gelombang tsunami merambat. Wilayah ketinggian juga terdiri dari lima kelas di mana kelas paling berpotensi untuk terkena tsunami adalah kelas di bawah 10 mdpl karena semakin rendah wilayah maka akan semakin mudah untuk gelombang tsunami merambat.

4. Kemiringan Lereng Wilayah

Pada parameter kemiringan lereng berpengaruh bahwa semakin curam suatu permukaan maka semakin rendah pengaruh tinggi gelombang tsunami dan sebaliknya semakin landai permukaan tanah maka sangat tinggi

kerentanan terhadap tsunami yang akan didapatkan oleh suatu wilayah. Kerentanan tsunami berdasarkan kemiringan lereng dapat dilihat pada Tabel 4 berikut:

Tabel 4. Parameter kerentanan tsunami berdasarkan jarak dari Sungai

Kelas	Skor	Bobot	Kerentanan
<i>1</i>	<i>2</i>	<i>3</i>	<i>4</i>
0-2%	5	25	Sangat tinggi
3-5%	4		Tinggi
6-15%	3		Sedang
16-40%	2		Rendah
>40%	1		Sangat Rendah

Sumber : Akbar dkk, 2020

nilai-nilai tiap parameter merupakan hasil perhitungan dengan rumus perhitungan total nilai bobot pada penelitian Muzaki (2008) dalam Akbar dkk (2020), dengan formula sebagai berikut:

$$N = \sum B_i x S_i$$

dimana:

N = Total bobot nilai

B_i = Bobot tiap parameter

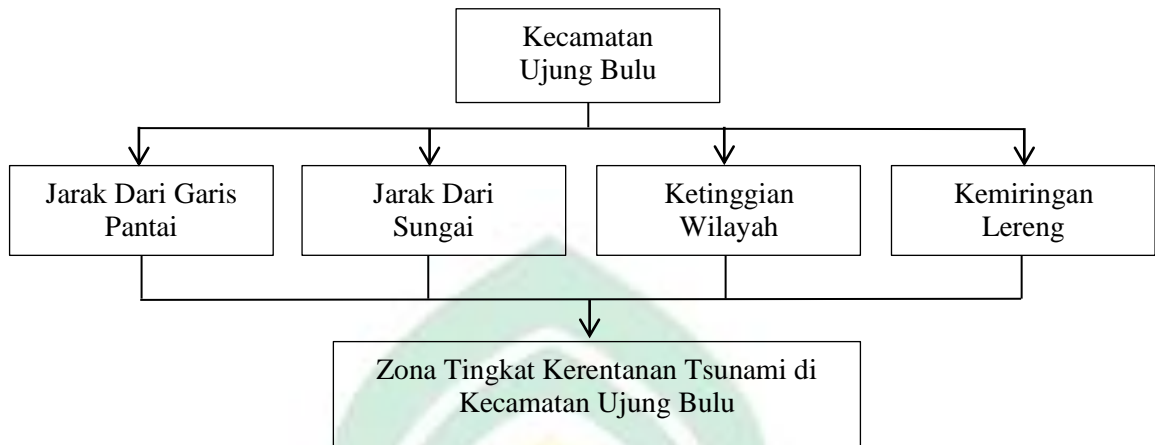
S_i = Skor tiap kriteria

Perhitungan teknik tumpang susun pada penelitian ini secara matematis dapat dituliskan sebagai berikut:

$$[(\text{jarak dari garis pantai} \times 0,30) + (\text{ketinggian} \times 0,30) + (\text{kemiringan lereng} \times 0,25) + (\text{jarak dari sungai} \times 0,15)]$$

Kalkulasi dari analisis teknik tumpang susun merupakan jumlah dari perkalian bobot dan skor pada keempat parameter. Nilai N digunakan untuk menentukan interval kelas tingkat kerentanan.

Secara garis besar alur pembuatan peta kerentanan tsunami di Kecamatan Ujung Bulu dapat dilihat pada gambar berikut:



Gambar 2. Alur Pembuatan Peta Tingkat Kerentanan Tsunami di Kecamatan Ujung Bulu

L. Preseden Upaya Mitigasi Bencana Tsunami Di Indonesia

Dalam mengurangi dampak dari terjadinya bencana tsunami perlu dilakukan upaya mitigasi bencana tsunami di kawasan pesisir pantai yang berbatasan langsung dengan laut atau arah datangnya bencana tsunami. Salah satu upaya yang banyak dilakukan untuk mitigasi bencana tsunami di kawasan pesisir adalah dengan penanaman vegetasi pantai seperti hutan *mangrove* yang bermanfaat dalam perlindungan kawasan pesisir. Berikut merupakan beberapa daerah di Indonesia yang menerapkan atau memanfaatkan hutan *mangrove* sebagai upaya mitigasi bencana tsunami :

1. Gampong Lam Ujong Kecamatan Baitussalam Kabupaten Aceh Besar

Bencana Tsunami yang terjadi di Aceh 26 Desember 2004 merusak sebagian besar hutan *mangrove* yang berada di kawasan pesisir aceh, sehingga dilakukan penanaman kembali tanaman *mangrove* ini yang memiliki manfaat dalam pengurangan resiko bencana tsunami. Hutan

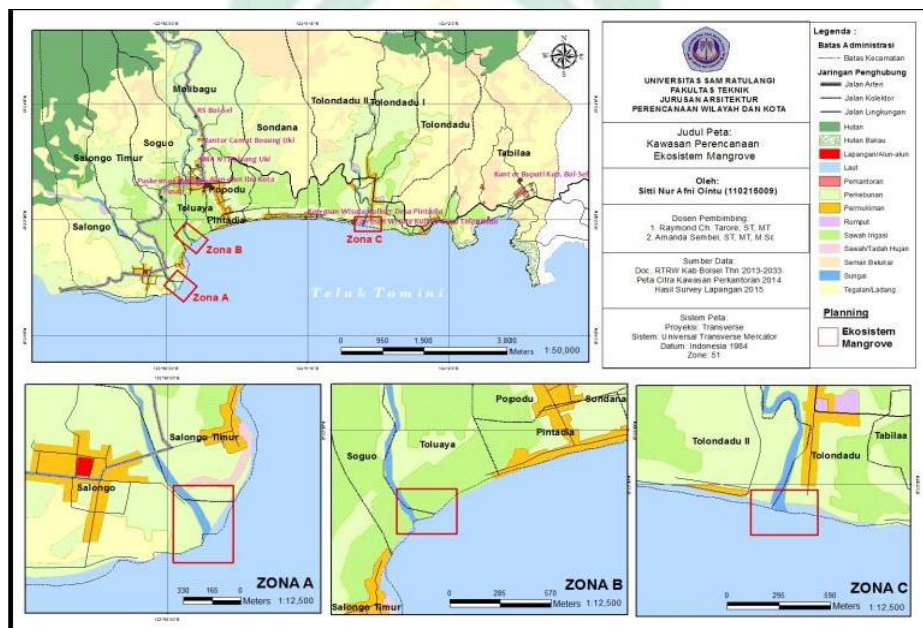
mangrove ini dapat mengurangi atau meredam efek langsung dari hantaman tsunami. Sebelum terjadinya tsunami tahun 2004 keberadaan *mangrove* memiliki peran sebagai ekosistem utama pendukung kehidupan di pesisir dan berkembang sangat pesat karena menunjang kehidupan masyarakat baik dari segi ekonomi, sosial dan lingkungan hidup.

Gampong Lam Ujong adalah gampong bahagian Timur Aceh termasuk daerah yang berat kerusakannya pada saat tsunami 2004 lalu. sekarang ini telah melakukan penataan kembali sebagian kerusakan yang diakibat bencana tersebut, termasuk pengelolaan lahan mangrove yang mencapai sekitar 35 Ha (Ibrahim dkk, 2018).

2. Kabupaten Bolaang Mongondow Selatan, Provinsi Sulawesi Utara (Pesisir Pantai Molibagu)

Perencanaan mitigasi bencana tsunami di kawasan pesisir pantai Molibagu terbagi menjadi dua yaitu, mitigasi secara struktural dan mitigasi secara nonstruktural. Mitigasi secara struktural dapat dilakukan dengan cara mitigasi alami seperti jalur hijau sebagai pengurangan dampak energi gelombang pasang yang dihasilkan oleh tsunami serta dengan mempertimbangkan aspek estetika, sehingga kawasan pantai menjadi lebih rapi dan menarik sehingga dapat menjadi daya tarik wisata. Berdasarkan hasil survey lapangan, terdapat 3 zona yang direkomendasikan sebagai kawasan *mangrove* pada muara muara sungai yang ada di Pesisir Pantai Molibagu dengan ketebalan 200 meter, kerapatan 30 pohon/100 m², dan diameter pohon 15 cm mampu meredam 50% energi tsunami dengan tinggi gelombang

datang (run up) 3 m. Dengan luas jalur hijau tersebut menunjukkan bahwa secara fisik kawasan ini dapat melindungi permukiman yang ada di bagian kawasan tersebut dengan rekomendasi untuk jalur hijau. Sedangkan kawasan mangrove yang sudah ada dapat tetap dipertahankan sebagai kawasan hutan mangrove dengan luasan yang lebih besar lagi. Ini merupakan cara mitigasi secara struktural sedangkan mitigasi nonstruktural yaitu dengan pembuatan peta potensi bencana tsunami atau peta tingkat kerentanan tsunami (Ointu dkk, 2015).



Gambar 3. Kawasan Perencanaan Ekosistem Mangrove Pesisir Pantai Molibagu
Sumber: Ointu dkk, 2015

Berdasarkan Gambar 3 kawasan perencanaan ekosistem *mangrove* di Pesisir Pantai Molibagu di fokuskan pada muara sungai tempat bertemunya laut dan sungai. Terdapat tiga muara sungai sehingga dilakukan perencanaan penanaman *mangrove* di tiga lokasi tersebut.

3. Kecamatan Carita Kabupaten Pandeglang

Kecamatan Carita merupakan wilayah yang berada di Kabupaten Pandeglang yang rawan terhadap bencana tsunami disebabkan oleh gempa bumi maupun gunung anak Krakatau. Dalam perda Kabupaten Pandeglang Kecamatan Carita sebagai kawasan pariwisata pantai Carita. Namun tidak terdapat penyangga untuk gemombang air. Sehingga diperlukan kewaspadaan terhadap bencana tsunami dalam menjaga keselamatan masyarakat pesisir dengan memperhatikan pengelolaan kawasan pantai untuk meminimalisir dampak bencana. Sehingga direncanakan arahan pola ruang yang berbasiskan mitigasi bencana tsunami di Kecamatan Carita Kabupaten Pandeglang dengan arahan pola ruang seperti pemecah ombak, kawasan hutan *mangrove*, dan bangunan tahan gempa/tsunami yang terbuat dari beton yang dapat menahan gelombang air laut (Thouriq dan Ernawati, 2021).



Gambar 4. Mitigasi Bencana Tsunami di Kecamatan Carita Kabupaten Pandeglang
Sumber: Thouriq dan Ernawati, 2021

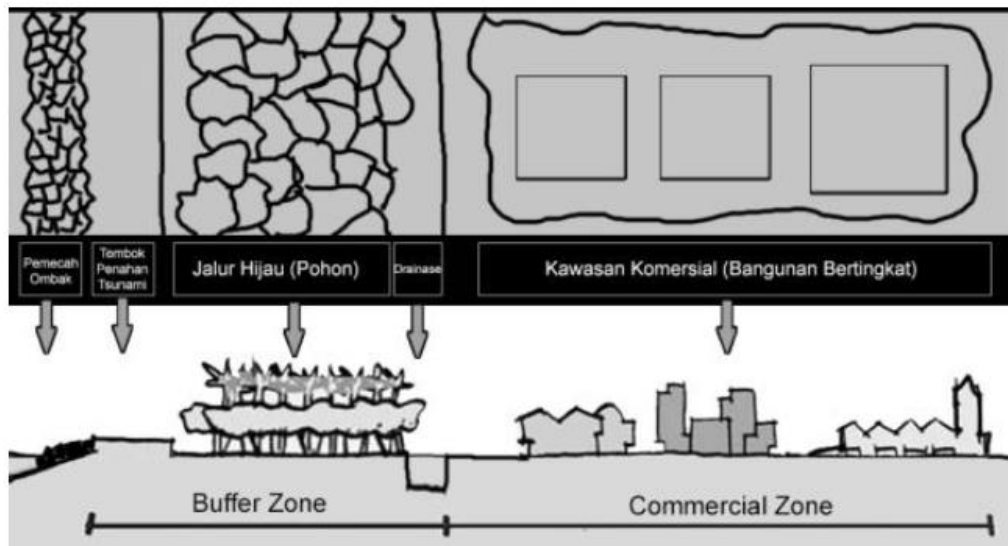
4. Kota Palu

Kota Palu merupakan wilayah yang berpotensi gempa karena dilalui seismisitas Sesar Palu Koro sehingga sangat berpotensi menimbulkan bencana tsunami. Oleh karena itu untuk meminimalisir dampak bencana tersebut dilakukan analisis tingkat kerentanan tsunami yang berkaitan dalam penilaian resiko bencana tsunami sebagai upaya penanggulangan bencana tsunami untuk perencanaan dan pengembangan Kota Palu. Sehingga dari hasil analisis tingkat kerentanan tsunami di Kota Palu didapatkan 2 hal berupa tingkat kerentanan tsunami dan rekomendasi upaya mitigasi bencana tsunami yang dapat dilakukan. Untuk tingkat kerentanan tsunami terbagi atas tiga kelas kerentanan yaitu tinggi, sedang, dan rendah, dari tingkat kerentanan tsunami tersebut kemudian di berikan rekomendasi upaya mitigasi bencana tsunami seperti penanaman pohon *mangrove* daerah sempadan pantai dengan jalur hijau 300 meter dari garis pantai sebagai penahan gelombang dan melestarikan keberadaan batu karang yang dapat berfungsi sebagai pemecah gelombang (Sarapang dkk, 2019).

5. Kecamatan Sanana Kabupaten Kepulauan Sula Provinsi Maluku Utara

Kecamatan Sanana terletak di pesisir pulau Sulawesi tanpa adanya sarana dan prasarana pendukung dalam mitigasi bencana tsunami dengan potensi bencana tsunami 75%. Sehingga diperlukan upaya mitigasi bencana tsunami di Kecamatan Sanana. Oleh karena itu dibuat upaya mitigasi baik secara struktural maupun secara nonstruktural untuk meminimalisir dampak

bencana dan tidak menimbulkan korban jiwa saat terjadi tsunami. Adapun upaya mitigasi bencana tsunami secara struktural yaitu pembuatan reklamasi pantai sebagai zona penyangga yang diperuntukan untuk jalur hijau dengan konsep *waterfront city* untuk *buffer zone*, serta pembuatan tembok penahan tsunami atau pemecah gelombang. Sedangkan upaya secara nonstruktural seperti pembuatan peta tingkat kerentanan tsunami (Purwanto dkk, 2017).



Gambar 5. Konsep Penggunaan Lahan Kecamatan Sanana dalam Mitigasi Bencana Tsunami

Sumber: Purwanto dkk, 2017

M. Penelitian Terdahulu

Melihat penelitian terdahulu dapat menjadi acuan dalam penelitian ini terkait upaya mitigasi bencana tsunami yang dapat dilakukan di Kecamatan Ujung Bulu. Berikut penelitian terdahulu dapat dilihat pada Tabel 5:

Tabel 5. Penelitian Terdahulu

No	Judul Penelitian	Penulis	Rumusan Masalah	Tujuan	Hasil
1	2	3	4	5	6
1	Analisis Kerentanan Bencana Tsunami Di Kota Palu (2019)	Herni Tandi Sarapang, Octavianus H.A. Rogi, dan Poli Hanny	1. Bagaimana tingkat kerentanan tsunami di Kota Palu? 2. Apa rekomendasi dalam mitigasi bencana tsunami di Kota Palu?	Untuk mengetahui tingkat kerentanan tsunami dan memberikan rekomendasi kebijakan mitigasi resiko ancaman tsunami menurut peta kerentanan.	Persebaran tingkat kerentanan bencana tsunami yang terbagi menjadi 3 kelas yaitu rendah (9 kelurahan), sedang (11 kelurahan) dan tinggi (15 kelurahan), sehingga dari kelas kerentanan tinggi memunculkan rekomendasi kebijakan mitigasi seperti mengaktifkan program keluarga berencana, mengadakan sosialisasi mitigasi, penanaman pohon mangrove, tidak menggunduli peruntukan lahan untuk hutan lindung dan hutan alam, dan tidak membangun bangunan di daerah padat bangunan.
2	Aplikasi Metode Weighted Overlay untuk Pemetaan Zona Keterpaparan Permukiman Akibat	Faradico Syukron Akbar, Berlian Anisya Vira, Luvira Roma Doni, Herlian Eka Putra	Bagaimana tingkat keterpaparan tsunami di Kabupaten Bengkulu Tengah?	Untuk mengetahui tingkat keterpaparan tsunami di Kabupaten Bengkulu Tengah	Hal yang didapatkan dari pengamatan menunjukkan bahwa Kota Bengkulu dan Kabupaten Bengkulu Tengah memiliki tingkat keterpaparan terhadap

No	Judul Penelitian	Penulis	Rumusan Masalah	Tujuan	Hasil
1	2	3	4	5	6
	Tsunami (Studi Kasus: Kota Bengkulu dan Kabupaten Bengkulu Tengah) (2020)	, Annisa Efriyanti			tsunami sedang dengan 31.5 km ² , kemudian disusul oleh tingkat keterpaparan tinggi dengan luas 18.33 km ² , dan juga tingkat keterpaparan rendah dengan luas 3.68 km ² . Permukiman di Kota Bengkulu dan Kabupaten Bengkulu Tengah yang terpapar tinggi terhadap tsunami cenderung berada di wilayah barat sampai barat laut yang landai, serta dekat dengan garis pantai.
3	Aplikasi SIG Untuk Pemetaan Zona Tingkat Bahaya Dan Keterpaparan Pemukiman Terhadap Tsunami Kota Denpasar (2020)	Oktaviana, Pegita Urmala Dewi, Mila Wahdini, Naira Prasiarnatri, M. Budzar Alghifarry, Nur Aulia Utami	Bagaimana tingkat kerentanan tsunami di Kota Denpasar?	Untuk mengetahui tingkat kerentanan tsunami di Kota Denpasar.	Hasil penelitian menunjukkan bahaya didominasi tingkat sedang dan tinggi. tingkat keterpaparan tsunami pada pemukiman di kota Denpasar ini didominasi oleh tingkat keterpaparan sedang hingga tinggi dengan luas 3,46 km ² atau 27,21% dari luas Kota Denpasar dan terpusat di Kec. Denpasar Timur (25,14 km ²) dan Kec. Denpasar Barat (15,02 km ²). Selain itu, pemukiman dengan

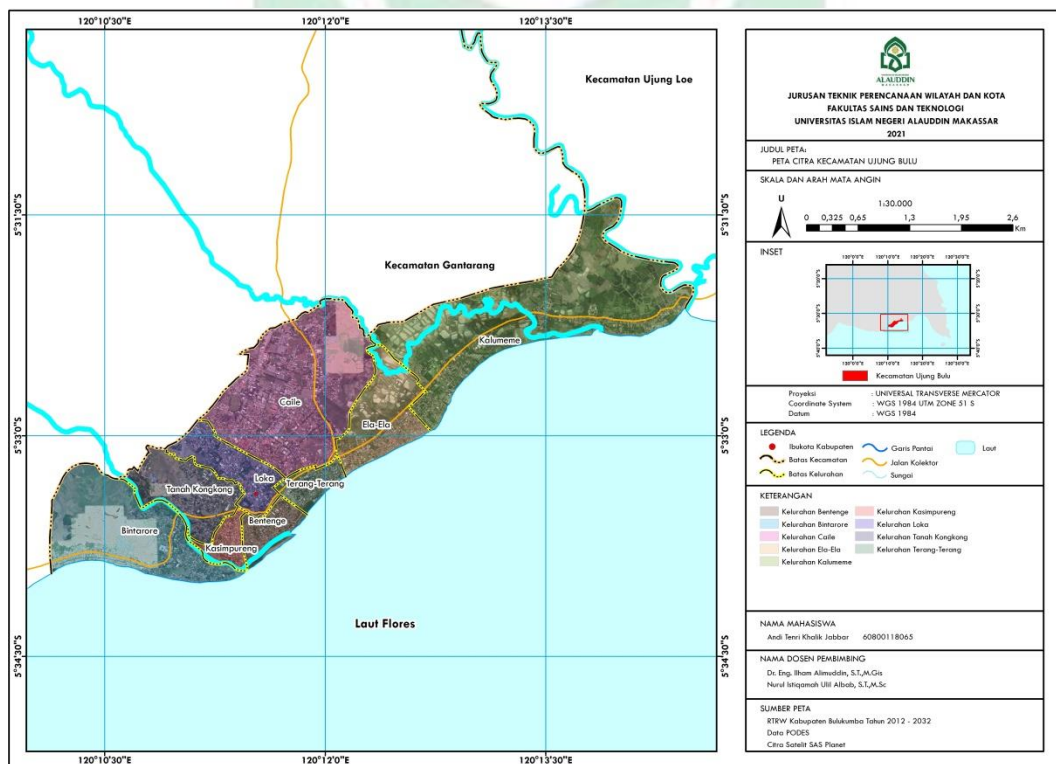
No	Judul Penelitian	Penulis	Rumusan Masalah	Tujuan	Hasil
1	2	3	4	5	6
					keterpaparan tinggi yakni di Kec. Denpasar Selatan dengan luas 16,80 km ² . Dikarenakan wilayah ketinggian yang rendah dan jarak dengan pantai dekat.

BAB III

METODOLOGI PENELITIAN

A. Lokasi dan Waktu Penelitian

Penelitian ini dilakukan di Kecamatan Ujung Bulu Kabupaten Bulukumba Provinsi Sulawesi Selatan sebagai Ibukota Kabupaten dengan luas wilayah 14,44 Km². Kecamatan Ujung Bulu terdiri dari 9 kelurahan yaitu, Kelurahan Bentenge, Kelurahan Terang-Terang, Kelurahan Bintarore, Kelurahan Ela-Ela, Kelurahan Caile, Kelurahan Kalumeme, Kelurahan Loka, Kelurahan Kasimpureng, dan Kelurahan Tanah Kongkong. Waktu penelitian dilaksanakan dari bulan September 2021.



Gambar 6. Peta Citra Kecamatan Ujung Bulu

B. Jenis dan Sumber Data

1. Jenis Data

Jenis data yang digunakan dalam penelitian ini adalah data kuantitatif yaitu data yang berupa angka atau bilangan. Penelitian ini bertujuan untuk memprediksi tingkat kerentanan tsunami di kawasan pesisir pantai Kecamatan Ujung Bulu dan melihat penataan ruang di kawasan pesisir pantai Kecamatan Ujung Bulu dalam mitigasi bencana tsunami berdasarkan prediksi tingkat kerentanan tsunami yang keduanya dilakukan dengan pendekatan ArcGis.

2. Sumber Data

a. Data Primer

Data primer merupakan data yang diambil langsung di lokasi penelitian yaitu Kecamatan Ujung Bulu di Kabupaten Bulukumba. Adapun data primer dalam penelitian ini adalah kondisi eksisting penggunaan lahan di sekitar Sempadan Pantai Kecamatan Ujung Bulu Kabupaten Bulukumba.

b. Data Sekunder

Data sekunder merupakan data yang diperoleh secara tidak langsung dari sumbernya atau dari pihak kedua. Adapun data sekunder dalam penelitian ini adalah dokumen atau undang-undang terkait penelitian, jurnal mengenai mitigasi bencana tsunami, data Badan Pusat Statistik Kabupaten Bulukumba dan Kecamatan Ujung Bulu Tahun 2021, peta pola ruang berdasarkan RTRW Kabupaten Bulukumba Tahun 2012-

2032, SHP terkait dalam pembuatan peta seperti ketinggian, kemiringan lereng, jarak dari sungai, dan jarak dari garis pantai.

C. Metode Pengumpulan Data

Adapun beberapa cara yang dilakukan dalam pengumpulan data yaitu:

1. Observasi, merupakan metode pengumpulan data dan informasi yang dilakukan dengan mengambil data atau informasi secara langsung di lokasi penelitian seperti melihat pembangunan di sekitar sempadan pantai Kecamatan Ujung Bulu.
2. Studi Literatur/telaah pustaka merupakan cara pengumpulan data dan informasi dengan cara membaca literature dari jurnal, laporan, dokumen, buku, serta sumber bacaan terkait dengan penelitian
3. Dokumentasi, merupakan metode pengumpulan data dan informasi yang dilakukan untuk melengkapi data dan informasi yang ada, dengan mengambil gambar/dokumentasi foto terkait objek dari penelitian.

D. Variabel Penelitian

Berdasarkan rumusan masalah dan tujuan penelitian, maka variabel dalam penelitian ini yaitu dapat dilihat pada tabel 6 berikut:

Tabel 6. Variabel Penelitian

No	Rumusan Masalah	Variabel
1	2	3
1	Bagaimana prediksi tingkat kerentanan tsunami di kawasan pesisir pantai Kecamatan Ujung Bulu?	<ul style="list-style-type: none"> - Jarak dari garis pantai - Jarak dari sungai - Ketinggian - Kemiringan lereng - Batas administrasi
2	Bagaimana penerapan mitigasi bencana dalam penataan ruang di kawasan pesisir pantai Kecamatan Ujung Bulu berdasarkan prediksi tingkat kerentanan tsunami ?	<ul style="list-style-type: none"> - Peta pola ruang - Peta tingkat kerentanan tsunami

Sumber : Hasil penelitian, Tahun 2021

E. Metode Analisis

1. Untuk menjawab rumusan masalah pertama tentang prediksi tingkat kerentanan tsunami di kawasan pesisir pantai Kecamatan Ujung Bulu, maka digunakan metode analisis *weighted overlay* peta dengan pembobotan dan skor. Analisis ini menggunakan aplikasi ArcGis 10.4 dengan melakukan tumpang tindih terhadap 4 peta yaitu peta ketinggian, peta kemiringan lereng, peta jarak dari sungai dan peta jarak dari garis pantai untuk menghasilkan tingkat kerentanan tsunami di Kecamatan Ujung Bulu berdasarkan parameter bobot dan skor.
2. Untuk menjawab rumusan masalah kedua tentang penerapan mitigasi bencana dalam penataan ruang di kawasan pesisir pantai Kecamatan Ujung Bulu berdasarkan prediksi tingkat kerentanan tsunami, maka akan digunakan analisis *superimpose/overlay* atau tumpang tindih. Adapun data yang akan di *overlay* adalah peta pola ruang berdasarkan data RTRW di Kecamatan Ujung Bulu dengan peta tingkat kerentanan berdasarkan hasil dari analisis pertama.

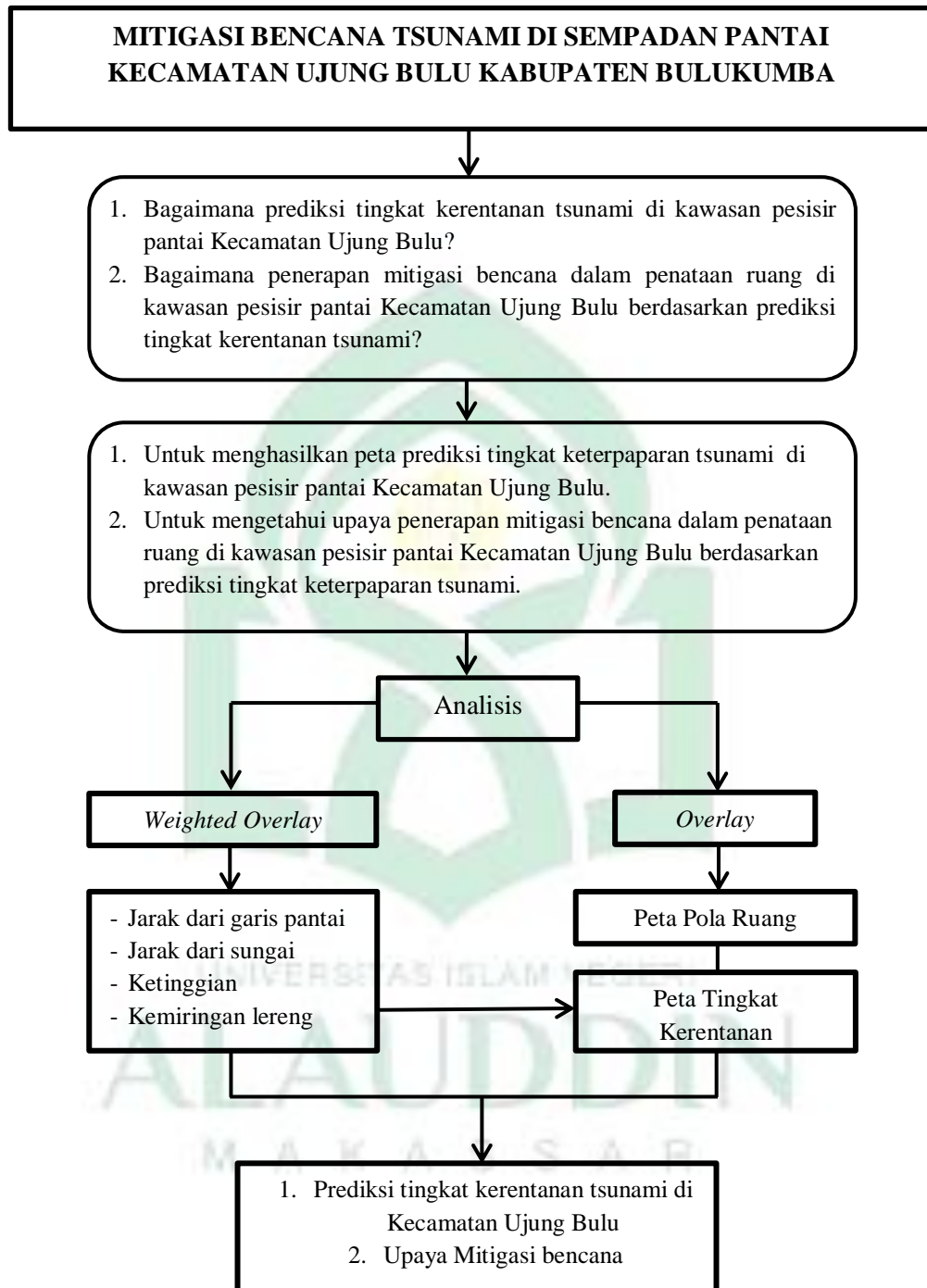
F. Definisi Operasional

Adapun definisi operasional dalam penelitian ini untuk menghindari salah pemahaman atau pemaknaan ganda terhadap maksud dari penelitian antara lain:

1. Mitigasi Bencana tsunami adalah bentuk kegiatan atau upaya yang dilakukan dalam meminimalisir atau mengurangi dampak dari terjadinya bencana tsunami baik secara struktural ataupun dengan cara mitigasi non struktural.

2. Mitigasi struktural merupakan upaya mitigasi yang dilakukan dengan bentuk fisik atau bentuk mitigasi yang dilakukan untuk mengurangi dampak bencana secara langsung.
3. Mitigasi non struktural merupakan bentuk upaya mitigasi yang tidak secara fisik, lebih ke aturan atau kebijakan yang dilakukan dan memberikan pemahaman kepada masyarakat mengenai mitigasi bencana.
4. Kerentanan tsunami adalah tingkatan prediksi kawasan rawan sampai dengan aman terhadap bencana tsunami
5. *Overlay* atau *superimpose* adalah kegiatan yang dilakukan dengan tumpang tindih beberapa peta terkait dalam penelitian dalam hal ini tumpang tindih peta jarak dari sungai, jarak dari garis pantai, peta ketinggian, peta kemiringan lereng Kecamatan Ujung Bulu untuk mendapatkan tingkat kerentanan tsunami. Kemudian tumpang tindih antara peta pola ruang dengan hasil peta kerentanan tsunami untuk mengevaluasi kegiatan pembangunan berdasarkan mitigasi bencana tsunami.
6. ArcGis 10.4 merupakan aplikasi *software* Sistem Informasi Geografis (SIG) yang digunakan untuk mengolah data spasial seperti pemetaan sehingga memudahkan dalam kegiatan analisis. Aplikasi ini yang digunakan dalam analisis *overlay* peta sehingga menghasilkan peta tingkat keterpaparan tsunami serta melihat pembangunan di Kecamatan Ujung Bulu dalam mitigasi bencana tsunami
7. Peta pola ruang merupakan penampakan muka bumi berdasarkan lindung atau budidaya terkait rencana penggunaan lahan.

G. Kerangka Pikir



Gambar 7. Kerangka Pikir

BAB IV

HASIL DAN PEMBAHASAN

A. *Gambaran Umum Wilayah Kabupaten Bulukumba*

1. Letak Geografi dan Administrasi

Kabupaten Bulukumba merupakan salah satu dari 24 kabupaten/kota di Provinsi Sulawesi Selatan yang terletak disebelah selatan provinsi ini. Secara astronomis Kabupaten Bulukumba terletak antara $5^{\circ}20'LS-5^{\circ}40'LS$ dan $119^{\circ}58'BT-120^{\circ}28'BT$ dengan luas wilayah $1.154,58 \text{ Km}^2$ yang secara administrasi terdiri dari 10 kecamatan, yaitu Kecamatan Ujung Bulu sebagai Ibukota Kabupaten, Kecamatan Gantarang, Kecamatan Ujung Loe, Kecamatan Bonto Bahari, Kecamatan Bontotiro, Kecamatan Herlang, Kecamatan Kajang, Kecamatan Rilau Ale, Kecamatan Bulukumpa, dan Kecamatan Kindang. Secara geografis batas-batas Kabupaten Bulukumba dapat dilihat sebagai berikut:

- Sebelah Utara : Sebelah utara berbatasan dengan Kabupaten Sinjai
- Sebelah Selatan : Sebelah selatan terdapat Kepulauan Selayar
- Sebelah Timur : Sebelah timur terdapat Teluk Bone
- Sebelah Barat : Sebelah barat berbatasan dengan Kabupaten Bantaeng

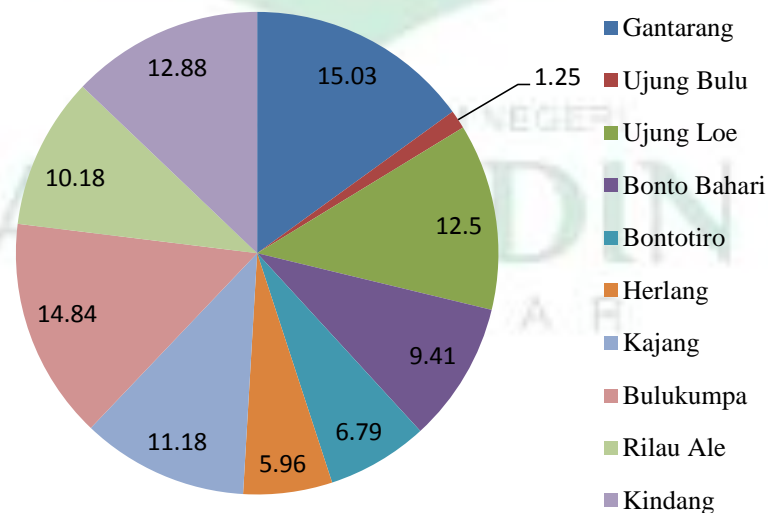
Luas wilayah Tiap Kecamatan Di Kabupaten Bulukumba dapat dilihat pada Tabel 7 berikut:

Tabel 7. Luas Wilayah Kecamatan Di Kabupaten Buukumba Tahun 2020

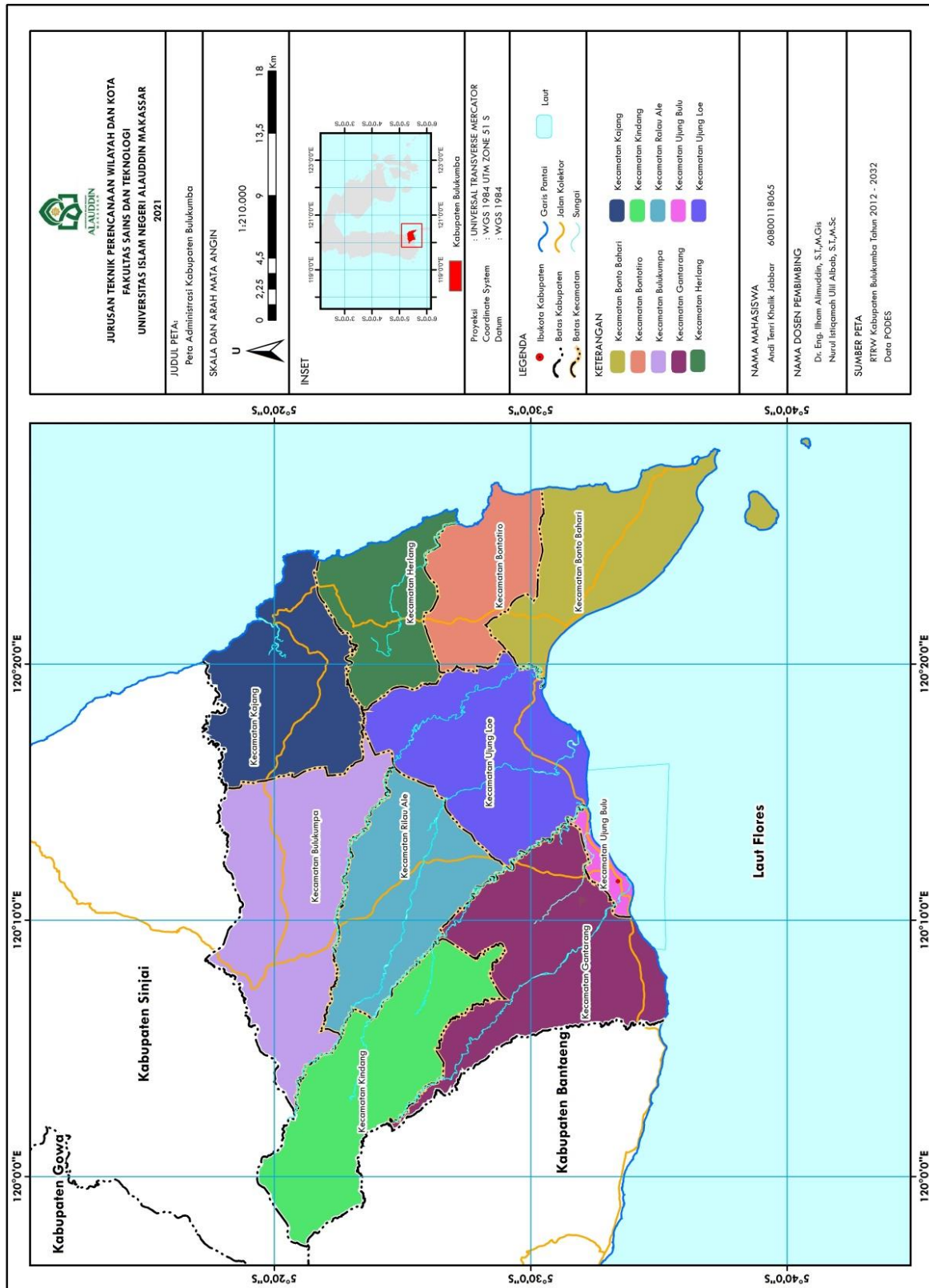
No	Kecamatan	Luas (Km ²)	Persentase (%)
1	2	3	4
1	Gantarang	173,51	15,03
2	Ujung Bulu	14,44	1,25
3	Ujung Loe	144,31	12,50
4	Bonto Bahari	108,60	9,41
5	Bontotiro	78,34	6,79
6	Herlang	68,79	5,96
7	Kajang	129,06	11,18
8	Bulukumpa	171,33	14,84
9	Rilau Ale	117,53	10,18
10	Kindang	148,67	12,88
Kabupaten Bulukumba		1.154,58	100

Sumber : BPS Kabupaten Bulukumba Dalam Angka 2021

Kecamatan Gantarang merupakan kecamatan terluas di Kabupaten Bulukumba dengan luas wilayah 173,51 Km² sedangkan Kecamatan Ujung Bulu sebagai Ibukota Kabupaten Bulukumba merupakan kecamatan terkecil dengan luas wilayah 14,44 km². Untuk persentase luas wilayah untuk tiap kecamatan di Kabupaten Bulukumba dapat dilihat pada diagram berikut:

**Gambar 8.** Diagram Persentase Luas Wilayah Menurut Kecamatan di Kabupaten Bulukumba Tahun 2021

Sumber : BPS Kabupaten Bulukumba Dalam Angka 2021



Gambar 9. Peta Administrasi Kabupaten Bulukumba

B. Gambaran Umum Wilayah Kecamatan Ujung Bulu

1. Letak Geografi dan Administrasi

Kecamatan Ujung Bulu memiliki luas wilayah 14,44 Km² yang secara administratif terdiri dari 9 kelurahan, yaitu Kelurahan Bintarore, Kelurahan Kasimpureng, Kelurahan Tanah Kongkong, Kelurahan Loka, Kelurahan Bentenge, Kelurahan Terang-Terang, Kelurahan aile, Kelurahan Kalumeme, dan Kelurahan Ela-Ela. Terdapat Enam kelurahan yang berada di wilayah berbatasan langsung dengan laut atau berada di wilayah pesisir, yaitu Kelurahan Bintarore, Kelurahan Kasimpureng, Kelurahan Bentenge, Kelurahan Terang-Terang, Kelurahan Ela-Ela, dan Kalumeme. Pantai yang terkenal di kecamatan ini adalah Pantai Merpati yang terletak di wilayah Kelurahan Bentenge dan Kelurahan Terang-Terang.

Secara astronomis Kecamatan Ujung Bulu terletak antara 5°31'LS-5°35'LS dan 120°10'BT-120°15'BT. Secara geografis Kecamatan Ujung Bulu memiliki batas wilayah sebagai berikut:

- Sebelah Utara, berbatasan dengan Kecamatan Gantarang.
- Sebelah Selatan, berbatasan langsung dengan Laut Flores.
- Sebelah Timur, berbatasan dengan Kecamatan Ujung Loe.
- Sebelah Barat, berbatasan dengan Kecamatan Gantarang.

Luas wilayah Tiap kelurahan Di Kecamatan Ujung Bulu dapat dilihat pada Tabel 8 berikut:

Tabel 8. Luas Kelurahan Di Kecamatan Ujung Bulu Tahun 2019

No	Kelurahan	Luas (Km ²)	Persentase (%)	Letak Geografis
1	2	3	4	5
1	Bintarore	2,48	17,17	Pantai
2	Kasimpureng	1,24	8,59	Pantai
3	Tanah Kongkong	1,16	8,03	Bukan Pantai
4	Loka	0,68	4,71	Bukan Pantai
5	Bentenge	1,00	6,93	Pantai
6	Terang-Terang	0,20	1,39	Pantai
7	Caile	3,13	21,68	Bukan Pantai
8	Kalumeme	4,33	29,99	Pantai
9	Ela-Ela	0,22	1,52	Pantai
Jumlah		14,44	100	-

Sumber : BPS Kabupaten Bulukumba Dalam Angka 2020

Berdasarkan Tabel 8 Kelurahan Kalumeme merupakan kelurahan terluas di Kecamatan Ujung Bulu dengan luas wilayah 4,33 Km² atau 29,99%. Sedangkan Kelurahan dengan luas wilayah terkecil adalah Kelurahan Terang-Terang dengan luas wilayah 0,20 Km² atau 1,39% dari luas wilayah Kecamatan Ujung Bulu.

2. Kondisi Fisik Dasar

a. Topografi dan Kemiringan Lereng

Kecamatan Ujung Bulu memiliki tinggi wilayah 0 – 25 mdpl. Kecamatan Ujung Bulu berada di Kawasan Pesisir sehingga tinggi wilayah disekitarnya <10 m dan untuk kawasan yang agak jauh dari pantai memiliki tinggi wilayah 11-25 mdpl. Sedangkan kemiringan lereng di Kecamatan Ujung Bulu secara merata adalah 0-2%.

b. Jenis Tanah

Jenis Tanah di Kecamatan Ujung Bulu memiliki jenis tanah Aluvium muda, berasal dari endapan laut, Aluvium, endapan kipas

alluvial, dan Basalt; andesit. Untuk luas jenis tanah di Kecamatan Ujung Bulu dapat dilihat pada tabel 9 berikut:

Tabel 9. Luas Sebaran Jenis Tanah di Kecamatan Ujung Bulu

No	Jenis Tanah	Luas (Km ²)	Persentase (%)
1	2	3	4
1	Aluvium muda, berasal dari endapan laut	2,88	19,92
2	Aluvium, endapan kipas aluvial	5,30	36,69
3	Basalt; andesit	6,27	43,39
	Jumlah	14,44	100

Sumber : RTRW Kabupaten Bulukumba Tahun 2012-2032

c. Geologi

Kondisi geologi di Kecamatan Ujung Bulu terbagi atas jenis basal, breksi, lahar dan tufa. lebih dari setengah luas wilayah Kecamatan Ujung Bulu terdiri dari breksi, lahar, dan tufa. Untuk pembagian luasnya dapat dilihat pada tabel 10 berikut:

Tabel 10. Luas Sebaran Jenis Batuan di Kecamatan Ujung Bulu

No	Batuan	Luas (Km ²)	Persentase (%)
1	2	3	4
1	Basal	4,86	33,66
2	Terutama breksi, lahar dan tufa	9,58	66,34
	Jumlah	14,44	100

Sumber : RTRW Kabupaten Bulukumba Tahun 2012-2032

d. Hidrologi

Kondisi Hidologi di Kecamatan Ujung Bulu di bagi atas Periodik dan non periodik. Kondisi hidrologi periodik yang berarti ada masa waktu lahan tersebut tergenang oleh air sedangkan non periodik artinya lahan tersebut selalu tergenang air. Di Kecamatan Ujung Bulu Lahan periodik terdiri atas sawah dan lahan non periodik terdiri atas sungai yang ada di Kecamatan Ujung Bulu.

e. Penggunaan Lahan

Penggunaan lahan di Kecamatan Ujung Bulu terbagi atas tiga pembagian kelas tutupan lahan, yaitu kawasan permukiman, Kawasan pertanian lahan kering, dan sawah. Untuk pembagian luas tutupan lahan di Kecamatan Ujung Bulu dapat dilihat pada tabel 11 berikut:

Tabel 11. Luas Penggunaan Lahan di Kecamatan Ujung Bulu

No	Kecamatan	Luas (Km ²)	Persentase (%)
1	2	3	4
1	Permukiman	4,22	29,20
2	Sawah	7,34	50,82
3	Pertanian Lahan Kering Campur	2,89	19,98
Jumlah		14,44	100,00

Sumber : RTRW Kabupaten Bulukumba Tahun 2012-2032

3. Demografi (Kependudukan)

a. Jumlah Penduduk

Jumlah penduduk di Kecamatan Ujung Bulu yaitu 56.521 jiwa dengan luas wilayah 14,44 Km² sehingga kepadatan penduduk sebesar 3.914 jiwa/ Km². Dengan kepadatan penduduk tertinggi Kelurahan Ela-Ela yaitu 20.559 jiwa/ Km² dan terendah Kelurahan Kalumeme dengan kepadatan penduduk 1.418 jiwa/Km². Untuk lebih jelasnya dapat dilihat pada tabel 12 berikut:

Tabel 12. Jumlah dan Kepadatan Penduduk Tiap Kelurahan di Kecamatan Ujung Bulu

No	Kelurahan	Luas Wilayah (Km ²)	Jumlah Penduduk (Jiwa)	Kepadatan Penduduk (Jiwa/Km ²)
1	2	3	4	5
1	Bintarore	2,48	6.025	2.429
2	Kasimpureng	1,24	4.464	3.600
3	Tanah Kongkong	1,16	6.616	5.703

No	Kelurahan	Luas Wilayah (Km ²)	Jumlah Penduduk (Jiwa)	Kepadatan Penduduk (Jiwa/Km ²)
1	2	3	4	5
4	Loka	0,68	6.442	9.474
5	Bentenge	1	5.571	5.571
6	Terang- Terang	0,2	3.160	15.800
7	Caile	3,13	13.579	4.338
8	Kalumeme	4,33	6.141	1.418
9	Ela-Ela	0,22	4.523	20.559
Jumlah		14,44	56.521	3.914

Sumber : BPS Kecamatan Ujung Bulu Tahun 2020

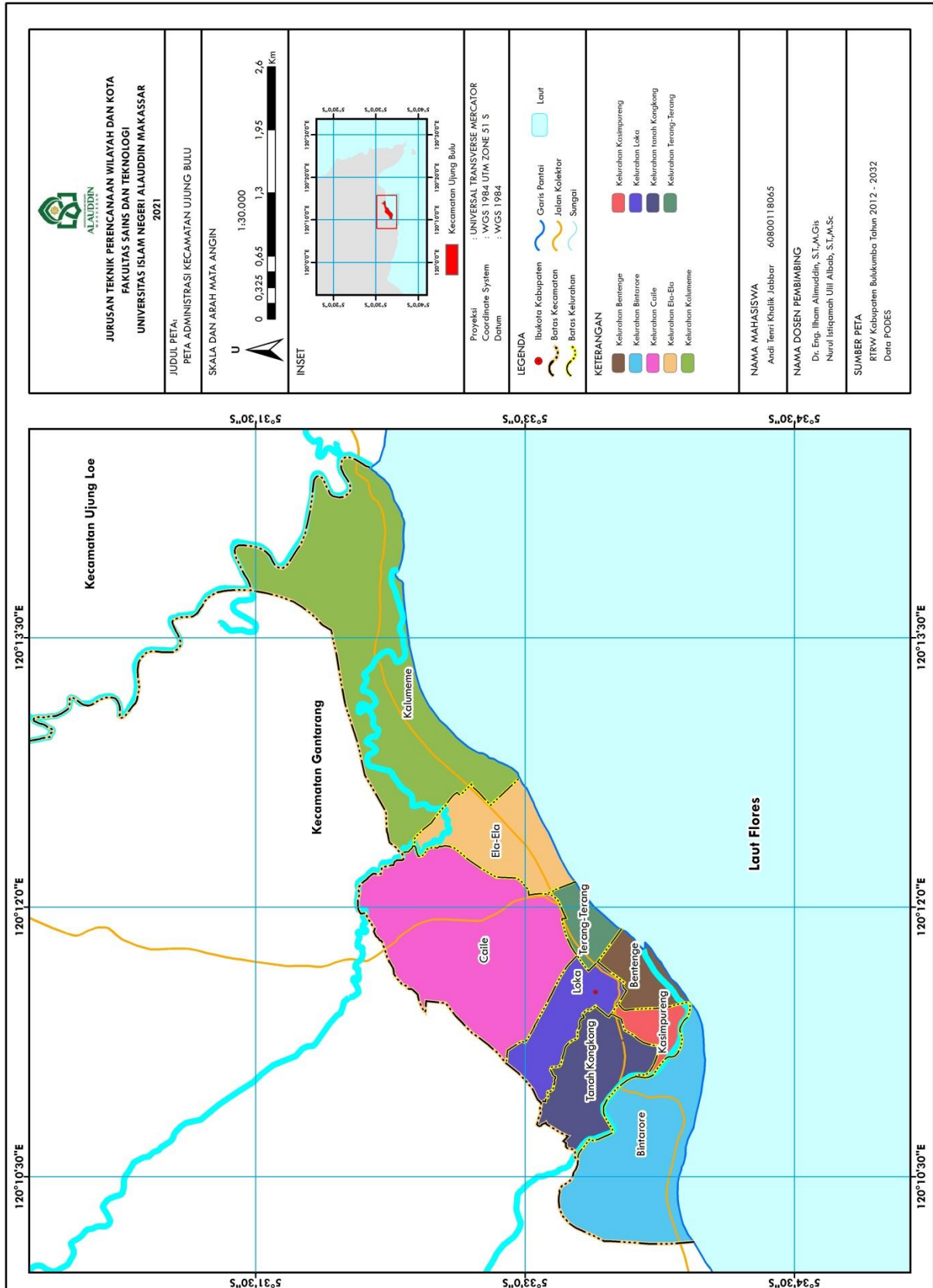
b. Penduduk Berdasarkan *Sex Ratio*

Sex ratio merupakan perbandingan jumlah penduduk laki-laki dengan jumlah penduduk perempuan yang biasanya dinyatakan dalam banyaknya penduduk laki-laki per 100 penduduk perempuan. Di Kecamatan Ujung Bulu sex ratio tertinggi berada di Kelurahan Kasimpureng dengan jumlah penduduk laki-laki 2.209 jiwa dan jumlah penduduk perempuan 4.464 sehingga hasil sex ratio di Kelurahan Kasimpureng sebesar 98 jiwa. Sedangkan kelurahan dengan sex ratio terkecil berada di Kelurahan Bintarore dengan jumlah penduduk laki-laki 2.714 jiwa dan jumlah penduduk perempuan 3.311 jiwa, sehingga sex ratio di Kelurahan Bintarore terhitung 82 jiwa. Berikut merupakan data jumlah penduduk di Kecamatan Ujung Bulu berdasarkan sex ratio dapat dilihat pada Tabel 13 berikut:

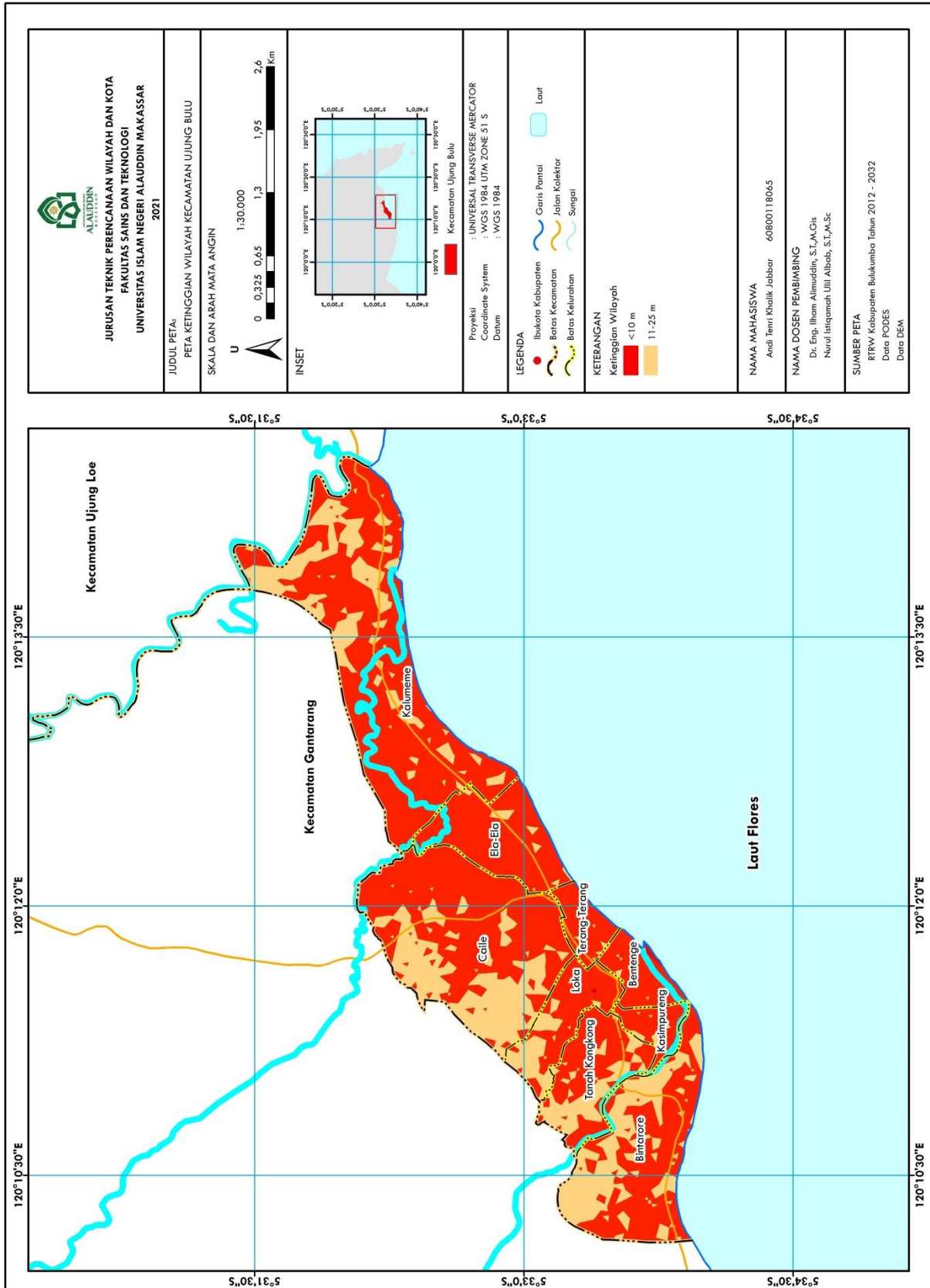
Tabel 13. Jumlah Penduduk Kecamatan Ujung Bulu Berdasarkan Jenis Kelamin

No	Kelurahan	Jenis Kelamin (Jiwa)			Sex Ratio
		Laki-Laki	Perempuan	Jumlah	
1	2	3	4	5	6
1	Bintarore	2.714	3.311	6.025	82
2	Kasimpureng	2.209	2.255	4.464	98
3	Tanah Kongkong	3.125	3.491	6.616	90
4	Loka	3.127	3.315	6.442	94
5	Bentenge	2.658	2.913	5.571	91
6	Terang-Terang	1.496	1.664	3.160	90
7	Caile	6.644	6.935	13.579	96
8	Kalumeme	2.975	3.166	6.141	94
9	Ela-Ela	2.202	2.321	4.523	95
Jumlah		27.150	29.371	56.521	830

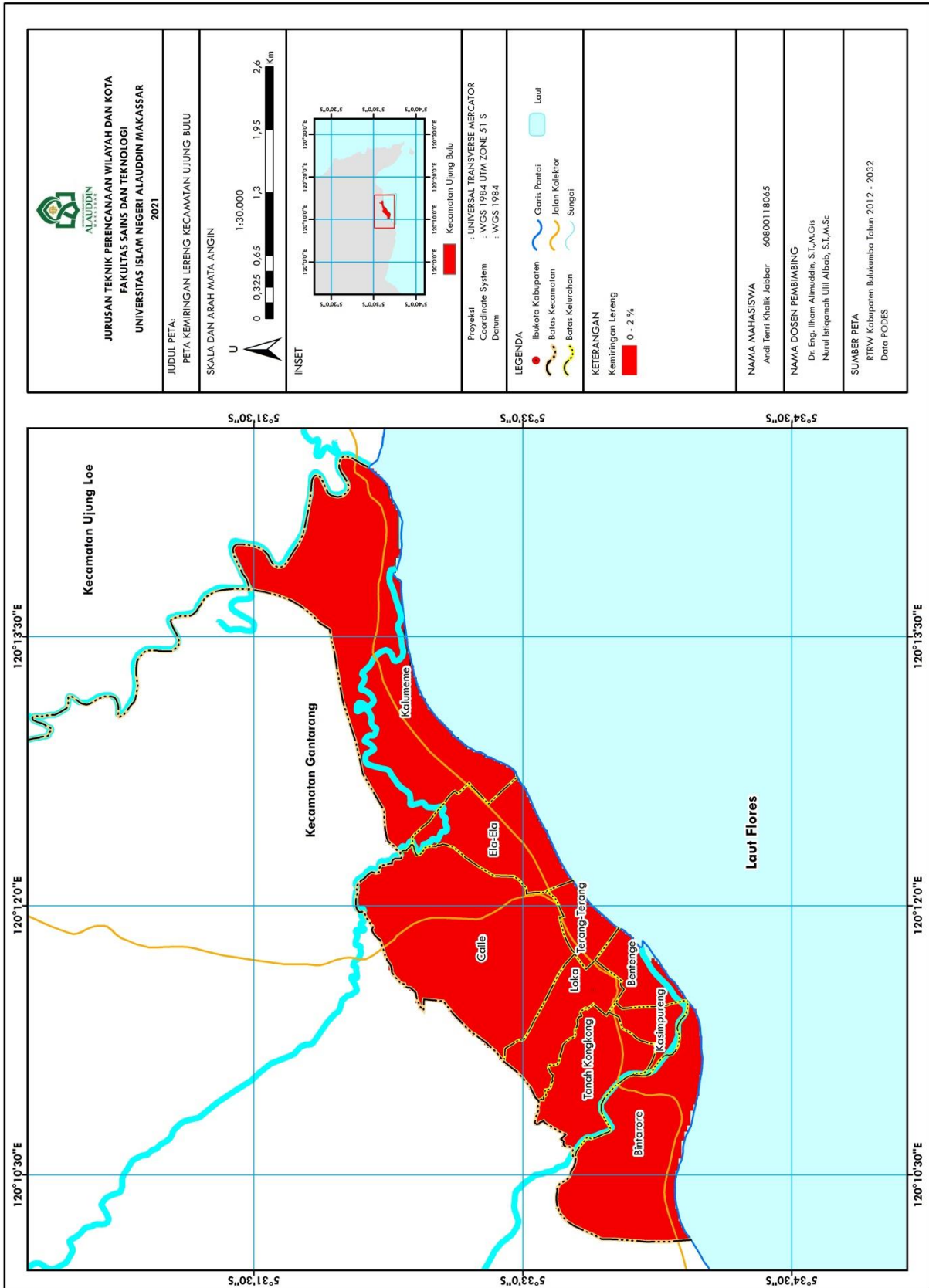
Sumber : BPS Kecamatan Ujung Bulu Tahun 2020



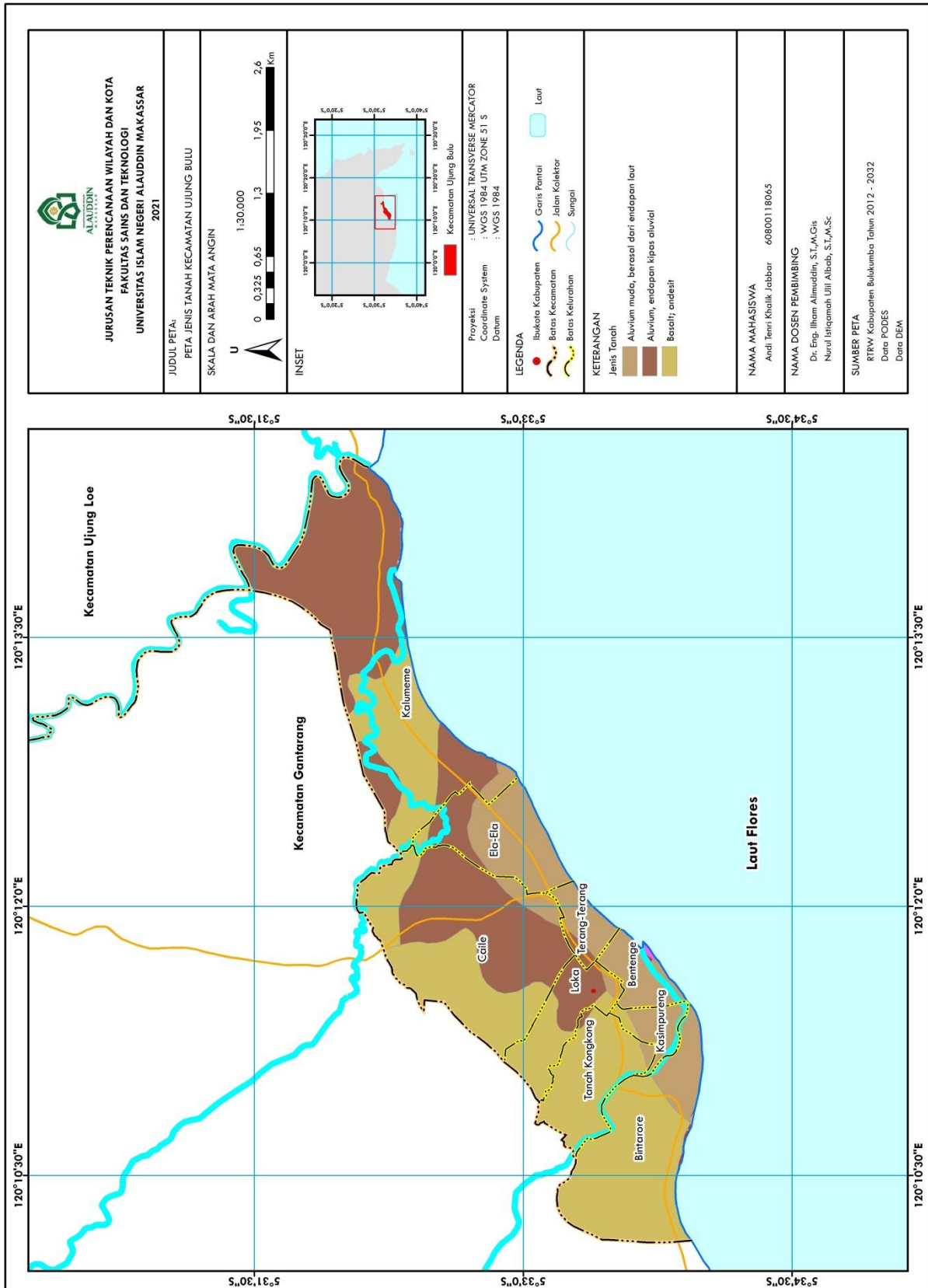
Gambar 10. Peta Administrasi Kecamatan Ujung Bulu



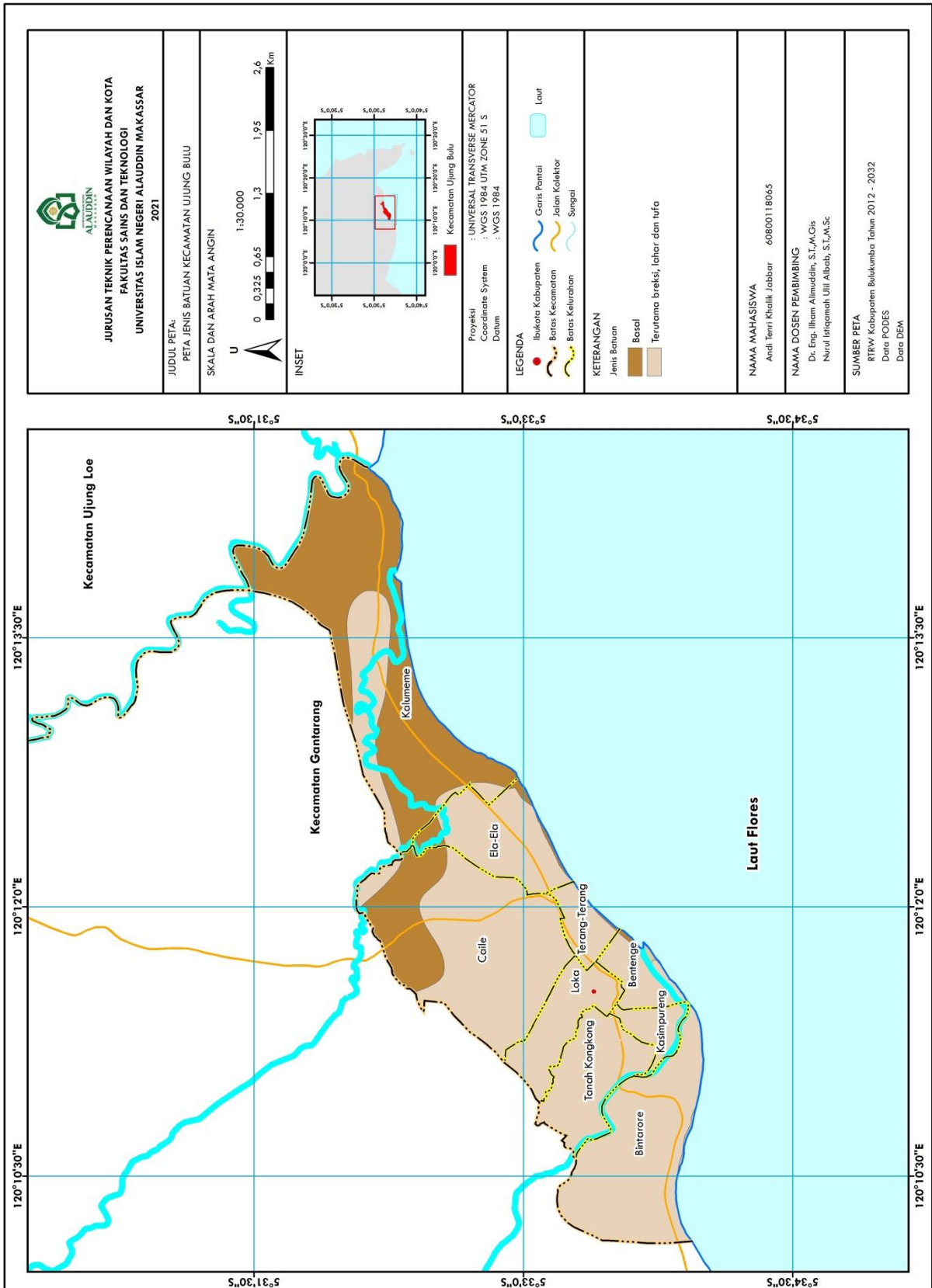
Gambar 11. Peta Ketinggian Wilayah Kecamatan Ujung Bulu



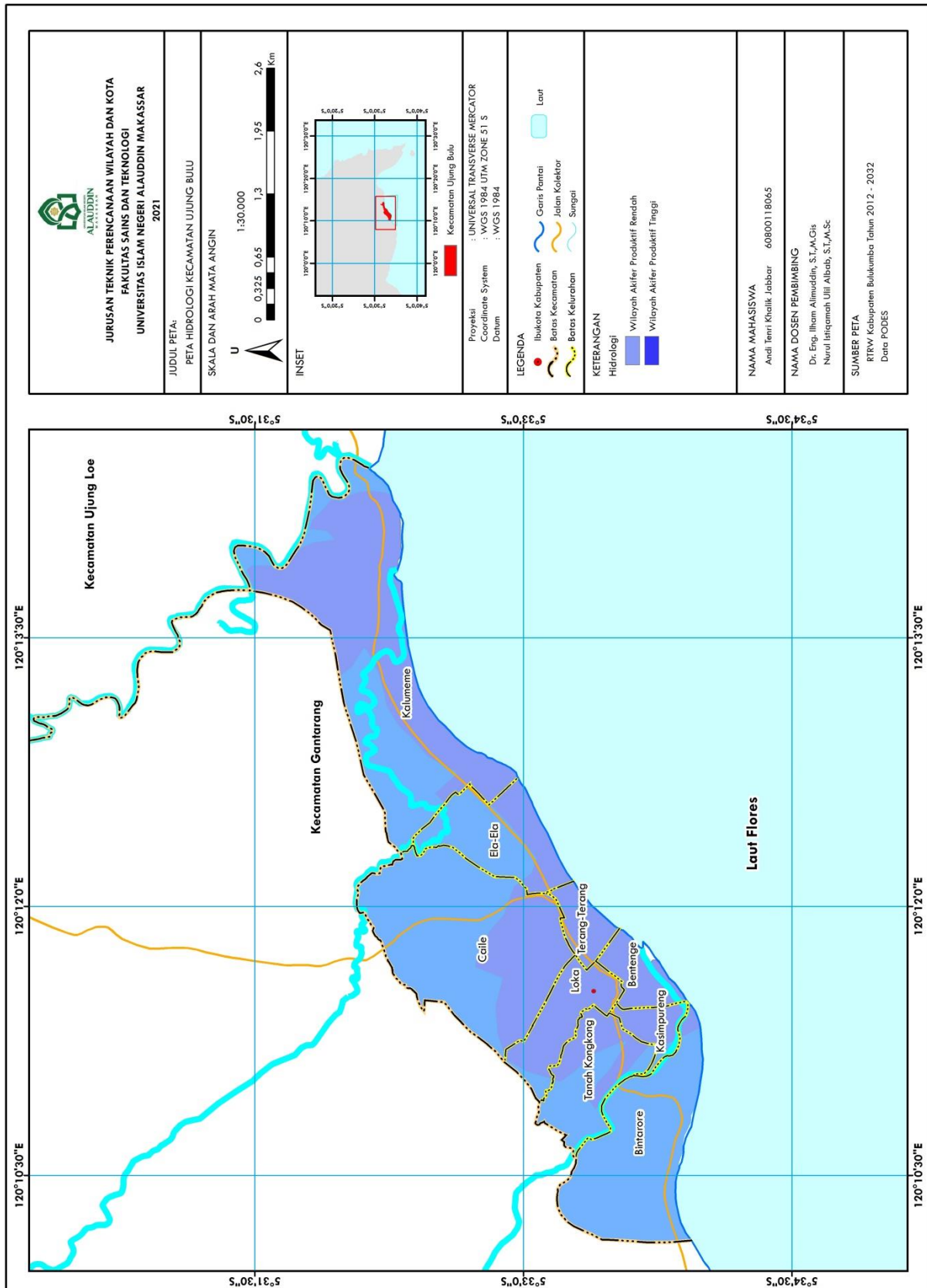
Gambar 12. Peta Kemiringan Lereng Kecamatan Ujung Bulu



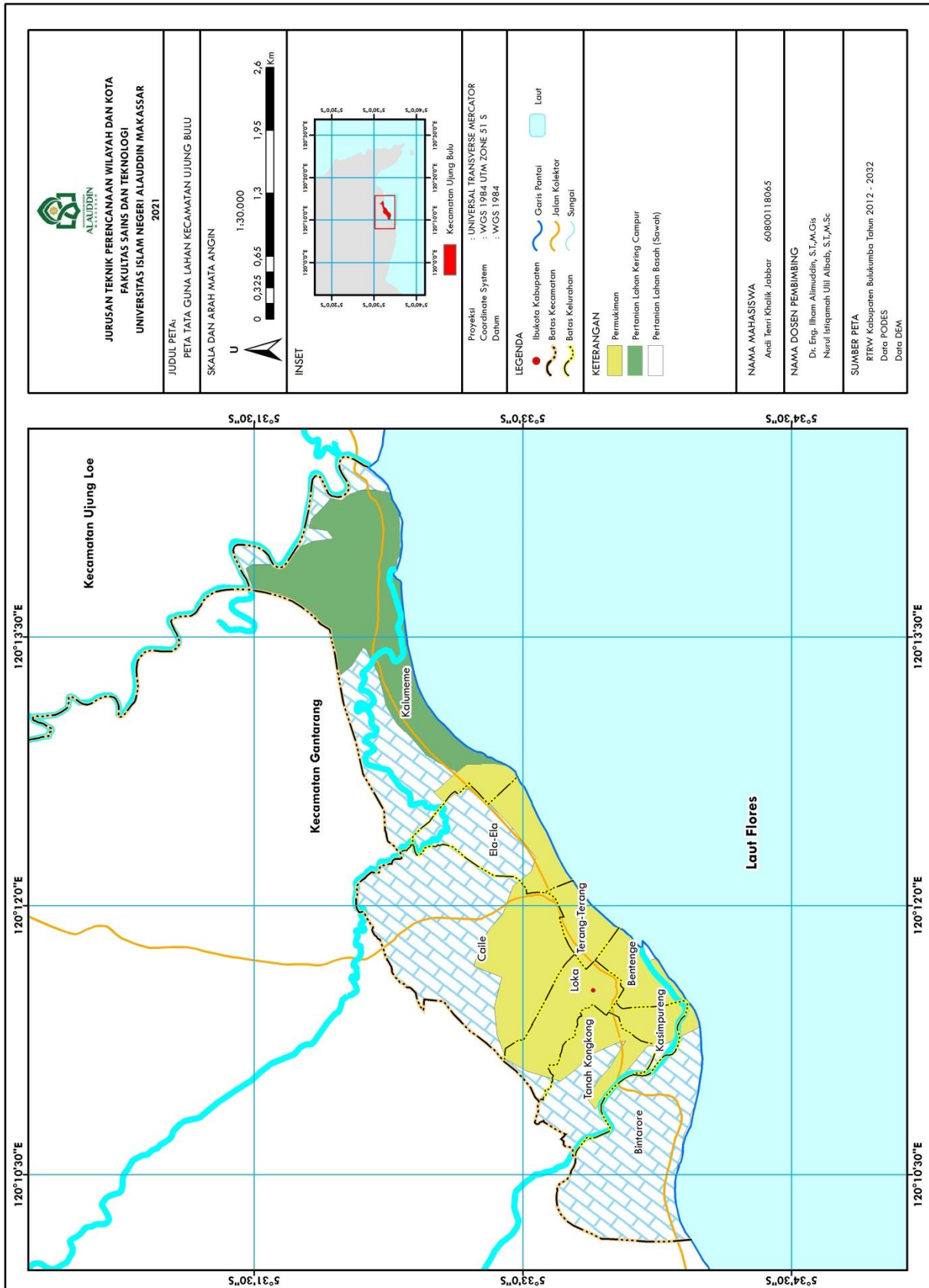
Gambar 13. Peta Jenis Tanah Kecamatan Ujung Bulu



Gambar 14. Peta Jenis Batuan Kecamatan Ujung Bulu



Gambar 15. Peta Hidrologi Kecamatan Ujung Bulu



Gambar 16. Peta Penggunaan Lahan Kecamatan Ujung Bulu

C. Analisis Tingkat Kerentanan Tsunami

1. Parameter Jarak Dari Garis Pantai

Salah satu parameter dalam prediksi tingkat kerentanan tsunami adalah jarak dari garis pantai. Semakin dekat suatu wilayah dengan garis pantai maka semakin tinggi tingkat keterpaparan tsunami, sebaliknya semakin jauh jarak suatu daerah dari garis pantai maka akan semakin rendah tingkat kerentanan tsunami yang memungkinkan terjadi pada wilayah tersebut (Oktaviana dkk, 2020). Berikut merupakan data jarak kerentanan dari garis pantai di Kecamatan Ujung Bulu dapat dilihat pada tabel 14 berikut:

Tabel 14. Tingkat Kerentanan Tsunami Di Kecamatan Ujung Bulu Berdasarkan Jarak Dari Garis Pantai

No	Jarak dari Garis Pantai	Luas (Km ²)	Persentase (%)	Skor	Bobot	Kerentanan
1	2	3	4	5	6	7
1	0-500m	5,21	36,06	5	30	Sangat tinggi
2	501-1000m	4,63	32,05	4		Tinggi
3	1001-1500m	2,82	19,5	3		Sedang
4	1501-3000	1,79	12,39	2		Rendah
5	>3000m	0	0	1		Sangat Rendah
Jumlah		14,44	100			

Sumber: Hasil Analisis Penulis, Tahun 2021

Berdasarkan tabel 14 menunjukkan kerentanan sangat tinggi dengan jarak dari garis pantai 0-500 meter yang paling luas dalam terpapar bencana tsunami, yaitu 5,21 Km² dengan persentase 36,06%. Sedangkan dengan tingkat kerentanan sangat rendah tidak ada wilayah yang terdampak.

2. Parameter Jarak Dari Sungai

Dengan keberadaan sungai akan memudahkan tsunami untuk menerjang daratan dimana air laut dapat naik melalui air sungai tanpa terhalangi. Sehingga semakin dekat jarak suatu wilayah dengan sungai maka semakin tinggi tingkat kerentanannya. Sebaliknya semakin jauh jarak dari sungai maka semakin rendah tingkat kerentanan tsunami. Berikut merupakan data tingkat kerentanan tsunami berdasarkan jarak dari sungai di Kecamatan Ujung Bulu dalam tabel 15:

Tabel 15. Tingkat Kerentanan Tsunami Di Kecamatan Ujung Bulu Berdasarkan Jarak Dari Sungai

No	Jarak dari Sungai	Luas (Km ²)	Persentase (%)	Skor	Bobot	Kerentanan
1	2	3	4	5	6	7
1	0 - 100 m	2,26	15,67	5	15	Sangat tinggi
2	101 -200 m	1,95	13,49	4		Tinggi
3	201 - 300 m	1,72	11,89	3		Sedang
4	301 -500 m	2,78	19,25	2		Rendah
5	> 500 m	5,73	39,70	1		Sangat Rendah
Jumlah		14,44	100,00			

Sumber: Hasil Analisis Penulis, Tahun 2021

Berdasarkan data hasil olahan, kerentanan sangat tinggi dengan jarak dari sungai 1- 100 m berpotensi untuk menerpa wilayah dengan luas 2,26 km² dengan persentase 15,67% . Sedangkan tingkat kerentanan tsunami sangat rendah dengan jarak > 500m berpotensi menerpa wilayah Kecamatan Ujung Bulu dengan luas 5,73 Km² dan persentase 39,70%.

3. Parameter Ketinggian Wilayah

Ketinggian wilayah merupakan parameter kerentanan tsunami yang dipengaruhi oleh tinggi suatu wilayah. Semakin tinggi wilayah maka semakin

rendah tingkat kerentanan tsunami, sedangkan semakin rendah ketinggian wilayah maka semakin tinggi tingkat kerentanan tsunami yang memungkinkan untuk terjadi di wilayah tersebut. Berikut merupakan data tingkat kerentanan tsunami di Kecamatan Ujung Bulu dalam tabel 16:

Tabel 16. Tingkat Kerentanan Tsunami Di Kecamatan Ujung Bulu Berdasarkan Ketinggian Wilayah

No	Ketinggian Wilayah	Luas (Km ²)	Persentase (%)	Skor	Bobot	Kerentanan
1	2	3	4	2	3	4
1	<10m	10,04	69,52	5	30	Sangat tinggi
2	11-25m	4,40	30,48	4		Tinggi
3	26-50m	0,00	0,00	3		Sedang
4	51-100m	0,00	0,00	2		Rendah
5	>100m	0,00	0,00	1		Sangat Rendah
Jumlah		14,44	100,00			

Sumber: Hasil Analisis Penulis, Tahun 2021

Berdasarkan tabel tingkat kerentanan tsunami di Kecamatan Ujung Bulu, Kecamatan ini terbagi atas 2 ketinggian wilayah yaitu <10 m dengan tingkat kerentanan sangat tinggi dan ketinggian wilayah 11-25 m dengan tingkat kerentanan tsunami tergolong tinggi.

4. Parameter Kemiringan Lereng

Pada parameter kemiringan lereng berpengaruh pada kerentanan tsunami, dimana semakin curam permukaan suatu wilayah maka semakin rendah pengaruh tinggi gelombang tsunami dan sebaliknya semakin landai permukaan tanah maka sangat tinggi kerentanan terhadap tsunami yang akan didapat. Kerentanan tsunami berdasarkan kemiringan lereng di Kecamatan Ujung Bulu dapat dilihat pada tabel 17 berikut:

Tabel 17. Tingkat Kerentanan Tsunami Di Kecamatan Ujung Bulu Berdasarkan Kemiringan Lereng

No	Kemiringan Kereng Wilayah	Luas (Km ²)	Persentase (%)	Skor	Bobot	Kerentanan
1	2	3	4	2	3	4
1	0-2%	14,44	100,00	5	25	Sangat tinggi
2	3-5%	0,00	0,00	4		Tinggi
3	6-15%	0,00	0,00	3		Sedang
4	16-40%	0,00	0,00	2		Rendah
5	>40%	0,00	0,00	1		Sangat Rendah
Jumlah		14,44	100,00			

Sumber: Hasil Analisis Penulis, Tahun 2021

Untuk tingkat kerentanan tsunami di Kecamatan Ujung Bulu tergolong sangat tinggi dengan kemiringan lereng yang merata di seluruh kecamatan 0-2%.

5. Klasifikasi Tingkat KerentananTsunami

Berdasarkan hasil keempat parameter kerentanan tsunami kemudian dilakukan analisis *Weighted Overlay* untuk melihat tingkat kerentanan tsunami. Berikut merupakan data tingkat kerentanan tsunami di Kecamatan Ujung Bulu dalam tabel 18:

Tabel 18. Hasil Analisis *Weighted Overlay* Parameter Kerentanan Tsunami Di Kecamatan Ujung Bulu

No	Tingkat Kerentanan	Luas (Km ²)	Persentase (%)
1	2	3	4
1	Tinggi	7,13	49,43
2	Sedang	5,08	35,14
3	Rendah	2,23	15,43
Jumlah		14,44	100

Sumber: Hasil Analisis Penulis, Tahun 2021

Berdasarkan hasil analisis *weighted overlay* parameter jarak dari garis pantai, jarak dari sungai, ketinggian wilayah dan kemiringan lereng,

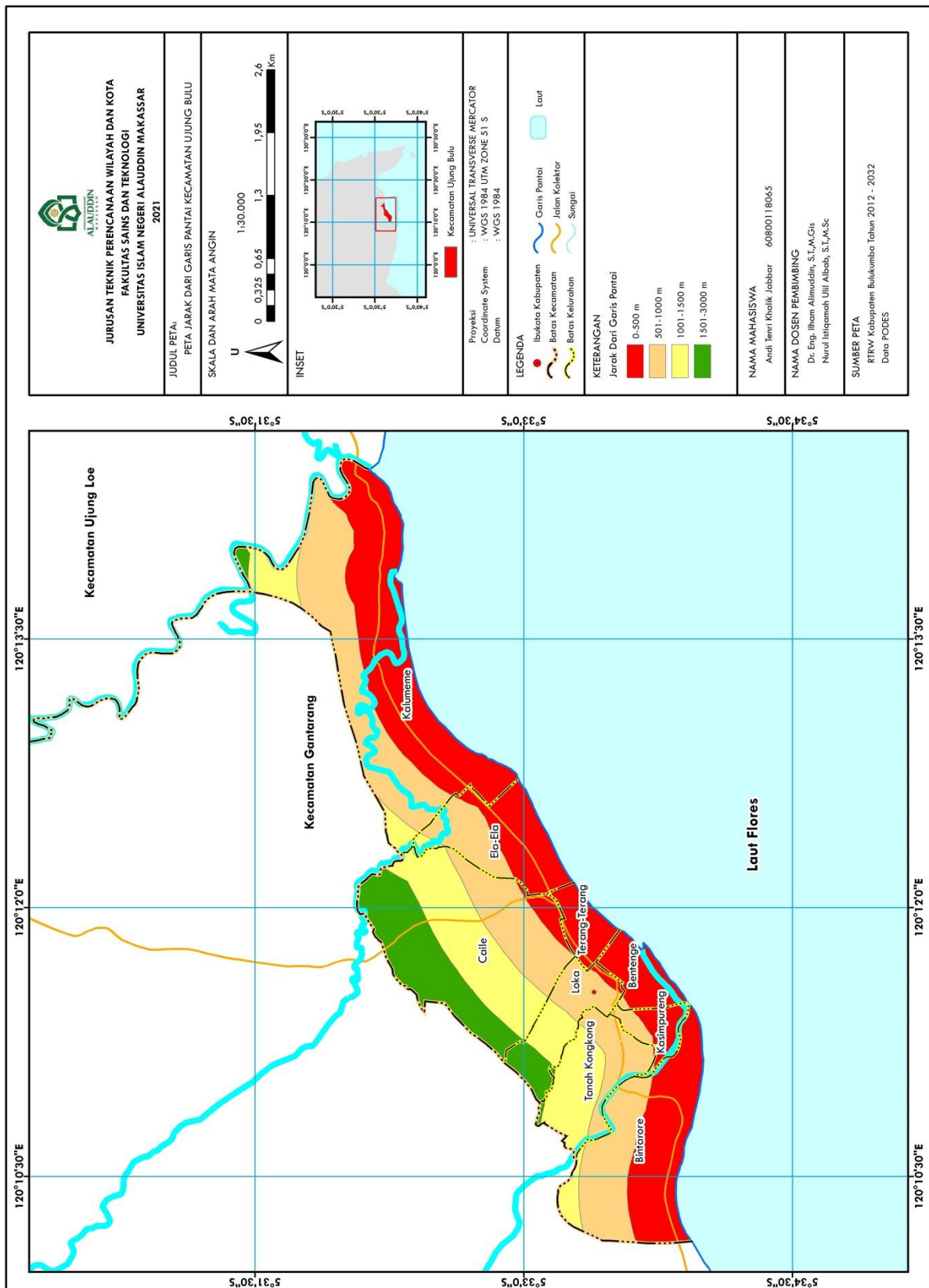
dihasilkan tiga tingkat kerentanan tsunami yang ada di Kecamatan Ujung Bulu. Tingkat kerentanan tinggi dengan luas 7,14 km² yang lokasinya dekat dengan laut serta sungai. Tingkat kerentanan sedang dengan luas 5,07 km² yang berada di tengah wilayah Kecamatan Ujung Bulu. Serta kerentanan rendah yang berada jauh dari laut, sungai dan memiliki ketinggian wilayah yang tinggi. Berikut tingkat kerentanan tsunami di Kecamatan Ujung Bulu berdasarkan batas administrasi dalam tabel 19:

Tabel 19. Tingkat Kerentanan Tsunami Masing-Masing Kelurahan di Kecamatan Ujung Bulu

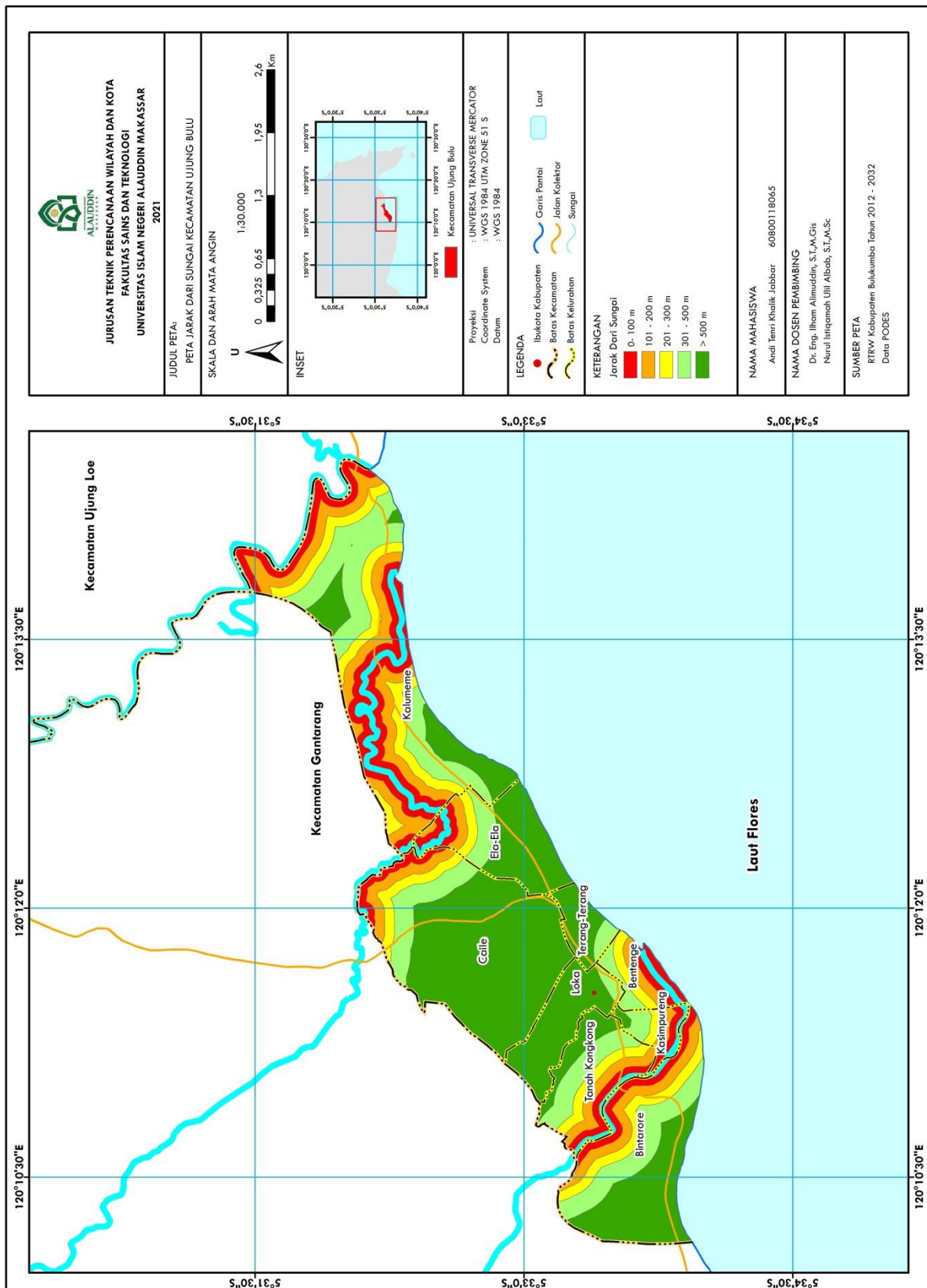
No	Desa	Luas Tingkat Kerentanan Tsunami (Km ²)		
		Tinggi	Sedang	Rendah
1	2	3	4	5
1	Bintarore	1,45	0,61	0,25
2	Tanah Kongkong	0,33	0,69	0,28
3	Kasimpureng	0,29	0,17	0,00
4	Bentenge	0,45	0,11	0,00
5	Loka	0,12	0,51	0,43
6	Terang Terang	0,39	0,00	0,00
7	Caile	0,28	1,73	1,28
8	Ela-Ela	0,92	0,26	0,00
9	Kalumeme	2,90	1,00	0,00
Jumlah		7,13	5,08	2,23

Sumber: Hasil Analisis Penulis, Tahun 2021

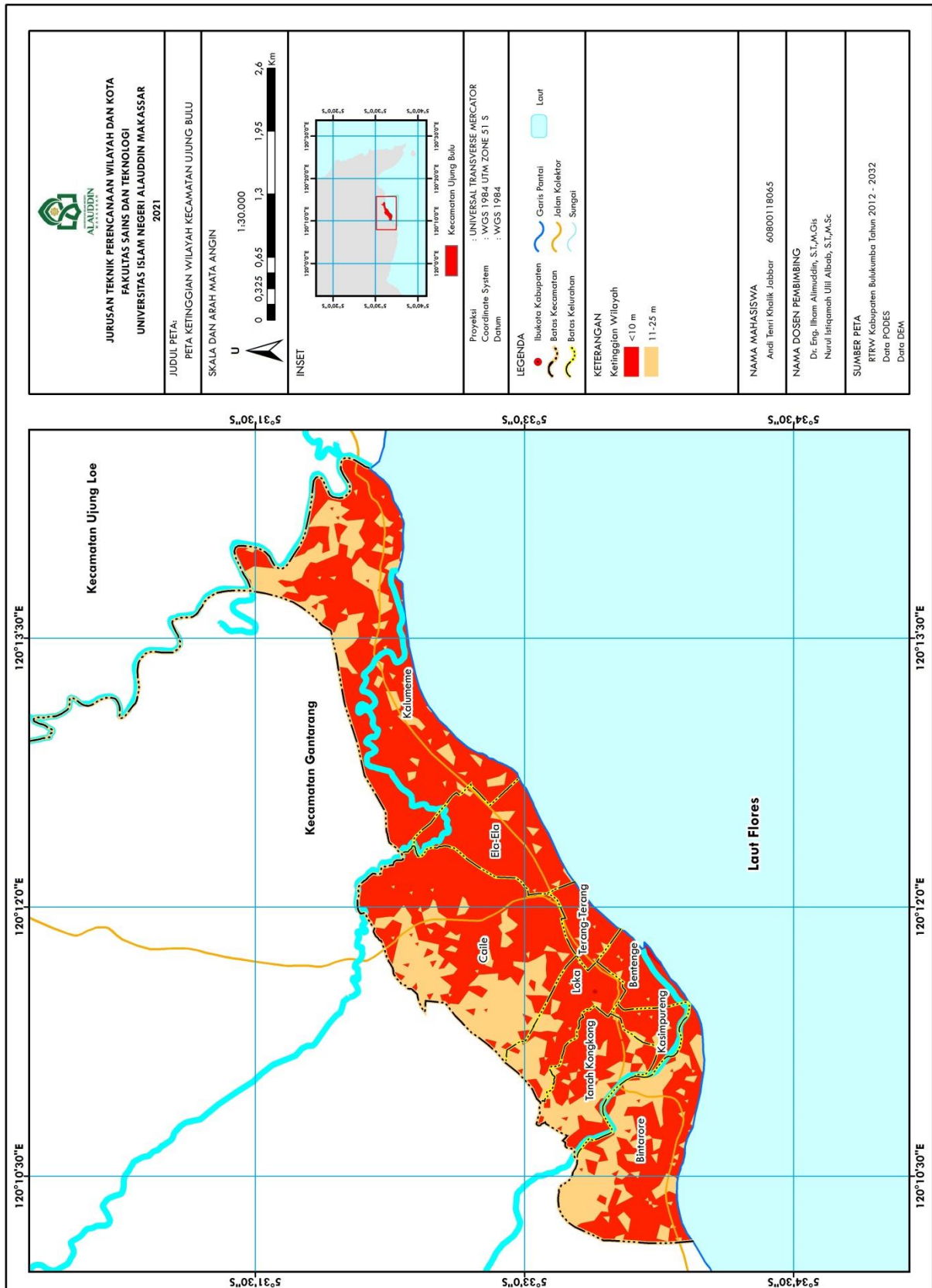
Kelurahan Kalumeme merupakan kelurahan dengan tingkat kerentanan tinggi tertinggi dengan luas 2,90 Km², dan tingkat kerentanan sedang sekitar 1 Km². Hanya Kelurahan Terang-Terang yang tidak berada pada tingkat kerentanan sedang. Sedangkan untuk kerentanan rendah hanya terdapat sekitar 4 kelurahan, yaitu kelurahan Bintarore, Kelurahan Tanah kongkong, Kelurahan Loka, dan Kelurahan Terang-Terang.



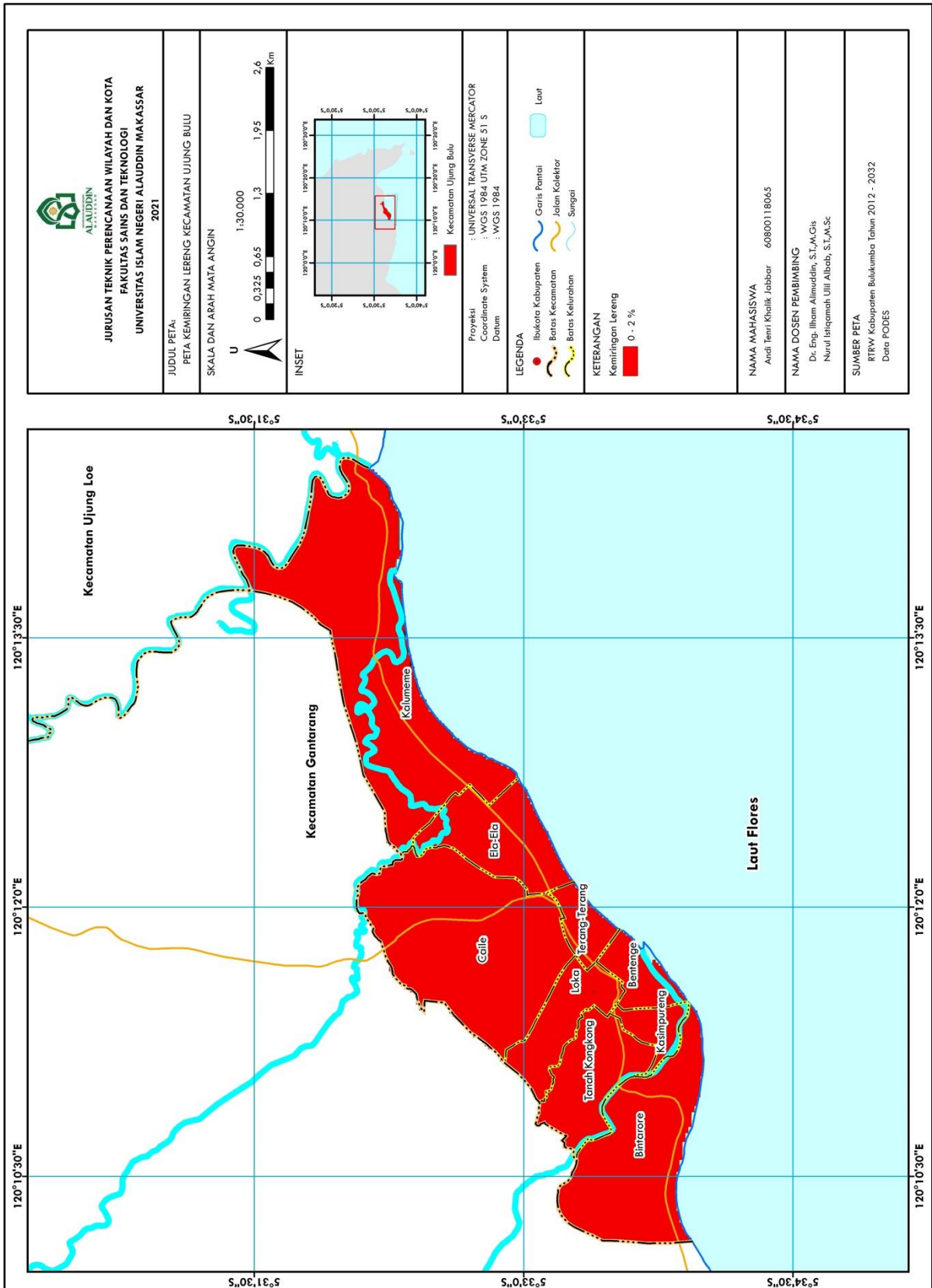
Gambar 17. Peta Parameter Kerentanan Tsunami Berdasarkan Jarak Dari Garis Pantai



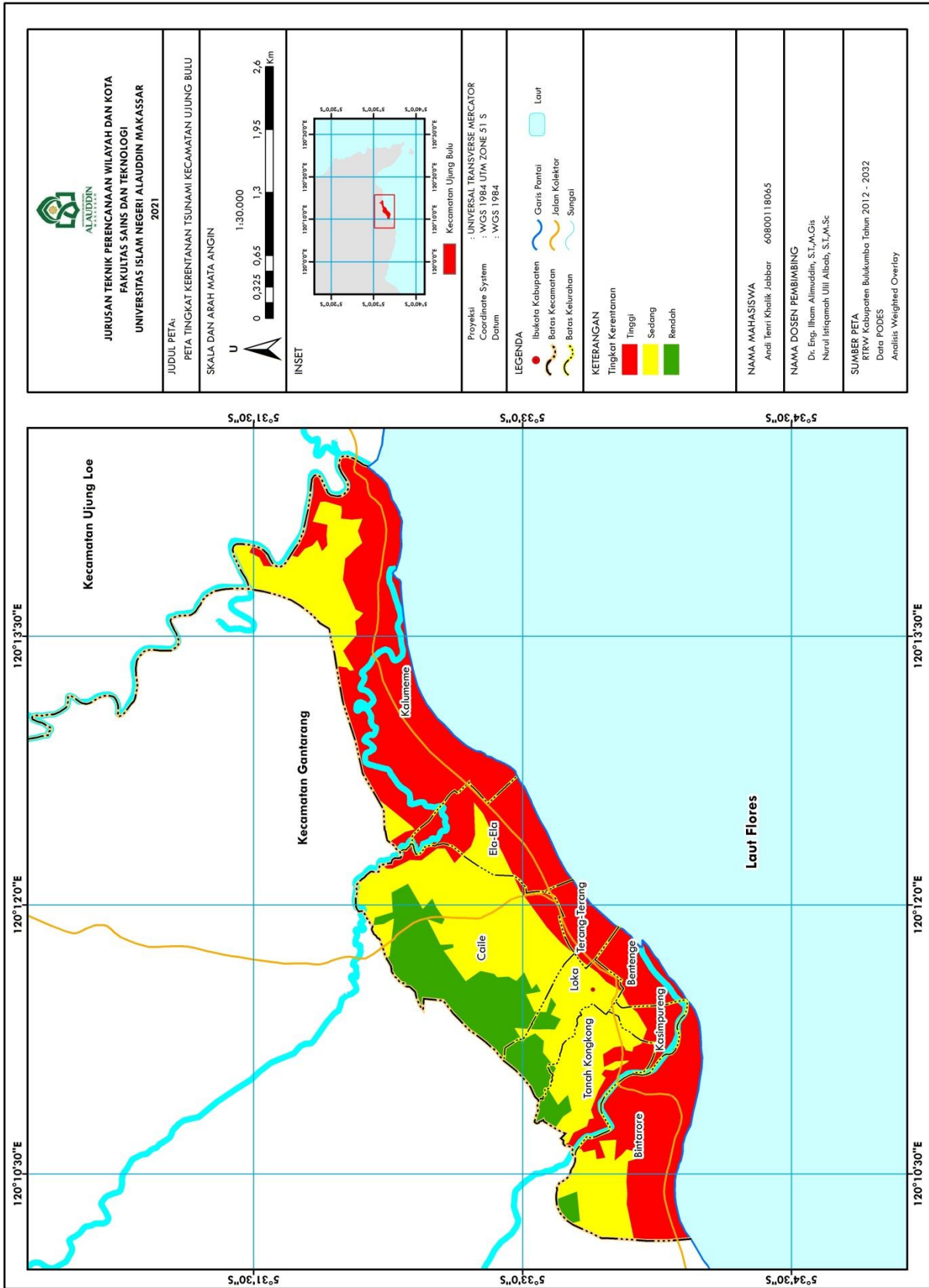
Gambar 18. Peta Parameter Kerentanan Tsunami Berdasarkan Jarak Dari Sungai



Gambar 19. Peta Parameter Kerentanan Tsunami Berdasarkan Ketinggian Wilayah



Gambar 20. Peta Parameter Kerentanan Tsunami Berdasarkan Kemiringan Lereng



Gambar 21. Peta Kerentanan Tsunami Di Kecamatan Ujung Bulu

D. Tingkat Kerentanan Tsunami di Kecamatan Ujung Bulu Berdasarkan Pola Ruang

Dalam RTRW Kabupaten Bulukumba tahun 2012-2032 menjelaskan pola ruang merupakan peruntukan ruang suatu wilayah, baik peruntukan fungsi lindung maupun peruntukan ruang fungsi budidaya. Untuk melihat tingkat kerentanan tsunami di Kecamatan Ujung Bulu berdasarkan pola ruang dilakukan dengan *overlay/superimpose* antara peta tingkat kerentanan tsunami dengan peta pola ruang yang ada di Kecamatan Ujung Bulu. Dari hasil *overlay* peta tingkat kerentanan tsunami dan pola ruang Kecamatan Ujung Bulu dapat diketahui jenis pola ruang dengan tingkat kerentanannya.

Rencana pola ruang Kabupaten Bulukumba di dasarkan pada kondisi eksisting dari penggunaan lahan. Dalam RTRW Kabupaten Bulukumba, kawasan lindung merupakan wilayah yang memiliki fungsi utama untuk melindungi kelestarian lingkungan hidup yang terdiri dari sumberdaya alam maupun sumberdaya buatan. Sedangkan kawasan budidaya memiliki fungsi utama untuk budidaya berdasarkan pada kondisi, dan potensi-potensi yang dimiliki seperti potensi sumber daya alam, potensi sumber daya manusia, dan potensi sumberdaya buatan.

Kawasan lindung di Kabupaten Bulukumba terdiri dari kawasan hutan lindung, kawasan perlindungan terhadap kawasan bawahannya, kawasan perlindungan setempat, kawasan suaka alam, kawasan lindung geologi, pelestarian alam dan cagar budaya, kawasan rawan bencana alam, dan kawasan lindung lainnya. Sedangkan kawasan lindung yang terdapat di Kecamatan Ujung Bulu yaitu

kawasan perlindungan setempat yang terdiri dari kawasan sempadan pantai dan kawasan sempadan sungai.

Untuk kawasan budidaya di Kabupaten Bulukumba terdiri dari kawasan peruntukan hutan produksi, kawasan peruntukan hutan rakyat, kawasan peruntukan pertanian, kawasan peruntukan pertambangan, kawasan peruntukan perikanan, kawasan peruntukan pariwisata, kawasan peruntukan industri, kawasan peruntukan permukiman, dan kawasan peruntukan lainnya. Sedangkan terkhusus untuk Kecamatan Ujung Bulu kawasan budidaya terdiri atas kawasan permukiman dan kawasan pertanian (pertanian lahan basah dan pertanian lahan kering). Secara rinci untuk pola ruang di Kecamatan Ujung Bulu dapat dilihat pada Tabel 20 berikut:

Tabel 20. Rencana Pola Ruang Kawasan Lindung dan Kawasan Budidaya Di Kecamatan Ujung Bulu

No	Pola Ruang	Luas (Km ²)	Persentase (%)
1	2	3	4
I	Kawasan Lindung		
1	Sempadan pantai	0,70	4,85
2	Sempadan sungai	1,28	8,88
II	Kawasan Budidaya		
1	Permukiman	6,05	41,93
2	Pertanian Lahan Basah	4,64	32,15
3	Pertanian Lahan Kering	1,76	12,19
Jumlah		14,44	100

Sumber : RTRW Kabupaten Bulukumba Tahun 2012-2032

Berdasarkan pola ruang di Kecamatan Ujung Bulu terdapat kawasan lindung berupa kawasan sempadan pantai dan kawasan sempadan sungai yang dapat melindungi kawasan tersebut dari tsunami dengan jumlah persentase kawasan lindung yaitu 13,73%. Sedangkan kawasan budidaya yang berpotensi

terkena dampak tsunami yang terdiri dari kawasan permukiman dan kawasan pertanian terdapat sekitar 86,27%.

Berdasarkan hasil analisis *overlay* tingkat kerentanan tsunami di Kecamatan Ujung Bulu dengan peta pola ruang didapatkan kawasan lindung dengan luas 1,59 Km² dengan persentase 80,01% yang berada di tingkat kerentanan tinggi sedangkan sisanya dengan kerentanan sedang 0,4 Km² sebesar 19,99% dari kawasan lindung. Sementara untuk kawasan budidaya dengan luas total 12,46 Km² terbagi atas tingkat kerentanan tinggi dengan luas wilayah 5,80 Km² atau 46,54%, untuk tingkat kerentanan sedang dengan luas 4,80 Km² atau 38,57%, dan untuk tingkat kerentanan rendah dengan luas 1,85 Km² atau 14,89% dari luas kawasan budidaya yang ada di Kecamatan Ujung Bulu. Untuk lebih rinci dapat dilihat pada Tabel 21 berikut:

Tabel 21. Tingkat Kerentanan Tsunami Berdasarkan Pola Ruang RTRW Kabupaten Bulukumba di Kecamatan Ujung Bulu

No	Tingkat Kerentanan Tsunami	Kawasan Lindung (Km ²)	Persentase (%)	Kawasan budidaya (Km ²)	Persentase (%)
1	2	3	4	5	6
1	Tinggi	1,59	80,01	5,80	46,54
2	Sedang	0,40	19,99	4,80	38,57
3	Rendah	0,00	0,00	1,85	14,89
Jumlah		1,98	100,00	12,46	100,00

Sumber : Hasil Analisis Penulis, Tahun 2021

Berdasarkan Tabel 21 hasil analisis *overlay* peta kerentanan tsunami dengan pola ruang Kecamatan Ujung Bulu dengan tingkat kerentanan tinggi terhadap tsunami mendominasi pada kawasan lindung dan kawasan budidaya.

Dengan persentase 80,01% untuk kerentanan tinggi kawasan lindung, sedangkan untuk kawasan budidaya sekitar 46,54% dengan tingkat kerentanan tinggi.

Untuk kawasan lindung di Kecamatan Ujung Bulu berdasarkan pola ruang terdapat kawasan sempadan pantai dan kawasan sempadan sungai. Dengan luas kawasan sempadan pantai $0,70 \text{ Km}^2$ sedangkan sempadan sungai dengan luas $0,89 \text{ Km}^2$ untuk kerentanan tinggi dan $0,40 \text{ Km}^2$ untuk kerentanan sedang. Untuk tingkat kerentanan tsunami di Kecamatan Ujung Bulu pada kawasan lindung dapat dilihat pada Tabel 22 berikut:

Tabel 22. Luas Wilayah Terdampak dengan Tingkat Kerentanan Tsunami di Kecamatan Ujung Bulu Untuk Kawasan Lindung

No	Kawasan Lindung	Tingkat Kerentanan Tsunami (Km^2)		
		Tinggi	Sedang	Rendah
1	2	3	4	5
1	Sempadan pantai	0,70	0,00	0,00
2	Sempadan sungai	0,89	0,40	0,00
Jumlah		1,59	0,40	0,00

Sumber : Hasil Analisis Penulis, Tahun 2021

Berdasarkan hasil *overlay* untuk kawasan lindung sekitar $1,59 \text{ Km}^2$ wilayah Kecamatan Ujung Bulu berada pada kerentanan tinggi dan sisanya berada pada kerentanan sedang, yaitu $0,40 \text{ Km}^2$ dan tidak ada kawasan lindung yang masuk kedalam tingkat kerentanan rendah terhadap tsunami.



Gambar 22. Sempadan Pantai di Kecamatan Ujung Bulu
Sumber : Hasil Survey Lapangan, 2021



Gambar 23. Sempadan Sungai di Kecamatan Ujung Bulu
Sumber : Hasil Survey Lapangan, 2021

Sempadan pantai di Kecamatan Ujung Bulu berada pada tingkat kerentanan tinggi sedangkan hasil survey lapangan di temukan kondisi sempadan pantai yang tidak memenuhi aturan dengan jarak 100 m yang disekitarnya dilakukan pembangunan. Seperti sempadan sungai yang disekitarnya terdapat

pembangunan berupa permukiman warga dengan tingkat kerentanan tinggi dan sedang.

Kemudian untuk kawasan budidaya yang memiliki potensi seperti sumber daya alam, sumber daya manusia, dan sumberdaya buatan dapat dilihat tingkat kerentanannya terhadap tsunami pada Tabel 23 berikut:

Tabel 23. Luas Wilayah Terdampak dengan Tingkat Kerentanan Tsunami di Kecamatan Ujung Bulu Untuk Kawasan Budidaya

No	Kawasan Budidaya	Tingkat Kerentanan Tsunami (Km ²)		
		Tinggi	Sedang	Rendah
1	2	3	4	5
1	Permukiman	2,43	2,27	1,35
2	Pertanian Lahan Basah	2,40	1,74	0,50
3	Pertanian Lahan Kering	0,96	0,80	0,00
Jumlah		5,80	4,80	1,85

Sumber : Hasil Analisis Penulis, Tahun 2021

Dari hasil analisis *overlay* peta tingkat kerentanan tsunami dan peta pola ruang, untuk kawasan budidaya dengan tingkat kerentanan tertinggi terdapat pada kawasan permukiman yaitu 2,43 Km². Sedangkan untuk kerentanan sedang dan rendah juga mendominasi pada kawasan permukiman. Hal tersebut menandakan diperlukannya upaya mitigasi bencana tsunami di Kecamatan Ujung Bulu sebagai bentuk untuk meminimalisir dampak dari bencana tsunami kepada masyarakat di kecamatan ini.



Gambar 24. Permukiman Nelayan di Kecamatan Ujung Bulu
Sumber : Hasil Survey Lapangan, 2021

Berdasarkan hasil survey lapangan di Kecamatan Ujung Bulu, banyak di temukan permukiman yang berada di kawasan pesisir pantai. Permukiman tersebut merupakan permukiman masyarakat yang bekerja sebagai nelayan. Untuk

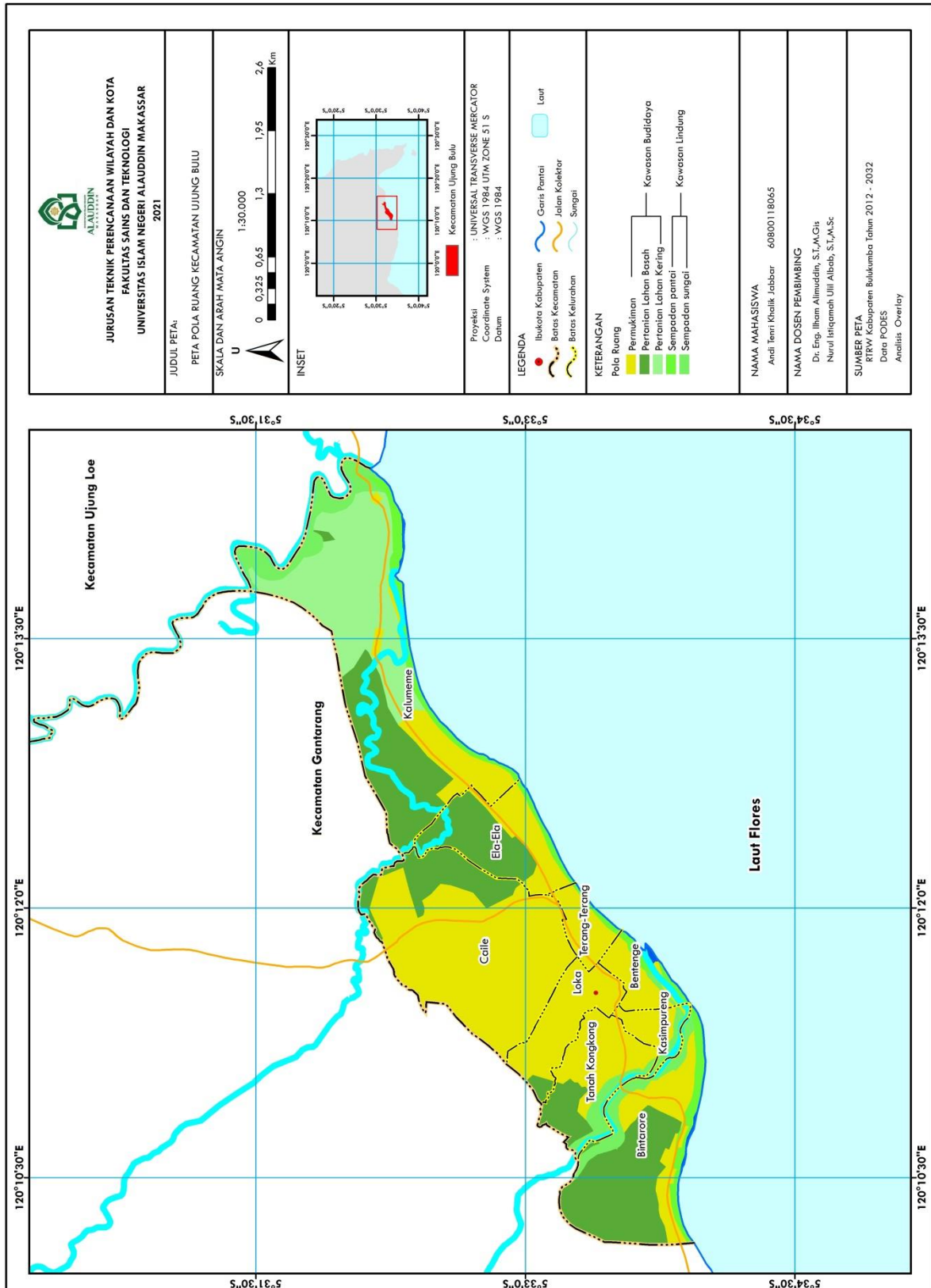
penggunaan lahan pertanian lahan basah dan pertanian lahan kering di Kecamatan Ujung Bulu dapat dilihat pada gambar berikut:



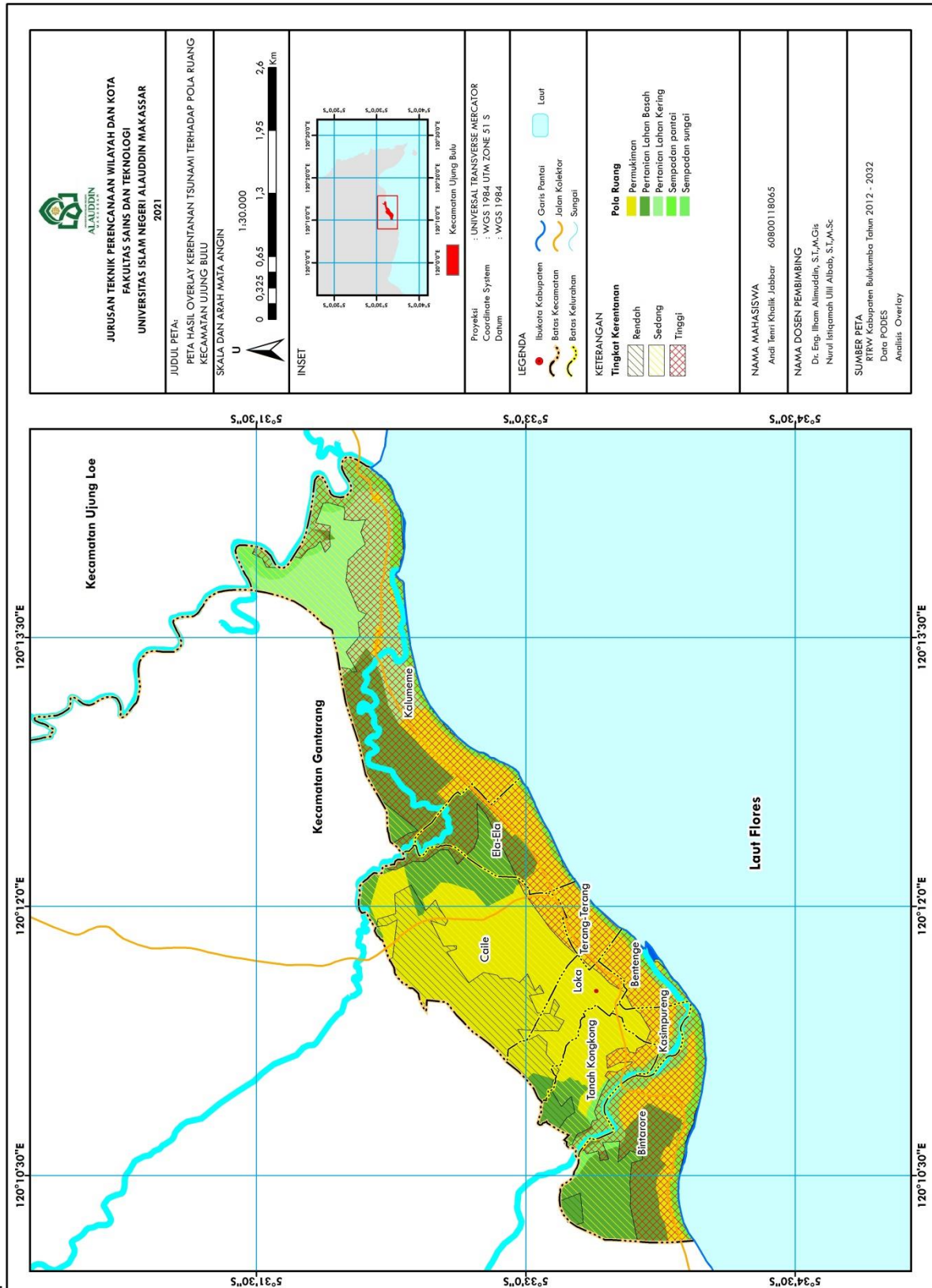
Gambar 25. Pertanian Lahan Basah di Kecamatan Ujung Bulu
Sumber : Hasil Survey Lapangan, 2021



Gambar 26. Pertanian Lahan Kering di Kecamatan Ujung Bulu
Sumber : Hasil Survey Lapangan, 2021



Gambar 27. Peta Pola Ruang Kecamatan Ujung Bulu Berdasarkan RTRW Kabupaten Bulukumba Tahun 2012-2032



Gambar 28. Peta Hasil Overlay Tingkat Kerentanan Tsunami dan Pola Ruang Kecamatan Ujung Bulu


***E. Penerapan Mitigasi Bencana Dalam Penataan Ruang Di Kawasan Pesisir
Pantai Kecamatan Ujung Bulu***

Berdasarkan hasil overlay peta tingkat kerentanan tsunami dan peta rencana pola ruang di Kecamatan Ujung Bulu maka penerapan mitigasi bencana tsunami yang dapat dilakukan yaitu:

1. Memberlakukan sempadan pantai dengan lebar yang cukup.
2. Pengembangan hutan *mangrove* sebagai hutan vegetasi dengan ketebalan yang cukup untuk menahan atau meredam energi tsunami.
3. Penambahan pemecah gelombang/*break water* berdasarkan pemecah gelombang yang sudah ada.

Dalam RTRW Kabupaten Bulukumba Tahun 2012-2032, kawasan sempadan pantai masuk kedalam kawasan perlindungan setempat. Sebagaimana dalam Bab II sebelumnya dijelaskan Kepres 32 Tahun 1990, tentang Pengelolaan Kawasan Lindung sempadan pantai adalah kawasan yang memiliki manfaat penting dalam mempertahankan kelestarian fungsi pantai sepanjang pantai. Dengan ketentuan sempadan pantai sebagai berikut:

1. Sempadan pantai melindungi wilayah pantai dari kegiatan yang mengganggu kelestarian fungsi pantai dengan perlindungan terhadap sempadan pantai.
2. Sempadan pantai proporsional dengan bentuk dan kondisi fisik pantai minimal 100 meter dari titik pasang tertinggi kearah darat dengan kriteria sempadan pantai adalah daratan sepanjang tepian yang lebarnya proporsional.



Gambar 29. Kondisi Eksisting Sempadan Pantai Kecamatan Ujung Bulu
Sumber : Citra Satelit SAS Planet

Berdasarkan kondisi eksisting Kecamatan Ujung Bulu memiliki sempadan pantai yang masih minim karena saat ini telah banyak pembangunan yang dilakukan disekitar pesisir pantai terutama permukiman yang membangun berbatasan langsung dengan laut. Dalam peta rencana pola ruang di rencanakan sekitar 0,70 Km² wilayah kecamatan ini untuk sempadan pantai namun sekarang ini telah banyak pembangunan yang dilakukan disekitar pesisir pantai sehingga hanya terdapat sekitar 0,16 Km² dari wilayah kecamatan ini yang dapat direncanakan sebagai kawasan sempadan pantai. Berikut merupakan gambar permukiman yang lokasinya sangat dekat dengan laut tanpa sempadan pantai sehingga tidak terdapat kawasan perlindungan:



Gambar 30. Permukiman di Pesisir Pantai Tanpa Kawasan Sempadan Pantai
Sumber : Hasil Survey Lapangan, 2021

Hal ini dapat terjadi disebabkan karena kemunduran garis pantai yang disebabkan karena tidak adanya pelindung untuk menahan terjadinya abrasi pantai. Berikut merupakan perbandingan perubahan garis pantai di Kecamatan ujung Bulu dalam kurun waktu 10 tahun dari tahun 2012 ke tahun 2022 :



Gambar 31. Batas Garis Pantai Kecamatan Ujung Bulu Tahun 2012
Sumber : Citra Google Earth, 2022



Gambar 32. Batas Garis Pantai Kecamatan Ujung Bulu Tahun 2022
Sumber : Citra Google Earth, 2022



Gambar 33. Perbandingan Garis Pantai Kecamatan Ujung Bulu Tahun 2012 dan Tahun 2022

Sumber : Citra Google Earth, 2022

Sehingga upaya yang dapat dilakukan adalah dengan penanaman vegetasi *mangrove*. Dalam RTRW Kabupaten Bulukumba Tahun 2012-2032, kawasan pantai berhutan *mangrove* juga masuk kedalam kawasan lindung. Dalam penelitian Ointu dkk (2015), menjelaskan *mangrove* dengan ketebalan 200 meter, kerapatan 30 pohon/100 m², dan diameter pohon 15 cm mampu meredam 50% energi tsunami dengan tinggi gelombang datang (*run up*) 3 m. Kawasan penanaman *mangrove* di fokuskan pada kawasan pesisir pantai Kecamatan Ujung Bulu dan muara sungai yang merupakan kawasan rawan terhadap terjangan gelombang laut terhadap daratan melalui sungai.

Terdapat tiga sungai di Kecamatan Ujung Bulu yang secara keseluruhan ketiga sungai tersebut berbatasan langsung dengan laut sehingga rentan terhadap ancaman bencana tsunami sebagai jalur masuknya air menuju ke darat karena

tidak terdapat penghalang dalam meredam energi gelombang tsunami. Sehingga diperlukan upaya mitigasi untuk melindungi bangunan yang ada di sekitar muara sungai dan yang berada di belakangnya. Berikut merupakan gambaran kondisi muara sungai yang terdapat di Kecamatan Ujung Bulu:



Gambar 34. Muara Sungai di Kelurahan Bentenge (A)
Sumber : Hasil Survey Lapangan, 2022

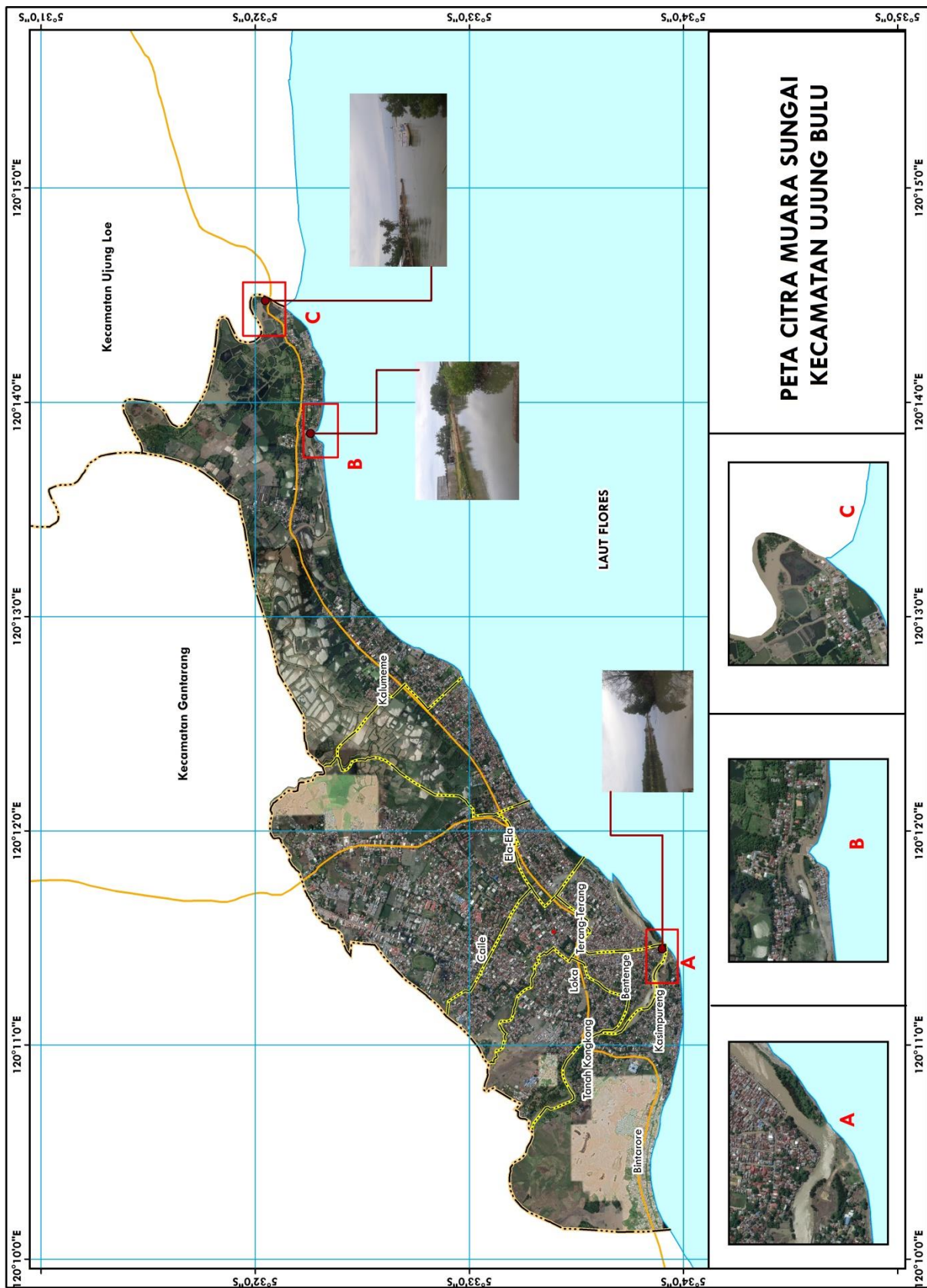


Gambar 35. Muara Sungai di Kelurahan Kalumeme (B)
Sumber : Hasil Survey Lapangan, 2022



Gambar 36. Muara Sungai di Kelurahan Kalumeme (C)
Sumber : Hasil Survey Lapangan, 2022

Kondisi eksisting muara sungai di Kecamatan Ujung Bulu berdasarkan hasil survey di temukan banyak bangunan yang berada disekitarnya serta kurangnya vegetasi dalam upaya mitigasi bencana terhadap ancaman kenaikan air laut yang dapat menghalangi air laut naik ke daratan.



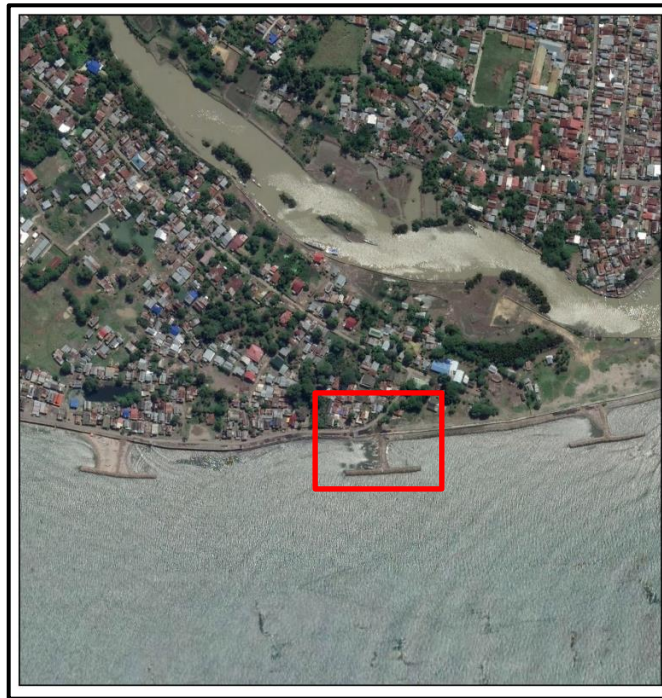
Gambar 37. Peta Muara Sungai Di Kecamatan Ujung Bulu

Menurut Amin dkk (2015), *mangrove* dapat berkembang pada lingkungan khusus. Jenis *mangrove Rhizophora apiculata* cocok dengan tipe tanah berlumpur, halus, dalam dan tergenang. Sedangkan *Rhizophora mucronata* sesuai untuk tanah yang keras dan berpasir yang pada umumnya tumbuh pada muara sungai, tanah yang berasal dari kegiatan vulkanik. Sementara *Rhizophora stylosa* tumbuh pada tanah dengan tipe tanah berlumpur, tanah pasir, dan tanah berbatu. Sehingga dapat disimpulkan bahwa secara umum *mangrove* dapat tumbuh dengan baik pada tipe tanah berpasir, berlumpur, dan tanah hasil kegiatan vulkanik.

Jenis tanah yang ada di Kecamatan Ujung Bulu, terdiri dari tanah alluvium muda yang berasal dari endapan laut berciri pasir, dan alluvium endapan kipas alluvial dengan ciri berlumpur, serta tanah basalt yang berasal dari hasil kegiatan vulkanik. berdasarkan jenis tanah dan kondisi eksisting Kecamatan Ujung Bulu cocok untuk pengembangan tanaman *mangrove* terdapat sekitar 1,46 Km² luas wilayah yang cocok untuk penanaman mangrove dalam upaya mitigasi bencana tsunami.

Dalam RTRW Kabupaten Bulukumba juga disebutkan pemecah gelombang sebagai sistem pengaman pantai. Berdasarkan kondisi eksisting terdapat sekitar 18 lokasi pemasangan pengaman pantai berupa pemecah gelombang/*breakwater* dan diperlukan penambahan sekitar 4 lokasi pemasangan pemecah gelombang yaitu 2 di Kelurahan Kalumeme, 1 di Kelurahan Ela-Ela dan 1 di Kelurahan Bintarore berdasarkan hasil survey dan kondisi eksisting. Pemecah gelombang berfungsi untuk meredam energi gelombang di belakang struktur dan

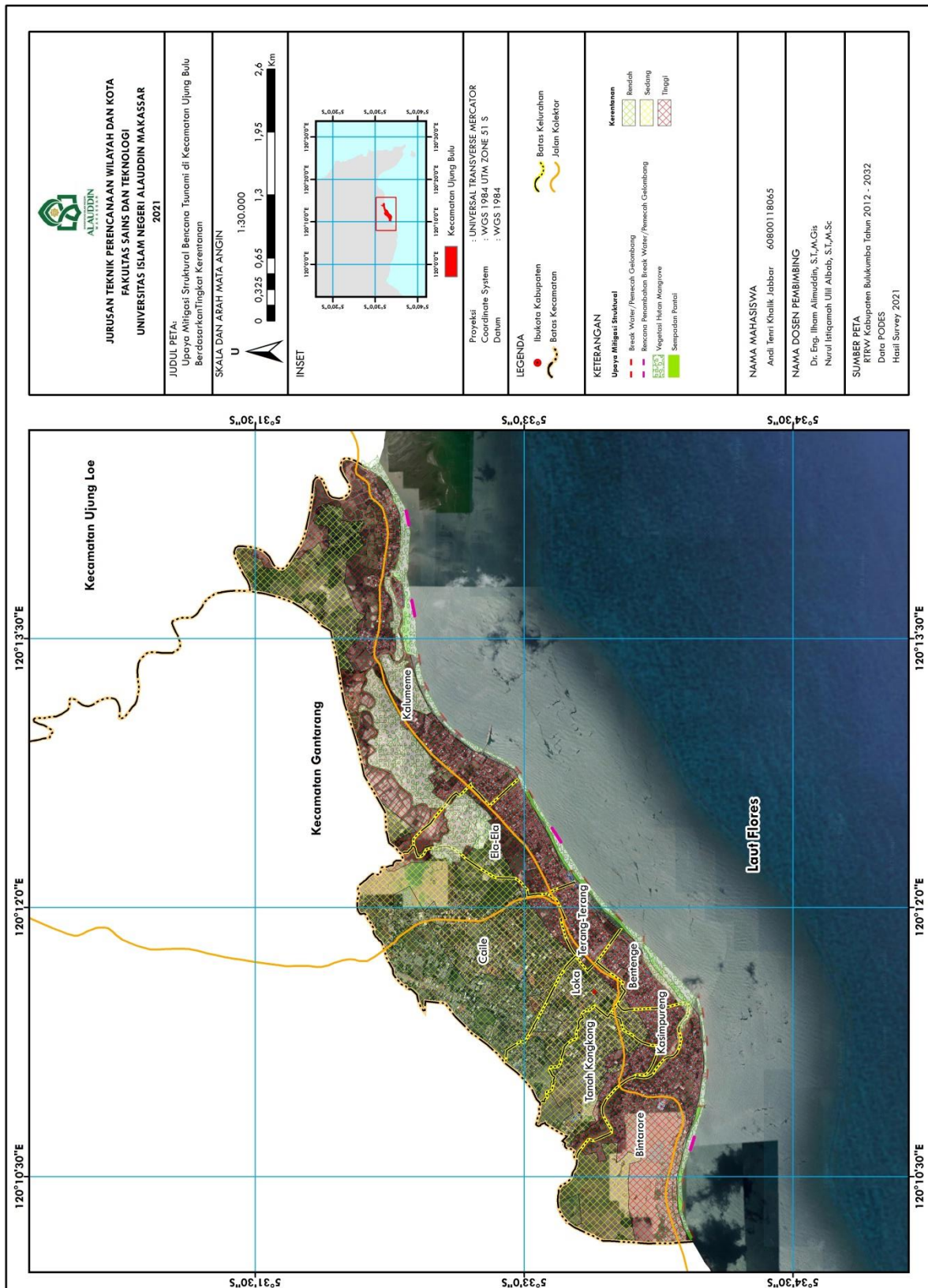
menjaga bagian belakang bangunan pemecah gelombang dari ancaman gelombang, menurunkan tinggi gelombang di pantai, dan memperlambat angkutan sedimen ke arah laut.



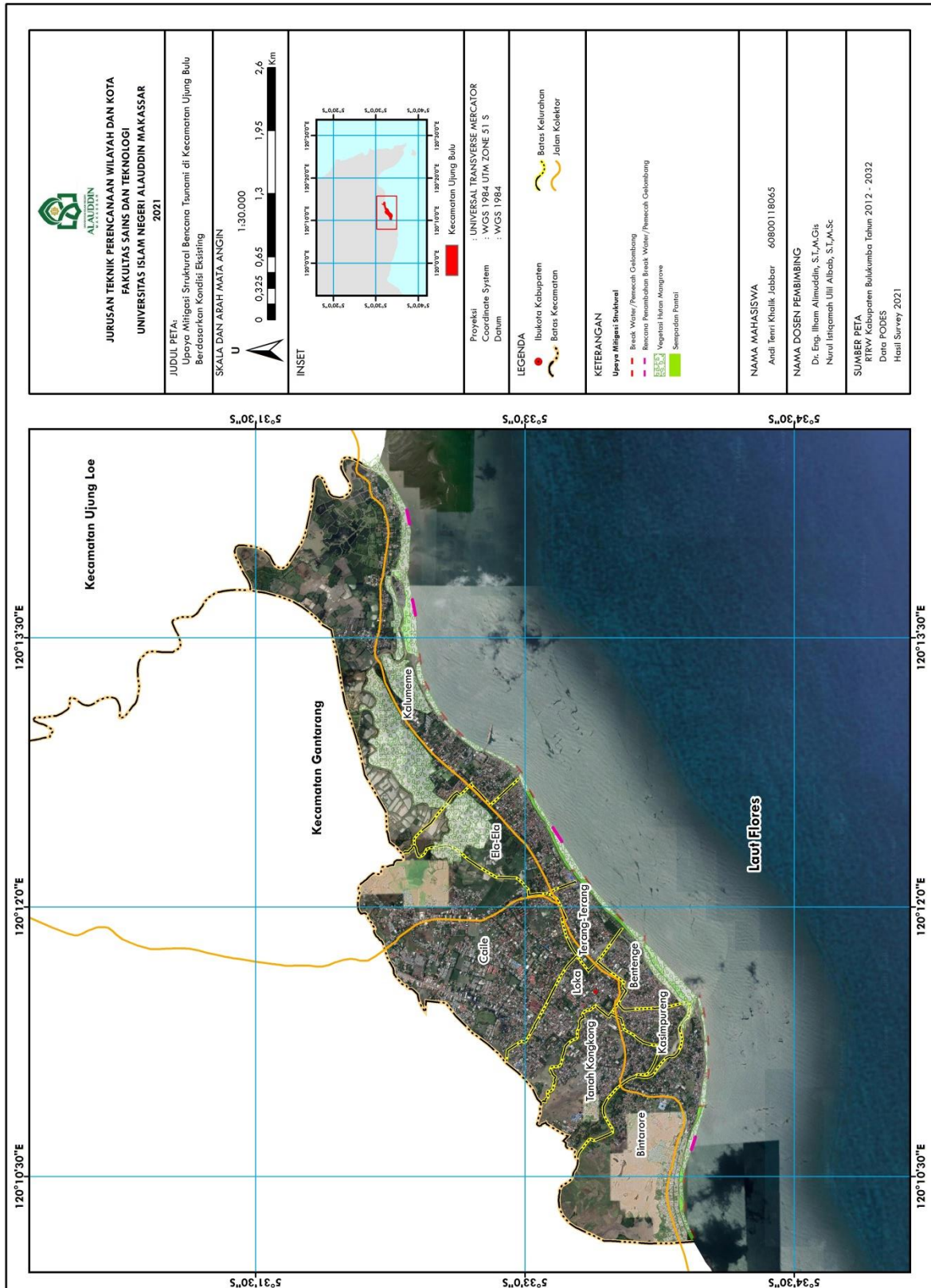
Gambar 38. Pemecah Gelombang/Breakwater di Kecamatan Ujung Bulu
Sumber : Citra Satelit SAS Planet



Gambar 39. Kondisi Pemecah Gelombang/Breakwater di Kecamatan Ujung Bulu
Sumber : Hasil Survey Lapangan, 2022



Gambar 40. Peta Upaya Mitigasi Bencana Tsunami di Kecamatan Ujung Berdasarkan Tingkat Kerentanan Tsunami



Gambar 41. Peta Upaya Mitigasi Bencana Tsunami di Kecamatan Ujung Bulu Secara Struktural Dalam Kondisi Eksisting

F. Tinjauan Penelitian Dalam Prespektif Islam

Bencana merupakan salah satu bentuk ujian manusia di muka bumi. Dengan bencana yang diturunkan Allah swt kita harus yakin akan jalan keluar yang diberikan oleh Allah dengan keimanan, ketakwaan, dan keyakinan yang kuat sehingga dengan bencana tersebut bisa menjadikan manusia sadar akan perbuatan mereka terhadap alam atau lingkungan mereka sendiri. Sebagaimana Allah swt berfirman dalam Q.S ASy-Syuura/42: 30 yang berbunyi:

وَمَا أَصَابَكُمْ مِّنْ مُّصِيبَةٍ فَبِمَا كَسَبَتْ أَيْدِيكُمْ وَيَعْفُوا عَنْ

كَثِيرٍ

Terjemahnya:

“Dan apa saja musibah yang menimpa kamu maka adalah disebabkan oleh perbuatan tanganmu sendiri, dan Allah memaafkan sebagian besar (dari kesalahan-kesalahanmu).”

Oleh Kementerian Agama RI menafsirkan ayat di atas bahwa Allah swt telah menunjukkan anugerahnya yang bersumber darinya. Allah swt menyatakan bahwa segala musiba yang di dapatkan, kapan dan dimanapun, itu karena perbuatan tangan mu sendiri yang disebabkan oleh kesalahan, kemaksiatan, dan kecerobohan. Meski demikian Allah swt senantiasa memaafkan setiap kesalahan hambanya.

Bencana tsunami bisa jadi merupakan teguran dari Allah swt, dari teguran tersebut seharusnya bisa menjadi pembelajaran bagi kita untuk berpikir bagaimana cara untuk mencegah atau meminimalisir dampak dari terjadinya bencana tersebut. Allah swt memberikan kita manusia pikiran untuk senantiasa siap-siaga dengan melakukan upaya mitigasi atau meminimalisir dampak terjadinya bencana.

Sehingga sebagai seorang perencana memiliki tanggung jawab dalam merencanakan wilayah dengan berdasarkan mitigasi bencana bukan semata mata karena tuntutan perintah namun harus berdasarkan kebutuhan masyarakat.



BAB V

PENUTUP

A. Kesimpulan

1. Berdasarkan hasil analisis untuk rumusan masalah pertama dapat diketahui bahwa terdapat 3 tingkat kerentanan tsunami di Kecamatan Ujung Bulu, yaitu tingkat kerentanan tinggi dengan luas $7,13 \text{ Km}^2$ (49,43%) luas kecamatan, kerentanan sedang dengan luas $5,08 \text{ Km}^2$ (35,14%), dan tingkat kerentanan rendah $2,23 \text{ Km}^2$ (15,43%). Kemudian berdasarkan hasil analisis peta kerentanan tsunami di Kecamatan Ujung Bulu, semua kelurahan yang ada di Kecamatan Ujung Bulu memiliki tingkat kerentanan tinggi terhadap tsunami, sedangkan untuk kerentanan sedang hanya Kelurahan Terang-Terang yang wilayahnya tidak berada pada tingkat kerentanan sedang, lalu untuk kerentanan rendah hanya terdapat 4 kelurahan yang wilayahnya memiliki tingkat kerentanan rendah, yaitu Kelurahan Bintarore, Kelurahan Tanah Kongkong, Kelurahan Loka, dan Kelurahan Caile.
2. Terdapat 3 upaya mitigasi bencana tsunami secara struktural yang dapat dilakukan di Kecamatan Ujung Bulu yaitu, sekitar $0,16 \text{ Km}^2$ dari wilayah kecamatan ini dapat direncanakan sebagai kawasan sempadan pantai, $1,46 \text{ Km}^2$ luas wilayah yang cocok untuk penanaman *mangrove*, dan diperlukan penambahan sekitar 4 lokasi pemasangan pemecah gelombang berdasarkan kondisi eksisting dari 18 lokasi yang sudah ada.

B. Saran

Berdasarkan kesimpulan tersebut maka saran yang dapat di berikan peneliti yaitu:

1. Pemerintah lebih memperhatikan pembangunan di kawasan pesisir pantai dengan memperhatikan perencanaan penataan ruang dengan konsep mitigasi bencana tsunami.
2. Memberikan penyuluhan kepada masyarakat mengenai pembangunan dan tingkat kerentanan tsunami di sekitar pantai Kecamatan Ujung Bulu sehingga ada tindak kesiap-siagaan mengenai bencana tsunami
3. Dapat menjadikan penelitian ini sebagai rujukan peneliti selanjutnya mengenai mitigasi bencana tsunami.



DAFTAR PUSTAKA

- Adininggar, F. W., Suprayogi, A., & Wijaya, A. P. (2016). **Pembuatan Peta Potensi Lahan Berdasarkan Kondisi Fisik Lahan Menggunakan Metode Weighted Overlay**. *Jurnal Geodesi Undip*, Vol. 5 No. 2, 136-146.
<https://ejournal3.undip.ac.id/index.php/geodesi/article/view/11530>
- Akbar, F. S., Vira, B. A., Doni, L. R., Putra, H. E., & Efriyanti, A. (2020). **Aplikasi Metode Weighted Overlay untuk Pemetaan Zona Keterpaparan Permukiman Akibat Tsunami (Studi Kasus: Kota Bengkulu dan Kabupaten Bengkulu Tengah)**. *Jurnal Geosains dan Remote Sensing*, Vol. 1 No. 1, 43-51.
<https://doi.org/10.23960/jgrs.2020.v1i1.17>
- Akbar, M. A. H., Kharis, F. A., & Rahmawati, O. P. (2020). **Perencanaan Lanskap Mitigasi Tsunami Berbasis Ekosistem Mangrove di Kota Palu**. *Jurnal Lanskap Indonesia*, Vol 12 No 2, 41-53.
<https://journal.ipb.ac.id/index.php/jli/article/view/32383>
- Amin, D. N., Irawan, H., & Zulfikar, A. (2015). **Hubungan Jenis Substrat Dengan Kerapatan Vegetasi Rhizophora Sp. Di Hutan Mangrove Sungai Nyirih Kecamatan Tanjungpinang Kota Kota Tanjungpinang Dwi**. *Repository Umrah*.
http://jurnal.umrah.ac.id/wp-content/uploads/gravity_forms/1-ec61c9cb232a03a96d0947c6478e525e/2015/09/JURNAL33.pdf
- Dahlia, S., Nurharsono, T., & Rosyidin, W. F. (2020). **Analysis Of Flood Exposure Using Dem Srtm And Landsat Image In Jakarta**. *Jurnal Pendidikan Geografi*. Volume 18, Nomor 1.
<https://ejournal.upi.edu/index.php/gea/article/viewFile/8405/6813>
- Diposaptono, Subandono. (2003). **Mitigasi Bencana Alam Di Wilayah Pesisir Dalam Kerangka Pengelolaan Wilayah Pesisir Terpadu Di Indonesia**. *Jurnal Alami*. Vol 8 Nomor 2.
http://ejurnal2.bppt.go.id/index.php/ALAMI_ALLM/article/view/1683
- Endarwati, M. C. (2011). **Berkenalan Dengan Gis Untuk Aplikasi Perencanaan Kota**. *Jurnal Sabua*. Vol.3, No.3: 50-55.
<https://ejournal.unsrat.ac.id/index.php/SABUA/article/view/254>
- Faturahman, B. M. (2018). **Konseptualisasi Mitigasi Bencana Melalui Perspektif Kebijakan Publik**. *Jurnal Publisia*. Vol. 3 No2.
<https://www.proquest.com/openview/216987cb522877ab63cb8c26df1e376c/1?pq-origsite=gscholar&cbl=4414560>

- Fauzi, Mohammad dan Mussadun. (2020). **Dampak Bencana Gempabumi Dan Tsunami Di Kawasan Pesisir Lere Kota Palu (*Impact Of Earthquakes And Tsunami Disasters In The Coastal Area Of Lere, Palu City*)**. Jurnal Pembangunan Wilayah dan Kota. Vol.17, No.1.
<https://ejournal.undip.ac.id/index.php/pwk/article/view/29967>
- Harseno, Edy & Tampubolon, V. I. R. (2007). **Aplikasi Sistem Informasi Geografis Dalam Pemetaan Batas Administrasi, Tanah, Geologi, Penggunaan Lahan, Lereng, Daerah Istimewa Yogyakarta Dan Daerah Aliran Sungai Di Jawa Tengah Menggunakan Software Arcview Gis**. Majalah Ilmiah UKRIM Edisi 1/th XII.
- Has, S. N dan Sulistiawaty. (2015). **Pemanfaatan Citra Penginderaan Jauh Untuk Mengenali Perubahan Penggunaan Lahan Pada Kawasan Karst Maros**. Makassar: Universitas Negeri Makassar.
- Hasibuan, G. P., Johan, Yar., Brata Bieng. (2020). **Kajian Kedudukan Garis Sempadan Pantai Untuk Penetapan Sempadan pantai Kota Bengkulu**. Jurnal Penelitian Pengelolaan Sumberdaya Alam dan Lingkungan. Vol 9 No 2.
<https://ejournal.unib.ac.id/index.php/naturalis/article/view/13513>
- Heryana, Ade. (2020). **Pengertian dan Jenis-Jenis Bencana**. Jakarta : Universitas Esa Unggul
- Ibrahim., Nurul,A., dan Sanusi M. (2018). **Kearifan Lokal Terhadap Konservasi Lahan Mangrove Di Gampong Lam Ujong Kecamatan Baitussalam Kabupaten Aceh Besar**. Prosiding Seminar Nasional.Vol 6 No 1.
<https://www.jurnal.ar-raniry.ac.id/index.php/PBiotik/article/view/4245/2781>
- Kodoatie, R. J dan Sjaief, Roestam. (2010). **Tata Ruang Air**. Yogyakarta : C.V Andi Offset.
- Lorna.(2018). **Identifikasi Jenis Dan Arah Sesar Aktif Di Wilayah Sulawesi Selatan Menggunakan Metode Hiposenter Dan Centroid (H-C)**. Makassar: Universitas Islam Negeri Alauddin Makassar.
- Massinai, M. A., Saaduddin., Massinai. M, F,I. (2017). **Kajian Gempa Daerah Rawan Gempa Di Bulukumba Sulawesi Selatan**. Jurnal Geocelebes. Vol. 1 No. 1.
<http://journal.unhas.ac.id/index.php/geocelebes>
- Noor, Djauhari. (2012). **Pengantar Mitigasi Bencana Geologi**. Yogyakarta: CV. Budi Utama.
- Nugroho, N. S. (2019). **Analisis Zonasi Harga Lahan} Menggunakan Data Penginderaan Jauh Dan Sistem Informasi Geografis Di Kecamatan Kasihan Kabupaten Bantul Daerah Istimewa Yogyakarta**. Surakarta: Universitas Muhammadiyah Surakarta

- Ointu, S.N.A., Tarore, R.Ch. dan Sembel, A.S. (2015) **Mitigasi Bencana Tsunami di Kawasan Pesisir Pantai Molibagu**. Mahasiswa S1 Program Studi Perencanaan Wilayah & Kota, Jurusan Arsitektur Universitas Sam Ratulangi
- Oktaviana., Dewi, P.U., Wahdini, Mila., Prasiarnatri, Naira, Alghifarry, M. B., Utami, N.A. (2020). **Aplikasi SIG Untuk Pemetaan Zona Tingkat Bahaya Dan Kerentanan Pemukiman Terhadap Tsunami Kota Denpasar**. Jurnal Geosains dan Remote Sensing (JGRS) Vol 1 No 2.
<https://jgrs.eng.unila.ac.id/index.php/geo/article/view/28>
- Pananrangi, A.I. (2015). **Pemanfaatan Lahan Kawasan Pesisir Galesong Berbasis Analisis Bencana Abrasi**. Jurnal Plano Madani. Vol 4, No 2.
<http://journal.uin-alauddin.ac.id/index.php/planomadani/article/view/991>
- Peraturan Kepala Badan Nasional Penanggulangan Bencana Nomor 4 Tahun 2008 Tentang Pedoman Penyusunan Rencana Penanggulangan Bencana
- Pertiwi, I. I., Fattah, M. H., Rauf, A. (2018). *Estimation of Tsunami Inundation and Disaster Mitigation in Bulukumba, Indonesia*. Jurnal Geofisika. Vol. 16, No.01.
<https://jurnal-geofisika.or.id/index.php/jurnal-geofisika/article/view/13/7>.
- Pettanayak, S.P dan Diwakar, S. K. (2016). *District-Wise Change Analysis Of Land Use-Land Cover In Delhi Territory Using Remote Sensing & Gis*. *Journal of Urban and Environmental Engineering*, vol.10, no.2.
<https://www.jstor.org/stable/pdf/26203459.pdf?refreqid=excelsior%3A863d01bc0721d5065605b677520b7e63>
- Prahasta, Eddy. (2002). **SIstem Informasi Geografis: tutorial ArcView**. Bandung: CV. Informatika.
- Pratomo, Rahmat Aris dan Rudiarto, Iwan. (2013). **Permodelan Tsunami dan Implikasinya Terhadap Mitigasi Bencana di Kota Palu**. Jurnal Pembangunan Wilayah dan Kota. Volume 9 (2).
<https://ejournal.undip.ac.id/index.php/pwk/article/view/6534>
- Purwanto, N.I, Poluan, Ir. R.J dan Takumansang, E.D. (2017).**Perencanaan Wilayah Pesisir Berbasis Mitigasi Bencana Di Kecamatan Sanana Kabupaten Kepulauan Sula Provinsi Maluku Utara**. Universitas Sam Ratulangi Manado : Mahasiswa S1 Program Studi Perencanaan Wilayah & Kota
- Putri, A. N. (2018). **Implementasi Program Mitogasi Bnecana Longsor Berbasis Deliberatif Di Kota Malang**. Malang: Universitas Muhammadiyah Malang.
- Rahayu dan Candra, D. S. (2014). **Koreksi Radiometrik Citra Landsat 8 Kanal Multispectral Menggunakan Top Of Atmosphere (TOA)**

Untuk Mendukung Klasifikasi Penutup Lahan. Pusat Teknologi dan Penginderaan Jauh LAPAN.

- Rahayu, Lasmi., Subiyanto, S., Yuwono, B. D. (2015) **Kajian Pemanfaatan Data Penginderaan Jauh Untuk Identifikasi Objek Pajak Bumi Dan Bangunan (Studi Kasus : Kecamatan Tembalang Kota Semarang).** Jurnal Geodesi Undip. Volume 4, Nomor 1
<https://ejournal3.undip.ac.id/index.php/geodesi/article/view/7463>
- Rompas, R.V., Poli, H.H., Tarore, R.Ch. (2019). **Pemanfaatan Ruang Pada Kawasan Rawan Bencana Tsunami Di Kecamatan Kema Kabupaten Minahasa Utara.** Jurnal Perencanaan Wilayah dan Kota. Vol 6. No.3.
<https://ejournal.unsrat.ac.id/index.php/spasial/article/view/25754>
- S, Rusman. (2018). **Studi Kawasan Permukiman Berbasis Gis Kecamatan Pangkajene Kabupaten Pangkajene Dan Kepulauan.** Makassar: Universitas Islam Negeri Alauddin Makassar
- Sarapang, H.T., Rogi, O. H .A ., dan Hanny, P. (2019). **Analisis Kerentanan Bencana Tsunami Di Kota Palu.** Jurnal Perencanaan Wilayah dan Kota. Vol 6. No. 2.
<https://ejournal.unsrat.ac.id/index.php/spasial/article/view/25325>
- Setiawan. K. T., Winarso, G., Ginting, D.N.BR., Manessa, M.D.M., Surahman, Anggraini, N., Hartuti, M., Asriningrum, W., Parwati, E. (2020). **Pemanfaatan Metode Semi-Analitik Untuk Penentuan Batimetri Menggunakan Citra Satelit Resolusi Tinggi (*Utilization Of Semi-Analytical Methods For Determining Bathymetry Using High Resolution Satellite Images*).** Jurnal Penginderaan Jauh dan Pengolahan Data Citra Digital. Vol. 18 No. 1.
http://103.16.223.27/index.php/jurnal_inderaja/article/view/3409
- Setyawan, B.S. (2007). **Bencana Geologi Di Daerah Pesisir Indonesia.** Jurnal Alami. Vol 12 No 2.
https://www.researchgate.net/publication/291973657_BENCANA_GEOLOGI_DI_DAERAH_PESISIR_INDONESIA
- Sitanggang, Gokmaria. (2010). **Kajian Pemanfaatan Satelit Masa Depan: Sistem Penginderaan Jauh Satelit LDCM (Landsat-8).** Jurnal LAPAN. Vol 11 No 2.
http://jurnal.lapan.go.id/index.php/berita_dirgantara/article/view/1173/1051
- Thouriq, Fauzan dan Ernawati H. (2021). **Arahan Pola Ruang Berbasis Mitigasi Bencana Tsunami Di Wilayah Pesisir Pantai Kecamatan Carita Kabupaten Pandeglang.** Prodi Perencanaan Wilayah dan Kota, Fakultas Teknik, Universitas Islam Bandung, Indonesia. Volume 7, No. 2.
<http://dx.doi.org/10.29313/pwk.v0i0.29259>

Undang-Undang Nomor 24 Tahun 2007 Tentang Penanggulangan Bencana

Ukhti, Feryanika., Manurug, Z. K., Mahendra, M.D. (2021). **Perbandingan Teknik Boolean Dengan Weighted Overlay Dalam Analisis Potensi Longsor di Banjarmasin.** Jurnal Geosains dan Remote Sensing. Vol. 2 No. 1.

<https://doi.org/10.23960/jgrs.2021.v2i1.53>

Zainaya, D dan Buchori, I. (2014). **Kajian Kembali Terhadap Risiko Tsunami Di Kota Banda Aceh.** Semarang : Universitas Diponegoro



DAFTAR RIWAYAT HIDUP



Andi Tenri Khalik Jabbar dilahirkan di Ujung Pandang pada tanggal 2 Agustus 2000, anak ketiga dari 3 bersaudara, anak dari pasangan suami istri DRS.A.ABD Khalik Rauf M.Si dan Andi Rosdinah Jabbar S.E yang merupakan suku bugis yang berasal dari Kabupaten Bulukumba. Penulis menempuh pendidikan tingkat sekolah dasar di SD 24 Salemba Kabupaten Bulukumba pada tahun 2006-2012, kemudian melanjutkan pendidikan di SMP Negeri 1 Bulukumba pada tahun 2012-2015, lalu melanjutkan tingkat sekolah menengah atas di SMA Negeri 1 Bulukumba pada tahun 2015-2018. Kemudian berkesempatan untuk menempuh pendidikan yang lebih tinggi di Universitas Islam Negeri Alauddin Makassar, Fakultas Sains dan Teknologi, jurusan Teknik Perencanaan Wilayah dan Kota. Selama kuliah juga masuk dalam organisasi Himpunan Mahasiswa Jurusan Teknik Perencanaan Wilayah dan Kota (HMJ T.PWK). Alhamdulillah dapat menyelesaikan pendidikannya di bangku perkuliahan dalam jangka waktu 3,5 tahun dengan predikat Cumlaude.