ANALISIS PENGARUH PERTUMBUHAN EKONOMI, INDEKS PEMBANGUNAN MANUSIA, AGLOMERASI, TINGKAT PENGANGGURAN DAN BELANJA PEMERINTAH DAERAH TERHADAP DISPARITAS ANTAR WILAYAH KABUPATEN/KOTA DI PROVINSI SULAWESI SELATAN TAHUN 2014-2020

SKRIPSI

Diajukan Untuk Memenuhi Salah Satu Syarat Guna Meraih Gelar Sarjana
Ilmu Ekonomi (S.E) Pada Jurusan Ilmu Ekonomi
Fakultas Ekonomi dan Bisnis Islam
UIN Alauddin Makassar

Oleh:

KHAIRUL YUSUF
90300118021

JURUSAN ILMU EKONOMI
FAKULTAS EKONOMI DAN BISNIS ISLAM
UNIVERSITAS ISLAM NEGERI ALAUDDIN MAKASSAR
2022

MOTTO DAN PERSEMBAHAN

“Allah tidak pernah menjanjikan bahwa hidup ini selalu mudah, tetapi Allah menjanjikan pada setiap kesulitan pasti ada kemudahan”

-Ustadz Abu Darda Sufyan Al-Kandary-

“Orang tidak akan pernah menilai apa yang kita mulai, tapi orang selalu menilai apa yang kita selesaikan”

-Khairul Yusuf-

"Menyesali nasib tidak akan mengubah keadaan. Terus berkarya dan bekerjalah yang membuat kita berharga."

- Abduraahman Wahid-

Skripi ini saya persembahkan sangat special untuk diri saya dan kedua orangtua saya yang teramat sangat selalu memperjuangkan dan memberikan yang terbaik untuk anak-anaknya. Skripsi ini juga merupakan dedikasi saya kepada meraka sebagai tanda bahwa perjuangan orangtua saya tidak sia-sia.

UNIVERSITAS ISLAM NEGERI
ALAUDDIN
M A K A S S A R

PERNYATAAN KEASLIAN SKRIPSI

Mahasiswa yang bertanda tangan dibawah ini :

Nama	: Khairul Yusuf
Nim	: 90300118021
Tempat/Tgl.Lahir	: Watmpone / 09 Maret 2000
Jurusan	: Ilmu Ekonomi
Fakultas	: Ekonomi dan Bisnis Islam
Alamat	: JL. H. M. Yasin Limpo, Samata
Judul	: Analisis Pengaruh Pertumbuhan Ekonomi, Indeks Pembangunan Manusia, Aglomerasi, Tingkat Pengangguran Dan Belanja Pemerintah Daerah Terhadap Disparitas Antar Wilayah Kabupaten/Kota Di Provinsi Sulawesi Selatan Tahun 2014-2020

Menyatakan dengan sesungguhnya dan penuh kesadaran bahwa Skripsi ini benar adalah hasil karya sendiri. Jika di kemudian hari terbukti bahwa karya ini merupakan duplikat, tiruan, plagiat, atau dibuat oleh orang lain, sebagian atau seluruhnya, maka skripsi dan gelar yang diperoleh karenanya batal demi hukum. Demikian surat penyataan ini saya buat dengan sebenarnya.

Gowa-Samata, 13 Juli 2022

Penyusun,

Khairul Yusuf
90300118021

UNIVERSITAS ISLAM NEGERI
ALAUDDIN
MAKASSAR

KEMENTERIAN AGAMA RI
UNIVERSITAS ISLAM NEGERI ALAUDDIN MAKASSAR
FAKULTAS EKONOMI DAN BISNIS ISLAM
Kampus I: Jl. St. Alauddin No. 63 Makassar Tlp. (0411) 864924 Fax. 864923
Kampus II: Jl. H. M. Yasin Limpo No. 36 Samata Sungguminasa-Gowa Tlp. (0411) 841879 Fax. 8221400

PENGESAHAN SKRIPSI

Skripsi yang berjudul **"Analisis Pengaruh Pertumbuhan Ekonomi, Indeks Pembangunan Manusia, Aglomerasi, Tingkat Pengangguran Dan Belanja Pemerintah Daerah Terhadap Disparitas Antar Wilayah Kabupaten/Kota Di Provinsi Sulawesi Selatan Tahun 2014-2020"** yang disusun oleh **Khairul Yusuf, NIM. 90300118021,** mahasiswa Jurusan Ilmu Ekonomi pada Fakultas Ekonomi Dan Bisnis Islam, Universitas Islam Negeri Alauddin Makassar, telah diuji dan dipertahankan dalam sidang munaqasyah yang diselenggarakan pada tanggal 13 Juli 2022 bertepatan pada 13 Dzulhijjah 1443 H, dan dinyatakan telah dapat diterima sebagai salah satu syarat untuk memperoleh gelar sarjana ekonomi pada Fakultas Ekonomi dan Bisnis Islam.

Samata-Gowa, Juli 2022
Dzulhijjah 1443 H

DEWAN PENGUJI

Ketua	: Prof. Dr. H. Abustani Ilyas, M.Ag.	(.....)
Sekretaris	: Dr. Amiruddin K, M.EI.	(.....)
Penguji I	: Dr. H. Abd. Wahab, S.E.,M.Si.	(.....)
Penguji II	: Baso Iwang, SE, M.Si, Ph.D	(.....)
Pembimbing I	: Dr. Sitti Aisyah, S.Ag., M.Ag.	(.....)
Pembimbing II	: Ahmad Kafrawi Mahmud, S.Pd., M.Si.	(.....)

Diketahui Oleh:
Dekan Fakultas Ekonomi dan Bisnis Islam
UIN Alauddin Makassar

Prof. Dr. H. Abustani Ilyas, M.Ag.
NIP.19661130 199303 1 003

KATA PENGANTAR

بِسْمِ اللَّهِ الرَّحْمَٰنِ الرَّحِيمِ

Assalamu'alaikum Warahmatullahi Wabarakatuh.

Puji dan syukur penyusun panjatkan kehadirat Allah swt, karena rahmat, keinginan dan hidayah-Nya, sehingga penyusun dapat menyelesaikan skripsi ini. Shalawat dan salam tak lupa penyusun curahkan kepada junjungan Nabi Besar Muhammad saw yang telah yang telah memperjuangkan kehidupan umatnya sehingga umatnya saat ini dapat merasakan indahnya Islam sebagai agama untuk membawa kebahagian dunia dan akhirat. Dengan izin dan kehendak Allah SWT, penyusunan skripsi ini sebagai salah satu persyaratan untuk menyelesaikan Program Sarjana (S1) Jurusan Ilmu Ekonomi Fakultas Ekonomi dan Bisnis Islam Universitas Islam Negeri Alauddin Makassar dapat selesai dengan judul "***Analisis Pengaruh Pertumbuhan Ekonomi, Indeks Pembangunan Manusia, Aglomerasi, Tingkat Pengangguran, dan Belanja Pemerintah Daerah Terhadap Disparitas Antar wilayah Kabupaten/Kota di Provinsi Sulawesi Selatan Tahun 2014-2020***".

Penyusunan skripsi ini terselesaikan dengan adanya kerjasama, bantuan, arahan, bimbingan, dan petunjuk-petunjuk dari berbagai pihak terlibat secara langsung maupun tidak langsung. Terutama kepada kedua orang tua penulis yaitu: Ayahanda Muhammad Yusuf dan Ibunda Nurhaeni yang paling berjasa atas apa yang telah saya capai sampai saat ini, telah mendidik, membesarkan, menyekolahkan saya sampai pada tingkat ini dan tak henti dalam memberikan cinta, kasih sayang, dan do'a yang senantiasa menyertai setiap langkah kaki saya. sehingga dapat menyelesaikan proses perkuliahan ini dengan baik serta

kupersembahkan karya kecil ini sebagai hadiah yang dapat anakmu persembahkan untuk membuat kalian tersenyum, bangga di hari tua dan sebagai balasan atas kerja keras kalian selama ini. Dan tak lupa juga saya menyampaikan penghargaan dan ucapan terimakasih kepada:

1. Prof. H. Hamdan Juhannis, M.A., Ph.D sebagai Rektor UIN Alauddin Makassar dan para wakil Rektor serta seluruh staf dan jajarannya.
2. Prof. Dr. H. Abustani Ilyas, M.Ag. selaku Dekan Fakultas Ekonomi dan Bisnis Islam UIN Alauddin Makassar dan para wakil dekan.
3. Dr. Hasbiullah, S.E., M.Si dan Baso Iwang, S.E., M.Si., Ph.D selaku Ketua dan Sekretaris Jurusan Ilmu Ekonomi Fakultas Ekonomi dan Bisnis Islam atas segala kontribusi, bantuan dan bimbingannya selama ini.
4. Dr. Sitti Aisyah, S.Ag., M.Ag selaku pembimbing I dan Ahmad Kafrawi Mahmud, S.Pd., M.Si selaku pembimbing II yang telah sabar meluangkan waktu ditengah kesibukannya untuk memberikan bimbingan, petunjuk dan arahan dalam penyelesaian skripsi ini.
5. Dr. H. Abdul Wahab selaku penguji I dan Baso Iwang, S.E., M.Si., Ph.D selaku penguji II. Terima kasih atas waktu telah diluangkan, serta kritik dan saran yang membangun dalam penyusunan dan penyelesaian skripsi ini.
6. Seluruh Dosen khususnya di Fakultas Ekonomi dan Bisnis Islam UIN Alauddin Makassar yang telah memberikan ilmunya kepada penyusun selama proses perkuliahan.

7. Seluruh staf bagian akademik, tata usaha, jurusan dan perpustakaan Fakultas Ekonomi Dan Bisnis Islam atas bantuannya dalam pelayanan akademik dan administrasi.
8. Bahrul Ulum Rusydi, S.E.,M.Sc. selaku dosen pembimbing akademik terima kasih yang selalu medukung dan memotivasi setiap kegiatan, serta memeberikan masukan
9. Seluruh staf Badan Pusat Statistik Provinsi Sulawesi Selatan atas pelayanannya selama penyusun dan mengumpulkan data.
10. Seluruh peneliti terdahulu yang telah disebutkan dalam daftar pustaka skripsi ini, terima kasih telah memberikan modal intelektual sebagai sumbangsih yang begitu besar dalam penyusunan skripsi ini.
11. Untuk keluarga, khususnya orang tua, kakak, adik, serta sepupu dan seluruh keluarga yang belum sempat disebutkan satu persatu. Terima kasih atas dukungan dan motivasi kalian.
12. Teman- teman Ilmu Ekonomi A Angkatan 2018 yang sudah bersamai mulai dari awal sampai saat ini, serta untuk kisah yang terukir yang tentu akan menjadi sebuah kisah "tidak" klasik untuk masa depan.
13. Kak Nur, Kak Citra, Kak Nadia, Kak Gilang, Kak Ocang, Kak Abri, serta senior- senior yang tidak sempat penulis sebutkan satu persatu terima kasih telah banyak membantu, memotivasi, menemani, serta menjadi media informasi dan diskusi berbagai hal.
14. Teman seperjuangan penulis di bangku perkuliahan Narti, Supi, Fata, Ica, Amira, Dila, Fira, Meli, Islami, Reski, Widiyah dan semuanya yang tidak

UNIVERSITAS ISLAM NEGERI
ALAUDDIN
M A K A S S A R

sempat saya sebut kan satu persatu. semoga kita bisa sukses kedepannya bersama-sama. Aamiin

15. Teman-temanku Nisa, Inna, Tari, Nurul, Firda yang telah menjadi teman baik dan menjadi saksi perjuangan hidup saya selama kuliah serta telah banyak memberi warna tiap langkah hingga langkah terakhir di 4 tahun ini.
16. Rekan-rekan KKN UIN Alauddin Makassar Angkatan ke-66 Desa Tinambung Kec. Pamboang, Kab. Majene (Maulid, Munira, Mirda, Atmy, Nidar, Ani). Terima kasih atas kebersamaan, suka dan dukanya, kerjasamanya, dan supportnya selama di posko.
17. Staff CDC UIN Alauddin Makassar yang telah memberikan pengalaman dapat merasakan magang di salah satu perusahaan BUMN dan juga meningkatkan pengetahuan dalam persiapan kerja nantinya bagi penulis.
18. Untuk para karyawan-karyawati dari PT. Bank Tabungan Negara (Persero), Tbk. Khususnya Cabang Panakkukang serta KCP Sungguminasa yang telah memberikan pengalaman sangat berharga bagi penulis dalam mempersiapkan diri untuk kedepannya.
19. Dan semua pihak yang telah membantu dalam penyusunan skripsi ini yang tidak dapat penulis sebutkan satu persatu, semoga Allah SWT memberikan balasan atas semua kebaikan dengan yang lebih baik.
20. *The last but not least*, terima kasih untuk orang-orang yang dengan cerdas mengajarkan arti jatuh dan bangun selama 4 tahun perjalanan ini.

Akhirnya dengan segala kerendahan hati, penyusun berharap skripsi ini dapat bermanfaat bagi pihak-pihak yang membutuhkan dan dapat dijadikan

referensi bagi penelitian-penelitian selanjutnya. Penyusun juga menyadari bahwa penulisan skripsi ini masih jauh dari kesempurnaan dan banyak kelemahan, sehingga penyusun tak lupa mengharapkan saran dan kritik atas skripsi ini. Semoga skripsi ini memberi manfaat bagi semua pembaca. Amin.

Gowa, 13 Juli 2022
Penulis,

Khairul Yusuf
90300118021

UNIVERSITAS ISLAM NEGERI
ALAUDDIN
MAKASSAR

DAFTAR ISI

MOTTO DAN PERSEMBAHAN ..... **ii**

PERNYATAAN KEASLIAN SKRIPSI ..... **iii**

PENGESAHAN SKRIPSI ..... **iv**

KATA PENGANTAR .....**v**

DAFTAR ISI ..... **x**

DAFTAR TABEL ..... **xiii**

DAFTAR GRAFIK ..... **xiv**

DAFTAR GAMBAR ..... **xv**

ABSTRAK ..... **xvi**

ABSTRACT ..... **xvii**

BAB 1 PENDAHULUAN **1-19**

A. Latar Belakang Masalah 1
B. Rumusan Masalah 13
C. Tujuan Penelitian 15
D. Manfaat Penelitian 16

BAB II TINJAUAN TEORITIS **17-59**

A. Landasan Teori 17
1. Pembangunan Ekonomi 17
2. Pembangunan Ekonomi Wilayah 20
3. Indeks Williamson 22
4. Disparitas Pembangunan Antarwilayah 23
5. Pertumbuhan Ekonomi 28
6. Indeks Pembangunan Manusia 34
7. Aglomerasi 37
8. Tingkat Pengangguran 41
9. Belanja Pemerintah Daerah.....43

UNIVERSITAS ISLAM NEGERI
ALAUDDIN
M A K A S S A R

B. Penelitian Terdahulu 48
C. Pengaruh Antar Variabel 52
D. Kerangka Teoritis 58
E. Hipotesis 59

BAB III METODOLOGI PENELITIAN 62-74

A. Jenis dan Lokasi Penelitian 62
B. Jenis dan Sumber Data 62
C. Metode Pengumpulan Data 63
D. Metode Analisis Data 64
E. Pengujian Modeling 69
F. Uji *Gauss-Morkov* 70
G. Uji *Goodness of Fit* 71
H. Definisi Operasional Variabel Penelitian 74

BAB IV HASIL PENELITIAN & PEMBAHASAN 76-109

A. Gambaran Umum Objek Penelitian 76
B. Gambaran Umum Variabel Penelitian 80
C. Analisis Regresi Data Panel 91
1. Pemilihan Model Estimasi 91
2. Hasil Estimasi Model Data Panel 94
3. Individual Efek (*Random Effect Model)* 96
D. Uji *Gauss-Markov* 103
1. Uji Normalitas 103
2. Uji Multikolinearitas 104
E. Uji *Goodness of Fit* 104
1. Uji Koefisien Determinan (R^2) 104
2. Uji Signifikansi Parsial (t-Statistik) 105
3. Uji Signifikansi Simultan (Uji F-Simultan) 107
F. Pembahasan 109
1. Analisis Pengaruh Pertumbuhan Ekonomi (PDRB) Terhadap Disparitas Antar Wilayah di Provinsi Sulawesi Selatan 109

2. Analisis Pengaruh Indeks Pembangunan Manusia Terhadap Disparitas Antar Wilayah di Provinsi Sulawesi Selatan 110
3. Analisis Pengaruh Aglomerasi Terhadap Disparitas Antar Wilayah Kabupaten/Kota di Provinsi Sulawesi Selatan 113
4. Analisis Pengaruh Tingkat Pengangguran Terhadap Disparitas Antar Wilayah di Provinsi Sulawesi Selatan 115
5. Analisis Pengaruh Belanja Pemerintah Daerah Terhadap Disparitas Antar Wilayah di Provinsi Sulawesi Selatan 117

BAB V PENUTUP 120-121

A. Kesimpulan 120
B. Saran 121

DAFTAR PUSTAKA 122

LAMPIRAN 128

UNIVERSITAS ISLAM NEGERI
ALAUDDIN
MAKASSAR

DAFTAR TABEL

Tabel 1.1 : Laju Pertumbuhan Ekonomi Menurut Kabupaten/Kota di Provinsi Sulawesi Selatan Tahun 2015-2020 (%) 6
Tabel 2.1 : Penelitian Terdahulu 48
Tabel 4.1 : Laju Pertumbuhan Ekonomi Menurut Kabupaten/Kota di Provinsi Sulawesi Selatan Tahun 2014-2020 (Persen) 80
Tabel 4.2 : Indeks Williamson se Provinsi Sulawesi Selatan Tahun 2014-2020...81
Tabel 4.3 : PDRB Kabupaten/Kota Atas Dasar Harga Konstan Kabupaten/Kota di Provinsi Sulawesi Selatan Tahun 2014-2020 (Milyar Rupiah) 83
Tabel 4.4 : Indeks Pembangunan Manusia (IPM) Kabupaten/Kota di Provinsi Sulawesi Selatan Tahun 2014-2020 86
Tabel 4.5 : Perkembangan Aglomerasi Kabupaten/Kota di Provinsi Sulawesi Selatan Tahun 2014-2020 87
Tabel 4.6 : Tingkat Pengangguran Terbuka (TPT) Kabupaten/Kota di Provinsi Sulawesi Selatan Tahun 2014-2020 (Persen) 89
Tabel 4.7 : Hasil Uji *Likelihood Ratio* 92
Tabel 4.8 : Hasil Uji *Hausman Test* 93
Tabel 4.9 : Hasil Estimasi Data Panel dengan Pendekatan *Random Effect Model* 94
Tabel 4.10 : Hasil Individual Effects (*Random Effect Model*) 97
Tabel 4.11 : Hasil Uji Multikolinearitas 104
Tabel 4.12 : Hasil Koefisien Determinan (R^2) 105
Tabel 4.13 : Hasil Uji Signifikansi Parsial 105
Tabel 4.14 : Hasil Uji F- Simultan 108

UNIVERSITAS ISLAM NEGERI
ALAUDDIN
MAKASSAR

DAFTAR GRAFIK

Grafik 1.1 : Perkembangan Indeks Williamson di Provinsi Sulawesi Selatan Tahun 2015-2020 3
Grafik 1.2 : PDRB Atas Dasar Harga Konstan Menurut Kabupaten/Kota di Provinsi Sulawesi Selatan Tahun 2015-2020 (Juta Rupiah) 5
Grafik 4.1 : Jumlah Penduduk Kabupaten/Kota di Provinsi Sulawesi Selatan Tahun 2014-2020 78
Grafik 4.2 : Perkembangan Indeks Williamson di Provinsi Sulawesi Selatan Tahun 2014-2020 82
Grafik 4.3 : Urutan Nilai Rata-Rata PDRB ADHK Kabupaten/Kota di Provinsi Sulawesi Selatan Tahun 2014-2020 84
Grafik 4.4 : Realisasi Belanja Pemerintah Kabupaten/Kota di Provinsi Sulawesi Selatan Tahun 2014-2020 91

UNIVERSITAS ISLAM NEGERI
ALAUDDIN
MAKASSAR

DAFTAR GAMBAR

Gambar 2.1 : Kerangka Berpikir 59
Gambar 4.1 : Peta Administrasi Provinsi Sulawesi Selatan 76
Gambar 4.2 : Hasil Uji Normalitas 104

UNIVERSITAS ISLAM NEGERI
ALAUDDIN
M A K A S S A R

ABSTRAK

Nama : Khairul Yusuf

Nim : 90300118021

Judul : Analisis Pengaruh Pertumbuhan Ekonomi, Indeks Pembangunan Manusia, Aglomerasi, Tingkat Pengangguran Dan Belanja Pemerintah Daerah Terhadap Disparitas Antar Wilayah Kabupaten/Kota Di Provinsi Sulawesi Selatan Tahun 2014-2020

Penelitian ini dilakukan dengan tujuan untuk menganalisis besar pengaruh pertumbuhan ekonomi, indeks pembangunan manusia, aglomerasi, tingkat pengangguran dan belanja pemerintah daerah terhadap disparitas antarwilayah kabupaten/kota di Provinsi Sulawesi Selatan Tahun 2014-2020.

Jenis penelitian ini adalah penelitian kuantitatif serta menggunakan data sekunder berupa data panel yang diperoleh dari Badan Pusat Statistik Provinsi Sulawesi Selatan. Disparitas antarwilayah yang diukur dengan menggunakan Indeks Williamson. Metode analisis data yang digunakan adalah Analisis Regresi Data Panel dengan pendekatan Random Effect Model (REM) sebagai model terbaik.

Berdasarkan hasil penelitian analisis regresi data panel dengan pendekatan REM menunjukkan bahwa variabel pertumbuhan ekonomi dan belanja pemerintah daerah berpengaruh secara negatif dan signifikan terhadap disparitas antarwilayah, variabel indeks pembangunan manusia dan tingkat pengangguran tidak berpengaruh terhadap disparitas antarwilayah, serta variabel aglomerasi berpengaruh secara positif dan signifikan terhadap disparitas antarwilayah. Secara bersama-sama, variabel pertumbuhan ekonomi, indeks pembangunan manusia, aglomerasi, tingkat pengangguran dan belanja pemerintah daerah berpengaruh terhadap disparitas antarwilayah kabupaten/kota di Provinsi Sulawesi Selatan tahun 2014-2020.

Kata Kunci : *Disparitas; Pertumbuhan Ekonomi; Indeks Pembangunan Manusia; Aglomerasi; Tingkat Pengangguran;*

UNIVERSITAS ISLAM NEGERI
ALAUDDIN
MAKASSAR

ABSTRACT

Name : Khairul Yusuf

Nim : 90300118021

Title : Analysis of the Effect of Growth, Human Development Index, Agglomeration, Unemployment Rates and Local Government Expenditures on Disparities Between Regencies/Cities in South Sulawesi Province 2014-2020

This study was conducted with the aim of analyzing the effect of economic growth, human development index, agglomeration, unemployment rate and local government spending on disparities between districts/cities in South Sulawesi Province in 2014-2020.

This type of research is quantitative research and uses secondary data in the form of panel data obtained from the Central Statistics Agency of South Sulawesi Province. Regional disparities as measured by the Williamson Index. The data analysis method used is Panel Data Regression Analysis with the Random Effect Model (REM) approach as the best model.

Based on the results of panel data regression analysis using the REM approach, it shows that the variables of economic growth and local government spending have a negative and significant effect on inter-regional disparities, the human development index variable and the unemployment rate have no effect on inter-regional disparities, and agglomeration variables have a positive and significant effect on regional disparities. Taken together, the variables of economic growth, human development index, agglomeration, unemployment rate and local government spending affect the disparity between districts/cities in South Sulawesi Province in 2014-2020.

Keywords: *Disparity; Economic growth; Human Development Index; Agglomeration; Unemployment Rate;*

UNIVERSITAS ISLAM NEGERI
ALAUDDIN
MAKASSAR

BAB 1

PENDAHULUAN

A. Latar Belakang

Pembangunan pada hakikatnya bersifat multidimensi yang mengimplikasikan beragam perubahan vital dalam hubungan antar individu, nilai sosial serta komponen yang mengatur perilaku masyarakat, selain untuk memacu laju perekonomian, pengurangan disparitas, dan pengentasan kemiskinan (Todaro, 2007 dalam Nurhuda, 2013). Semakin baik peningkatan ekonomi maka semakin baik kemakmuran masyarakat sehingga menjadi tolak ukur kesuksesan suatu negara.

Dalam memupuk tingkat hidup suatu masyarakat, diperlukan adanya peningkatan ekonomi dan pemerataan capaian pembangunan. Namun kenyataannya, laju ekonomi yang pesat, jika tidak sepadan dengan pemerataan akan memperlebar adanya kesenjangan pada setiap daerah.

Disparitas antarwilayah merupakan kondisi yang lumrah dalam kegiatan ekonomi daerah bahkan negara. Disparitas ini dipicu oleh antara lain adanya perbedaan potensi daerah yang besar, perbedaan keadaan demografis dan ketenagakerjaan, keadaan sosial budaya antarwilayah serta kurang lancarnya mobilitas antar daerah. Dari perbedaan tersebut mengakibatkan kemampuan setiap daerah untuk mengembangkan daerahnya masing-masing juga berbeda.

Maka dari itu, tiap- tiap wilayah kebanyakan sering dijumpai wilayah yang relatif maju dan wilayah tertinggal (Sjafrizal, 2017: 192).

Adanya pembangunan yang tidak merata ini disebabkan oleh salah satunya kekuasaan pemerintahan yaitu pemusatan kewenangan politik serta administrasi ada di pemerintah pusat, oleh karenanya, dalam menurunkan kesenjangan, maka kekuasaan yang dulu ada di pemerintah pusat kini terdesentralisasi, yang mengarah pada kewenangan daerah otonom untuk mengelola daerah kekuasaannya dengan berdasarkan asas otonomi (Ayu Arsita, 2018).

Berdasarkan UU No. 32 Tahun 2004 yang tertera pada Pasal 1 Ayat 5, bahwa Otonomi Daerah adalah Hak, wewenang, dan kebijakan daerah otonom untuk mengatur dan mengurus sendiri urusan pemerintahan dan kepentingan masyarakat setempat sesuai dengan peraturan perundang-undangan, sehingga pelaksanaan otonomi daerah dapat membawa pengaruh baik sehingga dapat mendorong laju perekonomian daerah dengan distribusi pendapatan yang merata.

Namun, pada realisasinya tergantung pada kondisi tingkat pendapatan dari tiap daerah. Hal ini disebabkan kesulitan daerah saat mengelola dana daerahnya secara tepat dan juga ada sistem administratif yang buruk, serta rendahnya kekuatan redistribusi sumber daya antarwilayah di dalam satu provinsi, sehingga akan membatasi pembangunan ekonomi daerah serta dapat meningkatkan disparitas wilayah (Kurniawan & Sugiyanto, 2013).

Provinsi Sulawesi Selatan adalah satu di antara provinsi di Indonesia yang mempunyai 24 kabupaten/kota yaitu 21 kabupaten dan 3 kota yang tentu di tiap

wilayah tersimpan kelebihan dan kekurangan yang berbeda-beda, sehingga menciptakan terjadinya disparitas.

Untuk mengukur besarnya disparitas wilayah dapat diukur dengan menggunakan Indeks Williamson. Ukuran disparitas ini pertama kali diperkenalkan pada tahun 1966 oleh *Jeffrey G. Williamson* sebagai pengguna awal dan digunakan untuk mengukur suatu variasi, dan hingga saat ini indeks tersebut digunakan dalam mengukur disparitas pembangunan antarwilayah. (Sjafrizal, 2008).

Informasi- informasi yang dibutuhkan untuk mengukur Indeks Williamson adalah dengan pendapatan per kapita untuk setiap kabupaten/kota dan jumlah populasi tiap kabupaten/kota. Sebagai indikator bahwa apabila nilai Indeks Williamson > 0,5 berarti dapat dikatakan pemerataan sangat timpang (disparitas tinggi). Namun apabila nilai Indeks Williamson < 0,5 menunjukkan disparitas sedang atau pemerataan pembangunan relatif tinggi atau merata (BPS, 2021).

Grafik 1.1
Perkembangan Indeks Williamson di Provinsi Sulawesi Selatan Tahun 2015-2020

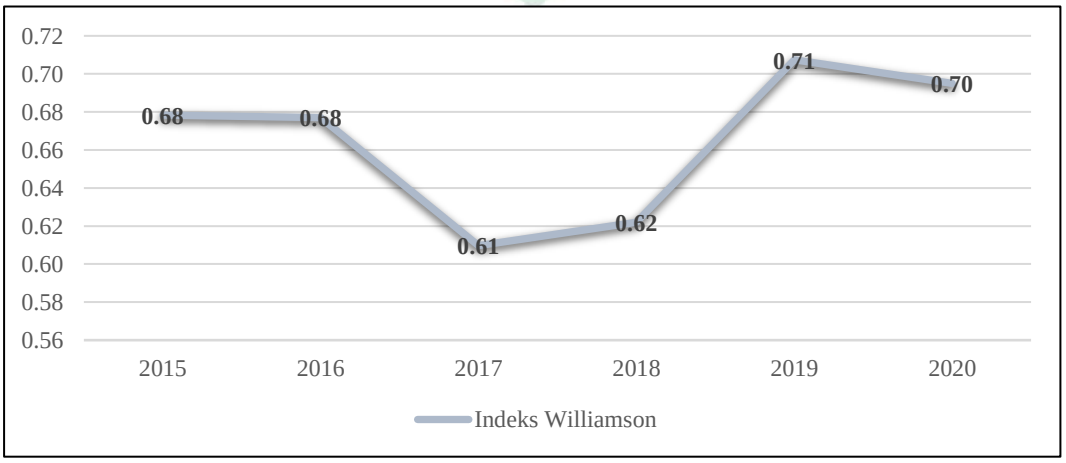

Sumber : BPS Sulawesi Selatan, 2021 (diolah)

Berdasarkan grafik 1.1, perkembangan Indeks Williamson selama periode 2015-2020 menunjukkan tren yang fluktuatif. Hal ini terlihat bahwa pada periode 2017 mengalami penurunan sebanyak 0,61, lalu meningkat di periode 2019 sebanyak 0,71 dengan rata-rata Indeks Williamson pada periode 2015-2020 sebesar 0,7. Hal tersebut mengindikasikan bahwa disparitas pembangunan yang terjadi di Provinsi Sulawesi Selatan tergolong masih sangat tinggi dan masih belum meratanya pembangunan antarwilayah.

Berdasarkan Rencana Pembangunan Jangka Menengah Daerah (RPJMD) Provinsi Sulawesi Selatan Tahun 2018-2023, disparitas regional merupakan salah satu isu utama yang kini masih perlu dibenahi. Terlihat pada Indeks Williamson Provinsi Sulawesi Selatan yang menunjukkan nilai indeks yang masih sangat tinggi yang hampir mendekati angka satu atau berada diatas 0,5, sehingga belum menunjukkan adanya pemerataan pembangunan antar daerah.

Menurut Lili (2008), mengemukakan bahwa peningkatan kesejahteraan masyarakat membutuhkan pertumbuhan ekonomi yang lebih cepat dan pemerataan distribusi pendapatan. Pertumbuhan ekonomi ini diukur dengan menggunakan Produk Domestik Regional Bruto (PDRB) dan laju pertumbuhannya atas dasar harga konstan. Pertumbuhan ekonomi yang pesat akan menyebabkan disparitas distribusi pendapatan. Hal ini dikarenakan tidak memperhatikan apakah pertumbuhan tersebut mengalami peningkatan yang lebih besar atau lebih kecil dari perubahan struktur ekonomi atau pertumbuhan penduduk.

Menurut Angelia (2010), juga berpendapat bahwa perekonomian suatu daerah dikatakan mengalami pertumbuhan yang meningkat apabila tingkat kegiatan

ekonominya lebih tinggi dari yang dicapai pada periode sebelumnya. Dengan meningkatnya pertumbuhan ekonomi, hal ini tidak selalu diikuti dengan pemerataan.

Perkembangan PDRB berdasarkan harga konstan tahun 2010 antar kabupaten/kota di Provinsi Sulawesi Selatan dapat dilihat pada grafik 1.2 sebagai berikut:

Grafik 1.2
PDRB Atas Dasar Harga Konstan Menurut Kabupaten/Kota di Provinsi Sulawesi Selatan Tahun 2015-2020 (Juta Rupiah)

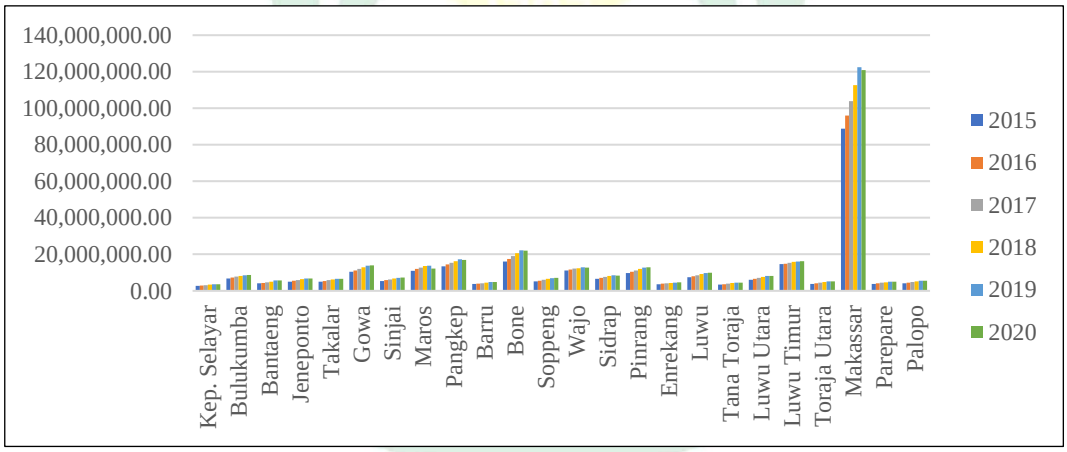

Sumber : BPS Sulawesi Selatan, 2021 (diolah)

Pendapatan atas harga konstan untuk mengetahui pertumbuhan ekonomi dan memberikan evaluasi tentang kinerja pembangunan secara nyata pada suatu wilayah (BPS, 2021). Terlihat pada grafik 1.2, bahwa nilai PDRB berdasarkan wilayah Sulawesi Selatan selama periode 2015-2020 menunjukkan masih terdapat jarak yang cukup signifikan antara besaran PDRB antar kabupaten/kota. Terlihat pada grafik bahwa nilai PDRB tertinggi terdapat di daerah Makassar, Bone, dan Pangkep. Kemudian nilai PDRB terendah terdapat di Kepulauan Selayar, Barru,

dan Enrekang. Adanya perbedaan PDRB tertinggi dan terendah yang sangat mencolok mengindikasikan adanya disparitas antarwilayah.

Tabel 1.1
Laju Pertumbuhan Ekonomi Menurut Kabupaten/Kota di Provinsi Sulawesi Selatan Tahun 2015 – 2020 (%)

Kabupaten/Kota	Laju Pertumbuhan Ekonomi						Rata-Rata
	2015	2016	2017	2018	2019	2020	
Kepulauan Selayar	8.83	7.35	7.61	8.75	7.68	-1.78	6.41
Bulukumba	5.62	6.77	6.89	5.05	5.49	0.43	5.04
Bantaeng	6.64	7.39	7.31	8.13	10.75	0.52	6.79
Jeneponto	6.54	8.32	8.25	6.29	5.47	0.16	5.84
Takalar	8.42	9.61	7.37	6.66	6.87	-0.61	6.39
Gowa	6.79	7.57	7.21	7.14	7.46	1.76	6.32
Sinjai	7.55	7.09	7.23	7.44	6.12	1.55	6.16
Maros	8.44	9.5	6.81	6.19	1.24	-10.87	3.55
Pangkep	7.63	8.31	6.6	4.77	6.41	-1.69	5.34
Barru	6.32	6.01	6.48	7.11	7.41	0.87	5.70
Bone	8.3	9.01	8.41	8.91	7.01	-0.25	6.90
Soppeng	5.11	8.11	8.29	8.11	7.69	2.19	6.58
Wajo	7.06	4.96	5.21	1.08	4.06	-1.17	3.53
Sidrap	8.03	8.77	7.09	5.02	4.65	-0.59	5.50
Pinrang	8.24	7.44	7.84	6.91	6.53	0.44	6.23
Enrekang	6.91	7.63	6.84	3.26	5.43	1.25	5.22
Luwu	7.26	7.88	6.79	6.86	6.26	1.3	6.06
Tana Toraja	6.85	7.29	7.47	7.89	7.22	-0.28	6.07
Luwu Utara	6.67	7.49	7.6	8.39	7.11	-0.59	6.11
Luwu Timur	6.42	1.58	3.07	3.39	1.17	1.46	2.85
Toraja Utara	7.76	8.01	8.22	8.07	7.56	0.17	6.63
Makassar	7.55	8.03	8.2	8.42	8.79	-1.27	6.62
Pare Pare	6.3	6.87	6.98	5.58	6.65	-0.08	5.38
Palopo	6.47	6.95	7.17	7.52	6.75	0.45	5.89
Sulawesi Selatan	**7.19**	**7.42**	**7.21**	**7.04**	**6.91**	**-0.71**	**5.84**
Nasional	**5.03**	**5.71**	**5.07**	**5.17**	**5.02**	**-2.07**	**4,69**

Sumber : BPS Sulawesi Selatan, 2021 (diolah)
**) Angka Sementara*
***) Angka Sangat Sementara*

Dari tabel 1.1, dilihat tingkat pertumbuhan PDRB ADHK pada Provinsi Sulawesi Selatan sejak lima tahun belakangan terhitung pada periode 2015 -2020 mengalami tren penurunan fluktuatif. Sehinga menunjukkan bahwa ketidakmerataan perekonomian serta kontribusi seluruh masyarakat dalam proses

ekonomi. Dari kondisi tersebut menunjukkan bahwa masih terjadi disparitas antarwilayah di Provinsi Sulawesi Selatan. Sehingga mengindikasikan tingginya perekonomian pada suatu daerah belum menggambarkan meningkatnya serta meratanya taraf hidup masyarakat. apalagi tingkat perekonomian yang pesat tidak serta merta diikuti peningkatan pendapatan yang merata di sebagian masyarakat (Todaro, 2004).

Perbedaan kondisi demografi di suatu wilayah juga mempengaruhi disparitas wilayah. Dalam mengetahui mutu sumber daya manusia biasanya dapat dihitung menggunakan Indeks Pembangunan Manusia (IPM). IPM yang semakin tinggi, akan tercerminkan tingkat potensi masyarakat serta merangsang pendapatan masyarakat pada suatu daerah, akan tetapi hal tersebut juga dapat menimbulkan disparitas karena setiap daerah memiliki nilai IPM yang berbeda-beda (Gabriel et al., 2021).

Menurut Islami (2018), mengatakan bahwa besar atau kecilnya nilai IPM akan berdampak pada tingkat produktivitas masyarakat, semakin kecil nilai IPM maka akan semakin rendah pula tingkat produktivitas penduduk, dan rendahnya produktivitas akan berdampak buruk pada pendapatan. sebaliknya, semakin besar nilai IPM maka semakin tinggi pula tingkat produktivitas masyarakat, sehingga mendorong tingginya pendapatan masyarakat, yang akhirnya menyebabkan ketidakmerataan pembangunan dan jika dibiarkan terus maka akan memperlebar disparitas wilayah yang ada.

Selain itu, tingginya konsentrasi kegiatan ekonomi atau aglomerasi di suatu daerah juga dapat menjadi faktor yang menyebabkan suatu daerah terjadi disparitas.

Daerah dengan memiliki aglomerasi tinggi condong perekonomiannya lebih pesat bila dibandingkan dengan daerah yang cenderung memiliki aglomerasi yang relatif rendah, (Subandi, 2012).

Menurut Rahmawati & Romziatin, (2020), konsentrasi kegiatan ekonomi secara langsung akan meningkatnya disparitas pembangunan dan daerah dengan konsentrasi industri tinggi akan cenderung laju pertumbuhan perekonomiannya akan lebih pesat. Di wilayah perkotaan biasanya berkembang kawasan industri lebih strategis dan memiliki produktivitas tinggi, sehingga masalah disparitas pembangunan dapat terjadi karena adanya konsentrasi industri. (Ria et al., 2019).

Selain proses pembangunan dan pertumbuhan ekonomi, kondisi demografi serta konsentrasi kegiatan ekonomi, perbedaan laju perekonomian serta perbedaan struktur demografi dan ketenagakerjaan, salah satunya adalah pengangguran, juga dapat menimbulkan terjadinya disparitas wilayah (Dhyatmika, 2013).

Pengangguran adalah keadaan seseorang yang belum mendapatkan pekerjaan, dan hal tersebut termasuk salah satu problem ekonomi makro yang dapat membawa dampak yang buruk bagi taraf hidup serta tekanan psikologis masyarakat (Curatman, 2010 : 96).

Tingkat pengangguran yang semakin tinggi akan berpengaruh pada rendahnya produktivitas serta akan berimplikasi pada turunnya pertumbuhan ekonomi pada wilayah yang bersangkutan sedangkan daerah lain terjadi peningkatan tingkat kesejahteraan. Sehingga hal tersebut dapat menyebabkan tingginya disparitas wilayah. Tingkat pengangguran dapat diukur dengan perbandingan besaran penduduk pencari kerja dengan jumlah angkatan kerja, dan

kemudian hasil perhitungan tersebut dikenal dengan tingkat pengangguran terbuka (TPT). TPT bertujuan untuk mengetahui besaran rasio pengangguran sebagai bahan evaluasi bagi pemerintah.

Peranan pemerintah juga menjadi elemen utama dalam untuk mengatasi disparitas wilayah. Menurut Dhyatmika & Atmanti (2013), fungsi serta peranan pemerintah dalam hal ini dikaji melalui belanja pemerintah, belanja pemerintah merupakan faktor paling utama bagi perkembangan perekonomian daerah. Belanja pemerintah yang semakin besar akan membawa dampak baik pada perekonomian. Pengeluaran yang dilakukan oleh pemerintah melalui berbagai kegiatan produktivitas akan membawa dampak baik pada peningkatan ekonomi. Sebaliknya, apabila jumlah belanja pemerintah tidak terdistribusi secara merata akan menimbulkan terjadinya disparitas pembangunan wilayah.

Mengacu pada Surat Keputusan Mendagri No. 29 Tahun 2002 Pengeluaran daerah terdiri dari 2 jenis yaitu pengeluaran Belanja Tidak Langsung dan Belanja Langsung, sedangkan format lama terdiri dari pengeluaran rutin dan pengeluaran pembangunan. Belanja langsunig merupakan pengeluaran yang berhubungan dengan penyelenggaraan program atau kegiatan secara langsung, sedangkan belanja tidak langsung yaitu pengeluaran yang tidak berhubungan langsung dengan pelaksanaan program. Belanja langsung terdiri dari belanja pegawai, belanja barang dan jasa, serta belanja modal.

Kemudian, belanja tidak langsung terdiri dari belanja pegawai, bantuan sosial,hibah, belanja bunga, belanja bantuan keuangan kepada provinsi/kabupaten/kota, bagi hasil kepada provinsi/kabupaten/kota, dan belanja

tidak terduga. Pengeluaran pemerintah tersebut diharapkan dapat mendongkrak pertumbuhan ekonomi daerah sehingga mampu mengatasi masalah disparitas wilayah.

Berdasarkan data dari BPS, belanja pemerintah kabupaten/kota se Sulawesi Selatan dari lima tahun sebelumnya selama periode 2014-2020, memperlihatkan tren yang cenderung mengalami peningkatan, hal ini mengindikasi bahwa meningkatnya peranan pemerintah dalam sektor ekonomi. Pada tahun 2015 sebesar 33.557.316.320. akan tetapi, pada tahun 2017, tren mengalami penurunan yaitu 1,2 % dari tahun 2016. Kemudian, periode 2018 mulai menunjukkan kenaikan hingga pada tahun 2020 dengan belanja pemerintah daerah sebesar 36.092,126525.

Belanja daerah di Provinsi Sulawesi Selatan yang terus mengalami peningkatan mengindikasi bahwa peranan pemerintah dalam memberikan suntikan pada perekonomian juga cukup besar. Menurut pandangan Dumairy, bahwa peranan pemerintah adalah menghabiskan banyak dana dalam belanja untuk mengalokasikan dana bukan untuk menjalankan sistem pemerintahan saja, akan tetapi juga dialokasikan dalam pembangunan ekonomi. Dengan adanya belanja pemerintah, maka dalam proses pembangunan akan berjalan lancar dan disparitas pembangunan antarwilayah dapat berkurang (Mansyur, dkk, 2021).

Dalam pandangan ekonomi Islam berkenaan dengan situasi ekonomi yang dibentuk oleh prinsip ajaran Islam, ekonomi dapat memberikan solusi untuk masalah kebijakan yang berpihak kepada kemaslahatan serta kesenjangan ekonomi umat. Salah satu bentuk ketidakadilan dalam perekonomian adalah terjadinya disparitas. Dalam ekonomi Islam, upaya mengatasi disparitas adalah dengan

distribusi kekayaan yang berkeadilan (Huda, dkk, 2017). Kebijakan distribusi dalam sistem ekonomi Islam menjunjung tinggi nilai keadilan berdasarkan konsep distribusi dalam QS Al- Hasyr 59:7.

مَّآ أَفَآءَ ٱللَّهُ عَلَىٰ رَسُولِهِۦ مِنْ أَهْلِ ٱلْقُرَىٰ فَلِلَّهِ وَلِلرَّسُولِ وَلِذِى
ٱلْقُرْبَىٰ وَٱلْيَتَٰمَىٰ وَٱلْمَسَٰكِينِ وَٱبْنِ ٱلسَّبِيلِ كَىْ لَا يَكُونَ دُولَةًۢ
بَيْنَ ٱلْأَغْنِيَآءِ مِنكُمْ ۚ وَمَآ ءَاتَىٰكُمُ ٱلرَّسُولُ فَخُذُوهُ وَمَا نَهَىٰكُمْ عَنْهُ
فَٱنتَهُوا۟ ۚ وَٱتَّقُوا۟ ٱللَّهَ ۖ إِنَّ ٱللَّهَ شَدِيدُ ٱلْعِقَابِ ﴿٧﴾

Terjemahnya :

> "Apa saja harta rampasan (fay') yang diberikan Allah kepada rasul-Nya yang berasal dari penduduk kota-kota, maka adalah untuk Allah, rasul, kerabat (rasul), anak-anak yatim, orang- orang miskin dan orang-orang yang dalam perjalanan, supaya harta itu jangan hanya beredar di antara orang-orang kaya saja di antara kamu. Apa yang diberikan rasul kepadamu, maka terimalah dia. Dan apa yang dilarangnya bagimu maka tinggalkanlah; dan bertakwalah kepada Allah. Sesungguhnya Allah sangat keras hukuman-Nya" (Al-Jumanatul 'Ali: 546).

Menurut Quraish Shihab, ayat ini dimaksudkan untuk menegaskan bahwa harta tidak boleh hanya menjadi milik sekelompok orang atau kekayaan tidak boleh hanya diakumulasikan pada suatu kelompok saja. Harta benda harus beredar dalam masyarakat agar dapat dinikmati oleh semua anggota masyarakat dengan tetap mengakui hak kepemilikan dan melarang monopoli. Karena Islam menyatakan bahwa kekayaan memiliki fungsi sosial (Shihab, 2002).

Berbagai riset mengenai disparitas pembangunan antarwilayah oleh peneliti dan setiap risetnya membuktikan hasil yang berbeda-beda. Seperti riset yang dilakukan oleh Yusica, dkk (2018), yang membuktikan bahwa pertumbuhan ekonomi memiliki hubungan negatif terhadap disparitas wilayah. Selanjutnya

hasil riset oleh Julia, dkk (2020), yang membuktikan bahwa variabel indeks pembangunan manusia (IPM) memiliki hubungan positif dan berpengaruh secara signifikan terhadap disparitas pembangunan antarwilayah.

Kemudian hasil riset oleh Kurniawan & Sugiyanto, (2013), yang membuktikan bahwa aglomerasi memiliki hubungan positif dan berpengaruh secara signifikan terhadap disparitas pembangunan antarwilayah dan hasil riset yang dilakukan oleh Zusanti, dkk (2018), yang berkesimpulan bahwa tingkat pengangguran terbuka memiliki hubungan positif serta berpengaruh signifikan terhadap disparitas antarwilayah. Serta riset lain juga dilakukan oleh Sambodo, (2020), yang menunjukkan bahwa belanja daerah memiliki pengaruh yang signifikan terhadap disparitas wilayah.

Pembangunan dalam lingkup regional memang tidak selalu merata dan selama ini disparitas antarwilayah masih menjadi masalah yang serius. Tingginya pertumbuhan ekonomi, indeks pembangunan manusia yang baik serta meningkatnya belanja pemerintah daerah, tampaknya belum mengindikasikan adanya pembangunan yang merata. Dan juga konsentrasi kegiatan ekonomi dan tingginya angka pengangguran pada suatu wilayah juga dapat mendorong terjadinya disparitas antarwilayah. Oleh karena itu, penting untuk melakukan studi ketimpangan mengingat disparitas merupakan tolak ukur keberhasilan pembangunan suatu daerah, sehingga perlu adanya penelitian mendalam terkait disparitas pembangunan antarwilayah di Provinsi Sulawesi Selatan agar dapat menyajikan informasi krusial untuk mendukung pemerintah saat membuat strategi ekonomi dalam mengatasi permasalahan tersebut. Dari berbagai permasalahan yang

telah dijabarkan, sehingga penulis ingin menganalisis kondisi tersebut dengan mengangkat penelitian yang berjudul "**Analisis Pengaruh Pertumbuhan Ekonomi, Indeks Pembangunan Manusia, Aglomerasi, Tingkat Pengangguran dan Belanja Pemerintah Daerah Terhadap Disparitas Antarwilayah Kabupaten/Kota di Provinsi Sulawesi Selatan Tahun 2014-2020**."

B. Rumusan Masalah

Provinsi Sulawesi Selatan merupakan provinsi dengan tingkat perekonomian yang terbilang baik. Kondisi tersebut dapat ditinjau dari laju pertumbuhan ekonomi Sulawesi Selatan yang menunjukkan tren yang fluktuatif dari 5 tahun terakhir, selanjutnya apabila melihat dari keadaan populasi dan mutu sumber daya manusia yang diukur menggunakan Indeks Pembangunan Manusia juga menunjukkan tren meningkat dan berada pada kategori tinggi. Namun, disparitas pembangunan yang ada terjadi di Provinsi Sulawesi Selatan masih termasuk kategori timpang, terlihat dari nilai indeks ketimpangan williamson sebesar 0,686, sehingga menunjukkan bahwa pembangunan antarwilayah yang terjadi di Provinsi Sulawesi Selatan belum sepenuhnya merata serta banyaknya daerah di Provinsi Sulawesi Selatan yang termasuk dalam kategori daerah tertinggal.

Selain itu, variasi laju pertumbuhan dan perbedaan demografi dan kondisi ketenagakerjaan yang termasuk di dalamnya adalah pengangguran, masih cukup tinggi. Hal ini terlihat dari tingkat pengangguran Sulawesi Selatan dari 5 tahun terakhir menunjukkan perubahan yang bervariasi. Dan juga masih tingginya

pemusatan kegiatan ekonomi di suatu daerah juga akan memperluas disparitas antarwilayah di Provinsi Sulawesi Selatan.

Peranan pemerintah dalam perekonomian di Provinsi Sulawesi Selatan di tinjau dari alokasi belanja pemerintah daerah merupakan faktor pendukung proses pembangunan serta berdampak pada perekonomian. Ditinjau dari belanja pemerintah daerah Sulawesi Selatan dari lima tahun terakhir yang terus meningkat, sehingga diharapkan dapat berimplikasi pada pengurangan disparitas pembangunan antarwilayah di Provinsi Sulawesi Selatan.

Berdasarkan uraian di atas, yang telah dikemukakan sebelumnya, maka rumusan masalah pada penelitian ini adalah:

1. Bagaimana Pengaruh Pertumbuhan Ekonomi Terhadap Disparitas Pembangunan Antarwilayah Kabupaten/Kota Di Provinsi Sulawesi Selatan Tahun 2014-2020?
2. Bagaimana Pengaruh Indeks Pembangunan Manusia Terhadap Disparitas Pembangunan Anta rwilayah Kabupaten/Kota Di Provinsi Sulawesi Selatan Tahun 2014-2020?
3. Bagaimana Pengaruh Aglomerasi Terhadap Disparitas Pembangunan Antarwilayah Kabupaten/Kota Di Provinsi Sulawesi Selatan Tahun 2014-2020?
4. Bagaimana Pengaruh Tingkat Pengangguran Terhadap Disparitas Pembangunan Antarwilayah Kabupaten/Kota Di Provinsi Sulawesi Selatan Tahun 2014-2020?

5. Bagaimana Pengaruh Belanja Pemerintah Daerah Terhadap Disparitas Pembangunan Antarwilayah Kabupaten/Kota Di Provinsi Sulawesi Selatan Tahun 2014-2020?

C. Tujuan Penelitian

Tujuan dari penelitian ini adalah :

1. Menganalisis Pengaruh Pertumbuhan Ekonomi Terhadap Disparitas Pembangunan Antarwilayah Kabupaten/Kota Di Provinsi Sulawesi Selatan Tahun 2014-2020
2. Menganalisis Pengaruh Indeks Pembangunan Manusia Terhadap Disparitas Pembangunan Antarwilayah Kabupaten/Kota Di Provinsi Sulawesi Selatan Tahun 2014-2020
3. Menganalisis Pengaruh Aglomerasi Terhadap Disparitas Pembangunan Antarwilayah Kabupaten/Kota Di Provinsi Sulawesi Selatan Tahun 2014-2020
4. Menganalisis Pengaruh Tingkat Pengangguran Terhadap Disparitas Pembangunan Antarwilayah Kabupaten/Kota Di Provinsi Sulawesi Selatan Tahun 2014-2020
5. Menganalisis Pengaruh Belanja Pemerintah Daerah Terhadap Disparitas Pembangunan Antarwilayah Kabupaten/Kota Di Provinsi Sulawesi Selatan Tahun 2014-2020

UNIVERSITAS ISLAM NEGERI
ALAUDDIN
M A K A S S A R

D. Manfaat Penelitian

Berdasarkan tujuan penelitian, maka adapun manfaat dari penelitian ini adalah :

1. Bagi Pemerintah, hasil penelitian ini diharapkan dapat menjadi bahan acuan pengambilan keputusan terkait kebijakan yang dapat mengurangi disparitas pembangunan antarwilayah di Provinsi Sulawesi Selatan.
2. Bagi Akademik, penelitian ini dapat dijadikan sebagai tambahan wawasan dan pengetahuan, serta sebagai sumber referensi untuk penelitian terkait.

UNIVERSITAS ISLAM NEGERI
ALAUDDIN
MAKASSAR

BAB II

TINJAUAN TEORITIS

A. *Landasan Teori*

1. Pembangunan Ekonomi

` Menurut Sukirno (2016), mengartikan pembangunan ekonomi sebagai pertumbuhan ekonomi yang disertai dengan perubahan struktur dan model kegiatan ekonomi. Pembangunan tidak hanya mengkaji masalah kecenderungan pendapatan nasional, tetapi juga pembaharuan kegiatan ekonomi seperti perbaikan sektor pertanian tradisional dan problema percepatan pertumbuhan ekonomi serta pengurangan kesenjangan pembangunan pendapatan.

Menurut Kuncoro (2010), juga mengartikan pembangunan ekonomi biasanya dikaitkan dengan pertumbuhan ekonomi, pembenahan tingkat hidup serta peningkatan perekonomian yang berkelanjutan. Secara tradisional, proses perubahan ini digambarkan sebagai Produk Domestik Bruto (PDRB) suatu wilayah yang meningkat dari tahun ke tahun.

Menurut Jhingan (2012), berpendapat bahwa pembangunan ekonomi tidak hanya menggambarkan indikator kuantitatif ekonomi pada negara berkembang, seperti tingkat kemakmuran penduduk suatu wilayah, tetapi juga mendeskripsikan Kondisi ekonomi, sosial serta kondisi lain yang menghadapkan suatu perubahan, Sehingga pembangunan ekonomi dapat menggambarkan faktor-faktor penentu pertumbuhan ekonomi, seperti perubahan teknologi produksi, sikap sosial dan kelembagaan.

Menurut Jhingan (2012), ada beberapa persyaratan dasar pembangunan ekonomi yaitu :

1) Pembangunan ekonomi harus didasarkan pada kemampuan ekonomi dalam domestik atau regional, sehingga adanya pembangunan ekonomi mengandalkan keunggulan dan kemampuan sendiri.
2) Pembangunan ekonomi harus mampu mengatasi ketidaksempurnaan pasar yang menciptakan faktor-faktor produksi buruk dan menghambat perluasan sektoral dan pembangunan.
3) Terdapat perubahan struktural yaitu peralihan dari masyarakat agraris tradisional ke masyarakat bisnis modern ditandai dengan tumbuhnya sektor sekunder dan tersier. Perubahan ini juga mencakup perubahan dalam sistem sosial dan kelembagaan ketingkat yang lebih baik.
4) Adanya pembentukan modal, khususnya tabungan dan investasi masyarakat yang semakin berkembang, karena pembentukan modal merupakan faktor paling krusial dalam peningkatan perekonomian.
5) Persyaratan sistem sosial budaya yang dapat menghambat perbaikan ekonomi harus dihilangkan atau disesuaikan agar konsisten dengan perbaikan ekonomi.
6) Adanya tatanan pemerintahan yang kuat, tidak koruptif dan berwibawa, mampu menegakkan hukum dan keadilan serta otoritas yang kuat sangat diperlukan dalam rangka pembangunan ekonomi.

Dalam pandangan ekonomi Islam, penekanan dalam perbaikan pembangunan tidak terletak pada materi yang dimiliki oleh suatu wilayah maupun individu. Pembangunan ekonomi adalah jalinan dan spiritual yang menggabungkan

pengembangan sumber daya manusia (SDM), sosial, budaya, dan lain-lain. Dengan kata lain, dampak pembangunan dalam Islam adalah menyeluruh sebagaimana gagasan Islam sebagai agama yang menyeluruh. Pembangunan wilayah dalam Islam memiliki lima kebijakan utama, yakni (Rahayu, 2020):

1) Konsep pembangunan (berlandaskan tauhid)
2) Aspek pembangunan meliputi fisik dan moral spiritual
3) Fokus utama pembangunan adalah manusia sebagai subjek dan objek pembangunan guna mencapai kesejahteraan.
4) Fungsi dan peranan negara.
5) Skala waktu pembangunan meliputi dunia dan akhirat.

Sebagaimana yang terdapat dalam Al-Quran surah *Ibrahim* ayat 24-25:

أَلَمْ تَرَ كَيْفَ ضَرَبَ ٱللَّهُ مَثَلًا كَلِمَةً طَيِّبَةً كَشَجَرَةٍ طَيِّبَةٍ أَصْلُهَا
ثَابِتٌ وَفَرْعُهَا فِى ٱلسَّمَآءِ ﴿٢٤﴾ تُؤْتِىٓ أُكُلَهَا كُلَّ حِينٍۭ بِإِذْنِ رَبِّهَا ۗ
وَيَضْرِبُ ٱللَّهُ ٱلْأَمْثَالَ لِلنَّاسِ لَعَلَّهُمْ يَتَذَكَّرُونَ ﴿٢٥﴾

Terjemahan :

> "Tidaklah kamu perhatikan bagaimana Allah telah membuat perumpamaan kalimat yang baik seperti pohon yang baik, akarnya teguh dan cabangnya (menjulang) ke langit. Pohon itu memberikan buahnya pada setiap musim dengan seizin Tuhannya. Dan Allah membuat perumpamaan-perumpamaan itu untuk manusia supaya mereka selalu ingat" (Al-Jumanatul 'Ali: 258-259).

Dalam surah di atas, manusia diumpamakan sebagai sebuah pohon. Akar, batang dan buah merupakan perumpamaan untuk akidah, syariat dan muamalat. Dengan akidah baik, maka manusia akan mampu melaksanakan syariat yang baik.

UNIVERSITAS ISLAM NEGERI
ALAUDDIN
M A K A S S A R

Sebaliknya, manusia dengan akidah yang buruk akan berdampak pada mualamat yang buruk.

Dalam sebuah sistem, muamalat yang buruk akan tercermin pada hasil pembangunan yang buruk, seperti kemiskinan, pengangguran, disparitas distribusi pendapatan serta kerusakan lingkungan yang sangat berbahaya bagi keberlangsungan proses pembangunan (Rahayu, 2020).

2. Pembangunan Ekonomi Wilayah

Menurut Arsyad (1999), mendefinisikan pembangunan ekonomi wilayah merupakan suatu proses di mana pemerintah daerah dan masyarakat mengelola sumber daya yang ada dan membentuk suatu pola kemitraan antara pemerintah daerah dengan daerah non-publik untuk menciptakan suatu lapangan kerja baru dan merangsang perkembangan kegiatan ekonomi (pertumbuhan ekonomi) dalam wilayah tersebut.

Menurut Sjafrizal (2008), mengemukakan bahwa upaya pembangunan yang dilakukan oleh daerah dapat berupa kemakmuran wilayah dan kemakmuran masyarakat. Pembangunan dalam mewujudkan kemakmuran wilayah (*place prosperity)*, ditujukan agar kondisi fisik daerah lebih baik. Seperti halnya, sarana dan prasarana, perumahan dan lingkungan pemukiman. Kegiatan ekonomi masyarakat, fasilitas pelayanan sosial dibidang pendidikan dan kesehatan, kualitas lingkungan hidup, dan lain sebagainya. Meningkatkan kemakmuran wilayah dapat mendorong pesat peningkatan pertumbuhan ekonomi dan lapangan pekerjaan, hal tersebut disebabkan karena kondisi daerah yang sudah baik dapat menjadi daya Tarik bagi para investor dalam menanamkan modalnya.

Perencanaan pembangunan ekonomi daerah bisa dianggap sebagai perencanaan untuk memperbaiki penggunaan sumber-sumber daya publik yang bersedia didaerah tersebut dan untuk memperbaiki kapasitas sektor swasta dalam menciptakan nilai sumber- sumber daya swasta secara bertanggung jawab. Dalam pembangunan ekonomi suatu daerah diperlukan intervensi pemerintah. Jika pembangunan daerah diserahkan sepenuhnya pada mekanisme pasar maka pembangunan dan hasilnya tidak dapat dirasakan oleh seluruh daerah secara bersama-sama (Arsyad, 2010).

Menurut Todaro (2000), juga berpendapat bahwa tujuan prinsip dari pembangunan ekonomi selain untuk menciptakan pertumbuhan yang sebaik-baiknya, juga harus menghilangkan atau mengurangi tingkat kemiskinan, disparitas pendapatan dan tingkat pengangguran. Kesempatan kerja bagi warga atau masyarakat akan memberikan pendapatan untuk memenuhi kebutuhan mereka sehari-hari.

Ada tiga implikasi pokok dari perencanaan pembangunan ekonomi wilayah, yaitu:

1) Perencanaan pembangunan ekonomi daerah yang realistis memerlukan pemahaman tentang hubungan antara daerah dengan lingkungan nasional di mana daerah tersebut merupakan bagian darinya, keterkaitan secara mendasar antara keduanya dan konsekuensi akhir dari interaksi tersebut.
2) Sesuatu yang tampak baik secara nasional belum tentu baik untuk daerah dan sebaliknya yang baik didaerah belum tentu baik secara nasional.

UNIVERSITAS ISLAM NEGERI
ALAUDDIN
M A K A S S A R

3) Perangkat kelembagaan yang tersedia untuk pembangunan ekonomi daerah, misalnya administrasi, proses pengambilan keputusan, otoritas biasanya sangat berbeda pada tingkat daerah dengan yang tersedia pada tingkat pusat. Selain itu, derajat pengendalian kebijakan sangat berbeda pada dua tingkat tersebut.

Dalam hal ini perencanaan daerah yang efektif harus bisa membedakan apa yang seharusnya dilakukan dan apa yang dapat dilakukan, dengan mengenakan sumber daya pembangunan sebaik mungkin yang benar-benar dapat dicapai, dan mengambil manfaat dari informasi yang lengkap yang tersedia pada tingkat daerah karena kedekatan para perencananya dengan objek perencanaan (Tyas, 2017).

3. Indeks Williamson

Indeks Williamson merupakan disparitas pembangunan wilayah yang pertama kali ditemukan dan digunakan pada tahun 1966. Secara ilmu statistik, formula ini sebenarnya adalah *coefficient of variation* yang biasanya digunakan untuk mengukur perbedaan. Teori ini ditemukan oleh Jeffrey G. Williamson yang pada mulanya menggunakan teknik ini untuk mengukur disparitas pembangunan antarwilayah. Walaupun indeks ini mempunyai beberapa kelemahan, antara lain sensitif terhadap definisi wilayah yang digunakan dalam perhitungan, namun indeks ini sering digunakan untuk mengukur disparitas pembangunan antarwilayah (Sjafrizal, 2008: 108).

Menurut Yoda & Febrianti (2019), berpendapat bahwa Indeks Williamson dalam bidang ekonomi digunakan untuk mengevaluasi dan memberikan gambaran variasi tingkat kesejahteraan penduduk masing-masing daerah. Indeks Williamson menggunakan Produk Domestik Regional Bruto (PDRB) per kapita sebagai data

dasar. Alasannya karena yang diperbandingkan adalah sejauh mana tingkat pembangunan antar wilayah, bukan tingkat kesejahteraan antar kelompok. Hal ini memiliki perbedaan dengan *Gini Ratio* yang biasanya digunakan untuk mengukur distribusi pendapatan antar kelompok masyarakat.

Untuk mengetahui besarnya disparitas yang terjadi maka diperlukan tingkat disparitas antarwilayah yang diukur dengan Indeks Williamson sebagai berikut:

a. Bila $V_w < 0,3$ artinya : disparitas ekonomi wilayah rendah
b. Bila $V_w = 0,3 – 0,5$ artinya : disparitas ekonomi wilayah sedang
c. Bila $V_w > 0,5$ artinya : disparitas ekonomi wilayah tinggi.

4. Disparitas Pembangunan Antarwilayah

a. Definisi Disparitas Pembangunan Antarwilayah

Disparitas pembangunan antarwilayah merupakan hal yang lumrah terjadi dalam proses pembangunan suatu wilayah. Disparitas ini Sebagian besar disebabkan oleh banyak faktor, salah satunya adalah perbedaan kandungan kekayaan alam di setiap wilayah. Sehingga, potensi yang dimiliki suatu daerah dalam meningkatkan proses pembangunannya juga menjadi berbeda. Hal ini menyebabkan umumnya setiap daerah ada daerah maju (*DevelopedlRegion*) dan daerah tertinggal (*Under developed Region*), oleh karena itu maraknya disparitas antarwilayah dapat berdampak pada tingkat kesejahteraan masyarakat antarwilayah. (Sjafrizal, 2008 : 104).

Menurut Hipotesa Neo-klasik pada permulaan proses pembangunan suatu negara, disparitas pembangunan antarwilayah cenderung mengalami peningkatan. Proses ini akan terjadi sampai disparitas mencapai puncaknya. Setelah itu, bila

proses pembingungan terus berlanjut, maka secara bertahap disparitas pembangunan antarwilayah akan berkurang (Sjafrizal, 2008: 105).

Menurut Arsyad (2005), juga berpendapat bahwa perbedaan tingkat pembangunan ekonomi antarwilayah menimbulkan variasi tingkat kesejahteraan antarwilayah. Pemekaran ekonomi suatu daerah akan memiliki dampak yang merugikan setiap daerah, karena dengan adanya tenaga kerja ini, modal perdagangan akan pindah ke daerah yang melakukan ekspansi tersebut.

Ada beberapa faktor yang menyebabkan atau memicu terjadinya disparitas pembangunan antarwilayah, antara lain (Sjafrizal, 2008: 104) ;

1) Perbedaan Potensi Sumber Daya Alam

Perbedaan kandungan sumber daya alam ini pada kenyataannya akan mempengaruhi kegiatan produksi pada suatu wilayah. Daerah dengan kandungan sumber daya alam cukup tinggi akan dapat menghasilkan barang-barang tertentu dengan harga yang relatif rendah dibandingkan dengan daerah lain yang memiliki kandungan sumber daya alam lebih rendah.

2) Perbedaan Kondisi Demografis

Perbedaan kondisi demografis yang cukup besar juga dapat memperlebar disparitas antarwilayah. Kondisi demografis yang dimaksud adalah meliputi perbedaan laju pertumbuhan dan struktur penduduk, perbedaan tingkat pendidikan dan kesehatan, perbedaan kondisi ketenagakerjaan dan perbedaan perilaku dan kebiasaan serta produktivitas kerja yang dimiliki masyarakat di suatu daerah.

3) Kurang Lancarnya Mobilitas Barang dan Jasa

Kurangnya kemudahan mobilitas barang dan jasa juga dapat mendorong tumbuhnya peningkatan disparitas pembangunan antarwilayah. Mobilitas barang dan jasa ini terdiri dari aktivitas perdagangan antar daerah dan migrasi spontan. Karena apabila mobilitas tersebut kurang lancar maka kelebihan produksi suatu daerah tidak bisa dijual ke daerah lain yang membutuhkan.

4) Pemusatan Kegiatan Ekonomi Wilayah

Terjadinya konsentrasi kegiatan ekonomi yang cukup tinggi pada wilayah tertentu jelas akan mempengaruhi disparitas pembangunan antarwilayah. Pertumbuhan ekonomi daerah akan cenderung lebih pesat pada daerah-daerah yang memiliki pemusatan kegiatan ekonomi yang cukup besar. Situasi tersebut juga akan mendorong proses pembangunan daerah melalui penyediaan lapangan kerja dan tingkat pendapatan masyarakat. Begitu pula sebaliknya, jika terjadi pemusatan kegiatan ekonomi di suatu daerah cukup rendah yang pada gilirannya juga menyebabkan terjadinya pengangguran dan rendahnya tingkat pendapatan masyarakat daerah tersebut.

5) Distribusi Dana Alokasi Umum Antarwilayah

Tidak dapat dipungkiri bahwa penanaman modal merupakan salah satu elemen paling penting dalam menentukan pertumbuhan ekonomi suatu daerah. Oleh karena itu, daerah daerah yang memperoleh alokasi penanaman modal yang lebih besar dari pemerintah, atau dapat menarik lebih banyak investasi swasta akan cenderung memiliki laju pertumbuhan ekonomi daerah yang lebih pesat. Situasi ini tentu akan dapat mendorong proses pembangunan melalui ketersediaan lapangan kerja yang lebih banyak dan tingkat pendapatan per kapita yang lebih tinggi. Hal

ini akan terjadi apabila investasi pemerintah dan swasta yang masuk ke suatu wilayah ternyata lebih rendah.

Selain itu, terdapat beberapa cara untuk mengetahui dan menganalisis tingkat disparitas antarwilayah, antara lain:

1) Indeks Williamson

Ukuran disparitas pembangunan antarwilayah pada mulanya digunakan dalam studi Jeffry G. Williamson pada tahun 1966 yaitu *Williamson Indeks*. Indeks ini sebenarnya adalah *coefficient of variation* yang lazim digunakan untuk mengukur suatu perbedaan. Walaupun indeks ini mempunyai kelemahan yang sensitif terhadap definisi wilayah yang digunakan dalam perhitungan, namun indeks ini lazim digunakan dalam mengukur disparitas pembangunan antarwilayah. Formulasi Indeks Williamson dapat ditulis sebagai berikut :

$$\boldsymbol{V_W = \frac{\sqrt{\sum_i (y_i - \bar{y})^2 (f_i/n)}}{\bar{y}}, 0 < V_W < 1} \text{ ..... } \mathbf{(2.1)}$$

Keterangan :

V_w : Indeks Williamson
f_i : Jumlah Penduduk daerah i
n : Jumlah penduduk seluruh daerah
y_i : PDRB perkapita daerah i
$\bar{y}$: PDRB perkapita rata-rata seluruh daerah

Subkrip w digunakan karena formulasi yang digunakan adalah secara tertimbang sehingga indeks tersebut dapat dibandingkan dengan negara atau daerah lainnya. Sedangkan pengertian indeks ini adalah sebagai berikut: bila V_w

mendekati 1 berarti sangat timpang dan bila V_w mendekati 0 berarti sangat merata (Sjafrizal, 2008: 108).

2) Indeks Entropi Theil

Indeks lain yang biasa digunakan dalam mengukur tingkat disparitas pembangunan antarwilayah adalah *Theil Index*. Data yang diperlukan untuk mengukur indeks ini adalah sama halnya dengan data untuk menghitung *Williamson Index* yaitu PDRB per kapita setiap wilayah dan jumlah penduduk. Dalam penafsiran juga sama yaitu bila indeks mendekati 1 artinya sangat timpang dan sebaliknya bila indeks mendekati 0 atau menjauhi 1 berarti sangat merata. Dengan formulasi *Theil Indeks* (T_d) adalah (Sjafrizal, 2008:109):

$$\mathbf{T_d = \sum_{t=1}^{n} \sum_{j=1}^{n} \left\{\frac{y_{ij}}{Y}\right\} \log \left[\frac{\left\{\frac{y_{ij}}{Y}\right\}}{\left\{\frac{n_{if}}{N}\right\}}\right] \ldots\ldots\ldots\ldots\ldots\ldots\ldots\ldots (2.2)}$$

Keterangan :

T_d : *Theil Indeks*

y_{ij} : PDRB perkapita kabupaten I di provinsi j

Y : Jumlah PDRB per kapita seluruh provinsi j

n : Jumlah penduduk kabupaten I di provinsi j

N : Jumlah Penduduk Seluruh Kabupaten

3) Konsep PDRB Per Kapita Relatif

Untuk mengukur disparitas wilayah dapat menggunakan konsep PDRB per kapita relatif. Disparitas ini menggunakan formulasi yang dipakai dalam penelitian Jaime Bonet (2006) dan juga digunakan dalam penelitian Yusika (2018) yaitu :

$$\mathbf{I_{it} = \left| \frac{PDRB\ Kap\ Kab/kota_{it}}{PDRB\ Kap\ Provinsi_{t}} - 1 \right] \ldots\ldots\ldots\ldots\ldots\ldots\ldots\ldots\ (2.3)}$$

Keterangan :

I_{it}	: Disparitas antar kabupaten/kota i tahun t
PDRB Kap Kab/Kota	: PDRB per kapita kabupaten/kota i tahun t
PDRB Kap Provinsi	: PDRB per kapita provinsi t

Berdasarkan formulasi tersebut, maka kesetaraan sempurna terjadi pada saat PDRB per kapita wilayah sama dengan PDRB per kapita provinsi. Menurut Jaime Bonet (2006), jika hasil perhitungan pendapatan per kapita relatif kurang dari 0 atau mendekati 0, maka semakin kecil disparitas dan menunjukkan tingkat pemerataan, tetapi jika hasilnya lebih dari 1 atau mendekati 1, maka semakin besar disparitas antarwilayah.

5. Pertumbuhan Ekonomi

a. Definisi Pertumbuhan Ekonomi

Menurut Hasyim (2017), mendefinisikan pertumbuhan ekonomi sebagai perkembangan kegiatan dalam perekonomian yang mengakibatkan barang dan jasa yang dihasilkan oleh masyarakat bertambah. Pertumbuhan ekonomi merupakan suatu keadaan dimana terjadi peningkatan GNP yang mencerminkan peningkatan output per kapita dan mendorong laju pertumbuhan standar hidup masyarakat. Suatu perekonomian mengalami pertumbuhan, jika jumlah produk dan penawaran meningkat atau dengan kata lain kemampuan pengembangan GNP di suatu wilayah. Pertumbuhan ekonomi harus mencerminkan kenaikan upah riil serta peningkatan kebutuhan hidup (Murni, 2006).

Sejalan dengan M. Suparmoko (2017), lebih lanjut berpendapat bahwa pertumbuhan ekonomi merupakan salah satu elemen penting dari cakupan ekonomi makro. Perekonomian yang berkembang mampu memberikan kesejahteraan ekonomi yang lebih tinggi bagi masyarakat di suatu daerah. Dalam kegiatan perekonomian riil, pertumbuhan ekonomi berarti perkembangan fiskal produksi barang dan jasa yang berlaku di suatu negara yang terdiri dari ledakan dan jumlah produksi barang dan perusahaan, pembangunan infrastruktur, pertumbuhan jumlah perguruan tinggi, peningkatan dalam produksi sektor jasa dan peningkatan produksi barang dan modal. Namun, dengan bantuan penggunaan berbagai jenis data produksi, jauh sangat sulit untuk memberikan konsep keras tentang pertumbuhan ekonomi yang dicapai suatu negara, tingkat yang biasanya digunakan adalah tingkat pertumbuhan pendapatan riil yang dicapai di suatu negara (Sukirno, 2016).

Di sisi lain Arsyad (2010), juga menyatakan pendapatnya bahwa pertumbuhan ekonomi yaitu kenaikan Produk Domestik Bruto (PDB) dan Gross National Bruto (GNP) tidak peduli apakah peningkatan tersebut lebih besar atau tidak dari tingkat pertambahan penduduk, dan adanya pembaharuan struktur ekonomi atau insitusional. Menurut Simon Kuznets, pertumbuhan ekonomi adalah peningkatan finansial dalam jangka panjang dari negara yang bersangkutan untuk menyediakan berbagai macam item ekonomi untuk penduduknya. Kemampuan itu sendiri ditentukan melalui kemajuan atau penyesuaian teknologi, kelembagaan, dan keyakinan terhadap berbagai tuntutan pada suatu kondisi.

Berdasarkan beberapa teori, ada tiga hal pokok yang menunjang pertumbuhan ekonomi, yaitu (Andiny et al., 2017) :

1. Pertumbuhan output yang tiada henti merupakan manifestasi dari pertumbuhan ekonomi, sekaligus kemampuan menawarkan berbagai jenis barang itu sendiri merupakan tanda kematangan ekonomi di suatu negara.
2. Peningkatan teknologi merupakan dasar atau prasyarat untuk pertumbuhan ekonomi yang berkelanjutan.
3. Agar dapat tercipta potensi pertumbuhan yang berkelanjutan, penting untuk membuat rantai kelembagaan, pola pikir dan ideologis. Inovasi dalam bidang teknologi harus diimbangi dengan perbaikan dalam tananan sosial.

Menurut Arsyad (2010), ada beberapa teori mengenai teori pertumbuhan ekonomi. Di antaranya ada Teori Klasik, Teori Rostow, Teori Mazhab Keynesian, Teori Neo- klasik, dan Teori Endogen. Berikut penjelasan dari masing-masing teori tersebut :

1) Teori Pertumbuhan Ekonomi Klasik

Dalam proses pertumbuhan ekonomi jangka panjang yang sistematis khususnya pengembangan hak milik, spesialisasi, pembagian kerja adalah hal yang terjalin dalam proses pertumbuhan ekonomi secara historis dan laju peningkatan ekonomi masyarakat akan beralih dari masyarakat tradisional menuju masyarakat kapitalis. Menurut Adam Smith proses pertumbuhan ekonomi dibedakan dalam dua aspek utama yaitu pertumbuhan output secara keseluruhan dan pertumbuhan penduduk.

2) Teori Pertumbuhan Rostow

Teori pertumbuhan ekonomi Rostow berdasarkan pengalamannya pembangunan membagi proses pembangunan ekonomi suatu negara menjadi lima tahapan:

1. Tahap ekonomi tradisional
2. Tahap ekonomi pra tinggal landas
3. Tahap tinggal landas
4. Tahap menuju kedewasaan
5. Tahap konsumsi masyarakat tinggi

3) Teori Pertumbuhan Mazhab Keynesian

Setiap perekonomian dapat menyisihkan sejumlah proporsi tertentu dari pendapatan negaranya secara luas untuk memperbaharui barang-barang modal. Menurut Harrod- Domar, dengan tujuan untuk meningkatkan laju ekonomi diperlukan pendanaan sebagai tambahan stok modal.

4) Teori Pertumbuhan Neo- Klasik

Model pertumbuhan Neo- Klasik menganut skala hasil yang semakin berkurang dari input modal, tenaga kerja, dan teknologi yang ditetapkan sebagai faktor lain untuk memberikan gambaran penjelasan pertumbuhan ekonomi jangka panjang dan pasang surut pertumbuhan ekonomi.

5) Teori Pertumbuhan Endogen

Model pertumbuhan ini menjelaskan kekhasan aliran modal internasional yang memperburuk disparitas antara negara maju dan berkembang (Todaro, 2006). Teori ini mencoba menemukan dan menganalisis unsur-unsur yang mempengaruhi proses pertumbuhan ekonomi yang muncul dari sistem ekonomi itu sendiri. faktor

utama yang menyebabkan perbedaan tingkat pendapatan per kapita antar negara adalah karena adanya perbedaan fiskal, sumber daya manusia (SDM), dan infrastruktur.

b. Faktor-Faktor yang Mempengaruhi Pertumbuhan Ekonomi

Ada beberapa faktor penting yang mempengaruhi pertumbuhan ekonomi yaitu (Sukirno, 2016) :

1) Tanah dan Kekayaan Alam Lainya

Kekayaan alam mampu memfasilitasi upaya perluasan perekonomian di suatu negara, khususnya pada masa-masa awal dari proses pertumbuhan ekonomi. disetiap negara di mana pertumbuhan ekonomi baru mulai terjadi, ada banyak batasan untuk menumbuhkan banyak aktivitas ekonomi di luar sektor utama (pertanian dan pertambangan. Kekurangan modal, tenaga ahli, dan pemahaman para pengusaha untuk mengembangkan aktivitas ekonomi modern di satu sisi; dan terbatasnya pasar untuk keragaman kegiatan ekonomi (karena pendapatan masyarakat yang sangat rendah di sisi lain, membatasi kesempatan untuk meningkatkan beragam jenis kegiatan ekonomi.

2) Jumlah dan Mutu dari Penduduk dan Tenaga Kerja

Semakin bertambahnya jumlah penduduk sesekali dapat menjadi pendorong maupun penghalang bagi pembangunan ekonomi. Pertumbuhan populasi akan meningkatkan jumlah tenaga kerja, dan penambahan ini memungkinkan negara itu meningkatkan pertumbuhan produksinya. Selain itu, karena pelatihan, pendidikan dan pengalaman kerja, kemampuan penduduk biasanya akan meningkat. Hal ini

mendorong produktivitas meningkat dan sebaliknya menyebabkan pertumbuhan di bidang manufaktur lebih cepat daripada pertumbuhan tenaga kerja.

3) Barang-barang modal dan tingkat produksi

Item modal penting dalam meningkatkan kinerja pertumbuhan ekonomi. Bahkan dalam masyarakat yang sangat kurang berkembang, barang modal sangat memainkan posisi yang sangat penting dalam kegiatan ekonomi. Tanpa alat untuk menangkap ikan dan berburu, bercocok tanam serta memanen hasil hutan, masyarakat yang kurang maju akan menghadapi masalah yang lebih besar lagi dalam mencari makanan mereka setiap hari. Pada saat ini pertumbuhan ekonomi dunia telah mencapai tahap yang tinggi, dimana jauh lebih modern daripada kemajuan yang dilakukan oleh masyarakat terbelakang. Barang-barang modal yang sangat banyak jumlahnya, dan perubahan teknologi saat ini memegang peran yang penting dalam memahami perkembangan ekonomi yang meningkat ini.

4) Struktur sosial dan sikap masyarakat

Struktur sosial dan tingkah laku masyarakat memiliki peran penting dalam mengetahui peningkatan pertumbuhan ekonomi. Dalam menganalisis masalah pembangunan di negara berkembang, para ekonom telah menunjukkan bahwa struktur sosial dan sikap masyarakat dapat menjadi hambatan ekstrem untuk pembangunan. adat istiadat tradisional dapat menghalangi masyarakat dalam penggunaan produksi dengan cara-cara yang modern. Akibatnya, hal tersebut menghambat pertumbuhan ekonomi. Juga dalam struktur sosial di mana sebagian besar tanah dimiliki oleh tuan-tuan tanah, atau di mana luas tanah yang dimiliki

bisa sangat kecil dan tidak ekonomis, sehingga pembangunan ekonomi yang diharapkan tidak dapat tercapai.

6. Indeks Pembangunan Manusia

a. Konsep Indeks Pembangunan Manusia

Menurut Konsep BPS (2020), indeks pembangunan manusia adalah indikator gabungan untuk mengukur capaian kualitas sumber daya manusia. Di dalam Indeks Pembangunan Manusia terdapat 3 indikator untuk mengukur capaian rata-rata kualitas pembangunan manusia, yaitu: (1) lama hidup, yang diukur dengan angka harapan ketika lahir, (2) pendidikan yang diukur berdasarkan rata-rata lama bersekolah dan angka melek huruf penduduk usia 15 tahun ke atas, dan (3) standar hidup yang diukur menggunakan pengeluaran per kapita yang telah disesuaikan menjadi paritas daya beli. Nilai IPM berkisar antara 0-100. Nilai IPM yang semakin mendekati 100, menunjukkan bahwa pembangunan manusia yang semakin baik.

Menurut Tutik Yulianti (2014), Indeks Pembangunan Manusia (IPM) merupakan salah satu indikator yang digunakan sebagai alat ukur dalam melacak perkembangan pembangunan manusia, terutama dalam mengukur proporsi penduduk di suatu wilayah. Oleh karena itu, IPM dijadikan acuan kebijakan pembangunan yang lengkap dan cukup baik serta dijadikan sebagai tolak ukur kemajuan pembangunan manusia.

Dalam konsep pembangunan manusia, pembangunan ekonomi harusnya juga dianalisis dari sudut manusianya, bukan hanya dari pertumbuhan ekonominya. Terdapat empat hal pokok yang perlu diperhatikan untuk menjamin tercapainya tujuan pembangunan manusia, yaitu (Febriantikaningrum, 2020) :

a) Produktivitas

Penduduk harus mampu meningkatkan produktivitas dan partisipasi penuh dalam proses mendapatkan pendapatan, agar pembangunan ekonomi merupakan bagian dari pembangunan manusia.

b) Pemerataan

Masyarakat harus memiliki peluang yang sama untuk memperoleh hak masuk terhadap sumber daya ekonomi dan sosial. Semua batasan yang dapat mengurangi untuk mendapatkan hak sumber daya harus dihilangkan, sehingga setiap orang dapat memperoleh manfaat peluang yang ada dan mengambil bagian dalam aktivitas produktif yang baik sehingga dapat meningkatkan kualitas hidup.

c) Kesinambungan

Agar mendapatkan akses ke sumber daya ekonomi dan sosial harus dipastikan bukan hanya untuk dimanfaatkan untuk generasi sekarang tetapi juga untuk dimanfaatkan utnuk generasi mendatang, sehingga semua sumber daya harus selalu diperbaharui.

d) Pemberdayaan

Masyarakat harus berpartisipasi penuh dalam penentuan keputusan dan proses di dalam kehidupan mereka serta dalam proses pembangunan.

Menurut Badan Pusat Statistik, IPM dapat menjelaskan masyarakat bahwa dapat mengakses hasil pembangunan dalam memperoleh kesejahteraan melalui Pendapatan, kesehatan, pendidikan dan sebagainya. IPM diperkenalkan oleh *United Nations Development Programme* (UNDP) pada tahun 1990 dan dipublikasikan secara berkala dalam laporan tahunan *Human Development Report* (HDR). IPM

dibentuk melalui tiga dimensi utama yaitu umur panjang dan hidup sehat, pengetahuan, standar hidup layak.

Dimensi dasar tersebut, dibentuk oleh beberapa variabel dengan setiap komponen IPM distandarisasi dengan nilai minimum dan maksimum sebelum digunakan untuk menghitung IPM (BPS, 2020).

1) Dimensi kesehatan dinilai oleh Angka Harapan Hidup (AHH) saat lahir. AHH saat lahir merupakan rata-rata perkiraan banyak tahun yang dapat ditempuh oleh seseorang sejak lahir atau usia harapan hidup saat lahir.

   Dengan rumus yang digunakan sebagai berikut:

$$I_{Kesehatan} = \frac{AHH - AHH_{min}}{AHH_{maks} - AHH_{min}}$$

2) Dimensi pendidikan atau pengetahuan dinilai dari Rata-Rata Lama Sekolah (RLS) dan Angka Harapan Lama Sekolah (HLS). RLS merupakan jumlah tahun yang digunakan penduduk dalam pendidikan formal dan perhitungan rata-rata lama sekolah adalah orang dewasa yang berusia 25 tahun atau lebih. Kemudian, HLS merupakan lamanya sekolah (dalam tahun) yang diharapkan akan dirasakan oleh anak pada umur tertentu di masa mendatang dan perhitungan HLS adalah penduduk berusia 7 tahun ke atas.

   Dengan rumus yang digunakan sebagai berikut:

$$I_{HLS} = \frac{HLS - HLS_{min}}{HLS_{maks} - HLS_{min}}$$

$$I_{RLS} = \frac{RLS - RLS_{min}}{RLS_{maks} - RLS_{min}}$$

UNIVERSITAS ISLAM NEGERI
ALAUDDIN
MAKASSAR

$$I_{pendidikan} = \frac{I_{HLS} - I_{RLS}}{2}$$

3) Dimensi standar hidup layak dinilai dari pengeluaran perkapita disesuaikan. Pengeluaran per kapita yang disesuaikan ditentukan dari nilai pengeluaran per kapita dan paritas daya beli (*Purcashing Power Parity-PPP).*

Dengan rumus yang digunakan sebagai berikut:

$$I_{pengeluaran} = \frac{\text{In}\ (pengeluaran) - \text{In}\ (pengeluaran_{\text{min}})}{\text{In}\ (pengeluaran_{\text{maks}} - \text{In}\ (pengeluaran_{\text{min}})}$$

IPM dihitung sebagai rata-rata geometrik dari indeks kesehatan, pendidikan dan pengeluaran.:

$$IPM = \sqrt[3]{I_{kesehatan}\ X\ I_{pendidikan}\ X\ I_{pengeluaran}\ X\ 100}$$

7. Aglomerasi

a. Definisi Aglomerasi

Menurut Yusica, dkk (2018), mereka berpendapat bahwa aglomerasi merupakan salah satu indikator perkembangan peran perusahaan di suatu wilayah. Aglomerasi yang cukup tinggi akan menyebabkan pertumbuhan ekonomi daerah cenderung berkembang tumbuh lebih cepat. Adanya sekelompok kegiatan ekonomi yang fokus pada suatu lingkungan tertentu adalah bagian dari sebuah pusat pertumbuhan. Pemusatan kegiatan ekonomi yang berfungsi sebagai pusat pertumbuhan dalam meningkatkan ekonomi nasional, atau paling tidak daerah

sekitarnya secara dinamis. Oleh karena itu, saat ini tidak semua konsentrasi aktivitas ekonomi pada suatu lokasi dapat dianggap sebagai pusat pertumbuhan. Kemampuan untuk menggerakkan perekonomian daerah secara dinamis dapat dilihat dari pengaruh ekonomi yang terjadi di sekitarnya, baik dalam bentuk kegiatan produksi yang berkembang, penyediaan lapangan kerja dan peningkatan pendapatan masyarakat (Sjafrizal, 2018: 165).

Sejalan dengan Kuncoro (2006), juga mengemukakan bahwa aglomerasi sebagai konsentrasi daerah dari aktivitas ekonomi di kawasan perkotaan. Dikatakan demikian, karena penghematan akibat lokasi yang berdekatan (*economies of proximity*) yang digambarkan dengan kluster spasial dari agen, pekerja, dan konsumen untuk membatasi pengeluaran seperti biaya transportasi, informasi dan komunikasi.

Menurut Ika Wahyuntari & Pujiati (2018), juga berpendapat bahwa jika konsentrasi kegiatan ekonomi pada suatu daerah rendah, juga akan menyebabkan pengangguran meningkat dan pada akhirnya tingkat pendapatan masyarakat bisa rendah dan selanjutnya menyebabkan migrasi tenaga kerja dari daerah dengan kegiatan ekonomi rendah ke daerah dengan kegiatan ekonomi yang lebih tinggi. Daerah dengan tingkat aglomerasi industri yang rendah atau bahkan tidak terdapat aglomerasi akan berdampak pada perekonomian daerah yang tercermin dalam pendapatan kawasan industri yang berdampak pada PDB maupun PDRB per kapita dan hal inilah yang menyebabkan daerah tersebut menjadi daerah terbelakang.

b. Indikator Aglomerasi

Konsentrasi kegiatan ekonomi wilayah yang cukup tinggi akan cenderung mendorong peningkatan disparitas pembangunan antarwilayah, karena pembangunan daerah menjadi lebih pesat pada wilayah aglomerasi ekonomi yang lebih tinggi (Sjafrizal, 2012). Namun, adanya aglomerasi juga dapat mengurangi disparitas antar wilayah apabila pengembangan kawasan aglomerasi dapat dikembangkan lebih menyebar ke daerah lain, sehingga mendorong proses pembangunan pada daerah lainnya. Aglomerasi dapat diukur dengan cara yaitu:

1) Menggunakan persentase penduduk perkotaan (*urban area*) dalam suatu provinsi terhadap jumlah penduduk pada provinsi tersebut.
2) Menggunakan konsep aglomerasi produksi yang dipopulerkan Jaime Bonet (2006) yaitu menghitung proporsi PDRB kabupaten/kota terhadap PDRB provinsi.
3) Menggunakan Indeks Spesialisasi yang dipopulerkan oleh Gleaser (1992) yaitu menghitung proporsi jumlah tenaga kerja sektor industri kabupaten/kota terhadap jumlah tenaga kerja sektor industri dalam provinsi.

c. Manfaat terjadinya Aglomerasi

Menurut Sjafrizal (2018), manfaat aglomerasi pada dasarnya adalah manfaat yang dapat diperoleh karena kegiatan ekonomi terkumpul pada suatu tempat tertentu. Manfaat ini dapat ditimbulkan karena penghematan dalam biaya produksi karena bahan mentah terjamin tersedia pada lokasi bersangkutan sehingga dapat dilakukan dengan skala yang lebih besar.

Keuntungan berada di wilayah konsentrasi atau terjadinya aglomerasi disebabkan berbagai salah satunya faktor skala ekonomi (*economic of scale*) dan

faktor lokasi ekonomi (*economic of localization*). *Economic of Scale* adalah keuntungan karena dapat berproduksi berdasarkan spesialisasi sehingga produksi lebih besar dan biaya per unitnya lebih efisien. *Economic of Localization* adalah keuntungan karena di tempat itu terdapat berbagai keperluan dan fasilitas yang dapat digunakan oleh perusahaan. Berbagai fasilitas yang memperlancar kegiatan perusahaan, misalnya jasa perbankan, asuransi, perbengkelan, perusahaan listrik, perusahaan air bersih, tempat latihan, dan tempat reklame (Tarigan, 2014: 159).

Disisi lain Arsyad (2010), juga berpendapat bahwa terjadinya aglomerasi memiliki keuntungan tertentu termasuk keuntungan skala ekonomis (usaha dalam jumlah besar) dan keuntungan penghematan biaya. Berikut beberapa keuntungan terjadinya aglomerasi (skala ekonomis):

1) Keuntungan Internal Perusahaan

   Keuntungan ini timbul karena ada faktor-faktor manufaktur yang tidak dapat dibagi-bagi dan paling mudah diperoleh dalam jumlah tertentu. Jika digunakan dalam porsi besar, biaya produksi per unit akan mungkin rendah dibandingkan jika digunakan dalam jumlah yang kecil.

2) Keuntungan lokalisasi (*localization economies*)

   Keuntungan ini berkaitan dengan sumber bahan baku atau pusat sumber. Yang berarti bahwa dengan terjadinya pemusatan, maka setiap industri menjadi pemasok atau pasar bagi industri yang lain.

3) Keuntungan ekstern (keuntungan urbanisasi)

   Artinya, aglomerasi dalam suatu daerah akan menghasilkan banyak tenaga yang tersedia perlu pelatihan khusus untuk pekerjaan tertentu dan akan lebih

mudah mendapatkan pekerja yang berbakat menjadi manajer. Sama dengan keuntungan skala ekonomi, aglomerasi memiliki keuntungan lain yaitu pengurangan biaya transportasi. Berdirinya kegiatan ekonomi pada suatu tempat akan mendorong berdirinya badan usaha angkutan dengan segala fasilitasnya. Dengan adanya sentra-sentra ini, industri tidak perlu menyediakan transportasi sendiri. Tetapi, memberikan penawaran transportasi sendiri mungkin membutuhkan biaya yang sangat mahal.

8. Tingkat Pengangguran

Menurut Matondang (2018), pengangguran adalah penduduk yang tidak bekerja tetapi sedang mencari pekerjaan atau sedang mempersiapkan suatu usaha baru. Pengangguran merupakan kenyataan yang dihadapi tidak saja oleh negara-negara sedang berkembang akan tetapi juga oleh negara-negara maju, sehingga pengangguran menjadi masalah makroekonomi yang mempengaruhi manusia secara langsung dan merupakan yang paling berat. Menurut Sukirno (2016), mengatakan pengangguran adalah suatu keadaan di mana seseorang yang tergolong dalam angkatan kerja ingin mendapatkan pekerjaan tapi belum dapat memperolehnya.

Pengangguran Terbuka merupakan faktor yang dapat mengurangi tingkat kemakmuran masyarakat, ketiadaan pendapatan menyebabkan para penganggur harus mengurangi pengeluaran konsumsinya. Di sampinglitu ia dapat mengganggu taraf kesehatan keluarga yang dapat akan menimbulkan efek psikologis yang buruk ke pada penganggur dan keluarganya. Apabila keadaan pengangguran di suatu wilayah sangat buruk maka akan menimbulkan efek yang buruk kepada

kesejahteraan masyarakat dan proses pembangunan ekonomi jangka panjang (Syaripuddin, 2021).

Menurut Kiha, dkk, (2021), Tingkat pengangguran adalah persentase perbandingan antara jumlah yang menganggur dengan jumlah angkatan kerja. Semakin besar jumlah penduduk, maka semakin besar pula angkatan kerjanya. Apabila jumlah angkatan kerja ini bisa diimbangi dengan kesempatan kerja, maka pengangguran akan sedikit. Namun sebaliknya apabila kesempatan kerja tidak bisa mengimbangi, sehingga meledaknya angka pengangguran. Rumus tingkat pengangguran terbuka dituliskan sebagai berikut:

$$\textbf{TPT} = \frac{\textbf{JP}}{\textbf{JAK}} \textbf{ X 100\% ....}\ldots\ldots\ldots\ldots\ldots\ldots\ldots\ldots \textbf{(2.4)}$$

Keterangan:

TPT : Tingkat Pengangguran Terbuka

JP : Jumlah Pengangguran

JAK : Jumlah Angkatan Kerja

Menurut Sukirno (2011), pengangguran dibedakan menjadi tiga jenis berdasarkan penyebabnya, sebagai berikut:

1) Pengangguran Friksional, yaitu pengangguran yang disebabkan oleh tindakan seorang pekerja untuk meninggalkan kerjanya dan mencari kerja yang lebih baik atau sesuai dengan keinginannya.
2) Pengangguran struktural, yaitu pengangguran yang disebabkan oleh adanya perubahan struktur dalam perekonomian

UNIVERSITAS ISLAM NEGERI
ALAUDDIN
M A K A S S A R

3) Pengangguran konjungtur, yaitu pengangguran yang disebabkan oleh kelebihan pengangguran alamiah dan berlaku sebagai akibat pengurangan dalam permintaan agregat.

9. Belanja Pemerintah Daerah

a. Definisi Belanja Pemerintah Daerah

Menurut Sukirno dalam Noto dan Suman (2016), belanja pemerintah adalah konsumsi barang dan jasa yang dilakukan pemerintah serta pembiayaan yang dilakukan pemerintah untuk keperluan administrasi pemerintah dan kegiatan-kegiatan pembangunan. Peran pemerintah melalui pengeluaran pemerintah merupakan elemen paling penting dalam mendorong kemakmuran masyarakat melalui program barang dan jasa. Belanja pemerintah yang besar akan memberikan implikasi pada pertumbuhan ekonomi pada suatu wilayah. Pengeluaran pemerintah melalui program-program untuk mendorong produktivitas sumber daya akan menjadi suntikan perekonomian, namun ketika besaran pengeluaran pemerintah tidak merata akan menyebabkan peningkatan disparitas.

Menurut Ponomban, dkk, (2020), mengemukakan bahwa pengeluaran yang dilakukan pemerintah tidak hanya untuk melaksanakan roda pemerintahan tapi juga untuk membiayai berbagai kegiatan perekonomian, di mana pemerintah harus mendorong berbagai kegiatan ekonomi.

Pengeluaran pemerintah di Indonesia selain menjadi sumber pembiayaan bagi program-program sosial juga berperan besar dalam meningkatkan dan mempertahankan permintaan agregat serta pertumbuhan ekonomi. Sumber dana yang digunakan untuk membiayai pengeluaran pemerintah tersebut berasal

penerimaan dalam negeri dan hibah. Sedangkan pengeluaran daerah dibiayai khususnya pendapatan asli daerah dan dana perimbangan dari pemerintah pusat (Dhyatmika and Atmanti, 2013)

Ada beberapa teori yang membahas tentang belanja pemerintah, yaitu (Siringoringo *et al.*, 2021) :

1) Teori Rostow dan Musgrave

   Menurut teori ini, mengatakan bahwa pendanaan non-publik sebagai persentase dari PDB dapat menjadi lebih baik bila dibandingkan dengan alokasi pendanaan publik sebagai persentase dari PDB akan relatif lebih rendah. Kegiatan ekonomi pemerintah telah beralih yang dulunya menyediakan infrastruktur telah menjadi sebagai pemberi dana untuk berbagai kegiatan sosial salah satunya adalah kegiatan kemakmuran masyarakat.

2) Teori Adolf Wagner

   Teori ini mengatakan bahwa pengeluaran yang dilakukan pemerintah akan terus meningkat seiring berjalannya waktu, disebabkan meningkatnya manfaat antara lain kesejahteraan, keamanan dan ketertiban, serta meningkatnya fungsi perbankan dan pembangunan.

3) Teori Peacock dan Wiseman

   Teori ini menyatakan bahwa pemerintah mengandalkan pengelolahan dana dan akan terus berupaya dalam penerimaan yang berasal dari pajak, namun pada kenyataanya masyarakat kurang berpartisipasi dalam pengeluaran pajak penghasilan pemerintah yang merupakan salah satu pengeluaran besar.

b. Pengklasifikasian Belanja Pemerintah Daerah

UNIVERSITAS ISLAM NEGERI
ALAUDDIN
M A K A S S A R

Belanja daerah adalah semua bea daerah yang dapat diakui sebagai pengurang nilai semua aset keuangan dan non-keuangan selama tahun anggaran tertentu. Pengeluaran ditetapkan untuk mendanai penyelenggaraan urusan pemerintah yang menjadi kewenangan pemerintah provinsi dan pemerintah kabupaten/kota yang meliputi urusan wajib dan urusan pilihan. Menurut Permendagri No. 130 Tahun 2006 tentang Pengelolaan Keuangan Daerah, belanja pemerintah daerah dikelompokkan terdiri dari :

1) Belanja Tidak Langsung

Belanja tidak langsung adalah bagian belanja yang dianggarkan tidak memiliki keterkaitan langsung dengan penyelenggaraan program. belanja tidak langsung meliputi : belanja pegawai berupa gaji dan tunjangan yang telah ditetapkan dengan undang-undang, belanja bunga, belanja hibah, belanja bantuan sosial, belanja bagi hasil kepada provinsi/kabupaten/kota dan pemerintah desa, belanja bantuan keuangan, serta belanja tak terduga.

a) Belanja Pegawai

Belanja pegawai adalah pengeluaran yang dilakukan baik dalam bentuk uang dan barang yang diputuskan seluruhnya berdasarkan peraturan perundang-undangan yang diberikan kepada DPRD, dan pegawai dalam lingkungan pemerintah baik yang bertanggung jawab dalam bertugas sebagai imbalan atas pekerjaan yang telah dilaksanakan, selain untuk pekerjaan yang berhubungan dengan pembentukan kekayaan.

b) Belanja Subsidi

Belanja subsidi adalah distribusi penerimaan yang dialokasikan kepada lembaga yang dimaksudkan untuk mendanai produksi sehingga tingkat promosi produksi/jasa yang dihasilkan bisa dijangkau oleh masyarakat luas.

c) Belanja Hibah

Belanja hibah adalah pengeluaran yang digunakan untuk taksiran dana uang/barang yang diberikan kepada pemerintah daerah, perusahaan, Lembaga dan masyarakat yang telah ditentukan sebelumnya secara khusus, dan tidak mengikat, tidak terus menerus, dan tidak bersifat wajib.

d) Belanja Bantuan Sosial

Belanja Bansos adalah pemberian bantuan yang tidak selalu berkesinambungan dan selalu dipertimbangkan agar tepat sasaran, baik berupa uang/barang kepada masyarakat dengan tujuan meningkatkan kesejahteraan.

e) Belanja Bagi Hasil Kepada Provinsi/Kabupaten/Kota dan Pemerintah Desa

f) Belanja bagi hasil adalah pengeluaran yang telah dianggarkan untuk dana bagi hasil yang bersumber dari pendapatan daerah kepada pemerintah atau pendapatan pemerintah daerah tertentu kepada pemerintah daerah lain sesuai yang tercantum dalam peraturan undang-undang

g) Belanja Bantuan Keuangan kepada Provinsi/Kabupaten/Kota dan Pemerintah Desa

Belanja bantuan keuangan adalah pemberian bantuan secara luas dan khusus dari pemerintah kabupaten/kota kepada pemerintah desa, atau pemerintah daerah lain sebagai pemerataan atau peningkatan potensi moneter. Bantuan keuangan yang bersifat umum, peruntukan dan penggunaannya diserahkan sepenuhnya kepada pemerintah daerah/pemerintah desa penerima bantuan. Bantuan moneter ini sangat spesifik dan dikelola secara terarah/ditentukan melalui pemerintah daerah yang memberikan bantuan tersebut.

h) Belanja Tidak Terduga

Belanja tidak terduga adalah pengeluaran untuk kegiatan yang mungkin sifatnya tidak biasa atau diperkirakan tidak akan terulang kembali, termasuk untuk bantuan bencana alam dan bencana sosial yang tidak diharapkan terjadi, termasuk restitusi atas kelebihan penerimaan daerah beberapa periode sebelumnya

2) Belanja Langsung

Belanja langsung merupakan bagian belanja yang dianggarkan langsung terkait dengan penyelenggaraan kegiatan. belanja langsung terdiri dari, belanja barang dan jasa, belanja pegawai, serta belanja modal untuk menyelenggarakan berbagai kegiatan pemerintah daerah dan telah dianggarkan sebelumnya.

a) Belanja Pegawai

Belanja pegawai adalah bagian belanja honorarium/upah, lewat waktu serta belanja lainnya untuk meningkatkan motivasi dan kualitas aparatur dalam melaksanakan kegiatan dan program pemerintah daerah.

b) Belanja Barang dan Jasa

Belanja barang dan jasa adalah belanja yang digunakan untuk pengadaan barang yang nilai utilitasnya kurang dari satu tahun, dan penggunaannya dalam melaksanakan kegiatan dan program pemerintah. Pembelian/pengadaan barang dan jasa yang dimaksud terdiri dari bahan habis pakai, premi asuransi, material dan lainnya.

c) Belanja Modal

Belanja modal adalah belanja yang diperuntukkan dalam pengadaan atau produksi aset bergerak yang nilai utilitasnya lebih dari satu tahun, serta penggunaanya dalam menyelenggarakan kegiatan dan program pemerintah. Properti tersebut terdiri dari, sistem berat, pengadaan tanah peralatan, perlengkapan kantor, konstruksi jalanan, alat-alat angkutan, jembatan dan lainnya.

B. *Penelitian Terdahulu*

Berikut ini adalah peneliti-peneliti yang melakukan penelitian mengenai disparitas pembangunan antarwilayah, antara lain:

Tabel 2.1 Penelitian Terdahulu

No.	Nama Peneliti	Judul	Metode Analisis	Hasil Penelitian
1	Bustam Anggun Pamiati & Nenik Woyanti (2021)	Analisis Pengaruh Populasi, Pertumbuhan Ekonomi, TPAK, dan IPM Terhadap	Indeks Williamson, Analisis Tipologi Klassen, dan Analisis	Populasi berpengaruh positif dan signifikan terhadap Ketimpangan Pembangunan, Pertumbuhan Ekonomi berpengaruh negatif dan tidak signifikan terhadap

		Ketimpangan Pembangunan di Kawasan Barlingmascakeb 2013-2019	Regresi Data Panel	Ketimpangan Pembangunan, TPAK tidak memiliki pengaruh yang signifikan terhadap Ketimpangan Pembangunan, IPM memiliki pengaruh negatif dan signifikan terhadap Ketimpangan Pembangunan di Kawasan Barlingmascakeb
2.	Regita Dita Zusanti, Hadi Sasana, & Rusmijati (2020)	Analisis Pengaruh IPM, Pertumbuhan Ekonomi dan TPT Terhadap Ketimpangan Wilayah di Pulau Jawa 2010-2018	Analisis Regresi Data Panel	IPM berpengaruh negatif dan signifikan terhadap Ketimpangan Wilayah, Pertumbuhan Ekonomi tidak memiliki pengaruh positif dan signifikan terhadap Ketimpangan Wilayah, TPT memiliki pengaruh positif dan signifikan terhadap Ketimpangan Wilayah di Pulau Jawa.
3	Nur'aini Shabrina, Aan Julia, & Ade Yunita Mafruhat (2021)	Faktor Penentu Ketimpangan Antarwilayah Di Provinsi Kepulauan Riau	Analisis Regresi Data Panel	Indeks Pembangunan Manusia (IPM) berpengaruh positif dan signifikan terhadap ketimpangan, Investasi berpengaruh negatif dan signifikan terhadap ketimpangan, Aglomerasi berpengaruh Positif dan signifikan terhadap ketimpangan antarwilayah di Provinsi Kepulauan Riau.
4	Rosmeli (2020)	Dampak Belanja Daerah Terhadap Ketimpangan	Analisis Regresi Sederhana,	Hasil penelitian menunjukkan bahwa selama tahun 2001-2013

UNIVERSITAS ISLAM NEGERI ALAUDDIN MAKASSAR

		Antar Daerah di Provinsi Jambi	Indeks Williamson	terjadi peningkatan ketimpangan antarwilayah di Provinsi Jambi dengan rata-rata Williamson Indeks sebesar 0,3964. Bila dilihat pengaruh belanja daerah terhadap ketimpangan, belanja langsung mempunyai pengaruh yang signifikan terhadap ketimpangan sementara belanja tidak langsung tidak berpengaruh signifikan terhadap ketimpangan antarwilayah di Provinsi Jambi.
5	Liling Vera Yusica, Nazaruddin Malik, & Zaenal Arifin (2018)	Analisis Pengaruh Pertumbuhan Ekonomi, Aglomerasi dan Tingkat Pengangguran Terhadap Ketimpangan Antarwilayah Kabupaten/Kota di Provinsi Kalimantan Timur	PDRB Per Kapita Relatif, Analisis Regresi Data Panel	Pertumbuhan ekonomi berpengaruh secara negatif dan signifikan terhadap ketimpangan wilayah, aglomerasi berpengaruh secara positif dan signifikan terhadap ketimpangan wilayah, tingkat pengangguran berpengaruh secara positif dan signifikan terhadap ketimpangan wilayah di Kalimantan Timur.
6	Muhammad Haikal (2020)	Analisis Faktor-Faktor Yang Mempengaruhi Ketimpangan Pembangunan Antarwilayah Di	Analisis Regresi Linear Berganda	PDRB Per Kapita berpengaruh positif dan signifikan terhadap ketimpangan pembangunan ekonomi, Investasi berpengaruh

UNIVERSITAS ISLAM NEGERI ALAUDDIN MAKASSAR

		Provinsi Sumatera Utara		negatif dan signifikan terhadap pembangunan ekonomi, Indeks Pembangunan Manusia (IPM) berpengaruh negatif dan tidak signifikan terhadap ketimpangan pembangunan ekonomi, Pendapatan Asli Daerah (PAD) berpengaruh positif dan tidak signifikan terhadap ketimpangan pembangunan ekonomi di Provinsi Sumatera Utara.
7	Michael Albert Baransano, Eka Intan Kumala Putri, Noer Azam Achsani, & Lala M. Kolopaking (2016)	Analysis of Factors Affecting Regional Development Disparity in the Province of West Papua	Analisis Regresi Data Panel, Indeks Williamson	PDRB Per kapita, populasi, dan dana perimbangan berpengaruh positif dan signifikan terhadap ketimpangan pembangunan. Variabel IPM berpengaruh negatif dan signifikan terhadap ketimpangan pembangunan.
8	Ayu Arsita (2019)	Analisis Pengaruh Pertumbuhan Ekonomi, IPM, Aglomerasi Dan Belanja Pemerintah Daerah Terhadap Ketimpangan Pembangunan Antarwilayah	Tipologi Klassen, Analisis Regresi Data Panel	Hasil Penelitian menggunakan Tipologi Klassen menunjukkan bahwa Kota Tangerang dan Kota Cilegon termasuk daerah maju dan tertekan. Kabupaten Lebak, Kota Serang, dan Kota Tangerang Selatan termasuk daerah relatif tertinggal. Kemudian

UNIVERSITAS ISLAM NEGERI ALAUDDIN MAKASSAR

		Kabupaten/Kota Di Provinsi Banten Tahun 2013-2017		berdasarkan hasil Analisis Regresi Data Panel menunjukkan bahwa variabel pertumbuhan ekonomi berpengaruh positif dan signifikan terhadap ketimpangan pembangunan antarwilayah, variabel IPM dan belanja pemerintah daerah berpengaruh negatif dan signifikan, serta variabel Aglomerasi tidak berpengaruh terhadap ketimpangan pembangunan antarwilayah. Secara bersama-sama, variabel pertumbuhan ekonomi,IPM, aglomerasi dan belanja pemerintah daerah berpengaruh secara signifikan terhadap ketimpangan pembangunan antarwilayah.

C. *Pengaruh Antar Variabel*

1. Pengaruh Pertumbuhan Ekonomi dengan Disparitas Antarwilayah

Menurut Sjafrizal (2008), tolak ukur pencapaian pembangunan suatu wilayah dapat dilihat dari peningkatan perekonomian dan semakin kecilnya disparitas antarwilayah, jumlah populasi, atau sektor. Faktanya, peningkatan

UNIVERSITAS ISLAM NEGERI
ALAUDDIN
M A K A S S A R

tersebut tidak selalu dibarengi dengan kesenjangan yang merata. Disparitas wilayah menjadi masalah yang ekstrem, di satu sisi terdapat daerah yang cepat pertumbuhannya, di sisi lain terdapat daerah yang lambat pertumbuhannya. Daerah yang tidak mengalami pemerataan pembangunan disebabkan berbagai faktor antara lain misalnya kekurangan sumber daya, kecenderungan para investor untuk memilih daerah yang mempunyai berbagai fasilitas seperti transportasi, listrik dan telekomunikasi, serta tenaga ahli profesional.

Dalam riset yang dilakukan oleh Kurniawan & Sugiyanto (2013), yang menganalisis pengaruh pertumbuhan ekonomi terhadap disparitas wilayah antar kabupaten/kota di Jawa Tengah. Hasil riset ini menunjukkan bahwa pertumbuhan ekonomi memiliki hubungan positif dan signifikan terhadap disparitas. Jika terjadi peningkatan pertumbuhan ekonomi maka akan berdampak pada disparitas wilayah antar kabupaten/kota di Jawa Tengah. Hal ini memberikan gambaran bahwa pertumbuhan ekonomi antar kabupaten/kota yang terjadi di Provinsi Jawa Tengah belum sepenuhnya merata.

Riset lain juga pernah dilakukan oleh Pamiati dan Woyanti (2021), yang menganalisis dampak pertumbuhan ekonomi terhadap disparitas regional di Kawasan Barlingmascakeb. Hasil riset ini menunjukkan bahwa pertumbuhan ekonomi memiliki hubungan negatif dan tidak memiliki pengaruh yang signifikan terhadap disparitas. Jika terjadi peningkatan pada pertumbuhan ekonomi, maka akan memberikan dampak pada penurunan disparitas wilayah di Kawasan Barlingmascakeb. Hal ini karena pertumbuhan ekonomi yang meningkat akan menyebabkan tingginya kapasitas produksi, output dan pendapatan per kapita

sehingga memicu turunnya disparitas pembangunan serta memberikan gambaran bahwa pembangunan yang terjadi tersebar secara merata ke daerah-daerah.

2. Pengaruh Indeks Pembangunan Manusia dengan Disparitas Antarwilayah

Dalam sebuah yang dilakukan oleh Shabrina et al. n.d. (2020), yang menganalisis dampak variabel Indeks Pembangunan Manusia (IPM) terhadap disparitas antarwilayah di Kepulauan Riau. Riset ini menunjukkan bahwa variabel IPM memiliki hubungan yang positif dan memiliki pengaruh signifikan terhadap disparitas pembangunan antarwilayah di Kepulauan Riau. Hal itu karena peningkatan kualitas manusia di setiap daerah belum sepenuhnya merata sehingga berkembang disparitas pembangunan. Kualitas manusia dapat diukur melalui pendidikan, kesehatan, dan tingkat kesejahteraan yang dapat dilihat melalui pendapatan perkapita. Jika pendidikan semakin tinggi, maka pemahaman dan skill akan meningkat dan pada gilirannya akan meningkatkan sumber daya yang berkualitas .

Riset lainnya juga dilakukan oleh Zusanti et al. (2018), yang menganalisis pengaruh Indeks Pembangunan Manusia (IPM) terhadap disparitas wilayah di Pulau Jawa. Dari hasil riset ini menunjukkan bahwa variabel IPM memiliki hubungan negatif dan memiliki pengaruh signifikan terhadap disparitas wilayah di Pulau Jawa. Riset ini juga sejalan dengan yang dilakukan oleh Haikal (2020), yang menemukan bahwa IPM berhubungan secara negatif terhadap disparitas pembangunan di Sumatera Barat. Hal ini disebabkan indeks pembangunan yang

UNIVERSITAS ISLAM NEGERI
ALAUDDIN
M A K A S S A R

semakin besar akan berimplikasi pada peningkatan pertumbuhan ekonomi sehingga disparitas pembangunan akan berkurang.

3. Pengaruh Aglomerasi dengan Disparitas Antarwilayah

Menurut Sjafrizal (2008), timbulnya pemusatan yang cukup tinggi terhadap kegiatan ekonomi akan menyebabkan terjadinya disparitas pembangunan antarwilayah. Pemusatan ini menampilkan adanya kegiatan aglomerasi. Meningkatnya perekonomian daerah dengan konsentrasi ekonomi yang tinggi dan pesat, selanjutnya akan mendorong pembangunan daerah melalui peningkatan pendapatan masyarakat serta meningkatnya ketersediaan lapangan kerja Begitu pula sebaliknya, jika suatu daerah memiliki pemusatan ekonomi yang relatif rendah maka akan mengurangi tingkat pendapatan masyarakat dan pada akhirnya akan memperbesar jumlah pengangguran.

Menurut teori Kuznet dalam Azizah et al. (2019), mengatakan bahwa problema disparitas merupakan konsekuensi dari perkembangan dan pertumbuhan ekonomi serta pada tahap awal pembangunan ekonomi akan menciptakan disparitas yang meningkat. Faktor yang mempengaruhinya salah satunya adalah terjadinya pemusatan modal pada golongan yang memiliki pendapatan yang lebih tinggi serta terjadinya pergeseran kawasan pertanian ke kawasan industri yang lebih maju, dan juga setiap wilayah memiliki pasokan kekayaan alam yang berbeda.

Riset yang dilakukan oleh Yusica, Malik, and Arifin (2018), yang menganalisis dampak aglomerasi terhadap disparitas wilayah di Kalimantan Timur. Hasil riset menunjukkan bahwa variabel aglomerasi memiliki hubungan positif dan memiliki pengaruh yang signifikan terhadap disparitas wilayah di Kalimantan

Timur. Riset ini juga sejalan dilakukan oleh Shabrina, dkk (2020), yang menganalisis dampak aglomerasi terhadap disparitas wilayah di Kepulauan Riau. Riset tersebut menunjukkan hubungan yang positif dan pengaruh yang signifikan antara variabel aglomerasi terhadap disparitas wilayah di Kepulauan Riau. Hal ini karena ketika pemusatan kegiatan ekonomi meningkat maka akan memberikan dampak pada peningkatan disparitas wilayah.

4. Pengaruh Tingkat Pengangguran dengan Disparitas Antarwilayah

Menurut Asfia Murni (2006), berpendapat bahwa pengangguran akan mempengaruhi pengurangan daya beli masyarakat sehingga hal tersebut akan mengurangi pendapatan daerah yang berasal dari pajak yang berimplikasi pada mengurangnya belanja pemerintah dalam mendanai berbagai program-program untuk pembangunan sehingga menyebabkan sulit tercapainya kesejahteraan masyarakat.

Menurut Sjafrizal (2012), juga mengemukakan bahwa elemen-elemen yang berdampak pada disparitas pembangunan antarwilayah, salah satunya yaitu variasi situasi demografi. Demografi ini meliputi variasi laju pertumbuhan dan struktur penduduk, kesehatan, tingkat pendidikan, dan perbedaan situasi tenaga kerja dan termasuk didalamnya yaitu tingkat pengangguran.

Riset yang dilakukan oleh Zusanti et al. (2020), menganalisis dampak variabel pengangguran terbuka terhadap disparitas wilayah di Pulau Jawa. Hasil riset ini menunjukkan bahwa variabel pengangguran terbuka memiliki hubungan yang positif dan memiliki pengaruh signifikan terhadap disparitas wilayah di Pulau Jawa. Riset lain juga dilakukan oleh Yusica, Malik, and Arifin (2018), yang

melakukan penelitian dari dampak pengangguran terhadap disparitas antarwilayah di Kalimantan Timur. Hasil penelitian tersebut menunjukkan bahwa variabel tingkat pengangguran memiliki hubungan secara positif dan berpengaruh signifikan terhadap disparitas antarwilayah di Kalimantan Timur. Hal ini memberikan gambaran bahwa cara ampuh efektif untuk mengurangi disparitas antarwilayah yaitu dengan menciptakan lapangan kerja sehingga dapat menurunkan jumlah pengangguran.

5. Pengaruh Belanja Pemerintah Daerah Terhadap Disparitas Antarwilayah

Menurut Dhyatmika (2013), fungsi pemerintah diwujudkan melalui belanja pemerintah yang menjadi elemen utama dalam meningkatkan pertumbuhan ekonomi melalui peningkatan penerimaan pendapatan. Belanja yang yang dilakukan oleh pemerintah dalam jumlah yang besar maka akan berdampak pada meningkatnya perekonomian daerah tersebut. Belanja pemerintah mampu menjadi jembatan untuk perekonomian daerah yang disalurkan dari berbagai kegiatan yang dapat menjadi pendorong produktivitas sumber daya, sehingga dapat mengurangi tingkat disparitas wilayah.

Dalam teori Todaro & Smith (2011), menyatakan bahwa intervensi pemerintah dapat dilihat melalui kebijakan anggaran pengeluaran pemerintah yang berasal dari pajak dengan cara meningkatkan pendapatan masyarakat secara cepat atau secara tidak langsung, misalnya memperluas akses ke pendidikan dasar.

Menurut Gratia et al. (2020), juga berpendapat bahwa tingkat efektivitas belanja daerah dapat diukur dari seberapa besar tingkat perekonomian yang diharapkan mampu tercapai. Hal tersebut dikarenakan belanja daerah sangat

UNIVERSITAS ISLAM NEGERI
ALAUDDIN
M A K A S S A R

berhubungan erat dengan Anggaran Pendapatan Belanja Daerah (APBD), maka secara langsung akan mempengaruhi perekonomian suatu daerah. Sebaliknya perekonomian yang cukup tinggi pada suatu daerah akan menimbulkan disparitas wilayah. Kebijakan pemerintah dalam distriubusi anggaran belanja daerah sangat mempengaruhi tingkat disparitas, karena daerah yang mendapatkan distribusi anggaran belanja langsung cenderung memiliki perekonomian lebih pesat dibandingkan daerah yang memiliki distribusi belanja langsung yang sedikit.

Riset yang dilakukan oleh Rosmeli (2014) yang menganalisis pengaruh belanja daerah terhadap disparitas antar daerah di Provinsi Jambi. Hasil riset menunjukkan bahwa belanja langsung memiliki pengaruh secara signifikan terhadap disparitas sementara belanja tidak langsung tidak berpengaruh secara signifikan terhadap disparitas wilayah.

D. *Kerangka Teoritis*

Disparitas pembangunan antarwilayah merupakan suatu hal yang akan menjadi problema dalam proses pembangunan, hal tersebut disebabkan disparitas antarwilayah adalah konsekuensi pembangunan yang belum merata di seluruh daerah. Adanya peningkatan pada pertumbuhan ekonomi belum tentu dapat mengurangi disparitas, kemudian adanya pembangunan manusia yang baik dan berkualitas yang diukur melalui Indeks Pembangunan Manusia (IPM) belum tentu bisa mengurangi disparitas. Begitu pula dengan pemusatan kegiatan ekonomi daerah atau aglomerasi belum tentu juga dapat mengurangi disparitas. Selain itu tingginya angka pengangguran juga dapat berpotensi meningkatkan disparitas.

UNIVERSITAS ISLAM NEGERI
ALAUDDIN
M A K A S S A R

Serta peran pemerintah dapat dilihat dari belanja pemerintah daerah juga sangat diperlukan dalam mengurangi disparitas.

Dari landasan teori dan berbagai riset terdahulu serta pengkajian antara pertumbuhan ekonomi, IPM, Aglomerasi, Tingkat Pengangguran, Belanja Pemerintah Daerah dengan disparitas pembangunan antarwilayah, gambaran kerangka penelitian penelitian ini sebagai berikut :

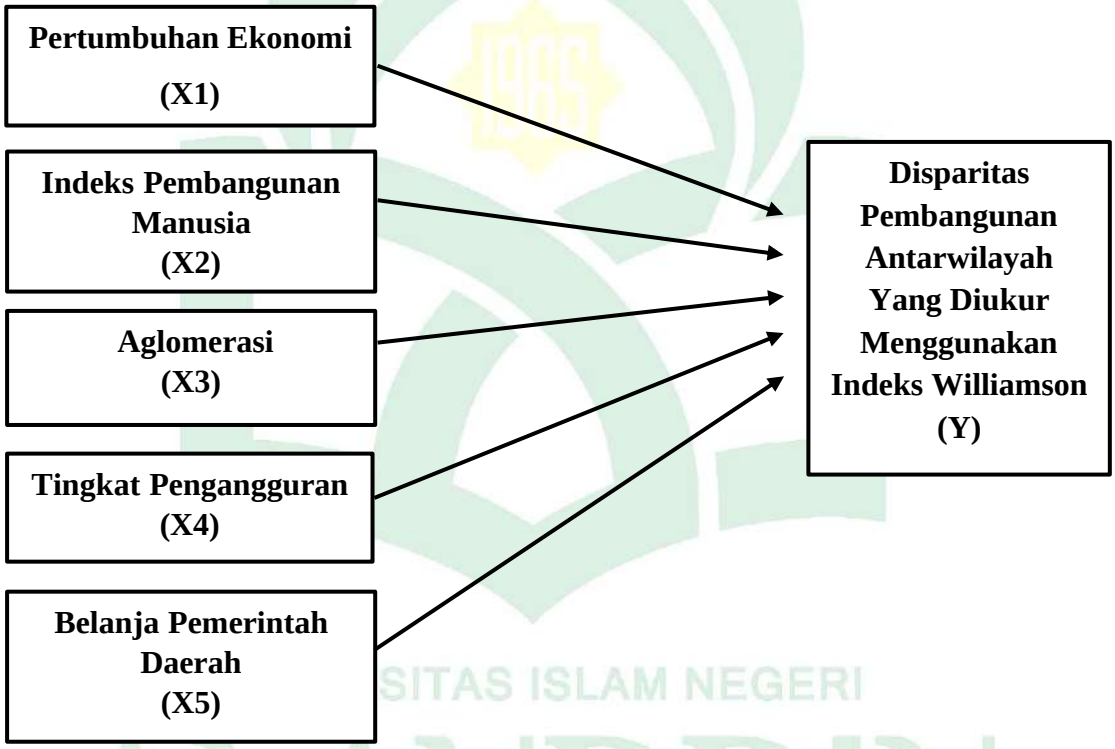

Gambar 2.1 Kerangka Berpikir

E. *Hipotesis*

Hipotesis adalah suatu dugaan sementara, suatu tesis sementara yang harus dibuktikan penalarannya melalui penyelidikan ilmiah (Yusuf, 2017:130).

Berdasarkan rumusan masalah dan uraian di atas, maka hipotesis dalam penelitian ini adalah;

1. Diduga bahwa secara parsial variabel pertumbuhan ekonomi berpengaruh positif dan signifikan terhadap disparitas pembangunan antarwilayah, serta berpengaruh negatif dan signifikan terhadap disparitas pembangunan antarwilayah.
2. Diduga bahwa secara parsial variabel Indeks Pembangunan Manusia berpengaruh positif dan signifikan terhadap disparitas pembangunan antarwilayah, serta berpengaruh negatif dan signifikan terhadap disparitas pembangunan antarwilayah.
3. Diduga bahwa secara parsial variabel aglomerasi berpengaruh positif dan signifikan terhadap disparitas pembangunan antarwilayah, serta berpengaruh negatif dan signifikan terhadap disparitas pembangunan antarwilayah.
4. Diduga bahwa secara parsial variabel tingkat pengangguran berpengaruh positif dan signifikan terhadap disparitas pembangunan antarwilayah, serta berpengaruh negatif dan signifikan terhadap disparitas pembangunan antarwilayah.
5. Diduga bahwa secara parsial variabel belanja pemerintah daerah berpengaruh positif dan signifikan terhadap disparitas pembangunan antarwilayah, serta berpengaruh negatif dan signifikan terhadap disparitas pembangunan antarwilayah.
6. Diduga bahwa secara simultan variabel pertumbuhan ekonomi, IPM, aglomerasi, tingkat pengangguran, dan belanja pemerintah daerah berpengaruh

UNIVERSITAS ISLAM NEGERI
ALAUDDIN
M A K A S S A R

positif dan signifikan terhadap disparitas pembangunan antarwilayah, serta berpengaruh negatif dan signifikan terhadap disparitas pembangunan antarwilayah.

UNIVERSITAS ISLAM NEGERI
ALAUDDIN
M A K A S S A R

BAB III

METODOLOGI PENELITIAN

A. Jenis dan Lokasi Penelitian

1. Jenis Penelitian

Dalam penelitian ini jenis penelitian yang digunakan yaitu penelitian pendekatan kuantitatif. Penelitian kuantitatif merupakan suatu pendekatan yang menekankan pada data numerikal (angka) yang analisisnya diolah dengan menggunakan metode statistik (Rodhi, 2022: 24).

2. Lokasi Penelitian dan Waktu Penelitian

Dalam penelitian ini lokasi penelitiannya adalah Provinsi Sulawesi Selatan. Institusi pusat informasi dan data yakni, kantor Badan Pusat Statistik (BPS) serta informasi tertulis baik dari Lembaga lainnya atau media online yang dianggap mewakili ruang lingkup kajian. periode riset dilakukan di bulan April - Mei 2022.

B. Jenis dan Sumber Data

1. Jenis Data

Pada penelitian ini menggunakan jenis data berupa data kuantitaif, dalam bentuk panel data (*pooled data)* yaitu gabungan data deret waktu pada periode 2011-2020 serta data silang pada Kabupaten/Kota di Provinsi Sulawesi Selatan. Adapun data-data yang dibutuhkan sebagai berikut :

a) Data PDRB Atas Dasar Harga Konstan menurut Kabupaten/Kota di Provinsi Sulawesi Selatan Tahun 2014-2020

b) Data PDRB Atas Dasar Harga Konstan di Provinsi Sulawesi Selatan Tahun 2014-2020

c) Data Jumlah Penduduk masing-masing Kabupaten/Kota di Provinsi Sulawesi Selatan Tahun 2014-2020.

d) Data Indeks Pembangunan Manusia masing-masing Kabupaten/Kota di Provinsi Sulawesi Selatan Tahun 2014-2020.

e) Data Tingkat Pengangguran Terbuka masing-masing Kabupaten/Kota di Provinsi Sulawesi Selatan Tahun 2014-2020.

f) Data Belanja Pemerintah Daerah yang diperoleh dari realisasi pengeluaran pemerintah daerah pada masing-masing Kabupaten/Kota di Provinsi Sulawesi Selatan Tahun 2014-2020.

2. Sumber Data

Sumber data dalam penelitian ini menggunakan data sekunder yang diperoleh dari Badan Pusat Statistik Provinsi Sulawesi Selatan serta data sekunder lainnya yang berhubungan dengan dengan tujuan riset ini seperti internet dan studi kepustakaan.

C. Metode Pengumpulan Data

Metode pengumpulan data merupakan suatu cara yang sistematis dan standar yang digunakan untuk memperoleh data dan informasi yang diharapkan mampu mencapai tujuan penelitian. Dalam penelitian ini metode pengumpulan data yang digunakan sebagai berikut :

1. Observasi, yaitu suatu metode yang digunakan untuk mengkaji dan mencatat secara sistematis terhadap gejala yang tampak pada objek penelitian.

UNIVERSITAS ISLAM NEGERI
ALAUDDIN
MAKASSAR

2. Dokumentasi, yaitu suatu metode pengumpulan data dan informasi yang telah didokumentasikan oleh pihak instansi pemerintah yang mempublikasikan data-data yang dibutuhkan dalam penelitian.
3. Studi Pustaka, yaitu teknik pengumpulan data menggunakan buku atau referensi sebagai penunjang penelitian, dengan melengkapi atau mencari data-data yang dibutuhkan dari literature, referensi, jurnal dan yang lainnya sehingga memperoleh data-data yang tertulis melalui telaah bacaan yang ada kaitannya dengan masalah penelitian.

D. Metode Analisis Data

1. Metode Indeks Williamson

Metode Indeks Williamson dalam penelitian ini digunakan dalam menghitung dan mengetahui besar tingkat disparitas pembangunan antar kabupaten/kota di Provinsi Sulawesi Selatan. Indeks ini awal mulanya digunakan oleh Jeffry G. Williamson dengan rumus :

$$V_W = \frac{\sqrt{\sum_i (y_i - \bar{y})^2 (f_i/n)}}{\bar{y}}, 0 < V_W < 1 \quad \text{..... (3.1)}$$

Keterangan :

V_w : Indeks Williamson
f_i : Jumlah Penduduk Provinsi Sulawesi Selatan
n : Jumlah Penduduk kabupaten/kota di Provinsi Sulawesi Selatan
y_i : PDRB per kapita Provinsi Sulawesi Selatan
$\bar{y}$: PDRB per kapita kabupaten/kota di Provinsi Sulawesi Selatan

Jika nilai Indeks Williamson semakin besar maka disparitas di daerah tersebut juga semakin besar. Indeks Williamson bernilai antara 0 sampai 1. Apabila

nilai Williamson mendekati 0 (nol) maka pembangunan ekonomi antar kabupaten/kota di Provinsi Sulawesi Selatan bisa disebut semakin merata. Begitu juga sebaliknya. Jika nilai dari Indeks Williamson mendekati 1 (satu) maka disparitas pembangunan ekonomi antarwilayah di kabupaten/kota di Provinsi Sulawesi Selatan semakin timpang.

2. Metode Aglomerasi

Aglomerasi adalah menggambarkan konsentrasi kegiatan ekonomi di suatu daerah. Aglomerasi ini diukur menggunakan proksi yang dipakai dalam penelitian Jaime Bonet (2006) yang mendasarkan ukuran aglomerasi pada aglomerasi yang dihitung dari Share PDRB daerah terhadap total PDRB dalam penelitian ini menggunakan persen.

$$\mathbf{AGLO} = \frac{\mathbf{PDRB_I}}{\mathbf{PDRB_{tot}}} \quad \ldots\ldots\ldots\ldots\ldots\ldots\ldots\ldots\ldots \mathbf{(3.2)}$$

Keterangan :

AGLO = Aglomerasi

PDRBi = Produk Domestik Regional Bruto Atas Dasar Harga Konstan 2010 Kabupaten/Kota di Provinsi Sulawesi Selatan.

PDRBtot = PDRB Atas Dasar Harga Konstan 2010 Provinsi Sulawesi Selatan.

3. Metode Analisis Data Panel

Pendekatan analitik yang digunakan dalam riset ini adalah analisis data panel. Data panel merupakan analisis data dengan menggabungkan data *cross section* dan *time series*. Kemudian model analisis yang digunakan yaitu analisis

regresi data panel yang digunakan untuk mengetahui pengaruh variabel bebas terhadap variabel terikat Analisis data yang dilakukan dengan menguji secara statistik terhadap variabel-variabel yang telah dikumpulkan dengan regresi data panel menggunakan program pengolah data *Software Microsoft Excel* dan *E-views 12*. Berikut model interpretasi regresi data panel yaitu :

$$\mathbf{Y = \beta_0 + \beta_n X_{nit} + \varepsilon it} \quad \ldots\ldots\ldots\ldots\ldots\ldots\ldots\ldots\ldots\ldots \mathbf{(3.3)}$$

Keterangan :

Y : Variabel Dependen/ Terikat

X : Variabel Independen/ Bebas

ni : Kabupaten/Kota

t : Tahun

β_0 : Konstanta/ Intersept

β_n : Koefisien regresi pada masing-masing variabel independen

ε : *error term*

Dalam riset ini, terdapat 5 variabel independen yaitu variabel Pertumbuhan Ekonomi (X1), Indeks Pembangunan Manusia (X2), Aglomerasi (X3), Tingkat Pengangguran (X4), Belanja Pemerintah Daerah (X5), maka model yang digunakan ini disebut regresi, adapun variabel dependen dalam riset ini adalah Disparitas Antarwilayah (Y) yang dapat ditulis dalam model yang di estimasi berikut :

$$\mathbf{Vw = \beta_0 + \beta_1 PE_{it} + \beta_2 IPM_{it} + \beta_3 AGLO_{it} + \beta_4 TP_{it} + \beta_5 BP_{it} + \varepsilon it} \ldots \mathbf{(3.4)}$$

Keterangan:

Vw : Disparitas Pembangunan Antarwilayah yang diukur dengan Indeks Williamson

PE : Pertumbuhan Ekonomi (PDRB)

IPM : Indeks Pembangunan Manusia (IPM)

AGLO : Aglomerasi

TP : Tingkat Pengangguran

BP : Belanja Pemerintah Daerah

i : Kabupaten/Kota (*Cross Section*)

t : Tahun (*Time Series*)

β_0 : Konstanta/ Intersept

$\beta_1, \beta_2, \beta_3, \beta_4, \beta_5$: Koefisien regresi pada masing-masing variabel independen

ε : *error term*

Dalam analisis model regresi dengan menggunakan data panel dapat dilakukan dengan tiga metode estimasi yaitu estimasi *Common Effect, Fixed Effect,* dan *Random Effect*. Sebelum melakukan analisis regresi, langkah yang dilakukan adalah melakukan pengujian estimasi model untuk memperoleh estimasi model yang paling tepat untuk digunakan. Setelah model dipilih, maka langkah selanjutnya adalah melakukan uji asumsi klasik untuk menguji hipotesis penelitian.

a. Estimasi Model Regresi Data Panel

1) Metode *Pooled Least Square* (PLS)/ *Common Effect Model*

Model *Pooled Least Square* (PLS) atau *Common Effect Model* merupakan teknik pendekatan data panel yang paling sederhana karena hanya mengombinasikan data *time series* dan *cross section* dengan mengestimasi data panel menggunakan metode *Ordinary Least Square* (OLS). Secara umum, persamaan *Common Effect Model* menurut Gujarati & Porter (2012) adalah sebagai berikut:

$$\mathbf{C_{it} = \beta_1 + \beta_2 Q_{1t} + \beta_3 PF_{1t} + \beta_4 LF_{1t} + u_{1t}} \quad \text{..... (3.5)}$$

i = 1, 2,……..6,

t = 1,2,……15,

dimana i menunjukkan subjek (*cross section*) dan t menunjukkan periode waktu.

2) Metode *Fixed Effect Model* (FEM)

Pada *Fixed Effect Model* (FEM), mengasumsikan bahwa setiap objek memiliki intersep yang berbeda tetapi memiliki koefisien yang sama. Dan untuk membedakan antara objek yang satu dengan objek yang lainnya maka digunakan variabel *dummy* sehingga metode ini juga disebut *Least Square Dummy Variables* (LSDV). Menurut Gujarati & Porter (2012) persamaan model ini adalah sebagai berikut:

$$\mathbf{C_{it}} = \boldsymbol{\alpha_1} + \boldsymbol{\alpha_2 D_{2i}} + \boldsymbol{\alpha_3 D_{3i}} + \boldsymbol{\alpha_4 D_{4i}} + \boldsymbol{\alpha_5 D_{5i}} + \boldsymbol{\alpha_6 D_{6i}} + \boldsymbol{\beta_2 Q_{it}} + \boldsymbol{\beta_3 PF_{1t}} + \boldsymbol{\beta_4 LF_{1t}} + \mathbf{u_{1t}} \quad \text{……..…} \ (3.6)$$

Intercept β_0 adalah nilai *intercept* subjek kesatu dan koefisien β_6, β_7, β_8 menandakan besar perbedaan antara *intercept* subjek lain terhadap subjek kesatu.

3) Metode *Random Effect Model* (REM)

Random Effect Model (REM) merupakan model yang dikenal sebagai model regresi yang mengestimasi data panel dengan memperhitungkan *error* dari model regresi yang dianalisis dengan metode *Generalized Least Square* (GLS). Persamaan REM menurut Gujarati & Porter (2012) adalah sebagai berikut:

$$\mathbf{TC_{it}} = \boldsymbol{\beta_1} + \boldsymbol{\beta_2 Q_{1t}} + \boldsymbol{\beta_3 PF_{1t}} + \boldsymbol{\beta_4 LF_{1t}} + \mathbf{e_1} + \mathbf{u_{1t}} \quad \text{……} \ (3.7)$$

$$= \boldsymbol{\beta_1} + \boldsymbol{\beta_2 Q_{1t}} + \boldsymbol{\beta_3 PF_{1t}} + \boldsymbol{\beta_4 LF_{1t}} + \mathbf{w_{1t}} \quad \text{……..} \ (3.8)$$

Dimana,

$$\mathbf{w_{1t}} = \mathbf{e_1} + \mathbf{u_{1t}} \quad \text{……} \ (3.9)$$

Dimana w_{1t} terdiri dari dua komponen yaitu ei (*residual cross section*) dan u_{1t} (*residual* gabungan *time series* dan *cross section*). Model ini disebut juga *Error Components Model* (ECM) karena residual terdiri atas 2 komponen.

E. Pengujian Modeling

Untuk memilih model estimasi yang dianggap paling terbaik analisis regresi data panel diantara ketiga jenis model, maka perlu dilakukan serangkaian uji. Pengujian tersebut terdiri dari dua tahapan yaitu Uji *Likelihood Ratio* dan Uji Hausman (Nuryanto & Zulfikar, 2018: 86).

1. Uji *Likelihood Ratio*

Uji *Likelihood Ratio* digunakan untuk memilih model terbaik antara model *Pooled Least Square* (PLS) atau *Fixed Effect Model* (FEM), adapun hipotesis dalam pengujian ini yaitu :

H_0 : *Pooled Least Square* (PLS)/*Common Effect Model* (CEM)

H_1 *: Fixed Effect Model* (FEM)

Jika nilai probabilitas Chi-Square lebih besar dari α = 0,05 maka H0 diterima dan model yang digunakan adalah PLS. Sebaliknya, jika nilai probabilitas Chi-Square lebih kecil dari tingkat signifikansi α = 0,05 maka H0 ditolak, sehingga model terbaik adalah Fixed Effect Model. Sebaliknya Apabila dari hasil pengujian menunjukkan bahwa model H_1 diterima *Fixed Effect Model* (FEM), maka model akan diujikan lagi dengan *Random Effect Model* (REM).

2. Uji Hausman

Uji hausman digunakan untuk memilih model terbaik antara *Random Effect Model* (REM) atau *Fixed Effect Model* (FEM). Adapun hipotesis dalam pengujian ini yaitu :

H_0 : *Random Effect Model* (REM)

H_1 : *Fixed Effect Model* (FEM)

Jika nilai probabilitas lebih besar dari α = 0,05 maka H0 diterima dan model yang digunakan adalah Random Effect Model. Sebaliknya, jika nilai probabilitas lebih kecil dari tingkat signifikansi α = 0,05, maka H0 ditolak, sehingga model terbaik adalah Fixed Effect Model.

F. Uji Gaus-Markov

Model regresi dapat disebut sebagai model yang baik jika model tersebut memenuhi kriteria BLUE (*Best Liniear Unbiased Estimator*). BLUE dapat dicapai bila memenuhi kondisi Gaus-Markov atau Asumsi Klasik. Setidaknya ada tujuan utama dalam mencocokkan persamaan regresi yaitu 1) untuk memperkirakan koefisien regresi dan parameter terkait, 2) dan untuk memprediski nilai variabel dependen dalam hubungannya dengan variabel independen (Ismanto & Pebruary, 2021: 58).

Uji Gaus-Markov regresi data panel dalam penelitian ini adalah sebagai berikut :

1) Uji Normalitas

Uji normalitas dilakukan untuk memeriksa apakah model regresi, variabel penganggu atau residual terdistribusi normal atau tidak. Regresi yang baik adalah regresi terdistribusi normal. Ada dua pendekatan untuk melakukan uji

UNIVERSITAS ISLAM NEGERI ALAUDDIN MAKASSAR

normalitas yaitu salah satunya menggunakan grafik. Data yang distribusi normal akan mengarahkan lintasan grafik histogram dan akan membentuk kurva seperti lonceng.

Dalam penelitian ini, uji normalitas yang digunakan adalah analisis *Jarque-Bera Test* (JB-test), adapun hipotesis dalam Uji *Jarque-Bera* adalah sebagai berikut :

a) Apabila nilai signifikansi atau nilai probabilitas > 0,05 maka H_0 diterima atau data terdistribusi normal
b) Apabila nilai signifikansi atau nilai probabilitas < 0,05 maka H_0 ditolak atau data tidak terdistribusi normal

2) Uji Multikolinieritas

Uji multikolinieritas dilakukan untuk mengetahui apakah terdapat hubungan antar variabel independen pada model regresi. Model regresi yang baik harusnya tidak terjadi korelasi di antara variabel independen. Apabila variabel independen saling berkorelasi, maka variabel ini tidak *orthogonal*. Variabel *orthogonal* adalah variabel bebas yang nilai korelasinya antar sesama variabel independen lain sama dengan nol.

Dalam penelitian ini, untuk mendeteksi ada tidaknya multikolinearitas dalam model regresi dapat dilihat dari nilai koefisien pada variabel bebas. Jika nilai koefisien korelasi lebih dari 0,8, maka dapat dikatakan terjadi multikolinearitas.

G. Uji Goodness of Fit

Setelah dilakukan pemilihan model terbaik, maka langkah selanjutnya adalah pengujian statistik atau uji kelayakan model. Dalam penelitian ini dilakukan beberapa pengujian statistik yaitu :

1) Uji Signifikansi Parsial (Uji t- Statistik)

Uji t adalah pengujian dilakukan untuk mengetahui pengaruh variabel bebas secara masing-masing terhadap variabel terikat. Pengambilan keputusan dalam pengujian ini yaitu :

H_0 : Tidak berpengaruh signifikan antara variabel independen terhadap variabel dependen secara parsial

H_1 : Ada pengaruh signifikan antara variabel independen terhadap variabel dependen secara parsial

Tingkat kepercayaan yang digunakan dalam uji t adalah 95% atau taraf signifikan 5% ($\alpha = 0{,}05$), dapat disimpulkan dengan ketentuan sebagai berikut:

a) Jika nilai probabilitas T-statistik > 0,05 maka H_0 diterima dan H_1 ditolak berarti tidak pengaruh yang signifikan dari masing-masing variabel independen terhadap variabel dependen.

b) Jika nilai probabilitas T-statistik < 0,05 maka H_0 ditolak dan H_1 ditolak berarti terdapat pengaruh yang signifikan dari masing-masing variabel independen terhadap variabel dependen.

2) Uji Signifikansi Simultan (Uji F-Simultan)

Uji f adalah pengujian yang dilakukan untuk mengetahui apakah semua variabel bebas secara bersamaan berpengaruh terhadap variabel terikat. Pengambilan keputusan dalam pengujian ini yaitu :

UNIVERSITAS ISLAM NEGERI
ALAUDDIN
MAKASSAR

H_0 : Semua variabel independen tidak berpengaruh signifikan secara simultan (bersama-sama) terhadap variabel dependen.

H_1 : Semua variabel independen berpengaruh signifikan secara simultan (bersama-sama) terhadap variabel dependen.

Tingkat kepercayaan yang digunakan dalam uji t adalah 95% atau taraf signifikan 5% ($\alpha = 0{,}05$), dapat disimpulkan dengan ketentuan sebagai berikut:

a) Jika nilai Sig-F > 0,05 maka H_0 diterima dan H_1 ditolak berarti variabel independen secara bersama-sama tidak pengaruh signifikan terhadap variabel dependen.
b) Jika nilai Sig-F < 0,05 maka H_0 ditolak dan H_1 ditolak berarti variabel independen secara bersama-sama pengaruh yang signifikan terhadap variabel dependen.

3) Uji Koefisien Determinan (R^2)

Koefisien determinan merupakan suatu ukuran yang penting dalam regresi, karena dapat menginformasikan baik atau tidaknya model regresi yang ter estimasi. Nilai koefisien determinan mencerminkan seberapa besar variasi dari variabel independen yang dapat diterangkan oleh variabel independennya. Bila nilai koefisien determinan sama dengan 0, artinya variasi dari variabel dependen tidak dapat diterangkan oleh variabel-variabel bebasnya sama sekali. Sementara bila nilai koefisien determinan sama dengan 1, artinya variasi variabel dependen secara keseluruhan dapat diterangkan oleh variabel-variabel independennya. Dengan demikian baik atau buruknya suatu persamaan regresi ditentukan oleh *R-square*-nya yang mempunyai nilai antara nol dan satu.

H. Definisi Operasional Variabel Penelitian

Definisi operasional penelitian ini dibagi kedalam dua variabel, yaitu variabel bebas (independen) dan variabel terikat (dependen), yang masing-masing dijelaskan sebagai berikut:

1. Variabel Dependen

a) Disparitas Pembangunan Antarwilayah merupakan perbedaan tingkat pembangunan yang terjadi antar suatu wilayah yang disebabkan adanya kandungan sumber daya alam dan kondisi demografi yang terdapat pada masing-masing wilayah. Dalam penelitian ini menggunakan perhitungan Indeks Williamson yang dinyatakan dalam satuan indeks.

2. Variabel Independen

   a) Pertumbuhan ekonomi adalah tingkat atau laju pertumbuhan PDRB tahun tertentu dibandingkan dengan tahun sebelumnya. Dalam penelitian ini, data yang digunakan adalah PDRB Atas Dasar Harga Konstan 2010 kabupaten/kota di Provinsi Sulawesi Selatan tahun 2011-2020 yang dinyatakan dalam satuan rupiah.

   b) IPM adalah indeks yang menggambarkan kualitas penduduk atau sumber daya manusia yang ada di wilayah tersebut. Data yang digunakan yaitu nilai IPM masing-masing kabupaten/kota di Provinsi Sulawesi Selatan tahun 2011-2020 yang dinyatakan dalam angka indeks.

   c) Aglomerasi adalah menggambarkan konsentrasi kegiatan ekonomi di suatu daerah.

d) Tingkat Pengangguran adalah angkatan kerja yang sama sekali tidak mempunyai pekerjaan. Yang diperoleh dari nilai Tingkat Pengangguran Terbuka masing-masing kabupaten/kota di Provinsi Sulawesi Selatan tahun 2011-2020 yang dinyatakan dalam persen.

e) Belanja Pemerintah Daerah adalah besarnya pengeluaran pemerintah untuk daerah yang mencerminkan pengeluaran pemerintah dari total anggaran pendapatan dan belanja daerah pada masing-masing kabupaten/kota di Provinsi Sulawesi Selatan tahun 2011-2020 yang dinyatakan dalam satuan rupiah.

UNIVERSITAS ISLAM NEGERI
ALAUDDIN
M A K A S S A R

BAB IV

HASIL PENELITIAN & PEMBAHASAN

A. Gambaran Umum Objek Penelitian

1. Kondisi Geografis

Gambar 4.1

Peta Administrasi Provinsi Sulawesi Selatan

Sumber : BPS Sulawesi Selatan, 2022

Provinsi Sulawesi Selatan merupakan salah satu provinsi di Indonesia yang secara geografis terletak antara 00 12' – 80 Lintang Selatan dan 1160 48' – 1129 36' Bujur Timur dengan luas wilayah 46.717,48 km2 serta memiliki beragam bahasa dan suku mulai dari Makassar, Bugis, Toraja, Mandar dan lainnya menyebar di 24 Kabupaten/Kota di Provinsi Sulawesi Selatan.

Secara administrasi, pemerintah provinsi Sulawesi selatan terbagi menjadi 21 kabupaten dan 3 kota hingga tahun 2008, sedangkan untuk 2009 terdiri dari 21

kabupaten dan 3 kota dengan kabupaten Toraja Utara yang terjadi pemekaran pada tahun 2010 yang terdiri dari 303 kecamatan dan 2667 desa/kelurahan. Dengan kabupaten Luwu Utara merupakan kabupaten terluas dengan luas 7502,68 km2 luas kabupaten tersebut merupakan 16,46 persen dari seluruh wilayah Sulawesi Selatan.

Kabupaten-kabupaten dan kota yang berada di Provinsi Sulawesi Selatan yaitu Kabupaten Selayar, Bulukumba, Bantaeng, Jeneponto, Takalar, Gowa, Sinjai, Maros, Pangkajene Kepulauan, Barru, Bone, Soppeng, Wajo, Sidenreng Rappang, Pinrang, Enrekang, Luwu Timur, Tana Toraja, Luwu Utara, Toraja Utara, Kota Makassar, Kota ParePare, dan Kota Palopo. Ibu Kota Provinsi Sulawesi Selatan adalah Makassar, namun ada 2 kota lagi yang dimiliki yaitu Kota Pare-pare dan Kota Palopo. Provinsi Sulawesi Selatan memiliki batas-batas wilayah sebagai berikut **:**

a. Sebelah Utara : Provinsi Sulawesi Barat

b. Sebelah Selatan : Laut Flores

c. Sebelah Barat : Selat Makassar

d. Sebelah Timur : Teluk Bone dan Provinsi Sulawesi Tenggara

Provinsi Sulawesi Selatan dialiri 67 aliran sungai, dimana sebagian besar aliran sungai tersebut terdapat di Kabupaten Luwu yakni 25 aliran sungai. Sungai terpanjang di daerah ini yaitu Sungai Saddang dengan panjang kurang lebih 150 km dengan melalui 3 kabupaten yakni Kabupaten Tator, Enrekang dan Pinrang. Selain aliran sungai, daerah ini juga memiliki sejumlah danau yaitu Danau Tempe di Kabupaten Wajo dan Danau Sidenreng, Kabupaten Sidrap, serta Danau Matana dan Danau Towuti di Kabupaten Luwu. Disamping memiliki sejumlah sungai dan

danau. Selain itu, daerah ini juga memiliki 7 buah gunung, dimana Gunung Rantemario dengan dengan ketinggian 3.470 m di atas permukaan laut merupakan yang tertinggi di daerah. Gunung ini berdiri tegak di perbatasan Kabupaten Enrekang dan Kabupaten Luwu.

2. Kondisi Demografis

Kondisi demografis merupakan hal-hal memiliki keterkaitan dengan populasi penduduk di suatu wilayah. Ada banyak parameter dalam menentukan kondisi demografi, diantaranya terdiri dari jumlah penduduk. Populasi penduduk serta laju pertumbuhannya yang sangat bervariasi disetiap daerah, termasuk Provinsi Sulawesi Selatan merupakan salah satu provinsi dengan jumlah penduduk terbanyak.

Grafik 4.1

Jumlah Penduduk Kabupaten/Kota di Provinsi Sulawesi Selatan Tahun 2014-2020

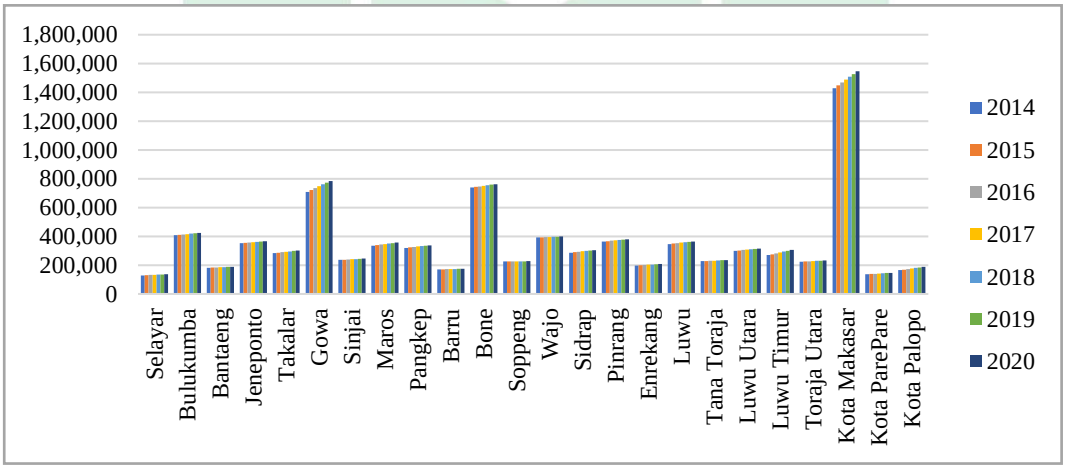

Sumber : Data Sekunder, 2022 (diolah)

Berdasarkan Grafik 4.1 Provinsi Sulawesi Selatan memiliki populasi penduduk yang meningkat dari waktu ke waktu. Pada tahun 2014, jumlah penduduk

Sulawesi Selatan 8.432.163 jiwa, kemudian pada tahun 2020 meningkat dengan laju pertumbuhan 5,88% menjadi 8.92.004 jiwa. Sementara itu daerah yang memiliki populasi penduduk terbanyak yaitu Kota Makassar dengan besaran penduduk sebesar 1.545.373 jiwa sedangkan daerah yang memiliki jumlah penduduk yang relatif rendah yaitu di Kepulauan Selayar dengan populasi penduduk yang dimiliki sebesar 136.871 jiwa.

3. Kondisi Perekonomian Provinsi Sulawesi Selatan

Pertumbuhan ekonomi merupakan mencerminkan keadaan perekonomian dan menggambarkan sejauh mana perkembangan perekonomian di suatu wilayah. Apabila suatu daerah memiliki pertumbuhan positif, maka ini mengindikasikan adanya peningkatan perekonomian. Sebaliknya, apabila daerah tersebut memiliki pertumbuhan negatif, hal ini akan memberikan dampak buruk pada perekonomian. Dalam menghitung pertumbuhan ekonomi tahunan di suatu wilayah dapat dilakukan dengan menggunakan data Produk Domestik Regional Bruto Atas Dasar Harga Konstan. PDRB ADHK mampu memberikan yang gambaran seberapa jauh kemampuan ekonomi di suatu daerah.

Berdasarkan tabel 4.1 terlihat laju pertumbuhan PDRB atas dasar harga konstan se Sulawesi Selatan pada periode 2014-2020, memberikan gambaran berkembangnya perekonomian dari tahun ke tahun. Provinsi Sulawesi Selatan yang terdiri 24 kabupaten/kota tentunya masing-masing daerah memiliki potensi ekonomi yang berbeda sesuai dengan kondisi daerahnya masing-masing, oleh karena itu, PDRB setiap kabupaten/kota yang ada di Provinsi Sulawesi Selatan tidak merata diseluruh daerah karena nilai yang bervariasi.

UNIVERSITAS ISLAM NEGERI
ALAUDDIN
M A K A S S A R

Tabel 4.1
Laju Pertumbuhan Ekonomi Menurut Kabupaten/Kota
Di Provinsi Sulawesi Selatan Tahun 2014 – 2020 (Persen)

Kabupaten/Kota	Tahun						
	2014	2015	2016	2017	2018	2019	2020
Selayar	9.01	9.01	7.35	7.61	8.75	7.68	-1.78
Bulukumba	8.54	8.54	6.77	6.89	5.05	5.49	0.43
Bantaeng	8.33	8.33	7.39	7.31	8.13	10.75	0.52
Jeneponto	7.93	7.93	8.32	8.25	6.29	5.47	0.16
Takalar	9.76	9.76	9.61	7.37	6.66	6.87	-0.61
Gowa	7.17	7.17	7.57	7.21	7.14	7.46	1.76
Sinjai	6.98	6.98	7.09	7.23	7.44	6.12	1.55
Maros	4.73	4.73	9.5	6.81	6.19	1.24	-10.87
Pangkep	10.41	10.41	8.31	6.6	4.77	6.41	-1.69
Barru	7.35	7.35	6.01	6.48	7.11	7.41	0.87
Bone	9.53	9.53	9.01	8.41	8.91	7.01	-0.25
Soppeng	6.89	6.89	8.11	8.29	8.11	7.69	2.19
Wajo	9.67	9.67	4.96	5.21	1.08	4.06	-1.17
Sidrap	7.87	7.87	8.77	7.09	5.02	4.65	-0.59
Pinrang	8.11	8.11	7.44	7.84	6.91	6.53	0.44
Enrekang	5.99	5.99	7.63	6.84	3.26	5.43	1.25
Luwu	8.81	8.81	7.88	6.79	6.86	6.26	1.3
Tana Toraja	6.80	6.80	7.29	7.47	7.89	7.22	-0.28
Luwu Utara	8.82	8.82	7.49	7.6	8.39	7.11	-0.59
Luwu Timur	8.11	8.11	1.58	3.07	3.39	1.17	1.46
Toraja Utara	7.64	7.64	8.01	8.22	8.07	7.56	0.17
Makassar	7.39	7.39	8.03	8.2	8.42	8.79	-1.27
Pare-Pare	6.33	6.33	6.87	6.98	5.58	6.65	-0.08
Palopo	7.05	7.05	6.95	7.17	7.52	6.75	0.45
Sulawesi Selatan	**7.54**	**7.54**	**7.42**	**7.21**	**7.04**	**6.91**	**-0.71**

Sumber : Data Sekunder, 2022 (diolah)

UNIVERSITAS ISLAM NEGERI
ALAUDDIN
MAKASSAR

B. Gambaran Umum Variabel Penelitian

1. Disparitas Pembangunan Antarwilayah

Disparitas pembangunan antarwilayah merupakan problematika yang juga masih perlu ditanggulangi di Provinsi Sulawesi Selatan. Disparitas ini terjadi karena pembangunan yang tidak merata dan adanya perbedaan potensi kekayaan sumber daya di setiap daerah, yang mengakibatkan terdapat daerah tergolong relatif maju dan tertinggal.

Disparitas pembangunan antarwilayah yang diukur dengan perhitungan Indeks Williamson serta menggunakan *Gross National Produk* (GNP) dan jumlah penduduk Kabupaten/Kota serta jumlah penduduk Provinsi Sulawesi Selatan. Pada table dibawah ini nilai Indeks Williamson Provinsi Sulawesi Selatan tahun 2014-2020**.**

Tabel 4.2

Indeks Williamson Se Provinsi Sulawesi Tahun 2014-2020

Tahun	Indeks Williamson
2014	0.630
2015	0.678
2016	0.677
2017	0.610
2018	0.622
2019	0.707
2020	0.695
Rata-Rata	**0.660**

Sumber : Data Sekunder, 2022 (diolah)

Dari hasil analisis Indeks Williamson diatas, dapat diketahui bahwa di Provinsi Sulawesi Selatan selama periode 2014-2020 memiliki rata-rata disparitas mencapai 0,660. Hal ini berarti selama tahun 2014-2020 terjadi disparitas pembangunan antarwilayah di Provinsi Sulawesi Selatan yang besar.

Berdasarkan Grafik 4.2, terlihat perkembangan disparitas antarwilayah di Provinsi Sulawesi Selatan cenderung fluktuatif. Pada tahun 2014, Indeks Williamson menunjukkan angka sebesar 0,63, kemudian pada periode 2015 bergerak menjadi sebesar 0,68, dan turun pada periode 2017 hingga pada periode 2018-2019 naik secara berkala hingga pada tahun 2020 kembali menurun menjadi

sebesar 0,71. Akan tetapi, disparitas pembangunan tersebut masih dalam kategori timpang.

Grafik 4.2

Perkembangan Indeks Williamson Di Provinsi Sulawesi Selatan Tahun 2014-2020

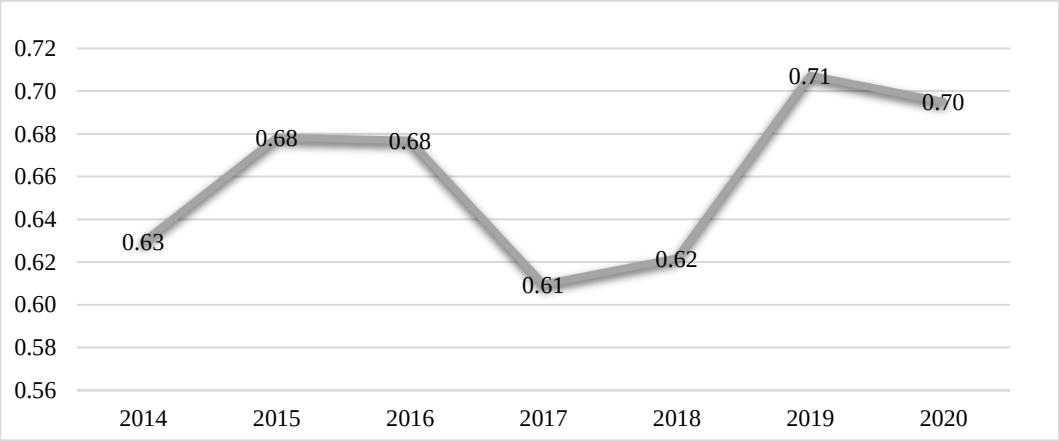

Sumber : Data Sekunder, 2022 (diolah)

2. Pertumbuhan Ekonomi

Pertumbuhan ekonomi-merupakan perkembangan kegiatan perekonomian yang dapat menyebabkan barangudan jasa yang diproduksi oleh masyarakat meningkat. Pada umumnya indikator yang digunakan untuk mengukur pertumbuhan ekonomi di suatu daerah adalah PDRB (Produk Domestik Regional Bruto) yang mencerminkan seluruh nilai tambah barang dan jasa yang dihasilkan oleh suatu daerah dalam waktu tertentu, atau merupakan jumlah nilai barang dan jasa akhir yang dihasilkan seluruh unit ekonomi pada suatu daerah (BPS, 2019).

Dalam penelitian ini data pertumbuhan ekonomi yang digunakan adalah nilai Produk Regional Domestik Bruto Atas Dasar Harga Konstan 2010 dari 24 Kabupaten/Kota di Provinsi Sulawesi Selatan Tahun 2014-2020.

Tabel 4.3

PDRB Kabupaten/Kota Atas Dasar Harga Konstan Kabupaten/Kota Di Provinsi Sulawesi Selatan Tahun 2014-2020 (Milyar Rupiah)

Kabupaten/ Kota	2014	2015	2016	2017	2018	2019	2020
Selayar	2.503,35	2.724,40	2.924,72	3.147,39	3.422,67	3.685,67	3.620,20
Bulukumba	6.413,70	6.774,32	7.232,84	7.730,91	8.121,33	8.567,46	8.604,20
Bantaeng	3.819,28	4.073,06	4.374,21	4.694,16	5.075,84	5.621,52	5.650,54
Jeneponto	4.773,64	5.085,92	5.508,83	5.963,56	6.338,74	6.685,62	6.696,42
Takalar	4.548,62	4.931,54	5.405,32	5.803,94	6.190,67	6.616,25	6.575,77
Gowa	9.720,17	10.380,22	11.166,02	11.971,36	12.825,81	13.783,11	14.025,76
Sinjai	5.035,30	5.415,38	5.799,31	6.218,64	6.681,25	7.090,28	7.200,23
Maros	10.066,82	10.916,73	11.954,00	12.768,32	13.558,74	13.726,28	12.233,66
Pangkep	12.419,76	13.367,01	14.477,29	15.433,50	16.168,91	17.205,17	16.915,23
Barru	3.474,78	3.694,24	3.916,34	4.169,98	4.466,54	4.797,43	4.839,12
Bone	14.821,38	16.051,87	17.498,18	18.970,53	20.660,07	22.108,04	22.053,74
Soppeng	4.882,19	5.131,72	5.547,69	6.007,46	6.494,39	6.993,53	7.146,65
Wajo	10.341,08	11.071,65	11.620,74	12.225,77	12.357,35	12.858,45	12.708,31
Sidrap	6.110,20	6.600,92	7.179,78	7.688,83	8.075,03	8.450,69	8.401,06
Pinrang	8.940,48	9.677,33	10.397,11	11.212,62	11.987,44	12.770,08	12.826,45
Enrekang	3.389,15	3.623,22	3.899,59	4.166,40	4.302,05	4.535,55	4.592,23
Luwu	6.934,03	7.437,42	8.023,37	8.567,87	9.155,58	9.728,97	9.855,91
Tana Toraja	3.198,12	3.417,30	3.666,48	3.940,52	4.251,26	4.558,14	4.545,29
Luwu Utara	5.739,51	6.122,22	6.580,90	7.081,17	7.675,20	8.221,20	8.172,74
Luwu Timur	13.748,02	14.631,06	14.862,31	15.318,72	15.837,80	16.022,95	16.256,90
Toraja Utara	3.510,36	3.782,80	4.085,69	4.421,68	4.778,53	5.140,01	5.148,55
Makasar	82.592,82	88.828,15	95.957,64	103.826,16	112.568,41	122.465,83	120.905,75
ParePare	3.615,90	3.843,72	4.107,81	4.394,32	4.639,40	4.947,79	4.944,03
Palopo	3.889,24	4.140,87	4.428,50	4.745,90	5.102,99	5.447,36	5.472,08
Sulawesi Selatan	**233.988,05**	**250.802,99**	**269.401,31**	**288.814,17**	**309.156,19**	**330.506,38**	**328.154,57**

Sumber : Data Sekunder, 2022 (diolah)

Grafik 4.3

Urutan Nilai Rata-Rata PDRB ADHK Kabupaten/Kota

Di Provinsi Sulawesi Selatan Tahun 2014-2020

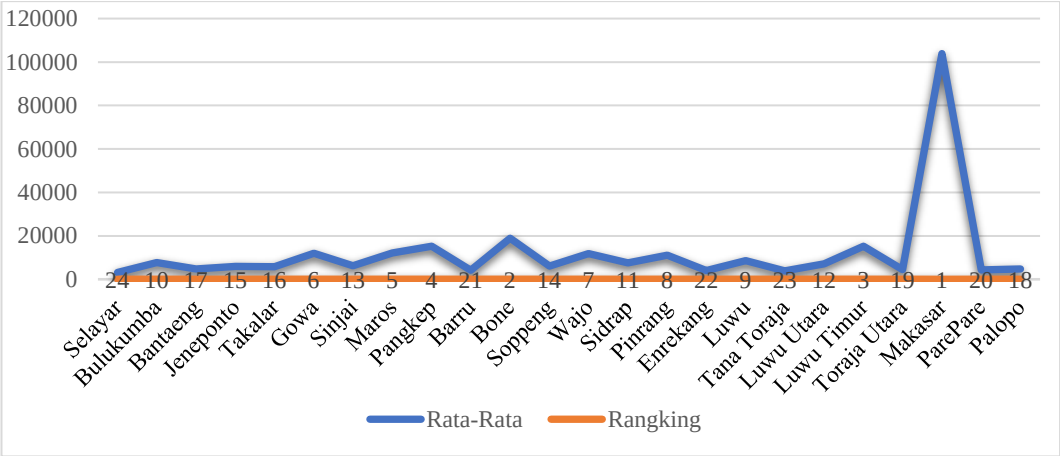

Sumber : Data Sekunder, 2022 (diolah)

Berdasarkan Tabel 4.3 dan Grafik 4.3, nilai PDRB ADHK setiap kabupaten/kota selama periode 2014-2020 menunjukkan kondisi yang berbeda. Terdapat beberapa kabupaten menunjukan trend fluktuasi, ada yang cenderung menurun dan juga mengalami kenaikan. Dapat terlihat bahwa, Nilai PDRB tertinggi diperoleh Kota Makassar dengan rata-rata nilai PDRB sebesar 103.877,82, dan Kabupaten Bone sebesar 18.880,54, kemudian Kabupaten Luwu Timur sebesar 15.239,68. Sedangkan nilai PDRB terendah diperoleh oleh Kepulauan Selayar dengan rata-rata nilai PDRB sebesar 3.146,91, dan Kabupaten Tana Toraja sebesar 3.939,59, kemudian Kabupaten Enrekang sebesar 4.072,60. Hal ini dikarenakan PDRB Kota Makassar, Bone, dan Luwu Timur merupakan pendorong utama dalam sektor perdagangan, hotel, restoran, serta pengangkutan komunikasi. Sementara itu PDRB Kepulauan Selayar, Kabupaten Tana Toraja, dan Kabupaten Enrekang masih didominasi oleh sektor pertanian, perkebunan dan peternakan.

3. Indeks Pembangunan Manusia

Menurut Badan Pusat Statistik, Indeks Pembangunan Manusia (IPM) merupakan indikator penting yang digunakan untuk mengukur keberhaslian dalam upaya membangun kualitas sumber daya manusia di suatu daerah. IPM dibentuk dari 3 dimensi dasar, yaitu umur yang panjang dan hidup sehat, pengetahuan dan dan standar hidup layak.

Menurut standar United Nations Development Program, pembangunan manusia terdiri 4 standar, yaitu jika nilai IPM lebih besar dari 80 artinya kriteria sangat tinggi, dan jika nilai IPM berada pada kisaran 70-79 artinya termasuk dalam kriteria tinggi, sedangkan jika nilai IPM berada di angka 60 – 79 artinya termasuk kriteria sedang. Data indeks pembangunan manusia (IPM) dalam penelitian ini berupa nilai Indeks Pembangunan Manusia dari 24 Kabupaten/Kota di Provinsi Sulawesi Selatan tahun 2014-2020.

Pada Tabel 4.4, terlihat Nilai Indeks Pembangunan Manusia (IPM) masing-masing kabupaten/kota sangat beragam dan menunjukkan adanya peningkatan IPM secara berkelanjutan disetiap wilayah di Provinsi Sulawesi Selatan. Nilai IPM ini tentunya tidak merata dikarenakan adanya perbedaan kondisi demografis pada setiap daerah. Terdapat beberapa kabupaten/kota yang memiliki kategori nilai sedang, tinggi dan sangat tinggi. Kota Makassar merupakan daerah dengan kategori sangat tinggi atau > 80 dibanding dengan daerah lainnya, Kota Palopo, Kota Pare-pare memiliki kategori tinggi dengan rata-rata IPM diatas 75. Capaian IPM tertinggi dengan nilai kisaran antara 70 – 80 di Provinsi Sulawesi Selatan terdapat di 6 kabupaten/kota dan capaian IPM sedang dengan

nilai kisaran antara 60 - 70 terdapat di 18 kabupaten/kota. Sedangkan IPM dengan kategori rendah atau < 60 tidak ditemukan di kabupaten/kota di Provinsi Sulawesi Selatan.

Tabel 4.4

Indeks Pembangunan Manusia (IPM) Kabupaten/Kota

Di Provinsi Sulawesi Selatan Tahun 2014-2020

Kabupaten/Kota	2014	2015	2016	2017	2018	2019	2020
Selayar	63.66	64.32	64.95	65.39	66.04	66.91	67.38
Bulukumba	65.24	65.58	66.46	67.08	67.70	68.28	68.99
Bantaeng	65.77	66.20	66.59	67.27	67.76	68.30	68.73
Jeneponto	61.45	61.61	61.81	62.67	63.33	64.00	64.26
Takalar	63.53	64.07	64.96	65.48	66.07	66.94	67.31
Gowa	66.12	66.87	67.70	68.33	68.87	69.66	70.14
Sinjai	63.83	64.48	65.36	65.80	66.24	67.05	67.60
Maros	66.65	67.13	67.76	68.42	68.94	69.50	69.86
Pangkep	66.16	66.65	66.86	67.25	67.71	68.29	68.72
Barru	67.94	68.64	69.07	69.56	70.05	70.60	71.00
Bone	62.09	63.11	63.86	64.16	65.04	65.67	66.06
Soppeng	64.74	65.33	65.95	66.67	67.60	68.26	68.67
Wajo	66.49	66.90	67.52	68.18	68.57	69.05	69.15
Sidrap	68.14	69.00	69.39	69.84	70.60	71.05	71.21
Pinrang	68.92	69.24	69.42	69.90	70.62	71.12	71.26
Enrekang	69.37	70.03	70.79	71.44	72.15	72.66	72.76
Luwu	67.34	68.11	68.71	69.02	69.60	70.39	70.51
Tana Toraja	65.08	65.75	66.25	66.82	67.66	68.25	68.75
Luwu Utara	66.90	67.44	67.81	68.35	68.79	69.46	69.57
Luwu Timur	69.75	70.43	70.95	71.46	72.16	72.80	73.22
Toraja Utara	66.15	66.76	67.49	67.90	68.49	69.23	69.33
Kota Makasar	79.35	79.94	80.53	81.13	81.73	82.25	82.25
Kota ParePare	75.66	76.31	76.48	76.68	77.19	77.62	77.86
Kota Palopo	75.65	76.27	76.45	76.71	77.30	77.98	78.06
Sulawesi Selatan	**68.49**	**69.15**	**69.76**	**70.34**	**70.90**	**71.66**	**71.93**

Sumber : Data Sekunder, 2022 (diolah)

4. Aglomerasi

Aglomerasi merupakan pemusatan kegiatan ekonomi di suatu daerah tertentu yang dapat berdampak pada disparitas pembangunan antarwilayah.

Menurut Perroux, mengatakan bahwa ditinjau dari aspek lokasinya pembangunan daerah adalah tidak merata dan cenderung terjadi aglomerasi (pemusatan) pada pusat-pusat pertumbuhan. Selanjutnya pusat-pusat pertumbuhan tersebut akan mempengaruhi daerah-daerah yang lambat perkembangannya (Zahara et.al, 2021).

Dalam riset ini, indikator yang digunakan adalah konsep aglomerasi produksi yakni membandingkan PDRB kabupaten/kota dengan PDRB Provinsi Sulawesi Selatan.

Tabel 4.5
Perkembangan Aglomerasi Kabupaten/Kota
Di Provinsi Sulawesi Selatan Tahun 2014-2020

Kabupaten/ Kota	2014	2015	2016	2017	2018	2019	2020
Selayar	0.01	0.01	0.01	0.01	0.01	0.01	0.01
Bulukumba	0.03	0.03	0.03	0.03	0.03	0.03	0.03
Bantaeng	0.02	0.02	0.02	0.02	0.02	0.02	0.02
Jeneponto	0.02	0.02	0.02	0.02	0.02	0.02	0.02
Takalar	0.02	0.02	0.02	0.02	0.02	0.02	0.02
Gowa	0.04	0.04	0.04	0.04	0.04	0.04	0.04
Sinjai	0.02	0.02	0.02	0.02	0.02	0.02	0.02
Maros	0.04	0.04	0.04	0.04	0.04	0.04	0.04
Pangkep	0.05	0.05	0.05	0.05	0.05	0.05	0.05
Barru	0.01	0.01	0.01	0.01	0.01	0.01	0.01
Bone	0.06	0.06	0.06	0.07	0.07	0.07	0.07
Soppeng	0.02	0.02	0.02	0.02	0.02	0.02	0.02
Wajo	0.04	0.04	0.04	0.04	0.04	0.04	0.04
Sidrap	0.03	0.03	0.03	0.03	0.03	0.03	0.03
Pinrang	0.04	0.04	0.04	0.04	0.04	0.04	0.04
Enrekang	0.01	0.01	0.01	0.01	0.01	0.01	0.01
Luwu	0.03	0.03	0.03	0.03	0.03	0.03	0.03
Tana Toraja	0.01	0.01	0.01	0.01	0.01	0.01	0.01
Luwu Utara	0.02	0.02	0.02	0.02	0.02	0.02	0.02
Luwu Timur	0.06	0.06	0.06	0.05	0.05	0.05	0.05
Toraja Utara	0.02	0.02	0.02	0.02	0.02	0.02	0.02
Makassar	0.35	0.35	0.36	0.36	0.36	0.37	0.37
Pare Pare	0.02	0.02	0.02	0.02	0.02	0.01	0.02
Palopo	0.02	0.02	0.02	0.02	0.02	0.02	0.02

Sumber : Data Sekunder, 2022 (diolah)

Berdasarkan tabel 4.5, tingkat aglomerasi di Provinsi Sulawesi Selatan tidak begitu tinggi, hal ini disebabkan adanya persebaran kegiatan ekonomi di beberapa daerah. Daerah yang memiliki tingkat aglomerasi atau konsentrasi kegiatan ekonomi yang tinggi yaitu Kota Makassar sebesar 0.35. Jika dilihat dari struktur perekonomian, daerah tersebut terkonsentrasi pada sektor industri pengolahan yang terkenal dengan kawasan industri KIMA yang juga memberi kontribusi besar pada pembentukan PDRB Provinsi Sulawesi Selatan. Sehingga daerah yang memiliki aglomerasi tinggi, akan mendorong pembangunan diwilayah tersebut melalui penyediaan lapangan kerja serta pertumbuhan ekonomi yang tinggi. Sementara daerah yang memiliki aglomerasi rendah yaitu Kepulauan Selayar, Kabupaten Barru, Enrekang, dan Tator dengan nilai berkisar 0,01, karena kegiatan ekonomi pada wilayah tersebut terkonsentrasi pada sektor pertanian yang hanya memberikan kontribusi kecil pada pembentukan PDRB Provinsi Sulawesi Selatan. Konsentrasi kegiatan ekonomi di kabupaten/kota yang relatif rendah selanjutnya akan mendorong terjadinya pengangguran dan rendahnya tingkat pendapatan masyarakat.

5. Tingkat Pengangguran

Tingkat pengangguran merupakan salah satu indikator dalam mengukur tingkat kesejahteraan masyarakat. Dimana semakin tinggi tingkat pengangguran menandakan bahwa kesejahteraan masyarakatnya masih rendah, dan semakin rendah tingkat pengangguran menunjukkan kesejahteraan masyarakat sudah tinggi (Sjafrizal, 2014).

UNIVERSITAS ISLAM NEGERI
ALAUDDIN
M A K A S S A R

Tingkat pengangguran diukur melalui persentase jumlah penganggur di suatu wilayah terhadap jumah angkatan kerja. Jika semakin tinggi nilai persentase maka semakin tinggi pula pengangguran dalam daerah tersebut, begitu juga sebaliknya Data tingkat pengangguran dalam penelitian ini diperoleh dari nilai Tingkat Pengangguran Terbuka (TPT) dari 24 kabupaten/kota di Provinsi Sulawesi Selatan Tahun 2014-2020.

Tabel 4.6

Tingkat Pengangguran Terbuka (TPT) Kabupaten/Kota

Di Provinsi Sulawesi Selatan Tahun 2014-2020 (Persen)

Kabupaten/Kota	2014	2015	2016	2017	2018	2019	2020
Selayar	2,1	0,9	2,34	1,88	1,88	1,1	2,44
Bulukumba	2,8	3	3,73	3,62	3,62	3,06	3,42
Bantaeng	2,4	4,07	5,23	3,69	3,69	3,65	4,27
Jeneponto	2,7	4	3,31	2,81	2,81	1,99	2,31
Takalar	2,7	4,04	4,93	3,88	3,88	3,78	4,16
Gowa	2,3	4,96	6,14	4,8	4,8	4,35	6,44
Sinjai	0,9	1,55	4,53	2,14	2,14	2,17	2,65
Maros	4,6	6,99	6,85	6,19	6,19	4,42	6,28
Pangkep	9,9	7,01	7,05	6,91	6,91	4,99	5,18
Barru	2,3	7,68	5,6	5,38	5,38	5,39	6,39
Bone	5	4,36	4,55	2,82	2,82	3,01	3,2
Soppeng	2,4	2,96	2,71	2,66	2,66	3,24	4,42
Wajo	4,9	5,39	3,06	3,79	3,79	3	4,33
Sidrap	6,2	6,97	3,17	4,7	4,7	4,35	5,91
Pinrang	2,8	4,85	4,41	3,04	3,04	2,91	4,19
Enrekang	1,4	1,33	1,87	1,66	1,66	2,15	2,44
Luwu	5,1	7,86	4,78	3,89	3,89	4,38	4,94
Tana Toraja	3,3	3,99	5,6	3,07	3,07	2,55	2,6
Luwu Utara	1,8	2,6	3,31	3,87	3,87	2,76	3,01
Luwu Timur	8,1	5,37	2,58	2,18	2,18	3,81	4,46
Toraja Utara	3,7	3,11	4,24	2,88	2,88	2,86	3,17
Makassar	10,9	12	10,6	12,2	12,2	9,83	15,9
Parepare	7,1	8,48	6,47	6,81	6,81	6,17	7,14
Palopo	8,1	12,1	11	11,6	11,6	9,67	10,4
Sulawesi Selatan	**4,31**	**5,23**	**4,92**	**4,44**	**4,44**	**3,98**	**4,99**

Sumber : Data Sekunder, 2022 (diolah)

Berdasarkan tabel 4.6, terlihat bahwa tingkat pengangguran terbuka kabupaten/kota di Provinsi Sulawesi Selatan selama periode 2014-2020 cenderung mengalami fluktuasi dengan rata-rata tingkat pengangguran terbuka sebesar 4,62%. Tingkat pengangguran terbuka tertinggi selama periode 2014-2020 terdapat di 3 kabupaten/kota antara lain Kota Makassar dengan rata-rata tingkat pengangguran terbuka sebesar 11,95%, kemudian Kota Palopo sebesar 10,62%, serta diikuti Kota Pare-Pare dengan rata-rata tingkat pengangguran terbuka sebesar 7,00%. Sementara itu tingkat pengangguran terbuka terendah berada pada Kabupaten Enrekang dengan besaran tingkat pengangguran terbuka berkisar 1,79%, Kepulauan Selayar dengan rata-rata tingkat pengangguran terbuka sebesar 1,81%, dan Kabupaten Sinjai dengan rata-rata tercatat sebesar 2,30%.

Berdasarkan tipe daerah terlihat bahwa tingkat pengangguran terbuka untuk daerah perkotaan lebih besar bila dibandingkan dengan daerah pedesaan. Hal ini terjadi dikarenakan pasar tenaga kerja tidak mampu menyerap tenaga kerja yang ada yang biasanya terjadi di daerah perkotaan dimana antara permintaan dan penawaran tenaga kerja tidak seimbang.

UNIVERSITAS ISLAM NEGERI
ALAUDDIN
M A K A S S A R

6. Belanja Pemerintah Daerah

Belanja pemerintah merupakan salah satu bentuk peranan pemerintah dalam proses pembangunan. Dalam pembangunan nasional anggaran pembangunan lebih ditekankan pada pembangunan secara menyeluruh baik fisik maupun non fisik. Belanja pemerintah daerah terdiri atas belanja langsung dan belanja tidak langsung.

Data belanja pemerintah daerah yang digunakan dalam penelitian ini adalah nilai realisasi belanja pemerintah daerah di 24 kabupaten/kota di Provinsi Sulawesi Selatan tahun 2014-2020.

Grafik 4.4

Realisasi Belanja Pemerintah Kabupaten/Kota

Di Provinsi Sulawesi Selatan Tahun 2014-2020

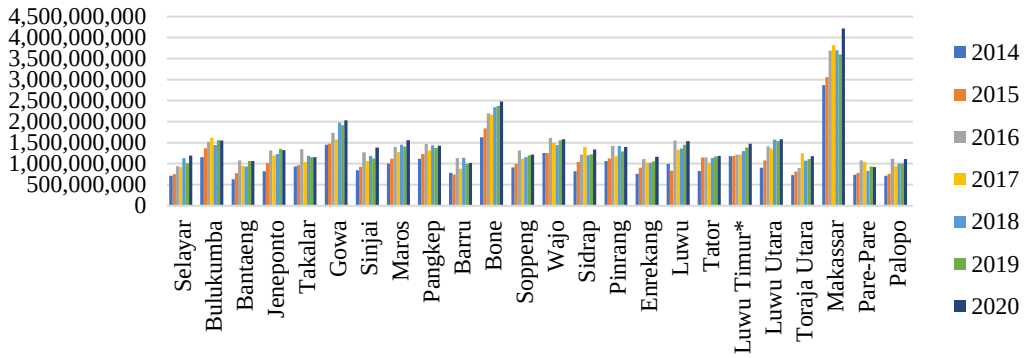

Sumber : Data Sekunder, 2022 (diolah)

Pada grafik 4.4, diketahui bahwa belanja pemerintah tiap daerah memiliki kecenderungan yang berbeda, dapat dilihat ada yang fluktuatif dan ada juga yang selalu meningkat. Hal ini dikarenakan kebutuhan dan program masing-masing kabupaten/kota setiap tahun juga berbeda. Namun, secara keseluruhan belanja pemerintah kabupaten/kota selalu mengalami peningkatan karena seiring bertambahnya kebutuhan dan program yang akan selalu dilaksanakan pemerintah. Belanja pemerintah tertinggi berada di Kota Makassar dengan rata-rata belanja sebesar 3,566,522,881. Sementara belanja pemerintah terkecil terdapat pada Kota Pare-pare dengan besaran belanja berkisar 902,002,903.

C. Analisis Regresi Data Panel

1. Pemilihan Model Estimasi

Dalam melakukan analisis regresi data panel, maka diperlukan metode estimasi yang akan digunakan antara lain *Common Effect Model, Fixed Effect Model,* dan *Random Effect Model.* pengujian estimasi model dilakukan untuk mencari model yang paling tepat untuk digunakan dalam analisis ekonometrika. Pengujian model ada dua acara yaitu uji *Likelihood Ratio* dan uji *Hausman Test.* Hasil dari uji interpretasi model adalah sebagai berikut.

a) Uji *Likelihood Ratio*

Uji *Likelihood Ratio* dilakukan untuk memilih model estimasi yang terbaik diantara *Common Effect* dan *Fixed Effect.* Adapun hipotesis dalam pengujian ini yaitu:

H_0 : *Common Effect Model* (CEM)

H_1 : *Fixed Effect Model* (FEM)

Jika nilai probabilitas Chi-Square lebih besar dari α = 0,05 maka H0 diterima dan model yang digunakan adalah *Common Effect Model*. Sebaliknya, jika nilai probabilitas Chi-Square lebih kecil dari tingkat signifikansi α = 0,05 maka H0 ditolak, sehingga model terbaik adalah *Fixed Effect Model*. berikut adalah hasil pemilihan model regresi yang telah dilakukan;

Tabel 4.7

Hasil Uji *Likelihood Ratio*

Effects Test	Statistic	d.f.	Prob.
Cross-section F	13.260492	(23,139)	0.0000
Cross-section Chi-square	195.103621	23	0.0000

Sumber : Output Pengolahan Data Eviews- 12, 2022

Berdasarkan tabel diatas, nilai probabilitas *cross-section F* dari perhitungan menggunakan *Eviews-12* adalah sebesar 0.0000 dan nilai tersebut lebih besar dari tingkat signifikansi α = 5% (0.0000 < 0.05), maka H_0 ditolak dan H_1 diterima. Sehingga, model yang terpilih adalah *Fixed Effect Model.*

b) Uji *Hausman Test*

Uji *Hausman Test* merupakan metode yang berfungsi untuk menetukan model yang paling terbaik digunakan antara *Random Effect Model* atau *Fixed Effext Model* dalam interpretasi data panel. Adapun penganbilan keputusan dalam pengujian ini yaitu :

H_0 : *Random Effect Model* (REM)

H_1 : *Fixedd Effect Model* (FEM)

Jika nilai probabilitas F-statistik lebih kecil dari tingkat signifikansi α = 5%, maka model terbaik yang digunakan adalah *Fixed Effect Model.* sebaliknya jika nilai probabilitas F-statistik lebih besar dari tingkat signifikansi α = 5 %, maka madel terbaik yang digunakan yaitu *Random Effect Model.*

Tabel 4.8

Hasil Uji *Hausman Test*

Test Summary	Chi-Sq. Statistic	Chi-Sq. d.f.	Prob.
Cross-section random	0.000000	5	1.0000

Sumber : Output Pengolahan Data Eviews-12, 2022

Berdasarkan tabel 4.8, hasil uji *Hausman Test* menunjukkan bawa nilai probabilitas *Cross-section Random* adalah sebesar 1.0000 lebih besar dari tingkat signifikan α = 5% (1.0000 > 0,05) yang berarti H_0 diterima dan H_1 ditolak sehingga

model terbaik yang dapat digunakan dalam penelitian ini adalah *Random Effect Model.*

2. Hasil Estimasi Model Data Panel

Dari hasil estimasi model yang telah dilakukan *Random Effect Model* merupakan model data panel yang digunakan dalam penelitian ini dan dapat dijelaskan melalui persamaan sebagai berikut:

Tabel 4.9

Hasil Estimate Data Panel dengan Pendekatan *Random Effect Model*

Variable	Coefficient	Std. Error	t-Statistic	Prob.
C	84.33610	13.50986	6.242561	0.0000
LOGPE?	-2.370333	0.871487	-2.719872	0.0072
LOGIPM?	-4.038224	3.757221	-1.074790	0.2841
LOGAGLO?	3.589361	0.738789	4.858436	0.0000
LOGTP?	0.016435	0.205270	0.080065	0.9363
LOGBD?	-1.725114	0.553092	-3.119038	0.0021

Sumber : Output Pengolahan Data Eviews-12, 2022

$$\mathbf{LogIW} = \mathbf{84.33610} - \mathbf{2.370333\ LogPE_{it}} - \mathbf{4.038224\ LogIPM_{it}} + \mathbf{3.589361\ LogAGLO_{it}} + \mathbf{0.016435\ LogTP_{it}} - \mathbf{1.725114\ LogBP_{it}} + \boldsymbol{\varepsilon}$$

Keterangan :

LogIW : Disparitas Pembangunan Antarwilayah (IW)

LogPE : Pertumbuhan Ekonomi (PDRB)

LogIPM : Indeks Pembangunan Manusia (IPM)

LogAGLO : Aglomerasi

LogTP : Tingkat Pengangguran

LogBD : Belanja Pemerintah Daerah

Berdasarkan hasil estimasi data panel dan persamaan diatas, sehingga diinterpretasikan yaitu:

1) Nilai koefisien β_0 sebesar 84.33160. Jika variabel Pertumbuhan Ekonomi (X1), Indeks Pembangunan Manusia (X2), Aglomerasi (X3), Tingkat Pengangguran (X4), Belanja Pemerintah Daerah (X5) tidak mengalami perubahan atau konstan, maka akan terjadi disparitas pembangunan sebesar 84.33610.
2) Nilai koefisien β_1 sebesar -2.370333. Hal ini menunjukkan bahwa jika terjadi kenaikan Pertumbuhan Ekonomi (X1), maka akan menurunkan disparitas pembangunan (Y) sebesar 2.370333 dengan asumsi bahwa variabel Indeks Pembangunan Manusia (X2), Aglomerasi (X3), Tingkat Pengangguran (X4) dan Belanja Pemerintah Daerah (X5) dianggap konstan. Tanda koefisien bernilai negatif yang menunjukkan bahwa pertumbuhan ekonomi berpengaruh negatif terhadap disparitas pembangunan.
3) Nilai koefisien β_2 -4.038224. Hal ini menunjukkan bahwa jika terjadi kenaikan Indeks Pembangunan Manusia (X2), maka akan menurunkan disparitas pembangunan (Y) sebesar 4.038224 dengan asumsi bahwa variabel Pertumbuhan Ekonomi (X1), Aglomerasi (X3), Tingkat Pengangguran (X4) dan Belanja Pemerintah Daerah (X5) dianggap konstan. Tanda koefisien bernilai negatif yang menunjukkan bahwa indeks pembangunan manusia berpengaruh negatif terhadap disparitas pembangunan.
4) Nilai koefisien β_3 sebesar 3.589361. Hal ini menunjukkan bahwa jika terjadi kenaikan Aglomerasi (X3), maka akan meningkatkan disparitas pembangunan (Y) sebesar 3.589361 dengan asumsi bahwa variabel Pertumbuhan Ekonomi

(X1), Indeks Pembangunan Manusia (X2), Tingkat Pengangguran (X4) dan Belanja Pemerintah Daerah (X5) dianggap konstan. Tanda koefisien bernilai positif yang menunjukkan bahwa aglomerasi berpengaruh positif terhadap disparitas pembangunan.

5) Nilai koefisien β_4 sebesar 0.016435. Hal ini menunjukkan bahwa jika terjadi kenaikan Tingkat Pengangguran (X4), maka akan meningkatkan disparitas pembangunan (Y) sebesar 0.016435 dengan asumsi bahwa variabel Pertumbuhan Ekonomi (X1), Indeks Pembangunan Manusia (X2), Aglomerasi (X3) dan Belanja Pemerintah Daerah (X5) dianggap konstan. Tanda koefisien bernilai positif yang menunjukkan bahwa aglomerasi berpengaruh positif terhadap disparitas pembangunan.

6) Nilai koefisien β_5 sebesar -1.725114. Hal ini menunjukkan bahwa jika terjadi kenaikan Belanja Pemerintah Daerah (X5), maka menurunkan disparitas pembangunan (Y) sebesar 1.725114 dengan asumsi bahwa variabel Pertumbuhan Ekonomi (X1), Indeks Pembangunan Manusia (X2), Aglomerasi (X3) dan Tingkat Pengangguran (X4) dianggap konstan. Tanda koefisien bernilai negatif yang menunjukkan bahwa belanja pemerintah daerah berpengaruh negatif terhadap disparitas pembangunan.

3. Individual Efek (*Random Effect Model)*

Perbedaan karakteristik antar kabupaten/kota di Provinsi Sulawesi Selatan menyebabkan pengaruh yang berbeda antar variabel independen terhadap variabel dependen pada tiap-tiap daerah. Hal ini dapat dilihat pada perbedaan nilai intersep

pada masing-masing kabupaten/kota di Provinsi Sulawesi Selatan seperti pada tabel berikut.

Tabel 4.10

Hasil Individual Effects (*Random Effect Model)*

Variable	Coefficient	Individual Effects	Prob.
C	**84.3361**		0.0000
LOGPE?	-2.370333		0.0072
LOGIPM?	-4.038224		0.2841
LOGAGLO?	3.589361		0.0000
LOGTP?	0.016435		0.9363
LOGBD?	-1.725114		0.0021
Random Effects (Cross)			
_KEPSELAYAR--C	-0.235709	84.100391	
_BULUKUMBA--C	1.093502	85.429602	
_BANTAENG—C	-0.885222	83.450878	
_JENEPONTO—C	1.116077	85.452177	
_TAKALAR—C	0.720544	85.056644	
_GOWA—C	1.446271	85.782371	
_SINJAI—C	-0.879284	83.456816	
_MAROS—C	-0.311111	84.024989	
_PANGKEP—C	0.046342	84.382442	
_BARRU—C	0.045856	84.381956	
_BONE—C	-0.979811	83.356289	
_SOPPENG—C	-1.348928	82.987172	
_WAJO—C	-1.202748	83.133352	
_SIDRAP—C	-0.878723	83.457377	
_PINRANG—C	-1.444518	82.891582	
_ENREKANG—C	1.047248	85.383348	
_LUWU—C	-0.20994	84.12616	
_TANATORAJA—C	1.455826	85.791926	
_LUWUUTARA—C	0.254109	84.590209	
_LUWUTIMUR—C	0.310502	84.646602	
_TORAJAUTARA—C	0.715913	85.052013	
_KOTAMAKASSAR—C	0.863654	85.199754	
_KOTAPAREPARE—C	-0.72266	83.61344	
_KOTAPALOPO—C	-0.01719	84.31891	

Sumber : Output Pengolahan Data Eviews-12, 2022

Berdasarkan tabel 4.10, menunjukkan bahwa 24 kabupaten/kota di Provinsi Sulawesi Selatan memiliki pengaruh individu yang berbeda-beda untuk setiap

perubahan pada Pertumbuhan Ekonomi, Indeks Pembangunan Manusia, Aglomerasi, Tingkat Pengangguran dan Belanja Pemerintah Daerah.

1) Kepulauan Selayar

   Ketika masing- masing variabel Pertumbuhan Ekonomi, Indeks Pembangunan Manusia, Aglomerasi, Tingkat Pengangguran dan Belanja Pemerintah Daerah mengalami perubahan sebesar 1% maka Kepulauan Selayar akan mendapatkan pengaruh individu terhadap disparitas antarwilayah sebesar 84.100391%.

2) Bulukumba

   Ketika masing- masing variabel Pertumbuhan Ekonomi, Indeks Pembangunan Manusia, Aglomerasi, Tingkat Pengangguran dan Belanja Pemerintah Daerah mengalami perubahan sebesar 1% maka Kabupaten Bulukumba akan mendapatkan pengaruh individu terhadap disparitas antarwilayah sebesar 85.429602%.

3) Bantaeng

   Ketika masing- masing variabel Pertumbuhan Ekonomi, Indeks Pembangunan Manusia, Aglomerasi, Tingkat Pengangguran dan Belanja Pemerintah Daerah mengalami perubahan sebesar 1% maka Kabupaten Bantaeng akan mendapatkan pengaruh individu terhadap disparitas antarwilayah sebesar 83.450878%.

4) Jeneponto

   Ketika masing- masing variabel Pertumbuhan Ekonomi, Indeks Pembangunan Manusia, Aglomerasi, Tingkat Pengangguran dan Belanja Pemerintah Daerah mengalami perubahan sebesar 1% maka Kabupaten Jeneponto akan

UNIVERSITAS ISLAM NEGERI
ALAUDDIN
M A K A S S A R

mendapatkan pengaruh individu terhadap disparitas antarwilayah sebesar 85.452177%.

5) Takalar

Ketika masing- masing variabel Pertumbuhan Ekonomi, Indeks Pembangunan Manusia, Aglomerasi, Tingkat Pengangguran dan Belanja Pemerintah Daerah mengalami perubahan sebesar 1% maka Kabupaten Takalar akan mendapatkan pengaruh individu terhadap disparitas antarwilayah sebesar 85.056644%.

6) Gowa

Ketika masing- masing variabel Pertumbuhan Ekonomi, Indeks Pembangunan Manusia, Aglomerasi, Tingkat Pengangguran dan Belanja Pemerintah Daerah mengalami perubahan sebesar 1% maka Kabupaten Gowa akan mendapatkan pengaruh individu terhadap disparitas antarwilayah sebesar 85.782371%.

7) Sinjai

Ketika masing- masing variabel Pertumbuhan Ekonomi, Indeks Pembangunan Manusia, Aglomerasi, Tingkat Pengangguran dan Belanja Pemerintah Daerah mengalami perubahan sebesar 1% maka Kabupaten Sinjai akan mendapatkan pengaruh individu terhadap disparitas antarwilayah sebesar 83.456816%.

8) Maros

Ketika masing- masing variabel Pertumbuhan Ekonomi, Indeks Pembangunan Manusia, Aglomerasi, Tingkat Pengangguran dan Belanja Pemerintah Daerah mengalami perubahan sebesar 1% maka Kabupaten Maros akan mendapatkan pengaruh individu terhadap disparitas antarwilayah sebesar 88.024989%.

9) Pangkep

Ketika masing- masing variabel Pertumbuhan Ekonomi, Indeks Pembangunan Manusia, Aglomerasi, Tingkat Pengangguran dan Belanja Pemerintah Daerah mengalami perubahan sebesar 1% maka Pangkep akan mendapatkan pengaruh individu terhadap disparitas antarwilayah sebesar 84.382442%.

10) Barru

Ketika masing- masing variabel Pertumbuhan Ekonomi, Indeks Pembangunan Manusia, Aglomerasi, Tingkat Pengangguran dan Belanja Pemerintah Daerah mengalami perubahan sebesar 1% maka Kabupaten Barru akan mendapatkan pengaruh individu terhadap disparitas antarwilayah sebesar 84.381956%.

11) Bone

Ketika masing- masing variabel Pertumbuhan Ekonomi, Indeks Pembangunan Manusia, Aglomerasi, Tingkat Pengangguran dan Belanja Pemerintah Daerah mengalami perubahan sebesar 1% maka Kabupaten Bone akan mendapatkan pengaruh individu terhadap disparitas antarwilayah sebesar 83.356289%.

12) Soppeng

Ketika masing- masing variabel Pertumbuhan Ekonomi, Indeks Pembangunan Manusia, Aglomerasi, Tingkat Pengangguran dan Belanja Pemerintah Daerah mengalami perubahan sebesar 1% maka Kabupaten Soppeng akan mendapatkan pengaruh individu terhadap disparitas antarwilayah sebesar 82.987172%.

13) Wajo

Ketika masing- masing variabel Pertumbuhan Ekonomi, Indeks Pembangunan Manusia, Aglomerasi, Tingkat Pengangguran dan Belanja Pemerintah Daerah

mengalami perubahan sebesar 1% maka Kabupaten Wajo akan mendapatkan pengaruh individu terhadap disparitas antarwilayah sebesar 83.133352%.

14) Sidrap

Ketika masing- masing variabel Pertumbuhan Ekonomi, Indeks Pembangunan Manusia, Aglomerasi, Tingkat Pengangguran dan Belanja Pemerintah Daerah mengalami perubahan sebesar 1% maka Kabupaten Sidrap akan mendapatkan pengaruh individu terhadap disparitas antarwilayah sebesar 83.457377%.

15) Pinrang

Ketika masing- masing variabel Pertumbuhan Ekonomi, Indeks Pembangunan Manusia, Aglomerasi, Tingkat Pengangguran dan Belanja Pemerintah Daerah mengalami perubahan sebesar 1% maka Kabupaten Pinrang akan mendapatkan pengaruh individu terhadap disparitas antarwilayah sebesar 82.891582%.

16) Enrekang

Ketika masing- masing variabel Pertumbuhan Ekonomi, Indeks Pembangunan Manusia, Aglomerasi, Tingkat Pengangguran dan Belanja Pemerintah Daerah mengalami perubahan sebesar 1% maka Kabupaten Enrekang akan mendapatkan pengaruh individu terhadap disparitas antarwilayah sebesar 85.383348%.

17) Luwu

Ketika masing- masing variabel Pertumbuhan Ekonomi, Indeks Pembangunan Manusia, Aglomerasi, Tingkat Pengangguran dan Belanja Pemerintah Daerah mengalami perubahan sebesar 1% maka Kabupaten Luwu akan mendapatkan pengaruh individu terhadap disparitas antarwilayah sebesar 84.126160%.

18) Tana Toraja

Ketika masing- masing variabel Pertumbuhan Ekonomi, Indeks Pembangunan Manusia, Aglomerasi, Tingkat Pengangguran dan Belanja Pemerintah Daerah mengalami perubahan sebesar 1% maka Kabupaten Tana Toraja akan mendapatkan pengaruh individu terhadap disparitas antarwilayah sebesar 85.791926%.

19) Luwu Utara

Ketika masing- masing variabel Pertumbuhan Ekonomi, Indeks Pembangunan Manusia, Aglomerasi, Tingkat Pengangguran dan Belanja Pemerintah Daerah mengalami perubahan sebesar 1% maka Kabupaten Luwu Utara akan mendapatkan pengaruh individu terhadap disparitas antarwilayah sebesar 84.590209%.

20) Luwu Timur

Ketika masing- masing variabel Pertumbuhan Ekonomi, Indeks Pembangunan Manusia, Aglomerasi, Tingkat Pengangguran dan Belanja Pemerintah Daerah mengalami perubahan sebesar 1% maka Kabupaten Luwu Timur akan mendapatkan pengaruh individu terhadap disparitas antarwilayah sebesar 84.646602%.

21) Toraja Utara

Ketika masing- masing variabel Pertumbuhan Ekonomi, Indeks Pembangunan Manusia, Aglomerasi, Tingkat Pengangguran dan Belanja Pemerintah Daerah mengalami perubahan sebesar 1% maka Kabupaten Toraja Utara akan

mendapatkan pengaruh individu terhadap disparitas antarwilayah sebesar 85.052013%.

22) Kota Makassar

Ketika masing- masing variabel Pertumbuhan Ekonomi, Indeks Pembangunan Manusia, Aglomerasi, Tingkat Pengangguran dan Belanja Pemerintah Daerah mengalami perubahan sebesar 1% maka Kota Makassar akan mendapatkan pengaruh individu terhadap disparitas antarwilayah sebesar 85.199754%.

23) Kota Pare-pare

Ketika masing- masing variabel Pertumbuhan Ekonomi, Indeks Pembangunan Manusia, Aglomerasi, Tingkat Pengangguran dan Belanja Pemerintah Daerah mengalami perubahan sebesar 1% maka Kota Pare-Pare akan mendapatkan pengaruh individu terhadap disparitas antarwilayah sebesar 83.613440%.

24) Kota Palopo

Ketika masing- masing variabel Pertumbuhan Ekonomi, Indeks Pembangunan Manusia, Aglomerasi, Tingkat Pengangguran dan Belanja Pemerintah Daerah mengalami perubahan sebesar 1% maka Kota Palopo akan mendapatkan pengaruh individu terhadap disparitas antarwilayah sebesar 84.318910%.

4. Uji Gaus- Markov

a) Uji Normalitas

Berdasarkan pada gambar 4.2, statistic *Jarque-Bera* menunjukkan bahwa angka probabilitas sebesar 0.938096 atau lebih besar dari tingkat signifikansi α = 5% atau 0,05. Sehingga, dapat ditafsirkan data dalam model penelitian ini terdistribusi normal.

Gambar 4.2 Hasil Uji Normalitas

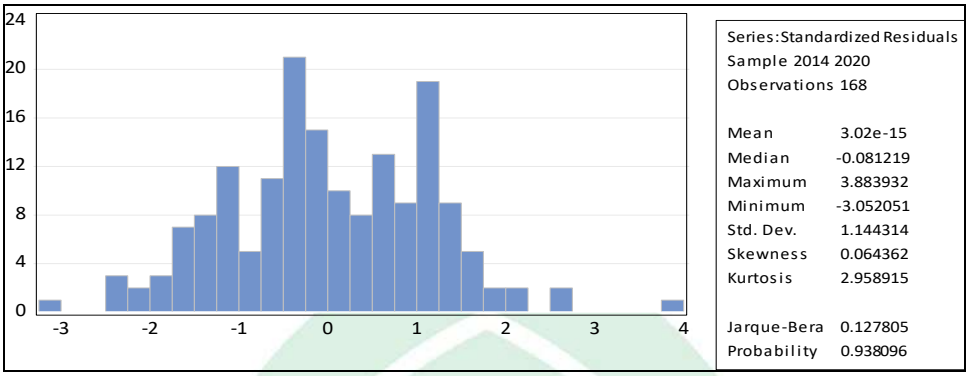

Sumber : Output Pengolahan Data Eviews-12, 2022

b) Uji Multikolinearitas

Tabel 4.11

Hasil Uji Multikolinearitas

	LOGPE	LOGIPM	LOGAGLO	LOGTP	LOGBD
LOGPE	1.000000	0.389543	0.985772	0.445840	0.881766
LOGIPM	0.389543	1.000000	0.349354	0.585751	0.286103
LOGAGLO	0.985772	0.349354	1.000000	0.452965	0.836028
LOGTP	0.445840	0.585751	0.452965	1.000000	0.318931
LOGBD	0.881766	0.286103	0.836028	0.318931	1.000000

Sumber : Output Pengolahan Data Eviews-12, 2022

Berdasarkan hasil uji multikolinearitas diatas, nilai uji memiliki angka koefisien terhadap sesama variabel kurang dari 0,8 atau < 0,8. Artinya variabel pertumbuhan ekonomi, indeks pembangunan manusia, aglomerasi, tingkat pengangguran dan belanja pemerintah daerah tidak memiliki korelasi di dalam penelitian ini atau tidak terjadi multikolinearitas.

5. Uji Goodness of Fit

a) Uji Koefisien Determinan (R^2)

Uji Koefisien Determinan (R^2) berfungsi untuk melihat seberapa besar pengaruh setiap variabel independen dapat menjelaskan variabel dependen.

Tabel 4.12

Hasil Koefisien Determinan (R^2)

R-squared	0.436195
Adjusted R-squared	0.418794

Sumber : Output Pengolahan Data Eviews-12, 2022

Berdasarkan tabel 4.12, menunjukkan nilai R-squared sebesar 0.436195 atau 43,61% yang berarti nilai variabel independen yaitu pertumbuhan ekonomi, IPM, aglomerasi, tingkat pengangguran, dan belanja pemerintah daerah dapat menjelaskan variabel dependen yaitu disparitas pembangunan antarwilayah sebesar 43,61%. Sedangkan sisanya dapat dijelaskan oleh variabel lain yang tidak terdapat dalam penelitian ini sebesar 56,39%.

b) Uji Signifikansi Parsial (t- Statistik)

Uji parsial atau uji T digunakan untuk menguji apakah variable independen berpengaruh secara parsial terhadap variabel dependen.

Adapun hasil uji Signfikansi Parsial sebagai berikut:

Tabel 4.13

Hasil Uji Signifikansi Parsial

Variable	Coefficient	Std. Error	t-Statistic	Prob.
C	84.33610	13.50986	6.242561	0.0000
LOGPE?	-2.370333	0.871487	-2.719872	0.0072
LOGIPM?	-4.038224	3.757221	-1.074790	0.2841
LOGAGLO?	3.589361	0.738789	4.858436	0.0000
LOGTP?	0.016435	0.205270	0.080065	0.9363
LOGBD?	-1.725114	0.553092	-3.119038	0.0021

Sumber : Output Pengolahan Data Eviews-12, 2022

Uji Parsial dilakukan dengan cara membandingkan nilai probabilitas t-statistik setiap variabel terhadap tingkat signifikansi $\alpha = 5\%$, kemudian jika nilai

probabilitas < α, maka H_0 ditolak dan H_1 diterima sehingga dapat disimpulkan bahwa variabel independen berpengaruh signifikan terhadap variabel dependen. Berdasarkan hasil uji hipotesis dari masing-masing variabel penelitian maka dapat dijelaskan sebagai berikut :

1) Pada variabel Pertumbuhan Ekonomi memiliki koefisien sebesar -2.370333 dengan nilai probabilitas 0.0072. Nilai probabilitas lebih kecil dari tingkat signifikansi α = 5% (0.0072 < 0,05) yang berarti H_0 ditolak dan H_1 diterima . Sehingga variabel pertumbuhan ekonomi berpengaruh signifikan terhadap disparitas pembangunan antarwilayah. Nilai koefisien regresi untuk variabel pertumbuhan ekonomi menunjukkan tanda negatif yaitu -2.370333. artinya ketika terjadi kenaikan pertumbuhan ekonomi sebesar 1% maka akan terjadi penurunan disparitas pembangunan sebesar 2.370333%.
2) Pada variabel IPM memiliki koefisien sebesar -4.038224 dengan nilai probabilitas 0.2841. Nilai probabilitas lebih besar dari tingkat signifikansi α = 5% (0.2841 > 0,05) yang berarti H_0 diterima dan H_1 ditolak sehingga variabel indeks pembangunan manusia tidak memiliki pengaruh signifikan terhadap disparitas pembangunan antarwilayah. Nilai koefisien regresi untuk variabel indeks pembangunan manusia menunjukkan tanda negatif yaitu -4.038224. Artinya ketika terjadi kenaikan indeks pembangunan manusia sebesar 1% maka akan terjadi penurunan disparitas sebesar 4.038224%.
3) Pada variabel Aglomerasi memiliki koefisien sebesar 3.589361 dengan nilai probabilitas 0,0000. Nilai probabilitas lebih kecil dari tingkat signifikansi α = 5% (0,0000 < 0,05) yang berarti H_0 ditolak dan H_1 diterima sehingga variabel

aglomerasi memiliki pengaruh signifikan terhadap disparitas pembangunan antarwilayah. Nilai koefisien regresi untuk variabel aglomerasi menunjukkan tanda positif yaitu 3.589361. Artinya ketika terjadi kenaikan aglomerasi sebesar 1% maka akan terjadi peningkatan disparitas sebesar 3.589361%.

4) Pada variabel tingkat pengangguran memiliki koefisien sebesar 0.016435 dengan nilai probabilitas 0.9363. Nilai probabilitas lebih besar dari tingkat signifikansi $\alpha = 5\%$ (0.9363 > 0,05) yang berarti H_0 diterima dan H_1 ditolak sehingga variabel tingkat pengangguran tidak memiliki pengaruh terhadap variabel disparitas pembangunan antarwilayah. Nilai koefisien regresi untuk variabel tingkat pengangguran menunjukkan tanda positif yaitu 0.016435. Artinya ketika terjadi kenaikan sebesar 1% maka akan terjadi peningkatan disparitas sebesar 0.016435%.

5) Pada variabel belanja pemerintah daerah memiliki koefisien sebesar -1.725114 dengan nilai probabilitas 0.0021. Nilai Probabilitas lebih besar dari tingkat signifikansi $\alpha = 5\%$ (0.0021 > 0,05) yang berarti H_0 ditolak dan H_1 diterima sehingga variabel belanja pemerintah daerah memiliki pengaruh terhadap variabel disparitas pembangunan antarwilayah. Nilai koefisien regresi untuk variabel belanja pemerintah daerah menunjukkan tanda negatif -1.725114. Artinya ketika terjadi kenaikan sebesar 1% maka akan terjadi penurunan disparitas sebesar 1.725114%.

c) Uji Signifikansi Simultan (Uji F-Simultan)

Uji signifikansi simultan atau uji F berfungsi untuk mendeteksi secara keseluruhan apakah variabel independen berpengaruh terhadap variabel dependen.

Dalam pengujian ini dilakukan dengan membandingkan nilai probabilitas F hitung dengn tingkat signifikansi 5% atau 0,05 dengan hipotesis sebagai berikut :

H_0 : Variabel pertumbuhan ekonomi, indeks pembangunan manusia, aglomerasi, tingkat pengangguran dan belanja pemerintah daerah tidak berpengaruh signifikan secara simultan (bersama-sama) terhadap variabel disparitas pembangunan antarwilayah.

H_1 : Variabel pertumbuhan ekonomi, indeks pembangunan manusia, aglomerasi, tingkat pengangguran dan belanja pemerintah daerah tidak berpengaruh signifikan secara simultan (bersama-sama) terhadap variabel disparitas pembangunan antarwilayah.

Tabel 4.14

Hasil Uji F- Simultan

F-statistic	25.06672
Prob(F-statistic)	0.000000

Sumber : Output Pengolahan Data Eviews-12, 2022

Berdasarkan tabel 4.14 diatas, menunjukkan nilai probabilitas (F-simultan) sebesar 0.000000 atau lebih kecil dari α = 5% (0.000000 < 0,05) yang berarti H_0 ditolak dan H_1 diterima sehingga variabel pertumbuhan ekonomi, indeks pembangunan manusia, aglomerasi, tingkat pengangguran, dan belanja pemerintah daerah secara bersama-sama berpengaruh terhadap disparitas pembangunan antarwilayah di Provinsi Sulawesi Selatan.

D. Pembahasan

1. Analisis Pengaruh Pertumbuhan Ekonomi (PDRB) Terhadap Disparitas Pembangunan Antarwilayah di Provinsi Sulawesi Selatan

Berdasarkan tabel 4.13, menunjukkan bahwa pertumbuhan ekonomi berpengaruh negatif dan signifikan terhadap disparitas pembangunan yang diukur dengan *Indeks Williamson* dengan tingkat signifikansi 5%. Nilai koefisien yang diperoleh sebesar -2.370333 yang berarti apabila pertumbuhan ekonomi naik sebesar 1% maka akan mengalami penurunan sebesar 2.370333. Hal ini menunjukkan bahwa adanya kenaikan pertumbuhan ekonomi dapat menyebabkan turunnya disparitas pembangunan antarwilayah di Provinsi Sulawesi Selatan.

Menurut Topuz, (2022) menemukan bahwa pertumbuhan ekonomi yang diukur melalui PDRB memiliki pengaruh negatif terhadap ketimpangan. Sehingga menunjukkan bahwa adanya kenaikan pertumbuhan ekonomi dapat menyebabkan turunnya disparitas pembangunan di suatu wilayah. Karena pertumbuhan ekonomi secara langsung dapat mengurangi tingkat kemiskinan serta meningkatkan daya beli masyarakat. Selain itu, pertumbuhan ekonomi yang berjalan sesuai dengan target pemerintah secara langsung akan dapat meningkatkan kapasitas produksi dan pendapatan masyarakat di tiap lini perekonomian serta pada akhirnya akan menurunkan ketimpangan. Hasil penelitian ini sesuai dengan penelitian sebelumnya yang dilakukan oleh Syilviarani (2017). Menyatakan bahwa PDRB berpengaruh negatif dan signifikan terhadap ketimpangan. Yang artinya Pertumbuhaan ekonomi di setiap provinsi mengalami perkembangan yang baik,

seiringnya meningkat pada setiap tahun, dan meningkatnya Produktivitas perekonomian sehingga dapat mengurangi ketimpangan wilayah.

Sejalan dengan teori dari (Sjafrizal, 2008), mengatakan bahwa pertumbuhan ekonomi suatu daerah dapat tercerminkan keberhasilan pembangunan pada daerah tersebut. Apabila suatu wilayah dapat meningkatkan laju pertumbuhan ekonominya. Maka wilayah tersebut dapat dikatakan sudah mampu melaksanakan pembangunan ekonomi dengan baik. Ketika pendapatan per kapita meningkat dan merata maka kesejahteraan masyarakat akan tercipta dan disparitas akan berkurang. Hal ini menunjukkan bahwa salah satu cara yang paling efektif untuk mengurangi disparitas antarwilayah di Provinsi Sulawesi Selatan adalah dengan meningkatkan pertumbuhan ekonomi.

Namun riset ini bertolak belakang dengan yang dilakukan oleh Kurniawan & Sugiyanto (2013), yang menganalisis pengaruh pertumbuhan ekonomi terhadap disparitas wilayah antar kabupaten/kota di Jawa Tengah. Hasil riset ini menunjukkan bahwa pertumbuhan ekonomi memiliki hubungan positif dan signifikan terhadap disparitas. Artinya jika terjadi peningkatan pertumbuhan ekonomi maka akan berdampak pada meningkatnya disparitas wilayah antarwilayah.

Riset ini juga sejalan dari hasil penelitian Riharti *et. al* (2021), Yusica, dkk, (2018) dan Kurniasih (2013) yang berkesimpulan bahwa pertumbuhan ekonomi memiliki pengaruh negatif dan signifikan terhadap disparitas wilayah.

2. Analisis Pengaruh Indeks Pembangunan Manusia Terhadap Disparitas Pembangunan Antarwilayah di Provinsi Sulawesi Selatan

Berdasarkan hasil riset yang telah dilakukan, bahwa pengaruh indeks pembangunan manusia terhadap disparitas pembangunan antarwilayah di Provinsi Sulawesi Selatan menunjukkan nilai koefisien sebesar -4.038224 dengan nilai probabilitas sebesar 0.2841 yang berarti bahwa indeks pembangunan manusia memiliki hubungan negatif dan tidak signifikan atau dengan kata lain tidak berpengaruh terhadap disparitas wilayah.

Riset ini bertolak belakang dengan hasil riset oleh Muslimah, (2021) menemukan bahwa indeks pembangunan manusia dengan ketimpangan memiliki hubungan negatif antar sesama variabel yang berkaitan yang artinya ketika terjadi peningkatan pada pada indeks pembangunan manusia dapat menurunkan disparitas di suatu wilayah. Hal ini terjadi karena ketika kualitas sumber daya manusia sudah meningkat maka produktivitas manusia akan meningkat, serta Kesehatan dan pendidikan meningkat sehingga nantinya ketika seseorang memasuki dunia kerja maka mereka akan mendapatkan upah yang lebih tinggi dibandingkan dengan produktivitas manusia yang lebih rendah oleh karena itu maka nantinya secara tidak langsung mempengaruhi perbedaan pendapatan antarwilayah.

Menurut Wahyuntari, (2016) laju pertumbuhan ekonomi dipengaruhi oleh produktivitas sektor-sektor dalam menggunakan produksinya. Produktivitas tersebut ditingkatkan melalui pendidikan, pelatihan, dan manajemen yang lebih baik. Kualitas tenaga kerja merupakan salah satu faktor produksi yang menentukan tinggi rendahnya laju pertumbuhan ekonomi, dengan kata lain IPM memiliki peran penting untuk meningkatkan laju pertumbuhan dan mengurangi disparitas pembangunan.

Dalam teori *Human Capital*, bahwa pendidikan memiliki pengaruh terhadap pertumbuhan ekonomi dan akan mengurangi disparitas dan menganggap bahwa pertumbuhan penduduk ditentukan oleh produktivitas perorangan. Jika setiap orang memiliki pendapatan yang lebih tinggi karena pendidikannya lebih tinggi, maka pertumbuhan ekonomi penduduk dapat ditunjang, dengan adanya pertumbuhan ekonomi baik secara langsung maupun tidak langsung akan berpengaruh negatif terhadap disparitas.

Selain itu, nilai IPM yang terbukti tidak signifikan terhadap disparitas wilayah di Provinsi Sulawesi Selatan diduga karena terdapat ketimpangan kualitas manusia antarwilayah di Provinsi Sulawesi Selatan. Perbedaan sarana prasarana pendidikan dan kesehatan antar kabupaten/kota dimana terdapat daerah yang relatif memiliki fasilitas pendidikan dan kesehatan yang lebih memadai dibandingkan dengan daerah lain. Hal tersebut diduga menjadi penyebab indeks pembangunan manusia tidak berpengaruh terhadap disparitas antarwilayah di Provinsi Sulawesi Selatan. Hal ini diperlukan kebijakan pemerintah daerah agar dapat menjamin pemerataan fasilitas sarana prasarana pendidikan dan kesehatan di setiap kabupaten/kota di Provinsi Sulawesi Selatan.

Hal ini bertolak belakang dengan riset Shabrina, dkk (2020) yang menyimpulkan bahwa indeks pembangunan manusia berpengaruh positif dan signifikan terhadap disparitas antarwilayah. Hasil riset ini juga berbeda dengan hasil riset Zusanti, dkk (2020), & Nurhuda (2012) yang menyatakan bahwa indeks pembangunan manusia memiliki pengaruh negatif dan signifikan terhadap disparitas wilayah. Namun riset ini sejalan dengan hasil oleh Yuliani (2018), Islami

& SBM (2018) dan Prasetya et al. (2022), yang berkesimpulan indeks pembangunan manusia berpengaruh negatif dan tidak signifikan terhadap disparitas wilayah.

3. Analisis Pengaruh Aglomerasi Terhadap Disparitas Pembangunan Antarwilayah di Provinsi Sulawesi Selatan

Berdasarkan analisis statistik serta pengujian yang telah dilakukan dalam riset ini, bahwa pengaruh aglomerasi terhadap disparitas antarwilayah di Provinsi Sulawesi Selatan menunjukkan nilai koefisien sebesar 3.589361 dengan angka probabilitas sebesar 0.0000, sehingga dapat dinterpretasikan bahwa aglomerasi memiliki hubungan positif dan berpengaruh signifikan terhadap disparitas antarwilayah, sehingga mengindikasikan bahwa variabel aglomerasi dapat menyebabkan meningkatnya disparitas antarwilayah.

Menurut Perroux (Syarifuddin, 2021) mengatakan bahwa ditinjau dari aspek lokasinya pembangunan daerah adalah tidak merata dan cenderung terjadi aglomerasi (pemusatan) pada pusat-pusat pertumbuhan. Selanjutnya pusat-pusat pertumbuhan tersebut akan mempengaruhi daerah-daerah yang lambat perkembangannya. Selain itu aglomerasi dapat dipengaruhi beberapa faktor antara lain, adanya kelebihan sumber daya yang dimiliki pada wilayah tertentu, meratanya fasilitas transportasi, serta keadaan demografi juga dapat mempengaruhi aglomerasi, dimana kegiatan ekonomi akan cenderung terpusat pada daerah yang tersedia tenaga kerja atau tenaga ahli berkualitas.

Sejalan dengan Kuznet dalam Azizah et al. (2019), mengemukakan bahwa masalah ketimpangan merupakan konsekuensi dari pembangunan dan pertumbuhan

ekonomi dan ketimpangan akan meningkat pada tahap awal pembangunan ekonomi. Kuznet juga menyebutkan faktor utama yang menyebabkan terjadinya yaitu terpusatnya modal pada kelompok masyarakat berpendapatan tinggi dan adanya pergeseran sektor pertanian ke sektor industri yang lebih maju, serta ketersediaan sumber daya alam yang berbeda-beda.

Hal ini juga sejalan dengan konsep Sjafrizal (2008), bahwa aglomerasi dapat dipengaruhi beberapa faktor antara lain, adanya kelebihan sumber daya yang dimiliki pada wilayah tertentu, meratanya fasilitas transportasi, serta keadaan demografi juga dapat mempengaruhi aglomerasi, dimana kegiatan ekonomi akan cenderung terpusat pada daerah yang tersedia tenaga kerja atau tenaga ahli berkualitas.

Terpusatnya kegiatan produksi yang cukup tinggi di sebagian kabupaten/kota di Provinsi Sulawesi Selatan seperti Kota Makassar yang menjadi salah satu pusat industri terbesar, sehingga dapat merangsang perekonomian wilayah cenderung relatif pesat. Sementara itu, daerah yang cenderung memiliki pemusatan kegiatan produksi yang relatif rendah, maka akan memperlebar angka pengangguran serta akan mengurangi penerimaan masyarakat setempat dan pada akhirnya akan meningkatkan disparitas wilayah khususnya antarwilayah di Sulawesi Selatan.

Hasil riset ini sama dengan hasil yang dilakukan oleh Yusica, dkk (2018), Shabrina et al. (2021), Wahyuntari & Pujianti, (2016) yang berkesimpulan bahwa aglomerasi berhubungan positif serta berpengaruh signifikan terhadap disparitas antarwilayah.

4. Analisis Pengaruh Tingkat Pengangguran Terhadap Disparitas Pembangunan Antarwilayah di Provinsi Sulawesi Selatan

Berdasarkan analisis dan pengujian yang telah dilakukan dalam riset ini, pengaruh tingkat pengangguran terhadap disparitas antarwilayah di Provinsi Sulawesi Selatan menunjukkan bahwa nilai koefisien sebesar 0.016435 dengan nilai probabilitas sebesar 0.9363 yang berarti tingkat pengangguran mempunyai pengaruh positif dan tidak signifikan terhadap disparitas wilayah. Sehingga kenaikan 1% tingkat pengangguran tidak akan berpengaruh atau tidak diikuti oleh kenaikan disparitas sebesar 0.016435%.

Menurut Lestari (2017), bahwa antara tingkat pengangguran dan disparitas terdapat hubungan positif. Hal itu berarti setiap kenaikan tingkat pengangguran maka akan meningkatkan pendapatan perkapita sehingga dapat menurunkan kesenjangan pendapatan di suatu daerah. Riset sama juga dilakukan oleh Ulfie (2014) juga menemukan pengangguran berpengaruh positif. Dalam penelitiannya menjelaskan bahwa upah merupakan salah satu komponen dalam penghitungan pendapatan nasional. Apabila tingkat pengangguran semakin tinggi, maka nilai komponen upah akan semakin kecil. Dengan demikian, nilai pendapatan nasional pun akan semakin kecil dan akan berdampak pada ketimpangan setaip daerahnya. Turunnya TPT diasumsikan semakin banyak faktor produksi yaitu tenaga kerja yang melakukan kegiatan ekonomi. Kegiatan ekonomi ini pada akhirnya akan memberikan pemasukan kepada masyarakat. Menurunnya TPT juga mengindikasikan semakin banyaknya penerima pendapatan di masyarakat, meskipun gaji maupun upah yang diterima tidak sama di setiap daerah. Semakin

banyaknya masyarakat yang bekerja dan menerima pendapatan diharapkan mampu memperkecil ketimpangan distribusi pendapatan yang ada.

Namun hasil riset ini bertolak belakang dengan riset yang dilakukan oleh Zusanti, dkk (2020) yang menunjukkan pengaruh yang positif dan signifikan antara tingkat pengangguran terhadap disparitas wilayah. Dalam penelitiannya menjelaskan bahwa apabila tingkat pengangguran semakin tinggi di suatu daerah, maka nilai upah yang diterimaloleh masyarakat semakin kecil. Dengan begitu nilai pendapatan nasioanl pun akan semakin kecil. Tetapi apabila tenaga kerja melakukan kegiatan perekonomian maka akan meningkatkan masukan pendapatan masyarakat sehingga meningkatkan kesejahteraan dan mengurangi disparitas di suatu daerah.

Akan tetapi hasil riset ini membuktikan bahwa tingkat pengangguran tidak memiliki pengaruh dengan disparitas wilayah. Hubungan yang tidak signifikan pada variabel tingkat pengangguran diduga karena adanya program dan kebijakan yang dikeluarkan pemerintah yang dapat membantu meringankan beban masyarakat salah satunya Program Keluarga Harapan, Beras Miskin, Bantuan Pangan Non Tunai, Kartu Indonesia Pintar, Kartu Indonesia Sehat. Dari bantuan ini, diharapkan kebutuhan sehari-hari masyarakat dapat terpenuhi, meski dalam pendistribusiannya belum merata atau belum menjangkau di setiap daerah di Sulawesi Selatan. Selain itu yang dapat menyebabkan ketidaksignifikan tersebut karena tingkat pengangguran dikategorikan sebagai seseorang yang tidak melakukan aktivitas ekonomi serta dalam memenuhi kebutuhannya sehari-hari, kebanyakan mereka masih menggantungkan diri pada keluarga yang bekerja

sehingga hal ini kondisi ini tidak mempengaruhi semua aktivitas ekonomi termasuk salah satunya disparitas wilayah.

Hasil riset ini sama dengan yang dilakukan Hindun et al. (2019), Avriandaru (2018), Istikharoh et . al (2018) yang berkesimpulan bahwa variabel tingkat pengangguran memiliki hubungan yang positif serta tidak berpengaruh signifikan terhadap disparitas antarwilayah.

5. Analisis Pengaruh Belanja Pemerintah Daerah Terhadap Disparitas Pembangunan Antarwilayah di Provinsi Sulawesi Selatan

Berdasarkan analisis dan pengujian yang telah dilakukan dalam riset ini, pengaruh belanja pemerintah daerah terhadap disparitas antarwilayah di Provinsi Sulawesi Selatan menunjukkan bahwa nilai koefisien sebesar -1.725114 dengan nilai probabilitas sebesar 0.0021 yang berarti belanja pemerintah daerah mempunyai pengaruh negatif dan signifikan terhadap disparitas wilayah. Sehingga kenaikan 1% belanja pemerintah daerah akan menurunkan disparitas sebesar 1.725114%. Hal ini menunjukkan bahwa apabila belanja pemerintah daerah meningkat, maka akan mengurangi disparitas pembangunan antarwilayah di Provinsi Sulawesi Selatan. Kondisi ini menunjukkan bahwa walaupun belanja pemerintah sangat kecil dibandingkan dengan PDRB, tetapi pengeluaran telah diprogramkan dalam mengatasi masalah disparitas pembangunan wilayah. Namun upaya yang dilakukan oleh pemerintah dalam mengatasi masalah disparitas masih kurang efektif terlihat dari nilai koefisien yang terlalu kecil.

Hasil riset ini sejalan dengan riset yang dilakukan oleh Primandani et al.,

(2018) yang menyatakan hubungan negatif pengeluaran pemerintah terhadap disparitas. Dalam penelitiannya menemukan bahwa bahwa pengeluaran pemerintah berpengaruh negatif dan signifikan terhadap disparitas wilayah. Pengeluaran pemerintah menjadi suntikan perekonomian melalui program-program atau kegiatan untuk mendorong produktivitas sumber daya yang tersedia. Misalnya pengeluaran menjadi pendorong produktivitas unit-unit usaha di wilayah tersebut karena output yang dihasilkan oleh industri besar maupun UMK makan lebih banyak terserap, sehingga pendapatan masyarakat akan meningkat serta membantu mengurangi disparitas.

Dalam teori Wagner (Harun & Mazki, 2012) yang mengatakan bahwa pengeluaran pemerintah lambat laun akan tumbuh meningkat seiring dengan meningkatnya beberapa peranan pemerintah. Semakin meningkatnya belanja pemerintah, maka berbagai program yang dijalankan oleh pemerintah berhubungan dengan peningkatan taraf hidup masyarakat serta proses pembangunan daerah akan juga meningkat.

Namun riset ini bertolak belakang dengan yang dilakukan oleh Gratia et al. (2020), yang menemukan pengaruh positif. Dalam risetnya mengatakan juga bahwa tingkat efektivitas belanja daerah dapat diukur dari seberapanbesar tingkat perekonomian yang diharapkan mampu tercapai. Hal tersebut dikarenakan belanja daerah sangat berhubungan erat dengan Anggaran Pendapatan Belanja Daerah (APBD), maka secara langsung akan mempengaruhi perekonomian suatu daerah. Sebaliknya perekonomian yang cukup tinggi pada suatu daerah akan menimbulkan disparitas wilayah. Kebijakan pemerintah dalam distriubusi anggaran belanja

daerah sangat mempengaruhi tingkat disparitas, karena daerah yang mendapatkan distribusi anggaran belanja langsung cenderung memiliki perekonomian lebih pesat dibandingkan daerah yang memiliki distribusi belanja langsung yang sedikit

UNIVERSITAS ISLAM NEGERI
ALAUDDIN
M A K A S S A R

BAB V
PENUTUP

A. Kesimpulan

Berdasarkan hasil riset dan analisis yang telah dilakukan sebelumnya, maka dapat ditarik kesimpulan sebagai berikut:

1. Pertumbuhan ekonomi berpengaruh secara negatif dan signifikan terhadap disparitas antarwilayah kabupaten/kota di Provinsi Sulawesi Selatan. Hal ini menunjukkan bahwa pertumbuhan ekonomi yang tinggi akan dapat menurunkan tingkat disparitas pembangunan antarwilayah.
2. Indeks pembangunan manusia berpengaruh negatif dan tidak signifikan terhadap disparitas antarwilayah kabupaten/kota di Provinsi Sulawesi Selatan. Hal ini menunjukkan bahwa indeks pembangunan manusia tidak berpengaruh terhadap disparitas serta belum mampu memberikan gambaran atas disparitas wilayah yang terjadi.
3. Aglomerasi berpengaruh positif dan signifikan terhadap disparitas antarwilayah kabupaten/kota di Provinsi Sulawesi Selatan. Hal ini menunjukkan bahwa kenaikan tingkat aglomerasi akan meningkatkan disparitas antarwilayah.
4. Tingkat pengangguran berpengaruh positif dan tidak signifikan terhadap disparitas antarwilayah kabupaten/kota di Provinsi Sulawesi Selatan. Hal ini menunjukkan bahwa tingkat pengangguran tidak berpengaruh serta belum mampu memberikan gambaran gambaran atas disparitas antarwilayah yang terjadi.

UNIVERSITAS ISLAM NEGERI
ALAUDDIN
M A K A S S A R

5. Belanja pemerintah daerah berpengaruh secara negatif dan signifikan terhadap disparitas antar wilayah kabupaten/kota di Provinsi Sulawesi Selatan. Hal ini menunjukkan bahwa kenaikan belanja pemerintah daerah akan dapat menurunkan disparitas antarwilayah.
6. Pertumbuhan ekonomi, indeks pembangunan manusia, aglomerasi, tingkat pengangguran dan belanja pemerintah daerah secara bersama-sama atau simultan berpengaruh terhadap disparitas antarwilayah kabupaten/kota di Provinsi Sulawesi Selatan.

B. Saran

Berdasarkan pada pembahasan dan kesimpulan yang telah dijabarkan sebelumnya, maka penulis mengajukan beberapa saran baik untuk pemerintah maupun penelitan selanjutnya sebagai berikut:

1. Dalam mengurangi disparitas yang terjadi maka perlu kerjasama dan koordinasi antar kabupaten/kota di Provinsi Sulawesi Selatan untuk mengejar ketertinggalan pembangunan antarwilayah. Kebijakan yang berkesinambungan sangat dibutuhkan dalam upaya mengatasi daerah tertinggal dan pemerataan pertumbuhan.
2. Dalam mendorong pembangunan perlu adanya peningkatan kualitas sumber daya manusia dan peranan pemerintah dalam mengembangkan potensi di setiap sektor secara merata untuk dapat mengurangi disparitas pembangunan wilayah di Provinsi Sulawesi Selatan.

DAFTAR PUSTAKA

Aang, Curatman. (2010). *Teori Ekonomi Makro*. Yogyakarta: Penerbit Swagati Press 2010

Al-Jumanatul ‘Ali. *Al-Quran Dan Terjemahannya*. Bandung: CV Penerbit J-Art

Arsyad, Lincolin. (2010). *Pengantar Perencanaan Ekonomi Daerah Edisi Kedua*. Yogyakarta: BPFE 2010

Badan Pusat Statistik. (2020). *Analisis Indikator Makro Ekonomi Triwulan IV-2020*. Makassar: Publikasi BPS Provinsi Sulawesi Selatan

Badan Pusat Statistik. (2014). *Provinsi Sulawesi Selatan Dalam Angka*. Makassar: Publikasi BPS Provinsi Sulawesi Selatan

Badan Pusat Statistik. (2015). *Provinsi Sulawesi Selatan Dalam Angka*. Makassar: Publikasi BPS Provinsi Sulawesi Selatan

Badan Pusat Statistik. (2016). *Provinsi Sulawesi Selatan Dalam Angka*. Makassar: Publikasi BPS Provinsi Sulawesi Selatan

Badan Pusat Statistik. (2017). *Provinsi Sulawesi Selatan Dalam Angka*. Makassar: Publikasi BPS Provinsi Sulawesi Selatan

Badan Pusat Statistik. (2018). *Provinsi Sulawesi Selatan Dalam Angka*. Makassar: Publikasi BPS Provinsi Sulawesi Selatan

Badan Pusat Statistik. (2019). *Provinsi Sulawesi Selatan Dalam Angka*. Makassar: Publikasi BPS Provinsi Sulawesi Selatan

Badan Pusat Statistik. (2020). *Provinsi Sulawesi Selatan Dalam Angka*. Makassar: Publikasi BPS Provinsi Sulawesi Selatan

Badan Pusat Statistik. (2021). *Statistik Keuangan Daerah Pemerintah Kabupaten/Kota Provinsi Sulawesi Selatan.* Makassar: Publikasi BPS Provinsi Sulawesi Selatan

Gujarati, Damodar. (2012). *Dasar-Dasar Ekonometrika*. Jakarta: Salemba Empat.

Gujarati, Damodar N. & Porter Dawn C. (2015). *Dasar- Dasar Ekonometrika Edisi 5 Buku 2.* Jakarta Selatan: Penerbit Salemba Empat

Hasyim, Ali Ibrahim (2017). *Ekonomi Makro.* Depok : Kecana 2017

Huda, Nurul, dkk. (2017). *Ekonomi Pembangunan Islam*. Jakarta: Kencana 2017

Ismanto, Hadi & Pebruary, Silviana. (2021). *Aplikasi SPSS Dan Eviews Dalam Analisis Data Penelitian*. Sleman: Penerbit Deepublish 2021

Jhingan, M.L. (2003). *Ekonomi Pembangunan dan Perencanaan*. Penerjemah: D.Guritno. Jakarta: PT Raja Grafindo Persada

Kementerian Keuangan Direktorat Jendral Perbendaharaan. (2020*). Kajian Fiskal Regional*. Sulawesi Selatan: Kanwil Direktorat Jendral Perbendaharaan Provinsi Sulawesi Selatan 2020

Murni, Asfia. (2006). *Ekonomika Makro.* Bandung: Refika Aditma 2006

Nuryanto & Pamboko, Zulfikar Bagus (2018). *Eviews untuk Analisis Ekonometrika Dasar : Aplikasi dan Interpretasi*. Magelang: UNIMMA Press 2018

Rahman, Abdul. (2020). *Ekonometrika Terapan Teori dan Aplikasi dengan R*. Kabupaten Gowa: Alauddin University Press

Rinjani, Mochamad Faizal. (2018), Analisis Faktor-Faktor Yang Mempengaruhi Ketimpangan Distribusi Pendapatan Di Indonesia Tahun 2010-2016. *Skripsi:* Universitas Muhammadiyah Yogyakarta

Shihab, Quraish. (2002). *Tafsir al-Mishbah: Pesan, Kesan dan Keserasian Al-Quran*, Vol. 14. Jakarta: Lentera Hati.

Sjafrizal. (2008). *Ekonomi Reginal : Teori dan Aplikasi* . Yogyakarta : Penerbit Niaga Swadaya 2008

Sjafrizal. (2017). *Perencanaan Pembangunan Daerah dalam Era Otonomi*. Depok: Rajawali Pers

Sjafrizal. (2018). *Analisis Ekonomi Regional dan Penerapannya di Indonesia.* Depok: Rajawali Pers 2018

Subandi. (2012). *Ekonomi Pembangunan.* Bandung: Alfabeta 2012

Sukirno, Sadono. (2016). *Makro Ekonomi Teori Pengantar*. Jakarta: Rajawali Pers 2016

Suparmoko, M. (2017). *Pengantar Ekonomika Makro.* Yogyakarta: BPFE 2017

Tadaro, M.P., & Smith, S. C. (2011). *Pembangunan Ekonomi* (11th Edition ed., Vol. I). Jakarta: Erlangga

Tarigan, Robinson. (2005). Ekonomi Regional. Medan: Bumi Aksara

Tarigan, Robinson. (2014). *Ekonomi Regional Teori dan Aplikasi Edisi Revisi*. Jakarta: Penerbit Bumi Aksara 2014

UNIVERSITAS ISLAM NEGERI
ALAUDDIN
M A K A S S A R

Yusuf, A.Muri. (2017). *Metode Penelitian Kuantitatif, Kualitatif & Penelitian Gabungan Edisi Pertama*. Jakarta: Kencana 2017

Harun, L., & Maski, G. (2012). Analisis Pengaruh Pengeluaran Pemerintah Daerah Dan Pertumbuhan Ekonomi Terhadap Ketimpangan Pembangunan Wilayah (Studi Pada Kabupaten Dan Kota Di Jawa Timur). *Jurnal Ilmiah Mahasiswa FEB*, *1*(2).

Primandani, Ni Putu Intan; Yasa, I Nyoman Mahaendra (2021). Pengaruh Pengeluaran Pemerintah Dan Investasi Terhadap Disparitas Distribusi Pendapatan Dan Kesejahteraan Masyarakat Kabupaten/Kota Provinsi Bali**.** *E-Jurnal Ekonomi Pembangunan Universitas Udayana*, [S.L.], V. 10, N. 5, P.

Baransano, M. A., Intan, E., Putri, K., Achsani, N. A., & Kolopaking, L. M. (2016). *Analysis of Factors Affecting Regional Development Disparity in the Province of West Papua*. *4*(2), 115–128. https://doi.org/10.15640/jeds.v4n2a10

Andiny, P., Adelida, N. and Meutia, R. .2019. Analisis Ketimpangan Pembangunan Antar Kabupaten / Kota (Studi Kasus Kabupaten Aceh Timur Dan Kota Langsa)', Jurnal Samudra Ekonomika, 3(1), pp. 47–56. Available at: https://ejurnalunsam.id/index.php/jse/article/view/1294.

Dhyatmika, K. W., & Atmanti, H. D. (2013). Analisis Ketimpangan Pembangunan Provinsi Banten Pasca Pemekaran. *Diponegoro Journal Of Ecomonics*, *2*, 2.

Esquivias, M. A., & Harianto, S. K. (2020). Does competition and foreign investment spur industrial efficiency?: firm-level evidence from Indonesia. *Heliyon*, *6*(8), e04494. https://doi.org/10.1016/j.heliyon.2020.e04494

Sari, Dewi Maya & Zulfan. (2015). Analisis Ketimpangan Pendidikan Terhadap Pertumbuhan Ekonomi Di Provinsi Aceh. *3*(2), 1–9.

Kiha, Emilia Khristina, & Seran, Sirilius, H. T. L. (2021). Pengaruh Jumlah Penduduk, Pengangguran, dan Kemiskinan Terhadap Indeks Pembangunan Manusia di Kabupaten Belu. *Intelektiva : Jurnal Ekonomi, Sosial & Humaniora 60 Emilia Khristina Kiha, Sirili0us Seran & Hendriana Trifonia Lau*. *2*(07), 60–84.

Haikal, Muhammad. (2020). Analisis Faktor- Faktor Yang Mempengaruhi Ketimp angan Pembangunan Ekonomi Antar Wilayah di Provinsi Sumatera Utara. Skripsi. *Universitas Sumatera Utara 6*. *1*(2), 6–38.

Hindun, Soejoto, A., Hariyati. (2019). Pengaruh Pendidikan, Pengangguran dan Kemiskinan Terhadap Ketimpangan Pendapatan di Indonesia. *Jurnal Ekonomi Bisnis dan Kewirausahaan:* Vol.8, No.3, 250-265

Islami, F. S., & SBM, N. (2018). Faktor-Faktor Mempengaruhi Ketimpangan Wilayah di Provinsi Jawa Timur, Indonesia. *Media Ekonomi Dan Manajemen*, *33*(1), 29–39. https://doi.org/10.24856/mem.v33i1.564

Ika Wahyuntari, L., & Pujiati, A. (2018). Disparitas Pembangunan Wilayah Kabupaten/ Kota di Provinsi Jawa Tengah. *Economics Development Analysis Journal*, *5*(3), 296–305. https://doi.org/10.15294/edaj.v5i3.22153

Ikhsan, A. K., Ariusni, A., & Putri, D. Z. (2019). Analisis Pengaruh Sektor Pertanian, Sektor Pertambangan, Dan Sektor Industri Terhadap KetimpanganDistribusi Pendapatan Di Indonesia. *Jurnal Kajian Ekonomi Dan Pembangunan*, *1*(3), 731. https://doi.org/10.24036/jkep.v1i3.7700

Nurhuda, R. (2013). Analisis Ketimpangan Pembangunan (Studi Di Provinsi Jawa Timur Tahun 2005-2011). *Jurnal Administrasi Publik Mahasiswa Universitas Brawijaya*, *1*(4), 110–119.

Mansyur, Kurniati., Nursini., Hamrullah. (2021). Analisis Pengaruh Pertumbuhan Ekonomi, Investasi Dan Pengeluaran Pemerintah Terhadap Ketimpangan Pembangunan Wilayah Provinsi Sulawesi Selatan. *Development Policy and Management Review*. *1*(2), 79–107.

Muslimah, H, &, Putri, D, Z. (2021). Pengaruh Aglomerasi, Kualitas Sumber Daya Manusia (SDM), Ketimpangan Pendidikan, dan Pertumbuhan EKonomi Terhadap Ketimpangan Pendapatan di Indonesia, 3(3)117-127

Febriantikaningrum, Bela. (2020). Analisis Pengaruh Pertumbuhan Ekonomi, Ketimpangan Pendapatan, dan Indeks Pembangunan Manusia Terhadap Indeks Kebahagiaan di Indonesia. Skripsi: *Universitas Pembangunan Negeri "Veteran" Yogyakarta*

Zusanti, Regita Dita., Sasana, Hadi., & Rusmijati. (2018). Analisis Pengaruh IPM, Pertumbuhan Ekonomi, dan TPT Terhadap Ketimpangan Wilayah Di Pulau Jawa 2010-2018. *Dinamic : Directory of Economic*. *2*(1), 602–615.

Isbah, U., & Iyan, R. Y. (2016). Analisis Peran Sektor Pertanian dalam Perekonomian dan Kesempatan Kerja di Provinsi Riau. *Jurnal Sosial Ekonomi Pembangunan*, *Tahun VII*(19), 45–54.

Gabriel. *et al.* (2021). Analisis Pengaruh Pertumbuhan Ekonomi, IPM, Industri Pengolahan Sektor Perikanan Terhadap Ketimpangan Pembanguan Kota

Bitung Tahun 2002-2020. J*urnal Berkala Ilmiah Efisiensi'* . 21(7), pp. 127–137.

Shabrina, N. A., & Mafruhat, Y., (2021). Faktor Penentu Ketimpangan Antar Wilayah Di Provinsi Kepulauan Riau *(Determining Factors Of Inequality Between Regions In Province Kepulauan Riau)*. 49–53

Syilviarani, Anis Tunas , Ir. Maulidyah Indira Hasmarini, MS. (2017). Analisis Faktor yang Mempengaruhi Ketimpangan Distribusi Pendapatan di Pulau Jawa Tahun 2010- 2015. Skripsi thesis, Universitas Muhammadiyah Surakarta.

Gratia, Yerikha Christi, & SBM, Nugroho. (2020). Analisis Ketimpangan Antar Wilayah di 35 Kabupaten/Kota di Provinsi Jawa Tengah dan Faktor- Faktor yang Mempengaruhinya. *9*, 31–40.

Matondang, Z. (2018). Pengaruh Jumlah Penduduk, Jumlah Pengangguran Dan Tingkat Pendidikan Terhadap Ketimpangan Pendapatan Di Desa Palopat Maria Kecamatan Padangsidimpuan Hutaimbaru. *Ihtiyath*, *2*(2), 255–270.

Noto, G. H., & Suman, A. (2016). Analisis Ketimpangan Wilayah Antar Kabupaten/Kota dan Faktor-Faktor yang Mempengaruhi di Provinsi Jawa Timur Tahun 2010-2014. *Jurnal Ilmiah Mahasiswa FEB*, *4*(2), 1–13.

Rosmeli. (2014). Dampak Belanja Daerah Terhadap Ketimpangan Antar Daerah di Provinsi Jambi. *Jurnal Paradigma Ekonomika*, *9*(4), 71–84.

Pamiati, B.A., & Woyanti, N. (2021). Analisis Pengaruh Populasi, Pertumbuhan Ekonomi, TPAK, Dan IPM Terhadap Ketimpangan Pembangunan di Kawasan Barlingmascakeb 2013-2019. BISICER : *Business Economic Enterpreneuer*. *4*(1), 17–28.

Azizah, Nurul Ria, & Suhartini, Atik Mar'atis. (2019). Pengaruh Sektor Industri , Sektor Pertanian, Dan Sumber Daya Manusia Terhadap Ketimpangan Pem bangunan Di Jawa Barat Tahun 2015-2019. *2019*, 743–752.

Ponambonan, Y, Koleangan, R. A. M, & Rorong, I P. (2020). Pengaruh Investasi Swasta (PMDN/PMA), Pengeluaran Pemerintah dan Tenaga Kerja Terhadap Pertumbuhan Ekonomi Kabuapten Minahasa Tenggara. *Jurnal Pembanguan Ekonomi dan Keuangan Daerah Vol.21 No.3 (2020)*. *21*(3), 67–79.

Rahayu. (2020). Analisis Pengaruh Sektor Pertanian dan Wisata Alam Terhadap Pembangunan Wilayah Menurut Perspektif Ekonomi Islam (Studi Pada

Kelurahan Sumber Agung Kecamatan Kemiling Kota Bandar Lampung). Skirpsi : *Universitas Islam Negeri Raden Intan Lampung*

Sambodo, H., Pudjianto, H., Windhani, K., & Hardoyono, F. (2020). Otonomi Pengelolaan Anggaran Pemerintah Daerah: Bagaimanakah Dampak TerhadapKetimpangan Antar Wilayah Di Jawa Tengah? *Al Mustashfa: Jur nal Penelitian Hukum Ekonomi Syariah*, *5*(2), 149. https://doi.org/10.2423 5/jm.v5i2.7403

Kurniawan, B., & Sugiyanto, F. (2013). Pengaruh Pertumbuhan Ekonomi, Share Sektor Industri Dan Pertanian Serta Tingkat Jumlah Orang Yang Bekerja Terhadap Ketimpangan Wilayah Antar Kabupaten/Kota Di Jawa Tengah Tahun 2002-2010. *Diponegoro Journal of Economics*, *2*(1), 1–14. http://ejournal-s1.undip.ac.id/index.php/jme

Tipka, J. (2014). Analisis Ketimpangan Pembangunan Antara Kecamatan Di Kota Ambon. *BAREKENG: Jurnal Ilmu Matematika Dan Terapan*, *8*(2), 41–45. https://doi.org/10.30598/barekengvol8iss2pp41-45

Topuz, S.G. (2022). The Relationship Between Income Inequality and Economic Growth: Are Transmission Channels Effective?, Social Indicators Research. Springer Netherlands. doi:10.1007/s11205-022-02882-0

Yusica, L. V., Malik, N., & Arifin, Z. (2018). Analisis Pengaruh Pertumbuhan Ekonomi, Aglomerasi Dan Tingkat Pengangguran Terhadap Ketimpangan Antar Wilayah Kabupaten/Kota Di Provinsi Kalimantan Timur. *Jurnal Ilmu Ekonomi*, *2*, 230–240.

UNIVERSITAS ISLAM NEGERI
ALAUDDIN
M A K A S S A R

LAMPIRAN

Lampiran 1 : Hasil Estimasi Data Panel

A. *Common Effect Model* (CEM)

Dependent Variable: LOGIW?
Method: Pooled Least Squares
Date: 05/04/22 Time: 17:13
Sample: 2014 2020
Included observations: 7
Cross-sections included: 24
Total pool (balanced) observations: 168

Variable	Coefficient	Std. Error	t-Statistic	Prob.
LOGPE?	-4.571325	1.031640	-4.431125	0.0000
LOGIPM?	2.431142	1.792661	1.356164	0.1769
LOGAGLO?	4.198233	0.869372	4.829043	0.0000
LOGTP?	-0.181682	0.225420	-0.805969	0.4214
LOGBD?	2.055228	0.523024	3.929507	0.0001

Root MSE	1.168250	R-squared	0.172702
Mean dependent var	-3.005755	Adjusted R-squared	0.152400
S.D. dependent var	1.288254	S.E. of regression	1.186033
Akaike info criterion	3.208415	Sum squared resid	229.2879
Schwarz criterion	3.301390	Log likelihood	-264.5069
Hannan-Quinn criter.	3.246149	Durbin-Watson stat	0.569780

B. *Fixed Effect Model* (FEM)

Dependent Variable: LOGIW?
Method: Pooled Least Squares
Date: 05/04/22 Time: 17:14
Sample: 2014 2020
Included observations: 7
Cross-sections included: 24
Total pool (balanced) observations: 168

Variable	Coefficient	Std. Error	t-Statistic	Prob.
C	109.0545	38.39115	2.840615	0.0052
LOGPE?	-1.008714	1.926435	-0.523617	0.6014
LOGIPM?	-11.76926	13.55595	-0.868199	0.3868
LOGAGLO?	2.500433	2.595863	0.963238	0.3371
LOGTP?	0.071072	0.220000	0.323055	0.7471
LOGBD?	-2.116573	0.582807	-3.631685	0.0004
Fixed Effects (Cross)				
_KEPSELAYAR--C	-0.452237			
_BULUKUMBA--C	1.047882			
_BANTAENG--C	-1.117894			

UNIVERSITAS ISLAM NEGERI ALAUDDIN MAKASSAR

_JENEPONTO--C	0.553231
_TAKALAR--C	0.426989
_GOWA--C	1.489866
_SINJAI--C	-1.249974
_MAROS--C	-0.517917
_PANGKEP--C	-0.298147
_BARRU--C	0.175452
_BONE--C	-1.608754
_SOPPENG--C	-1.643580
_WAJO--C	-1.446956
_SIDRAP--C	-0.856974
_PINRANG--C	-1.500505
_ENREKANG--C	1.533643
_LUWU--C	-0.225930
_TANATORAJA--C	1.490855
_LUWUUTARA--C	0.283777
_LUWUTIMUR--C	0.460844
_TORAJAUTARA--C	0.741165
_KOTAMAKASSAR--C	1.833544
_KOTAPAREPARE--C	0.070496
_KOTAPALOPO--C	0.811123

Effects Specification

Cross-section fixed (dummy variables)

Root MSE	0.617417	R-squared	0.768928
Mean dependent var	-3.005755	Adjusted R-squared	0.722381
S.D. dependent var	1.288254	S.E. of regression	0.678775
Akaike info criterion	2.218693	Sum squared resid	64.04220
Schwarz criterion	2.757949	Log likelihood	-157.3702
Hannan-Quinn criter.	2.437550	F-statistic	16.51945
Durbin-Watson stat	1.288711	Prob(F-statistic)	0.000000

C. *Random Effect Model* (REM)

Dependent Variable: LOGIW?
Method: Pooled EGLS (Cross-section random effects)
Date: 05/04/22 Time: 17:15
Sample: 2014 2020
Included observations: 7
Cross-sections included: 24
Total pool (balanced) observations: 168
Swamy and Arora estimator of component variances

Variable	Coefficient	Std. Error	t-Statistic	Prob.
C	84.33610	13.50986	6.242561	0.0000
LOGPE?	-2.370333	0.871487	-2.719872	0.0072
LOGIPM?	-4.038224	3.757221	-1.074790	0.2841
LOGAGLO?	3.589361	0.738789	4.858436	0.0000
LOGTP?	0.016435	0.205270	0.080065	0.9363
LOGBD?	-1.725114	0.553092	-3.119038	0.0021
Random Effects (Cross)				

_KEPSELAYAR--C	-0.235709
_BULUKUMBA--C	1.093502
_BANTAENG--C	-0.885222
_JENEPONTO--C	1.116077
_TAKALAR--C	0.720544
_GOWA--C	1.446271
_SINJAI--C	-0.879284
_MAROS--C	-0.311111
_PANGKEP--C	0.046342
_BARRU--C	0.045856
_BONE--C	-0.979811
_SOPPENG--C	-1.348928
_WAJO--C	-1.202748
_SIDRAP--C	-0.878723
_PINRANG--C	-1.444518
_ENREKANG--C	1.047248
_LUWU--C	-0.209940
_TANATORAJA--C	1.455826
_LUWUUTARA--C	0.254109
_LUWUTIMUR--C	0.310502
_TORAJAUTARA--C	0.715913
_KOTAMAKASSAR--C	0.863654
_KOTAPAREPARE--C	-0.722660
_KOTAPALOPO--C	-0.017190

Effects Specification

	S.D.	Rho
Cross-section random	0.932894	0.6538
Idiosyncratic random	0.678775	0.3462

Weighted Statistics

Root MSE	0.669144	R-squared	0.436195
Mean dependent var	-0.797016	Adjusted R-squared	0.418794
S.D. dependent var	0.893824	S.E. of regression	0.681423
Sum squared resid	75.22267	F-statistic	25.06672
Durbin-Watson stat	1.085151	Prob(F-statistic)	0.000000

Unweighted Statistics

R-squared	0.210980	Mean dependent var	-3.005755
Sum squared resid	218.6790	Durbin-Watson stat	0.373277

D. *Individual Effect (Random Effect Model)*

Variable	Coefficient	Individual Effects	Prob.
C	**84.3361**		0.0000
LOGPE?	-2.370333		0.0072
LOGIPM?	-4.038224		0.2841
LOGAGLO?	3.589361		0.0000
LOGTP?	0.016435		0.9363

LOGBD?	-1.725114		0.0021
Random Effects (Cross)			
_KEPSELAYAR--C	-0.235709	84.100391	
_BULUKUMBA--C	1.093502	85.429602	
_BANTAENG--C	-0.885222	83.450878	
_JENEPONTO--C	1.116077	85.452177	
_TAKALAR--C	0.720544	85.056644	
_GOWA--C	1.446271	85.782371	
_SINJAI--C	-0.879284	83.456816	
_MAROS--C	-0.311111	84.024989	
_PANGKEP--C	0.046342	84.382442	
_BARRU--C	0.045856	84.381956	
_BONE--C	-0.979811	83.356289	
_SOPPENG--C	-1.348928	82.987172	
_WAJO--C	-1.202748	83.133352	
_SIDRAP--C	-0.878723	83.457377	
_PINRANG--C	-1.444518	82.891582	
_ENREKANG--C	1.047248	85.383348	
_LUWU--C	-0.20994	84.12616	
_TANATORAJA--C	1.455826	85.791926	
_LUWUUTARA--C	0.254109	84.590209	
_LUWUTIMUR--C	0.310502	84.646602	
_TORAJAUTARA--C	0.715913	85.052013	
_KOTAMAKASSAR--C	0.863654	85.199754	
_KOTAPAREPARE--C	-0.72266	83.61344	
_KOTAPALOPO--C	-0.01719	84.31891	

E. Uji *Likehoold Ratio*

Redundant Fixed Effects Tests
Pool: CROSS_SECTION
Test cross-section fixed effects

Effects Test	Statistic	d.f.	Prob.
Cross-section F	13.260492	(23,139)	0.0000
Cross-section Chi-square	195.103621	23	0.0000

Cross-section fixed effects test equation:
Dependent Variable: LOGIW?
Method: Panel Least Squares
Date: 05/04/22 Time: 17:16
Sample: 2014 2020
Included observations: 7
Cross-sections included: 24
Total pool (balanced) observations: 168

Variable	Coefficient	Std. Error	t-Statistic	Prob.
C	56.48220	12.76425	4.425031	0.0000
LOGPE?	-4.571971	0.977433	-4.677531	0.0000
LOGIPM?	-1.919983	1.962565	-0.978303	0.3294
LOGAGLO?	4.944715	0.840788	5.881048	0.0000
LOGTP?	-0.029822	0.216315	-0.137864	0.8905
LOGBD?	0.355607	0.626968	0.567185	0.5714

UNIVERSITAS ISLAM NEGERI
ALAUDDIN
M A K A S S A R

Root MSE	1.103464	R-squared	0.261914
Mean dependent var	-3.005755	Adjusted R-squared	0.239134
S.D. dependent var	1.288254	S.E. of regression	1.123713
Akaike info criterion	3.106215	Sum squared resid	204.5625
Schwarz criterion	3.217785	Log likelihood	-254.9221
Hannan-Quinn criter.	3.151496	F-statistic	11.49735
Durbin-Watson stat	0.470261	Prob(F-statistic)	0.000000

F. Uji Hausman

Correlated Random Effects - Hausman Test
Pool: CROSS_SECTION
Test cross-section random effects

Test Summary	Chi-Sq. Statistic	Chi-Sq. d.f.	Prob.
Cross-section random	0.000000	5	1.0000

* Cross-section test variance is invalid. Hausman statistic set to zero.

Cross-section random effects test comparisons:

Variable	Fixed	Random	Var(Diff.)	Prob.
LOGPE?	-1.008714	-2.370333	2.951661	0.4280
LOGIPM?	-11.769260	-4.038224	169.647130	0.5528
LOGAGLO?	2.500433	3.589361	6.192694	0.6617
LOGTP?	0.071072	0.016435	0.006264	0.4900
LOGBD?	-2.116573	-1.725114	0.033754	0.0331

Cross-section random effects test equation:
Dependent Variable: LOGIW?
Method: Panel Least Squares
Date: 05/04/22 Time: 17:17
Sample: 2014 2020
Included observations: 7
Cross-sections included: 24
Total pool (balanced) observations: 168

Variable	Coefficient	Std. Error	t-Statistic	Prob.
C	109.0545	38.39115	2.840615	0.0052
LOGPE?	-1.008714	1.926435	-0.523617	0.6014
LOGIPM?	-11.76926	13.55595	-0.868199	0.3868
LOGAGLO?	2.500433	2.595863	0.963238	0.3371
LOGTP?	0.071072	0.220000	0.323055	0.7471
LOGBD?	-2.116573	0.582807	-3.631685	0.0004

Effects Specification

Cross-section fixed (dummy variables)

UNIVERSITAS ISLAM NEGERI ALAUDDIN MAKASSAR

Root MSE	0.617417	R-squared	0.768928
Mean dependent var	-3.005755	Adjusted R-squared	0.722381
S.D. dependent var	1.288254	S.E. of regression	0.678775
Akaike info criterion	2.218693	Sum squared resid	64.04220
Schwarz criterion	2.757949	Log likelihood	-157.3702
Hannan-Quinn criter.	2.437550	F-statistic	16.51945
Durbin-Watson stat	1.288711	Prob(F-statistic)	0.000000

UNIVERSITAS ISLAM NEGERI
ALAUDDIN
M A K A S S A R

Lampiran 2 : Hasil Uji *Gauss-Markov*

A. Uji Normalitas

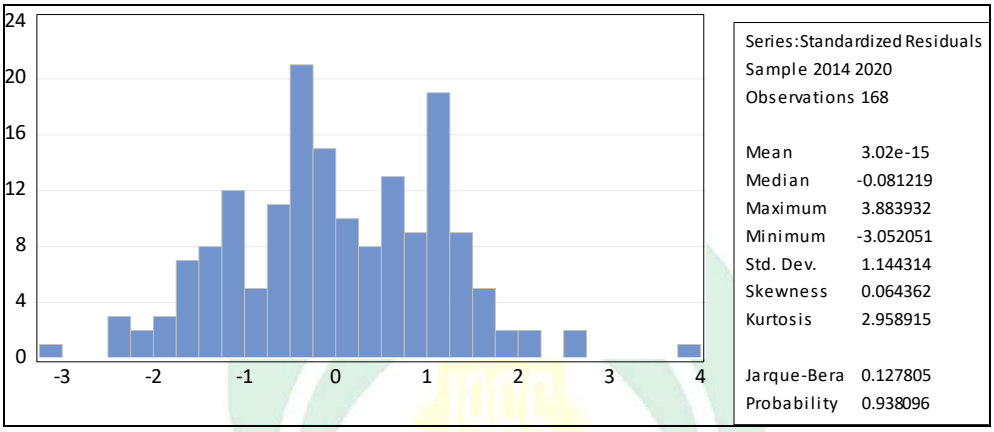

B. Uji Multikolinearitas

	LOGIW	LOGIPM	LOGAGLO	LOGTP	LOGBD
LOGIW	1.000000	0.389543	0.985772	0.445840	0.881766
LOGIPM	0.389543	1.000000	0.349354	0.585751	0.286103
LOGAGLO	0.985772	0.349354	1.000000	0.452965	0.836028
LOGTP	0.445840	0.585751	0.452965	1.000000	0.318931
LOGBD	0.881766	0.286103	0.836028	0.318931	1.000000

UNIVERSITAS ISLAM NEGERI
ALAUDDIN
M A K A S S A R

Lampiran 3 : Data Penelitian

Kabupaten/ Kota	Tahun	IW	PE (PDRB)	IPM	AGLO	TP	BD
Kep. Selayar	2014	0.1303	2,503.35	63.66	0.0107	2.1	717,495,469
Kep. Selayar	2015	0.1902	2,724.40	64.32	0.0109	0.9	750,964,957
Kep. Selayar	2016	0.0246	2,924.72	64.95	0.0109	2.34	939,707,741
Kep. Selayar	2017	0.0060	3,147.39	65.39	0.0109	1.88	921,864,193
Kep. Selayar	2018	0.0042	3,422.67	66.04	0.0111	1.88	1,134,461,364
Kep. Selayar	2019	0.0187	3,685.67	66.91	0.0112	1.10	1,013,517,505
Kep. Selayar	2020	0.0177	3,620.20	67.38	0.0110	2.44	1,196,112,133
Bulukumba	2014	0.2702	6,413.70	65.24	0.0274	2.8	1,156,716,618
Bulukumba	2015	0.2791	6,774.32	65.58	0.0270	3	1,370,710,593
Bulukumba	2016	0.1143	7,232.84	66.46	0.0268	3.73	1,523,377,437
Bulukumba	2017	0.0914	7,730.91	67.08	0.0268	3.62	1,623,006,122
Bulukumba	2018	0.0936	8,121.33	67.7	0.0263	3.62	1,446,049,036
Bulukumba	2019	0.1168	8,567.46	68.28	0.0259	3.06	1,557,230,094
Bulukumba	2020	0.0742	8,604.20	68.99	0.0262	3.42	1,553,709,562
Bantaeng	2014	0.1065	3,819.28	65.77	0.0163	2.4	631,217,547
Bantaeng	2015	0.1047	4,073.06	66.2	0.0162	4.07	775,391,882
Bantaeng	2016	0.0181	4,374.21	66.59	0.0162	5.23	1,075,644,880
Bantaeng	2017	0.0147	4,694.16	67.27	0.0163	3.69	948,164,140
Bantaeng	2018	0.0121	5,075.84	67.76	0.0164	3.69	934,291,711
Bantaeng	2019	0.0064	5,621.52	68.3	0.0170	3.65	1,067,275,240
Bantaeng	2020	0.0041	5,650.54	68.73	0.0172	4.27	1,062,361,264
Jeneponto	2014	0.4456	4,773.64	61.45	0.0204	2.7	823,240,111
Jeneponto	2015	0.4344	5,085.92	61.61	0.0203	4	1,016,009,204
Jeneponto	2016	0.1489	5,508.83	61.81	0.0204	3.31	1,317,358,617
Jeneponto	2017	0.1464	5,963.56	62.67	0.0206	2.81	1,192,428,109
Jeneponto	2018	0.1486	6,338.74	63.33	0.0205	2.81	1,235,248,031
Jeneponto	2019	0.1424	6,685.62	64	0.0202	1.99	1,351,269,324
Jeneponto	2020	0.0822	6,696.42	64.26	0.0204	2.31	1,323,653,930
Takalar	2014	0.3150	4,548.62	63.53	0.0194	2.7	936,386,154
Takalar	2015	0.2950	4,931.54	64.07	0.0197	4.04	964,267,243
Takalar	2016	0.0787	5,405.32	64.96	0.0201	4.93	1,345,342,580
Takalar	2017	0.0751	5,803.94	65.48	0.0201	3.88	1,043,867,642
Takalar	2018	0.0790	6,190.67	66.07	0.0200	3.88	1,183,765,746
Takalar	2019	0.0757	6,616.25	66.94	0.0200	3.78	1,151,698,576
Takalar	2020	0.0538	6,575.77	67.31	0.0200	4.16	1,157,022,817
Gowa	2014	0.3335	9,720.17	66.12	0.0415	2.3	1,455,991,314
Gowa	2015	0.3017	10,380.22	66.87	0.0414	4.96	1,472,120,934
Gowa	2016	0.2206	11,166.02	67.7	0.0414	6.14	1,734,552,065
Gowa	2017	0.2323	11,971.36	68.33	0.0415	4.8	1,577,541,860
Gowa	2018	0.2349	12,825.81	68.87	0.0415	4.8	1,976,146,922
Gowa	2019	0.2227	13,783.11	69.66	0.0417	4.35	1,919,436,396
Gowa	2020	0.1247	14,025.76	70.14	0.0427	6.44	2,029,740,304
Sinjai	2014	0.0880	5,035.30	63.83	0.0215	0.9	843,919,018
Sinjai	2015	0.0732	5,415.38	64.48	0.0216	1.55	926,688,086

Sinjai	2016	0.0168	5,799.31	65.36	0.0215	4.53	1,269,408,904
Sinjai	2017	0.0138	6,218.64	65.8	0.0215	2.14	1,062,745,356
Sinjai	2018	0.0115	6,681.25	66.24	0.0216	2.14	1,183,903,154
Sinjai	2019	0.0128	7,090.28	67.05	0.0215	2.17	1,127,207,595
Sinjai	2020	0.0081	7,200.23	67.6	0.0219	2.65	1,381,334,570
Maros	2014	0.1376	10,066.82	66.65	0.0430	4.6	1,002,593,154
Maros	2015	0.1290	10,916.73	67.13	0.0435	6.99	1,119,660,085
Maros	2016	0.0471	11,954.00	67.76	0.0444	6.85	1,400,138,822
Maros	2017	0.0532	12,768.32	68.42	0.0442	6.19	1,276,914,066
Maros	2018	0.0520	13,558.74	68.94	0.0439	6.19	1,451,523,003
Maros	2019	0.0390	13,726.28	69.5	0.0415	4.42	1,408,314,777
Maros	2020	0.0226	12,233.66	69.86	0.0373	6.28	1,562,287,417
Pangkep	2014	0.2323	12,419.76	66.16	0.0531	9.9	1,119,865,731
Pangkep	2015	0.2361	13,367.01	66.65	0.0533	7.01	1,230,757,123
Pangkep	2016	0.0777	14,477.29	66.86	0.0537	7.05	1,468,820,339
Pangkep	2017	0.0762	15,433.50	67.25	0.0534	6.91	1,317,402,646
Pangkep	2018	0.0728	16,168.91	67.71	0.0523	6.91	1,435,720,841
Pangkep	2019	0.0759	17,205.17	68.29	0.0521	4.99	1,379,527,968
Pangkep	2020	0.1208	16,915.23	68.72	0.0515	5.18	1,430,765,369
Barru	2014	0.1537	3,474.78	67.94	0.0149	2.3	780,218,669
Barru	2015	0.1358	3,694.24	68.64	0.0147	7.68	742,057,915
Barru	2016	0.0239	3,916.34	69.07	0.0145	5.6	1,129,904,969
Barru	2017	0.0272	4,169.98	69.56	0.0144	5.38	881,530,268
Barru	2018	0.0258	4,466.54	70.05	0.0144	5.38	1,139,185,651
Barru	2019	0.0192	4,797.43	70.6	0.0145	5.39	998,467,159
Barru	2020	0.0145	4,839.12	71	0.0147	6.39	1,019,438,349
Bone	2014	0.0585	14,821.38	62.09	0.0633	5	1,629,142,952
Bone	2015	0.0646	16,051.87	63.11	0.0640	4.36	1,841,775,311
Bone	2016	0.0404	17,498.18	63.86	0.0650	4.55	2,202,485,942
Bone	2017	0.0160	18,970.53	64.16	0.0657	2.82	2,165,644,394
Bone	2018	0.0081	20,660.07	65.04	0.0668	2.82	2,340,738,760
Bone	2019	0.0215	22,108.04	65.67	0.0669	3.01	2,374,888,560
Bone	2020	0.0181	22,053.74	66.06	0.0672	3.20	2,477,660,992
Soppeng	2014	0.0921	4,882.19	64.74	0.0209	2.4	912,814,998
Soppeng	2015	0.0769	5,131.72	65.33	0.0205	2.96	997,459,449
Soppeng	2016	0.0140	5,547.69	65.95	0.0206	2.71	1,315,602,994
Soppeng	2017	0.0081	6,007.46	66.67	0.0208	2.66	1,116,296,067
Soppeng	2018	0.0035	6,494.39	67.6	0.0210	2.66	1,156,095,418
Soppeng	2019	0.0025	6,993.53	68.26	0.0212	3.24	1,203,622,761
Soppeng	2020	0.0031	7,146.65	68.67	0.0218	4.42	1,214,458,701
Wajo	2014	0.0633	10,341.08	66.49	0.0442	4.9	1,255,067,683
Wajo	2015	0.0590	11,071.65	66.9	0.0441	5.39	1,251,469,837
Wajo	2016	0.0205	11,620.74	67.52	0.0431	3.06	1,610,220,365
Wajo	2017	0.0185	12,225.77	68.18	0.0423	3.79	1,496,519,339
Wajo	2018	0.0094	12,357.35	68.57	0.0400	3.79	1,442,822,755
Wajo	2019	0.0068	12,858.45	69.05	0.0389	3.00	1,556,237,924
Wajo	2020	0.0069	12,708.31	69.15	0.0387	4.33	1,581,065,784
Sidrap	2014	0.0629	6,110.20	68.14	0.0261	6.2	822,005,896

Sidrap	2015	0.0653	6,600.92	69	0.0263	6.97	1,044,498,206
Sidrap	2016	0.0160	7,179.78	69.39	0.0267	3.17	1,213,920,403
Sidrap	2017	0.0043	7,688.83	69.84	0.0266	4.7	1,395,842,450
Sidrap	2018	0.0077	8,075.03	70.6	0.0261	4.7	1,203,018,378
Sidrap	2019	0.0218	8,450.69	71.05	0.0256	4.35	1,226,636,191
Sidrap	2020	0.0197	8,401.06	71.21	0.0256	5.91	1,335,380,166
Pinrang	2014	0.0072	8,940.48	68.92	0.0382	2.8	1,062,579,802
Pinrang	2015	0.0272	9,677.33	69.24	0.0386	4.85	1,124,871,559
Pinrang	2016	0.0110	10,397.11	69.42	0.0386	4.41	1,422,172,395
Pinrang	2017	0.0131	11,212.62	69.9	0.0388	3.04	1,176,120,988
Pinrang	2018	0.0138	11,987.44	70.62	0.0388	3.04	1,425,104,735
Pinrang	2019	0.0157	12,770.08	71.12	0.0386	2.91	1,293,600,668
Pinrang	2020	0.0197	12,826.45	71.26	0.0391	4.19	1,397,719,164
Enrekang	2014	0.2468	3,389.15	69.37	0.0145	1.4	758,072,895
Enrekang	2015	0.2960	3,623.22	70.03	0.0144	1.33	903,111,742
Enrekang	2016	0.0577	3,899.59	70.79	0.0145	1.87	1,108,704,443
Enrekang	2017	0.0483	4,166.40	71.44	0.0144	1.66	1,026,690,114
Enrekang	2018	0.0576	4,302.05	72.15	0.0139	1.66	1,021,193,268
Enrekang	2019	0.0647	4,535.55	72.66	0.0137	2.15	1,052,704,287
Enrekang	2020	0.0433	4,592.23	72.76	0.0140	2.44	1,163,683,208
Luwu	2014	0.1090	6,934.03	67.34	0.0296	5.1	994,025,579
Luwu	2015	0.1058	7,437.42	68.11	0.0297	7.86	834,383,111
Luwu	2016	0.0350	8,023.37	68.71	0.0298	4.78	1,550,455,754
Luwu	2017	0.0255	8,567.87	69.02	0.0297	3.89	1,330,637,750
Luwu	2018	0.0247	9,155.58	69.6	0.0296	3.89	1,357,375,658
Luwu	2019	0.0332	9,728.97	70.39	0.0294	4.38	1,453,079,892
Luwu	2020	0.0251	9,855.91	70.51	0.0300	4.94	1,532,473,801
Tana Toraja	2014	0.4624	3,198.12	65.08	0.0137	3.3	829,482,655
Tana Toraja	2015	0.4890	3,417.30	65.75	0.0136	3.99	1,145,226,165
Tana Toraja	2016	0.1100	3,666.48	66.25	0.0136	5.6	1,144,461,238
Tana Toraja	2017	0.0937	3,940.52	66.82	0.0136	3.07	1,021,203,541
Tana Toraja	2018	0.0877	4,251.26	67.66	0.0138	3.07	1,143,875,546
Tana Toraja	2019	0.0985	4,558.14	68.25	0.0138	2.55	1,170,432,764
Tana Toraja	2020	0.0606	4,545.29	68.75	0.0139	2.60	1,186,015,326
Luwu Utara	2014	0.1372	5,739.51	66.9	0.0245	1.8	906,984,528
Luwu Utara	2015	0.1506	6,122.22	67.44	0.0244	2.6	1,078,436,397
Luwu Utara	2016	0.0445	6,580.90	67.81	0.0244	3.31	1,413,549,059
Luwu Utara	2017	0.0330	7,081.17	68.35	0.0245	3.87	1,361,928,113
Luwu Utara	2018	0.0318	7,675.20	68.79	0.0248	3.87	1,571,114,375
Luwu Utara	2019	0.0358	8,221.20	69.46	0.0249	2.76	1,535,299,658
Luwu Utara	2020	0.0300	8,172.74	69.57	0.0249	3.01	1,585,078,072
Luwu Timur	2014	0.3739	13,748.02	69.75	0.0588	8.1	1,180,547,937
Luwu Timur	2015	0.3438	14,631.06	70.43	0.0583	5.37	1,185,957,953
Luwu Timur	2016	0.0896	14,862.31	70.95	0.0552	2.58	1,214,871,576
Luwu Timur	2017	0.0654	15,318.72	71.46	0.0530	2.18	1,218,544,982
Luwu Timur	2018	0.0672	15,837.80	72.16	0.0512	2.18	1,303,242,213
Luwu Timur	2019	0.0763	16,022.95	72.8	0.0485	3.81	1,380,908,002
Luwu Timur	2020	0.1341	16,256.90	73.22	0.0495	4.46	1,475,313,751

Toraja Utara	2014	0.2709	3,510.36	66.15	0.0150	3.7	726,465,743
Toraja Utara	2015	0.3588	3,782.80	66.76	0.0151	3.11	808,925,637
Toraja Utara	2016	0.0779	4,085.69	67.49	0.0152	4.24	894,076,487
Toraja Utara	2017	0.0353	4,421.68	67.9	0.0153	2.88	1,244,029,597
Toraja Utara	2018	0.0309	4,778.53	68.49	0.0155	2.88	1,073,357,129
Toraja Utara	2019	0.0658	5,140.01	69.23	0.0156	2.86	1,106,189,193
Toraja Utara	2020	0.0455	5,148.55	69.33	0.0157	3.17	1,177,624,884
Kota Makassar	2014	0.1616	82,592.82	79.35	0.3530	10.9	2,870,063,431
Kota Makassar	2015	0.1679	88,828.15	79.94	0.3542	12.02	3,062,274,394
Kota Makassar	2016	0.2447	95,957.64	80.53	0.3562	10.59	3,691,385,484
Kota Makassar	2017	0.2358	103,826.16	81.13	0.3595	12.19	3,820,105,599
Kota Makassar	2018	0.2388	112,568.41	81.73	0.3641	12.19	3,700,838,038
Kota Makassar	2019	0.2533	122,465.83	82.25	0.3705	9.83	3,602,123,220
Kota Makassar	2020	0.6389	120,905.75	82.25	0.3684	15.92	4,218,870,000
Kota Parepare	2014	0.0451	3,615.90	75.66	0.0155	7.1	734,823,286
Kota Parepare	2015	0.0862	3,843.72	76.31	0.0153	8.48	783,381,099
Kota Parepare	2016	0.0114	4,107.81	76.48	0.0152	6.47	1,075,691,297
Kota Parepare	2017	0.0051	4,394.32	76.68	0.0152	6.81	1,043,112,424
Kota Parepare	2018	0.0025	4,639.40	77.19	0.0150	6.81	824,716,729
Kota Parepare	2019	0.0105	4,947.79	77.62	0.0150	6.17	931,332,137
Kota Parepare	2020	0.0085	4,944.03	77.86	0.0151	7.14	920,963,347
Kota Palopo	2014	0.0598	3,889.24	75.65	0.0166	8.1	715,058,045
Kota Palopo	2015	0.0204	4,140.87	76.27	0.0165	12.07	761,974,081
Kota Palopo	2016	0.0057	4,428.50	76.45	0.0164	10.96	1,115,628,339
Kota Palopo	2017	0.0168	4,745.90	76.71	0.0164	11.6	942,621,137
Kota Palopo	2018	0.0169	5,102.99	77.3	0.0165	11.6	1,002,628,500
Kota Palopo	2019	0.0087	5,447.36	77.98	0.0165	9.67	1,001,968,219
Kota Palopo	2020	0.695	5,472.08	78.06	0.0167	10.37	1,109,393,614

UNIVERSITAS ISLAM NEGERI
ALAUDDIN
MAKASSAR

Lampiran 4 : Data Penelitian (Setelah di Log)

Kabupaten/ Kota	Tahun	LOGIW	LOGPE (PDRB)	LOGIPM	LOGAGLO	LOGTP	LOGBD
Kep. Selayar	2014	-2.0376	7.825385114	4.15356	-4.53764021	0.741937345	20.39127719
Kep. Selayar	2015	-1.6597	7.910003499	4.16387	-4.52300338	-0.105360516	20.43686955
Kep. Selayar	2016	-3.7069	7.980954029	4.17362	-4.52241951	0.850150929	20.66107947
Kep. Selayar	2017	-5.12	8.054328817	4.18037	-4.51920993	0.631271777	20.64190847
Kep. Selayar	2018	-5.4699	8.138176227	4.19026	-4.50342567	0.631271777	20.84942381
Kep. Selayar	2019	-3.9785	8.212207606	4.20335	-4.49617364	0.09531018	20.7366928
Kep. Selayar	2020	-4.0354	8.194284552	4.21035	-4.50695547	0.891998039	20.90234224
Bulukumba	2014	-1.3086	8.766191606	4.17807	-3.59683372	1.029619417	20.86885133
Bulukumba	2015	-1.2763	8.820894272	4.18327	-3.61152874	1.098612289	21.03859512
Bulukumba	2016	-2.1686	8.886387046	4.1966	-3.61757036	1.316408234	21.1441957
Bulukumba	2017	-2.3921	8.952981858	4.20589	-3.62055689	1.286474026	21.2075459
Bulukumba	2018	-2.3689	9.002249213	4.21509	-3.63935268	1.286474026	21.09210087
Bulukumba	2019	-2.1472	9.055726585	4.22362	-3.65265466	1.118414916	21.1661745
Bulukumba	2020	-2.6013	9.060005735	4.23396	-3.64123429	1.229640551	21.16391117
Bantaeng	2014	-2.24	8.247817202	4.18616	-4.11520812	0.875468737	20.26316113
Bantaeng	2015	-2.2568	8.312149839	4.19268	-4.12027317	1.403642999	20.46887911
Bantaeng	2016	-4.0121	8.383481211	4.19855	-4.12047619	1.654411278	20.79618621
Bantaeng	2017	-4.221	8.454074462	4.20871	-4.11946429	1.305626458	20.67003819
Bantaeng	2018	-4.4167	8.532247307	4.21597	-4.10935459	1.305626458	20.65529927
Bantaeng	2019	-5.0471	8.634357369	4.22391	-4.07402387	1.294727168	20.78837473
Bantaeng	2020	-5.4883	8.639506395	4.23019	-4.06173363	1.451613827	20.78375988
Jeneponto	2014	-0.8083	8.470864396	4.11822	-3.89216093	0.993251773	20.52875847
Jeneponto	2015	-0.8338	8.534231216	4.12082	-3.89819179	1.386294361	20.73914825
Jeneponto	2016	-1.9048	8.614107538	4.12407	-3.88984987	1.196948189	20.99889452
Jeneponto	2017	-1.9216	8.693422897	4.13788	-3.88011585	1.033184483	20.89925749
Jeneponto	2018	-1.9067	8.75443529	4.14836	-3.88716661	1.033184483	20.93453762
Jeneponto	2019	-1.9493	8.80771423	4.15888	-3.90066701	0.688134639	21.02431023
Jeneponto	2020	-2.4981	8.809328334	4.16294	-3.89191169	0.837247525	21.00366188
Takalar	2014	-1.1552	8.422579169	4.15151	-3.94044616	0.993251773	20.65753851
Takalar	2015	-1.2208	8.503406591	4.15998	-3.92901642	1.396244692	20.68687904
Takalar	2016	-2.5417	8.595138933	4.17377	-3.90881847	1.595338988	21.01991452
Takalar	2017	-2.5884	8.666292276	4.18174	-3.90724647	1.355835154	20.76619854
Takalar	2018	-2.5387	8.730798599	4.19071	-3.9108033	1.355835154	20.8919665
Takalar	2019	-2.5804	8.797284023	4.2038	-3.91109722	1.32972401	20.86450371
Takalar	2020	-2.9219	8.79114696	4.20931	-3.91009307	1.425515074	20.86911601
Gowa	2014	-1.0982	9.181958387	4.19147	-3.18106694	0.832909123	21.09895282
Gowa	2015	-1.1983	9.247657351	4.20275	-3.18476566	1.601405741	21.10997001
Gowa	2016	-1.5116	9.320630517	4.21509	-3.18332689	1.814824742	21.27401504
Gowa	2017	-1.4599	9.390272409	4.22435	-3.18326634	1.568615918	21.17913369
Gowa	2018	-1.4487	9.459214826	4.23222	-3.18238707	1.568615918	21.40441479
Gowa	2019	-1.5019	9.531199209	4.24363	-3.17718203	1.470175845	21.37529744
Gowa	2020	-2.0821	9.548650918	4.25049	-3.15258911	1.86252854	21.43117369
Sinjai	2014	-2.4302	8.524228386	4.15622	-3.83879694	-0.105360516	20.5535671
Sinjai	2015	-2.6141	8.596998332	4.16636	-3.83542468	0.438254931	20.64712759
Sinjai	2016	-4.0843	8.665494224	4.17991	-3.83846318	1.510721939	20.9618172
Sinjai	2017	-4.2795	8.735306512	4.18662	-3.83823224	0.760805829	20.78412136

Sinjai	2018	-4.4657	8.807060375	4.19328	-3.83454152	0.760805829	20.89208257
Sinjai	2019	-4.3574	8.866480111	4.20544	-3.84190113	0.774727168	20.84300926
Sinjai	2020	-4.8122	8.881868249	4.21361	-3.81937178	0.97455964	21.04631595
Maros	2014	-1.9831	9.217000146	4.19946	-3.14602518	1.526056303	20.72585563
Maros	2015	-2.0478	9.298051754	4.20663	-3.13437126	1.944480556	20.83629098
Maros	2016	-3.0555	9.388821229	4.21597	-3.11513618	1.924248652	21.05983723
Maros	2017	-2.9337	9.454722382	4.22567	-3.11881637	1.822935087	20.96771212
Maros	2018	-2.9565	9.514786637	4.23324	-3.12681526	1.822935087	21.09587919
Maros	2019	-3.2445	9.527067523	4.24133	-3.18131372	1.486139696	21.06565963
Maros	2020	-3.7901	9.411946448	4.24649	-3.28929358	1.83736998	21.16941688
Pangkep	2014	-1.4597	9.427044032	4.19208	-2.93598129	2.292534757	20.83647463
Pangkep	2015	-1.4437	9.50054501	4.19946	-2.931878	1.947337701	20.93089536
Pangkep	2016	-2.5546	9.580336494	4.2026	-2.92362091	1.953027617	21.10772543
Pangkep	2017	-2.5748	9.64429575	4.20842	-2.929243	1.932969638	20.99892794
Pangkep	2018	-2.6195	9.690845542	4.21523	-2.95075636	1.932969638	21.08493289
Pangkep	2019	-2.5781	9.752965199	4.22376	-2.95541604	1.60743591	21.04500723
Pangkep	2020	-2.1132	9.735969679	4.23004	-2.96527035	1.644805056	21.08147536
Barru	2014	-1.8728	8.153286447	4.21862	-4.20973888	0.832909123	20.47508478
Barru	2015	-1.9962	8.214530129	4.22888	-4.21789288	2.038619547	20.42493785
Barru	2016	-3.7335	8.272912823	4.23512	-4.23104458	1.722766598	20.84539937
Barru	2017	-3.6042	8.335666519	4.24219	-4.23787223	1.682688374	20.5971699
Barru	2018	-3.6592	8.404369339	4.24921	-4.23723256	1.682688374	20.8535795
Barru	2019	-3.9532	8.475835637	4.25703	-4.23254561	1.684545385	20.72173182
Barru	2020	-4.2319	8.484488165	4.26268	-4.21675186	1.854734268	20.74251767
Bone	2014	-2.8394	9.603826012	4.12858	-2.75919931	1.609437912	21.21131992
Bone	2015	-2.7401	9.683580633	4.14488	-2.74884238	1.472472057	21.33399579
Bone	2016	-3.2095	9.769852155	4.15669	-2.73410525	1.515127233	21.51285253
Bone	2017	-4.1333	9.850642001	4.16138	-2.72289675	1.036736885	21.4959838
Bone	2018	-4.8155	9.935958131	4.175	-2.70564377	1.036736885	21.57373243
Bone	2019	-3.8396	10.00369662	4.18464	-2.70468462	1.101940079	21.58821635
Bone	2020	-4.0095	10.00123748	4.19056	-2.70000255	1.16315081	21.6305808
Soppeng	2014	-2.3844	8.493349169	4.17038	-3.86967616	0.875468737	20.63204379
Soppeng	2015	-2.5656	8.543196165	4.17945	-3.88922684	1.085189268	20.72072205
Soppeng	2016	-4.2662	8.621136904	4.1889	-3.8828205	0.996948635	20.99756095
Soppeng	2017	-4.8122	8.700757309	4.19976	-3.87278144	0.978326123	20.83328196
Soppeng	2018	-5.6641	8.778694006	4.21361	-3.86290789	0.978326123	20.86831415
Soppeng	2019	-6.0052	8.852740715	4.22332	-3.85564053	1.17557333	20.90860181
Soppeng	2020	-5.7772	8.874398994	4.22931	-3.82684103	1.486139696	20.9175643
Wajo	2014	-2.7593	9.243879591	4.19705	-3.11914573	1.589235205	20.95045534
Wajo	2015	-2.8305	9.312143066	4.2032	-3.12027994	1.684545385	20.94758457
Wajo	2016	-3.8871	9.360546712	4.21242	-3.14341069	1.118414916	21.19963688
Wajo	2017	-3.9897	9.411301298	4.22215	-3.16223745	1.332366019	21.12640781
Wajo	2018	-4.6625	9.422006307	4.22786	-3.21959559	1.332366019	21.08986728
Wajo	2019	-4.989	9.461756462	4.23483	-3.24662478	1.098612289	21.16553716
Wajo	2020	-4.9711	9.450011389	4.23628	-3.25122864	1.465567542	21.181365
Sidrap	2014	-2.7656	8.717714785	4.22156	-3.64531054	1.824549292	20.52725813
Sidrap	2015	-2.7284	8.794964312	4.23411	-3.6374587	1.941615225	20.76680242
Sidrap	2016	-4.1327	8.879024021	4.23974	-3.62493338	1.153731588	20.91712096
Sidrap	2017	-5.4545	8.947523905	4.24621	-3.62601484	1.547562509	21.05676398
Sidrap	2018	-4.8661	8.996531863	4.25703	-3.64507003	1.547562509	20.90809955
Sidrap	2019	-3.827	9.042003374	4.26338	-3.66637787	1.470175845	20.92754146

Sidrap	2020	-3.9255	9.036113167	4.26563	-3.66512686	1.776645831	21.01248186
Pinrang	2014	-4.9316	9.098344558	4.23295	-3.26468077	1.029619417	20.78396556
Pinrang	2015	-3.6056	9.177541316	4.23758	-3.25488169	1.578978705	20.8409347
Pinrang	2016	-4.5086	9.249283162	4.24018	-3.25467424	1.483874689	21.0754514
Pinrang	2017	-4.3342	9.324795209	4.24707	-3.24874354	1.111857515	20.88548756
Pinrang	2018	-4.2826	9.391614714	4.25731	-3.24998718	1.111857515	21.07751115
Pinrang	2019	-4.1531	9.454860214	4.26437	-3.25352103	1.068153081	20.98069538
Pinrang	2020	-3.926	9.459264724	4.26634	-3.2419753	1.432700734	21.05810758
Enrekang	2014	-1.399	8.128334431	4.23945	-4.23469089	0.336472237	20.44629011
Enrekang	2015	-1.2174	8.195118412	4.24892	-4.2373046	0.285178942	20.62135685
Enrekang	2016	-2.8521	8.268626698	4.25972	-4.23533071	0.625938431	20.826458
Enrekang	2017	-3.0297	8.334807633	4.26886	-4.23873112	0.506817602	20.74960598
Enrekang	2018	-2.8545	8.366846932	4.27875	-4.27475497	0.506817602	20.74423765
Enrekang	2019	-2.7383	8.419701634	4.28579	-4.28867961	0.765467842	20.7746282
Enrekang	2020	-3.1398	8.432121024	4.28717	-4.269119	0.891998039	20.87485599
Luwu	2014	-2.2168	8.844196453	4.20975	-3.51882887	1.62924054	20.7172735
Luwu	2015	-2.2465	8.914279293	4.22112	-3.51814372	2.061786606	20.54220322
Luwu	2016	-3.3521	8.990113812	4.22989	-3.51384359	1.564440547	21.16181476
Luwu	2017	-3.6684	9.055774439	4.2344	-3.51776431	1.358409158	21.00892418
Luwu	2018	-3.7014	9.122118808	4.24276	-3.51948309	1.358409158	21.02881901
Luwu	2019	-3.4054	9.182863311	4.25405	-3.52551793	1.477048724	21.0969512
Luwu	2020	-3.6857	9.195826554	4.25575	-3.50541347	1.597365331	21.15014913
Tana Toraja	2014	-0.7712	8.070318416	4.17562	-4.29270691	1.193922468	20.53631276
Tana Toraja	2015	-0.7154	8.136606045	4.18586	-4.29581696	1.383791231	20.85886798
Tana Toraja	2016	-2.2077	8.206987353	4.19344	-4.29697005	1.722766598	20.85819983
Tana Toraja	2017	-2.3675	8.279067973	4.202	-4.29447078	1.121677562	20.74424771
Tana Toraja	2018	-2.4341	8.354970689	4.2145	-4.28663121	1.121677562	20.85768794
Tana Toraja	2019	-2.3173	8.424669925	4.22318	-4.28371132	0.936093359	20.8806394
Tana Toraja	2020	-2.8035	8.421846811	4.23048	-4.27939322	0.955511445	20.89386506
Luwu Utara	2014	-1.9861	8.65512912	4.2032	-3.7078962	0.587786665	20.62563595
Luwu Utara	2015	-1.8934	8.719680055	4.21124	-3.71274295	0.955511445	20.79877805
Luwu Utara	2016	-3.1134	8.791926793	4.21671	-3.71203061	1.196948189	21.06936944
Luwu Utara	2017	-3.4102	8.865194427	4.22464	-3.70834432	1.353254507	21.03216726
Luwu Utara	2018	-3.4477	8.945749631	4.23106	-3.69585227	1.353254507	21.175051
Luwu Utara	2019	-3.3287	9.014471463	4.24075	-3.69390978	1.01523068	21.15199142
Luwu Utara	2020	-3.5065	9.008559505	4.24233	-3.69268052	1.101940079	21.1838995
Luwu Timur	2014	-0.9837	9.528650093	4.24492	-2.83437523	2.091864062	20.88924452
Luwu Timur	2015	-1.0676	9.590901945	4.25462	-2.84152106	1.680827909	20.89381668
Luwu Timur	2016	-2.4128	9.606583757	4.26198	-2.89737365	0.947789399	20.91790421
Luwu Timur	2017	-2.7273	9.636830889	4.26914	-2.93670786	0.779324877	20.92092335
Luwu Timur	2018	-2.6994	9.670154767	4.27889	-2.97144713	0.779324877	20.98812101
Luwu Timur	2019	-2.5725	9.681777348	4.28772	-3.02660389	1.337629189	21.04600709
Luwu Timur	2020	-2.009	9.696272713	4.29347	-3.00496731	1.495148766	21.11213652
Toraja Utara	2014	-1.3059	8.163473875	4.19192	-4.19955145	1.30833282	20.40370189
Toraja Utara	2015	-1.025	8.238219755	4.2011	-4.19420325	1.134622726	20.51121755
Toraja Utara	2016	-2.552	8.315245904	4.21198	-4.1887115	1.444563269	20.61130189
Toraja Utara	2017	-3.3431	8.394274993	4.21804	-4.17926376	1.057790294	20.94162162
Toraja Utara	2018	-3.4784	8.471888247	4.22669	-4.16971365	1.057790294	20.79405708
Toraja Utara	2019	-2.7208	8.544810304	4.23743	-4.16357094	1.050821625	20.82418679
Toraja Utara	2020	-3.0902	8.546470401	4.23888	-4.15476963	1.153731588	20.88676544

Kota Makassar	2014	-1.8224	11.32167803	4.37387	-1.04134729	2.388762789	21.77759997
Kota Makassar	2015	-1.7841	11.39445888	4.38128	-1.03796413	2.486571929	21.84242374
Kota Makassar	2016	-1.4079	11.47166212	4.38863	-1.03229528	2.35991016	22.02926769
Kota Makassar	2017	-1.4447	11.55047324	4.39605	-1.02306551	2.500615943	22.0635439
Kota Makassar	2018	-1.4322	11.6313164	4.40342	-1.01028549	2.500615943	22.03182513
Kota Makassar	2019	-1.373	11.71558733	4.40976	-0.99279391	2.285438934	22.00478929
Kota Makassar	2020	-0.448	11.7027666	4.40976	-0.99847343	2.76757618	22.16283316
Kota Parepare	2014	-3.0995	8.193096066	4.32625	-4.16992926	1.960094784	20.4151406
Kota Parepare	2015	-2.4514	8.254195927	4.3348	-4.17822708	2.13771045	20.47912985
Kota Parepare	2016	-4.4717	8.320645319	4.33703	-4.18331209	1.867176109	20.79622936
Kota Parepare	2017	-5.2797	8.388068077	4.33964	-4.18547067	1.91839212	20.7654748
Kota Parepare	2018	-6.002	8.442340327	4.34627	-4.19926157	1.91839212	20.53055053
Kota Parepare	2019	-4.5555	8.506696291	4.35183	-4.20168495	1.819698838	20.65212652
Kota Parepare	2020	-4.7719	8.505936067	4.35491	-4.19530396	1.965712776	20.6409308
Kota Palopo	2014	-2.8174	8.265969045	4.32612	-4.09705628	2.091864062	20.38787428
Kota Palopo	2015	-3.8939	8.32866119	4.33428	-4.10376182	2.490723035	20.4514231
Kota Palopo	2016	-5.1717	8.395816205	4.33664	-4.1081412	2.394252282	20.83268362
Kota Palopo	2017	-4.0852	8.465036366	4.34003	-4.10850238	2.451005098	20.664175
Kota Palopo	2018	-4.0834	8.537581921	4.34769	-4.10401998	2.451005098	20.72589089
Kota Palopo	2019	-4.7445	8.602886367	4.35645	-4.10549488	2.269028309	20.72523212
Kota Palopo	2020	-0.3637	8.607414079	4.35748	-4.09382595	2.338917022	20.82707941

UNIVERSITAS ISLAM NEGERI
ALAUDDIN
MAKASSAR

Lampiran 5 : Perhitungan Indeks Williamson Kabupaten/Kota di Provinsi Sulawesi Selatan Tahun 2014-2020

Tahun 2014

Kabupaten/ Kota	Penduduk	PDRB (Juta Rupiah)	PDRB Per Kapita (Rupiah per Tahun)	Proporsi Penduduk	Yi-Y	(Yi-Y)2	(Yi-Y)2 (Fi/n)
	f(i)	p(i)	y(i) = P(i)/F(i)	Fi/n			
Kepulauan Selayar	128,744	3,494,103.60	27,139,933.51	0.015268	-3,685,598.53	1.35836E+13	2.07398E+11
Bulukumba	407,775	8,374,049.09	20,535,955.10	0.048359	-10,289,576.94	1.05875E+14	5.12008E+12
Bantaeng	182,283	4,963,797.11	27,231,267.37	0.021618	-3,594,264.67	1.29187E+13	2.79272E+11
Jeneponto	353,287	6,155,880.02	17,424,586.87	0.041898	-13,400,945.18	1.79585E+14	7.52419E+12
Takalar	283,762	5,881,371.02	20,726,422.21	0.033652	-10,099,109.83	1.01992E+14	3.43227E+12
Gowa	709,386	12,044,433.41	16,978,673.68	0.084129	-13,846,858.36	1.91735E+14	1.61304E+13
Sinjai	236,497	6,484,191.29	27,417,647.12	0.028047	-3,407,884.92	1.16137E+13	3.25729E+11
Maros	335,596	13,462,074.92	40,113,931.39	0.039800	9,288,399.35	8.62744E+13	3.43368E+12
Pangkep	320,293	15,970,124.01	49,860,983.57	0.037985	19,035,451.53	3.62348E+14	1.37637E+13
Barru	170,316	4,433,528.97	26,031,194.78	0.020198	-4,794,337.26	2.29857E+13	4.64273E+11
Bone	738,515	19,866,945.25	26,901,207.49	0.087583	-3,924,324.55	1.54003E+13	1.34881E+12
Soppeng	225,709	6,172,928.59	27,349,058.26	0.026768	-3,476,473.78	1.20859E+13	3.2351E+11
Wajo	391,980	13,655,378.05	34,836,925.48	0.046486	4,011,393.44	1.60913E+13	7.48024E+11
Sidrap	286,610	8,047,481.60	28,078,160.57	0.033990	-2,747,371.47	7.54805E+12	2.56559E+11
Pinrang	364,087	11,366,878.82	31,220,227.09	0.043178	394,695.05	1.55784E+11	6726505997
Enrekang	198,194	4,631,503.26	23,368,534.16	0.023505	-7,456,997.88	5.56068E+13	1.30701E+12
Luwu	347,096	9,018,397.18	25,982,429.01	0.041163	-4,843,103.03	2.34556E+13	9.65513E+11
Tana Toraja	227,588	4,276,116.23	18,788,847.52	0.026990	-12,036,684.52	1.44882E+14	3.91043E+12
Luwu Utara	299,989	7,590,616.62	25,302,983.18	0.035577	-5,522,548.86	3.04985E+13	1.08504E+12
Luwu Timur	269,405	19,027,930.49	70,629,463.04	0.031950	39,803,931.00	1.58435E+15	5.06196E+13

Toraja Utara	224,003	5,031,503.42	22,461,768.01	0.026565	-8,363,764.03	6.99525E+13	1.85831E+12
Makassar	1,429,242	100,392,977.47	70,242,112.58	0.169499	39,416,580.54	1.55367E+15	2.63345E+14
Pare Pare	136,903	4,434,865.41	32,394,216.42	0.016236	1,568,684.38	2.46077E+12	39952606094
Palopo	164,903	4,748,586.46	28,796,240.58	0.019556	-2,029,291.46	4.11802E+12	80533842343
JUMLAH	**8,432,163**	**299,525,662.29**	**30,825,532.04**	**1.00**	**0.00**	**4.60919E+15**	**3.76576E+14**
							19405560.09
						IW	**0.629528796**

Tahun 2015

Kabupaten/ Kota	Penduduk	PDRB (Juta Rupiah)	PDRB Per Kapita (Rupiah per Tahun)	Proporsi Penduduk	Yi-Y	(Yi-Y)2	(Yi-Y)2 (Fi/n)
	f(i)	p(i)	y(i) = P(i)/F(i)	Fi/n			
Kepulauan Selayar	130,199	2,724,398.75	20,924,882.30	0.015281	-4,191,692.98	1.75703E+13	2.68492E+11
Bulukumba	410,485	6,774,321.27	16,503,212.71	0.048177	-8,613,362.57	7.419E+13	3.57427E+12
Bantaeng	183,386	4,073,059.72	22,210,308.97	0.021523	-2,906,266.31	8.44638E+12	1.81795E+11
Jeneponto	355,599	5,085,915.52	14,302,389.83	0.041735	-10,814,185.45	1.16947E+14	4.88082E+12
Takalar	286,906	4,931,544.19	17,188,710.55	0.033673	-7,927,864.72	6.2851E+13	2.1164E+12
Gowa	722,702	10,380,218.68	14,363,068.98	0.084821	-10,753,506.29	1.15638E+14	9.80854E+12
Sinjai	238,099	5,415,380.09	22,744,237.02	0.027945	-2,372,338.26	5.62799E+12	1.57274E+11
Maros	339,300	10,916,729.15	32,174,268.05	0.039823	7,057,692.77	4.9811E+13	1.9836E+12
Pangkep	323,597	13,367,009.34	41,307,581.16	0.037980	16,191,005.88	2.62149E+14	9.95628E+12
Barru	171,217	3,694,239.47	21,576,359.06	0.020095	-3,540,216.21	1.25331E+13	2.51855E+11
Bone	742,912	16,051,871.49	21,606,692.97	0.087193	-3,509,882.30	1.23193E+13	1.07416E+12
Soppeng	226,116	5,131,715.87	22,695,058.60	0.026538	-2,421,516.68	5.86374E+12	1.55615E+11
Wajo	393,218	11,071,645.14	28,156,506.42	0.046151	3,039,931.14	9.24118E+12	4.26487E+11
Sidrap	289,787	6,600,919.92	22,778,523.26	0.034011	-2,338,052.02	5.46649E+12	1.85923E+11
Pinrang	366,789	9,677,333.52	26,383,925.14	0.043049	1,267,349.87	1.60618E+12	69143961757

Enrekang	199,998	3,623,224.19	18,116,302.11	0.023473	-7,000,273.16	4.90038E+13	1.15027E+12
Luwu	350,218	7,437,417.27	21,236,536.30	0.041104	-3,880,038.98	1.50547E+13	6.18807E+11
Tana Toraja	228,984	3,417,295.21	14,923,729.21	0.026875	-10,192,846.06	1.03894E+14	2.79216E+12
Luwu Utara	302,687	6,122,220.41	20,226,241.66	0.035525	-4,890,333.62	2.39154E+13	8.49602E+11
Luwu Timur	275,595	14,631,058.73	53,088,984.67	0.032346	27,972,409.39	7.82456E+14	2.53091E+13
Toraja Utara	225,516	3,782,795.53	16,773,956.30	0.026468	-8,342,618.97	6.95993E+13	1.84216E+12
Makassar	1,449,401	88,828,146.57	61,286,108.24	0.170111	36,169,532.96	1.30824E+15	2.22546E+14
Pare Pare	138,699	3,843,716.15	27,712,645.01	0.016279	2,596,069.73	6.73958E+12	1.09711E+11
Palopo	168,894	4,140,871.84	24,517,578.13	0.019823	-598,997.15	3.58798E+11	7112276716
JUMLAH	**8,520,304**	**251,723,048.02**	**25,116,575.28**	**1.00**	**0.00**	**3.11952E+15**	**2.90315E+14**
							17038640.51
						IW	**0.678382316**

Tahun 2016

Kabupaten/ Kota	Penduduk	PDRB (Juta Rupiah)	PDRB Per Kapita (Rupiah per Tahun)	Proporsi Penduduk	Yi-Y	(Yi-Y)2	(Yi-Y)2 (Fi/n)
	f(i)	p(i)	y(i) = P(i)/F(i)	Fi/n			
Kepulauan Selayar	131,605	2,924,716.09	22,223,442.04	0.015292	-4,412,563.68	1.94707E+13	2.97738E+11
Bulukumba	413,229	7,232,838.24	17,503,220.35	0.048014	-9,132,785.38	8.34078E+13	4.00476E+12
Bantaeng	184,517	4,374,214.69	23,706,296.38	0.021440	-2,929,709.34	8.5832E+12	1.8402E+11
Jeneponto	357,807	5,508,828.17	15,396,088.31	0.041575	-11,239,917.41	1.26336E+14	5.25236E+12
Takalar	289,978	5,405,320.37	18,640,449.86	0.033693	-7,995,555.86	6.39289E+13	2.15398E+12
Gowa	735,493	11,166,021.95	15,181,683.51	0.085459	-11,454,322.21	1.31201E+14	1.12124E+13
Sinjai	239,689	5,799,305.71	24,195,126.64	0.027850	-2,440,879.08	5.95789E+12	1.65928E+11
Maros	342,890	11,953,999.17	34,862,489.92	0.039841	8,226,484.20	6.7675E+13	2.69627E+12
Pangkep	326,700	14,477,292.27	44,313,719.83	0.037960	17,677,714.11	3.12502E+14	1.18626E+13
Barru	171,906	3,916,336.13	22,781,846.65	0.019974	-3,854,159.07	1.48545E+13	2.96709E+11

Bone	746,973	17,498,179.41	23,425,451.00	0.086793	-3,210,554.72	1.03077E+13	8.94633E+11
Soppeng	226,305	5,547,690.87	24,514,221.38	0.026295	-2,121,784.34	4.50197E+12	1.18379E+11
Wajo	394,495	11,620,744.82	29,457,267.70	0.045838	2,821,261.97	7.95952E+12	3.64845E+11
Sidrap	292,985	7,179,778.80	24,505,619.06	0.034043	-2,130,386.66	4.53855E+12	1.54505E+11
Pinrang	369,595	10,397,105.92	28,131,078.40	0.042944	1,495,072.67	2.23524E+12	95990980809
Enrekang	201,614	3,899,586.30	19,341,842.83	0.023426	-7,294,162.89	5.32048E+13	1.24638E+12
Luwu	353,277	8,023,365.31	22,711,258.62	0.041048	-3,924,747.11	1.54036E+13	6.32293E+11
Tana Toraja	230,195	3,666,480.80	15,927,716.94	0.026747	-10,708,288.79	1.14667E+14	3.06701E+12
Luwu Utara	305,372	6,580,897.24	21,550,427.81	0.035482	-5,085,577.92	2.58631E+13	9.17676E+11
Luwu Timur	281,822	14,862,310.82	52,736,517.45	0.032746	26,100,511.72	6.81237E+14	2.23076E+13
Toraja Utara	226,988	4,085,687.91	17,999,576.67	0.026374	-8,636,429.05	7.45879E+13	1.96721E+12
Makassar	1,469,601	95,957,638.04	65,295,027.73	0.170757	38,659,022.00	1.49452E+15	2.552E+14
Pare Pare	140,423	4,107,805.85	29,253,084.25	0.016316	2,617,078.53	6.8491E+12	1.11751E+11
Palopo	172,916	4,428,497.04	25,610,684.03	0.020092	-1,025,321.69	1.05128E+12	21122008155
	8,606,375	**270,614,641.92**	**26,636,005.72**	**1.00**	**0.00**	**3.33084E+15**	**3.25226E+14**
							18034031.62
						IW	**0.677054653**

Tahun 2017

Kabupaten/ Kota	Penduduk	PDRB (Juta Rupiah)	PDRB Per Kapita (Rupiah per Tahun)	Proporsi Penduduk	Yi-Y	(Yi-Y)2	(Yi-Y)2 (Fi/n)
	f(i)	p(i)	y(i) = P(i)/F(i)	Fi/n			
Kepulauan Selayar	133,003	5,223,199.38	39,271,289,970.90	0.015305	-1.90E+09	3.59849E+18	5.50741E+16
Bulukumba	415,713	12,068,741.55	29,031,426,849.77	0.047836	-1.21E+10	1.47303E+20	7.04644E+18
Bantaeng	185,581	6,942,456.00	37,409,303,754.16	0.021355	-3.76E+09	1.41297E+19	3.0174E+17
Jeneponto	359,787	8,614,595.11	23,943,597,489.63	0.041401	-1.72E+10	2.96689E+20	1.22832E+19
Takalar	292,983	8,559,004.60	29,213,314,765.70	0.033714	-1.20E+10	1.42921E+20	4.8184E+18

UNIVERSITAS ISLAM NEGERI
MAKASSAR

Gowa	748,200	17,192,664.10	22,978,701,015.77	0.086096	-1.82E+10	3.3086E+20	2.84857E+19
Sinjai	241,208	9,167,999.86	38,008,689,015.29	0.027756	-3.16E+09	9.98289E+18	2.77085E+17
Maros	346,383	19,440,014.72	56,122,889,171.81	0.039859	1.50E+10	2.23641E+20	8.91402E+18
Pangkep	329,791	22,293,955.79	67,600,255,282.89	0.037949	2.64E+10	6.9865E+20	2.65133E+19
Barru	172,767	5,961,951.15	34,508,622,306.34	0.019880	-6.66E+09	4.43508E+19	8.81713E+17
Bone	751,026	29,319,723.69	39,039,558,803.56	0.086421	-2.13E+09	4.53137E+18	3.91606E+17
Soppeng	226,466	8,876,207.02	39,194,435,456.09	0.026060	-1.97E+09	3.89598E+18	1.01528E+17
Wajo	395,583	17,832,106.02	45,078,039,298.96	0.045520	3.91E+09	1.52864E+19	6.95837E+17
Sidrap	296,125	11,914,878.78	40,235,977,306.88	0.034075	-9.32E+08	8.6915E+17	2.96166E+16
Pinrang	372,230	16,360,561.94	43,952,830,078.18	0.042833	2.78E+09	7.75383E+18	3.32119E+17
Enrekang	203,320	6,360,506.96	31,283,233,130.04	0.023396	-9.89E+09	9.77137E+19	2.28613E+18
Luwu	356,305	13,026,830.89	36,560,898,359.55	0.041000	-4.61E+09	2.12278E+19	8.70346E+17
Tana Toraja	231,519	6,054,907.73	26,152,962,521.43	0.026641	-1.50E+10	2.25459E+20	6.00648E+18
Luwu Utara	308,001	10,787,078.51	35,022,868,464.71	0.035442	-6.15E+09	3.77658E+19	1.33849E+18
Luwu Timur	287,874	18,497,971.09	64,257,178,800.45	0.033126	2.31E+10	5.33098E+20	1.76594E+19
Toraja Utara	228,414	7,720,936.47	33,802,378,444.40	0.026284	-7.37E+09	5.42562E+19	1.42606E+18
Makassar	1,489,011	142,448,701.43	95,666,654,866.89	0.171342	5.45E+10	2.97008E+21	5.08898E+20
Pare Pare	142,097	6,092,581.33	42,876,213,642.79	0.016351	1.71E+09	2.91711E+18	4.76983E+16
Palopo	176,907	6,514,938.67	36,826,912,841.21	0.020357	-4.34E+09	1.88473E+19	3.83671E+17
JUMLAH	**8,690,294**	**417,272,512.79**	**41,168,259,651.56**	**1.00**	**-1.22E-04**	**5.90582E+21**	**6.30044E+20**
							25100674699
						IW	**0.609709395**

Tahun 2018

Kabupaten/ Kota	Penduduk	PDRB (Juta Rupiah)	PDRB Per Kapita (Rupiah per Tahun)	Proporsi Penduduk	Yi-Y	(Yi-Y)2	(Yi-Y)2 (Fi/n)
	f(i)	p(i)	y(i) = P(i)/F(i)	Fi/n			

UNIVERSITAS ISLAM NEGERI
ALAUDDIN
M A K A S S A R

Kepulauan Selayar	134,280	5,850,862.50	43,572,106.79	0.015307850	-1,483,245.95	2.20002E+12	33677553836
Bulukumba	418,326	13,193,578.38	31,538,987.25	0.047688946	-13,516,365.50	1.82692E+14	8.7124E+12
Bantaeng	186,612	7,765,065.61	41,610,751.77	0.021273671	-3,444,600.97	1.18653E+13	2.52418E+11
Jeneponto	361,793	9,413,976.90	26,020,340.08	0.041244213	-19,035,012.66	3.62332E+14	1.49441E+13
Takalar	295,892	9,322,843.47	31,507,588.82	0.033731534	-13,547,763.93	1.83542E+14	6.19115E+12
Gowa	760,607	19,063,888.90	25,064,046.08	0.086708801	-19,991,306.66	3.99652E+14	3.46534E+13
Sinjai	242,672	10,226,796.98	42,142,467.94	0.027664481	-2,912,884.80	8.4849E+12	2.3473E+11
Maros	349,822	21,310,224.17	60,917,335.59	0.039879525	15,861,982.84	2.51602E+14	1.00338E+13
Pangkep	332,674	23,944,466.62	71,975,767.93	0.037924662	26,920,415.18	7.24709E+14	2.74843E+13
Barru	173,623	6,612,213.76	38,083,743.28	0.019792931	-6,971,609.46	4.86033E+13	9.62003E+11
Bone	754,894	33,097,732.92	43,844,212.46	0.086057522	-1,211,140.29	1.46686E+12	1.26234E+11
Soppeng	226,770	10,001,456.04	44,103,964.55	0.025851662	-951,388.20	9.0514E+11	23399360208
Wajo	396,810	18,709,043.59	47,148,619.21	0.045236133	2,093,266.47	4.38176E+12	1.98214E+11
Sidrap	299,123	12,937,370.32	43,251,004.84	0.034099866	-1,804,347.91	3.25567E+12	1.11018E+11
Pinrang	374,583	18,085,274.83	48,281,088.12	0.042702266	3,225,735.37	1.04054E+13	4.44333E+11
Enrekang	204,827	6,702,608.43	32,723,266.12	0.023350171	-12,332,086.62	1.5208E+14	3.5511E+12
Luwu	359,209	14,424,455.78	40,156,164.74	0.040949638	-4,899,188.01	2.4002E+13	9.82875E+11
Tana Toraja	232,821	6,819,713.75	29,291,660.76	0.026541472	-15,763,691.98	2.48494E+14	6.5954E+12
Luwu Utara	310,470	11,964,803.49	38,537,712.15	0.035393418	-6,517,640.60	4.24796E+13	1.5035E+12
Luwu Timur	293,822	20,927,200.16	71,224,074.98	0.033495555	26,168,722.24	6.84802E+14	2.29378E+13
Toraja Utara	229,798	8,695,883.89	37,841,425.47	0.026196852	-7,213,927.28	5.20407E+13	1.3633E+12
Makassar	1,508,154	160,207,659.28	106,227,652.67	0.171928769	61,172,299.92	3.74205E+15	6.43366E+14
Pare Pare	143,710	6,602,518.47	45,943,347.51	0.016382865	887,994.76	7.88535E+11	12918457422
Palopo	180,678	7,285,142.35	40,321,136.77	0.020597198	-4,734,215.97	2.24128E+13	4.61641E+11
JUMLAH	**8,771,970**	**463,164,780.59**	**45,055,352.74**	**1.00**	**0.00**	**7.16525E+15**	**7.8518E+14**
							28021060.17
						IW	**0.62192522**

ALAUDDIN
MAKASSAR

Tahun 2019

Kabupaten/ Kota	Penduduk	PDRB (Juta Rupiah)	PDRB Per Kapita (Rupiah per Tahun)	Proporsi Penduduk	Yi-Y	(Yi-Y)2	(Yi-Y)2 (Fi/n)
	f(i)	p(i)	y(i) = P(i)/F(i)	Fi/n			
Kepulauan Selayar	135,624	3,685,668.40	27,175,635.58	0.015323	-4,108,509.94	1.68799E+13	2.58643E+11
Bulukumba	420,603	8,567,455.14	20,369,457.99	0.047519	-10,914,687.53	1.1913E+14	5.66097E+12
Bantaeng	187,626	5,621,523.48	29,961,324.55	0.021198	-1,322,820.97	1.74986E+12	37092922045
Jeneponto	363,792	6,685,623.03	18,377,597.72	0.041101	-12,906,547.80	1.66579E+14	6.84651E+12
Takalar	298,688	6,616,253.76	22,151,053.14	0.033745	-9,133,092.38	8.34134E+13	2.81481E+12
Gowa	772,684	13,783,114.87	17,837,971.11	0.087297	-13,446,174.41	1.808E+14	1.57832E+13
Sinjai	244,125	7,090,283.64	29,043,660.58	0.027581	-2,240,484.94	5.01977E+12	1.3845E+11
Maros	353,121	13,726,282.66	38,871,329.26	0.039895	7,587,183.74	5.75654E+13	2.29657E+12
Pangkep	335,514	17,205,165.39	51,280,022.26	0.037906	19,995,876.74	3.99835E+14	1.51561E+13
Barru	174,323	4,797,429.68	27,520,348.32	0.019695	-3,763,797.20	1.41662E+13	2.78999E+11
Bone	758,589	22,108,038.47	29,143,631.76	0.085704	-2,140,513.77	4.5818E+12	3.9268E+11
Soppeng	226,991	6,993,533.33	30,809,738.40	0.025645	-474,407.12	2.25062E+11	5771742084
Wajo	397,814	12,858,449.69	32,322,768.15	0.044944	1,038,622.63	1.07874E+12	48483225894
Sidrap	301,972	8,450,694.49	27,985,026.72	0.034116	-3,299,118.80	1.08842E+13	3.71329E+11
Pinrang	377,119	12,770,078.59	33,862,198.91	0.042606	2,578,053.39	6.64636E+12	2.83177E+11
Enrekang	206,387	4,535,550.62	21,975,951.10	0.023317	-9,308,194.42	8.66425E+13	2.02027E+12
Luwu	362,027	9,728,969.45	26,873,601.83	0.040901	-4,410,543.69	1.94529E+13	7.95648E+11
Tana Toraja	234,002	4,558,139.57	19,479,062.44	0.026437	-11,805,083.08	1.3936E+14	3.68429E+12
Luwu Utara	312,883	8,221,198.57	26,275,632.01	0.035349	-5,008,513.51	2.50852E+13	8.86738E+11
Luwu Timur	299,673	16,022,945.19	53,468,097.53	0.033857	22,183,952.00	4.92128E+14	1.66618E+13
Toraja Utara	231,214	5,140,012.28	22,230,540.88	0.026122	-9,053,604.64	8.19678E+13	2.14118E+12
Makassar	1,526,677	122,465,829.07	80,217,249.01	0.172482	48,933,103.49	2.39445E+15	4.12999E+14
Pare Pare	145,178	4,947,790.35	34,080,854.88	0.016402	2,796,709.36	7.82158E+12	1.2829E+11
Palopo	184,614	5,447,357.00	29,506,738.38	0.020857	-1,777,407.14	3.15918E+12	65892252754

JUMLAH	**8,851,240**	**332,027,386.72**	**31,284,145.52**	**1.00**	**0.00**	**4.31862E+15**	**4.89755E+14**
							22130419.56
						IW	**0.70740048**

Tahun 2020

Kabupaten/ Kota	Penduduk	PDRB (Juta Rupiah)	PDRB Per Kapita (Rupiah per Tahun)	Proporsi Penduduk	Yi-Y	(Yi-Y)2	(Yi-Y)2 (Fi/n)
	f(i)	p(i)	y(i) = P(i)/F(i)	Fi/n			
Kepulauan Selayar	136,871	3,620,195.08	26,449,686.79	0.015331	-4,405,462.81	1.94081E+13	2.97536E+11
Bulukumba	423,012	8,604,200.94	20,340,323.54	0.047380	-10,514,826.06	1.10562E+14	5.23845E+12
Bantaeng	188,495	5,650,535.16	29,977,108.99	0.021113	-878,040.60	7.70955E+11	16277010802
Jeneponto	365,610	6,696,418.77	18,315,742.92	0.040951	-12,539,406.67	1.57237E+14	6.43899E+12
Takalar	301,424	6,575,764.97	21,815,664.88	0.033762	-9,039,484.72	8.17123E+13	2.75874E+12
Gowa	784,511	14,025,755.81	17,878,341.81	0.087871	-12,976,807.78	1.68398E+14	1.47972E+13
Sinjai	245,389	7,200,231.96	29,342,113.79	0.027485	-1,513,035.81	2.28928E+12	62921508493
Maros	356,195	12,233,658.86	34,345,397.49	0.039896	3,490,247.90	1.21818E+13	4.86011E+11
Pangkep	338,219	16,915,231.03	50,012,657.57	0.037883	19,157,507.98	3.6701E+14	1.39034E+13
Barru	174,989	4,839,115.94	27,653,829.33	0.019600	-3,201,320.27	1.02485E+13	2.0087E+11
Bone	762,073	22,053,740.20	28,939,143.89	0.085358	-1,916,005.70	3.67108E+12	3.13354E+11
Soppeng	227,208	7,146,654.36	31,454,237.35	0.025449	599,087.76	3.58906E+11	9133771307
Wajo	398,784	12,708,313.66	31,867,661.84	0.044667	1,012,512.25	1.02518E+12	45791399964
Sidrap	304,826	8,401,055.18	27,560,166.06	0.034143	-3,294,983.53	1.08569E+13	3.70684E+11
Pinrang	379,402	12,826,451.93	33,807,022.45	0.042496	2,951,872.85	8.71355E+12	3.70289E+11
Enrekang	207,800	4,592,230.06	22,099,278.44	0.023275	-8,755,871.15	7.66653E+13	1.78439E+12
Luwu	364,680	9,855,911.31	27,026,190.93	0.040847	-3,828,958.66	1.46609E+13	5.98851E+11
Tana Toraja	235,103	4,545,291.32	19,333,191.49	0.026333	-11,521,958.10	1.32756E+14	3.49588E+12
Luwu Utara	315,202	8,172,739.67	25,928,578.09	0.035305	-4,926,571.51	2.42711E+13	8.56888E+11

Luwu Timur	305,407	16,256,901.56	53,230,284.70	0.034208	22,375,135.11	5.00647E+14	1.7126E+13
Toraja Utara	232,394	5,148,554.67	22,154,421.67	0.026030	-8,700,727.92	7.57027E+13	1.97052E+12
Makassar	1,545,373	120,905,752.03	78,237,261.83	0.173093	47,382,112.24	2.24506E+15	3.88604E+14
Pare Pare	146,714	4,944,028.97	33,698,413.03	0.016433	2,843,263.44	8.08415E+12	1.32847E+11
Palopo	188,323	5,472,077.18	29,056,871.33	0.021094	-1,798,278.26	3.2338E+12	68212312894
JUMLAH	**8,928,004**	**329,390,810.62**	**30,855,149.59**	**1.00**	**0.00**	**4.03553E+15**	**4.59948E+14**
							21446392.31
						IW	**0.695066872**

UNIVERSITAS ISLAM NEGERI
ALAUDDIN
MAKASSAR

Lampiran 6 : Produk Domestik Regional Bruto (PDRB) Atas Dasar Harga Konstan Kabupaten/Kota Di Provinsi Sulawesi Selatan Tahun 2014-2020

Kabupaten/ Kota	PDRB Kabupaten/Kota Atas Dasar Harga Konstan Menurut Lapangan Usaha (Miliar Rupiah)						
	2014	2015	2016	2017	2018	2019	2020
Kepulauan Selayar	2,503.35	2,724.40	2,924.72	3,147.39	3,422.67	3,685.67	3,620.20
Bulukumba	6,413.70	6,774.32	7,232.84	7,730.91	8,121.33	8,567.46	8,604.20
Bantaeng	3,819.28	4,073.06	4,374.21	4,694.16	5,075.84	5,621.52	5,650.54
Jeneponto	4,773.64	5,085.92	5,508.83	5,963.56	6,338.74	6,685.62	6,696.42
Takalar	4,548.62	4,931.54	5,405.32	5,803.94	6,190.67	6,616.25	6,575.77
Gowa	9,720.17	10,380.22	11,166.02	11,971.36	12,825.81	13,783.11	14,025.76
Sinjai	5,035.30	5,415.38	5,799.31	6,218.64	6,681.25	7,090.28	7,200.23
Maros	10,066.82	10,916.73	11,954.00	12,768.32	13,558.74	13,726.28	12,233.66
Pangkep	12,419.76	13,367.01	14,477.29	15,433.50	16,168.91	17,205.17	16,915.23
Barru	3,474.78	3,694.24	3,916.34	4,169.98	4,466.54	4,797.43	4,839.12
Bone	14,821.38	16,051.87	17,498.18	18,970.53	20,660.07	22,108.04	22,053.74
Soppeng	4,882.19	5,131.72	5,547.69	6,007.46	6,494.39	6,993.53	7,146.65
Wajo	10,341.08	11,071.65	11,620.74	12,225.77	12,357.35	12,858.45	12,708.31
Sidrap	6,110.20	6,600.92	7,179.78	7,688.83	8,075.03	8,450.69	8,401.06
Pinrang	8,940.48	9,677.33	10,397.11	11,212.62	11,987.44	12,770.08	12,826.45
Enrekang	3,389.15	3,623.22	3,899.59	4,166.40	4,302.05	4,535.55	4,592.23
Luwu	6,934.03	7,437.42	8,023.37	8,567.87	9,155.58	9,728.97	9,855.91
Tana Toraja	3,198.12	3,417.30	3,666.48	3,940.52	4,251.26	4,558.14	4,545.29
Luwu Utara	5,739.51	6,122.22	6,580.90	7,081.17	7,675.20	8,221.20	8,172.74
Luwu Timur	13,748.02	14,631.06	14,862.31	15,318.72	15,837.80	16,022.95	16,256.90
Toraja Utara	3,510.36	3,782.80	4,085.69	4,421.68	4,778.53	5,140.01	5,148.55
Makassar	82,592.82	88,828.15	95,957.64	103,826.16	112,568.41	122,465.83	120,905.75
Pare Pare	3,615.90	3,843.72	4,107.81	4,394.32	4,639.40	4,947.79	4,944.03
Palopo	3,889.24	4,140.87	4,428.50	4,745.90	5,102.99	5,447.36	5,472.08
Sulawesi Selatan	**233,988.05**	**250,802.99**	**269,401.31**	**288,814.17**	**309,156.19**	**330,506.38**	**328,154.57**

UNIVERSITAS ISLAM NEGERI
ALAUDDIN
MAKASSAR

Lampiran 7 : Indeks Pembangunan Manusia Kabupaten/Kota Di Provinsi Sulawesi Selatan Tahun 2014-2020

Kabuapten/Kota	2014	2015	2016	2017	2018	2019	2020
Selayar	63.66	64.32	64.95	65.39	66.04	66.91	67.38
Bulukumba	65.24	65.58	66.46	67.08	67.70	68.28	68.99
Bantaeng	65.77	66.20	66.59	67.27	67.76	68.30	68.73
Jeneponto	61.45	61.61	61.81	62.67	63.33	64.00	64.26
Takalar	63.53	64.07	64.96	65.48	66.07	66.94	67.31
Gowa	66.12	66.87	67.70	68.33	68.87	69.66	70.14
Sinjai	63.83	64.48	65.36	65.80	66.24	67.05	67.60
Maros	66.65	67.13	67.76	68.42	68.94	69.50	69.86
Pangkep	66.16	66.65	66.86	67.25	67.71	68.29	68.72
Barru	67.94	68.64	69.07	69.56	70.05	70.60	71.00
Bone	62.09	63.11	63.86	64.16	65.04	65.67	66.06
Soppeng	64.74	65.33	65.95	66.67	67.60	68.26	68.67
Wajo	66.49	66.90	67.52	68.18	68.57	69.05	69.15
Sidrap	68.14	69.00	69.39	69.84	70.60	71.05	71.21
Pinrang	68.92	69.24	69.42	69.90	70.62	71.12	71.26
Enrekang	69.37	70.03	70.79	71.44	72.15	72.66	72.76
Luwu	67.34	68.11	68.71	69.02	69.60	70.39	70.51
Tana Toraja	65.08	65.75	66.25	66.82	67.66	68.25	68.75
Luwu Utara	66.90	67.44	67.81	68.35	68.79	69.46	69.57
Luwu Timur	69.75	70.43	70.95	71.46	72.16	72.80	73.22
Toraja Utara	66.15	66.76	67.49	67.90	68.49	69.23	69.33
Kota Makasar	79.35	79.94	80.53	81.13	81.73	82.25	82.25
Kota ParePare	75.66	76.31	76.48	76.68	77.19	77.62	77.86
Kota Palopo	75.65	76.27	76.45	76.71	77.30	77.98	78.06
Sulawesi Selatan	**68.49**	**69.15**	**69.76**	**70.34**	**70.90**	**71.66**	**71.93**

UNIVERSITAS ISLAM NEGERI
ALAUDDIN
MAKASSAR

Lampiran 8 : Perkembangan Aglomerasi Kabupaten/Kota Di Provinsi Sulawesi Selatan Tahun 2014-2020

Kabupaten/ Kota	Aglomerasi						
	2014	2015	2016	2017	2018	2019	2020
Kepulauan Selayar	0.01070	0.01086	0.01086	0.01090	0.01107	0.01115	0.01103
Bulukumba	0.02741	0.02701	0.02685	0.02677	0.02627	0.02592	0.02622
Bantaeng	0.01632	0.01624	0.01624	0.01625	0.01642	0.01701	0.01722
Jeneponto	0.02040	0.02028	0.02045	0.02065	0.02050	0.02023	0.02041
Takalar	0.01944	0.01966	0.02006	0.02010	0.02002	0.02002	0.02004
Gowa	0.04154	0.04139	0.04145	0.04145	0.04149	0.04170	0.04274
Sinjai	0.02152	0.02159	0.02153	0.02153	0.02161	0.02145	0.02194
Maros	0.04302	0.04353	0.04437	0.04421	0.04386	0.04153	0.03728
Pangkep	0.05308	0.05330	0.05374	0.05344	0.05230	0.05206	0.05155
Barru	0.01485	0.01473	0.01454	0.01444	0.01445	0.01452	0.01475
Bone	0.06334	0.06400	0.06495	0.06568	0.06683	0.06689	0.06721
Soppeng	0.02087	0.02046	0.02059	0.02080	0.02101	0.02116	0.02178
Wajo	0.04419	0.04414	0.04314	0.04233	0.03997	0.03891	0.03873
Sidrap	0.02611	0.02632	0.02665	0.02662	0.02612	0.02557	0.02560
Pinrang	0.03821	0.03859	0.03859	0.03882	0.03877	0.03864	0.03909
Enrekang	0.01448	0.01445	0.01448	0.01443	0.01392	0.01372	0.01399
Luwu	0.02963	0.02965	0.02978	0.02967	0.02961	0.02944	0.03003
Tana Toraja	0.01367	0.01363	0.01361	0.01364	0.01375	0.01379	0.01385
Luwu Utara	0.02453	0.02441	0.02443	0.02452	0.02483	0.02487	0.02491
Luwu Timur	0.05876	0.05834	0.05517	0.05304	0.05123	0.04848	0.04954
Toraja Utara	0.01500	0.01508	0.01517	0.01531	0.01546	0.01555	0.01569
Makassar	0.35298	0.35418	0.35619	0.35949	0.36412	0.37054	0.36844
Pare Pare	0.01545	0.01533	0.01525	0.01522	0.01501	0.01497	0.01507
Palopo	0.01662	0.01651	0.01644	0.01643	0.01651	0.01648	0.01668

UNIVERSITAS ISLAM NEGERI
ALAUDDIN
MAKASSAR

Lampiran 9 : Tingkat Pengangguran Terbuka Kabupaten/Kota Di Provinsi Sulawesi Selatan Tahun 2014-2020 (Persen)

Kabupaten/Kota	Tingkat Pengangguran Terbuka						
	2014	2015	2016	2017	2018	2019	2020
Kepulauan Selayar	2.1	0.9	2.34	1.88	1.88	1.10	2.44
Bulukumba	2.8	3	3.73	3.62	3.62	3.06	3.42
Bantaeng	2.4	4.07	5.23	3.69	3.69	3.65	4.27
Jeneponto	2.7	4	3.31	2.81	2.81	1.99	2.31
Takalar	2.7	4.04	4.93	3.88	3.88	3.78	4.16
Gowa	2.3	4.96	6.14	4.8	4.8	4.35	6.44
Sinjai	0.9	1.55	4.53	2.14	2.14	2.17	2.65
Maros	4.6	6.99	6.85	6.19	6.19	4.42	6.28
Pangkep	9.9	7.01	7.05	6.91	6.91	4.99	5.18
Barru	2.3	7.68	5.6	5.38	5.38	5.39	6.39
Bone	5	4.36	4.55	2.82	2.82	3.01	3.20
Soppeng	2.4	2.96	2.71	2.66	2.66	3.24	4.42
Wajo	4.9	5.39	3.06	3.79	3.79	3.00	4.33
Sidrap	6.2	6.97	3.17	4.7	4.7	4.35	5.91
Pinrang	2.8	4.85	4.41	3.04	3.04	2.91	4.19
Enrekang	1.4	1.33	1.87	1.66	1.66	2.15	2.44
Luwu	5.1	7.86	4.78	3.89	3.89	4.38	4.94
Tana Toraja	3.3	3.99	5.6	3.07	3.07	2.55	2.60
Luwu Utara	1.8	2.6	3.31	3.87	3.87	2.76	3.01
Luwu Timur	8.1	5.37	2.58	2.18	2.18	3.81	4.46
Toraja Utara	3.7	3.11	4.24	2.88	2.88	2.86	3.17
Kota Makassar	10.9	12.02	10.59	12.19	12.19	9.83	15.92
Kota Parepare	7.1	8.48	6.47	6.81	6.81	6.17	7.14
Kota Palopo	8.1	12.07	10.96	11.6	11.6	9.67	10.37
Sulawesi Selatan	**4.31**	**5.23**	**4.92**	**4.44**	**4.44**	**3.98**	**4.99**

UNIVERSITAS ISLAM NEGERI
ALAUDDIN
MAKASSAR

Lampiran 10 : Realisasi Belanja Pemerintah Daerah Kabupaten/Kota Di Provinsi Sulawesi Selatan Tahun 2014-2020 (Miliar Rupiah)

Kabupaten/ Kota	2014	2015	2016	2017	2018	2019	2020
Selayar	717,495,469	750,964,957	939,707,741	921,864,193	1,134,461,364	1,013,517,505	1,196,112,133
Bulukumba	1,156,716,618	1,370,710,593	1,523,377,437	1,623,006,122	1,446,049,036	1,557,230,094	1,553,709,562
Bantaeng	631,217,547	775,391,882	1,075,644,880	948,164,140	934,291,711	1,067,275,240	1,062,361,264
Jeneponto	823,240,111	1,016,009,204	1,317,358,617	1,192,428,109	1,235,248,031	1,351,269,324	1,323,653,930
Takalar	936,386,154	964,267,243	1,345,342,580	1,043,867,642	1,183,765,746	1,151,698,576	1,157,022,817
Gowa	1,455,991,314	1,472,120,934	1,734,552,065	1,577,541,860	1,976,146,922	1,919,436,396	2,029,740,304
Sinjai	843,919,018	926,688,086	1,269,408,904	1,062,745,356	1,183,903,154	1,127,207,595	1,381,334,570
Maros	1,002,593,154	1,119,660,085	1,400,138,822	1,276,914,066	1,451,523,003	1,408,314,777	1,562,287,417
Pangkep	1,119,865,731	1,230,757,123	1,468,820,339	1,317,402,646	1,435,720,841	1,379,527,968	1,430,765,369
Barru	780,218,669	742,057,915	1,129,904,969	881,530,268	1,139,185,651	998,467,159	1,019,438,349
Bone	1,629,142,952	1,841,775,311	2,202,485,942	2,165,644,394	2,340,738,760	2,374,888,560	2,477,660,992
Soppeng	912,814,998	997,459,449	1,315,602,994	1,116,296,067	1,156,095,418	1,203,622,761	1,214,458,701
Wajo	1,255,067,683	1,251,469,837	1,610,220,365	1,496,519,339	1,442,822,755	1,556,237,924	1,581,065,784
Sidrap	822,005,896	1,044,498,206	1,213,920,403	1,395,842,450	1,203,018,378	1,226,636,191	1,335,380,166
Pinrang	1,062,579,802	1,124,871,559	1,422,172,395	1,176,120,988	1,425,104,735	1,293,600,668	1,397,719,164
Enrekang	758,072,895	903,111,742	1,108,704,443	1,026,690,114	1,021,193,268	1,052,704,287	1,163,683,208
Luwu	994,025,579	834,383,111	1,550,455,754	1,330,637,750	1,357,375,658	1,453,079,892	1,532,473,801
Tator	829,482,655	1,145,226,165	1,144,461,238	1,021,203,541	1,143,875,546	1,170,432,764	1,186,015,326
Luwu Timur	1,180,547,937	1,185,957,953	1,214,871,576	1,218,544,982	1,303,242,213	1,380,908,002	1,475,313,751
Luwu Utara	906,984,528	1,078,436,397	1,413,549,059	1,361,928,113	1,571,114,375	1,535,299,658	1,585,078,072
Toraja Utara	726,465,743	808,925,637	894,076,487	1,244,029,597	1,073,357,129	1,106,189,193	1,177,624,884
Makassar	2,870,063,431	3,062,274,394	3,691,385,484	3,820,105,599	3,700,838,038	3,602,123,220	4,218,870,000
Pare-Pare	734,823,286	783,381,099	1,075,691,297	1,043,112,424	824,716,729	931,332,137	920,963,347
Palopo	715,058,045	761,974,081	1,115,628,339	942,621,137	1,002,628,500	1,001,968,219	1,109,393,614
Sulawesi Selatan	**24,864,799,215**	**29,938,845,576**	**33,557,316,320**	**33,151,099,450**	**33,686,416,961**	**33,862,986,110**	**36,092,126,525**

UNIVERSITAS ISLAM NEGERI
ALAUDDIN
MAKASSAR

Lampiran 11 : Hasil Turnitin Skripsi Validasi

Analisis Pengaruh Pertumbuhan Ekonomi, Indeks Pembangunan Manusia, Aglomerasi, Tingkat Pengangguran dan Belanja Pemerintah Daerah

ORIGINALITY REPORT

21%	21%	9%	12%
SIMILARITY INDEX	INTERNET SOURCES	PUBLICATIONS	STUDENT PAPERS

PRIMARY SOURCES

1	repository.iainpurwokerto.ac.id Internet Source	3%
2	digilibadmin.unismuh.ac.id Internet Source	3%
3	repository.uinjkt.ac.id Internet Source	3%
4	repositori.uin-alauddin.ac.id Internet Source	2%
5	core.ac.uk Internet Source	1%
6	repository.radenintan.ac.id Internet Source	1%
7	tugasperkuliahanku.blogspot.com Internet Source	1%
8	Submitted to Sriwijaya University Student Paper	1%

media.neliti.com

M A K A S S A R

		<1 %
44	fajar343.wordpress.com Internet Source	<1 %
45	Yasir Muharram Fauzi, Diana Nurfadila Dewi. "Pengaruh Pelatihan dan Motivasi terhadap Produktivitas Karyawan di Bank Rakyat Indonesia Syariah Kantor Cabang Bandung Suniaraja", Jurnal Maps (Manajemen Perbankan Syariah), 2020 Publication	<1 %
46	eprints.iain-surakarta.ac.id Internet Source	<1 %
47	malikkhan91.blogspot.com Internet Source	<1 %
48	www.repository.uinjkt.ac.id Internet Source	<1 %

Exclude quotes	Off	Exclude matches	Off
Exclude bibliography	Off		

Mengetahui,
Dosen Ilmu Ekonomi/Pembimbing 2

Ahmad Kafrawi Mahmud

MAKASSAR

DAFTAR RIWAYAT HIDUP

Khairul Yusuf. Lahir di Watampone pada tanggal 9 Maret 2000, Anak ke 3 dari 4 bersaudara pasangan Muhammad Yusuf dan Nurhaeni, S.Pd. Penulis mengawali jenjang pendidikan formal dari SDN 39 Pappolo dan tamat pada tahun 2013, selanjutnya penulis melanjutkan pendidikan menengah tingkat pertama di SMP Negeri 2 Watampone dan tamat pada tahun 2015. Kemudian melanjutkan pendidikan ke jenjang sekolah menegah atas di SMA Negeri 1 Bone dan tamat pada tahun 2018. Pada tahun yang sama melalui Jalur SNMPTN (Jalur Undangan) penulis terdaftar sebagai mahasiswa Jurusan Ilmu Ekonomi Fakultas Ekonomi dan Bisnis Islam Universitas Islam Negeri (UIN) Alauddin Makassar strata satu (S1).

Selama menempuh pendidikan S1 penulis juga aktif di berbagai organisasi yaitu pernah tergabung dalam Economics Study Club (ESC) of UIN Alauddin Makassar, LESBUMI (Lingkar Belajar Mahasiswa Ilmu Ekonomi), Paduan Suara Mahasiswa (PSM) UIN Alauddin Makassar.

Dengan ketekunan, motivasi tinggi untuk terus belajar dan berusaha. Penulis telah berhasil menyelesaikan pengerjaan tugas akhir skripsi ini dengan baik. Semoga dengan penulisan tugas akhir skripsi ini mampu memberikan kontribusi positif bagi dunia akademisi.

Akhir kata penulis mengucapkan rasa syukur yang sebesar-besarnya atas terselesaikannnya skripsi yang berjudul **"Analisis Pengaruh Pertumbuhan Ekonomi, Indeks Pembangunan Manusia, Aglomerasi, Tingkat Pengangguran dan Belanja Pemerintah Daerah Terhadap Disparitas Antar Wilayah Kabupaten/Kota di Provinsi Sulawesi Selatan Tahun 2014-2020".**

Contact Person :

Email : khairulyusuf30@gmail.com