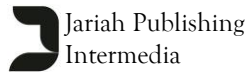


Syurga di Negeriku

Mahasiswa PGMI A Angk. 2020

UIN Alauddin Makassar



SYURGA DI NEGERIKU

Penulis

Fachri Fauzi, Afdal Anugrah ... [et al.]

ISBN

978-623-7940-80-7

Editor

Andi Halimah

Desainer Sampul & Layouter

Fachri Fauzi

Penerbit

© Jariah Publishing Intermedia

Redaksi

Jl. Dahlia No. 17 Batangkaluku

Gowa – Indonesia, 92111

Telepon: +628114440319

Email: jariahpublishing@gmail.com

Instagram: [@jariahpublishing](https://www.instagram.com/jariahpublishing)

Web: jariahpublishing.co.id

Cetakan Pertama: **Agustus** 2021

14 x 20 cm; 164 hlm

Hak Cipta Dilindungi Undang-Undang Nomor 28 Tahun 2014

Dilarang memperbanyak karya tulis ini dalam bentuk
dan dengan cara apa pun tanpa izin tertulis dari Penerbit

PENGANTAR EDITOR

Seseorang yang pikirannya dipenuhi banyak gagasan dan rencana cerdas, tetapi tidak pernah mencoba merealisasikannya menjadi sebuah karya, dia adalah orang hanya mengaku cerdas. Realisasikan idemu

dan abadikan melalui karya

(@andi.halimah-aha)

Alhamdulillah adalah kata yang indah hanya diperuntukkan kepada Sang Pemilik Kehidupan atas selesainya buku ini dan dihadirkan di hadapan pembaca. Salawat menyertai salam senantiasa tercurah kepada Nabiyullah Muhammad saw. sang revolusioner sejati rahmatan lilalamin.

Buku ini merupakan hasil ide kreatif dan kerja keras mahasiswa Prodi Pendidikan Guru Madrasah Ibtidaiyah Kelas A Angkatan 2020. Buku yang berjudul “**Syurga di Negeriku**” ini, lahir sebagai perwujudan tugas-tugas mata kuliah Bahasa Indonesia. Editor sebagai pengampu mata kuliah ini, terobsesi menerbitkan tulisan mahasiswa agar menjadi motivasi bagi mereka untuk terbiasa menulis dan menjadi inspirasi bagi mahasiswa yang lain untuk melakukan hal yang sama

Akhirnya, tak ada gading yang tak retak, tak ada karya yang sempurna, karena kesempurnaan hanya milik Allah swt., walau sudah berusaha menulis yang terbaik dalam penulisan buku ini, tetapi tentu ada saja kekurangannya. Untuk itu

kepada pembaca dimohon masukan konstruktif untuk perbaikan tulisan di masa akan datang. Semoga buku ini bermanfaat bagi pembacanya. Terima kasih salam sukses selalu.

Samata, Juni 2021

Andi Halimah

Editor

DAFTAR ISI

1. Pantai Tamarunang - Risna	1
2. Keindahan Bumi Lasinrang - Nurafni	4
3. Laha Bete - Zulfana Zahra	8
4. Danggang Sapaya - Nurandina	11
5. Mangrove Lantebung - Akila Fadhia	14
6. Dermaga (Lawallu) - Miratul Haera	16
7. Bendungan Benteng (Peninggalan Kolonial Belanda) - Nur Adila Sudihin	18
8. Pantai Lariti - Nunung Faranita	22
9. Permandian Ere Bambang - Nurfatmawati	26
10. Keunikan Desa Tritiro - Elvira Elvia	30
11. Danau Mawang - Fitriani Hasir	34
12. Sate Gogos Pokea - Syahrul Ramadan	37


13. Keindahan Air Bantimurung Terjun Gallang - Wahyuni	40
14. Gula Merah Khas Jeneponto - Melinda Irsan	43
15. Bannang -Bannang Jeneponto - Nuraeni	46
16. Air Terjun Tama'lula - Fira Yuniar	50
17. Bukit Ilham - Nur Azizah	53
18. Pesona Indahnya Batu Siping - Sri Wahyuni Laila	55
19. Juku' Tapa - Tenri Ninin Nur	59
20. Bungung Barania Ri Bajeng - Rahmat Hidayat	62
21. Kaya dalam Kesederhanaan - Lulu Rahmi Pradia	67
22. Jembatan Gantung di Desaku - Puspita Anggraeni	72
23. Balla Lompoa - Siti Amalya Achmad	75
24. Mangrove Tongke-Tongke Sinjai - Husnul Khatimah	78
25. Tumbu' Bugis - Dytha Anniza Maharani Yusuf	81
26. Lanjukang Island - Fachri Fauzi	84

27. Air Terjun Bantimurung - Ismayanti	87
28. Songkok Recca - Abdi Gunawan	90
29. Malino Highlands - Sitti Raehanah	93
30. Taman Purbakala Sumpang Bitu - Vina Alfi Fariha	95
31. Pantai Wisata Sampulungan - Nurul Husna	98
32. Syurga Kecil Tana Doang - Afdal Anugrah	101
33. Kue Saubandang - Fitriani Sapitra	105
34. Taman Prasejarah Leang-Leang - Andi Fitri Ramadani	108
35. Pulau Samalona - Siti Nurfaizah	111
36. Camme Burak - Fatimah Az-Zahrah	114
37. Dangke, Keju Khas Enrekang - Khalifah	116
38. Tana Luwu - Inas Andi Amira	119
39. Kababa' dan Pupu' Pambusuang - Nur Inayah Illham	126
40. Pantai Tope Jawa - Siti Humairah	131

41. Daging Kuda Kuliner Khas Jene'ponto - Agustina Rahayu	142
42. Pantai Boe' Takalar - St. Rahma Miftahul Jannah	145
43. Air Terjun Kasollerang - Wahyuni	148
44. Tamparang (Pantai) Bara - Muh. Nur Alam Rala	151
45. Nasu Cemba - Fatimah Az-Zahrah	154

Pantai Tamarunang

Oleh: Risna



Tahu nggak sih? Kalau Sulawesi Selatan khususnya Kabupaten Jeneponto juga memiliki destinasi wisata pantai loh, Pantai Tamarunang salah satunya. Pantai ini memiliki keindahan yang tak kalah indahnya dari Pantai Losari yang berada di Kota Makassar. Ketika berkunjung keJeneponto tidak lengkap rasanya jika tidak mengunjungi pantai yang satu ini. Pembangunan objek wisata ini merupakan kegiatan dari Dinas Periwisata Jeneponto. Pantai Tamarunang tersebut berada di Jl. HV Worang, Kelurahan Pabiring Kecamatan Binamu,

Kabupaten Jeneponto, berjarak sekitar 7 atau 8 kilometer dari Kota Bontosunggu (pusat Kota Jeneponto), atau sekitar 90-95 kilometer dari Kota Makassar.

Dipantai ini terdapat lima buah gazebo yang disediakan untuk tempat beristirahat ataupun hanya sekedar nongkrong sambil wifi-an bersama rekannya, dan juga terdapat toilet umum, jogging track, ruang teater dan terdapat tulisan yang besar dengan kata “Pantai Tamarunang”. Tulisan itulah yang menjadi salah satu ciri khas dari pantai ini, karena memiliki ukuran yang lumayan besar yang mampu menarik perhatian orang-orang ketika berkunjung ke tempat ini.

Pantai Tamarunang dulunya adalah tempat bersandarnya perahu-perahu nelayan dan menjadi tempat jual beli hasil tangkapan laut, kemudian berubah menjadi arena pacuan kuda, sebelum akhirnya dibangun hotel dan sekarang menjadi objek wisata yang cukup digemari masyarakat di Kabupaten Jeneponto.

Pantai Tamarunang sendiri merupakan tempat yang sangat bagus untuk melihat *sunset* atau *sunrise*, sehingga tidak heran jika tempat ini banyak dikunjungi oleh orang-orang terutama kaum muda.

Selain keindahannya, salah satu yang membedakan antara tempat wisata ini dengan yang lain yaitu karena tempat wisata ini tidak menguras kantong loh, kita tidak harus membeli tiket/karcis untuk masuk ke tempat ini. Bahkan hampir semua sarana yang ada di dalamnya bisa dinikmati dengan gratis.

Selain itu, tidak jauh dari tempat ini juga terdapat Hotel Bintang Karaeng yang dapat pengunjung jadikan sebagai tempat untuk rehat sejenak ataupun sebagai tempat inap untuk menikmati keindahan selama berkunjung ke Pantai Tamarunang.

Keindahan Bumi Lasinrang

Oleh: Nurafni



Bumi Lasinrang adalah nama daerah sebelum digantikan dengan nama Pinrang. Sejarah perubahan nama ini diawali oleh pahlawan bakka'lolona sawitto' [Raja La Dorommeng Paleteange] yang pada masa pemerintahan Hindia Belanda berusaha keras mempertahankan tanah kelahirannya yaitu Bumi Lasinrang sehingga ia dibawa dan diasingkan ke daerah pembuangan. Setelah ia bebas dari pengasingan Kerajaan Gowa yang dipimpin oleh orang Belanda, seluruh masyarakat Pinrang menyambut

kedatangannya dengan gembira. Namun salah seorang dari mereka heran karena wajah Raja Sawitto' berubah, lalu orang tersebut mengatakan "Pinra bawangngi tappana puatta pole Gowa" yang artinya berubah saja mukanya tuan kita dari Gowa, sehingga masyarakat pada saat itu menyebut daerah Pinrang sebagai "pinra" yang lambat laun menjadi Pinrang. Adapula yang mengatakan bahwa pemberian nama Pinrang berasal dari masyarakat itu sendiri dengan mengambil dari salah satu bahasa Bugis yang sesuai dengan kondisi daerah pada saat itu, di mana Pinrang pada saat itu masih tergolong daerah yang dataran rendah dan sering tergenang air serta banyak rawa-rawa, adapun katanya yaitu kata "benrang" yang artinya air genangan bisa juga rawa-rawa. Dari beberapa wisata di atas yang saya tampilkan seperti Lasinrang Park, Patung Lasinrang, Pantai Lowita Suppa, masih ada beberapa lagi destinasi alam yang belum ditampilkan seperti Permandian Air Panas Lemo Susu, Waterboom Pinrang, Air Terjun Karawa Lembang, Pantai Salopi

Lembang, Taman Pintar Pinrang, Taman Firdaus Pinrang, dan Pantai Kappe.

Karena keindahan dari tempat wisata di atas yang membuat anak-anak Sawitto tidak mampu berlama-lama tinggal dikampung orang. Namun, ada sebuah kisah yang menceritakan tentang anak Pinrang yang merantau di kampung orang, kemudian rindu dengan kampung halamannya tetapi juga tidak dapat pulang karena terikat kontrak di sebuah perusahaan. Sehingga demi mengobati kerinduannya ia menciptakan sebuah lagu yang berjudul "Bumi Lasinrang". Lewat lagu ini pula orang lain dapat mengetahui keindahan-keindahan wisata di Pinrang. Namun sayangnya lagu ini belum banyak dikenal anak-anak Sawitto apalagi anak-anak zaman now.

Adapun lirik lagunya:

Hijau alamnya, biru lautnya

Itulah kotaku, Bumi Lasinrang

Tempatku lahir, tempatku besar

Mengalir darahku, darah Bugis

*Pinrang *Walaupun aku jauh merantau Kan kurindukan
kotaku*

Patung Lasinrang, Taman Lasinrang

Dan Pantai Lowita tempatku

berkumpul

***Di sanalah tempat putra putri Sawitto'*

Berkumpul bersama berbagi cerita

Tak pandang harta dan tahta

Semua berbaur, karena kita bersatu

Di BUMI LASINRANG...

Laha Bete

Oleh: Zulfana Zahra



Sinjai adalah salah satu daerah di Sulawesi Selatan. Kabupaten Sinjai terletak di Balangnipa atau Sinjai Utara. Kabupaten Sinjai banyak memiliki kearifan lokal salah satunya adalah makanan khasnya yaitu *laha bete*.

Laha bete merupakan makanan khas Sinjai yang terbuat dari bahan dasar ikan, dan terdiri dari dua kata yaitu *laha* yang artinya makanan bercampur kelapa dan *bete* merupakan jenis ikan.

Nah dari makanan inilah tercipta lagu “Laha Bete”. Lagu ini diciptakan oleh Bapak Muhannis yang saat sedang berkunjung ke Pulau Sembilan dan mencicipi laha

bete. Penyusunan naskah lagu dibantu seorang jurnalis Indosiari Zainal Abidin (sekarang Direktur Sinjai Info) pada tahun 1990.

Kuliner tersebut berasal dari ikan kecil (mairo) yang berasal dari laut Sinjai. Produksi ikan mairo itu terbanyak ditemui di Kecamatan Pulau Sembilan, Kecamatan Sinjai Timur, Sinjai Utara. Sedang bahan masakan lainnya berasal dari kelapa, jeruk nipis, dan cuka tuak banyak dijumpai di wilayah daratan tinggi Sinjai seperti Sinjai Barat, Sinjai Tengah, Sinjai Borong, Sinjai Selatan, dan Tellulimpoe.

Laha' BeteRekko Laoki Matu ri Sinjai

Aja lalo tallupaiwi

Pirasai nyamenna balena

Nasu-nasu ana daranna (3x)

Dapa penjang temakka lunrana

Tiko bolong sileoppangi

Laha racci pole ripuloe

Bale lajang nasu pamettinna (3x)

Engkato anre sagalana
Tenri nasu tenri tunu
Betemi ri pangngajai
Ri remme pangesse nipa
Riteppang kaluku pura paru
Ripeccoreng lemo-lemo
Ricobereng ladang ladang pessE
Ritellani laha bete (3x).

Danggang Sapaya

Oleh: Nurandina



Air terjun Danggang Sapaya dikenal sebagai wisata alam tersembunyi di Kabupaten Gowa. Air terjun yang terdiri atas dua aliran yang menjadi daya tarik utamanya. Lokasi sekitar wisata ini sangat indah dan asri, karena didominasi oleh tumbuhan yang tumbuh subur berwarna hijau. Oleh sebab itu, sangat cocok untuk para wisatawan yang ingin melepas penat dan menyepi dari rutinitas sehari-hari. Letaknya pun tersembunyi dan jauh

dari hiruk pikuk perkotaan, sehingga cocok untuk liburan singkat di akhir pekan.

Para wisatawan yang mengunjungi tempat ini, akan merasa sangat puas dengan perjalanan yang ditempuh. Pasalnya, di sepanjang perjalanan akan disuguhi hamparan sawah yang hijau dan asri. Selain itu, masih ada pemandangan gunung yang tampak megah dan kokoh di kejauhan dengan kabut tipis yang menyelimutinya.

Alternatif liburan ini, bertempat di Kelurahan Sapaya, Kecamatan Bungaya, Kabupaten Gowa, Sulawesi Selatan. Karena keasriannya yang masih terjaga, maka tak heran banyak orang yang penasaran dan ingin berkunjung ke tempat ini. Seperti air terjun lainnya, akses untuk sampai ke air terjun ini juga cukup melelahkan. Untuk sampai ke air terjun ini, dari Kota Makassar harus menempuh perjalanan sekitar 1 jam. Selain jauh, akses jalan menuju tempat ini juga belum bagus dan terbelah sempit.

Setelah melewati jalan jauh, untuk sampai ke air terjun harus dilakukan dengan jalan kaki. Kendaraan dapat ditinggalkan di pemukiman warga. Sepanjang jalan Anda akan disugahi pemandangan hamparan sawah.

Karena air terjun ini terbilang cukup jauh dari pemukiman warga, maka belum ada fasilitas umum di tempat ini. Disarankan bagi yang ingin berkunjung ke tempat ini, agar membawa bekal dan peralatan yang cukup, serta sediakan plastik untuk membawa pulang sampah. Disarankan juga untuk tidak ke tempat ini saat musim hujan atau cuaca yang tidak mendukung. Selamat berwisata.

Mangrove Lantebung

Oleh: Akila Fadhia



Hutan Mangrove adalah salah satu jenis hutan yang banyak ditemukan pada kawasan muara dengan struktur tanah rawa dan/atau padat. Mangrove adalah tanaman bakau yang kerap kali ditemukan di pinggiran pantai untuk mencegah adanya abrasi.

Hutan Mangrove Lantebung berada di pesisir utara Makassar tepatnya di Desa Lantebung, Kelurahan Bira, Kecamatan Tamalanrea. Hamparan hutan bakau seluas 2 kilometer. Hutan mangrove Lantebung bisa ditempuh menggunakan sepeda motor sekitar 25 menit dari Kota Makassar.

Untuk masuk ke tempat wisata hutan mangrove hanya membutuhkan harga tiket sekitar Rp5000. Dengan harga terjangkau kita bisa menikmati keindahan hutan mangrove dan laut, bisa berjalan-jalan di jembatan warna-warni atau yang biasa disebut *dermaga pelangi*, bisa juga berfoto di *spot-spot* yang tersedia, bisa menikmati keindahan matahari terbenam, serta dilengkapi pondok kecil dan gazebo untuk bersantai sambil melihat dan menikmati hamparan hutan mangrove dan hamparan laut atau hanya sekadar menenangkan diri dari kebisingan kota sambil menghirup udara segar karena jauh dari polusi udara.

Dengan kreativitas pengelola tempat wisata mangrove di Makassar bisa menarik perhatian wisatawan. Tempat wisata hutan mangrove Lantebung yang menjadi salah satu tempat wisata kekinian di Kota Makassar karena lokasi ini sudah didandan cantik dengan *spot* warna-warni sehingga tempatnya lebih kekinian atau *instagramable*.

Dermaga (Lawallu)

Oleh: Miratu Haera



Indonesia merupakan salah satu negara yang memiliki laut terbesar. Masyarakat sangat menikmati akan keindahan-keindahan laut yang ada di Indonesia. Salah satunya berada di daerah Barru, Sulawesi selatan. Barru juga memiliki tempat wisata air yang sering dikunjungi oleh masyarakat. Banyaknya masyarakat yang berkunjung tidak hanya sekadar menikmati indahnya dermaga tersebut, juga sebagai tempat untuk berfoto. Dermaga tersebut terkenal dengan sebutan dermaga Pallawa.

Dermaga Pallawa merupakan laut yang berada di wilayah selatan Kabupaten Barru, Sulawesi Selatan

tepatnya di Desa Lawallu, Kecamatan Soppeng Riaja. Dermaga yang indah ini berada tidak jauh dari perbatasan Kota Barru dan Pangkep. Jarak yang ditempuh untuk ke dermaga Pallawa bisa dicapai dalam waktu satu jam perjalanan mengendarai mobil dari Kota Barru.

Masyarakat yang menyukai liburan di tempat wisata air bisa berkunjung di tempat ini. Dermaga Pallawa juga memiliki keindahan alam yang tidak kalah dengan berbagai tempat wisata air yang ada di Makassar. Destinasi wisata ini terletak di daerah Lawallu Kab. Barru, Sulawesi Selatan.

Selain keindahan alamnya, pengelolaan wisata dermaga Pallawa sudah tersedia gazebo, parkir yang memadai, wc bahkan perahu buat para pengunjung datang. Destinasi wisata dibuka setiap hari mulai pukul 09:00 WITA hingga 17:30 WITA. Tarif masuknya pun sangat terjangkau, hanya sebesar Rp.7.000 per/orang.

Bendungan Benteng (Peninggalan Kolonial Belanda)

Oleh: Nur Adila Sudihin



Bendungan Benteng terletak di Kelurahan Benteng Kecamatan Patampanua Kabupaten Pinrang selesai dibangun pada tahun 1939 dibawah pimpinan IR. H.M. Verway yang sekarang sudah berusia 82 tahun. Bendungan yang memiliki 8 pintu dan mampu mengairi 62.203 hektar persawahan yang ada di bumi Lasinrang bahkan mendistribusikan air ke kabupaten tetangga seperti Sidrap dan Sengkang. Bendungan Benteng merupakan salah satu peninggalan sejarah Belanda. Bendungan ini banyak memiliki sejarah karena dibangun pada masa kolonial Belanda, dan dibangun dengan sistem

kerja rodi atau kerja paksa tanpa istirahat, menurut orang-orang tua di daerah setempat banyak yang meninggal dalam proses pembangunan bendungan dan bahkan dijadikan sebagai tumbal bahan material dalam pembangunan bendungan dengan alasan memperkokoh bangunan.

Bendungan Benteng bisa dijadikan tempat wisata bagi orang-orang yang pertama kali datang ke daerah Pinrang khususnya di Kecamatan Patampanua melihat-lihat bangunan hasil buatan kolonial Belanda atau hanya sekadar berfoto-foto mengabadikan momen, jarak tempuh mulai dari Kota Pinrang ke Bendungan Benteng sekitar kurang lebih 14 km. Di waktu sore hari masyarakat setempat khususnya bagi anak-anak muda berbondong-bondong nongkrong di pinggir jalan bendungan sampai matahari hampir tenggelam di ufuk barat baru bergegas ke rumah masing-masing, dan biasanya juga bagi anak-anak setempat mengambil momen dengan berenang di sungai bendungan melompat dari ketinggian tembok pintu

bendungan sampai ke sungai, bagi orang yang pertama kali melihat hal tersebut menganggap perbuatan itu sangat berbahaya dan semestinya tidak dilakukan, tetapi bagi masyarakat setempat hal itu sudah menjadi kebiasaan mereka dan dianggap biasa-biasa saja.

Di Bendungan Benteng juga memiliki bangunan yang terkenal dan membuat orang-orang penasaran untuk melihat atau menaikinya yang disebut dengan istilah 'Tangga 1000' meskipun sebenarnya jika dihitung anak tangga tersebut tidak cukup 1000 anak tangga, tetapi tangga 1000 ini salah satu bangunan bendungan yang sering dijadikan tempat berfoto. Dan juga yang menjadi tempat favorit yaitu bagian taman bendungan yang ditumbuhi pohon beringin yang sangat besar sehingga bisa menjadi atap taman yang melindungi dari terik sinar matahari.

Kegunaan atau manfaat selain mengairi persawahan, Bendungan Benteng juga dapat dimanfaatkan sebagai tempat menangkap ikan, yang sudah menjadi

kebiasaan atau tradisi warga kampung setempat yang disebut dengan istilah '*makkaja*'. Pada saat *makkaja* atau *spuy* masyarakat setempat berbondong-bondong ke hulu hilir Sungai Saddang mulai dari kalangan orang tua, dewasa, remaja dan bahkan anak-anak ikut serta untuk menangkap ikan yang sekaligus menjadi ajang tempat hiburan untuk warga sekitar, kegiatan ini dilakukan dua-tiga kali dalam sebulan. Oleh karenanya salah satu sejarah peninggalan kolonial Belanda ini mesti dilestarikan dengan merawat dan menjaga Bendungan Benteng.

Pantai Laritti

Oleh: Nunung Faranita



Pantai Lariti atau yang dikenal dengan sebutan "Laut Terbelah". Pantai ini merupakan pantai yang berada di wilayah selatan Kabupaten Bima, NTB tepatnya di Desa Soro, Kecamatan Lambu Sape, Pulau Sumbawa.

Pantai cantik ini berada tidak jauh dari Pelabuhan Sape, yaitu gerbang yang menghubungkan ujung Pulau Sumbawa dan Flores Provinsi Nusa Tenggara Timur. Jarak yang ditempuh untuk ke Pantai Lariti bisa dicapai dalam waktu satu jam perjalanan mengendarai mobil dari Kota Bima.

Tiket masuk ke pantai ini, cukup terjangkau, yaitu sekitar Rp5.000/motor dan Rp.10.000/mobil, sudah termasuk parkir.

Fenomena alam di pantai ini membuat keindahan Pantai Lariti begitu memesona. Dengan pasir putih membentang yang menjadi pemisah antara laut sebelah kanan dan kiri. Dengan laut biru yang membuat wisatawan yang berkunjung enggan berpaling dari keindahan Pantai Lariti.

Pantai Lariti ini memiliki keunikan tersendiri dari pantai-pantai lain terkhusus di Kota Bima. Pengunjung dapat menyaksikan langsung panorama terbelahnya laut, yang sering disebutkan mirip dengan kisah Nabi Musa a.s. Laut terbelah ini terjadi ketika air laut mulai surut sekitar jam 2 sore sampai jam 8 malam. Selain menyaksikan laut terbelah ini, pengunjung juga dapat menyaksikan pulau-pulau kecil yang berada di tengah laut.

Demi penunjang pariwisata, berbagai fasilitas dibangun di sekitar pantai, seperti: mushalla, warung

makan, kios, gazebo, toilet umum, berbagai spot foto, jasa sewa kamera, bahkan tersedia jasa sewa kapal yang biasa dipakai untuk membawa wisatawan keliling pulau, serta fasilitas penunjang lainnya. Tak ketinggalan petugas kebersihan yang selalu membersihkan sampah setiap sekali seminggu. Namun, meski disediakan tempat sampah, para pengunjung kurang memperhatikan kebersihan. Banyak sisa kemasan makanan dan minuman berserakan. Mungkin dengan menambah tempat sampah di sekitar pantai dapat meningkatkan kebersihan di Pantai Lariti ini.

Pantai Lariti ini, menyimpan sejarah pada masa lalu. Menurut beberapa warga yang tinggal di daerah sekitar pantai, di sebelah selatan dahulunya terdapat "So Panihi" tempat ribuan panihi atau kalong yang mendiami hutan bakau. Lalu di sebelahnya lagi terdapat "Toro Naga/Tanjung Naga" karena di situ terdapat sebuah Tanjung Batu yang berbentuk naga.

Pada masa silam, "So Lampa Jara" menyimpan romantika sejarah, bahwa area ini adalah tempat pelepasan

hewan dan kuda Sultan Bima. Kemunculan kuda putih Sultan Bima yang diikuti kuda-kuda lainnya di sekitar kawasan Lariti pada masa itu.

Pantai Lariti diharapkan akan terus menjadi perhatian wisatawan di masa yang akan datang.

Permandian Ere Bambang

Oleh: Nurfatmawati



Permandian air panas atau biasa disebut dengan Ere Bambang ini terletak di Desa Pencong Kecamatan Biringbulu Kabupaten Gowa. Jarak tempuh dari Makassar menuju lokasi yaitu 75 kilo atau sekira 2 jam perjalanan kita sudah tiba di objek wisata permandian air panas Pencong. Ere Bambang merupakan satu-satunya objek wisata air panas yang ada di Kabupaten Gowa terkhusus di Biringbulu. Potensi sumber air panas Pencong yang memiliki luas sekitar 2 hektar itu.

Menurut Kepala Dinas Pariwisata Kabupaten Gowa, Andi Rimba Alam Pangerang, tempat ini tak kalah menariknya dengan permandian air panas yang terdapat

di tempat lain di Sulsel. Tiket masuk di tempat wisata ini juga sangatlah murah yaitu hanya Rp 2000 per-orang.

Saat ini pemerintah memprioritaskan akses jalan ke lokasi guna memudahkan masyarakat yang ingin berkunjung ke tempat ini, sehingga kalau akses menuju lokasi telah rampung dan dapat digunakan masyarakat, barulah tahap berikutnya yakni pembenahan total, penyediaan berbagai sarana di lokasi permandian akan dilakukan secara berkesinambungan dan wisatawan bisa lebih mudah berkunjung ke tempat wisata permandian air panas Pencong.

Tersebutlah tujuh bidadari dari kayangan yang turun ke bumi. Tepatnya di Marerang Desa Pencong. Di punggung bukit terdapat gua tua yang lalu menjadi tempat bermukim tujuh bidadari tersebut. Ketujuh bidadari itu melakukan aktivitasnya selayaknya manusia, mereka memasak dan minum di sekitar mulut gua. Aktivitas tersebutlah yang konon membuat kawasan tempat bermukim bidadari itu punya sumber mata air

panas. Legenda tujuh bidadari itu cukup dipercaya, khususnya masyarakat sekitar. Apa lagi tak ada yang bisa menjelaskan secara pasti mengapa ada sumber air panas di tempat tersebut. Tak ada yang tahu jelas kapan awal mula muncul air panas tersebut. Tapi menurut penjaga di Permandian Ere Bambang beranggapan bahwa keberadaan air panas di Desa Pencong berasal dari nenek moyang kita dan sudah ada semenjak dunia ini ada.

Selain pemandangan pegunungan dan hutan yang masih sangat asri, hawa di permandian Pencong juga sangat sejuk, ditambah lagi dengan keindahan pematang sawah yang dilalui saat menuju ke permandian menambah keelokan permandian air panas Pencong. Fasilitas yang dapat Anda temukan di tempat ini selain dua kolam renang untuk berendam, tersedia juga tempat parkir yang luas, gazebo, kran air panas dan wc umum.

Permandian Ere Bambang ini juga dipercaya masyarakat setempat dapat menyembuhkan berbagai penyakit termasuk penyakit kulit, karena air panas ini

merupakan air panas yang bersumber dari perut bumi. Selain itu, tempat ini juga memiliki “Pohon Cinta” tempat muda-mudi mengikatkan cinta mereka hingga bisa berjodoh sampai ke pelaminan ini cukup dipercaya oleh masyarakat setempat.

Kesejukan permandian Ere Bambang ini memiliki keasrian khas, yang belum tentu dimiliki permandian air panas yang ada di kota lain. Ini karena khasiat air panas Pengcong, benar-benar asli berasal dari perut bumi.

Keunikan Desa Tritiro

Oleh: Elvira Elvia



Lokawisata di Desa Tritiro, tempat wisata atau objek wisata adalah sebuah tempat rekreasi/tempat berwisata. Objek wisata dapat berupa objek wisata lainnya, berupa pantai, taman yang ada di Desa Tritiro. Ada beberapa destinasi yang ada di Desa Tritiro yaitu pantai, taman trigona (Taman Bunga Lebah). Ada beberapa pantai di Bulukumba yang termasuk di Desa Tritiro, ada pantai Samboang Desa Tritiro, permandian kolam renang Samboang, Taman Budidaya Lebah (Trigona). Pantai Samboang cukup terkenal dengan keputihan pasir dan berbagai keramahan penduduk lokal, dan ikannya yang

segar-segar, seringkali villa di Pantai Samboang dipenuhi dengan orang-orang yang reunion, rapat, dan berbagai macam kunjungan seperti mahasiswa biasanya mengadakan rapat kerja atau pendiksan organisasi disana. Villa di Pantai Samboang dan biaya masuk ke pantai terbilang cukup ramah di kantong, jadi apalagi. Selain pantainya indah dengan keasrian pasir, kebiruan laut,kekayaan ikan dan keramahan orang-orang lokal, kita tidak perlu lagi merogoh kocek terlalu dalam. Apalagi jika ke tempat itu dengan rombongan teman-teman, ada juga villa yang mempunyai kolam renang yang memiliki view langsung ke pantai, sungguh indah bukan? Sayang saja, Pantai Samboang tidak terlalu dilirik oleh pemerintah setempat,, maka dari itu Pantai Samboang hanya sekadar pantai saja tidak ada tempat-tempat yang indah.

Adapun taman budidaya lebah (Trigona) yaitu suatu taman yang dibudidayakan oleh pemerintah setempat bersama para warga yang mempunyai *skill* di bidang tersebut. Di taman ini dihias dan ditanami

tumbuhan yang membuat lebah nyaman semacam menanam rantai makanan untuk lebah tapi dihias semenarik mungkin, kita bisa berswa foto di sana dengan gratis dan bisa melihat budidaya madu dengan gratis, taman budidaya madu ini langsung disponsori oleh desa, dan dikelola oleh masyarakat setempat.

Makanan khas yang ada di Desa Tritiro, yaitu biralle tunu (jagung bakar) dan gangang tiboang lolo (sayur kacang hijau muda), jagung bakar ini mungkin ada di seluruh penjuru dunia, akan tetapi jagung bakar yang ada di Desa Tritiro ini terkenal unik, karena bukan jagung manis, dan tunu ini dibakar di sela-sela batu dan bara kayu, jika tak dibakar dengan cara seperti itu maka nikmatnya akan berkurang. Jagung yang ditanam di kebun sendiri dan dipanen di kebun sendiri dan pada saat panen, akan membuat para warga Desa Tritiro seperti pesta hasil kebun, mereka akan memanggil tetangga-tetangga dan kerabatnya untuk duduk bersama membakar dan memasak sayur tersebut. Jika jagungnya sudah masak,

cara makannya itu jagungnya digigit atau bisa juga dilepas satu-satu butir jagungnya dan dimakan bersamaan sayur tersebut. Menurut saya ini adalah makanan yang unik. Apalagi dibarengi dengan ikan kering. Woww. Kata orang di kampung "Manna lohe indrang a ni kaluppai mi saking assipak na" artinya; walaupun punya banyak hutang, bakalan lupa kalau makan jagung bakar dan sayur muda ini, karena saking enakunya.

Danau Mawang

Oleh: Fitriani Hasir



Danau Mawang adalah sebuah danau yang terletak di wilayah Kelurahan Romang Lompoa, Kecamatan Somba Opu, Kabupaten Gowa, Provinsi Sulawesi Selatan. Danau ini luas 2,99 km², adapun daratan danau atau tepian yang lebarnya 50-100 meter. Danau Mawang merupakan kata dari bahasa daerah yang berarti “terapung”.

Danau Mawang juga memiliki tepian yang biasanya dijadikan masyarakat sebagai tempat untuk menikmati sunset dan sunrise. Di kawasan Danau Mawang ini juga dimanfaatkan oleh masyarakat untuk memancing.

Tidak hanya itu saat pagi dan sore hari banyak masyarakat yang melakukan olahraga jogging menelusuri pinggiran danau tersebut. Danau ini dikelilingi pohon sehingga suasananya sangat sejuk.

Untuk yang ingin berkunjung ke Danau Mawang Anda bisa melewati jalur:

Jalan poros Muh. Yasin Limpo, sebelum kampus UIN Alauddin belok kanan ke Jalan Macanda kemudian susuri hingga mendapatkan pertigaan dan belok kiri. Danau Mawang pun bisa diakses dari Sungguminasa kemudian menelusuri poros Malino, setelah melewati lapangan Eks Pabrik kertas Gowa (Eks PKG) belok kanan setelah menemukan pertigaan jalan belok kanan. Tidak lama Anda akan menemukan keindahan Danau Mawang.

Selain objek wisata, juga tempat pemeliharaan ikan mas dan ikan nila. Danau tersebut dulunya merupakan objek wisata yang amat menarik, karena selain pemandangannya yang indah sering juga diadakan lomba perahu dayung. Budidaya ikan di air tawar juga dilakukan

di Danau Mawang karena kondisi airnya yang tidak pernah kering. Saat menelusuri pinggir danau, jangan heran ketika melihat banyak nelayan dengan perahu bambu rakitan berlayar di tengah-tengah danau menangkap ikan.

Sebagai fasilitas penunjangnya, Danau Mawang juga memiliki sebuah taman rekreasi yang hijau yaitu taman Danau Mawang yang terletak tidak jauh dari pintu masuk di sebelah selatan Danau Mawang.

Secara geografis kawasan Danau Mawang terletak 7 km dari Kabupaten Gowa dan 18 km dari Kota Makassar.

JANGAN LUPA BERKUNJUNG! SELAMAT MENIKMATI.

Sate Gogos Pokea

Oleh: Syahrul Ramadan



Sate Gogos Pokea merupakan salah satu makanan khas yang berasal dari Pohara, Kolaka, Sulawesi Tenggara. Nama pokea merupakan nama lokal kerang air tawar berbentuk pipih dan berwarna putih bagi masyarakat Sulawesi Tenggara.

Makanan khas dari Kolaka, Sulawesi Tenggara yang bernama Sate Gogos Pokea ini memiliki cita rasa khas gurih dan pedas manis bagi masyarakat lokal. Makanan khas ini terbuat dari bahan dasar daging kerang yang telah direbus dan ditusuk seperti sate yang dipadukan dengan sambal atau masyarakat lokal menyebutnya bumbu bacem

manis. Makanan khas ini umumnya disajikan lempeng tanpa isi yang dibakar dan biasa dikenal dengan nama gogos.

Makanan khas ala seafood ini sangat mudah ditemukan jika kalian berkesempatan mengunjungi Sulawesi Tenggara. Rasanya yang sangat unik ini akan membuat kalian ketagihan pada saat memakannya bersama gogos atau memakannya secara langsung sambil melihat pemandangan pantai yang indah. Sate pokea ini unik karena sate ini terbuat bukan dari daging, akan tetapi terbuat dari kerang.

Pokea dikenal sebagai salah satu jenis kerang-kerangan yang mengandung kadar gizi yang cukup tinggi. Selain itu, daging pokea juga mengandung suatu zat yang dapat membantu memperlancar kerja hati dalam tubuh manusia. Ekstrak daging kerang ini juga efektif dijadikan sebagai obat anti rematik dan penyakit radang sendi.

Cara membuat makanan khas tate pokea ini prinsipnya sama dengan membuat sate ayam atau sate

daging, akan tetapi sate ini kerangnya direbus. Setelah cangkangnya terbuka, daging kerang dipisahkan dari cangkangnya. Setelah itu, daging pokea dimasak kembali hingga matang. Sama seperti dalam membuat sate ayam atau sate daging, maka sate pokea juga disajikan dalam satu tusukan lidi yang bisa berisi sampai dengan 5 sampai 6 buah pokea agar tidak terlalu banyak dan tidak terlalu rapat. Bumbu utamanya adalah kacang tanah yang dihaluskan kemudian dicampur dengan sambal terasi lalu dimasak bersama tambahan air kaldu sisa rebusan kerang. Kemudian sate pokea dipadukan dengan bumbu saus kacang.

Keindahan Air Bantimurung Terjun Gallang

Oleh: Wahyuni



Gowa selalu terkenal akan keindahan alam pegunungannya. Salah satu yang terkenal adalah deretan wisata pegunungan di Malino, seperti kebun teh, Air Terjun Takapala, The Driver Malino, kota bunga dan Pohon Pinus. Namun jika berkendara lebih jauh, akan disuguhkan keindahan alam yang belum diketahui banyak orang. Salah satunya air terjun Bantimurung Gallang, yang terletak di Desa Pao, Kecamatan Tombolo Pao, Kabupaten Gowa, Sulawesi Selatan.

Anda yang menyukai liburan di wisata air terjun, maka destinasi wisata air terjun Bantimurung Gallang bisa menjadi salah satu pilihan favorit bersama keluarga.

Destinasi wisata ini terletak di dataran tinggi Kabupaten Gowa, Sulawesi Selatan di pedalaman Desa Pao, Kecamatan Tombolo Pao. Lokasi Desa Pao ini berbatasan dengan dua Kabupaten Sinjai dan Bone. Dari Kabupaten Sinjai dapat ditempuh 15 menit, dan Kabupaten Bone selama kurang lebih 1 jam.

Destinasi Air Terjun Bantimurung Gallang berada di sebelah kiri dari arah Kota Makassar, kurang lebih 80 km. Di sepanjang perjalanan menuju wisata Bantimurung Gallang, terdapat hamparan hijau persawahan, pegunungan, serta perkebunan sayur. Akses jalannya cukup nyaman dilalui kendaraan roda dua maupun roda empat. Begitu memasuki lokasi air terjun, pengunjung akan disambut oleh gapura bertuliskan Bantimurung Gallang. Pemandangan air terjun setinggi 8

meter dengan dikelilingi tebing tinggi serta sejumlah pohon pinus dengan suasana yang begitu sejuk.

Di bawah air terjun terdapat kolam yang besar, dengan warna air yang begitu jernih. Keunikan lain dari air terjun adanya batuan cadas yang mengelilingi kolam di bawah aliran air terjunnya.

Selain keindahan alamnya, pengelolaan wisata Bantimurung Gallang sudah tersedia gazebo, penginapan, parkir yang memadai dan wc. Destinasi wisata dibuka setiap hari mulai pukul 09:00 WITA hingga 17:30 WITA. Tarif masuknya pun sangat terjangkau, hanya sebesar Rp5.000 per/orang.

Gula Merah Khas Jeneponto

Oleh: Melinda Irsan



Gula merah merupakan bahan utama pada berbagai jenis makanan Indonesia, terutama makanan khas berbagai daerah di nusantara. Mulai dari cendol, bubur, hingga kue tepung beras isi gula merah. Selain rasa manis, gula merah juga membuat masakan menjadi gurih. Di Jeneponto, Sulawesi Selatan, gula merah diperoleh dari hasil olahan sari bunga pohon lontar. Masyarakat Jeneponto menyebutnya *ballo'*. Ribuan pohon lontar tumbuh subur di daerah ini dan menjadi salah satu mata pencaharian masyarakat Jeneponto. Salah satunya

pembuatan gula merah di Desa Kambang, Kecamatan Binamu, Kabupaten Jeneponto.

Di desa itu terdapat banyak pohon lontar yang berjejer. Hal itulah yang membuat sebagian penduduk di sana lebih memilih menjadi pembuat gula merah. Aktivitas sehari-hari yang dilakukan pembuat gula merah adalah mengolah sari lontar. Sari lontar bisa didapatkan dengan memanjat pohonnya dan menyadap sari bunga dari pohon tersebut. Biasanya, proses pengambilan sari lontar dilakukan dua kali dalam sehari, yaitu pada pagi dan siang hari. Pembuat gula merah mulai memanjat pohon lontar sekitar 4 subuh dan pulang pukul 8 pagi. Lalu kembali memanjat pohon lontar sekitar pukul 2 siang-5 sore. Hal itu disebabkan karena air dari sari bunga pohon lontar tidak boleh terlalu lama diambil karena dapat membuat sari bunga menjadi kecut dan tidak bisa diolah menjadi gula merah.

Setelah sari bunga dari pohon lontar dikumpulkan, lalu dituangkan di atas tungku tanah liat. Adonan tersebut

berjam-jam diaduk di atas bara api hingga mengental dan berwarna kecoklatan. Setelah itu, adonan dituang ke dalam cetakan yang terbuat dari batok kelapa dan tinggal menunggu hingga gula merah tersebut benar-benar mengeras.

Keuntungan dari pembuatan gula merah tergantung dari musim. Jika musim kemarau, hasil dari olahan sari bunga lontar akan banyak, dan jika musim hujan, hasil olahan sari bunga berkurang. Hal ini disebabkan sari bunga buah lontar tidak boleh tercampur atau tertetesi oleh air karena sari tersebut tidak dapat diolah menjadi gula merah. Gula merah di desa Kambang dijual dengan harga Rp.5.000-10.000 per biji. Di desa tersebut, gula merah bisa didapatkan dengan memesan terlebih dahulu kepada pembuat gula merah. Hal ini karena banyaknya pedagang pasar yang masuk ke desa untuk membeli gula merah dengan jumlah yang banyak sehingga pembuat gula merah hanya menerima pesanan.

Bannang-Bannang Jeneponto

Oleh: Nuraeni



Bannang-bannang adalah salah satu kue khas tradisional yang ada di Jeneponto. Kue tradisional ini sangat terkenal di kalangan warga, terutama di daerah Jeneponto dengan harganya yang murah dan rasanya yang sangat enak. Kue tradisional ini terbuat dari olahan tepung dan campuran gula merah, kue ini memiliki rasa yang sama persis dengan kue tumpi. Cuma yang membedakan hanya proses pembentukannya saja, kalau kue tumpi bentuknya segi tiga atau biasa juga bentuknya bundar, dan sedikit tebal. Kue bannang-bannang ini rasanya manis dan terasa lebih gurih karena modelnya yang tipis.

Kue bannang-bannang juga mempunyai simbol kekekalan dan ketakputusan. Hal ini bermakna, bahwa dalam pernikahan, pasangan suami istri harus selalu bersama dalam hubungan yang tak henti, meski dalam kondisi yang tidak mampu. Kemudian ada juga yang mengatakan bannang-bannang mempunyai simbol, bersatunya keluarga dari kedua pihak mempelai yang disahkan dalam proses nikah dan ijab kabul.

Kue bannang-bannang dengan bahan dasar tepung dan gula merah ini dibuat dengan cara yang unik, yaitu dengan menggunakan betok kelapa yang sudah dilubangi dan diletakkan di atas wajan yang panas. Setelah mengalami pemanasan maka akan terbentuklah jajanan dengan tekstur seperti benang-benang halus yang melingkarinya. Ini alasannya mengapa dikatakan kue bannang-bannang. Pada umumnya, kue manis ini lebih banyak digunakan sebagai sajian menu cemilan untuk acara besar, contohnya adalah upacara kematian dan acara pernikahan warga sekitar. Hal ini menjadikan salah satu

alasan mengapa makanan khas ini harus Anda coba, karena sekali Anda coba pasti ketagihan.

Kalau Anda ingin mencicipi kue khas bannang-bannang, atau sebagai oleh-oleh untuk keluarga, tidak perlu takut dengan harganya yang mahal, karena kue bannang-bannang ini sangat murah dan enak. Harga per satunya itu cuma Rp2000. Untuk itu datanglah ke daerah Jenepono dan temukan kue bannang-bannang di pasar-pasar tradisional atau lebih tepatnya di desa Kampong Beru, Kec. Bontoramba.

Namun sayangnya, kue khas bannang-bannang tersebut sudah cukup sulit untuk ditemukan di berbagai pasar, karena hanya di pasar tradisional dapat ditemukan makanan khas yang satu ini, yaitu bannang-bannang. Pada saat warga mencari kue ini dengan jumlah yang banyak pasti susah, karena dimana proses pembuatannya itu cukup sulit dan banyak orang yang tidak tahu cara membuatnya. orang yang menjual kue khas tradisional ini

mempunyai batas untuk penjualannya karena sudah sedikit orang mengenal cara pembuatannya.

Untuk itu marilah kita melestarikan kembali makanan-makanan khas yang ada di daerah Jenepono, sehingga makanan-makanan tersebut tidak akan terlupakan dan bisa lebih dikenal luas ke depannya.

Air Terjun Tama'Lulua

Oleh: Fira Yuniar



Destinasii liburan di Jenepono memang tidak pernah ada habisnya. Setiap perjalanan di setiap sudut desa menghadirkan keindahan yang memukau dan rasanya sangat disayangkan untuk dilewatkan begitu saja ketika berada di Jenepono. Salah satu destinasi wisata yang terkenal adalah Bukit Bossolo. Bukit Bossolo merupakan salah satu destinasi wisata yang cukup menarik perhatian para pengunjung. Wisata air terjun Tama'lulua atau biasa di sebut air terjun Bossolo, terletak di Desa Ramba,

Kecamatan Rumbia, Kabupaten Jeneponto, Sulawesi Selatan. Jarak tempuh dari kota Jeneponto ke lokasi tersebut 25 kilometer. Air terjun dengan ketinggian 83 meter. Pengunjung juga dapat melihat pemandangan-pemandangan yang ada di Desa Rumbia tersebut, dengan pemandangan alam yang indah dan hamparan perkebunan yang hijau. Batu di atas air terjun membuat airnya pecah menjadi 3 aliran sehingga air tersebut terlihat jatuh bersamaan.

Untuk memasuki wisata tersebut harus membayar biaya karcis sebesar Rp5000, dan uang parkir Rp2000. Setelah memasuki wisata air terjun Tama'lulua terdapat dua (2) tempat yang dapat dikunjungi oleh para wisatawan, yang pertama itu jalur ke air terjun Bossolo'. Tetapi tidak semua pengunjung bisa ke air terjun tersebut karena jalannya yang akan dilalui layaknya seperti orang yang mendaki gunung dan cukup jauh, sebaiknya jika ingin ke air terjun Tama'lulua gunakan sepatu atau sandal yang tidak licin karena jalanan yang akan dilalui agak licin dan

terdapat bebatuan di sepanjang perjalanan. Nah..... Jika ingin mengunjungi tempat yang kedua atau yang terdapat tulisan kata “Bossolo”, di setiap perjalanan terdapat pepohonan yang rindang dan beberapa rumah-rumah atau gazebo yang disediakan sebagai tempat beristirahat bagi pengunjung atau wisatawan. Pengunjung harus berhati-hati saat berfoto selfie karena terdapat jurang. Tak cukup sampai di sana, pengunjung juga dapat melihat sunset dari ketinggian bukit. Namun di balik keindahan air terjun Tama'lulua atau biasa disebut oleh warga setempat dengan sebutan Bossolo', ternyata kurang diperhatikan oleh pemerintah Kabupaten Jeneponto. Hal tersebut membuat Kepala Desa Rumbia dan masyarakatnya yang saling gotong-royong membangun fasilitas umum seperti, WC umum, pembangunan jalan dan menerapkan biaya masuk.

Bukit Ilham

Oleh: Nurazizah



Daya tarik wisata di lokasi ini berupa Bukit Ilham yang terletak di Desa Wosu, Kecamatan Bungku Barat, Kabupaten Morowali. Jarak tempuh 0,5 km lewat jalan trans Sulawesi dengan mengendarai sepeda motor.

Bukit Ilham sangat populer di Desa Wosu. Saat ini banyak anak muda yang mengekspos keindahan Bukit Ilham melalui media sosial masing-masing seperti Instagram, YouTube, Facebook, dan media-media lainnya. Terkadang lokasi Bukit Ilham ini seringkali digunakan tempat perkemahan sembari melihat sunset.

Fakta Bukit Ilham adalah sebuah wisata sangat populer di kalangan remaja tempatnya di Desa Wosu. Keunikannya nama dari bukit ini diambil dari nama pemilik kebun itu sendiri, yaitu bapak Ilham.

Kelebihan ; Bukit Ilham yakni tempatnya sejuk, dapat dikembangkan menjadi tempat wisatawan asing yang ingin berkunjung di Bukit Ilham.

Kekurangan; Bukit Ilham Sulit berkembang menjadi sebuah pusat perekonomian, mobilitas manusia tidak terlalu lancar, pemusatan pemukiman dan industri relatif terbatas.

Pesona Indahnya Batu Siping

Oleh: Sri Wahyuni Laila



Wisata Jeneponto ada di bebatuan karst ini. Nama tujuan wisata instagenik ini bernama Batu Siping, lokasinya berada di Desa Garassikang, Kecamatan Bangkala Barat, Kabupaten Jeneponto. Berjarak sekitar 7 km dari jalan poros Takalar Jeneponto. Dari Kota Makassar, Batu Siping dapat dijangkau dalam waktu 2 jam, sementara dari Kota Jeneponto hanya sejam.

Kawasan bebatuan karst ini sejatinya mirip dengan Bukit Rammang-Rammang di Kabupaten Maros. Bedanya, rammang-rammang berlatar gunung dan areal persawahan, sedangkan Batu Siping berlatar pesisir laut.

Batu Siping adalah salah satu wisata alam yang menawarkan panorama cantik dan eksotis. Keindahannya sangatlah cocok untuk wisata bersama baik keluarga, rekan kerja, teman, dan lain-lain. Ketika mengunjungi tempat ini, para pengunjung akan mendapat pemandangan cantik dari gugusan batu unik yang bentuknya menyerupai binatang dan tumbuh-tumbuhan seperti gajah dan jamur.

Selain itu pengunjung juga bisa menikmati indahnya pantai karena lokasi dari Batu Siping berada di bibir pantai. Menikmati sunset di sore hari akan semakin asyik ditemani dengan batuan unik ini. Di lokasi tersebut juga seringkali terdapat beberapa fotografer yang kebanyakan berasal dari Bulukumba dan Jeneponto memanfaatkannya sebagai lokasi pemotretan prewedding.

Sebelum berangkat harus cek dulu ya kendaraannya, pastikan kondisinya fit! Badannya juga harus sehat ya! Sebelum sampai ke tempat wisata, Anda akan disuguhkan pemandangan hamparan luas pohon lontara yang menjulang tinggi dengan begitu gagahnya.

Pada umumnya, harga tiket masuk ke tempat wisata akan berbeda antara hari libur atau weekend dengan hari biasa. Namun, untuk tiket masuk menuju Batu Siping harganya sama yaitu Rp 5000 saja baik weekend maupun hari biasa. Tempat wisata yang ada di Kabupaten Jeneponto ini bisa dikunjungi mulai jam 07.00 WITA sampai jam 18.00 WITA.

Harus ekstra hati-hati juga untuk memanjat karts gugusan Batu Siping, karena batu-batu tersebut kian tajam dan agak membahayakan. Karts Batu Siping pun kaya akan bentuk unik, ada yang menyerupai bentuk hewan maupun juga mirip dengan tumbuhan-tumbuhan.

Sekarang ini, banyak tempat wisata terkenal di Sulawesi Selatan yang dikunjungi oleh mereka bagi para penggemar wisata foto selfie. Apalagi objek wisata baru yang banyak bermunculan sekarang ini dengan tampilan kekinian dan berbeda.

Gua-gua di tengah hamparan gugusan Batu Siping banyak menyimpan cerita masa lalu. Konon, gua

tersebut pernah menjadi tameng persembunyian dari para pejuang-pejuang di masa penjajahan kolonial Belanda, saat para pejuang melawan.

Batu Siping adalah bahasa Makassar yang berarti jalan sempit, di mana di antara gugusan batu tersebut terdapat jalan yang sempit persis dengan namanya.

Juku' Tapa

Oleh: Tenri Ninin Nur



Makanan khas daerah Bulukumba salah satunya adalah juku' tapa atau juku' karra' atau orang luar Bulukumba biasa menyebutnya dengan sebutan ikan tusuk, hal itu karena ikan tersebut ditusuk menggunakan lidi. Juku' tapa memiliki cita rasa khas yang tidak bisa didapatkan di olahan ikan mana pun. Kuliner ini bisa didapatkan di Herlang, Bontotiro, dan Kajang.

Juku' tapa biasanya memanfaatkan ikan tuna atau ikan cakalang sebagai bahan utamanya. Kedua jenis ikan itu sendiri memang menjadi hasil tangkapan utama para nelayan setempat, sehingga mudah didapatkan.

Proses pembuatan kuliner ini dimulai dengan mengiris tipis ikan tuna, lalu ditusuk menggunakan lidi, kemudian diasapi menggunakan sabut kelapa. Setelah diasapi ikan ini bisa langsung dimakan, rasanya sangat nikmat bila dimakan saat masih hangat. Dan juga bisa disantap dengan cara mencampurkan cuka tuak aren tradisional.

Dalam proses pembuatan makanan khas ini bila dilihat secara sekilas terlihat gampang, namun nyatanya tidak seperti itu. Dibutuhkan keahlian khusus dalam proses pengirisan ikan, agar dagingnya tidak hancur. Begitupula ketika menusuk ikan dengan lidi, perlu mempejari tekniknya terlebih dahulu agar ikan yang ditusuk tetap utuh. Dan yang tak kalah penting adalah proses pengasapan. Dalam proses ini yang harus diperhatikan adalah panas api yang harus stabil, tidak boleh terlalu panas. Juku' tapa akan matang bila telah diasapi selama berjam-jam lamanya. Dari pengasapan yang

berjam-jam ini menjadikan juku' tapa dapat bertahan selama beberapa hari.

Selain itu, juku' tapa juga dapat diolah menjadi berbagai olahan masakan, misalnya: juku' tapa tumis kecap, juku' tapa tumis lombok, juku' tapa kuah santan, dan masih banyak lagi. Dan juga dapat menjadi pendamping buras, leges, gogos, serta ketupat.

Jadi bila berkunjung ke Bulukumba jalan lupa mencoba kuliner yang satu ini.

Bungung Barania Ri Bajeng

Oleh: Rahmat Hidayat



Negara Indonesia adalah negara yang kaya akan peninggalan-peninggalan arkeologi. Mulai dari zaman Pra-aksara, zaman Kerajaan Hindu-Budha, zaman masuknya Islam dan zaman penjajahan di Indonesia. Ada beberapa peninggalan-peninggalan arkeologi yang terdapat di daerah-daerah terpencil yang mungkin saja belum diketahui oleh orang banyak. Salah satu bentuk arkeologi yang menjadi bagian dari artefaktual yang berada di Indonesia yaitu Bungung Barania Ri Bajeng tepatnya di Kelurahan Mataallo Kecamatan Bajeng, Kabupaten Gowa Sulawesi Selatan .

Bungung Barania ri Bajeng adalah sumur bertuah. Sumur ini pada masa penjajahan silam, sangat berarti dalam menumpas penjajah di bumi Kerajaan Gowa. Walau usianya sudah ratusan tahun, bentuknya masih tetap seperti pada bentuk awalnya dengan luas 4x2 m dengan kedalaman 4-5 m. Bungung Barania ini dijadikan sebagai salah satu objek wisata sejarah.

Pada abad 15 silam, ada seorang raja yang berkuasa di Bantaeng bernama Karaeng Loe yang sangat disenangi masyarakatnya. Menurut riwayat, Karaeng Loe termasuk pemberani, beliau memperluas wilayah kekuasaannya lewat perang hingga menaklukkan Polongbangkeng, Takalar. Merasa cocok daerah taklukannya, Sang Raja memutuskan untuk pindah ke Bajeng Polongbangkeng.

Karaeng Loe dan pengikutnya melakukan perjalanan keliling hingga akhirnya sampai ke suatu perkampungan, yang namanya Kampung Mataallo. Karaeng Loe dan pengikutnya kehausan, namun tidak ada

sumber air sedikit pun. Karaeng loe mendapat Ilham Yang Maha Kuasa, agar tongkat yang dipegangnya itu di tancapkan ke tanah. Ketika tongkat itu di tancap ke tanah, maka membentuklah sebuah lubang besar dan dari situ keluar mata air.

Karaeng Loe dan pengikutnya memanfaatkan sumber air tersebut untuk di minum dan juga ada yang mandi. Setelah Karaeng Loe dan pengikutnya minum di air sumur itu, timbullah dalam dirinya pemberani dan perkasa. Semangat perang semua pengikutnya berkobar. Kesaktian sumur ini bila di minum timbul keberanian, maka saat itu pula sumur tersebut disebut Bungung Barania. Melihat keajaiban itu, Karaeng Loe memindahkan Istana Kerajaan dari Polongbangkeng ke Bajeng Gowa yang sekarang dikenal dengan nama Balla Lompoa Ri Bajeng.

Bungung Barania merupakan tempat bagi Karaeng Loe dan prajuritnya untuk menyusun strategi sebelum malakukan penyerangan terhadap musuh. Sejak Karaeng Loe berkuasa di Bajeng, sangat sulit ditaklukkan

oleh musuh-musuhnya. Selain memiliki sumur bertuah, juga memiliki sebuah senjata sakti, namanya “I Bu’le”. Keajaiban “I bu’le” ini, mampu mendeteksi musuh dari mana saja datangnya. Jadi biarpun “I bu’le” diarahkan ke timur, tetapi musuh dari barat, maka secepat itu pula “I bu’le” balik arah untuk menyerang musuhnya. Sesudah melakukan penyerangan dan membunuh musuhnya, maka “I bu’le” kembali lagi ke posisi semula.

Kebiasaan Karaeng Loe dan prajuritnya, sebelum berangkat ke medan perang, terlebih dahulu mandi dan minum di sumur bertuah itu. Setelah semua prajurit mandi, dilakukan upacara pelepasan sambil mengibarkan bendera Jole-Jolea. Bendera Jole-Jolea ini juga punya keistimewaan, sebab dapat mendeteksi tentang berhasil tidaknya prajurit sebelum berangkat ke medan perang. Untuk mengetahui apakah prajurit itu menang atau kalah di medan perang nanti, maka dapat dilihat dari cara berkibarnya bendera Jole-Jolea. Jika Jole-jolea berkibar menantang arah arus angin berarti kemenangan ada

dipihak prajurit Bajeng. Akan tetapi, bila mengikuti arus angin berarti kekalahan ada dipihaknya.

Konon pada zaman dulu antara kerajaan Gowa dan Bajeng masih terpisah, hingga Gowa sering melakukan ekspansi ke Bajeng. Namun setiap prajurit Gowa melakukan penyerangan selalu gagal karena adanya "I'bule" dan keberanian dari prajurit Bajeng. Akibat kekalahan itu, Raja Gowa berupaya mencari apa gerakan rahasia yang dimiliki oleh Karaeng Loe ri Bajeng. Terdengarlah kabar oleh salah seorang prajuritnya, bahwa kekuatan Bajeng terletak pada senjatanya "I bu'le" dan Bungung Barania.

Kaya dalam Kesederhanaan

Oleh: Lulu Rahmi Pradia



Kajang, salah satu kecamatan yang terletak di Kabupaten Bulukumba, Sulawesi selatan. Secara geografis, kajang di bagi menjadi dua yaitu Kajang luar dan Kajang dalam. Masyarakat Kajang luar adalah masyarakat yang relatif moderen dan telah menerima peradaban dan listrik. Sebaliknya, Kajang dalam masyarakatnya begitu jauh dari kata moderen, baik listrik, kendaraan beroda dan alat elektronik lainnya. Kajang dalam tepat berada di desa Tana Toa, yang dikenal orang-orang yakni suka Amma toa. Desa yang berjarak tempuh sekitar 37 km dari kota Bulukumba ini dapat kita tiru dalam kelestarian lingkungannya, yaitu

menjaga hutan tanpa merusak. Kawasan ini memiliki pemimpin khusus yang bergelar Amma Toa, masyarakat disini menganggapnya sebagai orang suci dan kepimimpinannya seumur hidup. Masyarakat yang terus menjaga keaslian adat dan sangat patuh pada peraturan adat dengan berpegang pada pola hidup tradisional, yang sangat jauh dengan kehiupan moderen. Suku yang memegang teguh adat istiadat dan pesan-pesan leluhur yang disebut "PASANG RI KAJANG" dengan artian (Pesan di Kajang).

Masyarakat yang kesehariannya memakai baju ciri khas berwarna hitam dengan makna bentuk persamaan dalam segala hal, terutama dalam kesedehanaan. Bahkan, pengunjung yang ingin masuk ke kawasan adat Amma Toa, diharuskan memakai pakaian serba hitam, tanpa alas kaki dan bersikap sopan, menyesuaikan masyarakat sekitar. Alat elektronik apaun tidak boleh masuk ke kawasan adat, baik kendaraan, listrik, handphon dan barang-barang moderen apapun. Apabila ditemukan

melanggar, maka orang tersebut akan dikenakan sanksi sesuai dengan hukum adat yang berlaku.

Banyak keunikan-keunikan yang ada pada suku Kajang ini yang membuat orang-orang bisa tercengang. Jadi, apa-apa saja keunikan dari suku adat Amma toa?

1. Rumah suku Kajang semuanya menghadap ke sebelah utara dan dapurnya berada di depan. Hal itu disebabkan supaya tamu yang datang tahu apa yang dimasak pemilik rumah.

2. Selain Amma Toa sebagai ketua suku, suku Kajang juga memiliki 26 galla atau menteri.

3. Selain bertani dan bercocok tanam menjadi sumber penghasilan, salah satu keterampilan yakni menenun sarung berwarna hitam yang disebut lipa le'leng, yang harganya bisa mencapai jutaan rupiah.

4. Kematian. Wanita suku Kajang apabila salah satu keluarga mereka meninggal, maka mereka tidak diperbolehkan menggunakan pakaian luar, dan diwajibkan menggunakan sarung hitam saja sebagai pengganti

pakaian, baik di rumah maupun di luar rumah sampai peringatan 100 hari meninggalnya keluarga mereka.


4. Makanan. Saat datang ke Kajang, tak lengkap rasanya jika tak mencoba salah satu kue ciri khas orang di sini. Kue yang memiliki makna yang sakral bagi masyarakat Kajang, yakni "Dumpi Eja" atau kue merah. Kue yang terbuat dari tepung beras yang dicampur dengan gula aren dan taburan wijen, memiliki tekstur yang kenyal dan rasa yang didominasi oleh gula aren ini, selalu disajikan dan tidak pernah absen saat acara adat, pesta pernikahan, kematian dan beberapa acara lainnya.

5. Kesenian. Selain adat dan istiadat, suku Kajang juga memiliki beberapa kesenian seperti tari pa'bitte passapu, tari ini biasanya ditampilkan saat penyambutan tamu. Juga terdapat seni musik, seperti Basing-basing yang diiringi dengan syair berisi pesan-pesan tentang kehidupan.

Di atas hanya sepelintir kecil keunikan dari suku Kajang. Jika berkunjung ke Bulukumba, akan terasa sia-sia jika tidak datang ke kawasan adat Amma Toa, puaskan rasa penasaran dengan berkunjung secara langsung. Selain mendapatkan pengalaman, kita juga akan mendapatkan pelajaran dan bisa menambah ilmu tentunya.

Jembatan Gantung di Desaku

Oleh: Puspita Anggraeni



Terletak di Desa Bontolempang, Kec. Bontolempang, Kab. Gowa. Dibangun oleh para petani di desa itu. Jembatannya sederhana hanya terbuat dari benteng cor, dengan kawat besar yang melintang dan beralaskan papan-papan kecil namun kuat. Di bawah jembatan terdapat sungai tempat sumber kehidupan masyarakat di daerah tersebut. Jangan tanyakan bagaimana indahnya pemandangan di sana. Jelas indah

karena letaknya di pertengahan sawah-sawah luas yang membentang rapi. Tujuan dibangunnya jembatan tersebut untuk mempermudah para petani melakukan aktivitasnya tanpa menyeberangi sungai dengan modal keberanian. Apalagi jika hujan deras, pasti kondisi air naik.

Ketika hari libur, terkadang banyak orang yang menghabiskan waktu liburnya di sungai tempat jembatan gantung berada. Tidak lupa pula untuk mengabadikan momen yang membahagiakan tersebut. Tidak sedikit orang dari desa lain datang berkunjung ke tempat tersebut hanya untuk sekadar berfoto-foto, mandi-mandi, makan-makan dan lain-lain.

Tempat ini juga bisa menjadi penghibur jika kita sedang sedih. Apalagi sedang ada masalah pekerjaan, masalah kuliah dan masalah lainnya, sangat disarankan untuk datang ke tempat ini menghilangkan sedikit beban pikiran yang telah lama merasuki jiwa, hati serta raga.

Selain itu, air di sungainya juga sangat dingin tapi sejuk. Adapun waktu yang tepat ketika akan datang

berkunjung, yaitu pagi sekitar pukul 08.00 Wita dan sorenya pukul 03.30 Wita tentunya dengan cuaca yang mendukung. Jika kalian bertanya, apakah ada biaya masuknya? Jawabannya adalah tidak karena jembatan tersebut untuk umum, bebas. Asal jaga kebersihan ya tidak boleh mengotori sungai.

Balla Lompoa

Oleh: Siti Amalya Achmad



Balla Lompoa adalah salah satu tempat yang bagus untuk dikunjungi masyarakat diluar daerah Makassar dan terkhusus masyarakat “Makassar”. Balla Lompoa merupakan rekonstruksi dari istana ‘Kerajaan Gowa’ yang didirikan pada masa “Pemerintahan Kerajaan Gowa”. ke-31, Mangngi-mangngi Daeng Matutu, pada tahun 1936.

Dalam bahasa makassar, Balla Lompoa berarti rumah besar atau rumah kebesaran. Balla Lompoa yang berlokasi di jalan Sultan Hasanuddin No. 48, Sungguminasa, Somba Opu, Kabupaten Gowa, Sulawesi

Selatan. Museum Balla Lompoa adalah museum tempat barang pusaka, koleksi barang-barang berharga yang tidak hanya bernilai tinggi karena nilai sejarahnya, dekorasi pernikahan, peninggalan zaman dulu yang disimpan, dijaga dan dirawat baik-baik di dalam ruangan.

Bangunan terdiri dari dua bagian, yaitu ruang utama seluas 60 x 40 meter yang di dalamnya terdapat kamar pribadi raja, tempat penyimpanan benda-benda bersejarah, bilik kerajaan dengan luas masing-masing bilik berukuran 6 x 5 meter, dan ruang teras (ruang penerima tamu) seluas 40 x 4,5 meter. Bangunan ini banyak dilengkapi jendela yang merupakan ciri khas rumah Bugis dengan ukuran masing-masing jendela adalah 0,5 x 0,5 meter. Museum ini merupakan tempat penyimpanan koleksi benda-benda “Kerajaan Gowa”.

Istana Kerajaan Gowa yang didirikan oleh pemerintahan Raja Gowa ke-31 pada tahun 1936. Arsitektur bangunan ini berbentuk rumah khas orang Bugis, yaitu rumah panggung yang terbuat dari kayu ulin atau kayu

besi. Museum dibangun di atas lahan seluas satu hektar yang dibatasi oleh pagar tembok yang tinggi.

Jika kalian berkunjung kesini, kalian mendapatkan pelajaran tentang benda-benda berharga zaman dulu yang masih dijaga dan dirawat sampai saat ini.

Mangrove Tongke-Tongke Sinjai

Oleh: Husnul Khatimah



Objek wisata hutan Mangrove Tongke-tongke terletak di Dusun Cempae, Desa Tongke-Tongke, Kecamatan Sinjai Timur, Kabupaten Sinjai sekitar 8 km dengan waktu yang diperlukan untuk menempuh jalan sekitaran 18 menit dari pusat Kota Sinjai. Jarak yang ditempuh dari pusat Kota Makassar sekitar ± 220 km, dengan waktu tempuh perjalanan sekitar 4 jam dari Kota Makassar dengan menggunakan kendaraan roda empat. Rute perjalanan yang dilalui terbilang sudah mulus tanpa adanya hambatan, dengan melewati wilayah perumahan

nelayan dan kapal-kapal yang bersandar di sekitaran pesisir pantai yang akan membuat takjub setiap orang yang datang mengunjungi objek wisata tersebut.

Dapat disaksikan hamparan pepohonan bakau yang luasnya ratusan hektare langsung dapat dinikmati keindahannya, dengan melewati jembatan kayu kokoh yang dirakit sedemikian rupa sehingga membentuk lorong-lorong panjang yang terhubung satu dengan yang lainnya. Ketika tiba pada penghujung jembatan, kita akan dimanjakan dengan kesejukan akan terpaan angin laut yang sejuk, serta ketenangan dari air laut di sepanjang pantai.

Objek wisata ini bukan hanya menjadi tempat untuk bersantai ria saja, tetapi disajikan pemandangan fauna dari jarak tertentu. Jenis fauna yang dapat dilihat pun tidak sedikit jumlahnya mulai dari burung belibis, kelelawar, burung bangau, beraneka macam serangga, beraneka macam ikan yang menghiasi perairan di

sepanjang area mangrove, bahkan jenis ular pohon sekalipun.

Satu hal lagi yang tak kalah penting, yaitu objek wisata ini disebut dengan objek wisata yang ramah di kantong. Bagaimana tidak, harga tiket masuk per orang hanya dibutuhkan tidak lebih dari lima ribu rupiah saja, itu juga sudah termasuk biaya parkir untuk kendaraan roda dua. Sedangkan bagi pengguna kendaraan roda empat, harga tiket masuk hanya memerlukan biaya lima ribuan saja. Dengan begitu, kita sudah bisa menikmati kekayaan alam Sinjai yang melimpah ruah tanpa adanya hambatan dan penghalang. Ditambah dengan penduduk asli yang tak kalah ramah dengan para pengunjung, baik itu pengunjung lokal maupun yang berasal dari luar daerah.

Tumbu' Bugis

Oleh: Dytha Anniza Maharani Yusuf



Tumbuk atau Tumbu' merupakan makanan khas Bugis yang menjadi menu wajib di setiap perayaan hari-hari besar, misalnya hari raya Idul Fitri.

Penyebutan **tumbuk** bagi orang Bugis yakni **tumbu'** dengan menghilangkan huruf 'k' di belakang namanya. Resepnya yang sudah menjadi turun temurun, diwarisi dari generasi ke generasi.

Tumbuk terbuat dari beras ketan, baik dari ketan putih maupun ketan hitam. Cara membuatnya tidak begitu sulit, tetapi butuh waktu yang cukup lama. Adapun bahan yang perlu disiapkan yaitu: beras ketan putih/hitam,

santan kelapa, daun pisang, pelepah daun pisang, bambu, tusuk sate, tali rafia, plastik, dan karet.

Membuatnya diawali dari membentuk daun pisang yang sudah tua dengan menggunakan bambu menjadi bentuk seperti silinder sedikit memanjang dan mengikatnya menggunakan tali rafia. Kemudian, bentuk pula daun pisang yang masih muda menjadi lingkaran yang besarnya seperti ujung gelas standar. Setelah itu, bungkus ujung pelepah daun pisang menggunakan plastik dan mengikatnya dengan karet. Selanjutnya, masak beras ketan dicampur dengan santan kelapa hingga setengah matang. Lalu, diamkan nasi ketannya hingga dingin.

Setelah proses tersebut, dilanjutkan dengan membentuk nasi ketannya menjadi bentuk silinder dengan cara: pertama, ambil daun pisang yang sudah dibentuk seperti silinder dan salah satu tangan memegangnya. Kemudian lapiasi dengan daun pisang berbentuk lingkaran. Selanjutnya, masukkan nasi ketan sebanyak dua sendok makan, kemudian dipadatkan menggunakan pelepah daun

pisang dengan cara menumbuk dengan halus agar nasi ketannya benar-benar menyatu. Lalu, dilapisi lagi dengan daun pisang berbentuk lingkaran, kemudian masukkan lagi nasi ketannya. Lakukan berulang kali sampai agak penuh daun pisang berbentuk silindernya. Kemudian, ditutup menggunakan tusuk sate dan diikat kuat dengan tali rafia agar tumbu' tersebut tetap menyatu. Setelah selesai semua dibentuk, kemudian tumbu' dimasukkan ke dalam panci yang berisi air, lalu direbus hingga beberapa jam. Biasanya tumbu' direbus menggunakan api kayu bakar. Jika sudah matang, maka tumbu' siap dihidangkan.

Dikarenakan selama proses pembuatannya yang membentuk silinder dan bundar dengan cara ditumbuk-tumbuk, maka makanan ini diberi nama tumbuk atau tumbu'. Makanan khas Bugis ini juga lebih enak jika dihidangkan dengan opor ayam atau kari ayam.

Lanjukang Island

Oleh: Fachri Fauzi



Salah satu pulau di Makassar yang sangat sedikit orang ketahui mengapa demikian? karena pulau ini adalah salah satu pulau yang jarak tempuhnya sangat jauh, kurang lebih 4 jam dari dermaga yang terkenal di Makassar yaitu dermaga Kayu Bangkoa. Perjalanan ini akan setara dengan perjalanan Makassar ke Bulukumba. Pulau ini juga menjadi pulau favorit bagi anak milenial Makassar. Akan tetapi dengan jarak yang sangat jauh harus bertemu bertatap langsung dengan laut selama 4

jam, jadi ini menjadi sasaran tepat pada anak milenial Makassar.

Wisata ini juga punya banyak keunikan. Pulau ini memiliki menara berwarna putih dan tinggi yang dinamakan mercusuar. Selain memiliki mercusuar, pulau ini juga memiliki banyak keindahan bawa alam dan pasir putih halus seperti gula pasir yang siap dituangkan ke cangkir serbuk teh. Pulau ini juga memiliki penduduk yang tersebar di dua dusun. Pulau tersebut selain memiliki keindahan yang tiada tara, penduduk pulau “Lanjukang” memiliki keturunan yang kerdil-kerdil, sehingga jika wisatawan akan datang pada pagi hari penduduk setempat (Pulau Lanjukang) itu tidak mau tampak secara langsung oleh para wisatawan. Mereka beraktivitas di waktu dini hari sampai matahari akan tenggelam. Dari berbagai pulau yang ada di Makassar kali ini, saya merasa terbayar oleh capeknya kami di kapal yang 4 jam kurang lebih menatap birunya lautan. Dan jangan ketinggalan yah guys.... kamu juga harus berwisata ke Pulau Lanjukang. Indonesia ini

indah, tapi lebih indah jika kau berada di tempat yang
indah.

#Salam-Nusantara

Air Terjun Bantimurung

Oleh: Ismayanti



Air Terjun Bantimurung Maros, salah satu keindahan Indonesia adalah terpancar dari tempat-tempat wisata yang tersebar hampir di tiap daerah. Seperti milik Taman Nasional Bantimurung. Di sana terdapat air terjun yang menjadi objek wisata dengan kesejukan yang bersumber dari Gunung Bulusaraung. Suhu dingin yang menembus kulit para wisatawan seolah menjadi pelengkap berlibur Anda di Bantimurung.

Tidak hanya air terjun yang bisa Anda temukan tetapi suasana alami di sekitar tempat wisata juga sangat menarik. Bahkan tak sedikit yang mengabadikan momen

liburan bersama keluarga besar di air terjun Bantimurung ini. Air yang mengalir juga sangat jernih yang mampu membuat pikiran kita jadi *fresh*, melepas penat dengan liburan merupakan pilihan tepat.

Bagi para pengunjung yang ingin datang, sebelum masuk di kawasan Obyek Wisata Air Terjun Bantimurung ini Anda akan disambut dengan monumen kera sakti dan juga sederetan penjual souvenir khas dari Bantimurung yang berupa kupu-kupu yang diawetkan. Tersedia juga warung dan kedai kopi serta makanan-makanan khas daerah.

Air terjun ini kabarnya dulu ditemukan oleh Karaeng Simbang yang merupakan penguasa Kerajaan Simbang sekitar tahun 1923. Awalnya, pihak penguasa akan memperbesar kerajaan yang berdiri di awal tahun 1700 dengan cara membuat jalan yang membelah hutan. Hanya saja para pekerja tak berani melanjutkan karena mendengar gemuruh suara menakutkan.

Karaeng Simbang akhirnya memerintahkan salah seorang pegawai kerajaan untuk mengecek kondisi tersebut. Akhirnya setelah ditelusuri suara tersebut berasal dari air yang mengalir cukup deras dan berasal dari ketinggian. Akhirnya karaeng melihat langsung air yang mengalir dari atas gunung dan merambah ke batuan cadas. Saking terpana akan pesonanya, ia memberi nama **Benti Merrung** yang artinya adalah air bergemuruh. Dari sinilah nama Bantimurung muncul.

Air terjun Bantimurung memiliki ketinggian sekitar 15 meter yang mana disertai dengan air yang jernih dan sejuk serta adanya arus yang cukup deras. Bahkan tepat di bawah air terjun, ada landasan batu kapur yang bisa digunakan sebagai tempat pemandian. Batuan kapur yang keras ini sudah tertutup lapisan mineral karena terkena aliran air yang berusia ratusan tahun. Sementara di sebelah kiri air terjun, ada dua buah gua yang namanya adalah Gua Mimpi dan Gua Batu.

Songkok Recca

Oleh: Abdi Gunawan



Songkok Bone adalah songkok khas berasal dari wilayah Bone. Nama lain dari songkok khas Bone ini adalah songkok recca dan songkok pamiring ulaweng. Sebutan songkok pamiring merujuk kepada bagian ujung atau sisi bagian bawah songkok yang berhias warna keemasan. Jika berhias benang emas, sebutannya adalah songkok pamiring tetapi bila menggunakan emas asli maka disebut songkok pamiring ulaweng. Sebutan songkok “recca” lebih pada proses pengolahan bahan baku yang digunakan untuk membuat songkok tersebut.

Bahan baku untuk songkok ini terbuat dari pelepah daun lontar yang ditumbuk, yang dalam istilah

Bugis direcca atau ure'cha. Pelepah daun lontar tersebut dipukul-pukul atau direcca-recca hingga tersisa hanya seratnya. Serat yang awalnya berwarna putih ini dalam dua atau tiga jam warnanya akan berubah menjadi kecoklatan. Serat tersebut kemudian direndam didalam lumpur untuk mendapatkan warna hitam. Serat yang dihasilkan ada yang halus dan kasar. Serat-serat inilah yang digunakan untuk membuat songkok recca'. Jika menggunakan serat yang halus, songkok recca' yang dihasilkan adalah yang halus, demikian sebaliknya. Serat-serat tersebut dianyam menggunakan dudukan khusus yang disebut assareng. Assareng ini terbuat dari kayu nangka yang dibentuk menyerupai songkok. Ukurannya assareng tergantung pada songkok yang akan dibuat. Di Kabupaten Bone, songkok recca' banyak diproduksi di Desa Pacing Kecamatan Awangpone.

Menurut sejarah, songkok recca ini digunakan oleh orang Bone ketika terjadi peperangan dengan Tator tahun 1683. Penggunaan songkok ini sebagai tanda khusus

yang membedakan mereka dengan pasukan Tator. Jadi boleh dibilang songkok Bone merupakan salah satu simbol pasukan perang Bone. Pemakaian songkok Bone juga memiliki aturan sendiri. Hal ini berkaitan dengan strata sosial di masa-masa kerajaan Bone. Hanya raja, pembesar dan keluarga bangsawan yang boleh menggunakan songkok berbalut emas. Penggunaan emas pun memiliki aturan yaitu tidak boleh melebihi kadar emas songkok yang digunakan oleh raja.

Seiring dengan perkembangan zaman, aturan-aturan pembeda pemakaian songkok berdasar strata sosial tidak berlaku lagi. Hampir semua lapisan masyarakat bisa menggunakannya, bahkan dijadikan souvenir untuk tamu dari luar. Songkok pamiring yang berhias emas bukan lagi milik para raja atau kaum bangsawan. Namun bagi mereka yang memang memahami dan mengerti filosofinya, mereka tidak akan sembarangan untuk memakainya.

Malino Highlands

Oleh: Siti Raehanah



Berlokasi di Pattapang , Tinggimoncong Kabupaten Gowa,
Sulawesi Selatan

Malino adalah tempat wisata yang berada di daerah puncak yang memberi kesan tersendiri. Mulai dari lokasi strategis, suasana asri dan suhu dingin yang sejuk. Banyaknya tempat wisata di Malino, menarik pengunjung untuk berkunjung ke sana bersama keluarga, teman atau pasangan.

Salah satu wisata yang kerap dikunjungi adalah kebun teh yang menyuguhkan hamparan hijau

sepanjang mata memandang dengan biaya restribusi yang dikenakan adalah Rp50.000 per orang.

Terdapat juga kuda dan panahan yang bisa disewa untuk berswafoto lalu cafe di tengah kebun teh yang menyediakan menu unggulan bernama malino green tea. Minuman teh hijau yang memiliki rasa unik dan khas. Di samping menyeruput the dengan view hamparan hijau tentu bisa menghilangkan kepenatan dan rasa jenuh dari aktivitas di kota.

Taman Purbakala Sumpang Bitu

Oleh: Vina Alfi Fariha



Di Kampung Sumpang Bitu, Kelurahan Balocci, Kecamatan Balocci, Kabupaten Pangkajene Kepulauan, terdapat situs wisata yang bernama “Taman Purbakala Sumpang Bitu”. Taman purbakala ini ditemukan pada tahun 1902 oleh Frist dan Paul Sarassin yang berasal dari Swiss. Di dalam Taman Purbakala Sumpang Bitu ini, terdapat dua buah gua. Gua pertama bernama Gua Sumpang Bitu, dan gua kedua bernama Gua Bulu Sumi. Di dalam gua tersebut, terdapat lukisan pada zaman

purbakala, seperti lukisan telapak tangan dan telapak kaki manusia, lukisan hewan, maupun alat transportasi pada zaman dahulu. Namun, agar kita bisa sampai ke gua tersebut, kita harus menaiki kurang lebih seribu anak tangga. Akan tetapi, kita tidak usah khawatir akan merasa lelah, karena ketika menaiki tangga, kita akan sering berjumpa dengan gazebo-gazebo kecil. Taman Purbakala Sumpang Bitu, merupakan suatu situs wisata yang wajib dikunjungi oleh para wisatawan yang berkunjung ke Kabupaten Pangkajene, khususnya bagi wisatawan pecinta sejarah. Selain itu, Taman Purbakala Sumpang Bitu ini, sering menjadi objek penelitian para pelajar sejarah. Agar bisa masuk ke Taman Purbakala Sumpang Bitu, kita hanya perlu mengeluarkan uang sebesar Rp. 10.000, 00 per orang. Taman Purbakala Sumpang Bitu berjarak 55 kilometer sebelah utara Kota Makassar. Untuk mencapai tempat ini, kita bisa naik kendaraan pribadi, baik itu motor maupun mobil. Selain itu, kita juga bisa menggunakan kendaraan umum seperti pete-pete (angkot) jurusan Pangkajene.

Ketika kita berkunjung ke sana, kita dapat menikmati keindahan alam sambil belajar. Hal tersebut karena di taman purbakala tersebut kita dapat menyewa pemandu untuk menjelaskan kepada kita mengenai tempat itu. Selain unsur sejarahnya yang kental, Taman Purbakala Sumpang Bitu ini juga memiliki pemandangan yang begitu indah dan asri.

Pantai Wisata Sampulungan

Oleh: Nurul Husna



Wisata pantai Galesong adalah salah satu destinasi wisata yang menggabungkan antara pantai dengan kolam renang yang berada di bibir pantai. Wisata ini berada di Sulawesi Selatan, tepatnya terletak di Desa Sampulungan. Kecamatan Galesong Utara, Kabupaten Takalar.

Awalnya kawasan pantai ini tidak banyak dikenal oleh masyarakat luas, namun kemudian pemerintah bekerja sama dengan investor swasta melakukan penataan lingkungan pantai. Kawasan dikembangkan dengan

membangun wisata ini menjadi sebuah tempat wisata terpadu. Wisata kawasan terpadu maksudnya ialah kawasan wisata yang menggabungkan antara konsep hotel resort serta outbound. Di kawasan terpadu ini tersedia hotel, restoran, kolam renang dan aneka wahana permainan di darat maupun di laut.

Ada banyak wahana bermain yang direkomendasikan, seperti banana boat, kereta gantung, skuter dan lain sebagainya. Wahana ini dapat dimainkan bagi semua kalangan. Bahkan, pada wisata ini menyediakan akomodasi buat para pencinta mancing mania. Jadi, mereka yang ingin menghabiskan waktu liburnya dengan memancing, dapat menyewa perahu atau kapal mancing.

Pada wisata pantai Galesong, pengunjung dapat menikmati keindahan dari wisata pantai ini. Salah satunya ialah kolam renang dan pantai yang berada dalam satu tempat. Kolam renang di wisata ini juga dikelilingi oleh

beberapa pondok dan juga patung-patung yang memiliki gaya Eropa klasik.

Salah satu yang menjadi alasan pantai ini selalu ramai yaitu karena tiket masuknya sangat terjangkau dengan berbagai fasilitas yang disediakan dan diberikan secara cuma-cuma kepada wisatawan yang datang. Pantai wisata Galesong ini bisa dibilang tempat yang cocok untuk destinasi wisata keluarga.

Uniknya kawasan ini juga menyediakan hotel untuk menginap para wisatawan. Ada kamar yang beragam mulai dari small room, medium room, hingga family room, dengan arsitektur bergaya Eropa dan ciri khas menarik, dan tentunya fasilitas yang disediakan juga cukup lengkap.

Syurga Kecil di Tana Doang

Oleh: Afdal Anugrah



Tidak akan ada habisnya jika kita berbicara potensi pariwisata dan keindahan negeri ini. Salah satunya terletak di Kepulauan Selayar atau sering dijuluki Tanadoang (tanah tempat berdoa). Keindahan wisata bahari pulau yang berjuluk Tanadoang ini sudah terkenal sampai ke mancanegara. Namun, salah satu pulau di wilayah ini masih ada yang belum terekspos dan masih tabu di kalangan wisatawan. Pulau tersebut adalah Pulau Bahuluang. Pulau Bahuluang terletak di Desa Bahuluang Kecamatan Bontosikuyu.

Pulau Bahuluang menawarkan keindahan pantai dengan pasir putihnya dan pesona Makam Karang serta keindahan bawah laut yang masih terjaga. Makam Karang (Karangan) adalah pulau yang terbentuk oleh patahan karang yang mati dan terbawa arus sungai sehingga membentuk pulau kecil di tengah lautan. Uniknya lagi bentuk pulau ini akan berubah setiap musim. Orang lokal mempercayai bahwa pulau ini dibentuk oleh seekor gurita raksasa penunggu laut Pulau Bahuluang. Di pulau karangan ini kita bisa merasakan sensasi berjalan di atas patahan-patahan karang dan kita juga bisa menikmati keindahan bawah laut pulau ini dengan diving (menyelam) maupun snorkeling. Selain itu kita juga bisa menyaksikan keindahan sunset Kepulauan Selayar. Cocok untuk para wisatawan yang suka keindahan dari matahari tenggelam.

Selain Makam Karang Pulau Bahuluang menawarkan keindahan panorama alam dengan air lautnya yang sangat jernih. Hamparan batu karang disertai

dengan beningnya air laut selalu menggoda pengunjung untuk berenang dan berjemur.

Untuk menuju ke Pulau Bahuluang ini kita harus menggunakan kapal kayu dari Desa Appatanah atau bisa juga naik kapal dari Kampung Turungan Desa Lantibongan. Desa Appatanah terletak kurang lebih 40 KM dari Kota Benteng. Untuk menuju Desa Appatanah kita bisa menggunakan kendaraan bermotor maupun mobil. Dari Desa Appatanah butuh waktu sekitar 40 menit untuk menjangkau pulau yang indah ini. Para wisatawan disarankan untuk membawa makanan sendiri untuk ke pulau ini karena belum ada penjual makanan di sekitaran tempat wisata ini.

Sebelum melakukan perjalanan ke pulau ini sebaiknya terlebih dahulu menghubungi pemilik kapal karena kapal biasanya tidak stand by setiap hari. Satu lagi tips ketika ingin berkunjung ke tempat ini adalah baiknya rombongan agar biaya lebih hemat dan disarankan membawa hammock dan alat alat snorkeling. Selain itu

bisa juga membawa tenda dan peralatan kemah ketika ingin camping di lokasi ini. Yang pastinya tempat indah ini sangat cocok untuk kita kunjungi pada masa liburan nanti.

AYO KE SELAYAR!!!

Kue Saubandang

Oleh: Fitriani Sapitra



Dikatakan sebagai saubandang oleh lidah masyarakat Bantaeng, dikarenakan kue tersebut berbahan dasar singkong yang diparut menggunakan parutan kelapa dengan isian pisang Aceh atau pisang kepok di dalamnya. Kemudian dikukus selama 15-30 menit, dan ditaburi kelapa parut di atasnya untuk menambah cita rasa gurih pada kue. Kue ini juga dapat diberi pewarna makanan sesuai selera agar terlihat lebih cantik dan menarik sehingga orang-orang tertarik untuk mencicipinya.

Kue saubandang biasa kita temui di berbagai jajanan pasar tradisional dan rumah-rumah penduduk kampung pada waktu pagi hari ditemani dengan secangkir kopi panas dan teh panas. Bagaimana tidak? Selain karena bahan-bahan yang diperlukan mudah didapatkan, proses pembuatannya juga simpel tidak memerlukan waktu dan biaya yang banyak. Sehingga jajanan ini dijadikan sebagai makanan pengganjal rasa lapar atau pengganti nasi oleh masyarakat Bantaeng. Itu dikarenakan setiap 100 gramnya pada singkong mengandung 38 karbohidrat, karenanya singkong menjadi sumber energi yang baik bagi yang menjalani aktivitas berat sedangkan pada pisang sendiri kaya akan magnesium dan kalium yang penting bagi tubuh untuk tetap bugar. Serta masih banyak manfaat lainnya pada singkong dan pisang.

Namun, tidak disarankan bagi penderita gangguan pada lambung karena dapat membuat nyeri ulu hati dan mual akibat makan singkong tidak disertai nasi terlebih dahulu. Makanan ini dapat dijadikan sebagai

list makanan yang tentunya sayang jika dilewatkan, apabila berkunjung ke Bantaeng, Sulawesi Selatan.

Taman Prasejarah Leang-Leang

Oleh: Andi Fitri Ramadani



Di Kecamatan Bantimurung, Kabupaten Maros, Sulawesi Selatan, terdapat objek wisata sejarah yang merupakan peninggalan arkeologis yang berharga. Namanya Taman prasejarah Leang-Leang. Leang dalam bahasa lokal berarti gua. Dinamakan demikian sebab banyak sekali gua yang terdapat ditaman ini. Di dalam gua gua tersebut tersimpan lukisan dinding dan perkakas manusia purba.

Di kawasan Leang-Leang yang memiliki ratusan gua serta sejumlah lukisan dan peninggalan manusia

prasejarah yang menghuni gua tersebut pada tahun 5.000 SM.

Lukisan yang terdapat di gua Pettae berupa gambar telapak tangan, satu gambar babi rusa sedang loncat dengan anak panah di bagian dada. Sementara di mulut gua yang tingginya mencapai 8 meter dengan lebar 12 meter. Terdapat alat serpih bilah, serta kerang. Untuk mencapai gua ini ada 26 anak tangga yang harus ditapaki oleh wisatawan.

Gua Petta Kere yang lokasinya sekitar 300 meter dari Gua Pettae, memiliki semacam teras selebar 2 meter. Di gua ini juga ditemukan dua gambar babi rusa, 27 gambar telapak tangan, alat serpih bilah, dan mata panah. Gua ini diperkirakan ada sejak sekitar 8.000- 3000 SM.

Lukisan prasejarah tersebut menceritakan kehidupan sosial, seperti aktivitas harian dan sistem kepercayaan yang dianut saat itu. Sementara gambar telapak tangan diperkirakan sebagai cap tangan milik salah seorang anggota suku ritual potong jari. Ritual itu

dilakukan sebagai tanda **sure-sure** atas kematian orang terdekatnya.

Untuk mencapai tempat wisata ini, kita bisa berkendara dari pusat Kota Makassar melalui jalan Tol Reformasi, lalu ke arah Maros melalui jalan Tol Ir. A Sutami. Dari sana, tinggal mengikuti papan petunjuk ke arah Bantimurung.

Pulau Samalona

Oleh: Siti Nurfaizah



Salah satu destinasi wisata yang terbaik di Sulawesi Selatan ialah Pulau Samalona. Pulau Samalona adalah pulau kecil yang indah di dekat Makassar. Luas keseluruhan kira-kira pulau ini hanya sekitar 2,34 hektar. Untuk menuju Pulau Samalona, harus menempuh jarak sekitar 2 km dengan menggunakan jasa sewa perahu nelayan (perahu dengan mesin tempel) dapat ditempuh dalam 30 menit dari dermaga di depan Benteng fort Rotterdam menggunakan speedboat atau kapal mesin berkapasitas 5-10 orang. Harga sewa perahu Samalona

berkisar Rp 500 ribu- Rp 700 ribu untuk pulang pergi. Akan lebih murah jika pengunjung pandai menawar harga.

Ketika mendekati area pulau, pengunjung akan disambut dengan hamparan pesisir pasir putih, terumbu karang yang indah, laut biru, dan tentunya objek pemandangan yang cantik. Luar biasanya dari kejauhan, pulau ini terlihat unik dengan bentuk nyaris bundar, serta banyaknya pepohonan yang tumbuh sehingga tampak begitu asri. Karena kondisi alam pulau yang ditumbuhi berbagai macam pohon tinggi dan rindang seperti kelapa, ketapang kalumpang, dan jenis pohon lainnya yang berdaun lebat, para pengunjung dapat dengan mudah mendirikan hammock atau menggelar alas duduk. Ada banyak hal seru yang bisa dilakukan di pulau ini, seperti berenang di laut maupun bermain di pinggir pantai. Dijamin aman karena ombaknya cukup tenang.

Jika ingin melihat keindahan bawah laut, juga tersedia jasa sewa alat- alat diving dan snorkeling lengkap

dengan pemandu jika diinginkan. Fasilitas di pulau ini tergolong lengkap dibandingkan pulau-pulau wisata di sekitar Makassar. Pemandangan bawah laut Pulau Samalona terkenal hingga penjuru dunia. Tidak heran jika setiap hari selalu ada wisatawan baik lokal maupun asing yang menyempatkan diri untuk datang ke pulau ini.

Camme Burak

Oleh: Fatimah Az-Zahrah



Camme burak merupakan kuliner khas masyarakat massenrempulu (julukan Kabupaten Enrekang). Masyarakat Kabupaten Enrekang biasanya menyebut sayur dengan sebutan camme dan burak yang artinya batang pisang muda.

Camme burak berbahan dasar batang pisang kepok atau pisang batu muda, yang dikupas kulit luarnya hingga ditemukan intinya yang berwarna putih. Setelah itu, diiris tipis dan diberi sedikit garam, kemudian diremas hingga empuk. Sebelum dimasak, batang pisang tadi dicampurkan dengan rempah-rempah yakni bawang

merah, bawang putih, merica, serai dan lengkuas. Dan tak lupa pula ditambahkan kelapa yang telah disangrai dan ditumbuk hingga mengeluarkan minyak.

Dalam memasak *camme burak*, bisa juga dengan menambahkan potongan ayam kampung atau ayam potong rebus. Selain ayam, kita dapat pula menambahkan daging kambing, daging sapi, bahkan siput sawah.

Camme burak biasa dihidangkan sebagai santapan sehari-hari bagi warga lokal. Selain dijadikan sebagai lauk sehari-hari, kuliner khas satu ini juga dihidangkan hampir di setiap acara seperti pernikahan, syukuran, hari raya, bahkan saat situasi berduka.

Dangke Keju Khas Enrekang

Oleh: Khalifah



K keju dangke merupakan makanan tradisional asli dari Kabupaten Enrekang, Sulawesi Selatan. Masyarakat Enrekang menjadikan makanan ini sebagai lauk untuk pendamping nasi. Keju ini sudah pada sejak zaman Belanda pada tahun 1900-an, nama dangke sendiri diambil dari bahasa Belanda 'Dankjewel' yang artinya dalam bahasa Indonesia 'terima kasih'. Semua bermula saat seorang Belanda bertemu dengan peternak di Enrekang. Peternak tersebut memberikan keju ini pada seorang Belanda. Ucapan Dankejewel yang dimaksudkan sebagai ucapan terima kasih, didengar sebagai “Dangke”

oleh peternak pribumi. Semenjak itu, keju ini bernama Dangke.

Proses pembuatan keju dangke pun terbilang masih sederhana, yakni dengan cara memanaskan susu kerbau ataupun susu sapi. Yang unik dari pembuatannya, yaitu dengan memerah susu sapi sekitar 2 liter kemudian disaring dan dipindahkan ke panci. Setelah itu, susu sapi yang telah disaring dididihkan. Selama masa pendidihan, susu sapi dicampur dengan enzim proteas dan garam. Apabila susu sapi sudah berubah menjadi padat, antara air dan susu padat dipisahkan kemudian ditaruh ke wadah yang berbentuk segitiga. Masyarakat biasa menggunakan tempurung kelapa. Setelah berbentuk menjadi segitiga, adonan dibungkus dengan daun pisang dan siap untuk dipasarkan/dihidangkan. Karena semua bahannya alami, maka tidak sedikit juga yang menyebutnya sebagai keju alami.

Keju dangke memiliki tekstur yang padat dan empuk, mirip dengan tahu. Namun jika dibandingkan

dengan tahu keju dangke bertekstur lebih padat. Rasanya pun juga gurih, tak kalah dengan keju yang lainnya. Selain rasanya yang lezat, keju dangke ini juga memiliki kandungan kalsium yang tinggi.

Masyarakat Kabupaten Enrekang umumnya mengonsumsi dangke sebagai lauk pendamping nasi sehari-hari dan sebagai pangan selingan yang disantap dengan mencampurkan dangke dengan gula aren atau sambal jeruk nipis. Berdasarkan jumlah air yang terkandung, dangke termasuk golongan keju lunak dengan presentase kadar air mencapai 45,75%, berwarna putih dan bertekstur elastis.

Dangke merupakan salah satu makanan yang unik sehingga menjadi makanan yang disukai wisatawan. Dangke menjadi makanan favorit wisatawan, sehingga apabila dikembangkan bisa menjadikan Kabupaten Enrekang dikenal sampai mancanegara. Terbukti dari beberapa wisatawan yang awalnya hanya mengenal dangke tetapi tidak mengenal daerahnya.

Tana Luwu

Oleh: Inas Andi Amira



Perkenalkan nama saya Inas Andi Amira, saya berasal dari kota Belopa, Ibukota Kabupaten Luwu. Saya akan sedikit bercerita mengenai tanah kelahiran saya. Sepanjang saya hidup, saya sedikit mengetahui sejarah tentang daerah saya sendiri. Seingat yang saya baca dan saya dengar, jadi dahulu Tana Luwu termasuk bagian dari Kerajaan Luwu atau “Kedatuan Luwu” dengan Pusat pemerintahan di kota Palopo wilayahnya meliputi Kota Palopo sebagai pusat pemerintahan dan perdagangan,

wilayah Luwu, Luwu Utara, Luwu Timur, Kolaka (sekarang Sulawesi Tenggara), Morowali, Poso (Sulawesi Tengah) dan bahkan Toraja termasuk wilayah Luwu pada zaman itu. Tapi dengan wilayah yang seluas itu, akhirnya terjadilah pemekaran wilayah. Mereka masing-masing memekarkan diri dan mendirikan pemerintahannya sendiri.

Setiap peradaban pasti memiliki sejarah meliputi orang-orang, pemerintahan, kuliner, bangunan, sistem politik, budaya, dan masih banyak lagi. Segala hal tersebut merupakan warisan berharga bagi generasi yang akan datang dan merupakan bagian dari kultur kehidupan manusia, karena bisa dikatakan segala sesuatu yang ada sekarang adalah bagian dari sejarah itu sendiri. Sama halnya dengan tanah kelahiran saya, Tana Luwu juga memiliki sejarah yang cukup panjang sampai pada akhirnya terbentuk wilayah Luwu yang sekarang.

Tana Luwu sendiri terkenal dengan ciri khas makanannya yaitu kapurung, pisang ijo, kue-kue tradisional seperti lany-lanya, doko-doko, janda-janda dan

masih banyak lagi. Terkadang kita menemukan di kota besar seperti Makassar, warung makan ataupun tempat makan yang menjual makanan khas dari daerah kami dengan nama warung “Makanan Khas Palopo”. Iya, identik dengan Kata Palopo karena berasal dari sejarah yang dulu Kota Palopo adalah pusat pemerintahan.

Saya mendapatkan pengalaman yang cukup unik ketika orang-orang bertanya dari manakah saya berasal, saya selalu menjawab saya adalah orang Palopo, hal ini tidak salah karena pada dasarnya kami memang adalah orang Palopo hanya saja tidak benar-benar lahir di Kota Palopo. Terkadang ketika kita tinggal di kota besar dalam hal ini Kota Makassar di mana tempat saya mengenyam pendidikan sejak SMP hingga kuliah, orang-orang menanyakan asal kami, maka kebanyakan dari kami (orang Luwu) akan menjawab kami berasal dari Palopo walaupun kami tidak tinggal di Kota Palopo melainkan dari Luwu, apakah itu Luwu Timur, maupun Utara. Karena orang-orang hanya mengenal Kota Palopo. Tapi, sebagai

kawula muda, kaum intelek, sudah seharusnya kami memperkenalkan daerah kami agar terkenal bagi orang yang tidak tahu tentang asal daerah kami, dengan tulisan ini juga saya mengenalkan tanah kelahiran saya kepada para pembaca.

Mengutip dari JurnalPalopo.com yang ditulis oleh Zulham Hafid, kuliner adalah produk kebudayaan. Merepresentasikan selera, kreasi dan karya sebuah peradaban. Ia bisa jadi sama dengan bangunan, rumah, atau candi-candi. Sama posisinya dengan lagu-lagu dan tari-tarian. Lahir dari rasa, dan perasaan. Ia seperti sebuah seni. Kuliner tradisional merepresentasikan pengalaman lidah dalam mencicipi rasa. Merepresentasikan karakter manusia, dan merepresentasikan keanekaragaman sumber daya alam sebuah daerah.

Seperti di daerah lain, kuliner-kuliner ini selalu didukung oleh limpahan komoditas lokal yang tumbuh subur di sepanjang Tana Luwu, seperti tepung sagu, gula aren, pohon kelapa dan buah pisang. Sumber daya alam

yang besar ini memantik kreatifitas leluhur kita mengolah aneka bahan tersebut menjadi panganan bercita rasa tinggi. Sampai dengan zaman milenial hari ini, kue-kue ini masih terus abadi dan selalu dicari. Mengapa demikian? Itu karena sebagian besar lidah kita masih kuat sekali dengan romantisme.

Selain tari-tarian, musik tradisional, dan aneka macam ritual, Tana Luwu juga mewariskan budaya kuliner yang beragam. Konon, Palopo itu adalah kuliner. Ketan putih yang dicocol kuah gula aren bersantan, gurih, dan manis. Gula aren yang manis simbol kesejahteraan dan kebahagiaan lahir batin, sedangkan santan yang gurih adalah simbol kehidupan yang memberi manfaat dan bermakna kehormatan.

Tana Luwu banyak mewariskan kuliner berbahan dasar sagu. Kapurung, sinole, lanyu, bagea, baruasa, dan lain-lain. Semua itu karena limpahan pohon sagu kita sejak dahulu kala. Catatan Gubernur Celebes tahun 1888 menuliskan Pelabuhan Palopo mengekspor 15.000 pikul

sagu ke Singapura dan daerah lain di nusantara. Siapa sangka, lanya-lanya dan sinole juga menjadi saksi perjuangan manusia-manusia Luwu. Andi Djemma beserta kerabat istana yang gerilya hingga ke Benteng Batuputih, Kolaka, menjadikan panganan ini sebagai logistik andalan. Sedangkan balla-balla menjadi pengganjal perut bagi gerombolan pasukan DI/TII di bawah pimpinan Kahar Muzakkar. Kisah 3 jenis makanan ini dapat kita baca di Novel Jatuhnya Benteng Batuputih & Novel Kota Palopo yang Terbakar. Dua-duanya karya Mustari Yusuf.

Kuliner adalah sebuah proses seni. Terdapat unit khusus terkait urusan dapur dan layanan rumah tangga di istana. Namanya Anreguru Pampawaepu. Jamuan makan istana yang disebut matoana, penuh dengan ritus budaya. Di dalamnya ada lakka (bosara besar) yang diantar oleh anadara. Juga biasanya ada suguhan pajjaga. Prosesi makan-makan ala istana ini penuh makna. Sopan santun dan keadaban. Seperti table manner yang diajarkan di kelas-kelas sekolah pariwisata. Riwayat kuliner Luwu

memang bukan semata-mata perihal tentang mengenyangkan, tapi juga tentang kenangan.

Selain keunikan makanan, tentu saja pemandangan alam juga tidak kalah indah. Bisa dibilang setiap daerah di Indonesia punya khasnya masing-masing. Itulah mengapa sebenarnya kita harus bersyukur terlahir sebagai orang Indonesia. Karena bukan hal tabu lagi kalau Indonesia adalah negara yang kaya yang punya segalanya. Hanya saja sistem pengolahannya dan pemanfaatan sumber daya itu yang masih kurang bijak sehingga terkadang merugikan masyarakat itu sendiri. Sebagai *Agent of Change*, maka merupakan tanggung jawab bersama kedepannya untuk membuat negeri kita tercinta lebih makmur, aman, dan damai, tak lupa juga untuk menghapuskan korupsi yang sangat merugikan negara.

Tidak berpanjang kata lagi, saya pribadi mohon maaf apabila ada salah kata, hal tersebut merupakan ketidaksengajaan. Terima kasih.

Kababa' dan Pupu' Pambusuang

Oleh : Nur Inayah Ilham



Pambusuang merupakan salah satu desa yang berada di Kecamatan Balanipa Kabupaten Polewali Mandar Provinsi Sulawesi Barat. Desa ini terkenal dengan beberapa hal, di antaranya: sebagai salah satu pusat kebudayaan Mandar, penghasil Panrita (ulama dan cendekiawan muslim di Tana Mandar), dan tempat lahirnya para inspirator ulung di bidangnya. Baru-baru ini Pambusuang terkenal dengan masyarakat pecinta bola, karena setiap Piala Dunia dan Piala Eropa warga kami antusias

menyambutnya. Salah satu desa kawasan pesisir terbesar di Kecamatan Balanipa adalah Desa Pambusuang. Terkenalnya Desa Pambusuang sebagai salah satu desa kawasan pesisir tepatnya di Teluk Mandar, ditandai dengan mayoritas penduduk desa berprofesi sebagai nelayan berdasarkan data tahun 2012, yaitu dari 2074 jiwa total jumlah penduduk Desa Pambusuang ada sebanyak 772 jiwa yang berprofesi sebagai nelayan, dan merupakan presentasi terbesar jenis pekerjaan sebesar 37,22%.

Karena Pambusuang memiliki mayoritas masyarakat berprofesi sebagai nelayan, maka tidak heran wanita masyarakat Pambusuang sudah terbiasa dan pandai membuat makanan yang berbahan dasar ikan. Masakan yang dikenal enak dari Pambusuang seperti bau peapi, jabu-jabu', pupu' dan kabab'. Pupu' dan kababa' merupakan makan istimewa bagi masyarakat Pambusuang. Keduanya tidak bisa dipisahkan dimana ada kababa' disitu ada pupu' dan akan kita jumpai pada saat acara-acara resmi, seperti acara pernikahan dan aqiqah.

Membuat kababa' dan pupu' melibatkan beberapa perempuan setempat yang memegang alu untuk menghaluskan ikan dan mencampurnya dengan bumbu. Mereka akan datang ke rumah para pemilik kenduri dan acara, lalu dengan menggunakan sejumlah alu dan lumpang berukuran besar menghaluskan bahan kababa' dan pupu' dengan membuat irama pukulan; sementara para kaum ibu dan para gadis menyiapkan bahan makanan untuk kenduri. Dari dulu sampai sekarang masyarakat pambusuang melakukan persiapan acara dilakukan jauh hari sebelum hari pelaksanaan, dan bahan makanan diolah sendiri dengan bantuan tetangga dan warga kampung

Kababa' dan pupu' makanan yang terbuat dari bahan dasar ikan , cukup digemari oleh masyarakat suku Mandar. Cara pengolahan makanan ini dengan cara digoreng. Makanan sejenis perkedel ini dibuat dari ikan cakalang. Cara pembuatannya terlebih dahulu ikan cakalang dikukus kemudian dibuang tulangnya lalu

ditumbuk hingga halus. Daging ditumbuk selama 30 menit bersamaan dengan bahan lainnya yakni serai, lengkuas, garam, bawang merah, merica, cabai merah, dan jeruk nipis. Kababa' dan pupu' memiliki bahan dasar dan bumbu rempah yang sama, tetapi pada saat pembentukannya berbeda. Kababa memiliki bentuk bulat lonjong seperti telur yang kecil sedangkan pupu' berbentuk segitiga sama sisi. Setelah berbentuk baru digoreng. Tahap selanjutnya adalah penggorengan Besar api yang diperlukan cukup kecil saja, supaya kababa' dan pupu' dapat matang merata hingga ke dalam. Bila kulit luar sudah berwarna coklat, pupu sudah matang, namun jika kulit luar masih putih, daging bagian dalam belum matang. Pupu' setelah digoreng sudah dapat disajikan sedangkan kababa' masih perlu dicampur dengan bumbu tumisannya.

Kababa' dan pupu' yang masih hangat menebar aroma harum rempah-rempah dan gurih ikan cakalang. Menggigit kababa' dan pupu tidak perlu usaha keras

karena makanan berbentuk perkedel ini sangat empuk. Kulit pupu yang kering terasa renyah di antara kelembutan daging cakalang. Gurih daging ikan bertambah lengkap dengan rempah-rempah yang ditumbuk halus. Pupu dan kababa' biasa disantap dengan buras, ketupat, atau songko ubi.

Pantai Tope Jawa

Oleh: Siti Humairah



Pantai Topejawa adalah destinasi wisata yang paling diincar oleh masyarakat, terutama bagi yang hendak berekreasi bersama keluarga. Destinasi ini terbilang cukup baru karena secara resmi dibuka 3 tahun yang lalu, yakni pada akhir tahun 2017. Meski demikian, sejak awal dibuka hingga sekarang, Pantai cantik di Takalar selalu menjadi destinasi favorit untuk melepas penat.

Pantai Topejawa Takalar berada di Provinsi Sulawesi Selatan. Luas wilayah pantai ini berkisar 3 hektare. Sementara itu, khusus untuk parkirannya memiliki luas 1

hektare. Oleh karena itu, para pengunjung Pantai ini dapat dengan leluasa bermain.

Di tempat ini, Anda dapat menikmati rekreasi yang berkualitas dan membuat suasana rekreasi menjadi lebih nyaman. Wahana yang disediakan juga sangat menarik, sehingga tidak akan menimbulkan rasa bosan.

Aspek penting yang harus dipertimbangkan sebelum melakukan perjalanan rekreasi bersama keluarga adalah fasilitas yang memadai. Di Pantai Topejawa, Anda tidak usah risau dengan keterbatasan fasilitas yang disediakan oleh pengelola. Pengelola pantai ini telah mempersiapkan itu semua dengan baik agar kebutuhan Anda terpenuhi.

Jika Anda datang bersama rombongan dengan menggunakan kendaraan mini bus, bus, maupun mobil pribadi, Anda tidak perlu khawatir tidak mendapat tempat yang cukup untuk parkir. Pasalnya, pengelola Pantai Topejawa Takalar telah menyediakan lahan parkir yang sangat luas, yakni seluas 1 hektare.

Selanjutnya, jika Anda datang dari luar Takalar dan membutuhkan waktu lebih dari satu hari rekreasi di pantai ini, maka Anda juga dapat memanfaatkan tempat beristirahat yang tersedia. Dengan begitu, Anda dan keluarga akan merasa semakin nyaman berada di pantai ini karena tidak diburu oleh waktu.

Kemudian, tempat beribadah bagi umat Muslim juga tersedia di kawasan Pantai Topejawa. Oleh sebab itu, para pengunjung dapat tetap menikmati momen rekreasi di wisata bahari terbaik di Takalar dengan tenteram karena dapat menjangkau mushala dengan mudah.

Urusan perut juga tidak boleh luput. Di Pantai Topejawa Takalar juga tersedia restoran yang menyajikan berbagai menu, terutama menu seafood. Keberadaan restoran ini sangat mempermudah para pengunjung yang hendak mengisi perutnya setelah lelah menjajaki wahana bermain di pantai ini.

Fasilitas yang memadai tentu akan sangat diminati oleh para pengunjung. Dengan fasilitas yang

memadai dan meng-cover seluruh kebutuhan akan lebih mengefektifkan waktu. Dengan demikian, waktu rekreasi bersama keluarga tidak akan tersita oleh perjalanan wara-wiri hanya sekedar untuk memenuhi kebutuhan tersebut.

Selain fasilitas utama yang lengkap, Anda juga bisa mendapatkan fasilitas pendukung lainnya yang sudah tersedia di Pantai unggulan Takalar. Fasilitas-fasilitas tersebut tentu saja dapat Anda peroleh dengan biaya sewa yang tidak sampai membuat kantung jebol.

Salah satu fasilitas pendukung yang menarik adalah tersedianya gazebo yang berderet di sepanjang pantai. Anda bisa memanfaatkan gazebo ini untuk merasai keindahan Pantai Topejawa Takalar. Gazebo ini juga dapat menjadi tempat yang sangat nyaman untuk menunggu anak-anak yang tengah asyik menjajal wahana bermain yang tersedia.

Waktu yang direkomendasikan untuk menikmati keindahan Pantai Topejawa Takalar adalah pada pagi dan sore hari. Ketika pagi, Anda akan dimanjakan dengan

keindahan matahari terbit. Sementara itu, pada sore hari binar kuning kemasam yang jatuh ke permukaan laut tatkala senja menambah keindahan pantai hingga berkali lipat.

Fasilitas pendukung lainnya yang bisa Anda gunakan adalah perahu. Perahu ini adalah perahu tradisional yang bernama Balolang. Anda bisa menyewa perahu ini untuk berlayar mengitari pesona Pantai Topejawa Takalar yang luar biasa. Di Balolang ini, Anda bisa merasakan angin sepoi-sepoi yang menyejukkan.

Selain bisa menikmati keindahan Pantai Topejawa Takalar, Anda juga bisa memanfaatkan fasilitas pendukung lainnya, yaitu Aula. Aula ini berkapasitas 1.000 orang, sehingga sangat cocok dijadikan sebagai tempat pertemuan. Anda bisa menggunakan aula ini sebagai tempat pertemuan bersama keluarga besar, kolega atau bahkan kerabat dekat.

Meskipun Pantai Topejawa tidak terletak di pusat kota, Anda tetap bisa menempuh Pantai ini dengan

berbagai moda transportasi. Anda bisa menggunakan kendaraan beroda dua, empat, bahkan kendaraan yang berkapasitas orang banyak.

Apabila Anda berangkat dari Kota Makassar Anda akan memakan jarak sejauh 53 km. Namun, jika titik keberangkatan Anda di Kota Takalar, Anda cukup memakan jarak 14 km. Oleh sebab pantai ini berada di daerah pesisir, maka tentu saja perjalanan yang ditempuh cukup menghabiskan waktu.

Ada beberapa opsi yang bisa Anda pilih untuk bisa sampai ke Pantai Topejawa Takalar, di antaranya dengan memanfaatkan teknologi google maps atau Anda bisa mengikuti papan petunjuk arah yang tertera di sepanjang jalan. Hal tersebut akan jauh lebih memudahkan Anda untuk segera tiba di pantai ini.

Jarak yang ditempuh untuk tiba ke lokasi pantai memang tidaklah sebentar. Akan tetapi, ketika Anda sampai di sana, Anda akan merasakan ketakjuban yang luar biasa terhadap keindahan Pantai Topejawa Takalar.

Lelah dan letih selama perjalanan akan terlunasi oleh keindahan dan serunya wahana yang terdapat di pantai ini.

Harga tiket masuk Pantai Topejawa ramah di kantong, dengan banyaknya fasilitas yang ditawarkan dan wahana-wahana yang begitu menarik Anda hanya cukup mengeluarkan biaya yang tidak sampai membuat kantong kering. Harga yang ditawarkan juga relatif bersahabat. Oleh karena itu, Anda dapat membawa keluarga berekreasi di pantai ini tanpa khawatir kantong Anda jebol.

Adapun terdapat perbedaan harga antara ketika hari biasa dan pada saat akhir pekan atau hari libur. Anak-anak hanya dikenai biaya sebesar Rp. 20.000 dan orang dewasa sebesar Rp35.000. Harga tersebut berlaku untuk hari Senin sampai Jumat.

Sementara itu, pada akhir pekan atau hari libur, anak-anak akan dikenai biaya sebesar Rp25.000 dan orang dewasa sebesar Rp50.000. Harga tersebut tentu menyesuaikan dengan antusias pengunjung yang datang

ke Pantai Topejawa Takalar. Memang, pada akhir pekan atau hari libur pengunjung yang datang ke pantai ini akan bertambah jauh lebih banyak.

Apabila Anda dan keluarga berencana berekreasi ke Pantai Topejawa Takalar pada hari libur, maka harus mempersiapkan diri dengan harga tiket yang sedikit lebih tinggi daripada hari-hari biasanya. Meski begitu, fasilitas dan pelayanan yang diberikan tidak mengalami perbedaan. Anda akan tetap dilayani secara profesional kapan pun Anda datang.

Selain berbagai fasilitas menarik di Pantai Topejawa Takalar, tersedia pula berbagai macam wahana bermain air yang bisa Anda jajal. Hal tersebut tentu saja memberikan nilai lebih terhadap pantai ini karena ketersediaan wahana bermain yang sangat menyenangkan akan memantik minat para pengunjung untuk datang ke pantai ini.

Wahana utama yang tersedia tentu saja tempat untuk berenang. Tersedia dua tempat untuk berenang,

yakni kolam renang utama dan pantai. Kolam renang utama di Pantai Topejawa Takalar adalah tiga buah kolam renang yang didesain dengan sangat unik dan menarik.

Tiga kolam renang tersebut diperuntukkan bagi laki-laki dewasa, perempuan dewasa, dan kolam renang khusus anak-anak. Oleh karena itu, bagi Anda para orang tua yang memboyong anaknya berekreasi ke Pantai Topejawa Takalar tidak perlu merasa khawatir karena anak-anak Anda mendapat tempat yang aman karena didesain sesuai kebutuhan anak-anak.

Di samping itu, Anda juga dapat bermain air dan bersenang-senang di bagian pantainya. Anda akan mendapatkan definisi mantai yang sesungguhnya. Keindahan Pantai Topejawa Takalar terasa lengkap dengan pasir putih yang menghiasi sekeliling pantai. Jika cuaca sedang bagus, maka Anda akan menikmati keindahan langit biru yang menakjubkan.

Namun, perlu selalu diingat bahwa Anda harus tetap berhati-hati jika berada di area pantai ini. Anda

harus memastikan bahwa cuaca sedang baik, sehingga kondisi air laut relatif aman. Sebagai orang tua, Anda juga harus selalu mengawasi sang buah hati dan tidak boleh lepas dari pendampingan.

Selama ini, Kota Makassar terkenal dengan Pantai Losari. Padahal, ternyata ada pantai lain yang tak kalah menarik untuk dikunjungi, yaitu Pantai Topejawa Takalar. Walaupun masih terbilang cukup baru, Pantai Topejawa sejauh ini sangat diminati oleh keluarga yang hendak berekreasi.

Pantai Topejawa Takalar menjadi destinasi menarik untuk dikunjungi bersama keluarga karena sejumlah fasilitas yang ditawarkan sangat lengkap. Hal ini menjadi poin penting karena waktu yang digunakan lebih efektif dan biaya yang dikeluarkan tidak sampai menguras kantong. Selain itu, wahana bermain air yang disediakan juga dapat meningkatkan kebahagiaan.

Demikian informasi penting yang harus dicermati tentang Pantai Topejawa Takalar. Pantai dengan

pesona yang menakjubkan ditambah dengan fasilitas super lengkap ini telah sukses menarik perhatian para pengunjung.

Daging Kuda Kuliner Khas Jeneponto

Oleh: Agustina Rahayu

Kabupaten Jeneponto dengan julukan “Butta Turatea” ini berjarak sekitar 2 jam dari Kota Makassar. Kabupaten ini memiliki populasi kuda terbesar di Sulawesi Selatan. Daging kuda merupakan makanan favorit di setiap acara pesta dan usaha kuliner Kabupaten Jeneponto, Sulawesi Selatan.

Sebagian besar warga lokal Jeneponto memelihara kuda untuk ditenak, ajang pacuan kuda tradisional, sebagai moda transportasi, ataupun membantu bekerja di kebun. Selain itu, masyarakat juga memiliki tradisi menyantap daging kuda yang sudah menjadi kebiasaan bagi warga setempat sejak dahulu.

Kuliner khas Kabupaten Jeneponto yang paling terkenal adalah Ganja (Gantala Jarang), Coto dan Konro Kuda. Gantala Jarang merupakan hidangan tradisional yang terbuat dari daging kuda yang direbus ke dalam

panci lalu ditambahkan dengan bumbu sederhana berupa garam, asam dan beberapa jenis akar-akaran. Aromanya sangat khas, sangat berbeda dengan Coto dan konro Kuda. Gantala Jarang biasanya menjadi menu wajib dan dibuat pada saat sedang ada acara besar seperti pesta perkawinan atau peresmian lainnya.

Masyarakat Turatea gemar makan daging kuda karena sudah menjadi tradisi lama. Konon daging kuda diyakini dapat menambah vitalitas bagi Pria dan juga dapat menjadi obat anti infeksi pada luka baik dalam tubuh maupun luar tubuh.

Kuliner daging kuda dapat kita temukan hampir di setiap sudut Kabupaten Jeneponto. Warung Coto Kuda yang namanya sudah cukup melegenda bagi masyarakat di Kabupaten Jeneponto adalah Warung Coto Kuda Turatea Belokallong.

Tradisi menyantap daging kuda masyarakat Turatea cukup unik dari sisi tradisi serta kuliner di Sulawesi Selatan. Itulah sebabnya masyarakat Turatea tetap

melestarikan, menjaga tradisi dan menggunakan manfaat kuda untuk menunjang beberapa hal. Tidak hanya sebagai ajang pacuan kuda tradisional, sebagai moda transportasi, ataupun membantu bekerja di kebun, namun juga salah satu warisan ragam kuliner yang unik di nusantara.

Pantai Boe di Takalar

Oleh: St. Rahma Miftahul Jannah



Pantai merupakan salah satu tempat yang sering dikunjungi oleh banyak orang, entah itu untuk tujuan liburan ataupun hanya sekadar menenangkan diri dan pikiran dari segala aktivitas yang melelahkan.

Berbicara tentang pantai, Takalar merupakan salah satu kabupaten di Sulawesi Selatan yang terkenal dengan pantainya yang menawan. Salah satunya adalah Pantai Boe' yang terletak di Desa Mappakalompo, Dusun Mannyampa, Kabupaten Takalar. Dari pusat Kota Makassar, jarak yang harus ditempuh untuk sampai di Pantai Boe' cukup jauh dan membutuhkan waktu yang

lama. Namun, ketika telah tiba di pantai, kita akan disuguhkan dengan pemandangan laut yang indah ditambah dengan suasana sekitar pantai yang masih terjaga keasriannya serta terdapat beberapa empang milik warga sekitar semakin menambah keindahan Pantai Boe' tersebut.

Keindahan Pantai Boe' semakin memukau di waktu sore hari, sehingga sangat cocok bagi penikmat senja untuk menyaksikan matahari terbenam di Pantai Boe', Takalar.

Untuk dapat menikmati keindahan Pantai Boe', kita hanya perlu merogoh kocek sebesar lima ribu rupiah, itupun hanya diperuntukkan bagi orang yang mengendarai kendaraan sedangkan untuk pejalan kaki, tidak dikenai biaya sepeser pun. Kita juga dapat mengunjungi Pantai Boe' setiap hari terutama pada akhir pekan Pantai Boe' akan sangat ramai dengan pengunjung.

Sayangnya, destinasi wisata yang satu ini belum marak diketahui oleh banyak orang utamanya di luar

daerah Takalar, padahal Pantai Boe' sangat cocok sebagai salah satu tempat liburan terutama untuk menghabiskan akhir pekan bersama keluarga, Pantai Boe' adalah solusinya.

Air Terjun Kasollerang

Oleh: Wahyuni



*A*ir terjun Kasollerang yang bertempat di tengah-tengah hutan yang tepatnya di Desa Rappoala Kecamatan Tompobulu Kabupaten Gowa. Air terjun ini memiliki ketinggian yang cukup drastis air terjun ini juga memiliki keindahan yang sangat luar biasa sehingga banyak dikunjungi oleh orang-orang. Sementara di bagian bawah air terjun akan ada yang berbentuk formasi batuan

yang unik di sekitarnya, karena air yang berjatuhan mengikis batuan yang berada di bawah air.

Jarak yang ditempuh untuk ke tempat ini cukup jauh dan menguras tenaga bagi yang berjalan kaki, gemericik air di sini juga diiringi dengan kicauan burung. Di sekitar air terjun ini terdapat sebuah kebun bunci dari salah seorang warga setempat dan terdapat juga pohon-pohon yang rindang dan ada bebatuan yang menambah keindahan.

Namun cabang-cabang air terjun itu apabila musim kemarau tambah indah dan dapat dinikmati karena airnya yang tidak begitu besar sehingga menghasilkan foto yang bagus. Di antara air terjun yang berada di desa ini cuma air terjun inilah yang sangat digemari oleh orang-orang karena keindahan alam yang berada di tempat ini memanjakan mata siapa saja yang melihatnya.

Berkunjung ke air terjun yang indah ini bisa membantu atau merilekskan pikiran karena sebuah objek

wisata alam yang menarik dan juga kealamiannya yang terjaga. Air terjun ini memiliki posisi yang istimewa karena memiliki keunikan tersendiri yaitu air terjun yang langsung jatuh dari atas tebing. Jika kalian berencana menghabiskan liburan sebaiknya berkunjung ke air terjun Kasollerang lokasinya yang sangat cocok dijadikan sebagai salah satu lokasi untuk melepaskan penat dan lelah setelah beraktivitas meskipun harus menempuh jarak yang jauh untuk sesampainya di lokasi air terjun Kasollerang tetapi kalian mendapat pengalaman yang berbeda.

Akses jalan untuk sampai di lokasi ini masih kurang maksimal dalam perjalanan kita akan melewati dan menggunakan jalan yang belum tersentuh aspal. Jalan berbatunya menjadi salah satu faktor kesulitan untuk sampai di sini sekaligus daya tariknya. Berkunjung ke air terjun Kasollerang memang menjadi idaman para wisatawan. Meskipun melewati jalan tanpa aspal, namun pemandangan di sepanjang jalan menjadi nilai yang tidak terlupakan.

Tamparang (Pantai) Bara

Oleh: Muh. Nur Alam Rala



Pantai Bara adalah 'surga' tersembunyi di ujung selatan Makassar. Inilah saudara kembarnya Pantai Bira di Bulukumba. Cantiknya tak kalah. Pantai Bara terletak di Kecamatan Bontobahari, Kabupaten Bulukumba, Sulawesi Selatan. Tak Jauh dari Pantai Bara ini ada pantai yang lebih populer yakni Pantai Bira. Meski lebih populer namun keadaan Pantai Bira saat ini sungguh memprihatinkan, terlihat lebih padat dan semrawut dengan banyaknya pengunjung dan warung-warung yang ada di pinggir pantai. Lokasi Pantai Bara yang sedikit terpencil jadi alasan utama ketidakpopuleran pantai ini. Padahal Pantai Bara memiliki keindahan tersembunyi yang bisa membuat

wisatawan berdecak kagum. Pantai Bara ini adalah pantai tersembunyi yang ada di Bulukumba, sangat cocok untuk wisatawan yang ingin menikmati pantai yang sunyi dan tenang. Pasir putih nan lembut berpadu dengan gradasi air laut yang berwarna biru hingga hijau toska mampu menghipnotis siapa pun yang memandangnya. Banyak terdapat pohon kelapa di sini yang dijadikan ayunan oleh pengunjung karena memiliki rata-rata tumbuh dengan kemiringan mencapai 45 derajat. Selain itu, sepanjang Pantai Bara ini ditutupi oleh tebing karang yang makin menegaskan bahwa pantai ini terisolasi. Bisa dikatakan berkunjung ke Pantai Bara ini seperti punya pantai pribadi. Akses untuk menuju ke Pantai Bara ini bisa memakai kapal nelayan dari Tanjung Bira atau melalui jalan setapak di darat. Saat ini jalannya sudah diperbaiki, meski kecil dan berada di tengah hutan, namun bisa dilalui kendaraan roda empat. Lebih praktis lagi bila menggunakan motor untuk melalui akses darat menuju ke Pantai Bara ini. Menempuh kurang lebih 15 menit dari depan gerbang

Kawasan Wisata Tanjung Bira. Buat wisatawan yang ingin bermalam di sekitaran Pantai Bara, jangan khawatir karena di sini sudah banyak penginapan berbentuk bungalow yang siap disewa. Serunya lagi adalah mereka rata-rata punya akses langsung ke Pantai Bara karena kebanyakan dari penginapan ini berdiri di atas tebing jurang pantai Bara. Jika dulunya pengunjung hanya mengenal Pantai Bira sebagai tujuan objek wisata utama yang ada di Kawasan Wisata Tanjung Bira, maka sebaiknya mempertimbangkan 'surga' yang satu ini juga ketika berkunjung ke sana, Pantai Bara.

Nasu Cemba

Oleh: Fatimah Az-Zahrah



Kuliner satu ini merupakan kuliner khas leluhur masyarakat Kabupaten Enrekang yang tetap bertahan dan terbilang pantas disandingkan dengan kuliner-kuliner khas masyarakat lokal lainnya. Menyerupai konro khas Kota Makassar, tetapi dengan kuah sedikit lebih masam dan gurih.

Ciri khas nasu cemba ini, terletak pada tumbuhan cemba yang merupakan salah satu bahan dasarnya. Cemba dengan nama latin *Acacia Rugata*, dimana salah satu manfaatnya yakni dapat menurunkan atau mengurangi kadar kolesterol dalam darah. Meski demikian, disarankan bagi yang memiliki riwayat penyakit

kolesterol untuk tidak menyantap nasu cempa ini dengan takaran yang berlebihan.

Nasu cempa khas masyarakat Kabupaten Enrekang berbahan dasar daging dan iga sapi, dimasak bersama dengan rempah-rempah yang telah ditumis hingga harum. Selepas itu, dicampurkan dengan kelapa sangrai dan segenggam daun cempa yang telah dicuci bersih. Kemudian dimasak selama 3 jam, hingga daging menjadi empuk. Kuliner khas masyarakat Duri Kabupaten Enrekang ini, sangat cocok dijadikan sebagai santapan untuk memulihkan stamina.

