

**DR. ALIMUDDIN, M.AG**

# **URGENSI ILMU FALAK**

**PADA PERGURUAN TINGGI ISLAM**



**I L M U F A L A K  
KHAZANAH AJARAN ISLAM**

# **URGENSI ILMU FALAK PADA PERGURUAN TINGGI ISLAM**

Penulis :

**DR. ALIMUDDIN, M.AG**

UU No. 28 Tahun 2014 tentang Hak Cipta Fungsi dan Sifat Hak Cipta Pasal 4 Hak Cipta sebagaimana dimaksud dalam Pasal 3 huruf a merupakan hak eksklusif yang terdiri atas hak moral dan hak ekonomi. Pembatasan Pelindungan Pasal 26 Ketentuan sebagaimana dimaksud dalam Pasal 23, Pasal 24, dan Pasal 25 tidak berlaku terhadap:

- i. penggunaan kutipan singkat Ciptaan dan/atau produk Hak Terkait untuk pelaporan peristiwa aktual yang ditujukan hanya untuk keperluan penyediaan informasi aktual;
- ii. penggandaan Ciptaan dan/atau produk Hak Terkait hanya untuk kepentingan penelitian ilmu pengetahuan;
- iii. penggandaan Ciptaan dan/atau produk Hak Terkait hanya untuk keperluan pengajaran, kecuali pertunjukan dan fonogram yang telah dilakukan pengumuman sebagai bahan ajar; dan
- iv. penggunaan untuk kepentingan pendidikan dan pengembangan ilmu pengetahuan yang memungkinkan suatu Ciptaan dan/atau produk Hak Terkait dapat digunakan tanpa izin Pelaku Pertunjukan, Produser Fonogram, atau Lembaga Penyiaran Sanksi Pelanggaran Pasal 113 1. Setiap orang yang dengan tanpa hak melakukan pelanggaran hak ekonomi sebagaimana dimaksud dalam Pasal 9 ayat (1) huruf i untuk Penggunaan Secara Komersial dipidana dengan pidana penjara paling lama 1 (satu) tahun dan/atau pidana denda paling banyak Rp100.000.000 (seratus juta rupiah). 2. Setiap orang yang dengan tanpa hak dan/atau tanpa izin Pencipta atau pemegang Hak Cipta melakukan pelanggaran hak ekonomi Pencipta sebagaimana dimaksud dalam Pasal 9 ayat (1) huruf c, huruf d, huruf f, dan/atau huruf h untuk Penggunaan Secara Komersial dipidana dengan pidana penjara paling lama 3 (tiga) tahun dan/atau pidana denda paling banyak Rp 500.000.000,00 (lima ratus juta rupiah). Agribisnis Syariah

Penulis : Dr. Alimuddin, M.Ag,  
Editor : Nurdin Mappa  
Penerbit : CV. Mitra Ilmu  
Judul Buku : Urgensi Ilmu Falak Pada Perguruan  
Tinggi Islam  
Penulis : Dr. Alimuddin, M.Ag  
Editor : Dr. Ir. Nurdin Mappa, M.M.  
ISBN : 978-623-8211-15-9  
Design Cover: Muhammad. Fajri, S.H.  
Ukuran Buku : 18 x 25  
Penerbit : CV Mitra Ilmu, Makassar  
Cetakan Pertama: Maret 2023  
Hak Cipta dilindungi oleh Undang-Undang.  
Dilarang Memperbanyak Karya Tulis Ini Dalam Bentuk Apapun  
Tanpa Izin Penerbit

## KATA PENGANTAR

Alhamdulillah puji syukur hanya milik Allah Swt.,Tuhan pencipta dan pemelihara alam semesta yang telah menjadikan matahari dan bulan beredar menurut perhitungan, menjadikan matahari bersinar dan bulan bercahaya agar umat manusia mengetahui bilangan tahun dan perhitungan waktu. Shalawat dan salam semoga dilimpahkan kepada Rasulullah Saw.,keluarga dan para sahabatnya.

Berkat hidayah pertolongan Allah Swt penulis dapat menyelesaikan buku ajar ini dengan judul “Urgensi Ilmu Falak di Perguruan Tinggi Islam”. Buku ini ditulis diharapkan dapat memenuhi kebutuhan masyarakat tentang ilmu falak, terutama pada perguruan Tinggi Islam dan lebih khusus mahasiswa fakultas Syariah dan Hukum yang merupakan bagian dari kurikulum mata kuliah wajib seluruh prodi pada fakultas syariah dan hukum di Indonesia.

Ilmu falak biasa disebut ilmu hisab. Ilmu ini merupakan bagian dari khazanah ajaran Islam yang kini dirasakan sangat langka dan literature yang berhasa Indonesia sulit didapatkan. Ilmu ini dikembangkan oleh ilmuan-ilmuan muslim sejak awal abad pertama hijriyah.dengan kepentingan pada dua hal yaitu ; *pertama* untuk kepentingan pengembangan ilmu pengetahuan itu sendiri, dan *kedua* untuk kepentingan praktis menunaikan perintah agama yang berkaitan dengan masalah waktu dan arah kiblat seperti waktu shalat, puasa dan gerhana. Ilmu ini juga memiliki makna penting dalam mengapresiasi peradaban Islam.

Ilmu falak memberikan keyakinan setiap muslim dapat memastikan kemana arah kiblat suatu tempat permukaan bumi yang jauh dari Mekkah, dan mengetahui waktu shalat serta terbenamnya matahari (*ghurub*) untuk berbuka puasa., demikian pula bagi yang melakukan kegiatan rukyatul hilal dengan mudah dapat mengarahkan pandangannya ke posisi hilal.

Sebagai harapan penulis pada buku ini, bagi masyarakat atau mahasiswa yang telah mempelajarinya, kiranya dapat memahami untuk melakukan perhitungan arah kiblat dan sekaligus dapat melakukan pengukuran arah kiblat, dan melakukan perhitungan awal waktu shalat serta pemahaman yang komprehensif tentang penentuan awal bulan hijriyah.

Pada kesempatan ini, penulis ingin mengucapkan terima kasih dan doa *jazakumullahu khaeran* kepada ;

1. Rektor UIN Alauddin Makassar atas kebijakan upaya pengadaan penulisan buku ajar tahun 2022
2. Segenap panitia pelaksana dan tim pengelola pengadaan buku ajar atas kerjasamanya sehingga buku ini dapat diterbitkan.

Penulis juga mengharapkan masukan kritikan secara positif atas segala kekurangan dan kekhilafan terutama dari segi uraian materi kajian buku ini untuk perbaikan terbitan selanjutnya. Semoga buku ini bermanfaat dan bernilai ibadah di sisi Allah Swt.

Penulis

Dr. Alimuddin, M.Ag

## SAMBUTAN REKTOR

Puji syukur kepada Allah Swt atas segala nikmat, rahmat dan berkah-Nya yang tak terbatas. Shalawat dan salam semoga senantiasa tercurah kepada Rasulullah Muhammad Saw.

Buku “Urgensi Ilmu Falak pada Perguruan Tinggi Islam” karya sdr. Alimuddin yang kini hadir di tangan pembaca patut mendapat apresiasi setinggi-tingginya. Apresiasi tersebut diperlukan sebagai bentuk penghargaan sebagai pembaca terhadap penulis yang dengan penuh kesungguhan hati, mampu menyelesaikan suatu naskah buku referensi yang berharga bagi khazanah ilmu pengetahuan.

Sebagai Rektor, tentu hal ini merupakan suatu kebanggaan sekaligus kehormatan bagi kami, sebab pada kepemimpinan kami ini, melalui Gerakan Penulisan dan penerbitan 100 Buku Referensi, karya ini dapat lahir. Hal ini, selain merupakan manifestasi dari salah satu visi kepemimpinan kami, yakni publikasi yang aktif, juga tentu menunjukkan bahwa produktivitas melahirkan karya referensi dan karya akademik harus tetap digalakkan dan disupport demi terciptanya suatu lingkungan akademik yang dinamis dan penuh dengan khazanah keilmuan. Iklim akademik yang demikian itu dapat mendorong kepada hal-hal yang positif yang dapat memberi dampak kepada seluruh sivitas akademika UIN Alauddin Makassar. Tentu, hal ini juga perlu dilihat sebagai bagian dari proses *upgrading* kapasitas dan *updating* perkembangan ilmu pengetahuan sebagai ruh suatu universitas.

Transformasi keilmuan yang baik dan aktif dalam sebuah lembaga pendidikan seperti UIN Alauddin Makassar adalah kunci bagi suksesnya pembangunan sumber daya manusia dan pengembangan ilmu pengetahuan dibarengi dengan kepemimpinan yang baik, keuletan, sikap akomodatif dan

kolektif yang mampu mendorong peningkatan kapasitas dan kreatifitas sumber daya, dan menciptakan inovasi yang kontinu guna menjawab setiap tantangan zaman yang semakin kompleks. Apalagi, ditengah kemajuan pada bidang teknologi informasi yang kian pesat dewasa ini, hal-hal tersebut bukanlah sesuatu yang sulit diwujudkan. Semua berpulang pada tekad yang kuat dan usaha maksimal untuk mewujudkannya.

Karya ilmiah berupa buku referensi akan menjadi memori sekaligus *legacy* bagi penulisnya di masa datang. UIN Alauddin Makassar sebagai salah satu institusi pendidikan yang memiliki *basic core* pengembangan ilmu pengetahuan, memiliki kewajiban untuk terus menerus memproduksi ilmu pengetahuan dengan menghasilkan karya ilmiah dan penelitian yang berkualitas sebagai kontribusinya terhadap kesejahteraan ummat manusia.

Semoga ikhtiar penulis yang berhasil meluncurkan karya intelektual ini dapat menjadi sumbangsih yang bermanfaat bagi pembangunan sumber daya manusia yang berkualitas, berkarakter dan berdaya saing tinggi demi kemajuan peradaban bangsa.

Akhirnya hanya kepada Allah jualah kita berserah diri atas segala usaha dan urusan kita. Semoga Allah swt senantiasa memberikan rahmat keberkahan, rahmat kemudahan dan menunjukkan jalan-Nya yang lurus untuk kita semua. Semoga Buku karya ilmiah intelektual ini bernilai ibadah di sisi Allah SWt.

Makassar, November 2022  
**Rektor,**

**Prof. Dr. Hamdan Juhannis, M.A.,Ph.D.**



## DAFTAR ISI

KATA PENGANTAR.....	v
DAFTAR ISI.....	ix
BAB I.....	1
PERGURUAN TINGGI ISLAM DI INDONESIA .....	1
A. Perkembangan Perguruan Tinggi Islam .....	1
B. ILMU FALAK PADA PERGURUAN TINGGI ISLAM .....	4
C. PROSPEK ILMU FALAK DI INDONESIA .....	7
BAB II.....	10
TINJAUAN UMUM ILMU FALAK.....	10
A. PENGERTIAN ILMU FALAK .....	10
B. TUJUAN DAN MANFAAT ILMU FALAK.....	11
C. OBJEK BAHASAN ILMU FALAK.....	14
D. SEJARAH PERKEMBANGAN ILMU FALAK.....	14
a. Ilmu Falak Sebelum Islam.....	14
b. Ilmu Falak Dalam Peradaban Islam.....	16
c. Ilmu Falak Dalam Peradaban Eropa .....	19
d. Ilmu Falak di Indonesia.....	23
BAB III.....	29
ARAH KIBLAT.....	29
A. PENGERTIAN KIBLAT .....	29
B. DASAR HUKUM ARAH KIBLAT.....	30
C. METODE PENENTUAN ARAH KIBLAT .....	33
D. PERHITUNGAN ARAH KIBLAT.....	34
E. DAFTAR ARAH KIBLAT DAERAH-DAERAH DI INDONESIA .....	45
BAB IV.....	83
WAKTU SHALAT .....	83
A. PENENTUAN WAKTU SHALAT .....	83
B. WAKTU-WAKTU SHALAT MENURUT DALIL-DALIL SYAR'I.....	84
C. POSISI MATAHARI PADA AWAL WAKTU SHALAT .....	87

D. PERHITUNGAN WAKTU SHALAT .....	93
<b>BAB V</b> .....	114
<b>BULAN HIJRIYAH</b> .....	114
A. DASAR HUKUM BULAN HIJRIYAH .....	114
B. PENAMAAN BULAN HIJRIYAH DAN BULAN MASEHI .....	116
a. Penamaan bulan Hijriyah.....	116
b. Penamaan bulan Masehi .....	117
C. METODE PENENTUAN AWAL BULAN HIJRIYAH.....	119
D. PERHITUNGAN BULAN HIJRIYAH.....	121
<b>BAB VI</b> .....	140
<b>SISTEM PENANGGALAN</b> .....	140
A. PENANGGALAN MASEHI.....	141
B. PENANGGALAN HIJRIYAH.....	148
<b>VII</b> .....	188
<b>GERHANA MATAHARI</b> .....	188
A. PENGERTIAN GERHANA .....	188
B. PROSES TERJADINYA GERHANA MATAHARI.....	188
C. MACAM-MACAM GERHANA .....	188
D. GERHANA PADA MASA NABI MUHAMMAD SAW. ....	190
<b>DAFTAR PUSTAKA</b> .....	195
<b>LAMPIRAN -LAMPIRAN</b> .....	199
<b>BIOGRAFI PENULIS</b> .....	218

# **BAB I**

## **PERGURUAN TINGGI ISLAM DI INDONESIA**

### **A. Perkembangan Perguruan Tinggi Islam**

Perguruan Tinggi Islam Negeri (PTIN) di Indonesia jumlahnya cukup banyak yakni 58 perguruan tinggi dan berada di bawah tanggung jawab Kementerian Agama Republik Indonesia. Jumlah itu terbagi atas 24 Universitas Islam Negeri (UIN), 29 Institut Agama Islam Negeri (IAIN) dan 5 Sekolah Tinggi Islam Negeri (STAIN). Jumlah perguruan tinggi sebanyak itu, sangat strategis dan menjadi wadah yang memadai menjadi pusat kajian, pengajaran dan pengembangan ilmu falak. Terutama UIN yang pada fakultas syariahnya sebagai mata kuliah wajib mengajarkan ilmu falak sejak masih berstatus IAIN. Ke depan semoga bisa menjadi mata kuliah pada semua fakultas dalam lingkup UIN se-Indonesia.

Daftar nama-nama Universitas Islam Negeri (UIN ) di Indoensia ; UIN Syarif Hidayatullah Jakarta, UIN Sunan Kalijaga Yogyakarta, UIN Maulana Malik Ibrahim Malang, UIN Sultan Syarif Kasim Riau, UIN Sunan Gunung Djati Bandung Jawa Barat, UIN Alauddin Makasar Sulawesi Selatan, UIN Ar-Raniry Banda Aceh, UIN Sunan Ampel Surabaya Jawa Timur, UIN Raden Fatah Palembang Sumatera Selatan UIN Wali Songo Semarang Jawa Tengah, UIN Sumatera Utara Medan, UIN Mataram NTB, UIN Imam Bonjol Padang Sumatera Barat, UIN Antasari Bajamrmasin Kalimantan Selatan, UIN Sunan Thaha Saifuddin Jambi UIN Raden Intan Lampung Bandar Lampung, UIN Sultan Maulana Hasanuddin Banten-Serang, UIN Sayyid Ali Rahmatullah Tulungagung Jawa Timur, UIN Prof.KH.Saifuddin Zuhri Purwokerto Jawa Tengah, UIN Raden Mas Said Surakarta Jawa Tengah, UIN Sultan Aji Muhammad Idris Samarinda-Kalimantan Timur, UIN KH. Achmad Shiddiq Jember Jawa Timur, UIN Fatmawati Sukarno Bengkulu, dan UIN Datokarama Palu Sulawesi Tengah.

Nama-nama Institut Agama Islam Negeri (IAIN) ; IAIN Sultan Amai Gorontalo, IAIN Ambon-Maluku, IAIN Syekh Nurjati Cirebon-Jawa Barat, IAIN Padang Sidempuan Sumatera Utara, IAIN Pontianak Kalimantan Barat, IAIN Ternate-Maluku Utara, IAIN Palopo Sulawesi Selatan, IAIN Salatiga Jawa Tengah, IAIN Palangka Raya Kalimantan Tengah, IAIN Sunan Qaimuddin Kendari Sulawesi Tenggara, IAIN Langsa Aceh, IAIN Manado, Sulawesi Utara, IIN Bukittinggi Sumatera Barat, IAIN Batusangkar-Sumatera Barat, IAIN Metro Lampung, IAIN Lhokseumawe Aceh, IAIN Pekalongan Jawa Tengah, IAIN Kerinci Jambi, IIN Ponorogo Jawa Timur, IAIN Bone Sulawesi Selatan, IAIN Curup Bengkulu, IAIN Fattul Muluk Papua Jayapura, IAIN Kediri Jawa Timur, IAIN Kudus Jawa Tengah, IAIN Madura Jawa Timur, IAIN Pare-Pare Sulawesi Selatan, IAIN Syaikh Abdurrahman Siddik Bangka Belitung Kepulauan Bangka Belitung, IAIN Sorong Papua Barat, dan IAIN Takegon Aceh Tengah.<sup>1</sup>

Selanjutnya nama-nama sekolah Tinggi Agama Islam Negeri (STAIN), yaitu ; STAIN Teungku Dirundeng Meulaboh Aceh, STAIN Bengkalis Riau, STAIN Majene Sulawesi Barat, STAIN Sultan Abdurrahman Kepri-Bintan Kepulauan Riau. Dan STSIN Mandailing Natal Sumatera Utara.<sup>2</sup>

Selain perguruan tinggi Negeri Islam tersebut, juga terdapat sekian banyak perguruan tinggi Islam swasta, baik pada pada jejang universitas, institut maupun sekolah tinggi. Jenjang universitas antara lain ; Universitas Islam Indonesia, universitas Ahmad Dahlan, Universitas Muhammadiyah Banda Aceh, Universitas Muhammadiyah Bandar Lampung, Universitas Muhammadiyah Gresik, Universitas Muhammadiyah Jakarta, Universitas Muhammadiyah Lampung Tengah, Universitas Muhammadiyah Makassar, Universitas Muhammadiyah Malang, Universitas Muhammadiyah Palangka Raya,

---

<sup>1</sup>Daftar Perguruan Tinggi.,id.m.wikipedia.org.,28 Januari 2022

<sup>2</sup> Daftar Perguruan Tinggi, 28 Januari 2022

Universitas Muhammadiyah Palembang, Universitas Muhammadiyah Palu, Universitas Muhammadiyah Mataram, Universitas Muhammadiyah Ponorogo, Universitas Muhammadiyah Purwokerto, Universitas Muhammadiyah Purworejo, Universitas Muhammadiyah Pontianak, Universitas Muhammadiyah Sukabumi, Universitas Muhammadiyah Sumatera Barat, Universitas Muhammadiyah Utara, Universitas Muhammadiyah Surabaya, Universitas Muhammadiyah Surakarta, Universitas Muhammadiyah Tapanuli Selatan, Universitas Muhammadiyah Yogyakarta, universitas Muhammadiyah Bengkulu, universitas Muhammadiyah Prof.Dr. Uhamka., Universitas Muria Kudus, Universitas Nahdatul Ulama al-Ghazali Cilacap, Universitas Nahdatul Ulama Blitar, Universitas Nahdatul Ulama Cirebon, Universitas Nahdatul Ulama Indonesia, Universitas Nahdatul Ulama Lampung, Universitas Nahdatul Ulama Kalimantan Barat, Universitas Nahdatul Ulama Kalimantan Selatan, Universitas Nahdatul Ulama Sidoarjo, Universitas Nahdatul Ulama Sumatera Barat, Universitas Nahdatul Ulama Sumatera Utara, Universitas Nahdatul Ulama Sunan Giri Bojonegoro, Universitas Nahdatul Ulama Surabaya, Universitas Nahdatul Ulama Surakarta, Universitas Nahdatul Ulama Yogyakarta, Universitas Nahdatul Ulama, Universitas Nusantara PGRI Kediri, Universitas Satyagama, Universitas Sains Al-Qur'an, universitas Singaperbangsa, Universitas Sunan Giri, Universitas Surakarta, Universitas Wahab Hasbullah, Universitas Wahid Hasyim, Universitas Wiralodra dan Universitas Yudharta Pasuruan.

Jenjang perguruan tinggi Islam institut yaitu ; Institut Agama Islam Al-Aqidah Jakarta Timur, Institut Agama Islam Hamzanwadi Lombok Timur, Institut Agama Islam Daar Al-Ulum Asahan Sumatera Utara, Institut Agama Islam Jamiat Khair- Jakarta Pusat, Institut Agama Islam shalahuddinal-Ayyubi Bekasi Jawa Barat, Institut Agama Islam Zaiwiyah Cot Kala Langsa Aceh Timur, IKIP Muhammadiyah, Institut Agama Islam Banten, Institut Agama Islam Cipasung, Institut Agama Islam Darussalam, Institut Agama Islam

Pangeran di Ponegoro Nganjuk, Institut Agama Islam Ibrahimy, Institut Agama Islam Imam Ghazali, Institut Agama Islam Lattifah Mubarokiyah, Institut Agama Islam Nurul Jihad, Institut Agama Islam Riyadhatul Mujahidin, Institut Agama Islam Sunan Giri, Institut Agama Islam Tribakti, Institut Ilmu Al-Qur'an, Jakarta Selatan, Insitut Islam Mambaul Ulum, Institut Islam Nahdatul Ulama, Institut Islam Wali Sembilan, Institut Keislaman Hasyim Asy'ari, Institut Pembina Rohani Islam Jakarta, Institut Pendidikan Darussalam, Institut Studi Ilmu Al-Qur'an, Institut Studi Islam Darussalam, Institut Agama Islam Darussalam Ciamis, Institut Agama Islam al-Qolam Malang, Institut Agama Islam As'adiyah Sengkang Sulawesi Selatan.

Dari sekian besar jumlah perguruan tinggi Islam, termasuk perguruan tinggi Islam swasta, terdapat 10 perguruan tinggi yang termasuk perguruan terbaik di Indonesia versi UniRank,<sup>3</sup> (Tempo.Com, 6 November 2021), yaitu ;

1. Universitas Muhammadiyah Surakarta
2. Universitas Muhammadiyah Malang
3. Universitas Islam Indonesia
4. Universitas Muhammadiyah Yogyakarta
5. Universitas Islam Negeri Sunan Ampel Surabaya
6. Universitas Islam Negeri Syarif Hidayatullah Jakarta
7. Universitas Islam Negeri Maulana Malik Ibrahim Malang
8. Universitas Islam Negeri Syarif Kasim Riau
9. Universitas Islam Negeri Sunan Gunung Djati, dan
10. Universitas Islam Negeri Alauddin Makassar

## **B. ILMU FALAK PADA PERGURUAN TINGGI ISLAM**

Keberadaan ilmu falak di Perguruan Tinggi Islam baik sebagai mata kuliah maupun sebagai program studi telah mendapat respon positif oleh masyarakat luas (khususnya ummat Islam) akan manfaatnya. Salah satu

---

<sup>3</sup>Tempo Com. 6 November 2021.

indikatornya adalah peminat yang semakin meningkat pada prodi ilmu falak di perguruan tinggi Islam dari tahun ke tahun. Demikian pula dalam prakteknya di masyarakat semakin meluas oleh masyarakat pengguna ilmu falak seperti pengukuran arah kiblat, penentuan awal bulan hijriyah dan penentuan awal waktu shalat wajib.

Program Studi prodi Ilmu Falak (IFK) merupakan program studi yang prestisius dan prospektif khususnya dalam menjawab kebutuhan masyarakat terhadap penyelesaian masalah-masalah keislaman terkait suatu hukum, problematika hukum Islam dan masalah falakiah. Motifasinya adalah pemikiran dan fakta tentang kompleksitas masalah hukum dalam masyarakat dan masalah sosial lainnya khususnya terkait dengan hisab, rukyat dan penanggalan hijriyah. Atas pertimbangan kondisi tersebut maka pada tempatnyalah kalau keberadaan dan penguatan ilmu falak pada perguruan tinggi Islam semakin di perkuat dengan basis program studi beserta sarana yang diperlukan berupa laboratorium atau observatorium ilmu falak.

Kini, keberadaan ilmu falak di perguruan tinggi Islam khususnya pada jenjang universitas posisinya sebagian sebagai “Program Studi Jurusan Ilmu Falak” diantaranya Universitas Islam Negeri Alauddin Makassar di Sulawesi Selatan. Pada UIN ini, Inisiasi pembentukan studi jurusan ilmu falak di mulai pada tahun 2014 di bawah kepemimpinan Prof. Ali Parman selaku Dekan Fakultas Syariah dan Hukum UIN Alauddin Makassar, telah dibentuk Tim Penyusun Proposal program Studi Jurusan Ilmu Falak. ikhtiar pengusulan berjalan sesuai prosedur, akhirnya tanggal 28 September 2015, proposal tersebut berhasil di sahkan dan selanjutnya naskah proposal diserahkan ke Direktur Jenderal Pendidikan Islam Kementerian Agama Republik Indonesia. Kurang lebih lima bulan kemudian, tahun 2016 berdasarkan Keputusan Pendirian Program Studi Ilmu Falak Direktur Jenderal Pendidikan Islam Kementerian Agama RI Surat Nomor 1172 tahun 2016, tertanggal 29 Februari 2019

dinyatakan Program Studi Ilmu Falak (IFK) resmi di buka pada Fakultas Syariah dan Hukum UIN Alauddin Makassar, yang lulusannya mendapat gelar sarjana hokum (SH).

UIN Wali Songo Semarang, juga telah berhasil membuka studi Program Ilmu falak beberapa tahun yang lalu dan mengalami banyak perkembangan, antara lain telah di buka Program Megister (S.2) Ilmu Falak UIN Walisongo, yang kini tengah berhasil meraih nilai akreditasi “A”.(Suara Merdeka.com, 18 November 2018). Selain diperguruan tinggi negeri Islam, pembelajaran ilmu falak di perguruan tinggi swasta juga menjadi perhatian besar seperti di Universitas Muhammadiyah Sumatera Utara (UMSU) yang telah fokus menjadikan ilmu falak sebagai program andalan, dan telah membangun obervatorium falak di atas lahan tanah seluas 6.375 m<sup>2</sup> yang dimaksudkan sebagai situs pengembangan ilmu falak dan astronomi Indonesia.<sup>4</sup>

Sementara di Indonesia bagian timur, pembelajaran ilmu falak juga mengalami perkembangan yang memadai. Selain di UIN Alauddin Makassar, Universitas Muhammadiyah Makassar juga telah menjadikan ilmu falak sebagai sebagian dari materi pokok mata kuliah Al-Islam dan Kemuhamadiyah (AIK) dan dipelajari pada semua program studi khususnya semester VI. Demikian pulan pada Universitas Muslim Indonesia (UMI) pada fakultas Agamanya juga mempelajari Ilmu Falak sebagai mata kuliah wajib.

Dikalangan pesantren, terdapat beberapa pesantren yang tengah konsen mengajarkan ilmu falak kepada para santrinya, antara lain ; pesantren Mahika Sidoarjo Jawa Timur, Pondok Pesantren al-Hikmah Brebes Jawa Tengah, Pesantren Nurussalam Wali Songo, dan Ponpes Syaiful Ma’arif Bandung. Pengajaran ilmu ini, disamping toeri juga di lengkapi dengan praktek lapangan.

---

<sup>4</sup>Sahabatguru.com., 1 Oktober 2021



Guna pengembangan lebih lanjut, dan untuk kemaslahatan umat kedepan, maka ilmu falak ini perlu, dukungan sarana yang lebih modern dengan tingkat akurasi hasil yang tinggi, sehingga dalam prakteknya hasil yang ditemukan benar-benar sesuai dengan petunjuk dalil al-Qur'an dan Hadis khususnya dalam penentuan waktu-waktu ibadah dan arah kiblat. Keberadaan observatorium falak seperti di Universitas Muhammadiyah Sumatera Utara (UMSU), sangat diperlukan sebagai sarana - wadah pembelajaran, sekaligus upaya ilmiah memperhatikan kekuasaan Allah berupa matahari, bulan dan benda-benda langit lainnya.

Upaya pengembangan lainnya adalah melalui penguatan kerjasama dengan instansi terkait seperti Kementerian Agama Provinsi, Kementerian Agama Kabupaten dan Kota, hingga Kantor Urusan Agama, Majelis Ulama dan para Ormas seperti Persyarikatan Muhammadiyah, Nahdaul Ulama dan Wahdah Islamiyah.

Urgensi dasar pengajaran ilmu falak di perguruan tinggi adalah materi ajarannya yang berkaitan dua hal pokok yaitu ; *pertama* ilmu falak sebagai khazanah ajaran Islam untuk pengembangan ilmu pengetahuan, dan *kedua* untuk kepentingan ibadah-ibadah praktis seperti shalat, puasa dan lain sebagainya. Eksistensi Perguruan Tinggi Islam di masyarakat adalah wadah representatif sebagai lembaga pendidikan formal pengajaran dan pengembangan ilmu falak dan ajaran Islam pada umumnya.

### **C. PROSPEK ILMU FALAK DI INDONESIA**

Keberadaan ilmu falak di Indonesia sebagai khazanah ajaran Islam dalam konteks sejarah keberadaan dan perkembangan Islam mendapat perhatian para ulama dan ormas-ormas Islam. Demikian pula di era modern dewasa ini. Salah satu bukti konkrit hal ini adalah munculnya tokoh-tokoh ilmuan falak dan buku-buku ilmu falak. Antara lain Prof. Sa'adoeddin Djambek dengan karyanya

antara lain ; “Pedoman Penentuan Arah Kiblat”, Prof. Susiknan Azhari, buku yang ditulis “Ilmu Falak-Perjumpaan Khazanah Islam dan Sains Modern”, Prof. Muhyiddin Khazin, “Ilmu Falak dalam Teori dan Praktik, Akh. Mukarram, buku falak yang ditulisnya “Ilmu Falak ; Dasar-Dasar Hisab Praktis”.

Pengajaran Ilmu Falak<sup>5</sup> di Perguruan Tinggi Islam, Pesantren, dan adanya Lembaga Badan Hisab Rukyat di Kementerian Agama RI adalah bukti penting prospek ilmu falak di Indonesia. Demikian pula dukungan Ormas Islam Besar seperti Muhammadiyah dan Nahdatul Ulama

Perkembangan ilmu falak di Indonsia semakin mengalami kemajuan seiring dengan laju perkembangan lembaga pendidikan Islam . Di daerah Jawa terdapat beberapa pesantren yang mengajarkan ilmu falak antara lain di Jawa Timur Pesantren Modern Gontor, di Jawa Tengah Pesantren al-Hikma 2, sementara di Yogyakarta Pesantren Muhamadiyah-Pengkaderan Ulama Tarjih (PUT) juga mengajarkan ilmu falak.

Di Perguruan Tinggi Islam baik negeri maupun swasta, tengah memberikan perhatian besar terhadap pengembangan ilmu falak. Universitas Muhammadiyah Sumatera Utara (Umsu) mengajarkan ilmu falak secara teori, praktik hingga pengadaan Observatorium ilmu falak sekitar 7 tahun yang lalu. Observatorium ilmu Falak UMSU ini menjadi perhatian masyarakat luas dan dirasakan manfaatnya oleh masyarakat dan lembaga-lembaga pendidikan. Sementara di Perguruan Tinggi Negeri, seperti Universitas Alauddin Makassar (UIN) membuka jurusan ilmu falak, Institut agama Islam Negeri (IAIN ) Lhokseumawe juga membina Program studi Ilmu Falak.

---

<sup>5</sup>Ilmu falak pada dasarnya terbagi dua yaitu ilmu falak ilmy (*theoretical astronomy*) dan ilmu falak amaly (*practical astronomy*), ilmu falak amaliy inilah yang lazim disebut ilmu hisab atau ilmu falak. (<http://www.salafiyah.or.id.>, 30 Agustus 2022.

Perhatian masyarakat (ummat Islam) terhadap ilmu falak semakin mengalami perkembangan. Para pengurus tempat-tempat ibadah seperti masjid dan jama'ahnya semakin menyadari pentingnya arah kiblat tempat ibadah diukur agar ibadah shalat yang dilakukan betul betul mengarah ke Masjidil Haram di Mekkah. Penyuluhan-penyuluhan yang dilakukan Kementerian Agama berkaitan ilmu falak juga semakin meluas dan dirasakan manfaatnya oleh masyarakat luas.

## **BAB II**

### **TINJAUAN UMUM ILMU FALAK**

#### **A. PENGERTIAN ILMU FALAK**

Menurut bahasa falak artinya orbit atau lintasan benda-benda langit. Secara istilah ilmu falak adalah ilmu pengetahuan yang mempelajari benda-benda langit khususnya bumi, bulan dan matahari pada orbitnya masing-masing dengan tujuan untuk diketahui posisi benda langit antara satu dengan yang lainnya agar dapat diketahui waktu-waktu di permukaan bumi.<sup>6</sup> Menurut Ensiklopedia Hukum Islam ilmu falak adalah ilmu pengetahuan yang mempelajari benda-benda langit, tentang fisiknya, gerakannya, ukurannya dan segala sesuatu yang berhubungan dengannya.<sup>7</sup>

Ilmu ini disebut dengan ilmu Falak, karena ilmu ini mempelajari lintasan benda-benda langit. Disebut pula dengan ilmu *hisab*, karena ilmu ini menggunakan perhitungan. Sebutan lainnya adalah *ilmu rashd*, karena ilmu ini memerlukan pengamatan. Bahkan ilmu ini sering pula disebut dengan ilmu *miqat* karena ilmu ini mempelajari tentang batas-batas waktu. Dari keempat istilah di atas yang populer di masyarakat adalah “ilmu Falak” dan “ilmu Hisab

Dilihat dari segi objek pengertiannya, ilmu falak biasa pula disinonimkan dengan sebutan astronomi dan astrologi, namun ada perbedaan antara ketiganya. Astronomi adalah ilmu pengetahuan yang mempelajari benda-benda langit secara umum. Sedangkan astrologi adalah ilmu pengetahuan yang mempelajari benda-benda langit dengan tujuan untuk mengetahui pengaruh benda-benda langit itu terhadap kehidupan (nasib )

---

<sup>6</sup>Watni Marpaung, *Pengantar Ilmu Falak*. (Jakarta : PT.Fajar Interpramata Mandiri, 2015), h. 1-2.

<sup>7</sup>Abdul Azis Dahlan, *Ensiklopedi Hukum Islam*, Jilid I, Cet.1; (Jakarta : PT. Ichtiar Baru Van Hoeve, 1997), h. 304

seseorang di bumi. Astrologi inilah yang dikenal dengan ilmu *nujum*. Dengan demikian, maka perbedaan antara astronomis dengan astrologi sebagai berikut :

1. Astronomis, merupakan ilmu perhitungan yang dipelajari untuk mengetahui letak, gerak, ukuran dan lingkaran benda-benda langit dengan didasarkan ilmiah yang selanjutnya dengan pengetahuan itu, kita dapat menentukan hitungan tahun , bulan, waktu gerhana dan sebagainya. Sedangkan astrologi, merupakan ilmu perbintangan yang dipelajari dengan dihubung-hubungkan dengan ramalan tentang kejadian-kejadian yang belum terjadi, termasuk juga tentang nasib manusia.
2. Astronomis, banyak sekali sangkut pautnya dengan ilmu pasti. Olehnya itu hasil mempelajari astronomi dapat dibuktikan secara pasti Sedang Astrologi, banyak berdasarkan ramalan-ramalan, sehingga dengan demikian hasilnya belum dapat dipastikan kebenarannya.
3. Mempercayai hasil perhitungan Astronomi, berarti mempercayai suatu peristiwa yang berdasarkan fakta-fakta, sedang mempercayai hasil perhitungan Astrologi, berarti mempercayai tentang kebenaran suatu ramalan yang bersifat ghaib, yang menurut ajaran Islam dapat mengancam tidak diterimanya shalat selama 40 malam, sebagaimana hadis Rasulullah SAW.yang : artinya : “ Barang siapa yang mendatangi tukang ramal, lalu menanyakan sesuatu ramalan dan kemudian mempercayainya hasil ramalan itu, maka tidak diterima shalatnya selama 40 hari”.

## **B. TUJUAN DAN MANFAAT ILMU FALAK**

Ilmu falak sebagai disiplin ilmu yang mengkaji peredaran benda-benda langit khususnya matahari dan bulan memberikan manfaat besar terhadap kehidupan umat manusia yakni mengetahui perhitungan waktu di muka bumi. Ilmu ini, bagian dari khazanah ajaran Islam yang telah mendapat perhatian besar oleh para pengkaji ilmu-ilmu keislaman sejak awal perkembangan Islam, indikasi kuat akan hal itu munculnya sejumlah tokoh dan pemikir Islam yang

melahirkan banyak karya ilmiah bidang ilmu falak dan hingga kini pemikirannya menjadi rujukan dan objek kajian para pelajar terutama di tingkat perguruan tinggi baik pada strata satu, program magister maupun program doctoral. Tokoh tokoh falak dimaksud antara lain al-Khawarizmi (W.305 H/917 M), dengan karyanya *al-Mukhtashar fi Hisab al Jabr wa al-Muqabalah*, Abu Ma'syar al-Falaky (w.272 H/885 M) karyanya *Isbatul ulum dan Haiatul Falak* dan Abu Raihan al-Biruni (W.440 H/1048 M) dengan salah satu karyanya *al-Qanun al-Mas'udi*.<sup>8</sup>

Al-Qur'an dan hadis sebagai sumber utama ajaran Islam telah mengarahkan manusia untuk selalu memperhatikan langit dan bumi sebagai wujud tanda-tanda kekuasaan Allah Swt.,diperintahkan pula untuk selalu bertasbih pagi dan petang, berzikir dengan keadaan duduk, berdiri dan berbaring. Firman Allah Swt ;

هُوَ الَّذِي جَعَلَ الشَّمْسَ ضِيَاءً وَالْقَمَرَ نُورًا وَقَدَرَهُ مَنَازِلَ لِتَعْلَمُوا عَدَدَ السِّنِينَ وَالْحِسَابَ ۗ مَا خَلَقَ اللَّهُ ذَلِكَ إِلَّا بِالْحَقِّ يُفَصِّلُ الْآيَاتِ لِقَوْمٍ يَعْلَمُونَ ﴿٥﴾

Terjemahnya ; Dia-lah yang menjadikan matahari bersinar dan bulan bercahaya dan ditetapkan-Nya manzilah-manzilah (tempat-tempat) bagi perjalanan bulan itu, supaya kamu mengetahui bilangan tahun dan perhitungan (waktu). Allah tidak menciptakan yang demikian itu melainkan dengan hak. Dia menjelaskan tanda-tanda (kebesaran-Nya) kepada orang-orang yang mengetahui. (QS. Yunus, 10; 5)

Ayat al-Qur'an tersebut dipahami oleh ahli seperti Caner Taslaman sebagai dikutip oleh Muhammad Dalip bahwa matahari sebagai reaktor nuklir merupakan sumber cahaya dan panas bagi bumi. Jumlah radiasi matahari mencapai bumi yang menghangatkan bumi dari dinginnya ruang angkasa adalah

---

<sup>8</sup>Lihat Susiknan Azhari, *Ilmu Falak Perjumpaan Khazanah Islam dan Sains Modern*, Cet.2; (Yogyakarta : Suara Muhammadiyah, 2007), h. 6-7.

2 permiliar dari total jumlah radiasi matahari. Bulan bukanlah sumber cahaya dan panas seperti matahari. Lebih lanjut dalam ayat di atas Allah menggunakan kata “*dhiya*” yang berarti radiasi mempunyai konotasi cahaya dan panas, sementara kata *nur* tidak mempunyai konotasi seperti itu.<sup>9</sup>

إِنَّ فِي خَلْقِ السَّمَوَاتِ وَالْأَرْضِ وَأَخْتِلَافِ اللَّيْلِ وَالنَّهَارِ لَآيَاتٍ لِّأُولِي الْأَلْبَابِ ﴿١٩٠﴾  
الَّذِينَ يَذْكُرُونَ اللَّهَ قِيَمًا وَقُعُودًا وَعَلَىٰ جُنُوبِهِمْ وَيَتَفَكَّرُونَ فِي خَلْقِ السَّمَوَاتِ  
وَالْأَرْضِ رَبَّنَا مَا خَلَقْتَ هَذَا بَطْلًا سُبْحَانَكَ فَقِنَا عَذَابَ النَّارِ ﴿١٩١﴾

Terjemahnya ; Sesungguhnya dalam penciptaan langit dan bumi, dan silih bergantinya malam dan siang terdapat tanda-tanda (kebesaran Allah) bagi orang-orang yang berakal, (190). (yaitu) orang-orang yang mengingat Allah sambil berdiri atau duduk atau dalam keadan berbaring dan mereka memikirkan tentang penciptaan langit dan bumi (seraya berkata): "Ya Tuhan Kami, Tiadalah Engkau menciptakan ini dengan sia-sia, Maha suci Engkau, Maka peliharalah Kami dari siksa neraka. (QS. Al-Imran, 3 ; 190-191).

Dalam praktiknya, ilmu falak ini, menjadi wadah pengembangan ilmu pengetahuan yang dalam konteks ini melahirkan banyak ilmuwan sebagai mana tersebut di atas. Sementara pada ibadah ibadah praktis, manfaat ilmu falak ini sangat dibutuhkan bahkan menjadi syarat formal ibadah-ibadah tertentu. Manfaat itu antara lain ;

1. Dapat diketahui waktu-waktu shalat
2. Mengetahui arah kiblat
3. Mengetahui awal bulan kamariyah
4. Untuk membuat jadwal imsakiyah
5. Pembuatan kalender masehi dan hijriyah, dan

---

<sup>9</sup>Muhammad Dalip Usman, *Membaca Sains Al-Qur'an.*, Cet.2; (Jogyakarta : Annorra Media Grup, 2017), h. 105

## 6. Gerhana

### **C. OBJEK BAHASAN ILMU FALAK**

Ilmu falak sebagai disiplin ilmu keislaman membahas empat materi pokok yaitu waktu-waktu shalat wajib, awal bulan kamariyah, arah kiblat, gerhana matahari dan gerhana bulan, termasuk masalah penanggalan. Materi ini merupakan ilmu yang sangat penting diketahui oleh ummat Islam sebagai ilmu terapan akan kewajiban menunaikan ibadah wajib maupun ibadah sunah kepada Allah Swt. Atas hal ini, maka keberadaan perguruan tinggi Islam dan lembaga-lembaga pendidikan Islam lainnya sangat strategis dan urgen untuk menjadi pusat kajian dan pengembangan materi ilmu falak. Demikian pula keberadaan ormas-ormas Islam seperti Persyarikatan Muhammadiyah, dan Nahdatul Ulama sangat diperlukan dan berkontribusi mengajarkan ilmu falak jauh mendahului sebelum berdirinya perguruan tinggi Islam di Indonesia, bahkan sebelum kemerdekaan.

Pembahasan secara detail tentang objek ilmu falak ini akan dibahas pada bab empat dan lima. Pembahasan akan disertai dengan contoh-contoh perhitungan. Khususnya arah kiblat, waktu shalat dan penentuan awal bulan hirjiyah.

### **D. SEJARAH PERKEMBANGAN ILMU FALAK**

Dalam melihat perkembangan ilmu Falak, diperasikan menjadi lima fase yaitu ilmu Falak sebelum Islam, ilmu Falak dalam peradaban Islam, ilmu Falak dalam peradaban Eropa dan ilmu Falak di Indonesia.

#### **a. Ilmu Falak Sebelum Islam**

Ilmu Falak, merupakan ilmu yang sudah tua dikenal oleh manusia. Bangsa-bangsa Mesir, Mesopotania, Babilonia, Tiongkok, sejak abad ke-28 Sebelum Masehi telah mengenal dan mempelajainya.



Kepentingan mereka mempelajari ilmu falak pada mulanya bertujuan untuk menghasilkan hitungan waktu, yang akan digunakan sebagai saat penyembahan kepada berhala-berhala yang mereka Tuhankan. Misalnya di Mesir, berhala-berhala yang mereka Tuhankan itu, ada yang bernama Osiris, Isis, Anom, dan sebagainya. Di Babilonia dan di Mesopotania ada yang bernama Astaroth dan Bel. Karena mereka yang Tuhankan itu banyak jumlahnya maka mereka memerlukan pembagian waktu. Dan dengan adanya keharusan pembagian waktu itu, mereka kemudian mempelajari ilmu falak.

Menurut suatu riwayat, pembagian sepekan ( seminggu ) atau tujuh hari, adanya sejak lebih dari 5.000 tahun yang lalu. Kemudian , hari-hari yang tujuh itu, untuk tidak menimbulkan kekeliruan lalu diberi nama-nama benda langit yang mereka telah kenal, yakni :

1. Matahari untuk hari Ahad
2. Bulan untuk hari Senin
3. Mars untuk hari Selasa
4. Mercurius untuk hari Rabu
5. Yupiter untuk hari Kamis
6. Venus untuk hari Jum'at dan
7. Saturnus untuk hari Sabtu

Kemudian sekitar abad ke - 12 Sebelum Masehi, di Negeri Tiongkok, ilmu falak telah banyak mengalami kemajuan. Mereka telah mampu menghitung kapan akan terjadi gerhana, serta menghitung peredaran bintang -bintang.

Di Negeri Yunani yang sementara berada di zaman keemasannya ilmu pengetahuan, ilmu falak telah mendapat kedudukan yang sangat penting dan luas.

Nama-nama ahli ilmu Falak yang terkenal sebelum Islam antara lain :

1. Aristoteles ( 384 – 322 SM )

Aristoteles berpendapat bahwa pusat jagat raya adalah bumi, sedangkan bumi dalam keadaan tenang, tidak bergerak, dan tidak berputar. Semua gerak benda-benda angkasa mengitari bumi. Lintasan masing-masing benda angkasa berbentuk lingkaran. Sedangkan peristiwa gerhana misalnya tidak lagi dipandang sebagai adanya raksasa menelan bulan, melainkan merupakan peristiwa alam. Pandangan manusia terhadap jagat raya mulai saat itu umumnya mengikuti pandangan Aristoteles, yaitu Geosentris bumi sebagai pusat peredaran benda-benda langit

## 2. Claudius Ptolomeus ( 140 M )

Pendapat yang dikemukakan oleh Ptolomeus sesuai dengan pandangan Aristoteles tentang kosmos, yaitu pandangan Geosentris, bumi dikitari oleh bulan, Merkurius, Venus, matahari, mars, Yupiter, saturnus. Benda-benda langit tersebut jaraknya dari bumi berturut-turut semakin jauh . Lintasan benda-benda langit tersebut berupa lingkaran di dalam bola langit. Sementara langit merupakan tempat bintang-bintang sejati, sehingga mereka berada pada dinding-dinding bola langit. Ptolomeus mempunyai buku besar tentang ilmu bintang – bintang yang berjudul “ **Syntaxis** “. Pandangan Ptolomeus yang geosentris ini berlaku sampai pada abad ke- 6 M tanpa ada perubahan<sup>10</sup>.

### **b. Ilmu Falak Dalam Peradaban Islam**

Dalam khasanah intelektual muslim klasik ilmu Falak merupakan salah satu ciri kemajuan peradaban Islam. Namun dalam perjalanannya ilmu Falak hanya mengkaji persoalan-persoalan ibadah, seperti arah kiblat, waktu shalat dan awal bulan Qamariah. Fase Islam ditandai dengan proses penterjemahan karya – karya monumental dari bangsa Yunani yang sangat mempengaruhi perkembangan ilmu falak di dunia Islam adalah *The Sphere in Movement* (Al-Kurrah al-Mutharrikah) karya **Antolycus, Ascensions of the Signs** (Matali’ al-

---

<sup>10</sup>Muhyiddin Khazin, *Ilmu Falak dalam Teori dan Praktik*, Cet. I ; (Yogyakarta : Buana Pustaka, 2004), h. 24.

Buruj ) karya **Aratus, Introduction to Astronomy** (*Al-Madkhhhal ila Ilmi al – Falak*) karya **Hipparchus, dan Almagesti karya Ptolomeua**.<sup>11</sup> .

Pada saat itu kitab-kitab tersebut tidak hanya diterjemahkan tetapi ditindak lanjuti melalui penelitian-penelitian berkelanjutan dan akhirnya menghasilkan teori-teori baru. Dari sini muncul tokoh Falak dikalangan ummat Islam yang sangat berpengaruh, yaitu **al-Khawarizmy** dengan Magnum opusnya . Kitab *al-Mukhtasar fi Hisab al-Jabr wa al-Muqabalah*, buku ini sangat mempengaruhi pemikiran cendekiawan-cendekiawan Eropa dan kemudian diterjemahkan ke dalam bahasa latin oleh **Robert Chister** pada tahun 535 H/1140 M dengan judul *Liber al-gebras et almucarabah* dan pada tahun 1247 H /1831 M diterjemahkan ke dalam bahasa Inggris oleh **Frederic Rosen**<sup>12</sup> .

Tokoh lain selain **Al-Khawarizmi** muncul tokoh-tokoh dari Kalangan Islam yang ikut membangun dan mengembangkan ilmu Falak adalah :

1. **Abu Ma'syar al-Falaky** (wafat 272 H/885 M ) karya-karyanya antara lain : *Isbatul Ulum, dan Haiatul Falak*.
2. **Jabir Batany** (wafat 318 H/931 M ) yang telah menetapkan letak bintang, ia telah menciptakan alat teropong bintang yang ajaib, kitabnya yang Terkenal bernama *Kitabu Ma'rifati Mathli ' il buruj Baina arbail Falak*.<sup>13</sup>
3. **Abu Raihan al-Biruni** ( 363 H – 440 H/973 M – 1048 M ) salah satu karyanya ialah *al – Qanun al-Mas'udi* ( sebuah ensiklopedi astronomi yang dipersembahkan kepada **Sultan Mas'ud Mahmud** yang ditulis pada tahun 421 H/1030 M. Selain ahli dalam ilmu falak, ia juga menguasai

---

<sup>11</sup>Susiknan Azhari, *Ilmu Falak Perjumpaan Khazanah Islam dan Sains Modern*, Cet. 2; (Yogyakarta : Suara Muhammadiyah, 2007), h. 6

<sup>12</sup>Susiknan Azhari, *Ilmu Falak Perjumpaan Khazanah Islam dan Sains Modern*, h. 7

<sup>13</sup>A.Hasjmy, *Sejarah Kebudayaan Islam.*, Cet.5; (Jakarta : Bulan Bintang, 1995), h. 298.

berbagai bidang ilmu lainnya, seperti Filsafat, matematika, Geografi, dan fisika.

Menurut **Prof. Ahmad Baequny, Al-Biruni** adalah orang yang pertama menolak teori **Ptolomeus** dan menganggap teori Geosentris tidak masuk akal<sup>14</sup>.

4. **Al-Fargani** seorang ahli Falak yang berasal dari Farghana, Transsoxania. Sebuah kota yang terletak di tepi Sungai Sardari Uzbekistan di barat. Semua ahli astronomi pada abad pertengahan mengenalnya dengan sebutan **Alfraganus**. Nama lengkapnya adalah **Abu al-Abbas Ahmad bin Muhammad bin Katsir al-Fargani**. Hampir semua referensi sepakat bahwa **al-Fargani** adalah tokoh yang terkemuka dan seorang ahli Falak yang hidup semasa **Khalifah al-Ma'mun** (813-833 M) sampai masa kematian **al-Mutawakkil** (847-881 M). Karya utamanya yang masih tetap bertahan dalam bahasa Arab masih tersimpan baik di Oxford, Paris, Kairo dan di perpustakaan Princeton University dengan judul yang berbeda-beda diantaranya adalah *Jawami' ilm an-Nujum al-Harakat as-Samawiyya*, *Ushul ilm an-Nujum*, *Al-Madkhal ila' Ilm Hayat al-Falak* dan kitab *al-Fushul ats-Tsalatsin*, semuanya telah diterjemahkan ke dalam bahasa latin Spacol oleh **John Hispalensis** dari Seville dan Gerard dari Cremona pada tahun 899 H/1493 M.
5. **Nasiruddin al-Tusi** (Abu Jafar Muhammad bin Muhammad bin Al-Hasan Nasiruddin at-Tusi, 598 H- 673 H /12-01 M -1274 M). Dalam bidang ini, ia merupakan tokoh yang sangat menonjol diantara ilmuwan dan peneliti Muslim lainnya. Penelitiannya antara lain mengenai "lintasan, ukuran dan jarak planet Merkurius, terbit dan terbenam, ukuran dan jarak matahari dengan bulan, dan bintang-bintang". Diantara karya tulisannya dalam bidang ini adalah *Al-Mutawassil baina al-Handasah wa al-Hai'ah*

---

<sup>14</sup>Ahmad Baiquni, *Al-Qur'an Ilmu Pengetahuan dan Teknologi*, Cet. IV ; (Yogyakarta : Dana Bhakti Prima Yasa, 1996), h. 9

(kumpulan karya terjemahan dari Yunani tentang geometri dan astronomi ), *Al-Tadzkirah fi ilm al-Hari'ah* (sebuah karya hasil penyelidikan dalam bidang astronomi ) dan *Zubdah al-Hai'ah* ( intisari astronomi )

6. **Muhammad Turghay Ulugbbek** (797 -853 H/1394-1449 M) ia dikenal sebagai ahli Falak dan yang membangun observatorium di Samarkand pada tahun 823 H/1420 M dan menyusun *Zij Sulthani*. Karya-karya monumental tersebut sebagian besar masih bernuansa manuskrip dan kini tersimpan di Ma'had Makhlutat al-Araby, Kaero, Mesir. Patut diketahui bahwa semua karya tersebut di atas masih bergaya bernuansa geosentris. Artinya karya-karya tersebut masih banyak dipengaruhi oleh Ptolemeus, yang menempatkan bumi sebagai pusat peredaran planet-planet dan matahari. Asumsi ini didasarkan pada kenyataan sejarah bahwa teori Heliosentris yang dibangun oleh **Copernikus** baru muncul pada abad XVI M meskipun pada uraian sebelumnya disebutkan **al-Biruni** telah mengkritik teori geosentris.<sup>15</sup>

### c. Ilmu Falak Dalam Peradaban Eropa

Pada saat negara-negara Islam mencapai masa kejayaannya, bangsa Eropa masih berada dalam ketertinggalan. Sungguh sayang jaman keemasan Islam tidak berlangsung terlalu lama. Ketika bangsa Eropa mulai tertarik pada ilmu pengetahuan seperti yang telah dipelajari oleh ummat Islam yang telah demikian tinggi serta pertemuan-pertemuan diperbagai ilmu pengetahuan, pendapat-pendapat ilmuan Muslim mulai ditentang oleh aliran muslim tradisional .

Munculnya tantangan dari kaum muslimin tradisional terutama disebabkan oleh perkembangan Filsafat yang dianggap oleh mereka telah menjerumus ke arah kemurtadan. Dari sini, mereka yang fanatik telah mengambil kesimpulan bersifat menyeluruh, bahwa orang-orang yang

---

<sup>15</sup>Susiknan Azhari, *Ilmu Falak Perjumpaan Khazanah Islam dan Sains Modern*, Cet.2; (Yogyakarta : Suara Muhammadiyah, 2007), h. 9

mendalami pengetahuan umum, termasuk ilmu Falak apalagi Astrologi semuanya telah menyalahi ajaran Islam.

Disisi lain serangan dari bangsa Eropa mulai dilancarkan kepada negara-negara Islam, sebagai akibatnya tidak sedikit perpustakaan yang penuh dengan buku-buku ilmu pengetahuan menjadi puing-puing berserakan dan isinyapun terbakar. Akhirnya bangsa yang semula jaya ini kini tenggelam kembali ke dalam jurang keterbelakangan.

Sementara ini bangsa Eropa mulai maju ke arah kebudayaan yang terus meninggi. Mereka mempelajari semua pengetahuan-pengetahuan bangsa Arab (muslim) yang telah runtuh dari kejayaannya. Mereka meniru cara-cara hidup bangsa Arab. Mereka dirikan sekolah-sekolah dan perguruan tinggi, serta perpustakaan-perpustakaan dan berbagai sarana pendidikan untuk mencerdaskan bangsanya.

Dari pengalaman sejarah yang telah dicapai oleh bangsa Arab mereka mengambil manfaatnya bahwa hanya dengan ilmu dan pendidikanlah bangsanya akan tampil sebagai bangsa yang jaya dan memimpin dunia .

Untuk mencapai tujuan ini, antara lain yang dilakukan adalah menterjemahkan buku-buku ilmu Falak ke dalam bahasa Eropah misalnya buku “ *al-Mukhtashar fi hisabil jabr wal Muqabalah* “ karya **al-khawarizmi** diterjemahkan ke dalam bahasa latin oleh **Gerard dari Gremona**. Buku hasil terjemahan ini dengan judul barunya “ *The Mathematics of Integration and Equations*” dipakai sebagai buku pegangan utama dalam ilmu pasti di perguruan tinggi Eropah hingga abad 16 M. Demikian pula buku “*Suratul Ardl*” karya **al-Khawarizmi** diterjemahkan ke dalam bahasa latin oleh **Aderald** dari Bath.

Dua buku “*al-Mudkhalul Kabir*” karya **Abu Ma’syar** diterjemahkan ke dalam bahasa latin oleh **John** dari Siville dan **Gerard dari Gemona**.

Buku “*Tabril al-Maghesti* “ karya **al-Battani** diterjemahkan ke dalam bahasa latin oleh **Plato** dari Tipoli ( wafat 1150 M ), dan dikutif oleh **Nicolas**

**Copernicus** dalam karangannya *De Revolutionibus orbium Caelestium*. Buku "*Thablil al-Maghesti*" ini diterjemahkan pula ke dalam bahasa Inggris oleh **Alphonso X**. Selain itu, tabel bintang-bintang karya **az-Zarqali** diterjemahkan oleh **Ramond dan Marsceille**.<sup>16</sup>

Diantara ilmuwan Eropa dalam bidang astronomi pada dekade ini adalah :

1. **Nicolas Copernicus** ( 1473 – 11541 )

**Nicolas Copernicus** orang Jerman yang mengemukakan suatu teorinya yang disebut "*Heliosentri*" menurut teori ini bahwa:

- 1) Bukanlah bumi yang menjadi pusat dari peredaran benda-benda langit, tetapi mataharilah yang menjadi titik pusatnya, yang didari oleh Mercurius, Venus, Bumi, Bulan, Mars, Yupiter, Saturnus kemudian beberapa bintang tetap sejenis matahari.
- 2) Falak-falak dari benda langit yang mengetari matahari, bentuknya lingkaran yang bundar.

Teori Copernicus ini telah menggoncangkan dunia pada zamannya. Sebab suatu penemuan yang sama sekali bertolak belakang dengan teori-teori sebelumnya, yang telah diyakini orang sepanjang 14 abad lamanya. Pihak-pihak yang jelas menentang teori ini, adalah dari golongan para ahli ilmu pengetahuan tokoh-tokoh agama Nasrani. Teori Heliosentris ini kemudian didukung dan diikuti ahli-ahli Falak lainnya antara lain: : **Giordano Bruno** (lahir 1548 M) dan **Galileo Gailei** ( lahir 1564 M ).

Selanjutnya teori ini memang masih banyak mengandung kelemahan-kelemahan, tetapi satu hal yang tak dapat diingkari, bahwa sampai sekarang prinsip tentang pusat dari tatasurya kita ini khususnya, bukanlah bumi yang menjadi pusatnya, tetapi mataharilah yang menjadi pusat tatasurya.

---

<sup>16</sup>Muhyiddin Khazin, *Ilmu Falak dalam Teori dan Praktik*, Cet. I ; (Yogyakarta : Buana Pustaka, 2004), h. 28

Selain itu teori ini pula mengajarkan bahwa bumi ini bergerak mengitari matahari, suatu teori yang sampai sekarang tetap diakui kebenarannya.<sup>17</sup>

2. **Galileo Galilei** ( 1564 – 1642 )

Setelah membaca buku karya **Copernicus** tentang gerak benda-benda langit, kemudian dia menyusun *teori kinematika* tentang benda-benda langit yang sejalan dengan **Copernicus**. Karya **Galilei** tentang peredaran benda-benda langit seperti itu, oleh gereja ketika itu dinyatakan terlarang untuk dibaca umum, karena bertentangan dengan pandangan dan kepercayaan kaum gereja.

3. **Johannes Kapler** ( 1571-1630 M )

**Kepler** seorang kebangsaan Jerman dengan tidak kenal lelah selalu mengadakan penelitian benda-benda langit. Ia memperluas dan menyempurnakan ajaran **Copernicus**. Teori yang dikemukakan dilandasi matematika yang kuat. Ia berhasil menjadikan hukum universal tentang kinematika planet yang menjadi landasan dalam ilmu Astronomi. Tiga hukum itu adalah :

1. Lintasan planet menyerupai elips dengan matahari salah satu titik apinya.
2. Garis hubung planet-planet menyapu daerah yang sama luasnya dalam selang waktu yang sama panjangnya.
3. Pangkat dua kali edar planet sebanding dengan pangkat tiga jarak planet ke matahari.

4. **Richo Brahe** (1546 – 1601 )

Seorang ahli observasi yang sampai sekarang masih dipergunakan hasil observasinya.

5. **Giordeno Bruno**, seorang ahli astronomi kelahiran Italia.<sup>18</sup> (Syuhudi, 1999, 5).

---

<sup>17</sup>M. Syuhudi Ismail, *Dasar-Dasar Ilmu Falak (Buku Ajar)* ; IAIN Alauddin Makassar, 1999, h. 5



#### **d. Ilmu Falak di Indonesia.**

##### **1. Ilmu Falak pada Awal Perkembangan di Indonesia.**

Sejak adanya penanggalan Hindu dan penanggalan Islam di Indonesia, khususnya di Pulau Jawa serta adanya perpaduan kedua penanggalan tersebut menjadi penanggalan Jawa Islam, oleh Sultan Agung, sebenarnya bangsa Indonesia sudah mengenal ilmu Falak.

Kemudian seiring dengan kembalinya para ulama muda ke Indonesia dari bermukim di Mekkah pada awal abad 20 M ilmu Falak mulai tumbuh dan berkembang di tanah air ini. Mereka tidak hanya membawa catatan-catatan ilmu tentang tafsir, hadis, fiqih, dan tasawuf, melainkan juga membawa catatan-catatan ilmu Falak yang mereka dapatkan di Mekkah sewaktu mereka belajar di sana yang kemudian mereka siarkan kepada para santrinya di Indonesia.

Pada waktu itu, **Syekh Abdurrahman bin Ahmad al-Misri** (mertua Habibi Usman) pada tahun ( 1314 H/1896 M ) datang ke Jakarta (Betawi) membawa *Zaj ( tabel astronomis )* **Ulugh Bek** ( W.1420 M ) dan mengajarkannya kepada para ulama muda di Indonesia pada waktu itu.

Diantara para ulama Indonesia yang belajar kepadanya adalah **Ahmad Dahlan as-Simarani atau at-Tarmasi** (w.1329 H/1911 M ) Beliau berasal dari Semarang namun kemudian bertempat tinggal di Terms (Pacitan- Jawa Tengah) dan anak menantunya sendiri, yaitu **Habib Usman bin Abdillah bin'aqil bin Yahya** yang dikenal dengan julukan **Mufti Betawi**.

Apa yang mereka peroleh dari **Syekh Abdurrahman**, kemudian mereka ajarkan kepada para muridnya masing-masing. **Ahmad Dahlan as-Simirani** mengajarkannya di daerah Terms (Pacitan ) dengan menyusun buku ilmu Falak yang berjudul "*Tadzkiratul Ikhwan fi Ba'dli*

---

<sup>18</sup>M. Syuhudi Ismail, *Dasar-Dasar Ilmu Falak*, h. 5

*Tawarikbi wal a'malil Falakiyati bi Semarang*" yang naskahnya selesai ditulis 28 Jumadil akhir 1321 H/21 September 1903 M. Kitab Tadzkiratul Ikhwan ini menurut perhitungan ijtima'dan gerhana dengan mabda' kota Semarang (Bujur =  $110^{\circ} 24'$ ) Sedangkan **Habib Usman** mengajarkan ilmu Falak di Jakarta dengan menyusun buku "*Iqadzun Niyam fi mayata 'alaqabu bil adillah was shiyam*" yang dicetak tahun 1321 H/1903 M oleh percetakan al-Mubarakah Betawi. Buku ini bukan termasuk ilmu Falak, namun terkait dengan ilmu Falak, karena ia memuat beberapa permasalahan hukum tentang puasa, rukyat dan hisab. Ilmu Falak yang ia ajarkan adalah perhitungan ijtima' dengan epoch Batavai atau Jakarta ( bujur =  $106^{\circ} 49'$  ), hanya saja beliau tidak menyusun buku ilmu Falak.

Ilmu Falak yang diajarkan oleh **Habib Usman** kemudian dibukukan oleh salah seorang muridnya yang bernama **Muhammad Mansur bin Abdul Hamid Dumairi al-Batawi** dalam kitab yang berjudul "*Sullamun Nayyirain fi Ma'rifati Ijtima'i wal kusufain*" yang pertama kali dicetak tahun 1344H/1925 M oleh percetakan Brobudur Batavia.

Buku *Sullamun Nayyirain ini* oleh menyusun dibagi menjadi tiga risalah. Risalah pertama berjudul "*Rasatul Ula fi ma'rifatil Ijtima'in Nayyirain*" yakni memuat perhitungan ijtima', irtifa' hilal, posisi hilal, dan umur hilal. Risalah kedua : berjudul "*Risatus Samiyah fi Ma;rifatil khusufil Qamar*" yakni memuat perhitungan gerhana bulan dan yang ketiga berjudul "*Rasalatus Salisah fi Ma'rifatikusufis Syams*" yaitu memuat perhitungan gerhana matahari.

Di daerah Sumatera didapati tokoh ilmu Falak yang antara lain **Tahir Djalaluddin** dengan buku karyanya "*Pati kiraan*" dan **Djamil Djambek** dengan buku karyanya "*Almanak Jamiliyah*".

Dengan demikian mereka ini yang mula-mula mengembangkan ilmu Falak atau ilmu Hisab di Indonesia. Buku-buku ilmu Falak tersebut pada umumnya menggunakan *tabel astronomis* **Ulugh Bek as-**

**Samarkandi**, serta perhitungannya tidak menggunakan segitiga bola, melainkan dengan cara perhitungan biasa yakni menambahkan (+), pengurangan (-), perkalian (x) dan pembagian (:).

Demikian pula ketika menghitung ketinggian (*irtifa*) hilal digunakan cara yang sederhana pula, yaitu waktu terbenam, matahari dikurangi waktu *ijtima'* kemudian dibagi dua. Memperhatikan hasil perhitungan *irtifa'* hilal yang diperolehnya sering berbeda dengan kenyataan di lapangan. Oleh sebab itulah, para ahli Falak dewasa ini mengklasifikasikan sistem hisab semacam itu sebagai hisab haqiqi tagribi, karena hasil perhitungan yang dilakukannya menunjukkan tingkat kurang lebih (perkiraan).

## 2. Ilmu Falak Pada Awal Perkembangan Baru.

Dengan adanya buku-buku ilmu Falak yang menggunakan kaedah-kaedah segi tiga bola, misalnya "*Taqribul Maqsod fil Amali bir Rubu'il Mujay -yabi*" karya **Syekh Muhammad Mukhtar bin Atarid al-Bagori**, seorang ulama yang berasal dari Bogor, Jawa Barat, namun kemudian menetap di Mekkah. Buku *Taqribul Maqsod* ini selesai ditulis pada hari kamis 20 Rajab 1331 H/26 Juni 1913 M.

Buku yang berjudul "*l-Matla'us Sa'id fi Hisabatil Kawakib 'ala Rashdil Jadid*" karya **Husain Zaid (Mesir)** yang dibawa pulang oleh salah seorang jama'ah Haji pun ternyata membawa pengaruh yang cukup besar dalam perkembangan dan kemajuan ilmu Falak di Indonesia.

Pada tahun 1930-an bangkitlah seorang ahli Falak asal Jombang, Jawa Timur, ia adalah **Muhammad Maksum bin Ali al-Maksumbangi al-Jai** (w. 1351 H/1933 M) menyusun buku ilmu Falak dengan judul "*Badi'atul Misal fi Hisabis Sinin wal Hilal*".

Buku *Badi'atul Misal* ini memuat perhitungan penanggalan secara urfi dan perbandingan tarikh serta memuat perhitungan awal bulan yang mencakup *ijtima'*, *irtifa*. Hilal, manzil qamar' azimut (arah) qamar dan nurul (cahaya) hilal.

Data astronomi yang digunakan oleh *Badi'atul Misal* adalah sama dengan data yang ada pada buku *al-Mathla'us Sa'id*, tetapi menggunakan epoch Jombang (bujur =  $112^{\circ} 13'$ ), ketika menghitung ketinggian hilal menggunakan rumus-rumus segi tiga bola, hanya saja penyelesaiannya menggunakan ru'bu Mujayyab, sehingga hasil perhitungan yang diperoleh masih kurang akurat. Ketidakakuratan ini disebabkan oleh kesulitan menenpatkan benang rubu' pada posisi data yang ada serta adanya elastisitas benang yang digunakan. Sekalipun demikian, sistem hisab *badi'atal misal* ini dikategorikan sebagai Hisab hakiki Tahkiki.

Pada bagian akhir kitab *al-Matla'us Sa'id* Karya **Husain Zaid** dinyatakan bahwa perhitungan-perhitungan dengan logaritme itu tidak diragukan akan tingkat akurasi, sebab pada dasarnya sinus itu sama dengan Jaib, dan Tangen sama dengan Dhil, lebih lanjut dia katakan bahwa yang demikian itu untuk mempermudah hitungan serta ia katakan pula bahwa tidak ada perbedaan antara perhitungan dengan sittiny (rubu' mujayyab) dan perhitungan logaritma, sebab pada dasarnya menggunakan satu metode yakni menggunakan ilmu ukur segitiga bola.

Dalam pada itu **Zubair Umar al-Jailani**, berasal dari Bojonegoro namun kemudian tinggal di Salatiga sampai wafat tanggal 24 Jumadil Awal 1401 H/ 10 Desember 1990 M, **Zubair** ini menyusun buku ilmu Falak dengan judul "*Al-Khulasatul Wafiyyah fil Falak bijadwalillugaritmiyyah.*" bukunya ini dicetak pertama pada tahun 1354 H/ 1935 M oleh percetakan Melati, Solo, kemudian pada tahun 1955 direvisi dan dicetak ulang oleh percetakan Menara, Kudus.

Buku *al-Khulashatul Wafiyyah* ini cukup lengkap, karena memuat perhitungan penanggalan secara urfi, pengetahuan teoritis Falakiyah yang meliputi sekilas pendapat para ahli astronomi tempo dulu, bumi dan gerakannya, bulan dan gerakannya serta planet-planet serta gerakannya masing-masing perhitungan waktu shalat, perhitungan arah kiblat, perhitungan awal

bulan yang meliputi ijtima', istifa' hilal, arah hilal, umur hilal, dan nurul hilal, perhitungan gerhana bulan dan gerhana matahari.

Data astronomi yang digunakan oleh *al-khulashah* adalah sama dengan data yang pada buku *al-Mathla' us Sa'id*, tetapi menggunakan epoch Mekkah ( bujur :  $30^050'$ ), karena buku ini dikonsep ketika ia bermukim di Mekkah. Ketika menghitung ketinggian hilal menggunakan rumus-rumus ilmu ukur segi tiga bola dan penyelesaiannya menggunakan daftar logaritma maka hasil perhitungan yang diperolehnya cukup akurat meskipun masih perlu disempurnakan. Sekalipun demikian, sistem hisab *al-Khulasha* ini dikategorikan sebagai hisab hakiki tahkiki.

Buku-buku ilmu Falak yang ada di Indonesia sampai saat ini pada umumnya berbahasa asing, bahasa Belanda dan Arab. Oleh karena itu, untuk memenuhi kebutuhan masyarakat yang kurang memahami bahasa asing, pada tahun 1955-an muncul ahli Falak dari Yogyakarta yang menyusun ilmu Falak dengan kaedah-kaedah yang lebih baru. Ia adalah **KRT.Wardan Diponingrat**, seorang penghulu kraton Yogyakarta.

Wardan panggilan akrabnya menyusun dua buah buku yang berjudul : *Ilmu Falak dan Hisab*" dan "*Hisab urfi dan Hakiki*" yang pertama kali diterbitkan oleh penerbit al-Mataramiyah, Yogyakarta, tahun 1957 M.

Buku *Hisab urfi dan Hakiki* Wardan ini pada dasarnya sama dengan buku *al-Khulashah* karya **Zubair**, yakni data astronomi yang digunakan oleh Wardan adalah sama dengan data yang ada pada *al-Mathla'us Sa'id*, tetapi menggunakan epoch Yogyakarta ( Bujur =  $110^0 21'$  ).

Ketika menghitung ketinggian hilal menggunakan rumus – rumus ilmu ukur segitiga bola dan penyelesaiannya menggunakan daftar logaritma, maka hasil perhitungan yang diperolehnya cukup akurat meskipun masih ada yang disempurnakan. Sekalipun demikian, sistem hisab *urfi* dan hakiki karya Wardan ini dikatagorikan sebagai hisab hakiki Tahkiki.

Para ahli ilmu Falak selain yang tersebut di atas antara lain :

- 1) A. Kasi (Malang), Karyanya “ Matahari dan bulan dengan Hisab”
- 2) Abdul Faqih ( Demak) karyanya “Al-Kutubul Falakiyah”
- 3) Abdul Fatah (Gresik) karyanya “Mudzakaratul hisab”
- 4) Ahmad Badawi (Yogyakarta), karyanya “Hisab Hakiki”
- 5) Ahmad Dahlan (Yogyakarta), karyanya “Hisab Ijtima”

Mencermati sejarah perkembangan ilmu falak tersebut, dapat memberikan pemahaman bahwa ilmu falak adalah disiplin ilmu yang cukup tua keberadaannya dan mendapat perhatian umat manusia dari masa-masa. Bukti-bukti konkrit hal ini dapat dilihat dari fakta-fakta keilmuan semakin berkembangnya pengetahuan dan penelitian tentang ilmu falak, munculnya para ahli ilmu falak, literature-literatur yang berkaitan ilmu falak semakin banyak, dan alat-alat navigasi pendukung ilmu falak, serta semakin banyak perguruan tinggi yang menjadikan mata kuliah wajib, termasuk pesantren dan sederajat semakin yang menjadikan pelajaran wajib bagi santrinya.

## BAB III

### ARAH KIBLAT

#### A. PENGERTIAN KIBLAT

Secara etimologi Kata “kiblat” berasal dari kata Arab *al-qiblah* ( القبلة ) yang secara harfiah berarti arah atau *al-jihah*<sup>19</sup>, dan merupakan bentuk *fi'lah* dari kata *al-muqabalah* ( المقابلة ) sehingga berarti “keadaan menghadap”<sup>20</sup>. “kiblat”. Dengan demikian kiblat adalah segala sesuatu yang ditempatkan di muka, atau sesuatu yang kita menghadap kepadanya. Jadi secara Harfiah kiblat mempunyai pengertian arah ke mana orang menghadap. Oleh karena itu, Ka’bah disebut sebagai kiblat karena menjadi arah yang kepadanya orang harus menghadap di dalam mengerjakan ibadah seperti ibadah shalat.

Secara astronomi Pengertian arah kiblat pada hakikatnya adalah menentukan posisi Ka’bah dari suatu tempat dipermukaan bumi, atau sebaliknya. Tempat-tempat yang dekat dengan Ka’bah dimana orang menunaikan shalat ditempat itu dapat langsung menyaksikan Ka’bah tentu tidak perlu menentukan arah kiblatnya terlebih dahulu. Baik tempat shalat maupun ka’bah berada di permukaan bumi. Mengingat bumi bentuknya bulat mirip bola, maka dalam menentukan posisi Ka’bah dari tempat shalat itu harus diberlakukan ketentuan-ketentuan, konsep-konsep, atau hukum-hukum yang berlaku pada bola.

Arah dari suatu tempat ke tempat yang lain di permukaan bumi ditunjukkan oleh busur lingkaran terpendek yang melalui atau menghubungkan kedua tempat tersebut. Busur lingkaran yang dapat menghubungkan dua tempat dipermukaan bola, termasuk di permukaan bumi, ada dua macam,

---

<sup>19</sup>A.W. Munawwir, *Kamus al-Munawwir*, (Surabaya : Pustaka Prgressif, 199), h. 1088.

<sup>20</sup>A.W. Munawwir, *Pustaka Prograssif*, h. 1088.

lingkaran besar dan lingkaran kecil. Busur dengan jarak yang terpendek adalah busur yang melalui lingkaran besar.

Masalah kiblat tiada lain adalah masalah arah, yakni arah Ka'bah di Makkah. Arah Ka'bah ini dapat ditentukan dari setiap titik atau tempat dipermukaan bumi dengan melakukan perhitungan dan pengukuran. Oleh karena itu, perhitungan arah kiblat pada dasarnya adalah perhitungan untuk mengetahui guna menetapkan ke arah mana ka'bah di Makkah itu dilihat dari suatu tempat di permukaan Bumi, sehingga semua gerakan orang sedang melaksanakan shalat, harus berdiri, ruku, maupun sujudnya selalu berhimpit dengan arah yang menuju ka'bah. .

Ummat Islam telah bersepakat bahwa menghadap ke kiblat dalam shalat merupakan syarat sahnya shalat, sebagaimana dalil-dalil syar'i yang ada. Demikian pula posisi mayat dalam kubur. Juhur ulama menetapkan wajib menghadap kiblat. Bagi orang-orang di kota Makkah dan sekitarnya perintah demikian ini tidak menjadi persoalan, karena dengan mudah mereka dapat melaksanakan perintah ibadah. Namun bagi orang-orang yang jauh dari Makkah tentunya timbul permasalahan tersendiri, terlepas dari perbedaan pendapat para ulama tentang cukup menghadap arahnya saja sekalipun kenyataannya salah, atautkah harus menghadap ke arah yang sedekat mungkin dengan posisi ka'bah yang sebenarnya.

## B. DASAR HUKUM ARAH KIBLAT

Pada masa Rasulullah SAW. di Makkah, Allah SWT memerintahkan nabi Muhammad SAW melaksanakan shalat menghadap ke Baitul Maqdis di Palestina dan belum diperintahkan menghadap ke Ka'bah di Makkah sebab disekeliling Ka'bah banyak berhala-berhala yang disembah oleh kaum Quraisyis pada masa itu. Pada saat Nabi Muhammad SAW berada di Madinah dan telah dikuasainya kembali kota Makkah dan seluruh patung-patung



diseliling Ka'bah telah dihanjurkan, maka saat itu Nabi Muhammad SAW selalu menengadah ke langit setiap selesai melaksanakan shalat dan ini dilakukan berulang-ulang sehingga turunlah ayat yang menganjurkan nabi Muhammad SAW berpaling menghadap ke Ka'bah di Makkah. (lihat QS. Al-Baqarah (2) ; 144)

Dalil-dalil syar'i dasar hukum menghadap ke kiblat adalah sebagai berikut:

1. Surah al-Baqarah (2) ; 144

قَدْ دَرَىٰ تَقَلُّبَ وَجْهِكَ فِي السَّمَاءِ فَلَنُوَلِّيَنَّكَ قِبْلَةً تَرْضَاهَا فَوَلِّ وَجْهَكَ شَطْرَ الْمَسْجِدِ  
الْحَرَامِ وَحَيْثُ مَا كُنْتُمْ فَوَلُّوا وُجُوهَكُمْ شَطْرَهُ وَإِنَّ الَّذِينَ أُوتُوا الْكِتَابَ لَيَعْلَمُونَ أَنَّهُ الْحَقُّ  
مِنْ رَبِّهِمْ وَمَا اللَّهُ بِغَفِيلٍ عَمَّا يَعْمَلُونَ ﴿١٤٤﴾

Terjemahannya : Sungguh kami (sering) melihat mukamu menengadah ke langit, maka sungguh kami akan memalingkan kamu ke kiblat yang kamu sukai. Palingkanlah mukamu ke arah Masjidil Haram. Dan dimana saja kamu berada, palingkanlah mukamu ke arahnya. Dan sesungguhnya orang-orang (Yahudi dan Nasrani) yang diberi al-Kitab (Taurat dan Injil) memang mengetahui bahwa berpaling ke Masjidil Haram itu adalah benar dari Tuhannya; dan Allah sekali-kali tidak lengah dari apa yang merteka kerjakan”

2. Al-Baqarah (2) ; 149

وَمِنْ حَيْثُ خَرَجْتَ فَوَلِّ وَجْهَكَ شَطْرَ الْمَسْجِدِ الْحَرَامِ وَإِنَّهُ لَلْحَقُّ مِنْ رَبِّكَ وَمَا اللَّهُ بِغَفِيلٍ  
عَمَّا تَعْمَلُونَ ﴿١٤٩﴾

Terjemahannya : Dan dari mana saja kamu keluar, maka palingkanlah wajahmu ke Masjidil Haram, sesungguhnya ketentuan itu benar-benar sesuatu yang hak dari Tuhanmu. Dan Allah sekali-kali tidak lengah dari apa yang kamu kerjakan.

### 3. Al-Baqarah (2) ; 150

وَمِنْ حَيْثُ خَرَجْتَ فَوَلِّ وَجْهَكَ شَطْرَ الْمَسْجِدِ الْحَرَامِ وَحَيْثُ مَا كُنْتُمْ فَوَلُّوا وُجُوهَكُمْ  
شَطْرَهُ لِقَلَّ يُكُونَ لِلنَّاسِ عَلَيْكُمْ حُجَّةٌ إِلَّا الَّذِينَ ظَلَمُوا مِنْهُمْ فَلَا تَخْشَوْهُمْ وَاخْشَوْنِي  
وَلَأَنْتُمْ نِعْمَتِي عَلَيْكُمْ وَلَعَلَّكُمْ تَهْتَدُونَ ﴿١٥٠﴾

Terjemahannya : “Dan dari mana saja kamu keluar, maka palingkanlah wajahmu ke arah Masjidil Haram. Dan dimana saja kamu (sekalian) berada, maka palingkanlah wajahmu ke arahnya, agar tidak ada hujjah bagi manusia atas kamu, kecuali bagi orang-orang yang zalim diantara mereka. Maka janganlah kamu takut kepada mereka dan takutlah kepada-Ku. Dan agar kusempurnakan nikmat-Ku atasmu, dan supaya kamu mendapat petunjuk.

Selain ayat-ayat di atas, dalam hadis Rasulullah SAW, secara eksplisit disebutkan perintah menghadap kiblat ketika hendak mendirikan shalat antara lain ;

Hadis dari Abu Huraerah r.a. Bahwasanya Rasulullah saw. bersabda : Apabila kamu hendak shalat, maka sempurnakanlah wudhumu kemudian menghadap kiblat lalu takbir”(H.R. al-Bukhari dan Muslim).

Pada riwayat lain Nabi Saw bersabda ; Baitullah adalah kiblat orang-orang di Masjidil Haram, Masjidil Haram adalah kiblat bagi penduduk Tanah Haram (Mekkah), dan Tanah Haram adalah kiblat bagi semua mereka dibumi baik di barat maupun di timur (H.R. al-Bukhari dari Abu Huraerah).

Berdasarkan dalil-dalil di atas dapat diketahui bahwa :

1. Menghadap kiblat merupakan suatu syarat-keharusan bagi orang yang melaksanakan shalat,. Dari sisi hukum Islam, para ahli fikih (Hukum Islam) bersepakat mengatakan bahwa menghadap kiblat merupakan syarat sahnya shalat. Dengan kata lain tidak sah shalat seseorang tanpa menghadap ke kiblat.
2. Ka'bah merupakan kiblat bagi orang-orang yang melaksanakan shalat di Masjidil Haram ( masjid di sekeliling Ka'bah di Makkah), Masjidil Haram merupakan kiblat bagi orang-orang shalat di Makkah dan sekitarnya, Kota Makkah merupakan kiblat bagi orang-orang yang melaksanakan shalat jauh dari kota Makkah.
3. Bila dalam keadaan bingung hingga tidak mengetahui arah kiblat , cukup menghadap ke mana saja yang diyakini bahwa arah yang demikian itu adalah arah kiblat.

### C. METODE PENENTUAN ARAH KIBLAT

Secara teoritis metode<sup>21</sup> penentuan arah kiblat terdiri atas ;

#### a. Teori Sudut (segitiga bola)

Penentuan arah kiblat dengan teori ini, diperlukan data lintang tempat dan bujur tempat lokasi yang akan dihitung arah kiblatnya. Diperlukan pula data lintang Makkah dan data bujur tempat Makkah sebagai standar untuk mendapatkan nilai sudut. Rumus yang digunakan adalah  $\text{Cotg } B = \text{cotg } b \cdot \sin a$  :

---

<sup>21</sup>Dalam khazanah fikih Islam, ulama fikih Islam di masa lalu, berbicara urutan dan cara penentuan arah kiblat, antara lain pendapat **Hanafiyah** ; (1) berpatokan pada mihrab masjid-masjid kuno yang pernah dibangun oleh sahabat dan tabi'in seperti masjid Umawiyah Damaskus Suriah, masjid Amru bin Ash di Mesir, masjid Uqbah bin Nafi' (masjid al-Qairawan di Tunisia, dan lain-lain),(2) bertanya kepada orang lain dengan ketentuan ; bertanya kepada orang yang terdekat (penduduk setempat, orang yang ditanya mengerti arah kiblat ( bukan orang fasik, bukan orang kafir dan bukan anak-anak), (3) jika dua cara di atas tidak terpenuhi maka shalatlah dengan apa adanya (*zan*). Sedang menurut **Syafi'iyah**, urutannya adalah : (1) mencari, menetapkan sendiri tanpa bertanya pada orang lain, (2) bertanya pada orang yang dapat dipercaya dan ahli dalam menentukan arah kiblat (3) berjihad, (4) mengikuti orang berjihad., H. Arwin Juli Rakhmadi Butar-Butar, *Pengantar Ilmu Falak-Toeri, Praktik dan fikih*. Cet.1 ; Depok : Rajawali Pers, 2018), h. 56-57.

$\cos a \cdot \cotg c$ . penjelasan lebih lanjut dan contoh penerapan rumus tersebut akan dijelaskan pada sub d.

Daerah daerah yang berada pada bagian selatan garis khatulistiwa atau lintang selatan ( S ) berarti lintangnya minus ( - ), sedang daerah yang berada pada bagian utara garis khatulistiwa atau lintang utara ( U ) berarti lintangnya positif ( + ).

### **b. Teori Bayangan**

Teori bayangan adalah menentukan arah kiblat dengan berpedoman pada posisi matahari, yaitu suatu perhitungan dengan data-data dan rumus tertentu untuk mendapatkan nilai posisi suatu benda tegak lurus pada jam, dan tanggal tertentu banyangannya mengarah ke Ka'bah atau ke Masjidil Haram di Mekkah.

Penentuan atau perhitungan arah kiblat dengan teori ini, data-data yang diperlukan adalah ; data arah kiblat suatu tempat, data deklinasi matahari, data bujur daerah, data bujur tempat, perata waktu dan data lintang tempat.

Posisi matahari sebagai pedoman dalam teori bayangan ini, dapat dilakukan dengan dua cara yakni ; (1). Berpedoman pada posisi matahari yang sedang atau hampir tepat berada pada titik zenith Ka'bah. Hal ini terjadi apabila nilai lintang Ka'bah sama dengan nilai deklinasi matahari pada saat berkulminasi. Misalnya nilai deklinasi  $21^{\circ}24'$  dan lintang Mekkah  $21^{\circ}25'$ , maka bayangan suatu benda tegak lurus pada waktu adalah mengarah ke Ka'bah. (2). Berpedoman pada posisi matahari yang sedang persisi berada pada azimuth Ka'bah. Cara ini yang disebut dengan istilah bayangan kiblat. Contoh perhitungan arah kiblat dengan teori ini pada sub bahasan berikutnya.

Selain kedua teori tersebut di atas, penentuan arah kiblat dapat pula dilakukan dengan bantuan tanda-tanda alam berupa **mata angin** dan **alat-alat navigasi** seperti kompas, theodolite, GPS, Hand phone dan *google Earth*.

## **D. PERHITUNGAN ARAH KIBLAT**

### **a. Perhitungan arah Kiblat dengan Teori Sudut (segi tiga bola)**

Sebagai kenyataan bahwa setiap titik di permukaan bumi ini berada di permukaan bola bumi, maka perhitungan arah kiblat dilakukan dengan **Ilmu ukur segitiga bola** ( *Spherical Trigonometri* )<sup>22</sup>. Demi ketelitian hasil perhitungan yang dilakukan, maka sebaiknya perhitungan dilakukan dengan alat bantu hitung berupa kalkulator. Perhitungan pada bagian ini adalah penerapan dari teori sudut.

Untuk menghitung arah kiblat, ada tiga buah titik yang diperlukan, yaitu :

1. Titik A, terletak di Ka'bah (  $\varphi = + 21^0 25'$  (LU) dan (  $\lambda = 39^0 50'$  (BT)).
2. Titik B, terletak di lokasi yang akan dihitung arah kiblatnya.
3. Titik C, terletak di titik kutub utara.

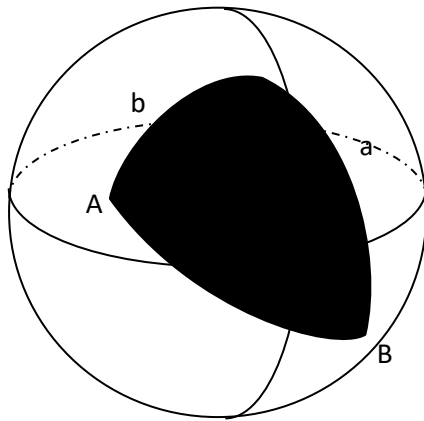
Titik A dan titik C adalah dua titik yang tidak berubah, karena titik A tepat di Ka'bah dan titik C tetap di kutub utara. Sedangkan titik B senantiasa berubah tergantung pada tempat mana yang dihitung arah kiblatnya, misalnya Makassar (  $\varphi = -5^0 8'$  (LS ) dan (  $\lambda = 119^0 27'$  (BT) )

Bila ketiga titik tersebut dihubungkan dengan garis lengkung, maka terjadilah segitiga bola ABC seperti gambar di bawah ini. Titik A adalah posisi Mekkah atau Ka'bah. Titik B adalah posisi kota Makassar dan titik C adalah kutub utara.

Ketiga sisi segitiga ABC diberi nama dengan huruf kecil dengan nama sudut di depannya sehingga sisi BC disebut sisi a, karena di depan sudut A. Sisi AC di sebut sisi b karena di depan sudut B, sedang sisi AB disebut sisi c karena berada di depan sudut C.

---

<sup>22</sup>*Spherical Trigonometry* adalah teori pengembangan sistem baru hasil ijtihad Prof. Saadoeddin Djambek yang memadukan antara hisab tradisional dengan ilmu astronomi modern guna mencapai hasil yang lebih akurat. Sementara trigonometri adalah sebuah cabang matematika yang membahas mengenai relasi antara sudut dan sisi pada segitiga bola, terutama segitiga siku-siku. St. Khadijah dan Muh.Rasywan Syarif, "Perbandingan Penentuan Awal waktu Shalat dengan Metode Hisab Trigonometri dan Program Accurate Times Muhammad Odeh", *Hisabuna* Vol.2. No.3 (November 2021), h. 89.



Dengan gambar di atas, dapatlah diketahui bahwa yang dimaksud dengan perhitungan arah kiblat adalah suatu perhitungan untuk mengetahui berapa besar nilai sudut B yakni sudut yang diapit oleh sisi a dan sisi c.

Pembuatan gambar segitiga bola seperti ini berguna untuk membantu menentukan nilai arah kiblat bagi suatu tempat (kota) dihitung dari suatu titik mata angin ke arah mata angin lainnya, misalnya dihitung dari titik utara ke barat (U - B) atau barat ke utara (B-U)

Untuk perhitungan arah kiblat, hanya diperlukan dua data tempat, yaitu data lintang dan bujur Ka'bah serta data lintang dan bujur tempat atau kota yang dihitung arah kiblatnya.

Adapun Lintang Tempat Ka'bah ( $\phi$ ) =  $21^{\circ} 25'$ (LU) dan Bujur Tempat Ka'bah ( $\lambda$ ) =  $39^{\circ} 50'$  (BT) . Sedangkan data Lintang Tempat dan Bujur Tempat untuk lokasi atau kota yang akan dihitung arah kiblatnya dapat diambil dari daftar yang telah ada, atau dicari dengan GPS atau di program ENKARTA atau di hitung tersendiri.

Selanjutnya rumus yang digunakan dan contoh –contoh perhitungan arah kiblat sebagai berikut :

$$I. \quad \text{Cotan } B = \frac{\text{Cotan } b \cdot \text{Sin } a}{\text{Sin } C} - \text{Cos } a \cdot \text{Cotan } C$$

$$II \quad \text{Cotan } B = \text{Sin } a \cdot \text{Cotan } b : \text{Sin } C - \text{Cos } a \cdot \text{Cotan } C$$

$$III \quad \text{Cotan } B = \frac{\text{Cotan } C \cdot \text{Sin } (a - P)}{\text{Sin } P}.$$

$$IV \quad \text{Tan } \frac{1}{2}(A + B) = \frac{\text{Cos } \frac{1}{2}(a - b)}{\text{Cos } \frac{1}{2}(a + b)} \text{Cotan } \frac{1}{2} C$$

$$\text{Tan } \frac{1}{2}(A - B) = \frac{\text{Sin } \frac{1}{2}(a - b)}{\text{Sin } \frac{1}{2}(a + b)} \text{Cotan } \frac{1}{2} C$$

Keterangan rumus :

A = Sudut kota Mekkah, yang dibentuk oleh lingkaran bujur kota Mekkah dari kutub utara ke titik lintang Mekkah, dengan busur yang menghubungkan titik lintang Mekkah dengan lintang tempat yang sedang dicari arah kiblatnya.

B = Sudut tempat yang sedang dicari arah kiblatnya, sudut ini dibuat oleh lingkaran bujur tempat yang dicari arah kiblatnya dengan busur yang menghubungkan antara titik lintang tempat itu dengan lintang kota Mekkah.

C = Sudut pada kutub utara bumi, yang dibentuk oleh lingkaran bujur Mekkah dengan lingkaran bujur tempat yang akan dicari arah kiblatnya.

Dengan demikian, lambang huruf C dalam gambar, menunjukkan titik kutub utara bumi

a = Busur pada lingkaran bujur tempat yang sedang dicari arah kiblatnya, dihitung dari kutub utara ke arah titik lintang tempat tersebut. Bila tempat

itu berlintang utara, maka besar busur  $a = 90^0$  dikurangi derajat lintang tempat dan bila tempat itu berlintang selatan, maka busur  $a = 90^0$  ditambah derajat lintang tersebut.

$b =$  Busur pada lingkaran bujur kota Mekkah dihitung dari kutub utara ke arah lintang Mekkah. Jadi  $= 90^0 - 21^0 25' = 68^0 35'$ .

Contoh perhitungan arah kiblat dengan teori sudut ; Menghitung arah kiblat Kota Makassar Sulawesi Selatan ;

Data yang digunakan ; data lintang tempat dan bujur tempat (data daerah yang akan dihitung dan data Mekkah sebagai pusat arah)

1. Data Makassar ;

$$\text{Lintang Tempat ( p ) Makassar} = 05^0 8' \text{ LS}$$

$$\text{Bujur Tempat ( Bt ) Makassar} = 119^0 27' \text{ BT}$$

2. Data Mekkah ;

$$\text{Lintang Tempat ( p ) Makassar} = 21^0 25' \text{ LU}$$

$$\text{Bujur Tempat ( Bt ) Makassar} = 39^0 50' \text{ BT}$$

3. Menentukan nilai sudut ;

$$\text{Sudut a} = 90^0 - (-05^0 8') = 95^0 8'$$

$$\text{Sudut b} = 90^0 - 21^0 25' = 68^0 35'$$

$$\text{Sudut c} = 119^0 27' - 39^0 50' = 79^0 37'$$

4. Rumus ;  $\text{Cotg B} = \frac{\text{cotg b} \cdot \sin a}{\sin c} - \cos a \cdot \text{cotg c}$

$$= \frac{\text{cotg } 68^0 35' \times \sin 95^0 8'}{\sin 79^0 37'} - \cos 95^0 8' \times \text{cotg } 79^0 37'$$



$$= 0.413556702$$

$$= 22^{\circ} 28' \text{ (BU)}$$

$$= 67^{\circ} 31' \text{ (UB)}$$

Hasil perhitungan menunjukkan bahwa posisi arah kiblat Kota Makassar ; 22 derajat 28 menit, diukur dari barat ke utara (BU), atau 67 derajat 31 menit diukur dari utara ke barat ( UB )

### **(b). Perhitungan Arah Kiblat dengan Teori Bayangan**

Sudut arah kiblat suatu tempat yang telah diketahui besar derajatnya, dapat dijadikan salah satu bahan data untuk mengetahui pada tanggal tertentu dan jam tertentu suatu benda tegak lurus di tempat itu yang berdiri tegak di tempat datar, bayangannya mengarah persis ke arah kiblat. Jadi, bagi masjid yang arah kiblatnya benar, maka pada jam tertentu tersebut, bayangan dinding utara /selatan bagian bawahnya ( untuk daerah semisal Indonesia), akan sejajar dengan bayangannya. Artinya, antara jarak ujung barat dinding utara/selatan bagian bawah dengan bayangan yang paling barat, akan sama persis dengan jarak ujung timur dinding utara/selatan bagian bawah dengan bayangan dinding timur. Sekiranya ujung barat antara bagian dinding utara/selatan menjadi berjarak satu meter, maka untuk yang timur juga berjarak satu meter.

Untuk mengetahui pada pukul berapa bayangan benda tegak tersebut mengarah ke arah kiblat, maka yang harus diperhitungkan adalah pada saat bertemunya matahari pada hari itu dengan lingkaran vertikal Ka'bah( Mekkah ) untuk tempat itu. Ini berarti, azimuth Mekkah dengan azimuth matahari, persis sama besar derajatnya.

Untuk mengetahui pada pukul berapa posisi yang demikian ini terjadi, maka haruslah terlebih dahulu diketahui besar derajat sudut waktu matahari pada saat itu. Tidak disetiap saat dan tempat, matahari melintas di lingkaran vertical Mekkah. Dalam hal ini, ada tiga faktor yang

menentukan terjadinya lintasan matahari di siang hari pada lingkaran vertikal Mekkah, yakni : derajat deklinasi matahari pada hari itu, derajat lintang tempat yang bersangkutan dan derajat arah kiblat tempat tersebut yang dihitung dari utara ke barat/timur , yang dapat juga disebut dengan sudut azimuth arah kiblat.

Rumus bayangan arah kiblat

Rumus I

$$\sin B = \sin b \cdot \sin A : \sin a$$

$$\cotan \frac{1}{2}C = \tan \frac{1}{2} (B - A) \cdot \sin \frac{1}{2} (b + a) : \sin \frac{1}{2} (b - a)$$

Rumus II

$$\cotan B = \cos A \cdot \tan a$$

$$\cos (C - P) = \cotan a \tan b \cos P$$

Contoh menghitung Bayangan Arah Kiblat.

Pada pukul berapa bayangan benda tegak lurus di Makassar mengarah ke kiblat pada tanggal 1 September 2020 M ?

Penyelesaian dengan menggunakan rumus I

Berdasarkan dengan gambar berikut ini, maka dapat ditaksir bayangan arah kiblat akan terjadi pada pukul 14.00 WITA. Dengan demikian, pengutipan angka deklinasi matahari pada pukul 14.00 WITA ( 06.00 GMT )

Data : a. Lintang tempat =  $5^{\circ} 8' S$

b. Bujur Tempat =  $119^{\circ} 27' T$

c. Bujur Daerah =  $120^{\circ} WITA$

d. Deklinasi matahari =  $8^{\circ} 11' 13''$

e. Perata waktu ( e ) =  $0^j 0^m 03^d$

Perhatikan segitiga bole Z M Ku (dalam rumus disebut segitiga bola). Maka :

$$\text{Sudut } A = 67^{\circ} 31'$$

$$\text{Busur } a = 90^{\circ} - 8^{\circ} 07' 01'' = 81^{\circ} 52' 59''$$

$$\text{Busur } b = 90^{\circ} - (-5^{\circ} 8') = 95^{\circ} 8'$$

$$\frac{1}{2}(b + a) = \frac{1}{2}(95^{\circ} 8' + 81^{\circ} 52' 59'' = 88^{\circ} 30' 29,5''$$

$$\frac{1}{2}(b - a) = \frac{1}{2}(95^{\circ} 8' - 81^{\circ} 52' 59'' = -6^{\circ} 37' 30,5''$$

Rumus

$$\sin B = \sin b \cdot \sin A : \sin a.$$

$$\cotan \frac{1}{2} C = \tan \frac{1}{2} (B - A) \cdot \sin \frac{1}{2} (b + a) : \sin \frac{1}{2} (b - a)$$

Rumus:

$$\sin B = \sin b \cdot \sin A : \sin a$$

$$\sin B = \sin 85^{\circ} 8' \times \sin 67^{\circ} 31' : \sin 81^{\circ} 52' 59''$$

$$= 0,929597611$$

$$B = 68^{\circ} 22' 19,84''$$

$$\text{Suplementasi sudut } B = 180^{\circ} - 68^{\circ} 22' 19,84''$$

$$= 111^{\circ} 37' 40,1''$$

$$\frac{1}{2} (B - A) = 111^{\circ} 37' 40,1'' - 67^{\circ} 31'$$

$$= 22^{\circ} 03' 20,05''$$

Rumus :

$$\cotan \frac{1}{2} C = \tan \frac{1}{2} (B - A) \cdot \sin \frac{1}{2} (b + a) : \sin \frac{1}{2} (b - a)$$

$$= \tan 22^{\circ} 03' 20,05'' \times \sin 88^{\circ} 30' 29,5'' : \sin 6^{\circ} 37' 30,5''$$

$$= 3,510505709$$

$$\frac{1}{2} C = 15^{\circ} 54' 0,33'' \times 2$$

$$C = 31^{\circ} 48' 0,66'' : 15 (\text{dijadikan jam}) = 02^j 07^m 12^d$$

Kulminasi Atas matahari

$$12^{\text{j}} - e \rightarrow 12^{\text{j}} - 0^{\text{j}} 0^{\text{m}} 03^{\text{d}} = \underline{11^{\text{j}} 59^{\text{m}} 57^{\text{d}} +} \\ \underline{14^{\text{j}} 07^{\text{m}} 09^{\text{d}} +}$$

Penyesuaian dengan WITA ;

$$120^{\circ} - 119^{\circ}27' = 0^{\circ} 33' : 15 \text{ (dijadikan jam)} = \underline{0^{\text{j}} 02^{\text{m}}12^{\text{d}} +} \\ 14^{\text{j}} 09^{\text{m}} 21^{\text{d}}$$

Jadi pada tanggal 1 September 2020, bayangan benda tegak lurus di Makassar mengarah ke kiblat ( Mekkah ) terjadi pada pukul 14.09.21.

Selain contoh perhitungan bayangan arah kiblat di atas dapat pula dipahami dengan memperhatikan “*istiwa a'zam* berikut ini, tanggal 28 Mei, pukul 16.18 WIB atau pukul 17.18 WITA, dan tanggal 16 Juli pukul 16.28 WIB atau pukul 17.28 WITA. Pada tanggal dan jam dimaksud, posisi matahari tepat berada di atas Ka'bah. Akibatnya tempat yang mendapat sinar matahari pada waktu dimaksud, benda tegak lurus bayangannya ke arah kiblat. Penerapan cara ini muda dan praktis, namun disarankan perlu adanya bimbingan atau pendampingan dari orang yang mengerti teori bayangan agar tepat dalam melakukan pengukuran arah kiblat.



Tabel bayangan arah kiblat berikut ini adalah contoh hasil perhitungan arah kiblat dengan teori bayangan. Tempat yang dihitung arah kiblatnya adalah Indonesia bagian tengah khususnya Kota Makassar Ibu Kota Provinsi Sulawesi Selatan.

**Tabel Bayangan Arah Kiblat Kota Makassar**  
(Arah Kiblat; 22<sup>0</sup>28' B-U / 67<sup>0</sup>31' U-B, p : 05<sup>0</sup>08', Bt ; 119<sup>0</sup>27')

Bulan	Tanggal									
	1	5	8	10	12	15	17	20	22	25
	J A M									
Jan.	-	07.37	07.58	08.08	08.19	08.37	08.45	09.04	09.11	09.24
Feb.	09.55	10.14	10.27	10.35	10.42	10.56	11.02	11.15	11.23	11.33
Mar.	11.50	12.04	12.15	12.20	12.30	12.40	12.47	12.55	13.03	13.12
Apr.	13.38	13.50	14.01	14.07	14.17	14.26	14.35	14.43	14.51	15.01
Mei	15.26	15.39	15.52	16.02	16.10	16.21	16.31	16.41	16.51	17.02
Juni	17.41	-	-	-	-	-	-	-	-	-
Juli	-	-	-	17.55	17.46	17.30	17.20	17.11	16.59	16.49
Agust	16.14	16.03	15.50	15.43	15.32	15.23	15.11	15.00	14.43	14.32
Sept	14.10	13.58	13.44	13.37	13.26	13.15	13.06	12.57	12.48	12.37
Oktb	12.08	11.57	11.44	11.37	11.26	11.15	11.06	10.57	10.48	10.36
Nov.	10.06	09.52	09.39	09.31	09.20	09.09	08.59	08.49	08.40	08.28
Des.	07.58	07.43	-	-	-	-	-	-	-	-

Sebagai contoh cara penerapan tabel bayangan arah kiblat di atas, misalnya bulan Januari tanggal 5 pukul 07.37 pagi hari benda/tongkak tegak lurus bayangannya adalah arah kiblat. Bayangan dari pangkal tongkat ke ujung bayangan benda itulah posisi arah kiblat. Sebagai catatan penting di ketahui bahwa tongkat yang digunakan pastikan lurus betul vertikal ke atas, buktikan dengan water pash. Demikian pula jam yang di gunakan adalah tepat waktu standar RRI atau GMT. Berbeda dengan data yang digunakan setelah matahari berkulminasi atau sore hari, misalnya data bulan Juli tanggal 22 pukul 16.59 Wita. Penerapan bayangan arah kiblat pada sore hari, diukur dari ujung bayangan tongkat ke bayangan pangkal tongkat, itulah arah kiblat. Sikap hati-hati dan ketelitian meletakkan titik atau garis atau tali mengikuti bayangan, sangat diperlukan.

## E. DAFTAR ARAH KIBLAT DAERAH-DAERAH DI INDONESIA

Daftar arah kiblat berikut adalah hasil perhitungan berdasarkan besaran sudut yang dihitung dari titik barat ke utara<sup>23</sup>.

No	Nama Daerah/Kota	Arah Kiblat	Jarak
01	Ambon	21 <sup>0</sup> 28' 23"	39.34 cm
02	Ambarawa	24 <sup>0</sup> 34' 57"	45.75 cm
03	Ambal	24 <sup>0</sup> 49' 58"	46.28 cm
04	Amahai	21 <sup>0</sup> 25' 53"	39.25 cm
05	Alahan Panjang	24 <sup>0</sup> 29' 08"	45.89 cm
06	Adangbei	22 <sup>0</sup> 17' 37"	41.00 cm
07	Agam	24 <sup>0</sup> 22' 32"	45.31 cm
08	Ambulu	24 <sup>0</sup> 02' 43"	44.62 cm
09	Ambunten	23 <sup>0</sup> 45' 28"	44.02 cm
10	Amera	21 <sup>0</sup> 06' 49"	38.61 cm
11	Ampel	24 <sup>0</sup> 35' 15"	45.76 cm
12	Amuntai	22 <sup>0</sup> 34' 21"	41.57 cm
13	Amurang	21 <sup>0</sup> 23' 56"	39.15 cm
14	Anai	24 <sup>0</sup> 33' 31"	45.70 cm
15	Atambua	21 <sup>0</sup> 54' 14"	40.21 cm
16	Asahan	23 <sup>0</sup> 06' 33"	42.67 cm
17	Anyer	25 <sup>0</sup> 19' 47"	47.33 cm
18	Angkola	23 <sup>0</sup> 15' 59"	44.24 cm

## DAFTAR ARAH KIBLAT DAERAH-DAERAH DI INDONESIA

No	Nama Daerah/Kota	Arah Kiblat	Jarak
19	Bangil	24 <sup>0</sup> 06' 07"	44.74 cm
20	Banggai	21 <sup>0</sup> 40' 30"	39.74 cm
21	Bandung	25 <sup>0</sup> 11' 10"	47.03 cm
22	Bandarpulau	23 <sup>0</sup> 06' 33"	42.67 cm
23	Bandarbaru	22 <sup>0</sup> 53' 50"	42.24 cm
24	Bandaragung	25 <sup>0</sup> 37' 19"	47.96 cm
25	Bandar Lampung	25 <sup>0</sup> 17' 11"	47.24 cm
26	Banda Aceh	22 <sup>0</sup> 08' 13"	40.68 cm
27	Bancar	24 <sup>0</sup> 08' 48"	44.83 cm
28	Bambel	22 <sup>0</sup> 59' 45"	42.44 cm
29	Balikpapan	22 <sup>0</sup> 09' 44"	40.73 cm
30	Balangnipa	22 <sup>0</sup> 21' 25"	41.13 cm

---

<sup>23</sup>Muhyiddin Khazin, Cara muda Mengukur Arah Kiblat. Cet. I ; Jogjakarta : Buana Putaka, 2004). h. 87-88.

31	Balaiselasa	25 <sup>0</sup> 00' 05"	46.63 cm
32	Bakungan	23 <sup>0</sup> 18' 16"	43.08 cm
33	Bajoa	22 <sup>0</sup> 16' 23"	40.96 cm
34	Bajawa	22 <sup>0</sup> 35' 31"	41.61 cm
35	Bagansiapiapi	23 <sup>0</sup> 06' 26"	42.67 cm
36	Bangka	23 <sup>0</sup> 56' 20"	44.40 cm

#### DAFTAR ARAH KIBLAT DAERAH-DAERAH DI INDONESIA

No	Nama Daerah/Kota	Arah Kiblat	Jarak
37	Batu – Jatim	24 <sup>0</sup> 08' 05"	44.81 cm
38	Batang	24 <sup>0</sup> 38' 57"	45.89 cm
39	Batam	23 <sup>0</sup> 04' 47"	42.61 cm
40	Bayuwangi	23 <sup>0</sup> 51' 39"	44.23 cm
41	Banyumas	24 <sup>0</sup> 52' 50"	46.38 cm
42	Banyubiru	24 <sup>0</sup> 34' 43"	45.74 cm
43	Bantul	24 <sup>0</sup> 44' 57"	46.10 cm
44	Banten	25 <sup>0</sup> 15' 49"	47.19 cm
45	Banjarnegara	24 <sup>0</sup> 47' 23"	46.19 cm
46	Banjarmasin	22 <sup>0</sup> 51' 38"	42.16 cm
47	Banjar	25 <sup>0</sup> 03' 39"	46.76 cm
48	Bangkalan	23 <sup>0</sup> 58' 59"	44.49 cm
49	Batu (smt)	22 <sup>0</sup> 50' 53"	42.13 cm
50	Batui	21 <sup>0</sup> 42' 52"	39.82 cm
51	Batujaya	25 <sup>0</sup> 00' 31"	46.65 cm
52	Baturaden	24 <sup>0</sup> 53' 34"	46.40 cm
53	Baturaja	25 <sup>0</sup> 05' 49"	46.84 cm
54	Batusangkar	24 <sup>0</sup> 25' 07"	45.40 cm

#### DAFTAR ARAH KIBLAT DAERAH-DAERAH DI INDONESIA

No	Nama Daerah/Kota	Arah Kiblat	Jarak
55	Baubau	24 <sup>0</sup> 04' 38"	40.56 cm
56	Bawen	24 <sup>0</sup> 34' 29"	45.73 cm
57	Bekasi	25 <sup>0</sup> 08' 30"	46.93 cm
58	Belawan	22 <sup>0</sup> 39' 35"	41.75 cm
59	Belitung	23 <sup>0</sup> 50' 14"	44.18 cm
60	Bengkulu	25 <sup>0</sup> 28' 10"	47.63 cm
61	Benteng	22 <sup>0</sup> 25' 47"	41.48 cm
62	Biak	21 <sup>0</sup> 26' 02"	39.26 cm
63	Bima	22 <sup>0</sup> 59' 00"	42.41 cm



64	Binjai	22 <sup>0</sup> 46' 01"	41.97 cm
65	Bitung	21 <sup>0</sup> 22' 24"	39.14 cm
66	Blitar	24 <sup>0</sup> 20' 48"	45.25 cm
67	Bira	22 <sup>0</sup> 22' 25"	41.16 cm
68	Bone	22 <sup>0</sup> 18' 57"	41.05 cm
69	Bulukumba	22 <sup>0</sup> 24' 39"	41.24 cm
70	Bogor	25 <sup>0</sup> 17' 03"	47.24 cm
71	Bojonegoro	24 <sup>0</sup> 12' 13"	44.95 cm
72	Boja	24 <sup>0</sup> 33' 54"	45.71 cm

#### DAFTAR ARAH KIBLAT DAERAH-DAERAH DI INDONESIA

No	Nama Daerah/Kota	Arah Kiblat	Jarak
73	Bontang	21 <sup>0</sup> 51' 46"	40.12 cm
74	Buton	22 <sup>0</sup> 00' 16"	40.41 cm
75	Buru	21 <sup>0</sup> 34' 23"	39.54cm
76	Buol	21 <sup>0</sup> 28' 34"	39.34 cm
77	Bumijaya	24 <sup>0</sup> 50' 38"	46.30 cm
78	Bungku	21 <sup>0</sup> 52' 31"	47.63 cm
79	Bululawang	24 <sup>0</sup> 13' 33"	45.00 cm
80	Bungamas	25 <sup>0</sup> 12' 06"	47.06 cm
81	Camba – Maros	22 <sup>0</sup> 23' 16"	41.19 cm
82	Cenrana – Maros	22 <sup>0</sup> 17' 46"	41.00 cm
83	Candipura	24 <sup>0</sup> 09' 40"	44.86 cm
84	Camara	24 <sup>0</sup> 57' 20"	46.54 cm
85	Caruban	24 <sup>0</sup> 20' 08"	45.23 cm
86	Cempaka	25 <sup>0</sup> 05' 42"	46.83 cm
87	Cempi	23 <sup>0</sup> 06' 04"	42.66 cm
88	Cepu	24 <sup>0</sup> 16' 17"	45.09 cm
89	Ciamis	25 <sup>0</sup> 04' 23"	46.79 cm
90	Cianjur	25 <sup>0</sup> 16' 06"	47.20 cm

#### DAFTAR ARAH KIBLAT DAERAH-DAERAH DI INDONESIA

No	Nama Daerah/Kota	Arah Kiblat	Jarak
91	Cibatu	25 <sup>0</sup> 07' 53"	46.91 cm
92	Cibinong	25 <sup>0</sup> 12' 46"	47.08 cm
93	Ciawi	25 <sup>0</sup> 16' 56"	479.23cm
94	Cibadak	25 <sup>0</sup> 21' 34"	47.40 cm
95	Cimanuk	24 <sup>0</sup> 56' 38"	46.30 cm
96	Cimanggu	25 <sup>0</sup> 00' 07"	46.64 cm
97	Cimandiri	25 <sup>0</sup> 27' 17"	47.60 cm

98	Cimahi	25 <sup>0</sup> 11' 23"	47.03 cm
99	Ciliwung	25 <sup>0</sup> 14' 24"	47.14 cm
100	Cililin	25 <sup>0</sup> 12' 42"	47.08 cm
101	Cilamaya	24 <sup>0</sup> 57' 59"	46.56 cm
102	Cilacap	25 <sup>0</sup> 01' 52"	46.70 cm
103	Cikarang	25 <sup>0</sup> 06' 44"	46.87 cm
104	Cikampek	25 <sup>0</sup> 03' 32"	46.76 cm
105	Cikajang	25 <sup>0</sup> 14' 09"	47.13 cm
106	Cimedang	25 <sup>0</sup> 10' 48"	47.01 cm
107	Ciomas	25 <sup>0</sup> 23' 55"	47.48 cm
108	Cipanas	25 <sup>0</sup> 15' 00"	47.18 cm

#### DAFTAR ARAH KIBLAT DAERAH-DAERAH DI INDONESIA

No	Nama Daerah/Kota	Arah Kiblat	Jarak
109	Cirebon	24 <sup>0</sup> 52' 56"	46.38 cm
110	Cisalak	25 <sup>0</sup> 05' 10"	46.81 cm
112	Cisolok	25 <sup>0</sup> 25' 25"	47.53 cm
113	Cisanggiri	25 <sup>0</sup> 17' 53"	47.27 cm
114	Citarum	25 <sup>0</sup> 01' 12"	46.67 cm
115	Ciujung	25 <sup>0</sup> 17' 57"	47.27 cm
116	Ciwaringin	24 <sup>0</sup> 59' 24"	46.61 cm
117	Ciwulan	25 <sup>0</sup> 16' 11"	47.20 cm
118	Curup	25 <sup>0</sup> 14' 46"	47.15 cm
119	Dago	25 <sup>0</sup> 08' 41"	46.94 cm
120	Dampit	24 <sup>0</sup> 13' 48"	45.00 cm
121	Deli	22 <sup>0</sup> 45' 15"	41.94 cm
122	Demak	24 <sup>0</sup> 25' 46"	45.42 cm
123	Denpasar	23 <sup>0</sup> 44' 32"	43.98 cm
124	Depok	25 <sup>0</sup> 13' 41"	47.12 cm
125	Dilli	21 <sup>0</sup> 48' 07"	40.00 cm
126	Dobo	20 <sup>0</sup> 59' 15"	38.36 cm
127	Dompu	23 <sup>0</sup> 02' 41"	42.54 cm

#### DAFTAR ARAH KIBLAT DAERAH-DAERAH DI INDONESIA

No	Nama Daerah/Kota	Arah Kiblat	Jarak
128	Donggala	21 <sup>0</sup> 49' 39"	40.05 cm
129	Dongi	21 <sup>0</sup> 45' 14"	39.90 cm
130	Dumai	23 <sup>0</sup> 13' 53"	42.92 cm
131	Endeh	22 <sup>0</sup> 28' 10"	41.36 cm
132	Enrekang	22 <sup>0</sup> 13' 37"	40.86 cm
133	Fakfak	21 <sup>0</sup> 14' 40"	38.88 cm

134	G. Agung	23 <sup>0</sup> 38' 47''	43.79 cm
135	G. Amas	24 <sup>0</sup> 12' 49''	44.97 cm
136	G. Api	22 <sup>0</sup> 54' 16''	42.25 cm
137	G. Argopuro	23 <sup>0</sup> 58' 13''	44.46 cm
138	G. Arjuna	24 <sup>0</sup> 10' 17''	44.88 cm
139	G. Awu	21 <sup>0</sup> 11' 40''	38.78 cm
140	G. Bai	22 <sup>0</sup> 57' 36''	42.37 cm
141	G. Baluran	23 <sup>0</sup> 47' 29''	44.09 cm
142	G. Batur	23 <sup>0</sup> 38' 30''	43.78 cm
143	G. Bawang	22 <sup>0</sup> 25' 01''	41.25 cm
144	G. Bromo	24 <sup>0</sup> 07' 17''	44.78 cm
145	G. Galunggung	25 <sup>0</sup> 08' 50''	46.94 cm

DAFTAR ARAH KIBLAT DAERAH-DAERAH DI INDONESIA

No	Nama Daerah/Kota	Arah Kiblat	Jarak
146	G. Gede-Banten	25 <sup>0</sup> 15' 09''	47.17 cm
147	G. Gede - Jabar	25 <sup>0</sup> 17' 30''	47.25 cm
148	G. Guntur	25 <sup>0</sup> 09' 29''	46.97 cm
149	G. Kancana	25 <sup>0</sup> 18' 04''	47.27 cm
150	G. Kencana	25 <sup>0</sup> 16' 43''	47.22 cm
151	G. Kawi	24 <sup>0</sup> 15' 49''	45.08 cm
152	G. Kendang	25 <sup>0</sup> 13' 27''	47.11 cm
153	G. Kerinci	24 <sup>0</sup> 50' 07''	46.28 cm
154	G. Klabat	21 <sup>0</sup> 21' 55''	39.12 cm
155	G. Kumbang	24 <sup>0</sup> 54' 47''	46.45 cm
156	G. Lauser	22 <sup>0</sup> 55' 21''	42.29 cm
157	G. Malabar	25 <sup>0</sup> 13' 02''	47.09 cm
158	G. Mandalawangi	25 <sup>0</sup> 07' 46''	46.91 cm
159	G. Marapi	24 <sup>0</sup> 24' 45''	45.39 cm
160	G. Merapi – Jateng	24 <sup>0</sup> 37' 40''	45.84 cm
161	G. Merapi – Jatim	23 <sup>0</sup> 51' 21''	44.22 cm
162	G. Merbabu	24 <sup>0</sup> 36' 41''	45.81 cm
163	G. Muria	24 <sup>0</sup> 18' 42''	45.18 cm
164	G. Mutis	22 <sup>0</sup> 02' 54''	40.50 cm

DAFTAR ARAH KIBLAT DAERAH-DAERAH DI INDONESIA

No	Nama Daerah/Kota	Arah Kiblat	Jarak
165	G. Pandanggadang	24 <sup>0</sup> 56' 21''	46.50 cm
166	G. Pangan	24 <sup>0</sup> 17' 36''	45.14 cm
167	G. Pangrango	25 <sup>0</sup> 16' 54''	47.23 cm
168	G. Pantaicermin	24 <sup>0</sup> 46' 10''	46.14 cm
169	G. Panti	24 <sup>0</sup> 58' 23''	42.39 cm
170	G. Papandayan	25 <sup>0</sup> 15' 10''	47.17 cm
171	G. Patah	25 <sup>0</sup> 21' 20''	47.39 cm

172	G. Patas	23 <sup>0</sup> 46' 58''	44.07 cm
173	G. Patuha	25 <sup>0</sup> 18' 04''	47.27 cm
174	G. Payung	25 <sup>0</sup> 42' 43''	48.15 cm
175	G. Penanggungan	24 <sup>0</sup> 08' 10''	44.81 cm
176	G. Prau	24 <sup>0</sup> 39' 56''	45.92 cm
177	G. Pujoktiga	24 <sup>0</sup> 57' 32''	46.54 cm
178	G. Pulasari	25 <sup>0</sup> 22' 08''	47.42 cm
179	G. Punika	23 <sup>0</sup> 31' 02''	43.52 cm
180	G. Pupur	24 <sup>0</sup> 45' 13''	46.11 cm
181	G. Raja	25 <sup>0</sup> 00' 37''	46.65 cm
182	G. Rajabasa	25 <sup>0</sup> 18' 40''	47.29 cm
183	G. Raung	23 <sup>0</sup> 55' 11''	44.36 cm

#### DAFTAR ARAH KIBLAT DAERAH-DAERAH DI INDONESIA

No	Nama Daerah/Kota	Arah Kiblat	Jarak
184	G. Ringgit	23 <sup>0</sup> 52' 53''	44.28 cm
185	G. Rinjani	23 <sup>0</sup> 26' 41''	43.37 cm
186	G. Rogojambangan	24 <sup>0</sup> 43' 20''	46.04 cm
187	G. Sabiat	25 <sup>0</sup> 05' 56''	46.84 cm
188	G. Salak	25 <sup>0</sup> 20' 14''	47.35 cm
189	G. Sanggabuwana	25 <sup>0</sup> 11' 55''	47.05 cm
190	G. Saran	22 <sup>0</sup> 35' 19''	41.60 cm
191	G. Sarempaka	22 <sup>0</sup> 24' 06''	41.22 cm
192	G. Sawal	25 <sup>0</sup> 10' 56''	47.02 cm
193	G. Sebela	21 <sup>0</sup> 27' 09''	39.30 cm
194	G. Sedakeling	25 <sup>0</sup> 02' 17''	46.71 cm
195	G. Semeru	24 <sup>0</sup> 10' 10''	44.88 cm
196	G. Seminung	25 <sup>0</sup> 24' 26''	47.50 cm
197	G. Sewu	24 <sup>0</sup> 42' 09''	46.00 cm
198	G. Singgalang	24 <sup>0</sup> 26' 04''	45.43 cm
199	G. Slamet	24 <sup>0</sup> 50' 57''	46.31 cm
200	G. Sopotan	21 <sup>0</sup> 24' 49''	39.22 cm
201	G. Sulasih	24 <sup>0</sup> 36' 25''	45.80 cm
202	G. Sumbing	24 <sup>0</sup> 41' 01''	45.96 cm

#### DAFTAR ARAH KIBLAT DAERAH-DAERAH DI INDONESIA

No	Nama Daerah/Kota	Arah Kiblat	Jarak
203	G. Sundoro	24 <sup>0</sup> 41' 14''	45.97 cm
204	G. Sunggirik	24 <sup>0</sup> 33' 45''	45.70 cm
205	G. Tabur	21 <sup>0</sup> 26' 19''	39.27 cm
206	G. Talakmau	23 <sup>0</sup> 53' 22''	44.29 cm
207	G. Talang	24 <sup>0</sup> 36' 25''	45.80 cm
208	G. Tambora	23 <sup>0</sup> 06' 46''	42.68 cm
209	G. Tambuku	23 <sup>0</sup> 48' 08''	44.11 cm

210	G. Tampomas	25 <sup>0</sup> 02' 24"	46.72 cm
211	G. Tanggamus	25 <sup>0</sup> 26' 13"	47.56 cm
212	G. Tangkubanprau	25 <sup>0</sup> 08' 43"	46.94 cm
213	G. Tanjuran	22 <sup>0</sup> 12' 52"	40.84 cm
214	G. Tebak	25 <sup>0</sup> 19' 41"	47.33 cm
215	G. Telagabodas	25 <sup>0</sup> 08' 19"	46.93 cm
216	G. Telomoyo	24 <sup>0</sup> 35' 27"	45.76 cm
217	G. Tilu	25 <sup>0</sup> 15' 58"	47.20 cm
218	G. Tua	23 <sup>0</sup> 36' 47"	43.72 cm
219	G. Ungaran	24 <sup>0</sup> 34' 26"	45.73 cm
220	G. Wanggemeti	22 <sup>0</sup> 49' 48"	42.10 cm
221	G. Wayang	25 <sup>0</sup> 14' 45"	47.15 cm

#### DAFTAR ARAH KIBLAT DAERAH-DAERAH DI INDONESIA

No	Nama Daerah/Kota	Arah Kiblat	Jarak
222	G. Welirang	24 <sup>0</sup> 10' 05"	44.87 cm
223	Gadingrejo	25 <sup>0</sup> 19' 03"	47.31 cm
224	Galela	21 <sup>0</sup> 21' 25"	39.10 cm
225	Galesong	22 <sup>0</sup> 30' 20"	41.43 cm
226	Galis	23 <sup>0</sup> 50' 09"	44.18 cm
227	Galur	24 <sup>0</sup> 46' 57"	46.17 cm
228	Gandrungmangu	25 <sup>0</sup> 02' 34"	46.72 cm
229	Gantung	24 <sup>0</sup> 04' 02"	44.66 cm
230	Garut	25 <sup>0</sup> 10' 37"	47.01 cm
231	Gaspar	23 <sup>0</sup> 34' 26"	44.24 cm
232	Gayam	23 <sup>0</sup> 42' 35"	43.02 cm
233	Gedeg	24 <sup>0</sup> 08' 59"	44.84 cm
234	Gedongtataan	25 <sup>0</sup> 17' 11"	47.24 cm
235	Geliting	22 <sup>0</sup> 20' 43"	41.11 cm
236	Gemolong	24 <sup>0</sup> 30' 57"	45.61 cm
237	Gending	23 <sup>0</sup> 59' 40"	44.51 cm
238	Genedidalem	21 <sup>0</sup> 26' 41"	39.28 cm
239	Genteng	23 <sup>0</sup> 56' 14"	44.39 cm
240	Genyem	21 <sup>0</sup> 18' 55"	39.02 cm

#### DAFTAR ARAH KIBLAT DAERAH-DAERAH DI INDONESIA

No	Nama Daerah/Kota	Arah Kiblat	Jarak
241	Gilibanta	22 <sup>0</sup> 52' 59"	42.21 cm
242	Giligenting	23 <sup>0</sup> 55' 56"	44.38 cm
243	Giliijang	23 <sup>0</sup> 40' 28"	43.84 cm
244	Giliraja	23 <sup>0</sup> 47' 00"	44.07 cm

245	Giritontro	24 <sup>0</sup> 37' 15''	45.83 cm
246	Glagah	24 <sup>0</sup> 47' 27''	46.19 cm
247	Glanyar	23 <sup>0</sup> 42' 00 ''	43.90 cm
248	Goa	22 <sup>0</sup> 26' 29''	41.30 cm
249	Godong	24 <sup>0</sup> 25' 11''	45.40 cm
250	Gombang	24 <sup>0</sup> 51' 56 ''	46.35 cm
251	Gorontalo	21 <sup>0</sup> 29' 37''	39.38 cm
252	Grabag	24 <sup>0</sup> 35' 28''	45.76 cm
253	Grajan	23 <sup>0</sup> 57' 41''	44.44 cm
254	Gresik	24 <sup>0</sup> 01' 47''	44.59 cm
255	Gringsing	24 <sup>0</sup> 34' 57''	45.75 cm
256	Grobongan	24 <sup>0</sup> 23' 19''	45.34 cm
257	Gubug	24 <sup>0</sup> 27' 17''	45.48 cm
258	Gudo	24 <sup>0</sup> 13' 12''	44.98 cm
259	Gumai	25 <sup>0</sup> 13' 25''	47.11 cm

#### DAFTAR ARAH KIBLAT DAERAH-DAERAH DI INDONESIA

No	Nama Daerah/Kota	Arah Kiblat	Jarak
260	Gundih	24 <sup>0</sup> 26' 12''	45.44 cm
261	Gunungbrambang	24 <sup>0</sup> 41' 32''	45.98 cm
262	Gunungkidul	24 <sup>0</sup> 41' 43''	45.99 cm
263	Gunungpati	24 <sup>0</sup> 33' 56''	45.71 cm
264	Gunungsahilan	24 <sup>0</sup> 01' 12''	44.56 cm
265	Gunungsitoli	24 <sup>0</sup> 11' 03''	44.91 cm
266	Gunungsugih	25 <sup>0</sup> 09' 49''	46.98 cm
267	Habinsaran	23 <sup>0</sup> 38' 42''	43.78 cm
268	Halmahera	21 <sup>0</sup> 23' 45''	39.18 cm
269	Haranggaol	23 <sup>0</sup> 08' 29 ''	42.74 cm
270	Harileko	24 <sup>0</sup> 34' 37''	45.73 cm
271	Hila	21 <sup>0</sup> 28' 49''	39.35 cm
272	Hulu	21 <sup>0</sup> 16' 28''	38.94 cm
273	Hulusungai	22 <sup>0</sup> 31' 00''	41.46 cm
274	Hutanopan	24 <sup>0</sup> 03' 42''	44.65 cm
275	Idi	22 <sup>0</sup> 08' 24''	40.69 cm
276	Imogiri	24 <sup>0</sup> 44' 13''	46.07 cm
277	Inanwatan	21 <sup>0</sup> 21' 03''	39.09 cm
278	Indarung	24 <sup>0</sup> 39' 20''	45.90 cm

#### DAFTAR ARAH KIBLAT DAERAH-DAERAH DI INDONESIA

No	Nama Daerah/Kota	Arah Kiblat	Jarak
279	Indragiri	24 <sup>0</sup> 12' 41''	44.97 cm

280	Indramayu	24 <sup>0</sup> 49' 34''	46.26 cm
281	Indrapura	25 <sup>0</sup> 03' 20''	46.75 cm
282	Iyang	24 <sup>0</sup> 33' 56''	44.51 cm
283	Jabung	25 <sup>0</sup> 11' 53''	47.05 cm
284	Jailolo	21 <sup>0</sup> 23' 03''	39.16 cm
285	Jakarta	25 <sup>0</sup> 08' 31''	46.93 cm
286	Jambi	24 <sup>0</sup> 15' 42''	45.07 cm
287	Jampangkulon	25 <sup>0</sup> 31' 14''	47.74 cm
289	Jampea	22 <sup>0</sup> 29' 49 ''	41.41 cm
290	Jampue	22 <sup>0</sup> 17' 38''	41.00 cm
291	Jangkang	22 <sup>0</sup> 25' 43''	41.28 cm
292	Jatibarang	24 <sup>0</sup> 52' 24''	46.36 cm
293	Jatilawang	24 <sup>0</sup> 56' 56''	46.52 cm
294	Jatinegara	25 <sup>0</sup> 09' 18''	46.96 cm
295	Jatiroto	24 <sup>0</sup> 04' 15''	44.67 cm
296	Jatisrono	24 <sup>0</sup> 31' 34''	45.63 cm
297	Jayapura	22 <sup>0</sup> 09' 12''	40.71 cm
298	Jebus	23 <sup>0</sup> 55' 38''	44.37 cm

#### DAFTAR ARAH KIBLAT DAERAH-DAERAH DI INDONESIA

No	Nama Daerah/Kota	Arah Kiblat	Jarak
299	Jelai	23 <sup>0</sup> 18' 18''	43.08 cm
300	Jelog	24 <sup>0</sup> 33' 45''	45.70 cm
301	Jember	24 <sup>0</sup> 00' 06''	44.53 cm
302	Jembrana	23 <sup>0</sup> 49' 44''	44.17 cm
303	Jeneberang	22 <sup>0</sup> 27' 48''	41.35 cm
304	Jeneponto	22 <sup>0</sup> 29' 47''	41.41 cm
305	Jenggawah	24 <sup>0</sup> 01' 23''	44.57 cm
306	Jenu	24 <sup>0</sup> 06' 10''	44.74 cm
307	Jepara	24 <sup>0</sup> 20' 53''	45.25 cm
308	Jetis	24 <sup>0</sup> 28' 20 ''	45.51 cm
309	Jombang	24 <sup>0</sup> 12' 33''	44.96 cm
310	Juwangi	24 <sup>0</sup> 26' 54''	45.46 cm
311	Juwono	24 <sup>0</sup> 16' 18''	45.09 cm
312	Kabanjahe	23 <sup>0</sup> 03' 07''	42.55 cm
313	Kabuh	24 <sup>0</sup> 11' 28''	44.92 cm
314	Kademangan	24 <sup>0</sup> 22' 00''	45.29 cm
315	Kadipaten	24 <sup>0</sup> 30' 02''	45.57 cm
316	Kadupandak	25 <sup>0</sup> 25' 40''	47.54 cm
317	Kaimana	21 <sup>0</sup> 12' 55''	38.82 cm

#### DAFTAR ARAH KIBLAT DAERAH-DAERAH DI INDONESIA

No	Nama Daerah/Kota	Arah Kiblat	Jarak
318	Kairatu	21 <sup>0</sup> 27' 43"	39.31 cm
319	Kais	21 <sup>0</sup> 21' 43"	39.11 cm
320	Kajang	22 <sup>0</sup> 21' 48"	41.14 cm
321	Kajoran	24 <sup>0</sup> 43' 01"	46.03 cm
322	Kalabahi	21 <sup>0</sup> 57' 19"	40.31 cm
323	Kalakepen	23 <sup>0</sup> 20' 13"	43.14 cm
324	Kalasan	24 <sup>0</sup> 41' 03"	45.96 cm
325	Kalianda	25 <sup>0</sup> 18' 47"	47.30 cm
326	Kalianget	23 <sup>0</sup> 44' 20"	43.98 cm
327	Kalijati	25 <sup>0</sup> 01' 46 "	46.69 cm
328	Kalisat	23 <sup>0</sup> 58' 08"	44.46 cm
329	Kaliurang	24 <sup>0</sup> 38' 38"	45.88 cm
330	Kaliwiro	24 <sup>0</sup> 46' 42"	46.16 cm
331	Kaliwungu	24 <sup>0</sup> 31' 38"	45.63 cm
332	Kalolio	21 <sup>0</sup> 37' 26"	39.64 cm
332	Kamal	24 <sup>0</sup> 00' 42"	44.55 cm
333	Kampungbaru	21 <sup>0</sup> 30' 28"	39.41 cm
334	Kamundan	21 <sup>0</sup> 21' 07"	39.09 cm
335	Kandangan (Kmt)	22 <sup>0</sup> 38' 48"	41.72 cm

DAFTAR ARAH KIBLAT DAERAH-DAERAH DI INDONESIA

No	Nama Daerah/Kota	Arah Kiblat	Jarak
336	Kandangan (Jw)	24 <sup>0</sup> 14' 26"	45.03 cm
337	Kandanghaur	24 <sup>0</sup> 53' 02"	46.38 cm
338	Kandat	24 <sup>0</sup> 20' 45"	45.25 cm
339	Kangean	23 <sup>0</sup> 23' 52"	43.27 cm
340	Kanigoro	24 <sup>0</sup> 20' 31"	45.24 cm
341	Kanowit	21 <sup>0</sup> 47' 38"	39.98 cm
342	Kapas	24 <sup>0</sup> 11' 19"	44.92 cm
343	Kapit	21 <sup>0</sup> 40' 45"	39.75 cm
344	Kapuan	24 <sup>0</sup> 17' 12"	45.12 cm
345	Karangampel	24 <sup>0</sup> 49' 39"	46.26 cm
346	Karanganyar (Kb)	24 <sup>0</sup> 52' 43"	46.37 cm
347	Karanganyar (Sl)	24 <sup>0</sup> 30' 56"	45.61 cm
348	Karangasem	23 <sup>0</sup> 37' 48"	43.75 cm
349	Karangbinangun	24 <sup>0</sup> 02' 02"	44.59 cm
350	Karangbolong	24 <sup>0</sup> 55' 30"	46.47 cm
351	Karangede	24 <sup>0</sup> 33' 33"	45.70 cm
352	Karangjati	24 <sup>0</sup> 19' 41"	45.21 cm
353	Karangnunggal	25 <sup>0</sup> 13' 59"	47.13 cm
354	Karangpandan	24 <sup>0</sup> 21' 16"	45.27 cm

DAFTAR ARAH KIBLAT DAERAH-DAERAH DI INDONESIA



No	Nama Daerah/Kota	Arah Kiblat	Jarak
355	Karangrejo	24 <sup>0</sup> 22' 08"	45.30 cm
356	Karangsembung	24 <sup>0</sup> 47' 37"	46.19 cm
357	Karimata	23 <sup>0</sup> 29' 33"	43.47 cm
358	Karimun	24 <sup>0</sup> 04' 02"	44.66 cm
359	Karimunjawa	24 <sup>0</sup> 13' 56"	45.01 cm
360	Karosa	22 <sup>0</sup> 01' 25"	40.45 cm
361	Kartosuro	24 <sup>0</sup> 34' 17"	45.72 cm
362	Karuni	22 <sup>0</sup> 58' 30"	42.40 cm
363	Kau	21 <sup>0</sup> 23' 11"	39.16 cm
364	Kawunganten	25 <sup>0</sup> 02' 35"	46.72 cm
365	Kayeli	21 <sup>0</sup> 31' 12"	39.43 cm
366	Kayuagung	24 <sup>0</sup> 40' 32"	45.94 cm
367	Kayutaman	24 <sup>0</sup> 30' 43"	45.60 cm
368	Kebanjar	23 <sup>0</sup> 59' 10"	44.49 cm
369	Kebayoran	25 <sup>0</sup> 10' 00"	46.99 cm
370	Kebonagung	24 <sup>0</sup> 37' 04"	45.82 cm
371	Kebumen	24 <sup>0</sup> 51' 43"	46.34 cm
372	Kedah	21 <sup>0</sup> 25' 00"	39.22 cm
373	Kedawung	24 <sup>0</sup> 52' 38"	46.37 cm

#### DAFTAR ARAH KIBLAT DAERAH-DAERAH DI INDONESIA

No	Nama Daerah/Kota	Arah Kiblat	Jarak
374	Kediri	24 <sup>0</sup> 19' 15"	45.20 cm
375	Kedu	24 <sup>0</sup> 48' 30"	46.05 cm
376	Kedungdung	23 <sup>0</sup> 52' 32"	44.26 cm
377	Kedunggalar	24 <sup>0</sup> 24' 21"	45.37 cm
378	Kedungjambe	24 <sup>0</sup> 11' 18"	44.92 cm
379	Kedungjati	24 <sup>0</sup> 29' 12"	45.54 cm
380	Kedungombo	24 <sup>0</sup> 28' 34"	45.52 cm
381	Kedungwuni	24 <sup>0</sup> 40' 24"	45.94 cm
382	Kefannanu	21 <sup>0</sup> 59' 38"	40.39 cm
383	Kejayan	24 <sup>0</sup> 06' 02"	44.73 cm
384	Kelantan	21 <sup>0</sup> 45' 28"	39.91 cm
385	Keling	24 <sup>0</sup> 16' 44"	45.11 cm
386	Kema	21 <sup>0</sup> 22' 32"	39.14 cm
387	Kemusu	24 <sup>0</sup> 30' 00"	45.57 cm
388	Kencong	24 <sup>0</sup> 06' 44"	44.76 cm
389	Kendal	24 <sup>0</sup> 32' 35"	45.66 cm
390	Kendari	21 <sup>0</sup> 57' 36"	40.32 cm
391	Kepahiang	25 <sup>0</sup> 18' 57"	47.30 cm
392	Kepanjen	24 <sup>0</sup> 15' 20"	45.06 cm

DAFTAR ARAH KIBLAT DAERAH-DAERAH DI INDONESIA

No	Nama Daerah/Kota	Arah Kiblat	Jarak
393	Kepil	24 <sup>0</sup> 44' 45"	46.09 cm
394	Kepung	24 <sup>0</sup> 15' 17"	45.06 cm
395	Kerinci	24 <sup>0</sup> 52' 57"	46.38 cm
396	Kertopati	24 <sup>0</sup> 34' 00"	45.71 cm
397	Kertosono	24 <sup>0</sup> 15' 01"	45.05 cm
398	Kesamben	24 <sup>0</sup> 18' 31"	45.17 cm
399	Ketanggungan	24 <sup>0</sup> 37' 48"	45.85 cm
400	Ketapang (Kmt)	23 <sup>0</sup> 11' 42"	42.85 cm
401	Ketapang (Lmp)	25 <sup>0</sup> 15' 58"	47.20 cm
402	Ketapang (Jw)	23 <sup>0</sup> 50' 34"	44.19 cm
403	Ketapang (Mdr)	23 <sup>0</sup> 50' 17"	44.18 cm
404	Ketaun	25 <sup>0</sup> 24' 06"	47.49 cm
405	Kimanis	20 <sup>0</sup> 41' 21"	37.77 cm
406	Kintamani	23 <sup>0</sup> 39' 47"	43.82 cm
407	Kisaran	22 <sup>0</sup> 55' 47"	42.30 cm
408	Kismantoro	24 <sup>0</sup> 24' 33"	45.38 cm
409	Klabat	23 <sup>0</sup> 52' 01"	44.24 cm
410	Klakah	24 <sup>0</sup> 04' 30"	44.68 cm
411	Klamono	21 <sup>0</sup> 23' 33"	39.17 cm

DAFTAR ARAH KIBLAT DAERAH-DAERAH DI INDONESIA

No	Nama Daerah/Kota	Arah Kiblat	Jarak
412	Klompok	24 <sup>0</sup> 52' 10"	46.35 cm
413	Klaten	24 <sup>0</sup> 38' 23"	45.87 cm
414	Klepu	24 <sup>0</sup> 33' 14"	45.69 cm
415	Klirong	24 <sup>0</sup> 53' 14"	46.39 cm
416	Klumpang	22 <sup>0</sup> 34' 06"	41.56 cm
417	Klungkung	23 <sup>0</sup> 40' 54"	43.86 cm
418	Koba	24 <sup>0</sup> 01' 23"	44.57 cm
419	Kokas	21 <sup>0</sup> 18' 40"	39.01 cm
420	Kolaka	22 <sup>0</sup> 04' 17"	40.55 cm
421	Kolonodele	21 <sup>0</sup> 52' 43"	40.16 cm
422	Kongkemul	21 <sup>0</sup> 35' 15"	39.57 cm
423	Kopeng	24 <sup>0</sup> 35' 42"	45.77 cm
424	Korido	21 <sup>0</sup> 26' 21"	39.27 cm
425	Korinci	24 <sup>0</sup> 55' 07"	46.46 cm
426	Kotaagung	25 <sup>0</sup> 28' 30"	47.64 cm
427	Kotabaru	22 <sup>0</sup> 37' 32"	41.68 cm
428	Kotabaru	24 <sup>0</sup> 27' 24"	45.48 cm
429	Kotabumi	25 <sup>0</sup> 12' 00"	47.06 cm
430	Kotabuna	21 <sup>0</sup> 25' 45"	39.25 cm

DAFTAR ARAH KIBLAT DAERAH-DAERAH DI INDONESIA

No	Nama Daerah/Kota	Arah Kiblat	Jarak
431	Kotadaik	23 <sup>0</sup> 31' 29"	43.53 cm
432	Kotagede	24 <sup>0</sup> 42' 16"	46.00 cm
433	Kotamubago	21 <sup>0</sup> 26' 16"	39.27 cm
434	Kota pinang	23 <sup>0</sup> 21' 33"	43.19 cm
435	Kotawaringin	23 <sup>0</sup> 06' 38"	42.68 cm
436	Kradenan	24 <sup>0</sup> 22' 00"	45.29 cm
437	Krangan	24 <sup>0</sup> 09' 23"	44.85 cm
438	Krakatau	25 <sup>0</sup> 29' 57"	47.70 cm
439	Kraksaan	23 <sup>0</sup> 58' 48"	44.48 cm
440	Krampon	23 <sup>0</sup> 55' 02"	44.35 cm
441	Krawang	25 <sup>0</sup> 03' 41"	46.76 cm
442	Krian	24 <sup>0</sup> 06' 05"	44.74 cm
443	Kroya	24 <sup>0</sup> 57' 15"	46.53 cm
444	Krueng Aceh	22 <sup>0</sup> 10' 34"	40.76 cm
445	Krueng Jambye	22 <sup>0</sup> 26' 15"	41.29 cm
446	Krueng Kluet	23 <sup>0</sup> 03' 18"	42.56 cm
447	Krueng Peurelak	22 <sup>0</sup> 26' 46"	41.31 cm
448	Krueng Peusangan	22 <sup>0</sup> 17' 06"	40.98 cm
449	Krueng Tripa	22 <sup>0</sup> 53' 11"	42.21 cm

DAFTAR ARAH KIBLAT DAERAH-DAERAH DI INDONESIA

No	Nama Daerah/Kota	Arah Kiblat	Jarak
450	Krueng Woyla	22 <sup>0</sup> 47' 31"	42.02 cm
451	Krui	25 <sup>0</sup> 32' 33"	47.79 cm
452	Kuala	22 <sup>0</sup> 51' 01"	42.14 cm
453	Kualacenaku	23 <sup>0</sup> 38' 46"	43.78 cm
454	Kualakapas	22 <sup>0</sup> 48' 59"	42.07 cm
455	Kualakurun	22 <sup>0</sup> 28' 45"	41.38 cm
456	Kualalangsa	22 <sup>0</sup> 19' 45"	41.07 cm
457	Kualasimpang	22 <sup>0</sup> 27' 50"	41.35 cm
458	Kualatungkal	23 <sup>0</sup> 59' 45"	44.51 cm
459	Kuandang	21 <sup>0</sup> 27' 41"	39.31 cm
460	Kubangnandua	24 <sup>0</sup> 35' 17"	45.76 cm
461	Kubu	22 <sup>0</sup> 52' 23"	42.19 cm
462	Kudat	23 <sup>0</sup> 09' 41"	42.78 cm
463	Kudus	24 <sup>0</sup> 21' 49"	45.29 cm
464	Kulonprogo	24 <sup>0</sup> 46' 58"	46.17 cm
465	Kumai	23 <sup>0</sup> 10' 59"	42.82 cm
466	Kumamba	21 <sup>0</sup> 26' 39"	39.28 cm
467	Kumawa	21 <sup>0</sup> 13' 08"	38.83 cm
468	Kumba	20 <sup>0</sup> 13' 51"	36.85 cm

DAFTAR ARAH KIBLAT DAERAH-DAERAH DI INDONESIA

No	Nama Daerah/Kota	Arah Kiblat	Jarak
469	Kunduran	24 <sup>0</sup> 12' 38"	44.96 cm
470	Kuningan	24 <sup>0</sup> 57' 47"	46.55 cm
471	Kupang	22 <sup>0</sup> 10' 57"	40.77 cm
472	Kutacane	26 <sup>0</sup> 33' 02"	49.97 cm
473	Kutai	21 <sup>0</sup> 48' 54"	40.03 cm
474	Kutaraja	22 <sup>0</sup> 09' 00"	40.71 cm
475	Kutoagung	25 <sup>0</sup> 28' 30"	47.64 cm
476	Kutoarjo	24 <sup>0</sup> 48' 58"	46.24 cm
478	Kutowinangun	24 <sup>0</sup> 49' 28"	46.28 cm
479	Kuwu	24 <sup>0</sup> 21' 39"	45.29 cm
480	Kwatisore	21 <sup>0</sup> 12' 35"	38.81 cm
481	Labuan	20 <sup>0</sup> 47' 31"	37.97 cm
482	Labuhabacan	21 <sup>0</sup> 27' 00"	39.29 cm
483	Labuhan	25 <sup>0</sup> 28' 23"	47.64 cm
484	Labuhanbajo	22 <sup>0</sup> 46' 18"	41.98 cm
485	Labuhanbilik	23 <sup>0</sup> 03' 29"	42.57 cm
486	Labuhandeli	22 <sup>0</sup> 40' 08"	41.77 cm
487	Labuhanhaji	23 <sup>0</sup> 27' 24"	43.39 cm
488	Labuhanruku	22 <sup>0</sup> 49' 24"	42.08 cm

DAFTAR ARAH KIBLAT DAERAH-DAERAH DI INDONESIA

No	Nama Daerah/Kota	Arah Kiblat	Jarak
489	Lahat	25 <sup>0</sup> 08' 06"	46.92 cm
490	Lahewa	24 <sup>0</sup> 13' 16"	44.99 cm
491	Laikang	22 <sup>0</sup> 31' 16"	41.46 cm
492	Lais	25 <sup>0</sup> 04' 53"	47.52 cm
493	Laiting	21 <sup>0</sup> 37' 05"	39.63 cm
494	Laiwul	21 <sup>0</sup> 28' 19"	39.33 cm
495	Laiwul	21 <sup>0</sup> 58' 23"	40.35 cm
496	Lammeulo	22 <sup>0</sup> 15' 06"	40.91 cm
497	Lamongan	24 <sup>0</sup> 04' 39"	44.69 cm
498	Langkat	22 <sup>0</sup> 41' 58"	41.83 cm
499	Langsa	22 <sup>0</sup> 21' 53"	41.15 cm
500	Larantuka	22 <sup>0</sup> 12' 09"	40.81 cm
501	Lariang	21 <sup>0</sup> 58' 36"	40.36 cm
502	Lasem	24 <sup>0</sup> 12' 03"	44.94 cm
503	Lasolo	21 <sup>0</sup> 58' 56"	40.37 cm
504	Lawang	24 <sup>0</sup> 10' 12"	44.88 cm
505	Lebak	25 <sup>0</sup> 26' 43"	47.58 cm
506	Lebaksiu	24 <sup>0</sup> 48' 46"	46.23 cm
507	Lebongrejang	25 <sup>0</sup> 11' 59"	47.06 cm

DAFTAR ARAH KIBLAT DAERAH-DAERAH DI INDONESIA

No	Nama Daerah/Kota	Arah Kiblat	Jarak
508	Leces	24 <sup>0</sup> 02' 45"	44.62 cm
509	Leksula	21 <sup>0</sup> 50' 42"	40.09 cm
510	Lela	22 <sup>0</sup> 15' 26"	40.93 cm
511	Leles	25 <sup>0</sup> 16' 22"	47.21 cm
512	Lelingluan	21 <sup>0</sup> 04' 53"	38.55 cm
513	Lelogama	22 <sup>0</sup> 05' 28"	40.59 cm
514	Lemahabang	24 <sup>0</sup> 53' 06"	46.39 cm
515	Lembang	25 <sup>0</sup> 08' 04"	46.92 cm
516	Leuwidamar	25 <sup>0</sup> 24' 34"	47.50 cm
517	Lewotobi	22 <sup>0</sup> 14' 17"	40.89 cm
518	Lhoknga	22 <sup>0</sup> 12' 46"	40.84 cm
519	Lhokseumawe	22 <sup>0</sup> 04' 13"	40.55 cm
520	Lhoksukon	22 <sup>0</sup> 07' 08"	40.64 cm
521	Likitobi	21 <sup>0</sup> 38' 44"	39.69 cm
523	Limboto	21 <sup>0</sup> 29' 20"	39.37 cm
524	Limpung	24 <sup>0</sup> 36' 39"	45.81 cm
525	Lindu	21 <sup>0</sup> 53' 03"	40.17 cm
526	Lingga	23 <sup>0</sup> 32' 19"	43.56 cm
527	Linggarjati	24 <sup>0</sup> 56' 39"	46.51 cm

DAFTAR ARAH KIBLAT DAERAH-DAERAH DI INDONESIA

No	Nama Daerah/Kota	Arah Kiblat	Jarak
528	Lingkas	21 <sup>0</sup> 12' 59"	38.82 cm
529	Lintah	22 <sup>0</sup> 51' 41"	42.16 cm
530	Liwa	25 <sup>0</sup> 27' 35"	47.61 cm
531	Lobu	21 <sup>0</sup> 39' 51"	39.72 cm
532	Lohbener	24 <sup>0</sup> 51' 13"	46.32 cm
533	Lombok	23 <sup>0</sup> 25' 06"	43.31 cm
534	Longiram	22 <sup>0</sup> 00' 33"	40.42 cm
535	Longnawan	21 <sup>0</sup> 39' 35"	39.71 cm
536	Losari	24 <sup>0</sup> 46' 42"	46.16 cm
537	Lubukbasung	24 <sup>0</sup> 28' 10"	45.51 cm
538	Lubukdurian	25 <sup>0</sup> 21' 14"	47.38 cm
539	Lubukkalung	24 <sup>0</sup> 35' 48"	45.78 cm
540	Lubuklinggau	25 <sup>0</sup> 05' 42"	46.83 cm
541	Lubukpakam	22 <sup>0</sup> 43' 54"	41.90 cm
542	Lubuksikaping	24 <sup>0</sup> 15' 18"	45.06 cm
543	Lukipara	21 <sup>0</sup> 32' 13"	39.47 cm
544	Lumajang	24 <sup>0</sup> 06' 05"	44.73 cm
545	Luwu	22 <sup>0</sup> 01' 43"	40.46 cm
546	Luwuk	21 <sup>0</sup> 39' 31"	39.71 cm

DAFTAR ARAH KIBLAT DAERAH-DAERAH DI INDONESIA

No	Nama Daerah/Kota	Arah Kiblat	Jarak
547	Layukbesar	23 <sup>0</sup> 21' 23"	43.18 cm
548	Maba	21 <sup>0</sup> 24' 23"	39.20 cm
549	Madiun	24 <sup>0</sup> 23' 08"	45.33 cm
550	Magelang	24 <sup>0</sup> 40' 34"	45.94 cm
551	Magetan	24 <sup>0</sup> 26' 38"	45.45 cm
552	Majalaya	25 <sup>0</sup> 10' 04"	46.99 cm
553	Majalengka	24 <sup>0</sup> 59' 32"	46.61 cm
554	Majenang	25 <sup>0</sup> 00' 17"	46.64 cm
556	Majene	22 <sup>0</sup> 24' 47"	41.24 cm
557	Makale	22 <sup>0</sup> 09' 38"	40.73 cm
558	Makasar	22 <sup>0</sup> 28' 04"	41.38 cm
559	Malamata	22 <sup>0</sup> 04' 31"	40.56 cm
560	Malang	24 <sup>0</sup> 30' 50"	44.98 cm
561	Malasoro	22 <sup>0</sup> 30' 50"	41.45 cm
562	Malili	21 <sup>0</sup> 58' 15"	40.34 cm
563	Malinau	21 <sup>0</sup> 12' 00"	38.79 cm
564	Malingping	25 <sup>0</sup> 32' 31"	47.79 cm
565	Malino	22 <sup>0</sup> 26' 05"	41.29 cm
566	Mamasa	22 <sup>0</sup> 11' 18"	40.79 cm

DAFTAR ARAH KIBLAT DAERAH-DAERAH DI INDONESIA

No	Nama Daerah/Kota	Arah Kiblat	Jarak
567	Mambi	22 <sup>0</sup> 12' 14"	40.82 cm
568	Mampawah	22 <sup>0</sup> 39' 45"	41.75 cm
569	Mamuju	24 <sup>0</sup> 23' 08"	40.82 cm
570	Mana	25 <sup>0</sup> 33' 00"	47.80 cm
571	Manado	21 <sup>0</sup> 21' 58"	39.12 cm
572	Manatoeto	21 <sup>0</sup> 44' 15"	39.87 cm
573	Mandah	23 <sup>0</sup> 38' 31"	43.78 cm
574	Mandailing	24 <sup>0</sup> 03' 19"	44.64 cm
575	Mandar	22 <sup>0</sup> 08' 02"	40.67 cm
576	Manding	23 <sup>0</sup> 44' 01"	43.97 cm
577	Mandiraja	24 <sup>0</sup> 49' 55"	46.27 cm
578	Manes	25 <sup>0</sup> 25' 19"	47.53 cm
579	Manggala	24 <sup>0</sup> 56' 58"	46.52 cm
580	Manggar	23 <sup>0</sup> 47' 24"	44.08 cm
581	Manggarai	22 <sup>0</sup> 38' 57"	41.73 cm
582	Maninjau	24 <sup>0</sup> 25' 02"	45.40 cm
583	Manokrawi	21 <sup>0</sup> 24' 10"	39.20 cm
584	Manonjaya	25 <sup>0</sup> 08' 20"	46.93 cm
585	Mantingan	24 <sup>0</sup> 26' 28"	45.45 cm

DAFTAR ARAH KIBLAT DAERAH-DAERAH DI INDONESIA

No	Nama Daerah/Kota	Arah Kiblat	Jarak
586	Maos	24 <sup>0</sup> 57' 28"	46.54 cm
587	Maospati	24 <sup>0</sup> 42' 04"	45.36 cm
588	Mapia	21 <sup>0</sup> 32' 22"	39.47 cm
589	Mara	22 <sup>0</sup> 18' 43"	41.04 cm
590	Marabahan	22 <sup>0</sup> 46' 51"	42.00 cm
591	Margoyoso	24 <sup>0</sup> 12' 50"	44.97 cm
592	Marina	24 <sup>0</sup> 29' 31"	45.56 cm
593	Maroneng	22 <sup>0</sup> 15' 12"	40.92 cm
594	Maros	22 <sup>0</sup> 25' 57"	41.28 cm
595	Martapura (Kmt)	22 <sup>0</sup> 50' 05"	42.11 cm
596	Martapura (Smt)	25 <sup>0</sup> 07' 54"	46.91 cm
597	Masamba	22 <sup>0</sup> 02' 31"	40.49 cm
598	Masat	25 <sup>0</sup> 27' 28"	47.61 cm
599	Masohi	21 <sup>0</sup> 25' 44"	39.25 cm
600	Matan	23 <sup>0</sup> 03' 34"	42.57 cm
601	Matana	21 <sup>0</sup> 55' 17"	40.24 cm
602	Mataram	23 <sup>0</sup> 32' 22"	43.56 cm
603	Maumere	22 <sup>0</sup> 21' 51"	41.14 cm
604	Mauris	25 <sup>0</sup> 06' 29"	46.86 cm

DAFTAR ARAH KIBLAT DAERAH-DAERAH DI INDONESIA

No	Nama Daerah/Kota	Arah Kiblat	Jarak
605	Mayang	23 <sup>0</sup> 58' 56"	44.49 cm
606	Mayong	24 <sup>0</sup> 21' 44"	45.28 cm
607	Medan	22 <sup>0</sup> 44' 46"	41.93 cm
608	Melolo	22 <sup>0</sup> 44' 43"	41.92 cm
609	Memboro	22 <sup>0</sup> 57' 16"	42.35 cm
610	Menado	21 <sup>0</sup> 21' 58"	39.12 cm
611	Mendalan	24 <sup>0</sup> 15' 14"	45.05 cm
612	Mendawai	22 <sup>0</sup> 58' 49"	42.41 cm
613	Mendut	24 <sup>0</sup> 41' 33"	45.98 cm
614	Menes	25 <sup>0</sup> 25' 19"	47.53 cm
615	Mengala	24 <sup>0</sup> 58' 01"	46.56 cm
616	Menoreh	24 <sup>0</sup> 43' 31"	46.05 cm
617	Mentawai	25 <sup>0</sup> 25' 22"	47.53 cm
618	Mentaya	22 <sup>0</sup> 49' 27"	42.09 cm
619	Merak	25 <sup>0</sup> 16' 30"	47.22 cm
620	Meraksa	24 <sup>0</sup> 52' 31"	46.37 cm
621	Meratus	22 <sup>0</sup> 26' 08"	41.29 cm
622	Merauke	20 <sup>0</sup> 09' 06"	36.70 cm
623	Merbau	23 <sup>0</sup> 15' 24"	42.98 cm

DAFTAR ARAH KIBLAT DAERAH-DAERAH DI INDONESIA

No	Nama Daerah/Kota	Arah Kiblat	Jarak
624	Metro	25 <sup>0</sup> 11' 19"	47.03 cm
625	Meulaboh	22 <sup>0</sup> 51' 39"	42.16 cm
626	Meurendeudeu	22 <sup>0</sup> 11' 59"	40.81 cm
627	Miangas	21 <sup>0</sup> 36' 45"	39.62 cm
628	Mimika	21 <sup>0</sup> 00' 39"	38.41 cm
629	Minahasa	21 <sup>0</sup> 22' 59"	39.16 cm
630	Mindanao	20 <sup>0</sup> 42' 30"	37.80 cm
631	Miri	21 <sup>0</sup> 03' 38"	38.51 cm
632	Mirit	24 <sup>0</sup> 49' 43"	46.27 cm
633	Modung	23 <sup>0</sup> 57' 52"	44.45 cm
634	Mojo	24 <sup>0</sup> 21' 14"	45.27 cm
635	Mojokerto	24 <sup>0</sup> 08' 44"	44.83 cm
636	Mojowarno	24 <sup>0</sup> 12' 28"	44.96 cm
637	Molo	22 <sup>0</sup> 55' 07"	42.28 cm
638	Monterado	22 <sup>0</sup> 30' 04"	41.42 cm
639	Morobe	20 <sup>0</sup> 04' 38"	36.55 cm
640	Morotai	21 <sup>0</sup> 21' 23"	39.10 cm
641	Moyudan	24 <sup>0</sup> 44' 01"	46.07 cm
642	Mranggen	24 <sup>0</sup> 29' 22"	45.55 cm

DAFTAR ARAH KIBLAT DAERAH-DAERAH DI INDONESIA

No	Nama Daerah/Kota	Arah Kiblat	Jarak
643	Muara	24 <sup>0</sup> 25' 35"	45.42 cm
644	Muaraanam	25 <sup>0</sup> 14' 28"	47.14 cm
645	Muarabeliti	25 <sup>0</sup> 02' 26"	46.72 cm
646	Muarabulian	24 <sup>0</sup> 24' 09"	45.37 cm
647	Muarabungo	24 <sup>0</sup> 32' 41"	45.67 cm
648	Muaradua	25 <sup>0</sup> 17' 05"	47.24 cm
649	Muaraenim	25 <sup>0</sup> 01' 03"	46.67 cm
650	Muarakaman	21 <sup>0</sup> 57' 48"	40.33 cm
651	Muaraklingi	24 <sup>0</sup> 58' 19"	46.57 cm
652	Muarakumpe	24 <sup>0</sup> 05' 40"	44.72 cm
653	Muaralabuh	24 <sup>0</sup> 46' 54"	46.17 cm
654	Muaralembu	24 <sup>0</sup> 13' 55"	45.01 cm
655	Muaralungo	24 <sup>0</sup> 32' 54"	45.67 cm
656	Muarasabak	24 <sup>0</sup> 01' 06"	44.56 cm
657	Muarasipongi	24 <sup>0</sup> 04' 00"	44.66 cm
658	Muaratawao	22 <sup>0</sup> 32' 58"	41.52 cm
659	Muaratebo	24 <sup>0</sup> 28' 06"	45.51 cm
660	Muaratebesi	24 <sup>0</sup> 26' 53"	45.56 cm
661	Muaratewe	22 <sup>0</sup> 12' 48"	40.84 cm



DAFTAR ARAH KIBLAT DAERAH-DAERAH DI INDONESIA

No	Nama Daerah/Kota	Arah Kiblat	Jarak
662	Mukomuko	25 <sup>0</sup> 14' 12"	47.13 cm
663	Muncang	24 <sup>0</sup> 51' 13"	46.32 cm
664	Muncar	23 <sup>0</sup> 53' 37"	44.30 cm
665	Munduk	23 <sup>0</sup> 43' 15"	43.94 cm
666	Mungkid	24 <sup>0</sup> 46' 28"	46.15 cm
667	Muntilan	24 <sup>0</sup> 35' 44"	45.77 cm
668	Muntok	24 <sup>0</sup> 06' 30"	44.75 cm
669	Muntong	21 <sup>0</sup> 34' 29"	39.54 cm
670	Musuk	24 <sup>0</sup> 36' 42"	45.81 cm
671	Nabire	21 <sup>0</sup> 11' 42"	38.78 cm
672	Nagreg	25 <sup>0</sup> 07' 31"	46.90 cm
673	Naikilu	22 <sup>0</sup> 05' 55"	40.60 cm
674	Namlea	21 <sup>0</sup> 29' 34"	39.38 cm
675	Nangamesi	22 <sup>0</sup> 46' 56"	42.00 cm
676	Nangapinoh	22 <sup>0</sup> 34' 55"	41.59 cm
677	Nangatayap	23 <sup>0</sup> 02' 15"	42.52 cm
678	Natal	24 <sup>0</sup> 14' 51"	45.04 cm
679	Natuna	21 <sup>0</sup> 28' 57"	39.36 cm
680	Nautilus	21 <sup>0</sup> 11' 48"	38.78 cm

DAFTAR ARAH KIBLAT DAERAH-DAERAH DI INDONESIA

No	Nama Daerah/Kota	Arah Kiblat	Jarak
681	Negara (Bali)	23 <sup>0</sup> 50' 35"	44.20 cm
682	Negara (KalSel)	22 <sup>0</sup> 39' 47"	41.75 cm
683	Negeribatin	25 <sup>0</sup> 11' 33"	47.07 cm
684	Negeribesar	25 <sup>0</sup> 01' 10"	46.67 cm
685	Negeriratu	25 <sup>0</sup> 35' 25"	47.89 cm
686	Nenusa	21 <sup>0</sup> 11' 05"	38.76 cm
687	Ngabang	24 <sup>0</sup> 06' 30"	41.50 cm
688	Ngablak	24 <sup>0</sup> 32' 50"	45.67 cm
689	Ngadiluwih	24 <sup>0</sup> 20' 33"	45.24 cm
690	Ngadirejo	24 <sup>0</sup> 33' 44"	45.70 cm
691	Ngambon	24 <sup>0</sup> 14' 28"	45.03 cm
692	Nganjuk	24 <sup>0</sup> 18' 27"	45.17 cm
693	Ngawi	24 <sup>0</sup> 22' 01"	45.29 cm
694	Ngebel	24 <sup>0</sup> 14' 14"	45.02 cm
695	Ngimbang	24 <sup>0</sup> 09' 17"	44.85 cm
696	Ngliyep	24 <sup>0</sup> 19' 54"	45.22 cm
697	Ngoro	24 <sup>0</sup> 13' 35"	45.00 cm
698	Ngrau	24 <sup>0</sup> 18' 21"	45.16 cm
699	Ngunut	24 <sup>0</sup> 23' 09"	45.33 cm

DAFTAR ARAH KIBLAT DAERAH-DAERAH DI INDONESIA

No	Nama Daerah/Kota	Arah Kiblat	Jarak
700	Nguter	23 <sup>0</sup> 50' 35"	45.80 cm
701	Nikiniki	22 <sup>0</sup> 39' 47"	40.38 cm
702	Nongkojajar	25 <sup>0</sup> 11' 33"	44.83 cm
703	Nunukan	25 <sup>0</sup> 01' 10"	38.48 cm
704	Nusakambangan	25 <sup>0</sup> 35' 25"	46.76 cm
705	Nusalaut	21 <sup>0</sup> 11' 05"	39.26 cm
706	Nusapedina	21 <sup>0</sup> 11' 05"	43.90 cm
707	Okaba	21 <sup>0</sup> 11' 05"	36.96 cm
708	Oletakan	21 <sup>0</sup> 11' 05"	43.05 cm
709	Ombai	21 <sup>0</sup> 11' 05"	40.28 cm
710	Onan	21 <sup>0</sup> 11' 05"	40.97 cm
711	Onrus	21 <sup>0</sup> 11' 05"	46.93 cm
712	Ophir	22 <sup>0</sup> 46' 32"	41.99 cm
713	P. Adonara	22 <sup>0</sup> 10' 46"	40.77 cm
714	P. Alor	21 <sup>0</sup> 56' 10"	40.27 cm
715	P. Ambelu	21 <sup>0</sup> 32' 33"	39.48 cm
716	P. Babar	21 <sup>0</sup> 14' 40"	38.88 cm
717	P. Bacan	21 <sup>0</sup> 26' 26"	39.27 cm
718	P. Bakung	21 <sup>0</sup> 26' 26"	43.36 cm

DAFTAR ARAH KIBLAT DAERAH-DAERAH DI INDONESIA

No	Nama Daerah/Kota	Arah Kiblat	Jarak
719	P. Baroal	23 <sup>0</sup> 50' 35"	43.33 cm
720	P. Batam	21 <sup>0</sup> 29' 16"	42.61 cm
721	P. Bawean	23 <sup>0</sup> 44' 22"	43.98 cm
722	P. Bengkalis	23 <sup>0</sup> 11' 28"	42.84 cm
723	P. Biaro	21 <sup>0</sup> 19' 14"	39.03 cm
724	P. Bintan	23 <sup>0</sup> 01' 21"	42.49 cm
725	P. Bisa	21 <sup>0</sup> 28' 09"	39.33 cm
726	P. Boano	21 <sup>0</sup> 29' 16"	39.37 cm
727	P. Bonerate	22 <sup>0</sup> 27' 33"	41.34 cm
728	P. Breuch	22 <sup>0</sup> 06' 09"	40.61 cm
729	P. Bunyu	21 <sup>0</sup> 10' 15"	38.73 cm
730	P. Butung	21 <sup>0</sup> 59' 51"	40.40 cm
731	P. Damar	21 <sup>0</sup> 26' 29"	39.27 cm
732	P. Damar	21 <sup>0</sup> 23' 55"	39.19 cm
733	P. Deli	25 <sup>0</sup> 43' 59"	48.20 cm
734	P. Enggano	26 <sup>0</sup> 04' 00"	48.92 cm
735	P. Gebe	21 <sup>0</sup> 41' 13"	39.77 cm
736	P. Geser	21 <sup>0</sup> 18' 54"	39.02 cm
737	P. Goram	21 <sup>0</sup> 16' 51"	36.95 cm

DAFTAR ARAH KIBLAT DAERAH-DAERAH DI INDONESIA

No	Nama Daerah/Kota	Arah Kiblat	Jarak
738	P. Gunungapi	21 <sup>0</sup> 38' 32"	39.68 cm
739	P. Haruku	21 <sup>0</sup> 27' 22"	39.30 cm
740	P. Kabaena	22 <sup>0</sup> 08' 47"	40.70 cm
741	P. Kaboor	20 <sup>0</sup> 37' 14"	38.29 cm
742	P. Kaburuang	21 <sup>0</sup> 13' 32"	38.84 cm
743	P. Kaidulah	21 <sup>0</sup> 06' 32"	38.60 cm
744	P. Kalao	22 <sup>0</sup> 27' 59"	41.35 cm
745	P. Kalautua	22 <sup>0</sup> 20' 18"	41.09 cm
746	P. Kalibahar	21 <sup>0</sup> 06' 38"	38.61 cm
747	P. Kaloa	21 <sup>0</sup> 25' 58"	39.26 cm
748	P. Kambing	23 <sup>0</sup> 56' 04"	44.39 cm
749	P. Karakelong	21 <sup>0</sup> 11' 26"	38.77 cm
750	P. Karangkoko	23 <sup>0</sup> 59' 24"	44.50 cm
751	P. Karangmas	23 <sup>0</sup> 45' 00"	44.00 cm
752	P. Karimata	23 <sup>0</sup> 18' 30"	43.08 cm
753	P. Karimun	23 <sup>0</sup> 11' 19"	42.84 cm
754	P. Kasiruta	21 <sup>0</sup> 27' 15"	39.30 cm
755	P. Kaisul	21 <sup>0</sup> 14' 16"	38.86 cm
756	P. Kelang	21 <sup>0</sup> 18' 32"	39.01 cm

DAFTAR ARAH KIBLAT DAERAH-DAERAH DI INDONESIA

No	Nama Daerah/Kota	Arah Kiblat	Jarak
757	P. Kerameaut	21 <sup>0</sup> 18' 42"	39.01 cm
758	P. Ketapang	24 <sup>0</sup> 00' 04"	44.53 cm
759	P. Kisar	21 <sup>0</sup> 34' 09"	39.53 cm
760	P. Kola	21 <sup>0</sup> 00' 21"	38.40 cm
761	P. Komodo	22 <sup>0</sup> 51' 36"	42.16 cm
762	P. Krakatau	25 <sup>0</sup> 29' 57"	47.70 cm
763	P. Kundur	23 <sup>0</sup> 20' 11"	43.14 cm
764	P. Kur	21 <sup>0</sup> 10' 16"	38.73 cm
765	P. Lakor	21 <sup>0</sup> 25' 50"	39.25 cm
766	P. Larat	21 <sup>0</sup> 03' 54"	38.52 cm
767	P. Laut	22 <sup>0</sup> 42' 13"	41.84 cm
768	P. Lembah	21 <sup>0</sup> 22' 26"	39.14 cm
769	P. Lepar	24 <sup>0</sup> 05' 51"	44.73 cm
770	P. Leti	21 <sup>0</sup> 29' 49"	39.39 cm
771	P. Liat	24 <sup>0</sup> 00' 40"	44.55 cm
772	P. Lifamatola	21 <sup>0</sup> 31' 56"	39.46 cm
773	P. Lingga	23 <sup>0</sup> 28' 12"	43.42 cm
774	P. Liran	21 <sup>0</sup> 46' 11"	39.94 cm
775	P. Lombien	22 <sup>0</sup> 07' 55"	40.67 cm

DAFTAR ARAH KIBLAT DAERAH-DAERAH DI INDONESIA

No	Nama Daerah/Kota	Arah Kiblat	Jarak
776	P. Maikoor	22 <sup>0</sup> 55' 30"	38.24 cm
777	P. Makian	21 <sup>0</sup> 25' 17"	39.23 cm
778	P. Manawoka	21 <sup>0</sup> 16' 38"	38.94 cm
779	P. Mandioli	21 <sup>0</sup> 27' 50"	39.32 cm
780	P. Mandui	21 <sup>0</sup> 08' 18"	38.66 cm
781	P. Mangole	21 <sup>0</sup> 33' 24"	39.51 cm
782	P. Manipa	21 <sup>0</sup> 30' 42"	39.41 cm
783	P. Manui	21 <sup>0</sup> 16' 05"	38.92 cm
784	P. Masela	21 <sup>0</sup> 13' 08"	38.83 cm
785	P. Maya	23 <sup>0</sup> 00' 39"	42.47 cm
786	P. Mayu	21 <sup>0</sup> 22' 55"	39.15 cm
787	P. Mega	25 <sup>0</sup> 53' 05"	48.52 cm
788	P. Moa	21 <sup>0</sup> 27' 17"	39.30 cm
789	P. Molu	21 <sup>0</sup> 05' 14"	38.56 cm
790	P. Mondoliko	24 <sup>0</sup> 13' 52"	45.01 cm
791	P. Morotai	21 <sup>0</sup> 17' 44"	38.98 cm
792	P. Moyo	23 <sup>0</sup> 12' 20"	42.87 cm
793	P. Muda	23 <sup>0</sup> 37' 30"	43.74 cm
794	P. Muna	22 <sup>0</sup> 03' 24"	40.52 cm

DAFTAR ARAH KIBLAT DAERAH-DAERAH DI INDONESIA

No	Nama Daerah/Kota	Arah Kiblat	Jarak
795	P. Musala	23 <sup>0</sup> 48' 43"	44.13 cm
796	P. Nasi	22 <sup>0</sup> 09' 29"	40.72 cm
797	P. Nias	24 <sup>0</sup> 20' 15"	45.23 cm
798	P. Nila	21 <sup>0</sup> 18' 57"	39.02 cm
799	P. Nusakambangan	25 <sup>0</sup> 03' 41"	46.76 cm
800	P. Obira	21 <sup>0</sup> 28' 23"	39.34 cm
801	P. Padang	23 <sup>0</sup> 18' 11"	43.07 cm
802	P. Palu	22 <sup>0</sup> 25' 10"	41.26 cm
803	P. Panaitan	25 <sup>0</sup> 42' 26"	48.14 cm
804	P. Panjang	21 <sup>0</sup> 17' 31"	38.97 cm
805	P. Pantar	22 <sup>0</sup> 01' 02"	40.44 cm
806	P. Peleng	21 <sup>0</sup> 40' 07"	39.73 cm
807	P. Penambulai	20 <sup>0</sup> 53' 26"	38.17 cm
808	P. Pini	24 <sup>0</sup> 32' 35"	45.66 cm
810	P. Pisang	21 <sup>0</sup> 25' 57"	39.25 cm
811	P. Puteran	23 <sup>0</sup> 44' 05"	43.97 cm
812	P. Raas	23 <sup>0</sup> 38' 27"	43.77 cm
813	P. Rakata	25 <sup>0</sup> 29' 57"	47.70 cm
814	P. Rataka kecil	25 <sup>0</sup> 27' 43"	47.62 cm

DAFTAR ARAH KIBLAT DAERAH-DAERAH DI INDONESIA

No	Nama Daerah/Kota	Arah Kiblat	Jarak
815	P. Rakit	24 <sup>0</sup> 41' 31"	45.98 cm
816	P. Rangsang	23 <sup>0</sup> 18' 00"	43.07 cm
817	P. Rau	21 <sup>0</sup> 16' 38"	38.94 cm
818	P. Raya	22 <sup>0</sup> 34' 28"	41.57 cm
819	P. Rinja	22 <sup>0</sup> 48' 02"	42.04 cm
820	P. Roma	21 <sup>0</sup> 32' 24"	39.47 cm
821	P. Roti	22 <sup>0</sup> 18' 58"	41.05 cm
822	P. Rupert	23 <sup>0</sup> 05' 58"	42.65 cm
823	P. Salayar	22 <sup>0</sup> 24' 57"	41.25 cm
824	P. Salebaru	21 <sup>0</sup> 12' 47"	38.81 cm
825	P. Sambu	23 <sup>0</sup> 07' 38"	42.71 cm
826	P. Sanana	21 <sup>0</sup> 34' 50"	39.55 cm
827	P. Sangeang	22 <sup>0</sup> 50' 26"	42.12 cm
828	P. Sangiang	25 <sup>0</sup> 19' 27"	47.32 cm
829	P. Sangiha	21 <sup>0</sup> 12' 22"	38.80 cm
830	P. Saparus	21 <sup>0</sup> 26' 42"	39.28 cm
831	P. Sawu	22 <sup>0</sup> 31' 46"	41.48 cm
832	P. Sebangka	23 <sup>0</sup> 22' 42"	43.23 cm
833	P. Sebesi	25 <sup>0</sup> 25' 32"	47.54 cm

DAFTAR ARAH KIBLAT DAERAH-DAERAH DI INDONESIA

No	Nama Daerah/Kota	Arah Kiblat	Jarak
834	P. Sebuku	22 <sup>0</sup> 38' 18"	41.70 cm
835	P. Sebuku	25 <sup>0</sup> 23' 38"	47.47 cm
836	P. Selaru	21 <sup>0</sup> 03' 25"	38.50 cm
837	P. Selayar	23 <sup>0</sup> 35' 35"	43.67 cm
838	P. Selu	21 <sup>0</sup> 07' 49"	38.65 cm
839	P. Semau	20 <sup>0</sup> 13' 24"	38.84 cm
840	P. Sembilan	22 <sup>0</sup> 30' 58"	41.45 cm
841	P. Sempu	24 <sup>0</sup> 17' 35"	45.14 cm
842	P. Sera	21 <sup>0</sup> 06' 21"	38.60 cm
843	P. Serasan	21 <sup>0</sup> 53' 49"	40.19 cm
844	P. Sermata	21 <sup>0</sup> 19' 15"	39.03 cm
845	P. Sertung	25 <sup>0</sup> 30' 01"	47.70 cm
846	P. Serua	21 <sup>0</sup> 16' 39"	38.94 cm
847	P. Siau	21 <sup>0</sup> 16' 28"	38.94 cm
848	P. Sibatik	21 <sup>0</sup> 02' 18"	38.46 cm
849	P. Siberut	23 <sup>0</sup> 52' 58"	44.28 cm
850	P. Simeolue	23 <sup>0</sup> 46' 24"	44.05 cm
851	P. Singkep	23 <sup>0</sup> 39' 26"	43.81 cm
852	P. Sipura	25 <sup>0</sup> 25' 22"	47.53 cm

DAFTAR ARAH KIBLAT DAERAH-DAERAH DI INDONESIA

No	Nama Daerah/Kota	Arah Kiblat	Jarak
853	P. Solor	22 <sup>0</sup> 12' 56"	40.84 cm
854	P. Subi	21 <sup>0</sup> 46' 31"	39.95 cm
855	P. Tabuan	23 <sup>0</sup> 48' 23"	44.12 cm
856	P. Tahulandang	21 <sup>0</sup> 18' 32"	39.01 cm
857	P. Taliabu	21 <sup>0</sup> 36' 37"	39.61 cm
858	P. Talisai	21 <sup>0</sup> 20' 20"	39.07 cm
859	P. Tanahbala	24 <sup>0</sup> 52' 24"	46.36 cm
860	P. Tanahjampea	22 <sup>0</sup> 29' 24"	41.40 cm
861	P. Tanahmasa	24 <sup>0</sup> 42' 24"	46.01 cm
862	P. Tanakeke	22 <sup>0</sup> 32' 23"	41.50 cm
863	P. Tarakan	21 <sup>0</sup> 12' 34"	38.81 cm
864	P. Tebingtinggi	23 <sup>0</sup> 23' 36"	43.26 cm
865	P. Ternate	21 <sup>0</sup> 21' 27"	39.10 cm
866	P. Tidore	21 <sup>0</sup> 24' 24"	39.20 cm
867	P. Tifore	21 <sup>0</sup> 20' 09"	39.06 cm
868	P. Tinjil	25 <sup>0</sup> 39' 12"	48.03 cm
869	P. Tioor	21 <sup>0</sup> 12' 54"	38.82 cm
870	P. Tobalai	21 <sup>0</sup> 27' 07"	39.29 cm
871	P. Trangan	22 <sup>0</sup> 54' 48"	38.21 cm

DAFTAR ARAH KIBLAT DAERAH-DAERAH DI INDONESIA

No	Nama Daerah/Kota	Arah Kiblat	Jarak
872	P. Tuan	22 <sup>0</sup> 34' 17"	41.57 cm
873	P. Unauna	21 <sup>0</sup> 38' 24"	39.67 cm
874	P. Wamar	20 <sup>0</sup> 59' 15"	38.36 cm
875	P. Wangiwangi	21 <sup>0</sup> 56' 31"	40.28 cm
876	P. Warilau	21 <sup>0</sup> 00' 37"	38.41 cm
877	P. We	21 <sup>0</sup> 58' 48"	40.36 cm
878	P. Wetan	21 <sup>0</sup> 16' 01"	38.92 cm
879	P. Wetar	21 <sup>0</sup> 41' 04"	39.76 cm
880	P. Wokam	20 <sup>0</sup> 59' 04"	38.36 cm
881	P. Workai	20 <sup>0</sup> 51' 18"	38.10 cm
882	P. Wotap	21 <sup>0</sup> 06' 22"	38.60 cm
883	P. Wowoni	21 <sup>0</sup> 55' 03"	40.24 cm
884	P. Wullaru	21 <sup>0</sup> 07' 36"	38.64 cm
885	P. Yamdena	21 <sup>0</sup> 04' 08"	38.52 cm
886	Pacet	25 <sup>0</sup> 15' 36"	47.18 cm
887	Paciran	24 <sup>0</sup> 00' 18"	44.53 cm
888	Pacitan	24 <sup>0</sup> 37' 20"	45.83 cm
889	Padalarang	25 <sup>0</sup> 11' 32"	47.04 cm
890	Padang	24 <sup>0</sup> 41' 51"	45.99 cm

DAFTAR ARAH KIBLAT DAERAH-DAERAH DI INDONESIA

No	Nama Daerah/Kota	Arah Kiblat	Jarak
891	Pandangan	24 <sup>0</sup> 15' 09"	45.05 cm
892	Padangpanjang	24 <sup>0</sup> 27' 31"	45.49 cm
893	Padangsidempuan	23 <sup>0</sup> 47' 39"	44.09 cm
894	Padangtiji	22 <sup>0</sup> 11' 27"	40.79 cm
895	Padeaido	21 <sup>0</sup> 24' 59"	39.22 cm
896	Pagaralam	25 <sup>0</sup> 18' 32"	47.29 cm
897	Pagatan	22 <sup>0</sup> 48' 36"	41.89 cm
898	Pagelaran	25 <sup>0</sup> 22' 38"	47.43 cm
899	Pagerdewa	24 <sup>0</sup> 39' 41"	45.91 cm
900	Pagerdewa	24 <sup>0</sup> 58' 17"	46.57 cm
901	Pagimana	21 <sup>0</sup> 39' 18"	39.70 cm
902	Paguruan	22 <sup>0</sup> 44' 55"	41.93 cm
903	Painan	24 <sup>0</sup> 49' 35"	46.26 cm
904	Paiton	23 <sup>0</sup> 57' 20"	44.43 cm
905	Pakanbaru	23 <sup>0</sup> 47' 55"	44.10 cm
906	Pakem	24 <sup>0</sup> 38' 53"	45.88 cm
907	Pakisaji	24 <sup>0</sup> 15' 55"	45.04 cm
908	Paku	22 <sup>0</sup> 00' 54"	40.43 cm

DAFTAR ARAH KIBLAT DAERAH-DAERAH DI INDONESIA

No	Nama Daerah/Kota	Arah Kiblat	Jarak
909	Pakuncen	24 <sup>0</sup> 53' 50"	46.41 cm
910	Pakuonratu	25 <sup>0</sup> 03' 37"	46.76 cm
911	Palang	24 <sup>0</sup> 05' 32"	44.72 cm
912	Palangkaraya	22 <sup>0</sup> 43' 23"	41.88 cm
913	Palanro	22 <sup>0</sup> 18' 59"	41.05 cm
914	Paleleh	21 <sup>0</sup> 28' 01"	39.32 cm
915	Palembang	25 <sup>0</sup> 36' 33"	47.93 cm
916	Palembayan	24 <sup>0</sup> 22' 13"	45.30 cm
917	Palima	22 <sup>0</sup> 14' 53"	40.91 cm
918	Palimanan	24 <sup>0</sup> 53' 51"	46.41 cm
919	Paliyan	24 <sup>0</sup> 43' 27"	46.05 cm
920	Palmas	21 <sup>0</sup> 05' 39"	38.57 cm
921	Pakuonratu	25 <sup>0</sup> 03' 37"	46.76 cm
922	Palang	24 <sup>0</sup> 05' 32"	44.72 cm
923	Palangkaraya	22 <sup>0</sup> 43' 23"	41.88 cm
924	Palanro	22 <sup>0</sup> 18' 59"	41.05 cm
925	Paleleh	21 <sup>0</sup> 28' 01"	39.32 cm
926	Palembang	25 <sup>0</sup> 36' 33"	47.93 cm
927	Palembayan	24 <sup>0</sup> 22' 13"	45.30 cm

DAFTAR ARAH KIBLAT DAERAH-DAERAH DI INDONESIA

No	Nama Daerah/Kota	Arah Kiblat	Jarak
928	Palima	22 <sup>0</sup> 14' 53"	40.91 cm
929	Palimanan	24 <sup>0</sup> 53' 51"	46.41 cm
930	Paliyan	24 <sup>0</sup> 43' 27"	46.05 cm
931	Palmas	21 <sup>0</sup> 05' 39"	38.57 cm
932	Palopo	22 <sup>0</sup> 06' 23"	40.62 cm
933	Palu	21 <sup>0</sup> 50' 10"	40.07 cm
934	pamabo	21 <sup>0</sup> 13' 57"	38.85 cm
935	pamangkat	22 <sup>0</sup> 23' 01"	41.18 cm
936	Pamanukan	24 <sup>0</sup> 55' 47"	46.48 cm
937	Pamekasan	23 <sup>0</sup> 50' 48"	44.20 cm
938	Pameungpeuk	25 <sup>0</sup> 20' 51"	47.37 cm
939	Pamotan	24 <sup>0</sup> 11' 25"	44.92 cm
940	Pampanua	22 <sup>0</sup> 16' 07"	40.95 cm
941	Pamukan	22 <sup>0</sup> 27' 12"	41.33 cm
942	Panarukan	23 <sup>0</sup> 51' 13"	44.22 cm
943	Panataran	24 <sup>0</sup> 19' 01"	45.19 cm
944	Panceng	24 <sup>0</sup> 01' 10"	44.56 cm
945	Pandaan	24 <sup>0</sup> 06' 32"	44.75 cm
946	Pandeglaan	25 <sup>0</sup> 22' 20"	47.42 cm

DAFTAR ARAH KIBLAT DAERAH-DAERAH DI INDONESIA

No	Nama Daerah/Kota	Arah Kiblat	Jarak
947	Pangandaran	25 <sup>0</sup> 07' 14"	46.89 cm
948	Panggul	24 <sup>0</sup> 34' 03"	45.71 cm
949	Panggungrejo	24 <sup>0</sup> 19' 23"	45.20 cm
950	Pangkajene	22 <sup>0</sup> 24' 51"	41.25 cm
951	Pangkalanbun	23 <sup>0</sup> 08' 23"	42.74 cm
952	Pangkalansiang	21 <sup>0</sup> 35' 24"	39.57 cm
953	Pangkalansusu	22 <sup>0</sup> 32' 27"	41.51 cm
954	Pangkalpinang	23 <sup>0</sup> 56' 53"	44.41 cm
955	Pangpang	23 <sup>0</sup> 54' 23"	44.33 cm
956	Pangururan	23 <sup>0</sup> 14' 39"	42.95 cm
957	Pangutaran	20 <sup>0</sup> 39' 12"	39.69 cm
958	panjang	25 <sup>0</sup> 17' 26"	47.25 cm
959	Pantar	22 <sup>0</sup> 00' 14"	40.41 cm
960	Panti	24 <sup>0</sup> 08' 44"	44.83 cm
961	Panyabungan	24 <sup>0</sup> 56' 26"	44.40 cm
962	Papar	24 <sup>0</sup> 16' 33"	45.10 cm
963	Parado	23 <sup>0</sup> 03' 03"	42.55 cm
964	Parakan	24 <sup>0</sup> 39' 31"	45.91 cm
965	Parangkususma	24 <sup>0</sup> 47' 10"	46.18 cm



DAFTAR ARAH KIBLAT DAERAH-DAERAH DI INDONESIA

No	Nama Daerah/Kota	Arah Kiblat	Jarak
966	Parangtritis	24 <sup>0</sup> 46' 55"	46.17 cm
967	Pardasuka	25 <sup>0</sup> 24' 26"	47.50 cm
968	Pare	24 <sup>0</sup> 16' 16"	45.09 cm
969	parengan	24 <sup>0</sup> 11' 46"	44.93 cm
970	Parepare	22 <sup>0</sup> 17' 50"	41.01 cm
971	Pariaman	24 <sup>0</sup> 35' 44"	45.77 cm
972	Parigi	21 <sup>0</sup> 48' 53"	40.03 cm
973	Parung	25 <sup>0</sup> 14' 15"	47.14 cm
974	Pasanggaran	23 <sup>0</sup> 58' 06"	44.46 cm
975	Pasangkayu	21 <sup>0</sup> 55' 42"	40.26 cm
976	Pasarwajo	22 <sup>0</sup> 03' 15"	40.51 cm
977	Pasirgantung	25 <sup>0</sup> 05' 23"	46.82 cm
978	Pasirian	24 <sup>0</sup> 08' 27"	44.82 cm
979	Pasirpangarayan	23 <sup>0</sup> 50' 58"	44.21 cm
980	Pasirputih	23 <sup>0</sup> 52' 58"	44.28 cm
981	Pasuruan	24 <sup>0</sup> 04' 44"	44.69 cm
982	Pati	24 <sup>0</sup> 18' 23"	45.17 cm
983	Patirobulu	22 <sup>0</sup> 21' 11"	41.12 cm
984	Pauh	24 <sup>0</sup> 39' 37"	45.91 cm

DAFTAR ARAH KIBLAT DAERAH-DAERAH DI INDONESIA

No	Nama Daerah/Kota	Arah Kiblat	Jarak
985	Payakumbuh	24 <sup>0</sup> 18' 00"	45.15 cm
986	Payung	24 <sup>0</sup> 09' 05"	44.84 cm
987	Pecengakan	24 <sup>0</sup> 21' 41"	45.28 cm
988	Pegadenbaru	24 <sup>0</sup> 56' 09"	46.49 cm
989	Pegandon	24 <sup>0</sup> 32' 50"	45.67 cm
990	Pekalongan	24 <sup>0</sup> 39' 10"	45.90 cm
991	Pekanbaru	23 <sup>0</sup> 46' 18"	44.05 cm
992	Pelabuhandaganag	24 <sup>0</sup> 12' 48"	44.97 cm
993	Pelabuhanratu	25 <sup>0</sup> 36' 23"	47.93 cm
994	Pelaihari	22 <sup>0</sup> 55' 40"	42.30 cm
995	Pelalawan	23 <sup>0</sup> 40' 00"	13.83 cm
996	Paleng	21 <sup>0</sup> 40' 57"	39.76 cm
997	Pemalang	24 <sup>0</sup> 43' 15"	46.04 cm
998	Pematangsiantar	23 <sup>0</sup> 02' 02"	42.52 cm
999	Pembarisan	24 <sup>0</sup> 58' 11"	46.57 cm
1000	Pembauang	22 <sup>0</sup> 18' 36"	41.03 cm
1001	Pembuang	23 <sup>0</sup> 00' 57"	42.48 cm
1002	Penanjung	25 <sup>0</sup> 08' 53"	46.92 cm
1003	Penengahan	25 <sup>0</sup> 17' 15"	47.24 cm

DAFTAR ARAH KIBLAT DAERAH-DAERAH DI INDONESIA

No	Nama Daerah/Kota	Arah Kiblat	Jarak
1004	Pengalengan	25 <sup>0</sup> 16' 35"	47.22 cm
1005	Pengaron	22 <sup>0</sup> 47' 39"	42.02 cm
1006	Penuba	23 <sup>0</sup> 34' 18"	43.63 cm
1007	Pereneri	21 <sup>0</sup> 03' 50"	38.51 cm
1008	Perlak	22 <sup>0</sup> 15' 56"	40.94 cm
1009	Peta	21 <sup>0</sup> 12' 01"	38.79 cm
1010	Peureulak	22 <sup>0</sup> 11' 38"	40.80 cm
1011	Pijon	24 <sup>0</sup> 17' 36"	45.14 cm
1012	Piju	23 <sup>0</sup> 29' 07"	43.45 cm
1013	Pinang	21 <sup>0</sup> 36' 54"	39.62 cm
1014	Pinrang	22 <sup>0</sup> 16' 00"	40.95 cm
1015	Piru	21 <sup>0</sup> 28' 12"	39.33 cm
1016	Plaju	24 <sup>0</sup> 32' 28"	45.66 cm
1017	Plampang	23 <sup>0</sup> 13' 23"	43.91 cm
1018	Playen	24 <sup>0</sup> 42' 46"	46.02 cm
1019	Plengan	25 <sup>0</sup> 16' 02"	47.20 cm
1020	Ploso	24 <sup>0</sup> 11' 15"	44.92 cm
1021	Plumbon	24 <sup>0</sup> 52' 50"	46.38 cm
1022	Plumpang	21 <sup>0</sup> 23' 44"	44.75 cm

#### DAFTAR ARAH KIBLAT DAERAH-DAERAH DI INDONESIA

No	Nama Daerah/Kota	Arah Kiblat	Jarak
1023	Polewali	22 <sup>0</sup> 15' 10"	40.92 cm
1024	Ponorogo	24 <sup>0</sup> 27' 26"	45.48 cm
1025	Pontianak	22 <sup>0</sup> 44' 37"	41.92 cm
1026	Popoh	24 <sup>0</sup> 27' 46"	45.49 cm
1027	Porong	24 <sup>0</sup> 05' 46"	44.72 cm
1028	Porsea	23 <sup>0</sup> 16' 45"	43.02 cm
1029	Poso	21 <sup>0</sup> 50' 54"	40.09 cm
1030	Prabumulih	24 <sup>0</sup> 49' 58"	46.28 cm
1031	Pracimantoro	24 <sup>0</sup> 38' 39"	45.88 cm
1032	Prai	21 <sup>0</sup> 34' 57"	39.56 cm
1033	Praja	23 <sup>0</sup> 31' 29"	43.53 cm
1034	Prambanan	24 <sup>0</sup> 40' 05"	45.93 cm
1035	Prapat	23 <sup>0</sup> 13' 12"	42.90 cm
1036	Praya	23 <sup>0</sup> 31' 29"	43.53 cm
1037	Prembun	24 <sup>0</sup> 49' 58"	46.28 cm
1038	Prigen	24 <sup>0</sup> 08' 20"	44.81 cm
1039	Prigi	24 <sup>0</sup> 29' 35"	45.56 cm
1040	Pringgabaya	23 <sup>0</sup> 26' 06"	43.35 cm
1041	Probolinggo	24 <sup>0</sup> 01' 43"	44.58 cm

#### DAFTAR ARAH KIBLAT DAERAH-DAERAH DI INDONESIA

No	Nama Daerah/Kota	Arah Kiblat	Jarak
1042	Prupuk	24 <sup>0</sup> 51' 30"	46.33 cm
1043	Pucanglaban	24 <sup>0</sup> 24' 14"	45.37 cm
1044	Puger	24 <sup>0</sup> 05' 22"	44.71 cm
1045	Pugeran	24 <sup>0</sup> 09' 59"	44.87 cm
1046	Pujon	24 <sup>0</sup> 06' 19"	44.74 cm
1047	Pulaugandan	24 <sup>0</sup> 00' 19"	44.53 cm
1048	Pulautelo	24 <sup>0</sup> 43' 55"	46.06 cm
1049	Pulutan	24 <sup>0</sup> 34' 01"	45.71 cm
1050	Puncak	25 <sup>0</sup> 15' 46"	47.19 cm
1051	Pundung	24 <sup>0</sup> 44' 57"	46.10 cm
1052	Pungutampat	25 <sup>0</sup> 32' 10"	47.77 cm
1053	Punung	24 <sup>0</sup> 37' 52"	45.87 cm
1054	Purbalingga	24 <sup>0</sup> 51' 35"	46.33 cm
1055	Puring	24 <sup>0</sup> 54' 30"	46.44 cm
1056	Purukcau	21 <sup>0</sup> 59' 30"	40.39 cm
1057	Purwakarta	25 <sup>0</sup> 51' 22"	46.87 cm
1058	Purwareja	24 <sup>0</sup> 51' 22"	46.33 cm
1059	Purwo	24 <sup>0</sup> 55' 03"	44.35 cm
1060	Purwodadi	24 <sup>0</sup> 25' 14"	45.41 cm

#### DAFTAR ARAH KIBLAT DAERAH-DAERAH DI INDONESIA

No	Nama Daerah/Kota	Arah Kiblat	Jarak
1061	Purwokerto	24 <sup>0</sup> 54' 37"	46.44 cm
1062	Purworejo	24 <sup>0</sup> 46' 29"	46.15 cm
1063	Purwosari	24 <sup>0</sup> 08' 14"	44.81 cm
1064	Rantaupanjang	22 <sup>0</sup> 40' 28"	41.78 cm
1065	Rantauprapat	23 <sup>0</sup> 19' 46"	43.13 cm
1066	Rantepao	22 <sup>0</sup> 07' 56"	40.67 cm
1067	Rapang	22 <sup>0</sup> 15' 23"	40.92 cm
1068	Rau	24 <sup>0</sup> 01' 53"	44.59 cm
1069	Rawapening	24 <sup>0</sup> 34' 29"	45.73 cm
1070	Rembang	25 <sup>0</sup> 09' 58"	46.98 cm
1071	Rengasdengklok	25 <sup>0</sup> 01' 17"	46.68 cm
1072	Rengat	23 <sup>0</sup> 58' 29"	44.47 cm
1073	Riau	23 <sup>0</sup> 08' 07"	42.73 cm
1074	Rinja	22 <sup>0</sup> 49' 45"	42.10 cm
1075	Rogojampi	23 <sup>0</sup> 53' 16"	44.29 cm
1076	Rokan	23 <sup>0</sup> 57' 46"	44.45 cm
1077	Rongkop	24 <sup>0</sup> 27' 08"	45.47 cm
1078	Rumbia	24 <sup>0</sup> 59' 33"	46.62 cm

#### DAFTAR ARAH KIBLAT DAERAH-DAERAH DI INDONESIA

No	Nama Daerah/Kota	Arah Kiblat	Jarak
1079	Ruteng	220 40' 17"	41.77 cm
1080	Sabang	210 56' 08"	40.27 cm

1081	Saibi	250 16' 25"	47.21 cm
1082	Salabangka	210 53' 38"	40.19 cm
1083	Salam	24 <sup>0</sup> 42' 32"	46.01 cm
1084	Salaman	24 <sup>0</sup> 43' 01"	46.03 cm
1085	Salatiga	24 <sup>0</sup> 34' 01"	45.71 cm
1086	Salayar	22 <sup>0</sup> 22' 51"	41.18 cm
1087	Samarinda	21 <sup>0</sup> 59' 21"	40.38 cm
1088	Sambas	22 <sup>0</sup> 18' 19"	41.02 cm
1089	Sampaga	22 <sup>0</sup> 07' 36"	40.66 cm
1090	Sampang	23 <sup>0</sup> 34' 24"	44.33 cm
1091	Sampit	22 <sup>0</sup> 55' 18"	42.29 cm
1092	Sandakan	20 <sup>0</sup> 40' 11"	37.73 cm
1093	Sangasanga	22 <sup>0</sup> 01' 37"	40.46 cm
1094	Sanggar	23 <sup>0</sup> 03' 47"	42.58 cm
1095	Sanggaranagung	24 <sup>0</sup> 56' 57"	46.52 cm
1096	Sanggau	22 <sup>0</sup> 30' 18"	41.43 cm
1097	Sangkapura	23 <sup>0</sup> 44' 24"	43.98 cm

#### DAFTAR ARAH KIBLAT DAERAH-DAERAH DI INDONESIA

No	Nama Daerah/Kota	Arah Kiblat	Jarak
1098	Sangkulirang	21 <sup>0</sup> 40' 12"	39.73 cm
1099	Saparua	21 <sup>0</sup> 26' 42"	39.28 cm
1100	Sape	22 <sup>0</sup> 56' 58"	42.34 cm
1101	Sarang	24 <sup>0</sup> 12' 18"	44.95 cm
1102	Sarangan	24 <sup>0</sup> 27' 35"	45.49 cm
1103	Sarikel	21 <sup>0</sup> 49' 13"	40.04 cm
1104	Sarmi	21 <sup>0</sup> 23' 44"	39.18 cm
1105	Saronggi	23 <sup>0</sup> 46' 23"	44.05 cm
1106	Sasak	24 <sup>0</sup> 23' 30"	45.34 cm
1107	Saumlaki	21 <sup>0</sup> 03' 07"	38.49 cm
1108	Sausu	21 <sup>0</sup> 49' 19"	40.04 cm
1109	Sawahlunto	24 <sup>0</sup> 28' 28"	45.52 cm
1110	Sawahtungku	25 <sup>0</sup> 32' 41"	47.79 cm
1111	Sawo	24 <sup>0</sup> 27' 36"	45.49 cm
1112	Seba	22 <sup>0</sup> 31' 46"	41.48 cm
1113	Secang	24 <sup>0</sup> 38' 21"	45.87 cm
1114	Sedayu	24 <sup>0</sup> 01' 23"	44.57 cm
1115	Segeri	22 <sup>0</sup> 23' 28"	41.20 cm
1116	Sekadau	22 <sup>0</sup> 30' 36"	41.44 cm

#### DAFTAR ARAH KIBLAT DAERAH-DAERAH DI INDONESIA

No	Nama Daerah/Kota	Arah Kiblat	Jarak
1117	Sekar	21 <sup>0</sup> 14' 16"	38.86 cm
1118	Sekayu	24 <sup>0</sup> 43' 13"	46.04 cm
1119	Selatpanjang	23 <sup>0</sup> 20' 48"	43.16 cm
1120	Selayar	22 <sup>0</sup> 24' 17"	41.23 cm

1121	Selesai	22 <sup>0</sup> 46' 50"	42.00 cm
1122	Selong	23 <sup>0</sup> 27' 57"	43.41 cm
1123	Semanu	24 <sup>0</sup> 40' 59"	45.96 cm
1124	Semarang	24 <sup>0</sup> 30' 17"	45.58 cm
1125	Semboja	22 <sup>0</sup> 05' 39"	40.59 cm
1126	Semeru	24 <sup>0</sup> 10' 37"	44.89 cm
1127	Semin	24 <sup>0</sup> 36' 50"	45.81 cm
1128	Semitau	22 <sup>0</sup> 15' 02"	40.91 cm
1129	Semuda	22 <sup>0</sup> 59' 38"	42.43 cm
1130	Sentolo	24 <sup>0</sup> 45' 44"	46.13 cm
1131	Sepik	21 <sup>0</sup> 05' 41"	38.58 cm
1132	Sepulu	23 <sup>0</sup> 54' 31"	44.33 cm
1133	Seputu	23 <sup>0</sup> 54' 18"	44.32 cm

#### DAFTAR ARAH KIBLAT DAERAH-DAERAH DI INDONESIA

No	Nama Daerah/Kota	Arah Kiblat	Jarak
1134	Serang	25 <sup>0</sup> 18' 03"	47.27 cm
1135	Serdang	22 <sup>0</sup> 48' 08"	42.04 cm
1136	Seremban	22 <sup>0</sup> 40' 17"	41.77 cm
1137	Seribudolok	23 <sup>0</sup> 07' 35"	42.71 cm
1138	Serpong	25 <sup>0</sup> 13' 10"	47.10 cm
1139	Seruei	21 <sup>0</sup> 21' 03"	30.09 cm
1140	Serui	21 <sup>0</sup> 21' 03"	30.09 cm
1141	Seruwai	22 <sup>0</sup> 22' 49"	41.18 cm
1142	Serwaru	21 <sup>0</sup> 29' 41"	39.38 cm
1143	Setabat	22 <sup>0</sup> 37' 43"	41.68 cm
1144	Seulimeun	22 <sup>0</sup> 14' 34"	40.90 cm
1145	Siak	23 <sup>0</sup> 36' 07"	43.69 cm
1146	Siberut	25 <sup>0</sup> 16' 38"	47.22 cm
1147	Siboa	21 <sup>0</sup> 37' 45"	39.65 cm
1148	Siboe	21 <sup>0</sup> 45' 06"	39.90 cm
1149	Sibolangit	22 <sup>0</sup> 54' 46"	42.27 cm

#### DAFTAR ARAH KIBLAT DAERAH-DAERAH DI INDONESIA

No	Nama Daerah/Kota	Arah Kiblat	Jarak
1150	Sibolga	23 <sup>0</sup> 41' 55"	43.39 cm
1151	Siborongborong	23 <sup>0</sup> 33' 24"	43.60 cm
1152	Sibuhuan	23 <sup>0</sup> 52' 21"	44.26 cm
1153	Sidareja	25 <sup>0</sup> 01' 12"	46.67 cm
1154	Sidenreng	22 <sup>0</sup> 15' 52"	40.94 cm
1155	Sidikalang	23 <sup>0</sup> 16' 19"	43.01 cm
1156	Sidoarjo	24 <sup>0</sup> 05' 08"	44.70 cm
1157	Sidohardohar	24 <sup>0</sup> 06' 51"	44.76 cm
1158	Sidomulyo	25 <sup>0</sup> 16' 18"	47.21 cm
1159	Sigli	22 <sup>0</sup> 09' 17"	40.72 cm

1160	Sijunjung	24 <sup>0</sup> 26' 18"	45.44 cm
1161	Silalahi	23 <sup>0</sup> 12' 33"	42.88 cm
1162	Silindung	23 <sup>0</sup> 32' 31"	43.57 cm
1163	Silungkang	24 <sup>0</sup> 30' 30"	45.59 cm
1164	Simalungun	23 <sup>0</sup> 02' 02"	42.52 cm
1165	Simalur	23 <sup>0</sup> 46' 24"	44.05 cm

**DAFTAR ARAH KIBLAT DAERAH-DAERAH DI INDONESIA**

No	Nama Daerah/Kota	Arah Kiblat	Jarak
1166	Simanggang	22 <sup>0</sup> 05' 57"	40.60 cm
1167	Simpang	22 <sup>0</sup> 54' 58"	42.28 cm
1168	Simuntan	22 <sup>0</sup> 08' 25"	40.69 cm
1169	Sianabang	23 <sup>0</sup> 46' 24"	40.69 cm
1170	Sindangbarang	25 <sup>0</sup> 26' 27"	47.57 cm
1171	Singapurna	25 <sup>0</sup> 10' 51"	47.02 cm
1172	Singaraja	23 <sup>0</sup> 41' 25"	43.88 cm
1173	Singkang	22 <sup>0</sup> 15' 46"	40.94 cm
1174	Singkarak	24 <sup>0</sup> 30' 53"	45.60 cm
1175	Singkawang	22 <sup>0</sup> 28' 59"	41.39 cm
1176	Singkep	20 <sup>0</sup> 59' 15"	38.56 cm
1177	Singkil	23 <sup>0</sup> 37' 29"	43.74 cm
1178	Singosari	24 <sup>0</sup> 10' 36"	44.89 cm
1179	Sinjai	22 <sup>0</sup> 22' 02"	41.15 cm
1180	Sintang	22 <sup>0</sup> 24' 53"	41.25 cm
1181	Sipintu	22 <sup>0</sup> 56' 29"	42.33 cm

**DAFTAR ARAH KIBLAT DAERAH-DAERAH DI INDONESIA**

No	Nama Daerah/Kota	Arah Kiblat	Jarak
1182	Sirombu	24 <sup>0</sup> 23' 36"	45.35 cm
1183	Situbondo	23 <sup>0</sup> 50' 57"	44.21 cm
1184	Siumbatu	21 <sup>0</sup> 53' 42"	40.19 cm
1185	Siwa	22 <sup>0</sup> 09' 40"	40.73 cm
1186	Slaung	24 <sup>0</sup> 30' 12"	45.58 cm
1187	Slawi	24 <sup>0</sup> 47' 24"	46.19 cm
1188	Sleman	24 <sup>0</sup> 41' 19"	45.97 cm
1189	Solo	24 <sup>0</sup> 33' 05"	45.68 cm
1190	Solok	24 <sup>0</sup> 33' 25"	45.69 cm
1191	Solor	22 <sup>0</sup> 07' 55"	40.67 cm
1192	Soppeng	22 <sup>0</sup> 19' 35"	41.07 cm
1193	Soreang	25 <sup>0</sup> 13' 23"	47.11 cm
1194	Sorong	21 <sup>0</sup> 24' 10"	39.19 cm
1195	Sragen	24 <sup>0</sup> 28' 06"	45.51 cm
1196	Srandakan	24 <sup>0</sup> 47' 12"	46.18 cm
1197	Srono	23 <sup>0</sup> 53' 56"	44.31 cm

DAFTAR ARAH KIBLAT DAERAH-DAERAH DI INDONESIA

No	Nama Daerah/Kota	Arah Kiblat	Jarak
1198	Subah	24 <sup>0</sup> 36' 22"	45.80 cm
1199	Subang	25 <sup>0</sup> 01' 44"	46.69 cm
1200	Sugihwaras	24 <sup>0</sup> 11' 59"	44.94 cm
1201	Sukabumi	25 <sup>0</sup> 20' 25"	47.36 cm
1202	Sukadana (Kmt)	23 <sup>0</sup> 00' 36"	42.47 cm
1203	Sukadana (Lamp)	25 <sup>0</sup> 05' 41"	46.83 cm
1204	Sukamandi	24 <sup>0</sup> 59' 07"	48.60 cm
1205	Sukamara	23 <sup>0</sup> 13' 58"	42.93 cm
1206	Sukanagara	25 <sup>0</sup> 20' 34"	47.38 cm
1207	Sukaraja	24 <sup>0</sup> 52' 51"	46.38 cm
1208	Sukaranda	22 <sup>0</sup> 49' 15"	42.08 cm
1209	Sukonarah	23 <sup>0</sup> 48' 12"	44.11 cm
1210	Sukoharjo	24 <sup>0</sup> 34' 16"	45.72 cm
1211	Sukorejo	24 <sup>0</sup> 36' 43"	45.81 cm
1212	Suliki	24 <sup>0</sup> 16' 52"	45.11 cm
1213	Sumalata	21 <sup>0</sup> 27' 53"	39.32 cm

DAFTAR ARAH KIBLAT DAERAH-DAERAH DI INDONESIA

No	Nama Daerah/Kota	Arah Kiblat	Jarak
1214	Sumba	22 <sup>0</sup> 52' 18"	42.18 cm
1215	Sumbawa Besar	23 <sup>0</sup> 15' 21"	42.98 cm
1216	Sumber	24 <sup>0</sup> 53' 28"	46.40 cm
1217	Sumberjaya	24 <sup>0</sup> 59' 37"	46.62 cm
1218	Sumberjaya	25 <sup>0</sup> 20' 43"	47.37 cm
1219	Sumbermanjing	24 <sup>0</sup> 17' 39"	45.15 cm
1220	Sumedang	25 <sup>0</sup> 05' 10"	46.81 cm
1221	Sumenep	23 <sup>0</sup> 44' 46"	43.99 cm
1222	Sumaroto	24 <sup>0</sup> 28' 11"	45.51 cm
1223	Sumowono	24 <sup>0</sup> 34' 57"	45.75 cm
1224	Sumpangbinanga	22 <sup>0</sup> 21' 02"	41.12 cm
1225	Sumpiuh	24 <sup>0</sup> 54' 42"	46.44 cm
1226	Sungaidareh	24 <sup>0</sup> 52' 13"	45.70 cm
1227	Sungaidabung	24 <sup>0</sup> 32' 01"	45.64 cm
1228	Sungailiat	23 <sup>0</sup> 51' 14"	44.22 cm
1229	Sungailimau	24 <sup>0</sup> 33' 49"	45.71 cm

DAFTAR ARAH KIBLAT DAERAH-DAERAH DI INDONESIA

No	Nama Daerah/Kota	Arah Kiblat	Jarak
1230	Sungaipenuh	24 <sup>0</sup> 57' 04"	46.53 cm
1231	Sungei	23 <sup>0</sup> 46' 35"	44.06 cm
1232	Sungguminasa	22 <sup>0</sup> 28' 09"	41.36 cm
1233	Supat	24 <sup>0</sup> 35' 58"	45.78 cm
1234	Surabaya	24 <sup>0</sup> 01' 45"	44.58 cm
1235	Surakarta	24 <sup>0</sup> 31' 54"	45.64 cm
1236	Suruh	24 <sup>0</sup> 34' 01"	45.71 cm
1237	Surulangun	24 <sup>0</sup> 52' 15"	46.36 cm
1238	Susoh	22 <sup>0</sup> 58' 36"	42.40 cm
1239	Sutawangi	24 <sup>0</sup> 58' 06"	46.56 cm
1240	Tabanan	23 <sup>0</sup> 45' 38"	44.02 cm
1241	Tahulandang	21 <sup>0</sup> 18' 18"	39.00 cm
1242	Tahuna	21 <sup>0</sup> 11' 51"	38.42 cm
1243	Tais	25 <sup>0</sup> 30' 09"	47.70 cm
1244	Takalar	22 <sup>0</sup> 31' 06"	41.46 cm
1245	Takingeun	22 <sup>0</sup> 25' 33"	41.27 cm

DAFTAR ARAH KIBLAT DAERAH-DAERAH DI INDONESIA

No	Nama Daerah/Kota	Arah Kiblat	Jarak
1246	Talangbetutu	24 <sup>0</sup> 31' 29"	45.62 cm
1247	Taliabu	21 <sup>0</sup> 37' 14"	39.63 cm
1248	Taliwang	23 <sup>0</sup> 24' 43"	43.30 cm
1249	Talu	24 <sup>0</sup> 14' 02"	45.01 cm
1250	Taluk	24 <sup>0</sup> 15' 02"	45.05 cm
1251	Taman	24 <sup>0</sup> 03' 27"	44.64 cm
1252	Tamanan	23 <sup>0</sup> 56' 49"	44.41 cm
1253	Tambak	23 <sup>0</sup> 43' 03"	43.93 cm
1254	Tambakboyo	24 <sup>0</sup> 08' 08"	44.81 cm
1255	Tambelan	22 <sup>0</sup> 37' 36"	41.68 cm
1256	Tambilahan	23 <sup>0</sup> 58' 34"	44.47 cm
1257	Tambun	25 <sup>0</sup> 07' 11"	46.89 cm
1258	Tanahbala	24 <sup>0</sup> 53' 36"	46.40 cm
1259	Tanahgrogot	22 <sup>0</sup> 21' 18"	41.13 cm
1260	Tanahmerah	23 <sup>0</sup> 57' 41"	44.44 cm
1261	Tanamasa	24 <sup>0</sup> 43' 54"	46.06 cm

DAFTAR ARAH KIBLAT DAERAH-DAERAH DI INDONESIA

No	Nama Daerah/Kota	Arah Kiblat	Jarak
1262	Tanette	22 <sup>0</sup> 21' 47"	41.14 cm
1263	Tenggerang	25 <sup>0</sup> 11' 55"	47.05 cm
1264	Tangse	22 <sup>0</sup> 14' 39"	40.90 cm



1265	Tanimbar	21 <sup>0</sup> 04' 08"	38.52 cm
1266	Tanjung	22 <sup>0</sup> 30' 03"	41.42 cm
1267	Tanjungbalai	22 <sup>0</sup> 55' 00"	42.28 cm
1268	Tanjungbalai (R)	23 <sup>0</sup> 12' 48"	42.89 cm
1269	Tanjungbumi	23 <sup>0</sup> 53' 02"	44.28 cm
1270	Tanjungkarang	25 <sup>0</sup> 17' 11"	47.24 cm
1271	Tanjungpandan	23 <sup>0</sup> 52' 26"	44.26 cm
1272	Tanjungpasir	23 <sup>0</sup> 09' 04"	44.76 cm
1273	Tanjungpinang	23 <sup>0</sup> 05' 34"	42.64 cm
1274	Tanjungperiok	25 <sup>0</sup> 06' 17"	46.85 cm
1275	Tanjungpura	22 <sup>0</sup> 37' 24"	41.67 cm
1276	Tanjungraja	24 <sup>0</sup> 39' 59"	45.92 cm
1277	Tanjungredep	21 <sup>0</sup> 27' 37"	39.31 cm

#### DAFTAR ARAH KIBLAT DAERAH-DAERAH DI INDONESIA

No	Nama Daerah/Kota	Arah Kiblat	Jarak
1278	Tanjungsari	25 <sup>0</sup> 06' 13"	46.85 cm
1279	Tanjungselor	21 <sup>0</sup> 20' 02"	39.06 cm
1280	Tanjungslamat	22 <sup>0</sup> 41' 29"	41.81 cm
1281	Tanjungtiram	22 <sup>0</sup> 48' 12"	42.04 cm
1282	Tanjunguban	23 <sup>0</sup> 01' 37"	42.50 cm
1283	Tanobato	24 <sup>0</sup> 02' 54"	44.62 cm
1284	Tapah	22 <sup>0</sup> 07' 10"	40.65 cm
1285	Tapaktuan	23 <sup>0</sup> 10' 59"	42.82 cm
1286	Tapan	25 <sup>0</sup> 05' 05"	46.81 cm
1287	Tapanuli	23 <sup>0</sup> 46' 43"	44.06 cm
1288	Tarakan	21 <sup>0</sup> 12' 59"	38.82 cm
1289	Tarakbuluh	23 <sup>0</sup> 49' 56"	44.17 cm
1290	Tarempa	21 <sup>0</sup> 56' 36"	40.29 cm
1291	Tarik	24 <sup>0</sup> 05' 14"	44.71 cm
1292	Tarutung	23 <sup>0</sup> 33' 05"	43.59 cm
1293	Tasikmadu	24 <sup>0</sup> 29' 25"	45.55 cm

#### DAFTAR ARAH KIBLAT DAERAH-DAERAH DI INDONESIA

No	Nama Daerah/Kota	Arah Kiblat	Jarak
1294	Tasikmalaya	25 <sup>0</sup> 09' 38"	46.97 cm
1295	Tawaeli	21 <sup>0</sup> 49' 13"	40.04 cm
1296	Tawangmangu	24 <sup>0</sup> 29' 57"	45.57 cm
1297	Tayan	22 <sup>0</sup> 38' 05"	41.70 cm
1298	Tayu	24 <sup>0</sup> 12' 35"	44.96 cm
1299	Tebingtinggi (SS)	25 <sup>0</sup> 14' 05"	47.13 cm
1300	Tebingtinggi (SS)	22 <sup>0</sup> 48' 35"	42.06 cm
1301	Tegal	24 <sup>0</sup> 46' 51"	46.17 cm
1302	Tegalombo	24 <sup>0</sup> 31' 07"	45.61 cm

1303	Tejakula	23 <sup>0</sup> 38' 37"	43.78 cm
1304	Telukbayur	24 <sup>0</sup> 43' 27"	46.05 cm
1305	Telukbetung	25 <sup>0</sup> 17' 31"	47.25 cm
1306	Telukdalam	24 <sup>0</sup> 31' 22"	45.62 cm
1307	Telukkuantang	25 <sup>0</sup> 17' 31"	47.25 cm
1308	Teluknibunng	22 <sup>0</sup> 53' 28"	42.22 cm
1309	Temanggung	24 <sup>0</sup> 39' 33"	45.91 cm

DAFTAR ARAH KIBLAT DAERAH-DAERAH DI INDONESIA

No	Nama Daerah/Kota	Arah Kiblat	Jarak
1310	Tembilahan	23 <sup>0</sup> 50' 24"	44.19 cm
1311	Tempeh	24 <sup>0</sup> 07' 45"	44.79 cm
1312	Tenggarong	22 <sup>0</sup> 00' 33"	40.42 cm
1313	Tengger	24 <sup>0</sup> 06' 40"	44.76 cm
1314	Tepa	21 <sup>0</sup> 15' 16"	38.90 cm
1315	Tepus	24 <sup>0</sup> 42' 50"	46.02 cm
1316	Ternate	21 <sup>0</sup> 21' 27"	39.10 cm
1317	Todore	21 <sup>0</sup> 24' 35"	39.21 cm
1318	Tifu	21 <sup>0</sup> 35' 54"	39.59 cm
1319	Tigaras	23 <sup>0</sup> 10' 14"	42.80 cm
1320	Tilamuta	21 <sup>0</sup> 31' 16"	39.43 cm
1321	Tingkir	24 <sup>0</sup> 34' 16"	45.72 cm
1322	Tirtomoyo	24 <sup>0</sup> 34' 52"	45.74 cm
1323	Tlanakan	23 <sup>0</sup> 51' 49"	44.24 cm
1324	Tobelo	21 <sup>0</sup> 22' 08"	39.13 cm
1325	Toboali	24 <sup>0</sup> 10' 55"	44.90 cm

DAFTAR ARAH KIBLAT DAERAH-DAERAH DI INDONESIA

No	Nama Daerah/Kota	Arah Kiblat	Jarak
1326	Toili	21 <sup>0</sup> 44' 21"	39.87 cm
1327	Tojo	21 <sup>0</sup> 47' 58"	40.00 cm
1328	Tokala	21 <sup>0</sup> 49' 36"	40.05 cm
1329	Tolitoli	21 <sup>0</sup> 30' 43"	39.42 cm
1330	Tomini	21 <sup>0</sup> 35' 40"	39.58 cm
1331	Tomohon	21 <sup>0</sup> 23' 27"	39.17 cm
1332	Tondano	21 <sup>0</sup> 23' 27"	39.17 cm
1333	Tonjong	24 <sup>0</sup> 53' 54"	46.41 cm
1334	Toribulu	21 <sup>0</sup> 44' 51"	39.89 cm
1335	Tosari	24 <sup>0</sup> 07' 35"	44.79 cm
1336	Totok	21 <sup>0</sup> 24' 58"	39.22 cm
1337	Towuti	21 <sup>0</sup> 57' 29"	40.32 cm
1338	Trawas	24 <sup>0</sup> 09' 02"	44.84 cm
1339	Trenggalek	24 <sup>0</sup> 27' 01"	45.47 cm
1340	Trengganau	21 <sup>0</sup> 39' 02"	39.69 cm
1341	Tretes	24 <sup>0</sup> 09' 00"	44.84 cm

DAFTAR ARAH KIBLAT DAERAH-DAERAH DI INDONESIA

No	Nama Daerah/Kota	Arah Kiblat	Jarak
1342	Trinil	24 <sup>0</sup> 22' 16"	45.30 cm
1343	Trowulan	24 <sup>0</sup> 10' 16"	44.88 cm
1344	Trumon	23 <sup>0</sup> 20' 49"	43.16 cm
1345	Trusan	24 <sup>0</sup> 56' 21"	46.50 cm
1346	Tual	21 <sup>0</sup> 06' 05"	38.59 cm
1347	Tuban	24 <sup>0</sup> 06' 38"	44.75 cm
1348	Tube	22 <sup>0</sup> 06' 09"	40.95 cm
1349	Tukaja	23 <sup>0</sup> 49' 23"	44.15 cm
1350	Tulungagung	24 <sup>0</sup> 24' 09"	45.37 cm
1351	Tulungselapan	24 <sup>0</sup> 30' 24"	45.59 cm
1352	Tumpang	24 <sup>0</sup> 11' 06"	44.91 cm
1353	Tuntang	24 <sup>0</sup> 34' 29"	45.73 cm
1354	Turen	24 <sup>0</sup> 13' 53"	45.01 cm
1355	Ubrug	25 <sup>0</sup> 23' 19"	47.46 cm
1356	Ujungkulon	25 <sup>0</sup> 42' 59"	48.16 cm
1357	Ujungpandang	22 <sup>0</sup> 28' 04"	41.36 cm

DAFTAR ARAH KIBLAT DAERAH-DAERAH DI INDONESIA

No	Nama Daerah/Kota	Arah Kiblat	Jarak
1358	Unjungpangkah	23 <sup>0</sup> 59' 52"	44.52 cm
1359	Uleelheue	21 <sup>0</sup> 56' 35"	40.29 cm
1360	Unauna	21 <sup>0</sup> 38' 03"	39.66 cm
1361	Ungaran	24 <sup>0</sup> 32' 44"	45.67 cm
1362	Wadaslintang	24 <sup>0</sup> 47' 42"	46.20 cm
1363	Waikabubak	22 <sup>0</sup> 58' 39"	42.40 cm
1364	Waingapu	22 <sup>0</sup> 48' 22"	42.05 cm
1365	Waiwerang	22 <sup>0</sup> 10' 41"	40.76 cm
1366	Wajak	24 <sup>0</sup> 25' 30"	45.41 cm
1367	Wajo	22 <sup>0</sup> 11' 39"	40.80 cm
1368	Wamena	21 <sup>0</sup> 16' 12"	38.93 cm
1369	Wanadadi	24 <sup>0</sup> 47' 22"	46.18 cm
1370	Wanareja	25 <sup>0</sup> 02' 41"	46.73 cm
1371	Wanayasa	24 <sup>0</sup> 44' 05"	46.07 cm
1372	Wangon	24 <sup>0</sup> 55' 05"	46.46 cm
1373	Wapoga	21 <sup>0</sup> 15' 30"	38.90 cm

DAFTAR ARAH KIBLAT DAERAH-DAERAH DI INDONESIA

No	Nama Daerah/Kota	Arah Kiblat	Jarak
1374	Wariap	21 <sup>0</sup> 22' 11"	39.13 cm
1375	Waru	21 <sup>0</sup> 20' 31"	39.07 cm
1376	Watampone	22 <sup>0</sup> 16' 52"	40.97 cm
1377	Watansoppeng	22 <sup>0</sup> 18' 29"	41.03 cm
1378	Wates (Jatim)	22 <sup>0</sup> 18' 40"	45.18 cm
1379	Wates (Yk)	24 <sup>0</sup> 46' 58"	46.17 cm
1380	Watubela	21 <sup>0</sup> 13' 04"	38.82 cm
1381	Watukumpul	24 <sup>0</sup> 47' 12"	46.18 cm
1382	Wayabula	21 <sup>0</sup> 21' 12"	39.10 cm
1383	Weda	21 <sup>0</sup> 25' 06"	39.23 cm
1384	Wedung	24 <sup>0</sup> 24' 41"	45.38 cm
1385	Welahan	24 <sup>0</sup> 31' 27"	45.62 cm
1386	Weleri	24 <sup>0</sup> 34' 14"	45.72 cm
1387	Wendes	21 <sup>0</sup> 17' 44"	38.98 cm
1388	Widodaren	24 <sup>0</sup> 24' 35"	45.38 cm
1389	Winongan	24 <sup>0</sup> 04' 41"	44.69 cm

DAFTAR ARAH KIBLAT DAERAH-DAERAH DI INDONESIA

No	Nama Daerah/Kota	Arah Kiblat	Jarak
1390	Wiradesi	24 <sup>0</sup> 39' 54"	45.92 cm
1391	Wirosari	24 <sup>0</sup> 18' 46"	45.18 cm
1392	Wlingi	24 <sup>0</sup> 18' 01"	45.15 cm
1393	Wonocoyo	24 <sup>0</sup> 32' 37"	45.66 cm
1394	Wonogiri	24 <sup>0</sup> 39' 49"	45.92 cm
1395	Wonokromo	24 <sup>0</sup> 02' 23"	44.61 cm
1396	Wonopringgo	24 <sup>0</sup> 40' 55"	45.96 cm
1397	Wonosari	24 <sup>0</sup> 41' 43"	45.99 cm
1398	Wonosobo	24 <sup>0</sup> 43' 27"	46.05 cm
1399	Wotu	21 <sup>0</sup> 59' 37"	40.39 cm
1400	Wuluhun	24 <sup>0</sup> 04' 03"	44.66 cm
1401	Wulur	21 <sup>0</sup> 23' 55"	39.19 cm
1402	Wuryantoro	24 <sup>0</sup> 35' 52"	45.78 cm
1403	Yogyakarta	24 <sup>0</sup> 42' 46"	46.02 cm

## **BAB IV**

### **WAKTU SHALAT**

#### **A. PENENTUAN WAKTU SHALAT**

Penentuan waktu shalat dengan perhitungan ( hisab ) pada dasarnya adalah menghitung kapan matahari akan menempati posisi tertentu yang sekaligus menjadi petunjuk waktu shalat, yaitu pada saat tergelincir, saat membuat bayang-bayang sama panjang dengan bendanya, saat terbenam, saat hilangnya megah merah, saat terbitnya fajar dan saat terbit. Sehubungan dengan itu, saat matahari berkulminasi (mencapai titik puncak) seringkali juga dijadikan pedoman dalam menghisab setiap awal waktu dan akhir waktu. Begitu juga dengan persoalan berapa lama waktu yang perlukan oleh matahari untuk bergerak dari titik kulminasi sampai kepada posisi awal atau akhir waktu shalat yang dicari, semuanya akan dipeleajari dan ditelaah dalam ilmu hisab.

Adapun yang dimaksud dengan waktu-waktu shalat disini adalah sebagaimana yang biasa diketahui oleh masyarakat, yaitu waktu-waktu shalat lima waktu, yakni : dzuhur, Ashar, Magrib, Isya dan subuh digunakan waktu imsyak, terbit matahari, dan waktu dhuha

Hanya saja waktu-waktu shalat yang ditunjukkan oleh al-Qur'an maupun hadis Nabi hanya berupa fonomena alam, yang kalau tidak menggunakan ilmu falak, tentunya akan mengalami kesulitan dalam menentukan awal waktu shalat. Untuk menentukan awal waktu dzuhur misalnya, kita harus keluar rumah melihat matahari berkulminasi. Demikian pula untuk menentukan awal waktu Ashar kita harus keluar rumah dengan membawah tongkat kemudian mengukur dan membandingkan dengan Panjang bayang-bayang tongkat itu dan seterusnya

Karena perjalanan semu matahari itu relatif tetap, maka untuk posisi matahari pada awal waktu-waktu shalat setiap hari sepanjang tahun mudah

dapat diperhitungkan. Dengan demikian orang yang akan melaksanakan shalat pada awal waktunya menemui kemudahan

Disisi lain karena shalat itu tidak harus dilaksanakan sepanjang waktunya, misalnya waktu dzuhur tidak harus dilaksanakan dari pukul 12 sampai pukul 15. Terus menerus, melainkan cukup dilaksanakan pada sebagian waktunya saja, berbeda dengan puasa Ramadhan yang biasanya dilaksanakan sebulan penuh, maka sudah menjadi kesepakatan bahwa waktu pelaksanaan shalat itu cukup berdasarkan hasil hisab<sup>24</sup>

## **B. WAKTU-WAKTU SHALAT MENURUT DALIL-DALIL SYAR'I**

Di dalam al-Qur'an terdapat beberapa ayat yang menyebutkan waktu shalat dan secara umum, ayat-ayat itu sebagai berikut :

1. Firman Allah dalam surat an – Nis a ayat 103

﴿ إِنَّ الصَّلَاةَ كَانَتْ عَلَى الْمُؤْمِنِينَ كِتَابًا مَوْقُوتًا ﴾

Artinya : Sesungguhnya shalat itu adalah kewajiban yang ditentukan waktunya atas orang-orang yang beriman. ( An- Nisa , ( 4 ) ; 103 )

Allah tidak menjelaskan secara gamblang waktu-waktu shalat fardhu tersebut. Al-Qur'an hanya mengisyaratkan sedangkan penjelasan yang lebih terperinci tentang waktu-waktu shalat itu di peroleh dari hadis Nabi saw.

Ayat-ayat Qur'an yang mengisyaratkan adanya waktu-waktu shalat Dzuhur, Ashar, Magrib, Isya dan Subuh adalah sebagai berikut :

2. Firman Allah dalam surat Hud ayat 114.

---

<sup>24</sup>Muhyiddin Khazin, 2004, h. 81

وَأَقِمِ الصَّلَاةَ طَرَفِي النَّهَارِ وَزُلْفَا مِنْ اللَّيْلِ إِنَّ الْحَسَنَاتِ يُذْهِبْنَ السَّيِّئَاتِ ذَلِكَ ذِكْرِي  
لِلذَّاكِرِينَ

Artinya : Dan dirikanlah shalat pada kedua tepi siang ( pagi dan malam ) dan pada bahagian peemulaan dari pada malam. Sesungguhnya perbuatan-perbuatan yang baik itu menghapuskan (dosa) perbuatan-perbuatan yang buruk. Itulah peringatan bagi orang-orang yang ingat. ( Hud ( 11 ) : 114 )

3. Firman Allah dalam surat al-Isra' ayat 78

أَقِمِ الصَّلَاةَ لِذُلُوكِ الشَّمْسِ إِلَى غَسَقِ اللَّيْلِ وَقُرْءَانَ الْفَجْرِ إِنَّ قُرْءَانَ الْفَجْرِ كَانَ مَشْهُودًا

Artinya : Dirikanlah shalat dari sesudah matahari tergelincir sampai gelap malam dan (dirikanlah pula shalat ) subuh. Sesungguhnya shalat subuh itu disaksikan ( oleh Malaikat ). ( al -Isra' (17) : 78 )

4. Firman Allah dalam surat Taha ayat 130.

فَأَصْبِرْ عَلَىٰ مَا يَقُولُونَ وَسَبِّحْ بِحَمْدِ رَبِّكَ قَبْلَ طُلُوعِ الشَّمْسِ وَقَبْلَ غُرُوبِهَا وَمِنْ آنَاءِ اللَّيْلِ فَسَبِّحْ وَأَطْرَافَ النَّهَارِ لَعَلَّكَ تَرْضَىٰ

Artinya : Maka sabarlah karena apa yang mereka katakan dan bertasbihlah dengan memuji Tuhanmu sebelum terbit matahari dan sebelum terbenamnya dan siang hari, supaya kamu merasa senang. ( Taha (20) : 130 )

Diantara hadis Nabi yang menerangkan tentang waktu-waktu shalat adalah hadis yang diriwayatkan oleh Ahmad, An-Nasaiy dan At-Tarmizdy dari Jabir ibn Abdullah r.a sebagai berikut :

عن جابر ابن عبدالله رضي الله عنه قال ان النبي صلى الله عليه وسلم جاءه جبريل عليه السلام فقال له, قم فصله فصلي الظهر حتي زالت الشمس ثم جاءه العصر فقال : قم فصله فصلي العصر حين صار ظل كل شئ مثله ثم جاءه المغرب فقال : قم فصله فصلي المغرب حين وجبت الشمس ثم جاءه العشاء فقال : قم فصله فصلي العشاء حين غاب الشفق ثم جاءه, الفجر فقال : قم فصله فصلي الفجر حين برق الفجر او قال سطع الفجر, ثم جاءه من الغد للظهر فقال : قم فصله فصلي الظهر حين صار ظل كل شئ مثله ثم جاءه العصر فقال : قم فصله فصلي العصر حين صار ظل كل شئ مثله ثم جاءه المغرب وقتا واحدا لم يزل عنه ثم جاءه العشاء حين ذهب نصف الليل او غال ثلث الليل , فصلي العشاء ثم جاءه حين اسفر جدا فقال : قم فصله فصلي الفجر ثم قال ما بين هذين الوقتين وقت (رواه احمد والنساء والترمذي)

Artinya : “Bahwasanya Jibril datang kepada Nabi SAW. lalu berkata kepadanya : “Bangun dan bershalatlah”, maka Nabipun bershalat dhuhur di ketika telah tergelincir matahari. Kemudian datang pula Jibril kepada Nabi pada waktu Ashar lalu berkata : “Bangun dan bershalatlah “ , maka Nabi bershalat di ketika bayangan segala sesuatu itu menjadi panjang dirinya. Kemudian Jibril datang pula kepada Nabi pada waktu magrib, lalu berkata : “Bangun dan shalatlah” maka Nabi bershalat magrib, diwaktu telah terbenam matahari Kemudian Jibril datang pula waktu Isya serta berkata : “Bangun dan bershalatlah”, maka Nabi bershalat Isya di waktu telah hilang mega-mega merah di ufuk barat. Kemudian datang pula Jibtil pada waktu suhuh , di ketika telah cemerlang fajar. Pada



keesokan harinya Jibril datang lagi untuk shalat dzuhur , Jibril berkata : “Bangun dan bershalatlah”, maka Nabi bershalat dzuhur di ketika bayangan segala sesuatu telah menjadi sepanjang dirinya. Kemudian Jibril datang lagi pada waktu ashar lalu berkata : “Bangun dan bershalat ashar di ketika telah jadi bayangan segala sesuatu dua kali sepanjang dirinya. Kemudian datang lagi Jibril pada waktu magrib pada waktu beliau datang kemarin juga. Kemudian datang lagi pada waktu Isya di ketika telah berlalu separuh malam atau sepertiga malam, maka Nabipun bershalat Isya. Kemudian datang lagi Jibril di waktu telah bersinar benar, lalu berkata : “Bangun bershalatlah”, maka Nabipun bangun dan bershalat subuh. Sesudah itu berkata Jibril : “waktu-waktu dianantara kedua waktu itu itulah waktu shalat”.

### **C. POSISI MATAHARI PADA AWAL WAKTU SHALAT**

Dari keterangan hadis-hadis Nabi dapat dirinci ketentuan waktu-waktu shalat sebagai berikut :

#### **1. Waktu Dzuhur.**

Waktu Dzuhur dimulai sesaat matahari terlepas dari titik kulminasi atas, atau matahari terlepas dari meridian langit

Mengingat bahwa sudut waktu itu dihitung dari meridian, maka ketika matahari di meridian dengan sudut waktu  $0^0$  dan pada saat itu waktu menunjukkan pukul 12 menurut waktu matahari hakiki. Hal demikian ini tampak pada peralatan tradisional yang dipasang di depan masjid bahwa bayangan paku yang ada padanya menunjukkan pukul 12. Pada saat itu waktu pertengahan belum tentu menunjukkan pukul 12 melainkan kadang masih kurang atau bahkan sudah lebih dari pukul 12 tergantung nilai equation of time ( e )

Oleh karenanya, waktu pertengahan pada saat matahari berada di meridian ( Meridian Pas ) dirumuskan dengan **MP = 12 - e**. Sesaat setelah

waktu inilah sebagai permulaan waktu dzuhur menurut waktu pertengahan dan waktu itu pula sebagai pangkal hitungan waktu untuk waktu-waktu shalat lainnya.

## 2. Waktu Ashar

Ketika matahari berkulminasi atau berada di meridian ( awal waktu dzuhur ) benda yang berdiri tegak lurus di permukaan bumi belum tentu memiliki bayangan.

Bayangan itu akan terjadi manakala harga lintang tempat (  $p$  ) dan harga deklinasi matahari (  $d$  ) itu berbeda.

Panjang bayangan yang terjadi pada saat matahari berkulminasi adalah sebesar  $ZM$ , dimana  $ZM$  adalah jarak sudut antara zenit dan matahari ketika berkulminasi sepanjang meridian, yakni  $ZM = ( p - d )$ , jarak antara zenith dan matahari sebesar harga mutlak lintang tempat dikurangi dengan deklinasi matahari).

Pada hal waktu Ashar dimulai ketika bayangan matahari sama dengan bayangan benda yang berdiri tegak lurus, artinya apabila pada saat matahari berkulminasi atas matahari membuat bayangan senilai  $0^0$  ( tidak ada bayangan ) maka awal waktu Ashar dimulai sejak bayangan matahari sama panjang dengan benda yang berdiri tegak,. Tetapi apa bila pada saat matahari berkulminasi sudah mempunyai bayangan sepanjang benda tegak lurus, maka awal waktu Ashar dimulai sejak panjang bayangan matahari itu dua kali panjang benda yang berdiri tegak.

Oleh karena itu kedudukan matahari atau tinggi matahari pada posisi awal waktu Ashar itu dihitung dari ufuk sepanjang lingkaran vertikal (  $h$  ) dirumuskan :

$$\text{Cotan } h = \tan [p - d] + 1$$

$$[p - d] = \text{Harga mutlak}$$

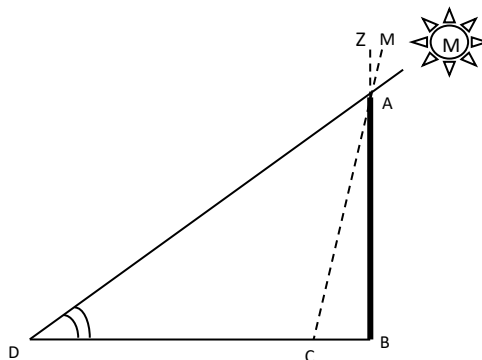
$$p = \text{Linang tempat}$$

$d$  = Deklinasi

Pada gambar di bawah ini, AB adalah panjang tongkat yang dipancangkan di permukaan bumi. Sedangkan BAZ adalah arah azimuth dan CAM adalah arah matahari ketika berkulminasi, sehingga BC adalah panjang bayangan tongkat ketika matahari berkulminasi yang panjangnya  $\tan(p - d)$

CD panjangnya sama dengan AB yang nilainya 1 (satu) sehingga waktu Ashar dimulai ketika bayangan tongkat itu sepanjang BD yakni sepanjang bayangan ketika matahari berkulminasi ditambah panjang tongkat atau dirumuskan dengan  $\tan(p - d) + 1$ .

Dengan demikian, ketika matahari pada posisi sedemikian rupa sehingga membentuk bayangan seperti ini, apabila dilihat dari permukaan bumi akan membentuk suatu sudut yang diapit oleh arah yang menuju ke ufuk dan arah yang menuju ke matahari, yang dalam gambar di bawah ini adalah sudut D itulah matahari ketika awal waktu Ashar, yang dirumuskan dengan :  $\cotan h = \tan(p-d)+1$



Gambar nomor 1

Z = Senit.

M = Posisi matahari ketika berkulminasi

AB = Panjang tongkat

BC = Panjang bayangan tongkat ketika matahari berkulminasi

CD = Panjangnya sama dengan AB

BD = panjang bayangan pada waktu awal Ashar

D = Sudut tinggi matahari .

### 3. Tinggi matahari awal waktu Magrib dan akhir waktu Subuh

Tinggi matahari awal waktu magrib sama dengan tinggi matahari akhir subuh. Posisi matahari sedang terbenam di ufuk barat. Keadaan seperti ini menunjukkan dimulainya waktu shalat magrib. Ketika posisi matahari sedang terbit di ufuk timur, menunjukkan berakhirnya waktu shalat subuh.

Matahari terbenam atau terbit adalah keadaan dimana piringan atas “ matahari yang terbit” bersentuhan dengan “ ufuk yang terlihat” .

Setiap data benda langit yang terdapat pada almanak-almanak astronomis yang dicantumkan adalah posisi titik pusatnya dan posisi nyatanya ( posisi hakiki ) . Oleh karena itu untuk mendapatkan tinggi matahari saat terbenam atau terbit diperlukan semideameter, refreksi dan kerendahan ufuk.

Koreksi semideameter ( jari-jari ) matahari diperlukan untuk menunjukkan bahwa yang bersentuhan itu “ piringan atas” matahari. Bukan titik pusatnya. Nilai semidiameter sekitar  $16'$

Koreksi refreksi diperlukan untuk menunjukkan bahwa posisi matahari yang terlihat itu bersentuhan dengan ufuk namun sebetulnya matahari yang sebetulnya sudah ada di bawah ufuk sekitar  $34'$  ini disebabkan adanya pembiasan sinar atau refreksi.

Koreksi kerendahan ufuk diperlukan untuk menunjuk bahwa ufuk yang terlihat bukanlah ufuk yang berjarak  $90^0$  dari titik zenith, namun ufuk mar'i yang jaraknya dari titik zenith tidak tetap, tergantung tinggi rendahnya tempat si pengamat dari ufuk sekitarnya. Semakin tinggi tempat si pengamat semakin rendah ufuk yang kelihatan, artinya jarak ufuk dari Zenit sdemakin lebih besar dari  $90^0$ .

Untuk menghitung nilai kerendahan ufuk dipergunakan Rumus

$$D^1 \pm 1,67\sqrt{m}$$

$D^1$  = Kerendahan ufuk dalam satuan menit busur

M = Tinggi mata dari permukaan air laut atau dari ufuk sekitarnya.

Rumus tinggi matahari saat terbenam adalah sebagai berikut :

$$h_0 = 0^0 + \text{Semideameter} + \text{refraksi} + \text{kerendahan ufuk}$$

Keterangan :

Semideameter = 16'

Refraksi = 34'

Kerendahan ufuk = 10'

Untuk ketinggian tempat sekitar 30 m , maka :

$$h_0 = 0^0 - 16' - 34' - 10' = -60' = -1^0 \quad \text{Jadi } h \text{ magrib} = -1^0$$

#### 4. Tinggi matahari awal waktu Isya

Waktu Isya dimulai ketika awan merah di ufuk barat sudah hilang. Kemudian ini menunjukkan gelap malam sudah sempurna. Dalam istilah astronomi disebut sebagai batas *Astronomical twilight*, dimana tinggi matahari sudah mencapai 18 derajat di bawah ufuk atau  $h = -18^0$

Ketentuan  $h$  Isya  $-18^0$  ini antara lain oleh H. Saadoeddin Jambek seperti tersebut dalam buku **Shalat dan Puasa di Daerah Kutub** dan dalam penjelasan-penjelasan pada berbagai kesempatan. Drs. Abd. Rahim juga mempergunakan  $h$  Isya  $-18^0$  seperti terlihat pada **Ikhtisar Ilmu Falak** Husen Kamaluddin seperti terlihat dalam artikelnya **Mawaqitush Shalah** yang diterbitkan oleh majallah **Al Buutsul Islamiyah** jilid I nomor 3 .

Disamping itu ada pula ahli-ahli hisab yang mempergunakan  $h = -17^0$  atau  $h = -19^0$ . Selama ini kita berpedoman  $h$  Isya =  $-18^0$

## 5. Tinggi matahari waktu Subuh

Waktu subuh dimulai sejak terbit fajar di ufuk timur. H Saadoeddin Jambek dalam bukunya **Shalat dan Puasa di Daerah Kutub** dan Drs. Abd. Rahim dalam bukunya **Ilmu Falak** menerangkan bahwa tinggi matahari saat terbit fajar adalah  $-20^0$ . Ada juga ahli hisab yang mengatakan bahwa tinggi matahari awal waktu shubuh adalah  $-18^{025}$  atau  $-19^0$ . Ada pula peneliti yang berasal dari Timur Tengah yang mengadakan penelitian di daerah Kabupaten Luwu dan sekitarnya dan mengatakan bahwa awal waktu shubuh adalah  $-15^0$  dan hasil pengamatannya ini ada diantara masyarakat di Kabupaten Luwu dan sekitarnya mengikuti pendapat ini . Selama ini kita masih berpedoman bahwa h shubuh adalah  $-20^0$  seperti apa yang dikemukakan oleh H. Saadoeddin Jambek dan Drs. Abd. Rahim.( Dirjen Kelembagaan Agama Islam, hal 27 – 32 )

Selanjutnya perhitungan awal waktu shalat, imsyak, terbit dan waktu shalat Dhuha, dengan aplikasi untuk beberapa daerah kabupaten dan kota di Sulawesi Selatan. Data Perhitungan dengan aplikasi ini bersumber dari Ephemeris tahun 2020, diterbitkan oleh Kementerian Agama RI ; tinggi matahari waktu magrib (h) adalah  $-1^0$ , tinggi matahari waktu Isya (h) adalah  $-18^0$ , tinggi matahari waktu Subuh adalah  $-20^0$ , tinggi matahari waktu akhir waktu shalat Subuh  $-1^0$ . Ihtiyat sebesar 2' (dua menit). Dengan adanya tambahan ihtiyat  $2^{26}$ , (dua menit), maka jadwal waktu shalat sepanjang masa dapat digunakan.

---

<sup>25</sup>Pimpinan Pusat Muhammadiyah secara resmi memutuskan bahwa awal waktu shalat subuh adalah pada ketinggian Matahari berada di  $-18^0$  di bawah ufuk, hal ini tertuang dalam keputusan Nomor 734/KEP/I.0/B/2021, tanggal 24/3/2021, Negara lain juga berpatokan  $-18^0$  adalah Malaysia, Turki, Inggris, Perancis, Australia dan Nigeria.,(PP. Muhammadiyah, or.id, Yogyakarta, 28 Agustus 2022 - Sindonews.com.

<sup>26</sup>Ihtiyat  $2^0$  juga digunakan oleh Kementerian Agama RI, atau kurang lebih 2 menit sebagai pengaman. Lihat Kriteria Jadwal Waktu Kementerian Agama RI.,rukylulhilar.org, 30 Agustus 2022.

## D. PERHITUNGAN WAKTU SHALAT

Data-data yang digunakan untuk perhitungan awal waktu shalat adalah ; data lintang tempat (p), data bujur daerah (BD), data bujur tempat/*thul balad* (Bt), data deklinasi matahari/*mail al-syams/apparent declination* (d), data *equation of time/ta'dil waqt* atau perata waktu ( e )

Contoh perhitungan awal waktu shalat wajib di Makassar ( WITA) sebagai berikut:

### 1. Awal waktu shalat Dzuhur di Makassar tanggal 1 Januari 2020 M

Data yang diperlukan ;

- Lintang tempat (p) =  $5^{\circ} 8' S$
- Bujur Daerah (BD) =  $120^{\circ}$  Wita
- Bujur Tempat (Bt) =  $119^{\circ} 27' T$
- Perata waktu ( e ) =  $-0^{\circ} 3' 12''$

Rumus ;  $12 - e$ ,

Penyelesaian ;  $12 - (-0^{\circ} 3' 12'') = 12j 3m 12d$

Penyesuaian dengan bujur daerah,

$$BD - Bt ; 120^{\circ} - 119^{\circ} 27' = 0^{\circ} 33' : 15^{\circ} = \underline{0^{\circ} 2' 12''} + \\ 12j 5m 24d$$

Ihtiyath ; =  $\underline{1, 16''} +$

$$12j 7m 00d$$

Awal waktu shalat Dzuhur tanggal 1 Januari 2020 di Makassar , mulai pada jam dua belas, tujuh menit

### 2. Awal waktu shalat Ashar di Makassar Tanggal 1 Januari 2020

Data yang diperlukan ;

- a. Lintang tempat (p) =  $5^{\circ} 8' S$
- b. Bujur Daerah (BD) =  $120^{\circ}$  Wita
- c. Bujur Tempat (Bt) =  $119^{\circ} 27' T$
- d. Perata waktu ( e ) =  $-0^{\circ} 3' 14''$
- e. Deklinasi Matahari =  $-23^{\circ} 02' 10''$

$$\begin{aligned} \text{Cotg } h &= \text{tg } (P-d) + 1 \\ &= \text{tg } -5^{\circ} 8' - (-23^{\circ} 02' 10'') + 1 \\ &= 17^{\circ} 54' 10'' + 1 \\ &= 0.323044739 + 1 \\ &= 1.323044739 \\ h &= 37^{\circ} 4' 59,4'' \end{aligned}$$

$$\begin{aligned} \cos t &= -\text{tg } p \cdot \text{tg } d + \sin h : \cos p : \cos d \\ &= -\text{tg } -5^{\circ} 8' \times \text{tg } -23^{\circ} 02' 10'' + \sin 37^{\circ} 4' 59,4'' : \cos -5^{\circ} 8' : \cos -23^{\circ} 02' 10'' \\ &= 0,61966151 \\ &= 51^{\circ} 42' 30,89'' : 15 \text{ (dijadikan jam)} = 3^{\circ} 26' 50,06'' \end{aligned}$$

$$\begin{aligned} \text{Rumus Dzuhur ; } 12 - e, &= 12 - (-0^{\circ} 3' 14'') = \underline{12^{\circ} 3' 14''} + \\ \text{jumlah} &= 15^{\circ} 30' 4,06'' \end{aligned}$$

Penyesuaian dengan bujur daerah,

$$\begin{aligned} \text{BD} - \text{Bt} ; 120^{\circ} - 119^{\circ} 27' &= 0^{\circ} 33' : 15^{\circ} = \underline{0^{\circ} 2' 12''} + \\ \text{jumlah} &= 15^{\text{j}} 32^{\text{m}} 16,06^{\text{d}} \end{aligned}$$

$$\begin{aligned} \text{Ihtiyath ;} &= \underline{1^{\circ} 43,94''} + \\ &15^{\text{j}} 34^{\text{m}} 00^{\text{d}} \end{aligned}$$



Awal waktu shalat Ashar di Makassar tanggal 1 Januari 2020 adalah pukul 15.34.00 Wita

### 3. Waktu shalat Magrib tanggal 1 Januari 2020 di Makassar

Data yang diperlukan ;

- Lintang tempat (p) =  $5^{\circ} 8' S$
- Bujur Daerah (BD) =  $120^{\circ}$  Wita
- Bujur Tempat (Bt) =  $119^{\circ} 27' T$
- Deklinasi Matahari =  $-23^{\circ} 01' 23''$
- Perata waktu (e) =  $-0^{\circ} 3' 18''$
- Tinggi matahari (h) =  $-1^{\circ}$

Sudut waktu matahari waktu Isya (t)

Rumus ;  $\cos t = -\operatorname{tg} p \cdot \operatorname{tg} d + \sin h : \operatorname{cosp} : \cos d$

$$\begin{aligned} \cos t &= -\operatorname{tg} -5^{\circ} 8' \times \operatorname{tg} -23^{\circ} 01' 23'' + \sin -1^{\circ} : \cos -5^{\circ} 8' : \cos -23^{\circ} 01' 23'' \\ &= -0,057214173 \end{aligned}$$

$$t = 93^{\circ} 16' 47,72'' : 15^{\circ} \text{ (dijadikan jam)} = 6^{\text{j}} 13^{\text{m}} 7,18^{\text{d}}$$

$$\begin{aligned} \text{Rumus ; } 12 - e, &= 12 - (-0^{\circ} 3' 18'') \dots = \underline{12^{\text{j}} 3^{\text{m}} 18^{\text{d}}} + \\ &18^{\circ} 16' 25,18'' \end{aligned}$$

Penyesuaian dengan bujur daerah (KWD)

$$BD - Bt = 120^{\circ} - 119^{\circ} 27' = 0^{\circ} 33' : 15^{\circ} = \underline{0^{\circ} 2' 12''} +$$

$$\text{Jumlah} = 18^{\text{j}} 18^{\text{m}} 37,18^{\text{d}}$$

$$\text{Ihtiyath ;} = \underline{1^{\text{m}} 22,82^{\text{d}}} +$$

Jumlah 18. 20. 00

Awal waktu shalat Magrib di Makassar tanggal 1 Januari 2020, pukul 18. 20.00

4. Waktu shalat Isya di Makassar tanggal 1 Januari 2022

Data yang diperlukan ;

- a. Lintang tempat (p) =  $5^{\circ} 8' S$
- b. Bujur Daerah (BD) =  $120^{\circ}$  Wita
- c. Bujur Tempat (Bt) =  $119^{\circ} 27' T$
- d. Deklinasi Matahari =  $-23^{\circ} 01' 23''$
- e. Perata waktu ( e ) =  $-0^{\circ} 3' 18''$
- f. Tinggi matahari ( h ) =  $-18^{\circ}$

Sudut waktu matahari waktu Isya

Rumus ;  $\cos t = -\operatorname{tg} p \cdot \operatorname{tg} d + \sin h : \operatorname{cosp} : \cos d$

$$= -\operatorname{tg} 5^{\circ} 8' \times \operatorname{tg} -23^{\circ} 01' 23'' + \sin -18^{\circ} : \cos 5^{\circ} 8' : \cos -23^{\circ} 01' 23''$$

$$= -0.375288263$$

$$t = 112^{\circ} 2' 31,67'' : 15^{\circ} \text{ (dijadikan jam) } = 7^{\text{j}} 28^{\text{m}} 10,11^{\text{d}}$$

$$\text{Rumus ; } 12 - e, = 12 - (-0^{\circ} 3' 18'') = 12^{\text{j}} 3^{\text{m}} 18^{\text{d}}$$

Penyesuaian dengan bujur daerah,

$$BD - Bt = 120^{\circ} - 119^{\circ} 27' = 0^{\circ} 33' : 15^{\circ} = \underline{0^{\circ} 2' 12''} +$$

$$\text{Jumlah} = 19^{\text{j}} 33^{\text{m}} 40,11^{\text{d}}$$

$$\text{Ihtiyath ;} = \underline{1^{\text{m}} 19, 89^{\text{d}}} +$$

$$\text{Jumlah} \quad 19. 35. 00$$

Awal waktu shalat Isya di Makassar tanggal 1 Januari 2020 pukul 19. 35. 00

4. Awal waktu shalat Subuh di Makassar tanggal 1 Januari 2020 (untuk h =  $-20^{\circ}$ )

Data yang diperlukan ;

- a. Lintang tempat (p) =  $5^{\circ} 8' S$
- b. Bujur Daerah (BD) =  $120^{\circ}$  Wita
- c. Bujur Tempat (Bt) =  $119^{\circ} 27' T$
- d. Deklinasi Matahari =  $-22^{\circ} 59' 20''$
- e. Perata waktu ( e ) =  $-0^{\circ} 3' 30''$
- f. Tinggi matahari ( h ) =  $-20^{\circ}$

Sudut waktu matahari waktu Subuh

Rumus ;  $\cos t = -\text{tg } p \cdot \text{tg } d + \sin h : \text{cosp} : \cos d$

$$= -\text{tg } -5^{\circ} 8' \times \text{tg } -22^{\circ} 59' 20'' + \sin -20^{\circ} : \cos -5^{\circ} 8' : \cos -22^{\circ} 59' 20''$$

$$= -0.411134422$$

$$t = 114^{\circ} 16' 34'' : 15^{\circ} \text{ (dijadikan jam)} = 7^{\text{j}} 37^{\text{m}} 6,27^{\text{d}}$$

$$\text{Rumus ; } 12 - e, = 12 - (-0^{\circ} 3' 30'') = 12^{\text{j}} 3^{\text{m}} 30^{\text{d}}$$

$$\text{Perpindahan sudut} = \underline{7^{\text{j}} 37^{\text{m}} 6,27^{\text{d}}}$$

$$\text{jumlah} = 4^{\text{j}} 26^{\text{m}} 23,73^{\text{d}}$$

Penyesuaian dengan bujur daerah,

$$BD - Bt = 120^{\circ} - 119^{\circ} 27' = 0^{\circ} 33' : 15^{\circ} = \underline{0^{\circ} 2' 12''} +$$

$$\text{Jumlah} = 4^{\text{j}} 28^{\text{m}} 35,73^{\text{d}}$$

$$\text{Ihtiyath ;} = \underline{1^{\text{m}} 24, 27^{\text{d}}} +$$

$$\text{Jumlah} = 4, 30.00$$

Awal waktu shalat Subuh di Makassar tanggal 1 Januari 2020 pukul 4. 30 (empat. tiga puluh menit).

5. Awal waktu shalat Subuh di Makassar tanggal 1 Januari 2020 (untuk  $h = -18^0$ )

Data yang diperlukan ;

- a. Lintang tempat (p) =  $5^0 8' S$
- b. Bujur Daerah (BD) =  $120^0$  Wita
- c. Bujur Tempat (Bt) =  $119^0 27' T$
- d. Deklinasi Matahari =  $-22^0 59' 20''$
- e. Perata waktu ( e ) =  $-0^0 3' 30''$
- f. Tinggi matahari ( h ) =  $-18^0$

Sudut waktu matahari waktu Subuh

Rumus ;  $\cos t = -\text{tg } p \cdot \text{tg } d + \sin h : \text{cosp} : \cos d$

$$-\text{tg } -5^0 8' \times \text{tg } -22^0 59' 20'' + \sin -18^0 : \cos -5^0 8' : \cos -22^0 59' 20''$$

$$= -0.37513969$$

$$t = 112^0 1' 58,61'' : 15^0 \text{ (dijadikan jam)} = 7^j 28^m 7,91^d$$

$$\text{Rumus ; } 12 - e, = 12 - (-0^0 3' 30'') = 12^j 3^m 30^d$$

$$\text{Perpindahan sudut} = \underline{7^j 28^m 7,91^d}$$

$$\text{jumlah} = 4^j 35^m 22,09^d$$

Penyesuaian dengan bujur daerah,

$$BD - Bt = 120^0 - 119^0 27' = 0^0 33' : 15^0 = \underline{0^0 2' 12''} +$$

$$\text{Jumlah} = 4^j 37^m 34,09^d$$

$$\text{Ihtiyath ;} = \underline{1^m 25, 91^d} +$$

Jumlah 4, 39.00

Awal waktu shalat Subuh di Makassar tanggal 1 Januari 2020 pukul 4.39 (empat. tiga puluh Sembilan menit).

5. Akhir waktu shalat Subuh di Makassar tanggal 1 Januari 2020

Data yang diperlukan ;

- a. Lintang tempat (p) =  $5^{\circ} 8' S$
- b. Bujur Daerah (BD) =  $120^{\circ}$  Wita
- c. Bujur Tempat (Bt) =  $119^{\circ} 27' T$
- d. Deklinasi Matahari =  $-22^{\circ} 59' 20''$
- e. Perata waktu (e) =  $-0^{\circ} 3' 30''$
- f. Tinggi matahari (h) =  $-1^{\circ}$

Sudut waktu matahari waktu Subuh

Rumus ;  $\cos t = -\text{tg } p \cdot \text{tg } d + \sin h : \cos p : \cos d$

$$= -\text{tg } -5^{\circ} 8' \times \text{tg } -22^{\circ} 59' 20'' + \sin -1^{\circ} : \cos -5^{\circ} 8' : \cos -22^{\circ} 59' 20'' = -0.057146125$$

$$t = 93^{\circ} 16' 33,66'' : 15^{\circ} \text{ (dijadikan jam)} = 6^{\text{j}} 13^{\text{m}} 6,24^{\text{d}}$$

$$\text{Rumus ; } 12 - e, = 12 - (-0^{\circ} 3' 30'') = 12^{\text{j}} 3^{\text{m}} 30^{\text{d}}$$

$$\text{Perpindahan sudut} = \underline{6^{\text{j}} 13^{\text{m}} 6,24^{\text{d}} -}$$

$$\text{jumlah} = 5^{\text{j}} 50^{\text{m}} 23,76^{\text{d}}$$

Penyesuaian dengan bujur daerah,

$$\text{BD} - \text{Bt} = 120^{\circ} - 119^{\circ} 27' = 0^{\circ} 33' : 15^{\circ} = \underline{0^{\circ} 2' 12'' +}$$

$$\text{Jumlah} = 5^{\text{j}} 52^{\text{m}} 35,76^{\text{d}}$$

Ihtiyath ;  $= \underline{1^m 24, 24^d}$

Jumlah 5, 50.00

Akhir waktu shalat Subuh di Makassar tanggal 1 Januari 2020 adalah pukul 5.50' (pukul lima,.lima puluh menit).

#### 6. Waktu Imsakiyah ;

Batas waktu tertentu antara waktu makan sahur dengan sesaat sebelum munculnya fajar shadik (sebelum tibanya waktu shalat Subuh), penentuan waktu imsak dimaksudkan sebagai sikap hati hati saat waktu makan sahur agar tidak sampai tida waktu shalat Subuh. Durasi waktunya merujuk pada suatu riwayat ; bahwa Nabi setelah makan sahur membaca ayat al-Qur'an sekitar 50 ayat baru tiba waktu shalat Subuh. Prediksi waktu yang di gunakan membaca ayat sejumlah itu adalah sekitar 8 atau 10 menit. Dengan dasar inilah Kementerian Agama RI menetapkan "imsakiyah Ramadhan 10' (sepuluh menit) lamanya, atau sekitar 2 derajat.

#### 7. Waktu terbit (*syuruq*)

Majelis Tarjih Muhammadiyah menjelaskan Kata *syuruq/isyraq* berasal dari kata *syarq* yang berarti timur, terbit atau menerangi<sup>27</sup> secara hisab, waktunya adalah ketika matahari terbit setinggi tombak (10-15 menit setelah matahari terbit) yakni awal waktu dhuha. Shalat sunnah yang dilaksanakan pada waktu tersebut di sebut shalat sunnah *syuruq*.

#### 8. Waktu dhuha.

Waktu shalat Dhuha dimulai ketika posisi terbit matahari tingginya lebih dari waktu *syuruq* atau sekitar 4 derajat (sekitar dua puluh menit ). Untuk perhitungan berarti tinggi matahari (  $h = 4^0$  ).

## **JADWAL WAKTU SHALAT KOTA MAKASSAR SULAWESI SELATAN**

---

<sup>27</sup>Lihat Majelis Tarjih Muhammadiyah , dalam Merdeka.Com-Sumut, 21 Desember 2021

## JANUARI 2020

Tanggal	Imsyak	Shubuh	Terbit	Dhuha	Dzuhur	Ashr	Maghrib	Isya
01	04:20	04:30	05:51	06:15	12:07	15:34	18:20	19:36
02	04:20	04:30	05:51	06:15	12:08	15:34	18:20	19:36
03	04:21	04:31	05:52	06:16	12:08	15:35	18:21	19:36
04	04:21	04:31	05:52	06:16	12:09	15:35	18:21	19:37
05	04:22	04:32	05:53	06:17	12:09	15:36	18:21	19:37
06	04:23	04:33	05:53	06:17	12:09	15:36	18:22	19:37
07	04:23	04:33	05:54	06:18	12:10	15:36	18:22	19:38
08	04:24	04:34	05:54	06:18	12:10	15:37	18:23	19:38
09	04:24	04:34	05:55	06:19	12:11	15:37	18:23	19:38
10	04:25	04:35	05:55	06:19	12:11	15:37	18:23	19:38
11	04:25	04:35	05:56	06:20	12:12	15:37	18:24	19:39
12	04:26	04:36	05:56	06:20	12:12	15:38	18:24	19:39
13	04:27	04:37	05:56	06:20	12:12	15:38	18:24	19:39
14	04:27	04:37	05:57	06:21	12:13	15:38	18:25	19:39
15	04:28	04:38	05:57	06:21	12:13	15:38	18:25	19:40
16	04:28	04:38	05:58	06:22	12:13	15:39	18:25	19:40
17	04:29	04:39	05:58	06:22	12:14	15:39	18:25	19:40
18	04:29	04:39	05:59	06:23	12:14	15:39	18:26	19:40
19	04:30	04:40	05:59	06:23	12:14	15:39	18:26	19:40
20	04:30	04:40	05:59	06:23	12:15	15:39	18:26	19:40
21	04:31	04:41	06:00	06:24	12:15	15:39	18:26	19:40
22	04:31	04:41	06:00	06:24	12:15	15:39	18:26	19:40
23	04:32	04:42	06:01	06:25	12:16	15:39	18:27	19:41
24	04:32	04:42	06:01	06:25	12:16	15:39	18:27	19:41
25	04:33	04:43	06:01	06:25	12:16	15:39	18:27	19:41
26	04:33	04:43	06:02	06:26	12:16	15:39	18:27	19:41
27	04:34	04:44	06:02	06:26	12:17	15:39	18:27	19:41
28	04:34	04:44	06:02	06:26	12:17	15:39	18:27	19:41
29	04:35	04:45	06:03	06:27	12:17	15:39	18:27	19:40
30	04:35	04:45	06:03	06:27	12:17	15:39	18:27	19:40
31	04:36	04:46	06:03	06:27	12:17	15:39	18:27	19:40

## FEBRUARI 2020

Tanggal	Imsyak	Shubuh	Terbit	Dhuha	Dzuhur	Ashr	Maghrib	Isya
01	04:36	04:46	06:04	06:28	12:18	15:38	18:28	19:40
02	04:37	04:47	06:04	06:28	12:18	15:38	18:28	19:40
03	04:37	04:47	06:04	06:28	12:18	15:38	18:28	19:40
04	04:37	04:47	06:04	06:28	12:18	15:38	18:28	19:40
05	04:38	04:48	06:04	06:28	12:18	15:38	18:28	19:40
06	04:38	04:48	06:05	06:29	12:18	15:37	18:27	19:40
07	04:38	04:48	06:05	06:29	12:18	15:37	18:27	19:39
08	04:39	04:49	06:05	06:29	12:18	15:37	18:27	19:39
09	04:39	04:49	06:05	06:29	12:18	15:36	18:27	19:39
10	04:39	04:49	06:05	06:29	12:18	15:36	18:27	19:39
11	04:40	04:50	06:06	06:30	12:18	15:35	18:27	19:39
12	04:40	04:50	06:06	06:30	12:18	15:35	18:27	19:38
13	04:40	04:50	06:06	06:30	12:18	15:34	18:27	19:38
14	04:40	04:50	06:06	06:30	12:18	15:34	18:27	19:38
15	04:41	04:51	06:06	06:30	12:18	15:33	18:26	19:38
16	04:41	04:51	06:06	06:30	12:18	15:33	18:26	19:37
17	04:41	04:51	06:06	06:30	12:18	15:32	18:26	19:37
18	04:41	04:51	06:06	06:30	12:18	15:32	18:26	19:37
19	04:41	04:51	06:06	06:30	12:18	15:31	18:26	19:36
20	04:42	04:52	06:06	06:30	12:18	15:30	18:25	19:36
21	04:42	04:52	06:06	06:30	12:18	15:30	18:25	19:36
22	04:42	04:52	06:07	06:31	12:18	15:29	18:25	19:35
23	04:42	04:52	06:07	06:31	12:18	15:28	18:25	19:35
24	04:42	04:52	06:07	06:31	12:18	15:27	18:24	19:35
25	04:42	04:52	06:07	06:31	12:17	15:27	18:24	19:34
26	04:42	04:52	06:07	06:31	12:17	15:26	18:24	19:34
27	04:42	04:52	06:07	06:31	12:17	15:25	18:24	19:33
28	04:42	04:52	06:06	06:30	12:17	15:24	18:23	19:33
29	04:42	04:52	06:06	06:30	12:17	15:23	18:23	19:33





### MARET 2020

Tanggal	Imsyak	Shubuh	Terbit	Dhuha	Dzuhur	Ashr	Maghrib	Isya
01	04:43	04:53	06:06	06:30	12:17	15:22	18:23	19:32
02	04:43	04:53	06:06	06:30	12:16	15:21	18:22	19:32
03	04:43	04:53	06:06	06:30	12:16	15:20	18:22	19:31
04	04:43	04:53	06:06	06:30	12:16	15:19	18:22	19:31
05	04:43	04:53	06:06	06:30	12:16	15:18	18:21	19:31
06	04:43	04:53	06:06	06:30	12:15	15:17	18:21	19:30
07	04:43	04:53	06:06	06:30	12:15	15:16	18:20	19:30
08	04:42	04:52	06:06	06:30	12:15	15:16	18:20	19:29
09	04:42	04:52	06:06	06:30	12:15	15:17	18:20	19:29
10	04:42	04:52	06:06	06:30	12:14	15:17	18:19	19:28
11	04:42	04:52	06:06	06:30	12:14	15:18	18:19	19:28
12	04:42	04:52	06:05	06:29	12:14	15:18	18:18	19:28
13	04:42	04:52	06:05	06:29	12:14	15:18	18:18	19:27
14	04:42	04:52	06:05	06:29	12:13	15:19	18:18	19:27
15	04:42	04:52	06:05	06:29	12:13	15:19	18:17	19:26
16	04:42	04:52	06:05	06:29	12:13	15:19	18:17	19:26
17	04:42	04:52	06:05	06:29	12:13	15:20	18:16	19:25
18	04:42	04:52	06:05	06:29	12:12	15:20	18:16	19:25
19	04:41	04:51	06:04	06:28	12:12	15:20	18:15	19:24
20	04:41	04:51	06:04	06:28	12:12	15:20	18:15	19:24
21	04:41	04:51	06:04	06:28	12:11	15:21	18:15	19:23
22	04:41	04:51	06:04	06:28	12:11	15:21	18:14	19:23
23	04:41	04:51	06:04	06:28	12:11	15:21	18:14	19:23
24	04:41	04:51	06:04	06:28	12:11	15:21	18:13	19:22
25	04:41	04:51	06:04	06:28	12:10	15:22	18:13	19:22
26	04:40	04:50	06:03	06:27	12:10	15:22	18:12	19:21
27	04:40	04:50	06:03	06:27	12:10	15:22	18:12	19:21
28	04:40	04:50	06:03	06:27	12:09	15:22	18:11	19:20

<b>29</b>	04:40	04:50	06:03	06:27	12:09	15:22	18:11	19:20
<b>30</b>	04:40	04:50	06:03	06:27	12:09	15:22	18:11	19:20
<b>31</b>	04:39	04:49	06:03	06:27	12:08	15:22	18:10	19:19

### APRIL 2020

<b>Tanggal</b>	<b>Imsyak</b>	<b>Shubuh</b>	<b>Terbit</b>	<b>Dhuha</b>	<b>Dzuhur</b>	<b>Ashr</b>	<b>Maghrib</b>	<b>Isya</b>
<b>01</b>	04:39	04:49	06:02	06:26	12:08	15:22	18:10	19:19
<b>02</b>	04:39	04:49	06:02	06:26	12:08	15:23	18:09	19:18
<b>03</b>	04:39	04:49	06:02	06:26	12:08	15:23	18:09	19:18
<b>04</b>	04:39	04:49	06:02	06:26	12:07	15:23	18:08	19:18
<b>05</b>	04:39	04:49	06:02	06:26	12:07	15:23	18:08	19:17
<b>06</b>	04:38	04:48	06:02	06:26	12:07	15:23	18:08	19:17
<b>07</b>	04:38	04:48	06:02	06:26	12:06	15:23	18:07	19:16
<b>08</b>	04:38	04:48	06:01	06:25	12:06	15:23	18:07	19:16
<b>09</b>	04:38	04:48	06:01	06:25	12:06	15:23	18:06	19:16
<b>10</b>	04:38	04:48	06:01	06:25	12:06	15:23	18:06	19:15
<b>11</b>	04:37	04:47	06:01	06:25	12:05	15:23	18:06	19:15
<b>12</b>	04:37	04:47	06:01	06:25	12:05	15:23	18:05	19:15
<b>13</b>	04:37	04:47	06:01	06:25	12:05	15:23	18:05	19:14
<b>14</b>	04:37	04:47	06:01	06:25	12:05	15:23	18:04	19:14
<b>15</b>	04:37	04:47	06:00	06:24	12:04	15:23	18:04	19:14
<b>16</b>	04:36	04:46	06:00	06:24	12:04	15:23	18:04	19:14
<b>17</b>	04:36	04:46	06:00	06:24	12:04	15:23	18:03	19:13
<b>18</b>	04:36	04:46	06:00	06:24	12:04	15:23	18:03	19:13
<b>19</b>	04:36	04:46	06:00	06:24	12:03	15:23	18:03	19:13
<b>20</b>	04:36	04:46	06:00	06:24	12:03	15:23	18:02	19:12
<b>21</b>	04:35	04:45	06:00	06:24	12:03	15:23	18:02	19:12
<b>22</b>	04:35	04:45	06:00	06:24	12:03	15:23	18:02	19:12
<b>23</b>	04:35	04:45	06:00	06:24	12:03	15:23	18:01	19:12
<b>24</b>	04:35	04:45	06:00	06:24	12:02	15:23	18:01	19:12
<b>25</b>	04:35	04:45	06:00	06:24	12:02	15:23	18:01	19:11

<b>26</b>	04:35	04:45	06:00	06:24	12:02	15:23	18:00	19:11
<b>27</b>	04:34	04:44	05:59	06:23	12:02	15:23	18:00	19:11
<b>28</b>	04:34	04:44	05:59	06:23	12:02	15:23	18:00	19:11
<b>29</b>	04:34	04:44	05:59	06:23	12:02	15:23	18:00	19:11
<b>30</b>	04:34	04:44	05:59	06:23	12:01	15:23	17:59	19:11

### MEI 2020

<b>Tanggal</b>	<b>Imsyak</b>	<b>Shubuh</b>	<b>Terbit</b>	<b>Dhuha</b>	<b>Dzuhur</b>	<b>Ashr</b>	<b>Maghrib</b>	<b>Isya</b>
<b>01</b>	04:34	04:44	05:59	06:23	12:01	15:23	17:59	19:10
<b>02</b>	04:34	04:44	05:59	06:23	12:01	15:23	17:59	19:10
<b>03</b>	04:34	04:44	05:59	06:23	12:01	15:23	17:59	19:10
<b>04</b>	04:34	04:44	05:59	06:23	12:01	15:23	17:58	19:10
<b>05</b>	04:33	04:43	05:59	06:23	12:01	15:23	17:58	19:10
<b>06</b>	04:33	04:43	05:59	06:23	12:01	15:23	17:58	19:10
<b>07</b>	04:33	04:43	05:59	06:23	12:01	15:23	17:58	19:10
<b>08</b>	04:33	04:43	06:00	06:24	12:01	15:23	17:58	19:10
<b>09</b>	04:33	04:43	06:00	06:24	12:01	15:23	17:58	19:10
<b>10</b>	04:33	04:43	06:00	06:24	12:01	15:23	17:57	19:10
<b>11</b>	04:33	04:43	06:00	06:24	12:01	15:23	17:57	19:10
<b>12</b>	04:33	04:43	06:00	06:24	12:01	15:23	17:57	19:10
<b>13</b>	04:33	04:43	06:00	06:24	12:01	15:23	17:57	19:10
<b>14</b>	04:33	04:43	06:00	06:24	12:01	15:23	17:57	19:10
<b>15</b>	04:33	04:43	06:00	06:24	12:01	15:23	17:57	19:10
<b>16</b>	04:33	04:43	06:00	06:24	12:01	15:23	17:57	19:10
<b>17</b>	04:33	04:43	06:00	06:24	12:01	15:23	17:57	19:10
<b>18</b>	04:33	04:43	06:00	06:24	12:01	15:23	17:57	19:10
<b>19</b>	04:33	04:43	06:00	06:24	12:01	15:23	17:57	19:10
<b>20</b>	04:33	04:43	06:01	06:25	12:01	15:23	17:57	19:10
<b>21</b>	04:33	04:43	06:01	06:25	12:01	15:23	17:57	19:10

<b>22</b>	04:33	04:43	06:01	06:25	12:01	15:23	17:57	19:10
<b>23</b>	04:33	04:43	06:01	06:25	12:01	15:24	17:57	19:10
<b>24</b>	04:33	04:43	06:01	06:25	12:01	15:24	17:57	19:10
<b>25</b>	04:33	04:43	06:01	06:25	12:01	15:24	17:57	19:10
<b>26</b>	04:33	04:43	06:02	06:26	12:01	15:24	17:57	19:11
<b>27</b>	04:33	04:43	06:02	06:26	12:01	15:24	17:57	19:11
<b>28</b>	04:33	04:43	06:02	06:26	12:01	15:24	17:57	19:11
<b>29</b>	04:34	04:44	06:02	06:26	12:02	15:24	17:57	19:11
<b>30</b>	04:34	04:44	06:02	06:26	12:02	15:24	17:57	19:11
<b>31</b>	04:34	04:44	06:02	06:26	12:02	15:25	17:57	19:11

### JUNI 2020

<b>Tanggal</b>	<b>Imsyak</b>	<b>Shubuh</b>	<b>Terbit</b>	<b>Dhuha</b>	<b>Dzuhur</b>	<b>Ashr</b>	<b>Maghrib</b>	<b>Isya</b>
<b>01</b>	04:34	04:44	06:03	06:27	12:02	15:25	17:57	19:11
<b>02</b>	04:34	04:44	06:03	06:27	12:02	15:25	17:57	19:12
<b>03</b>	04:34	04:44	06:03	06:27	12:02	15:25	17:57	19:12
<b>04</b>	04:34	04:44	06:03	06:27	12:02	15:25	17:58	19:12
<b>05</b>	04:34	04:44	06:04	06:28	12:03	15:25	17:58	19:12
<b>06</b>	04:35	04:45	06:04	06:28	12:03	15:26	17:58	19:12
<b>07</b>	04:35	04:45	06:04	06:28	12:03	15:26	17:58	19:13
<b>08</b>	04:35	04:45	06:04	06:28	12:03	15:26	17:58	19:13
<b>09</b>	04:35	04:45	06:04	06:28	12:03	15:26	17:58	19:13
<b>10</b>	04:35	04:45	06:05	06:29	12:04	15:26	17:58	19:13
<b>11</b>	04:35	04:45	06:05	06:29	12:04	15:27	17:59	19:13
<b>12</b>	04:36	04:46	06:05	06:29	12:04	15:27	17:59	19:14
<b>13</b>	04:36	04:46	06:05	06:29	12:04	15:27	17:59	19:14
<b>14</b>	04:36	04:46	06:06	06:30	12:04	15:27	17:59	19:14
<b>15</b>	04:36	04:46	06:06	06:30	12:05	15:27	17:59	19:14
<b>16</b>	04:36	04:46	06:06	06:30	12:05	15:28	18:00	19:14
<b>17</b>	04:37	04:47	06:06	06:30	12:05	15:28	18:00	19:15
<b>18</b>	04:37	04:47	06:06	06:30	12:05	15:28	18:00	19:15

<b>19</b>	04:37	04:47	06:07	06:31	12:05	15:28	18:00	19:15
<b>20</b>	04:37	04:47	06:07	06:31	12:06	15:28	18:00	19:15
<b>21</b>	04:38	04:48	06:07	06:31	12:06	15:29	18:01	19:16
<b>22</b>	04:38	04:48	06:07	06:31	12:06	15:29	18:01	19:16
<b>23</b>	04:38	04:48	06:08	06:32	12:06	15:29	18:01	19:16
<b>24</b>	04:38	04:48	06:08	06:32	12:07	15:29	18:01	19:16
<b>25</b>	04:38	04:48	06:08	06:32	12:07	15:30	18:02	19:16
<b>26</b>	04:39	04:49	06:08	06:32	12:07	15:30	18:02	19:17
<b>27</b>	04:39	04:49	06:08	06:32	12:07	15:30	18:02	19:17
<b>28</b>	04:39	04:49	06:09	06:33	12:07	15:30	18:02	19:17
<b>29</b>	04:39	04:49	06:09	06:33	12:08	15:30	18:02	19:17
<b>30</b>	04:39	04:49	06:09	06:33	12:08	15:31	18:03	19:17

### JULI 2020

<b>Tanggal</b>	<b>Imsyak</b>	<b>Shubuh</b>	<b>Terbit</b>	<b>Dhuha</b>	<b>Dzuhur</b>	<b>Ashr</b>	<b>Maghrib</b>	<b>Isya</b>
<b>01</b>	04:40	04:50	06:09	06:33	12:08	15:31	18:03	19:18
<b>02</b>	04:40	04:50	06:09	06:33	12:08	15:31	18:03	19:18
<b>03</b>	04:40	04:50	06:09	06:33	12:08	15:31	18:03	19:18
<b>04</b>	04:40	04:50	06:10	06:34	12:09	15:31	18:04	19:18
<b>05</b>	04:40	04:50	06:10	06:34	12:09	15:32	18:04	19:18
<b>06</b>	04:41	04:51	06:10	06:34	12:09	15:32	18:04	19:18
<b>07</b>	04:41	04:51	06:10	06:34	12:09	15:32	18:04	19:19
<b>08</b>	04:41	04:51	06:10	06:34	12:09	15:32	18:04	19:19
<b>09</b>	04:41	04:51	06:10	06:34	12:09	15:32	18:05	19:19
<b>10</b>	04:41	04:51	06:10	06:34	12:10	15:32	18:05	19:19
<b>11</b>	04:42	04:52	06:10	06:34	12:10	15:32	18:05	19:19
<b>12</b>	04:42	04:52	06:10	06:34	12:10	15:33	18:05	19:19
<b>13</b>	04:42	04:52	06:11	06:35	12:10	15:33	18:05	19:19
<b>14</b>	04:42	04:52	06:11	06:35	12:10	15:33	18:05	19:19
<b>15</b>	04:42	04:52	06:11	06:35	12:10	15:33	18:06	19:20
<b>16</b>	04:42	04:52	06:11	06:35	12:10	15:33	18:06	19:20

17	04:42	04:52	06:11	06:35	12:10	15:33	18:06	19:20
18	04:43	04:53	06:11	06:35	12:10	15:33	18:06	19:20
19	04:43	04:53	06:11	06:35	12:10	15:33	18:06	19:20
20	04:43	04:53	06:11	06:35	12:11	15:33	18:06	19:20
21	04:43	04:53	06:11	06:35	12:11	15:33	18:06	19:20
22	04:43	04:53	06:11	06:35	12:11	15:33	18:07	19:20
23	04:43	04:53	06:11	06:35	12:11	15:33	18:07	19:20
24	04:43	04:53	06:11	06:35	12:11	15:33	18:07	19:20
25	04:43	04:53	06:11	06:35	12:11	15:33	18:07	19:20
26	04:43	04:53	06:10	06:34	12:11	15:33	18:07	19:20
27	04:43	04:53	06:10	06:34	12:11	15:33	18:07	19:20
28	04:43	04:53	06:10	06:34	12:11	15:33	18:07	19:20
29	04:43	04:53	06:10	06:34	12:11	15:33	18:07	19:20
30	04:43	04:53	06:10	06:34	12:11	15:33	18:07	19:20
31	04:43	04:53	06:10	06:34	12:11	15:33	18:07	19:20

### AGUSTUS 2020

Tanggal	Imsyak	Shubuh	Terbit	Dhuha	Dzuhur	Ashr	Maghrib	Isya
01	04:43	04:53	06:10	06:34	12:11	15:33	18:07	19:20
02	04:43	04:53	06:10	06:34	12:10	15:33	18:07	19:20
03	04:43	04:53	06:09	06:33	12:10	15:33	18:07	19:19
04	04:43	04:53	06:09	06:33	12:10	15:32	18:07	19:19
05	04:43	04:53	06:09	06:33	12:10	15:32	18:07	19:19
06	04:43	04:53	06:09	06:33	12:10	15:32	18:07	19:19
07	04:43	04:53	06:09	06:33	12:10	15:32	18:07	19:19
08	04:42	04:52	06:08	06:32	12:10	15:32	18:07	19:19
09	04:42	04:52	06:08	06:32	12:10	15:32	18:07	19:19
10	04:42	04:52	06:08	06:32	12:10	15:31	18:07	19:19
11	04:42	04:52	06:08	06:32	12:09	15:31	18:07	19:18
12	04:42	04:52	06:07	06:31	12:09	15:31	18:07	19:18
13	04:42	04:52	06:07	06:31	12:09	15:30	18:07	19:18

<b>14</b>	04:42	04:52	06:07	06:31	12:09	15:30	18:07	19:18
<b>15</b>	04:41	04:51	06:06	06:30	12:09	15:30	18:07	19:18
<b>16</b>	04:41	04:51	06:06	06:30	12:08	15:29	18:07	19:18
<b>17</b>	04:41	04:51	06:06	06:30	12:08	15:29	18:07	19:17
<b>18</b>	04:41	04:51	06:06	06:30	12:08	15:29	18:07	19:17
<b>19</b>	04:40	04:50	06:05	06:29	12:08	15:28	18:07	19:17
<b>20</b>	04:40	04:50	06:05	06:29	12:08	15:28	18:06	19:17
<b>21</b>	04:40	04:50	06:04	06:28	12:07	15:28	18:06	19:17
<b>22</b>	04:40	04:50	06:04	06:28	12:07	15:27	18:06	19:16
<b>23</b>	04:39	04:49	06:04	06:28	12:07	15:27	18:06	19:16
<b>24</b>	04:39	04:49	06:03	06:27	12:07	15:26	18:06	19:16
<b>25</b>	04:39	04:49	06:03	06:27	12:06	15:26	18:06	19:16
<b>26</b>	04:38	04:48	06:03	06:27	12:06	15:25	18:06	19:16
<b>27</b>	04:38	04:48	06:02	06:26	12:06	15:25	18:05	19:15
<b>28</b>	04:38	04:48	06:02	06:26	12:05	15:24	18:05	19:15
<b>29</b>	04:37	04:47	06:01	06:25	12:05	15:24	18:05	19:15
<b>30</b>	04:37	04:47	06:01	06:25	12:05	15:23	18:05	19:15
<b>31</b>	04:37	04:47	06:00	06:24	12:05	15:23	18:05	19:14

### SEPTEMBER 2020

Tanggal	Imsyak	Shubuh	Terbit	Dhuha	Dzuhur	Ashr	Maghrib	Isya
<b>01</b>	04:36	04:46	06:00	06:24	12:04	15:22	18:05	19:14
<b>02</b>	04:36	04:46	06:00	06:24	12:04	15:21	18:04	19:14
<b>03</b>	04:36	04:46	05:59	06:23	12:04	15:21	18:04	19:14
<b>04</b>	04:35	04:45	05:59	06:23	12:03	15:20	18:04	19:13
<b>05</b>	04:35	04:45	05:58	06:22	12:03	15:19	18:04	19:13
<b>06</b>	04:34	04:44	05:58	06:22	12:03	15:19	18:04	19:13
<b>07</b>	04:34	04:44	05:57	06:21	12:02	15:18	18:03	19:13

08	04:33	04:43	05:57	06:21	12:02	15:17	18:03	19:12
09	04:33	04:43	05:56	06:20	12:02	15:17	18:03	19:12
10	04:33	04:43	05:56	06:20	12:01	15:16	18:03	19:12
11	04:32	04:42	05:55	06:19	12:01	15:15	18:03	19:12
12	04:32	04:42	05:55	06:19	12:01	15:15	18:02	19:11
13	04:31	04:41	05:54	06:18	12:00	15:14	18:02	19:11
14	04:31	04:41	05:54	06:18	12:00	15:13	18:02	19:11
15	04:30	04:40	05:53	06:17	11:59	15:12	18:02	19:11
16	04:30	04:40	05:53	06:17	11:59	15:11	18:01	19:10
17	04:29	04:39	05:52	06:16	11:59	15:11	18:01	19:10
18	04:29	04:39	05:52	06:16	11:58	15:10	18:01	19:10
19	04:28	04:38	05:51	06:15	11:58	15:09	18:01	19:10
20	04:28	04:38	05:51	06:15	11:58	15:08	18:01	19:10
21	04:27	04:37	05:50	06:14	11:57	15:07	18:00	19:09
22	04:27	04:37	05:50	06:14	11:57	15:06	18:00	19:09
23	04:26	04:36	05:49	06:13	11:57	15:05	18:00	19:09
24	04:26	04:36	05:49	06:13	11:56	15:05	18:00	19:09
25	04:25	04:35	05:48	06:12	11:56	15:04	18:00	19:08
26	04:25	04:35	05:48	06:12	11:56	15:03	17:59	19:08
27	04:24	04:34	05:47	06:11	11:55	15:02	17:59	19:08
28	04:24	04:34	05:47	06:11	11:55	15:01	17:59	19:08
29	04:23	04:33	05:46	06:10	11:55	15:00	17:59	19:08
30	04:23	04:33	05:46	06:10	11:54	14:59	17:59	19:08

### OKTOBER 2020

Tanggal	Imsyak	Shubuh	Terbit	Dhuha	Dzuhur	Ashr	Maghrib	Isya
01	04:22	04:32	05:46	06:10	11:54	14:58	17:58	19:07
02	04:22	04:32	05:45	06:09	11:54	14:57	17:58	19:07
03	04:21	04:31	05:45	06:09	11:53	14:56	17:58	19:07



<b>04</b>	04:21	04:31	05:44	06:08	11:53	14:55	17:58	19:07
<b>05</b>	04:20	04:30	05:44	06:08	11:53	14:54	17:58	19:07
<b>06</b>	04:20	04:30	05:43	06:07	11:52	14:53	17:58	19:07
<b>07</b>	04:19	04:29	05:43	06:07	11:52	14:54	17:57	19:07
<b>08</b>	04:19	04:29	05:42	06:06	11:52	14:54	17:57	19:07
<b>09</b>	04:18	04:28	05:42	06:06	11:51	14:55	17:57	19:07
<b>10</b>	04:18	04:28	05:42	06:06	11:51	14:55	17:57	19:07
<b>11</b>	04:17	04:27	05:41	06:05	11:51	14:56	17:57	19:06
<b>12</b>	04:17	04:27	05:41	06:05	11:51	14:56	17:57	19:06
<b>13</b>	04:16	04:26	05:40	06:04	11:50	14:57	17:57	19:06
<b>14</b>	04:16	04:26	05:40	06:04	11:50	14:57	17:57	19:06
<b>15</b>	04:16	04:26	05:40	06:04	11:50	14:57	17:56	19:06
<b>16</b>	04:15	04:25	05:39	06:03	11:50	14:58	17:56	19:06
<b>17</b>	04:15	04:25	05:39	06:03	11:50	14:58	17:56	19:06
<b>18</b>	04:14	04:24	05:39	06:03	11:49	14:59	17:56	19:06
<b>19</b>	04:14	04:24	05:38	06:02	11:49	14:59	17:56	19:06
<b>20</b>	04:13	04:23	05:38	06:02	11:49	15:00	17:56	19:07
<b>21</b>	04:13	04:23	05:38	06:02	11:49	15:00	17:56	19:07
<b>22</b>	04:13	04:23	05:37	06:01	11:49	15:01	17:56	19:07
<b>23</b>	04:12	04:22	05:37	06:01	11:49	15:01	17:56	19:07
<b>24</b>	04:12	04:22	05:37	06:01	11:48	15:01	17:56	19:07
<b>25</b>	04:11	04:21	05:36	06:00	11:48	15:02	17:56	19:07
<b>26</b>	04:11	04:21	05:36	06:00	11:48	15:02	17:56	19:07
<b>27</b>	04:11	04:21	05:36	06:00	11:48	15:03	17:56	19:07
<b>28</b>	04:10	04:20	05:36	06:00	11:48	15:03	17:56	19:07
<b>29</b>	04:10	04:20	05:36	06:00	11:48	15:04	17:56	19:08
<b>30</b>	04:10	04:20	05:35	05:59	11:48	15:04	17:56	19:08
<b>31</b>	04:09	04:19	05:35	05:59	11:48	15:04	17:56	19:08

**NOVEMBER 2020**

<b>Tanggal</b>	<b>Imsyak</b>	<b>Shubuh</b>	<b>Terbit</b>	<b>Dhuha</b>	<b>Dzuhur</b>	<b>Ashr</b>	<b>Maghrib</b>	<b>Isya</b>
<b>01</b>	04:09	04:19	05:35	05:59	11:48	15:05	17:57	19:08
<b>02</b>	04:09	04:19	05:35	05:59	11:48	15:05	17:57	19:08
<b>03</b>	04:08	04:18	05:35	05:59	11:48	15:06	17:57	19:09
<b>04</b>	04:08	04:18	05:35	05:59	11:48	15:06	17:57	19:09
<b>05</b>	04:08	04:18	05:34	05:58	11:48	15:06	17:57	19:09
<b>06</b>	04:08	04:18	05:34	05:58	11:48	15:07	17:57	19:09
<b>07</b>	04:08	04:18	05:34	05:58	11:48	15:07	17:57	19:10
<b>08</b>	04:07	04:17	05:34	05:58	11:48	15:08	17:58	19:10
<b>09</b>	04:07	04:17	05:34	05:58	11:48	15:08	17:58	19:10
<b>10</b>	04:07	04:17	05:34	05:58	11:48	15:09	17:58	19:11
<b>11</b>	04:07	04:17	05:34	05:58	11:48	15:09	17:58	19:11
<b>12</b>	04:07	04:17	05:34	05:58	11:48	15:10	17:58	19:11
<b>13</b>	04:07	04:17	05:34	05:58	11:48	15:10	17:59	19:12
<b>14</b>	04:06	04:16	05:34	05:58	11:49	15:10	17:59	19:12
<b>15</b>	04:06	04:16	05:34	05:58	11:49	15:11	17:59	19:13
<b>16</b>	04:06	04:16	05:34	05:58	11:49	15:11	17:59	19:13
<b>17</b>	04:06	04:16	05:34	05:58	11:49	15:12	18:00	19:13
<b>18</b>	04:06	04:16	05:34	05:58	11:49	15:12	18:00	19:14
<b>19</b>	04:06	04:16	05:35	05:59	11:49	15:13	18:00	19:14
<b>20</b>	04:06	04:16	05:35	05:59	11:50	15:13	18:01	19:15
<b>21</b>	04:06	04:16	05:35	05:59	11:50	15:14	18:01	19:15
<b>22</b>	04:06	04:16	05:35	05:59	11:50	15:14	18:01	19:16
<b>23</b>	04:06	04:16	05:35	05:59	11:50	15:15	18:02	19:16
<b>24</b>	04:06	04:16	05:35	05:59	11:51	15:15	18:02	19:17
<b>25</b>	04:06	04:16	05:36	06:00	11:51	15:16	18:03	19:17
<b>26</b>	04:06	04:16	05:36	06:00	11:51	15:16	18:03	19:18
<b>27</b>	04:07	04:17	05:36	06:00	11:52	15:17	18:03	19:18
<b>28</b>	04:07	04:17	05:36	06:00	11:52	15:17	18:04	19:19

<b>29</b>	04:07	04:17	05:37	06:01	11:52	15:18	18:04	19:19
<b>30</b>	04:07	04:17	05:37	06:01	11:53	15:18	18:05	19:20

### DESEMBER 2020

<b>Tanggal</b>	<b>Imsyak</b>	<b>Shubuh</b>	<b>Terbit</b>	<b>Dhuha</b>	<b>Dzuhur</b>	<b>Ashr</b>	<b>Maghrib</b>	<b>Isya</b>
<b>01</b>	04:07	04:17	05:37	06:01	11:53	15:19	18:05	19:20
<b>02</b>	04:07	04:17	05:37	06:01	11:53	15:19	18:06	19:21
<b>03</b>	04:08	04:18	05:38	06:02	11:54	15:20	18:06	19:21
<b>04</b>	04:08	04:18	05:38	06:02	11:54	15:20	18:06	19:22
<b>05</b>	04:08	04:18	05:38	06:02	11:55	15:21	18:07	19:22
<b>06</b>	04:08	04:18	05:39	06:03	11:55	15:21	18:07	19:23
<b>07</b>	04:09	04:19	05:39	06:03	11:55	15:22	18:08	19:23
<b>08</b>	04:09	04:19	05:40	06:04	11:56	15:23	18:08	19:24
<b>09</b>	04:09	04:19	05:40	06:04	11:56	15:23	18:09	19:25
<b>10</b>	04:10	04:20	05:40	06:04	11:57	15:24	18:09	19:25
<b>11</b>	04:10	04:20	05:41	06:05	11:57	15:24	18:10	19:26
<b>12</b>	04:10	04:20	05:41	06:05	11:58	15:25	18:10	19:26
<b>13</b>	04:11	04:21	05:42	06:06	11:58	15:25	18:11	19:27
<b>14</b>	04:11	04:21	05:42	06:06	11:59	15:26	18:11	19:27
<b>15</b>	04:12	04:22	05:43	06:07	11:59	15:26	18:12	19:28
<b>16</b>	04:12	04:22	05:43	06:07	12:00	15:27	18:12	19:28
<b>17</b>	04:12	04:22	05:43	06:07	12:00	15:27	18:13	19:29
<b>18</b>	04:13	04:23	05:44	06:08	12:01	15:28	18:13	19:29
<b>19</b>	04:13	04:23	05:44	06:08	12:01	15:28	18:14	19:30
<b>20</b>	04:14	04:24	05:45	06:09	12:02	15:29	18:14	19:30
<b>21</b>	04:14	04:24	05:45	06:09	12:02	15:29	18:15	19:31
<b>22</b>	04:15	04:25	05:46	06:10	12:03	15:30	18:15	19:31
<b>23</b>	04:15	04:25	05:46	06:10	12:03	15:30	18:16	19:32
<b>24</b>	04:16	04:26	05:47	06:11	12:04	15:31	18:16	19:32
<b>25</b>	04:16	04:26	05:47	06:11	12:04	15:31	18:17	19:33
<b>26</b>	04:17	04:27	05:48	06:12	12:05	15:32	18:17	19:33

27	04:17	04:27	05:48	06:12	12:05	15:32	18:18	19:34
28	04:18	04:28	05:49	06:13	12:06	15:33	18:18	19:34
29	04:18	04:28	05:49	06:13	12:06	15:33	18:19	19:35
30	04:19	04:29	05:50	06:14	12:07	15:34	18:19	19:35
31	04:20	04:30	05:50	06:14	12:07	15:34	18:20	19:35

## BAB V

### BULAN HIJRIYAH

#### A. DASAR HUKUM BULAN HIJRIYAH

إِنَّ عِدَّةَ الشُّهُورِ عِنْدَ اللَّهِ اثْنَا عَشَرَ شَهْرًا فِي كِتَابِ اللَّهِ يَوْمَ خَلَقَ السَّمَوَاتِ  
 وَالْأَرْضَ مِنْهَا أَرْبَعَةٌ حُرْمٌ ذَلِكَ الدِّينُ الْقَيِّمُ فَلَا تَظْلِمُوا فِيهِنَّ أَنْفُسَكُمْ  
 وَقَاتِلُوا الْمُشْرِكِينَ كَافَّةً كَمَا يُقَاتِلُونَكُمْ كَافَّةً وَاعْلَمُوا أَنَّ اللَّهَ مَعَ  
 الْمُتَّقِينَ

Terjemahnya

Sesungguhnya bilangan bulan pada sisi Allah adalah dua belas bulan, dalam ketetapan Allah di waktu Dia menciptakan langit dan bumi, di antaranya empat bulan haram. Itulah (ketetapan) agama yang lurus, Maka janganlah kamu Menganiaya diri kamu dalam bulan yang empat itu, dan perangilah kaum musyrikin itu semuanya sebagaimana merekapun memerangi kamu semuanya, dan ketahuilah bahwasanya Allah beserta orang-orang yang bertakwa. (QS.9; at-Taubah ; 36)

هُوَ الَّذِي جَعَلَ الشَّمْسَ ضِيَاءً وَالْقَمَرَ نُورًا وَقَدَرَهُ مَنَازِلَ لِتَعْلَمُوا عَدَدَ السِّنِينَ وَالْحِسَابَ مَا  
 خَلَقَ  
 اللَّهُ ذَلِكَ إِلَّا بِالْحَقِّ يُفَصِّلُ الْآيَاتِ لِقَوْمٍ يَعْلَمُونَ (٥)

Terjemahnya

Dia-lah yang menjadikan matahari bersinar dan bulan bercahaya dan ditetapkannya manzilah-manzilah (tempat-tempat) bagi perjalanan bulan itu, supaya kamu mengetahui bilangan tahun dan perhitungan (waktu). Allah tidak menciptakan yang demikian itu melainkan dengan hak. Dia menjelaskan tanda-tanda (kebesaran-Nya) kepada orang-orang yang mengetahui. (QS,10 Yunus ; 5)

Hadis Riwayat Bukhari; “kami ummat yang ummi ,,

إنأمة أمية , لانكتبُ ولانحسبُ, الشهرُ هكذا وهكذا : مرة تسعة وعشرين, ومرة ثلاثين

Artinya : Dari Ibn Umar ra., Nabi Saw bersabda ; sesungguhnya kami adalah umat yang ummi, kami tidak bisa menulis dan tidak bisa melakukan **hisab**. Bulan itu adalah demikian-demikian. Maksudnya adalah kadang-kadang dua puluh sebulan hari, dan kadang-kadang tiga puluh hari. (HR. Bukhari dan Muslim)<sup>28</sup>

Pendapat ahli fikih : seperti Syaraf al-Qudah dari Yordania, Absiim, dan al-Khanjari dari Libia, sebagai dikutip Prof. Dr. Syamsul Anwar, menegaskan

الاصل في إثبات الشهر أن يكون بالحساب.

“pada dasarnya penetapan bulan kamariyah itu adalah dengan hisab”<sup>29</sup>

Al-Quran menegaskan bahwa jumlah bilangan bulan sebanyak dua belas bulan (QS.9 ; 36).dan pada dasarnya setiap bulan ada ibadah yang di syariatkan di dalamnya yang syarat dengan perhitungan waktu (ada ibadah yang wajib dan ada yang sunnah). Yang wajib berupa ibadah puasa Ramadhan dan menunaikan zakat fithri., sedang yang sunnah adalah puasa tiga hari setiap bulan. Dengan demikian setiap awal bulan kamariyah memerlukan penetapan tanggal satu yang tepat. Hingga sekarang kebijakan regulasi pemerintah masih terfokus pada tiga bulan ; yakni Ramadhan, Syawal dan Zulhijjah sebagai objek-segmen kegiatan “rukayatul hilal Kementerian Agama RI.”

---

<sup>28</sup>Al-Bukhari, *Sahih al-Bukhari II.*,(T.tp : Dar al-Fikr, 1994/1414), 280, No. hadis 1906.

<sup>29</sup>H. Syamsul Anwar, *Interkoneksi Studi Hadis dan Astronomi*. Cet. 1; (Yogyakarta : Suara Muhammadiyah, 2011), h. 191.

## B. PENAMAAN BULAN HIJRIYAH DAN BULAN MASEHI

### a. Penamaan bulan Hijriyah

Nama-nama bulan pada kalender hijriyah seperti Muharram, rabi'ulawwal, dan lain-lain sudah ada sejak zaman sebelum datangnya Islam. Hanya saja mereka belum menetapkan ini tahun berapa, melainkan ini tahun apa, seperti peristiwa kelahiran nabi Muhammad SAW dikenal sebagai tahun gajah.

Peristiwa yang melatarbelakangi penetapan kalender hijriyah sendiri terjadi di zaman khalifah Umar bin Khattab RA. Ketika itu Abu Musa Al-Asy'ari sebagai salah satu gubernur di zaman Khalifah Umar RA menulis surat kepada Amirul Mukminin yang isinya menanyakan surat-surat dari khalifah yang tidak ada tahunnya, hanya tanggal dan bulan saja, sehingga membingungkan. Dari situlah khalifah Umar RA mengumpulkan beberapa sahabat untuk merumuskan pembuatan tahun Islam (*taqwiim Islami*). Ketika itu beberapa sahabat mengusulkan penanggalan Islam berdasarkan kelahiran Rasulullah SAW, ada juga yang mengusulkan berdasarkan wafatnya Rasul SAW, namun mereka menyepakati pendapat Ali bin Abi Thalib, yaitu berdasarkan momentum hijrah Rasul SAW dari Mekah ke Yatsrib (Madinah). Itulah sebabnya disebut kalender Hijriyah (*taqwiim Hijriy*). Sedangkan nama-nama bulan diambil dari nama-nama bulan yang telah ada pada masa itu di wilayah Arab.

Penanggalan kalender Hijriyah mengacu pada rotasi bulan mengelilingi matahari, sehingga disebut juga kalender qamariyyah yang berasal dari kata qamar yang berarti bulan. Adapun makna dari nama-nama bulan pada tahun qamariyah atau hijriyah sebagai berikut:

**Muharram** artinya yang diharamkan yaitu bulan yang padanya diharamkan menumpahkan darah atau berperang; **Shafar**, artinya perjalanan atau berasal dari kata lain shifr yang artinya kosong karena pada bulan itu orang-orang masa lampau biasa meninggalkan rumah mereka untuk berperang, berdagang, berburu, dan sebagainya, sehingga rumah-rumah mereka kosong; **Rabiul awal**, artinya

menetap yang pertama, karena para lelaki Arab dahulu yang tadinya meninggalkan rumah mereka kembali pulang dan menetap pada bulan ini; **Rabiul akhir**, artinya menetap yang terakhir, yaitu bulan akhir bagi mereka untuk menetap; **Jumadil awal**, artinya kering/beku/padat yang pertama, pada waktu itu air menjadi beku / padat; **Jumadil akhir**, artinya kering/beku/padat yang terakhir; **Rajab**, artinya mulia, bangsa Arab ketika itu memuliakan bulan ini terutama tanggal 10 (untuk berkorban anak unta) dan tanggal 1 (untuk membuka pintu Ka'bah terus-menerus); **Sya'ban**, artinya berpencar, karena orang-orang Arab dahulu berpencar ke mana saja mencari air dan sumber penghidupan; **Ramadhan**, artinya panas terik atau terbakar, karena pada bulan ini jazirah Arab sangat panas sehingga terik matahari dapat membakar kulit yang juga berarti pembakaran bagi dosa-dosa sebagaimana disabdakan Rasulullah SAW; **Syawal**, artinya naik, karena pada bulan itu bila orang Arab hendak menaiki unta dengan memukul ekornya, maka ekornya naik, Syawal dapat pula berarti bulan peningkatan amal; **Dzulqaidah**, artinya yang duduk, karena kaum lelaki Arab dahulu pada bulan ini hanya duduk saja di rumah tidak bepergian ke manapun; **Dzulhijjah**, artinya yang memiliki haji, karena pada bulan ini sejak zaman Nabi Ibrahim AS orang-orang biasa melakukan ibadah Haji atau ziarah ke Baitullah, Mekah.

Dari makna-makna bulan hijriyah di atas dapat di simpulkan bahwa pada dasarnya penamaan itu berdasarkan tradisi suku masyarakat Arab terutama pada bidang muamalah (kehidupan sosial) atau keadaan musim yang mereka alami. Berbeda dengan bulan masehi, dasar penamaannya berkaiatn dengan keyakinan agama masyarakat Yunani dan sebagian situasi atau musim yang terjadi.

#### b. Penamaan bulan Masehi

Kalender Masehi merupakan sistem penanggalan yang merujuk pada peredaran bumi mengelilingi matahari. Itulah mengapa penanggalan ini sering disebut kalender syamsyah. Seperti yang banyak diketahui orang, penamaan dua

belas bulan pada tahun Masehi dimulai dari Januari sampai Desember. Awal mula penanggalannya sendiri diambil dari peristiwa kelahiran nabi Isa Almasih as, sehingga disebut ‘Masehi’ atau dengan nama lain ‘Miladiyah’ yang berarti kelahiran.

Sistem kalender Masehi sangat berhubungan erat dengan sejarah bangsa Romawi. Begitu pula dengan nama-nama bulan pada kalender masehi diambil dari nama-nama dewa bangsa Romawi. Berikut makna dari nama-nama bulan pada kalender Masehi:

**Januari**, diambil dari Januarius, berasal dari kata Janus yaitu malaikat bermuka dua penjaga gerbang Roma; **Februari**, dahulu namanya adalah Februarius, berasal dari kata Februa (hari pembersihan bagi bangsa romawi); **Maret**, dahulu bernama Martius, berasal dari kata Mars, yaitu dewa perang; **April**, dahulu namanya adalah Aprili, berasal dari kata Apru yang merupakan dewa asmara bangsa Etruscan; **Mei**, dahulu namanya adalah Maiusl yang berasal dari kata Maia, Maia adalah saudara tertua Atlas, sosok Titan (penguasa bumi) yang memanggul bola langit menurut kepercayaan bangsa Romawi; **Juni**, dahulu namanya adalah Junius, diambil dari kata Juno, istri Jupiter, jupiter atau jove sendiri menurut kepercayaan orang-orang romawi merupakan rajanya Tuhan sekaligus dewa langit dan petir; **Juli**, dahulu namanya adalah Quintilis; kemudian diganti menjadi Julius setelah raja Julius Caesar (100-44 BCE (*Before Common Era* (sebelum Masehi))); **Agustus**, dahulu namanya adalah Sextilis (bulan ke-6), kemudian diganti menjadi Augustus setelah raja Augustus memerintah (63 BCE); **September**, berasal dari kata *septa* yang artinya ke tujuh, bulan September pada mulanya berada pada urutan ketujuh pada kalender Julian, tetapi pada abad ke 8 sebelum masehi pembagian tahun dirubah dari 10 bulan menjadi 12 bulan, tanpa merubah namanya terlebih dahulu, bulan September ditempatkan diurutan ke 9 dan berlaku sampai sekarang. Bulan **Oktober**, berasal dari kata *okto* (bahasa latin) yang berarti delapan. Semula berada pada urutan ke 8 dan bergeser ke urutan sepuluh mengikuti pergeseran



perubahan bulan dalam satu tahun. **November**, berasal dari kata yang sama, **November** yang artinya bulan ke-9, berasal dari kata *novem*. Sebelum diadakan perubahan di Jaman Julius caesar, bulan November hanya mempunyai 29 hari, bukan 30 hari seperti yang dikenal sekarang. Selanjutnya bulan **Desember**, berasal dari kata *decem* yang berarti ke-10 sebab dahulunya bulan ini berada pada urutan ke-10 bukan urutan ke-12 seperti sekarang.<sup>30</sup>

Pada masa lalu, kalender masehi berjumlah sepuluh bulan, dimulai dari bulan Maret dan berakhir pada Desember. Kemudian Raja Numa Pompilius menambahkan dua bulan yaitu Januari dan Februari, sehingga menjadi 12 bulan sebagaimana yang berlaku sekarang. Dari pengertian nama nama bulan masehi tersebut, menunjukkan bahwa substansi penamaan bulan masehi itu adalah dewa, raja, pendeta, geraja.

### C. METODE PENENTUAN AWAL BULAN HIJRIYAH

1. **Rukyat** ; upaya visibilitas-observasi, mengamati shilal di pantai tanggal 29 bulan berjalan (bulan kamariyah) dengan mata telanjang atau dengan bantuan alat teleskop.

Posisi geografi daerah-daerah di Indonesia pada umumnya berada pada lintang selatan equator (negatif). Akibat posisi ini adalah potensial adanya awan tebal dan gelombang laut yang tinggi. Dan inilah dua hal hambatan kegiatan rukyatul hilal di Indonesia hingga sekarang dan belum ada alat bantu yang bisa menembus pengamatan pengamat.(misal ; Jakarta lintang  $-06^{\circ}10'$  (S), bujur tempat  $106^{\circ}49'$ .)

Berbeda dengan Saudi Arabia. Posisi geografi berada pada lintang utara (positif.), kondisi langitnya senantiasa cerah dan sangat memungkinkan hilal kelihatan. ( Lintang  $21^{\circ}25'$ (U), bujur tempat ;  $39^{\circ}50'$ .)

---

<sup>30</sup>Alimuddin, *Ilmu Falak ; Perhitungan Arah Kiblat, Waktu Shalat, Awal bulan Kamariyah, Penanggalan dan Perbandingan Tarikh*. Cet. 1.; (Makassar : Lembaga Penerbitan Perpustakaan Universitas Muhammadiyah Makassar, 2016), h. 102.

2. **Hisab.** ; hisab ( Perhitungan ) pada dasarnya terbagi dua yaitu hisab **urfi** dan hisab **hakiki**. Hisab yang banyak mengalami perkembangan dan merupakan kerja-kerja IPTEK adalah *hisab hakiki*. Hisab ini menggunakan data-data astronomi yang bersifat eksak-matematis, terukur dan kebenarannya dapat dibuktikan atau diuji.

Hisab hakiki terbagi tiga macam, yaitu ;

- a. **Hisab hakiki wujudul hilal** ; metode ini tidak mensyaratkan standar derajat bulan, tetapi yang penting hilal wujud dan ijtimak terjadi sebelum matahari terbenam, metode ini digunakan oleh **Persyarikatan Muhammadiyah** dengan kriteria awal bulan baru ; **terjadi ijtimak, ijtimak terjadi sebelum matahari terbenam, dan saat ijtimak piringan atas bulan di atas ufuk**. Dalam prakteknya, metode ini sangat praktis, muda dan tidak ada hambatan. Yang diperlukan dalam pelaksanaan metode ini adalah ketersediaan data “Ephemeris/data astronomi” dan alat bantu perhitungan yang standar.<sup>31</sup> Dengan metode ini awal bulan hijriyah seperti 1 Ramadhan dapat diketahui/ditentukan jauh sebelum waktunya bahkan puluhan tahun yang akan datang dapat diketahui.
- b. **Imkanun rukyat**. Metode ini mensyaratkan standar derajat posisi bulan yaitu minimal  $3^0$ , (standar  $3^0$  mulai berlaku tahun 2022, sebelumnya standar yang berlaku  $2^0$ ) dan apabila kurang dari tiga derajat, maka bulan yang sedang berjalan di istikmalkan atau digenapkan menjadi 30 hari. Inilah metode yang digunakan kementerian Agama RI dan NU. Persoalan yang mungkin muncul pada metode ini adalah bagaimana sikap pemerintah apabila di era muta’akhir ini ada alat bantu berupa teleskop yang dapat mengamati

---

<sup>31</sup>PP. Muhammadiyah, *Pedoman Hisab Muhammadiyah*. Cet. 1 ; Majelis Tarjih dan Tajdid Pimpinan Pusat Muhammadiyah, 1430 H./2009 M., h. 78

posisi hilal kurang dari  $3^0$ . dan kelihatan ....?. Metode ini juga mensyaratkan adanya kegiatan rukyatul hilal yakni pengamatan hilal sebelum matahari terbenam di pantai pada tanggal 29 bulan Hijriyah yang sedang berlangsung. Dalam prakteknya, hambatan atau kelemahan yang sering dialami terutama di Indonesia metode ini adalah kondisi langit yang selalu mendung menjelang matahari terbenam atau menjelang Magrib.

- c. **Hisab global** ; metode ini mensyaratkan satu mathla', dan menetapkan ummul qura' sebagai pusat penetapan awal bulan kamariyah. Atau metode ini mensyaratkan dunia ini hanya satu wilayah hukum, bila ada yang melihat hilal, maka yang lain dianggap juga bagian dari yang melihat hilal. Inilah metode yang digunakan Hizbul thahir (HTI)

Berkaitan dengan metode penentuan awal bulan hijriyah, pada dasarnya ada dua hal yang perlu dipahami secara objektif yaitu ; (1). istilah hisab dan rukyat pada dasarnya adalah metode, bukan syariat. (2). metode hisab hakiki maupun metode rukyat pada dasarnya memiliki dalil dalil syari' dan argumentasi fikih.

#### D. PERHITUNGAN BULAN HIJRIYAH

Perhitungan awal bulan hijriyah secara astronomi di perlukan beberapa data astronomi yaitu ; data lintang tempat, data bujur tempat, data bujur daerah, data perata waktu (*equation of time*), data *apparent right ascension* matahari dan bulan, data *apparent declination* matahari dan bulan, dan tinggi matahari. Sebagai contoh perhitungan tinggi hilal awal bulan Ramadhan, Syawal dan Zulhijjah untuk waktu Indonesia bagian tengah (Wita) Kota Makassar sebagai berikut :

Menghitung tinggi hilal 1 Ramadhan 1444 H /2023 M di Makassar

Ijtimak tanggal 22 Maret 2022, pukul 01.26.45 Wita

1. Data tempat :

- a. Lintang tempat (p) =  $-50^{\circ} 8' S$
- b. Bujur Daerah (BD) =  $120^{\circ}$
- c. Bujur tempat ( Bt) =  $119^{\circ} 27' T$
- d. Tinggi Markaz (TM) =  $\pm 20 M$
- e. Tinggi Mata hari (h) =  $-1^{\circ}$

Data Astronomi :

- a. Deklinasi (d) matahari =  $0^{\circ} 36' 08''$
- b. Perata waktu ( e ) =  $-0^{\circ} 6' 57''$

2. Sudut waktu matahari pada saat matahari terbenam

Rumus ;  $\cos t = -\tan p. \tan d + \sin h : \cos p. \cos d$

$$= -\tan -5^{\circ} 8' \times \tan 0^{\circ} 36' 08'' + \sin -1^{\circ} : \cos -5^{\circ} 8' : \cos 0^{\circ} 36' 08''$$

$$= -0.016579395$$

$$t = 90^{\circ} 56' 59,9''$$

3. Matahari terbenam

a.  $90^{\circ} 56' 59,9'' : 15$  (dijadikan jam ) =  $06^{\circ} 03' 47,99''$

b. Kulminasi atas matahari

$$12 - e = 12 - (-0^{\circ} 6' 57'') = 12^{\circ} 6' 57''$$

c. Penyesuaian dengan Wita (kwd)

$$BD - Bt = 120^{\circ} - 119^{\circ} 24' = 0^{\circ} 36' : 15 = \underline{0^{\circ} 02' 24''} +$$

$$\text{Jumlah} = 18^{\text{j}} 13^{\text{m}} 8,99^{\text{d}}$$

4. Selisih Jam GMT =  $\frac{8^{\text{j}}}{10^{\text{j}} 13^{\text{m}} 8,99^{\text{d}}}$  -

5. Ascension Rekta (AR) matahari dan bulan ( Apparent Right Ascension)

a. AR. Matahari : pukul 10 GMT =  $1^{\circ} 23' 22''$

interpolasi ; pukul 11 GMT =  $1^{\circ} 25' 38''$

$$\text{pukul 10 GMT} = \frac{1^{\circ} 23' 22'' - 0^{\circ} 2' 16''}{0^{\circ} 13' 8,99''} \times 0^{\circ} 13' 8,99'' = \underline{0^{\circ} 0' 29,81''} +$$

$$1^{\circ} 23' 51,81''$$

b. AR. Bulan, pukul 10 GMT =  $10^{\circ} 44' 49''$

interpolasi ; pukul 11 GMT =  $11^{\circ} 16' 37''$

$$\text{pukul 10 GMT} = \frac{10^{\circ} 44' 49'' - 0^{\circ} 31' 48''}{0^{\circ} 13' 8,99''} \times 0^{\circ} 13' 8,99'' = \underline{0^{\circ} 6' 58,16''} +$$

$$10^{\circ} 51' 47,16''$$

6. Sudut Waktu ( t ) dan Deklinasi Bulan

Rumus ; t bulan = AR.Matahari – AR Bualn + t Matahari

$$= 1^{\circ} 23' 51,81'' - 10^{\circ} 51' 47,16'' + 90^{\circ} 56' 59,9''$$

$$t = 81^{\circ} 29' 4,55''$$

7. Deklinasi Bulan

Pukul 10 GMT =  $2^{\circ} 22' 09''$

Interpolasi ;

Pukul 11 GMT =  $2^{\circ} 38' 53''$

Pukul 10 GMT =  $2^{\circ} 22' 09'' -$

$$0^{\circ} 16' 44'' \times 0^{\circ} 13' 8,99'' = \underline{0^{\circ} 3' 40,04''} +$$

$$2^{\circ} 25' 49,04''$$

8. Tinggi Nyata/Hakiki Hilal

Rumus ;  $\sin h = \sin p \cdot \sin d + \cos p \cdot \cos d \cdot \cos t$

$$= \sin -5^{\circ} 8' \times \sin 2^{\circ} 25' 49,04'' + \cos -5^{\circ} 8' \times \cos 2^{\circ} 25' 49,04''$$

$$\times \cos 81^{\circ} 29' 4,55''$$

$$= 0,143554697$$

$$h = 8^{\circ} 15' 12,94''$$

**Perhitungan awal bulan Syawal 1444 H / 2023 M**

1. Menghitung tinggi hilal 1 Syawal 1444 H /2023 M di Makassar

Ijtimak akhir Ramadhan 1444 H.,tanggal 20 April 2023 M., pukul 12.15.48 Wita

Data tempat :

a. Lintang tempat (p) =  $-50^{\circ} 8' S$

- b. Bujur Daerah (BD) =  $120^0$
- c. Bujur tempat ( Bt) =  $119^0 27' T$
- d. Tinggi Markaz (TM) =  $\pm 20 M$
- e. Tinggi Matahari (h) =  $-1^0$

Data Astronomi :

- a. Deklinasi (d) matahari =  $11^0 29' 48''$
- b. Perata waktu ( e ) =  $0^0 1' 1''$

2. Sudut waktu matahari pada saat matahari terbenam

Rumus ;

$$\begin{aligned} \cos t &= -\tan p. \tan d + \sin h : \cos p. \cos d \\ &= -\tan -5^0 8' \times \tan 11^0 29' 48'' + \sin -1^0 : \cos -5^0 8' : \cos 11^0 29' 48'' \\ &= -0.0003900492367 \\ t &= 89^0 58' 39,55'' \end{aligned}$$

3. Matahari terbenam

a.  $89^0 58' 39,55'' : 15$  (dijadikan jam ) =  $05^0 59' 54,64''$

b. Kulminasi atas matahari

$$12 - e = 12 - 0^0 1' 1'' = 11^0 58' 59''$$

c. Penyesuaian dengan Wita (kwd)

$$BD - Bt = 120^0 - 119^0 24' = 0^0 36' : 15 = \underline{0^0 02' 24''} +$$

$$\text{Jumlah} = 18^j 1^m 17,64^d$$

4. Selisih Jam GMT =  $\frac{8^j}{10^j 1^m 17,64^d} =$

5. Ascencion Rekta (AR) matahari dan bulan ( Apparent Right Ascencion)

- a. AR. Matahari : pukul 10 GMT =  $27^0 58' 44''$
- interpolasi ; pukul 11 GMT =  $28^0 01' 04''$

$$\begin{aligned} \text{pukul 10 GMT} &= 27^{\circ} 58' 44'' - \\ &\quad 0^{\circ} 2' 20'' \times 0^{\circ} 1' 17,64'' = \underline{0^{\circ} 0' 3,02''} + \\ 27^{\circ} 58' 47,02'' \end{aligned}$$

b. AR. Bulan, pukul 10 GMT =  $30^{\circ} 56' 38''$   
interpolasi ; pukul 11 GMT =  $31^{\circ} 28' 30''$   
pukul 10 GMT =  $\underline{30^{\circ} 56' 38''} -$   
 $0^{\circ} 31' 52'' \times 0^{\circ} 1' 17,64'' = \underline{0^{\circ} 0' 41,24''} +$   
 $30^{\circ} 57' 19,24''$

#### 6. Sudut Waktu ( t ) dan Deklinasi Bulan

Rumus ; t bulan = AR.Matahari – AR Bualn + t Matahari  
 $= 27^{\circ} 58' 47,02'' - 30^{\circ} 57' 19,24'' + 89^{\circ} 58' 39,55''$   
 $t = 87^{\circ} 0' 7,33''$

#### 7. Deklinasi Bulan

Pukul 10 GMT  $= 12^{\circ} 28' 59''$   
Interpolasi ;  
Pukul 11 GMT =  $12^{\circ} 43' 35''$   
Pukul 10 GMT =  $\underline{12^{\circ} 28' 59''} -$   
 $0^{\circ} 14' 36'' \times 0^{\circ} 1' 17,64'' = \underline{0^{\circ} 0' 18,89''} +$   
 $12^{\circ} 29' 17,89''$

#### 8. Tinggi Nyata/Hakiki Hilal

Rumus ;  $\sin h = \sin p \cdot \sin d + \cos p \cdot \cos d \cdot \cos t$   
 $= \sin -5^{\circ} 8' \times \sin 12^{\circ} 29' 17,89'' + \cos -5^{\circ} 8' \times \cos 12^{\circ} 29' 17,89'' \times \cos 87^{\circ} 0' 7,33''$   
 $= 0,031510412$   
 $h = 1^{\circ} 48' 20,57''$

### Perhitungan awal bulan Zulhijjah 1444 H / 2023 M

#### 1. Menghitung tinggi hilal 1 Syawal 1444 H /2023 M di Makassar

Ijtimak akhir Zulqaidah 1444 H., tanggal 18 Juni 2023 M., pukul 12.39.10 Wita

Data tempat :

- a. Lintang tempat (p) =  $-50^{\circ} 8' S$
- b. Bujur Daerah (BD) =  $120^{\circ}$
- c. Bujur tempat ( Bt) =  $119^{\circ} 27' T$

d. Tinggi Markaz (TM) =  $\pm 20$  M

e. Tinggi Matahari (h) =  $-1^0$

Data Astronomi :

a. Deklinasi (d) matahari =  $23^0 24' 11''$

b. Perata waktu ( e ) =  $0^0 1' 5''$

2. Sudut waktu matahari pada saat matahari terbenam

Rumus ;  $\cos t = -\tan p. \tan d + \sin h : \cos p. \cos d$

$$= -\tan -5^0 8' \times \tan 23^0 24' 11'' + \sin -1^0 : \cos -5^0 8' : \cos 23^0 24' 11''$$

$$= -0.01978692$$

$$t = 88^0 51' 58,39''$$

3. Matahari terbenam

a.  $89^0 58' 39,55'' : 15$  (dijadikan jam ) =  $05^0 55' 27,89''$

b. Kulminasi atas matahari

$$12 - e = 12 - 0^0 1' 1'' = 12^0 01' 05''$$

c. Penyesuaian dengan Wita (kwd)

$$BD - Bt = 120^0 - 119^0 24' = 0^0 36' : 15 = \underline{0^0 02' 24''} +$$

$$\text{Jumlah} = 17^j 58^m 56,89^d$$

$$4. \text{ Selisih Jam GMT} = \frac{8^j}{9^j 58 56,89^d} -$$

5. Ascencion Rekta (AR) matahari dan bulan ( Apparent Right Ascencion)

a. AR. Matahari : pukul 9 GMT =  $86^0 37' 07''$

interpolasi ; pukul 10 GMT =  $86^0 39' 43''$

pukul 9 GMT =  $\frac{86^0 37' 07'' -$

$$0^0 2' 36'' \times 0^0 58' 56,89'' = \underline{0^0 2' 33,27''} +$$

$$86^0 39' 40,27''$$



$$\text{b. AR. Bulan, pukul 9 GMT} = 88^{\circ} 50' 43''$$

$$\text{interpolasi ; pukul 10 GMT} = 89^{\circ} 25' 35''$$

$$\text{pukul 9 GMT} = \underline{88^{\circ} 50' 43''} -$$

$$0^{\circ} 34' 52'' \times 0^{\circ} 58' 56,89'' = \underline{0^{\circ} 34' 15,33''}$$

+

$$89^{\circ} 24' 58,33''$$

#### 6. Sudut Waktu ( t ) dan Deklinasi Bulan

$$\text{Rumus ; } t \text{ bulan} = \text{AR.Matahari} - \text{AR Bualn} + t \text{ Matahari}$$

$$= 86^{\circ} 39' 40,27'' - 89^{\circ} 24' 58,33'' + 88^{\circ} 51' 58,39''$$

$$t = 86^{\circ} 6' 40,33''$$

#### 7. Deklinasi Bulan

$$\text{Pukul 9 GMT} = 27^{\circ} 39' 58''$$

Interpolasi ;

$$\text{Pukul 10 GMT} = 27^{\circ} 41' 39''$$

$$\text{Pukul 9 GMT} = \underline{27^{\circ} 39' 58''} -$$

$$0^{\circ} 1' 41'' \times 0^{\circ} 58' 56,89'' = \underline{0^{\circ} 1' 39,23''} +$$

$$27^{\circ} 41' 37,23''$$

#### 8. Tinggi Nyata/Hakiki Hilal

$$\text{Rumus ; } \sin h = \sin p \cdot \sin d + \cos p \cdot \cos d \cdot \cos t$$

$$= \sin -5^{\circ} 8' \times \sin 27^{\circ} 41' 37,23'' + \cos -5^{\circ} 8' \times \cos 27^{\circ} 41' 37,23'' \times \cos 86^{\circ} 6' 40,33'' = 0,0182277$$

$$h = 1^{\circ} 2' 39,96''$$

### Perhitungan awal bulan Ramadhan 1445 H / 2024 M

#### A. Menghitung tinggi hilal 1 Ramadhan 1445 H /2024 M di Makassar

Ijtimak akhir Sya'ban 1445 H., tanggal 10 Maret 2024 M., pukul 17.02.45 Wita

#### 1. Data tempat :

$$\text{a. Lintang tempat (p)} = -5^{\circ} 8' \text{ S}$$

$$\text{b. Bujur Daerah (BD)} = 120^{\circ}$$

$$\text{c. Bujur tempat ( Bt)} = 119^{\circ} 27' \text{ T}$$

$$\text{d. Tinggi Markaz (TM)} = \underline{\pm} 20 \text{ M}$$

$$\text{e. Tinggi Matahari (h)} = -1^{\circ}$$

Data Astronomi :

- a. Deklinasi (d) matahari =  $-3^0 50' 06''$
- b. Perata waktu (e) =  $0^0 10' 8''$

2. Sudut waktu matahari pada saat matahari terbenam

Rumus ;  $\cos t = -\tan p. \tan d + \sin h : \cos p. \cos d$

$$= -\tan -5^0 8' \times \tan -3^0 50' 06'' + \sin -1^0 : \cos -5^0 8' : \cos -3^0 50' 06''$$

$$= -0.0235583904$$

$$t = 91^0 21' 4,98''$$

3. Matahari terbenam

a.  $91^0 21' 4,98'' : 15$  (dijadikan jam) =  $06^0 05 24,33''$

b. Kulminasi atas matahari

$$12 - e = 12 - (-0^0 10' 8'') = 12^0 10' 08''$$

c. Penyesuaian dengan Wita (kwd)

$$BD - Bt = 120^0 - 119^0 24' = 0^0 36' : 15 = \underline{0^0 02' 24''} +$$

$$\text{Jumlah} = 18^j 17^m 56,33^d$$

4. Selisih Jam GMT =  $\frac{8^j}{10^j 17 56,33^d} -$

5. Ascension Rekta (AR) matahari dan bulan (*Apparent Right Ascension*)

a. AR. Matahari : pukul 10 GMT =  $351^0 06' 20''$

interpolasi ; pukul 11 GMT =  $351^0 08' 38''$

pukul 10 GMT =  $351^0 06' 20'' -$

$$0^0 2' 18'' \times 0^0 17' 56,33'' = \underline{0^0 21'}$$

$$\underline{41,26''} +$$

$$351^0 7' 1,26''$$

b. AR. Bulan, pukul 10 GMT =  $352^0 30' 24''$

interpolasi ; pukul 11 GMT =  $353^0 04' 18''$

pukul 9 GMT =  $352^0 30' 24'' -$

$$0^0 33' 54'' \times 0^0 17' 56,33'' = \underline{0^0 10' 8,13''} +$$

$$352^0 40' 32,1''$$

6. Sudut Waktu ( t ) dan Deklinasi Bulan

$$\begin{aligned} \text{Rumus ; } t \text{ bulan} &= \text{AR.Matahari} - \text{AR Bualn} + t \text{ Matahari} \\ &= 351^{\circ} 7' 1,26'' - 352^{\circ} 40' 32,1'' + 91^{\circ} 21' 4,98'' \\ t &= 89^{\circ} 47' 34,14'' \end{aligned}$$

7. Deklinasi Bulan

$$\text{Pukul 10 GMT} = -5^{\circ} 38' 08''$$

Interpolasi ;

$$\text{Pukul 11 GMT} = -5^{\circ} 20' 10''$$

$$\begin{aligned} \text{Pukul 9 GMT} &= -5^{\circ} 38' 08'' - \\ &0^{\circ} 17' 58'' \times 0^{\circ} 17' 56,33'' \\ &= 0^{\circ} 5' 22,3'' + \\ &-5^{\circ} 32' 45,7'' \end{aligned}$$

8. Tinggi Nyata/Hakiki Hilal

$$\begin{aligned} \text{Rumus ; } \sin h &= \sin p \cdot \sin d + \cos p \cdot \cos d \cdot \cos t \\ &= \sin -5^{\circ} 8' \times \sin -5^{\circ} 32' 45,7'' + \cos -5^{\circ} 8' \times \cos -5^{\circ} 32' 45,7'' \times \cos 86^{\circ} 6' 40,33'' \\ &= 89^{\circ} 47' 34,14'' \\ &= 0^{\circ} 42' 3,07'' \end{aligned}$$

B. Perhitungan awal bulan Syawal 1445 H / 2024 M

Menghitung tinggi hilal 1 Syawal 1445 H /2024 M di Makassar

Ijtimak akhir Ramadhan 1445 H., tanggal 9 April 2024 M., pukul 02.23.21 Wita

1. Data tempat :

a. Lintang tempat (p) =  $-5^{\circ} 8' \text{ S}$

b. Bujur Daerah (BD) =  $120^{\circ}$

c. Bujur tempat ( Bt) =  $119^{\circ} 27' \text{ T}$

d. Tinggi Markaz (TM) =  $\pm 20 \text{ M}$

e. Tinggi Matahari (h) =  $-1^{\circ}$

Data Astronomi :

a. Deklinasi (d) matahari =  $7^{\circ} 50' 03''$

b. Perata waktu ( e ) =  $-1^{\circ} 1' 27''$

3. Sudut waktu matahari pada saat matahari terbenam

Rumus ;  $\cos t = -\tan p. \tan d + \sin h : \cos p. \cos d$

$$= -\tan -5^0 8' \times \tan 7^0 50' 03'' + \sin -1^0 : \cos -5^0 8' : \cos 7^0 50' 03''$$

$$= 000.5327455907$$

$$t = 90^0 18' 18,87''$$

3. Matahari terbenam

a.  $90^0 18' 18,87'' : 15$  (dijadikan jam) =  $06^0 01 36,26''$

b. Kulminasi atas matahari

$$12 - e = 12 - (-0^0 1' 27'') = 12^0 1' 27''$$

c. Penyesuaian dengan Wita (kwd)

$$BD - Bt = 120^0 - 119^0 24' = 0^0 36' : 15 = \underline{0^0 02' 24''} +$$

$$\text{Jumlah} = 18^j 05^m 4,26^d$$

4. Selisih Jam GMT =  $\frac{8^j}{10^j 05^m 4,26^d} -$

5. Ascension Rekta (AR) matahari dan bulan ( Apparent Right Ascension)

a. AR. Matahari : pukul 10 GMT =  $18^0 30' 14''$

interpolasi ; pukul 11 GMT =  $18^0 32' 32''$

pukul 10 GMT =  $18^0 30' 14'' -$

$$0^0 2' 18'' \times 0^0 5' 4,26''$$

$$= \underline{0^0 0' 11,66''} +$$

$$18^0 30' 25,66''$$

b. AR. Bulan, pukul 10 GMT =  $26^0 37' 33''$

interpolasi ; pukul 11 GMT =  $27^0 11' 54''$

pukul 9 GMT =  $26^0 37' 33'' -$

$$0^0 34' 21'' \times 0^0 5' 4,26''$$

$$= \underline{0^0 2' 54,19''} +$$

$$26^0 40' 27,19''$$

6. Sudut Waktu ( t ) dan Deklinasi Bulan

Rumus ;  $t \text{ bulan} = \text{AR.Matahari} - \text{AR Bualn} + t \text{ Matahari}$

$$= 18^{\circ} 30' 25,66'' - 26^{\circ} 40' 27,19'' + 90^{\circ} 18' 18,87''$$

$$t = 82^{\circ} 8' 17,34''$$

7. Deklinasi Bulan pukul 10 GMT = 12<sup>0</sup> 19' 18''

Interpolasi ;

Pukul 11 GMT = 12<sup>0</sup> 35' 36''

Pukul 9 GMT = 12<sup>0</sup> 19' 18'' –

$$0^{\circ} 16' 18'' \times 0^{\circ} 5' 4,26 = \frac{0^{\circ} 1' 22,66'' + 12^{\circ} 20' 40,66''}{}$$

8. Tinggi Nyata/Hakiki Hilal

Rumus ;  $\sin h = \sin p \cdot \sin d + \cos p \cdot \cos d \cdot \cos t$   
 $= \sin -5^{\circ} 8' \times \sin 12^{\circ} 20' 40,66'' + \cos -5^{\circ} 8' \times \cos 12^{\circ} 20' 40,66'' \times \cos 82^{\circ} 8' 17,34'' = 0,113957783$   
 $= 6^{\circ} 32' 36,65''$

C. Perhitungan awal bulan Zulhijjah 1445 H / 2024 M

Menghitung tinggi hilal 1 Zulhijjah 1445 H /2024 M di Makassar

Ijtimak akhir Zulqaedah 1445 H.,tanggal 6 Juni 2024 M., pukul 20.40.02 Wita

1. Data tempat :

a. Lintang tempat (p) = -5<sup>0</sup> 8' S

b. Bujur Daerah (BD) = 120<sup>0</sup>

c. Bujur tempat ( Bt) = 119<sup>0</sup>27' T

d. Tinggi Markaz (TM) = ± 20 M

e. Tinggi Matahari (h) = -1<sup>0</sup>

2. Data Astronomi :

a. Deklinasi (d) matahari = 22<sup>0</sup> 43' 20''

b. Perata waktu ( e ) = 0<sup>0</sup> 1' 13''

3. Sudut waktu matahari pada saat matahari terbenam

Rumus ;  $\cos t = -\tan p \cdot \tan d + \sin h : \cos p \cdot \cos d$

$$= -\tan^{-5^{\circ} 8'} \times \tan 22^{\circ} 43' 20'' + \sin^{-1^{\circ}} : \cos^{-5^{\circ} 8'} : \cos 22^{\circ} 43' 20''$$

$$= 0.018622266$$

$$t = 88^{\circ} 55' 58,66''$$

#### 4. Matahari terbenam

a.  $90^{\circ} 18' 18,87'' : 15$  (dijadikan jam) =  $05^{\circ} 55' 43,91''$

b. Kulminasi atas matahari

$$12 - e = 12 - (-0^{\circ} 1' 27'') = 11^{\circ} 58' 47''$$

c. Penyesuaian dengan Wita (kwd)

$$BD - Bt = 120^{\circ} - 119^{\circ} 24' = 0^{\circ} 36' : 15 = \underline{0^{\circ} 02' 24''} +$$

$$\text{Jumlah} = 17^{\text{j}} 56^{\text{m}} 54,91^{\text{d}}$$

5. Selisih Jam GMT =  $\frac{8^{\text{j}}}{9^{\text{j}} 56^{\text{m}} 54,91^{\text{d}}}$  -

#### 6. Ascension Rekta (AR) matahari dan bulan ( Apparent Right Ascension)

a. AR. Matahari : pukul 9 GMT =  $74^{\circ} 57' 29''$

interpolasi ; pukul 10 GMT =  $75^{\circ} 00' 04''$

pukul 9 GMT =  $74^{\circ} 57' 29''$  -

$$0^{\circ} 2' 35'' \times 0^{\circ} 56' 54,91'' = \underline{0^{\circ} 2' 7,03''} +$$

$$74^{\circ} 59' 56,03''$$

b. AR. Bulan, pukul 9 GMT =  $72^{\circ} 16' 04''$

interpolasi ; pukul 10 GMT =  $72^{\circ} 54' 19''$

pukul 9 GMT =  $72^{\circ} 16' 04''$  -

$$0^{\circ} 38' 15'' \times 0^{\circ} 56' 54,91'' = \underline{0^{\circ} 36' 17,01''} +$$

$$72^{\circ} 52' 21,01''$$

#### 7. Sudut Waktu ( t ) dan Deklinasi Bulan

Rumus ; t bulan = AR.Matahari - AR Bualn + t Matahari

$$= 74^{\circ} 59' 56,03'' - 72^{\circ} 52' 21,01'' + 88^{\circ} 55' 58,66''$$

$$t = 91^{\circ} 3' 33,68''$$

#### 8. Deklinasi Bulan

Pukul 9 GMT =  $26^{\circ} 52' 53''$

Interpolasi ;

Pukul 10 GMT =  $26^{\circ} 58' 29''$

$$\begin{aligned} \text{Pukul 9 GMT} &= 26^{\circ} 52' 53'' - \\ 0^{\circ} 5' 36'' \times 0^{\circ} 56' 54,91'' &= 0^{\circ} 5' 18,72'' + \\ &26^{\circ} 58' 11,72'' \end{aligned}$$

#### 9. Tinggi Nyata/Hakiki Hilal

$$\begin{aligned} \text{Rumus ; Sin } h &= \sin p \cdot \sin d + \cos p \cdot \cos d \cdot \cos t \\ &= \sin -5^{\circ} 8' \times \sin 26^{\circ} 58' 11,72'' + \cos -5^{\circ} 8' \times \cos 26^{\circ} 58' 11,72'' \times \cos 91^{\circ} 3' \\ &33,68'' = -0,056989791 \\ h &= -3^{\circ} 16' 1,36'' \end{aligned}$$

### Perhitungan awal bulan hijriyah tahun 1446 H/ 2025M

Menghitung tinggi hilal 1 Ramadhan 1446 H / 2025 M

Menghitung tinggi hilal 1 Ramadhan 1446 H /2025 M di Makassar, Ijtimak akhir Sya'ban 1446 H., tanggal 26 Februari 2025 M., pukul 8. 46.43 Wita

#### 1. Data tempat :

- a. Lintang tempat (p) =  $-5^{\circ} 8' S$
- b. Bujur Daerah (BD) =  $120^{\circ}$
- c. Bujur tempat ( Bt) =  $119^{\circ} 27' T$
- d. Tinggi Markaz (TM) =  $\pm 20 M$
- e. Tinggi Matahari (h) =  $-1^{\circ}$

#### 2. Data Astronomi :

- a. Deklinasi (d) matahari =  $-8^{\circ} 33' 01''$
- b. Perata waktu ( e ) =  $-0^{\circ} 12' 50''$

#### 3. Sudut waktu matahari pada saat matahari terbenam

$$\begin{aligned} \text{Rumus ; Cos } t &= -\tan p \cdot \tan d + \sin h : \cos p \cdot \cos d \\ &= -\tan -5^{\circ} 8' \times \tan -8^{\circ} 33' 01'' + \sin -1^{\circ} : \cos -5^{\circ} 8' : \cos -8^{\circ} 33' 01'' \\ &= -0.03122601 \\ t &= 91^{\circ} 47' 21,88'' \end{aligned}$$

#### 4. Matahari terbenam

a.  $91^{\circ} 47' 21,88'' : 15$  (dijadikan jam) =  $06^{\circ} 7' 9,46''$

b. Kulminasi atas matahari

$$12 - e = 12 - (-0^{\circ} 12' 50'') = 12^{\circ} 12' 50''$$

c. Penyesuaian dengan Wita (kwd)

$$BD - Bt = 120^{\circ} - 119^{\circ} 24' = 0^{\circ} 36' : 15 = \underline{0^{\circ} 02' 24''} +$$

$$\text{Jumlah} = 18^{\text{j}} 22^{\text{m}} 23,46^{\text{d}}$$

5. Selisih Jam GMT =  $\frac{8^{\text{j}}}{10^{\text{j}} 22^{\text{m}} 23,46^{\text{d}}}$  -

6. Ascension Rekta (AR) matahari dan bulan ( Apparent Right Ascension)

a. AR. Matahari : pukul 10 GMT =  $339^{\circ} 42' 32''$

interpolasi ; pukul 11 GMT =  $339^{\circ} 44' 54''$

pukul 10 GMT =  $339^{\circ} 42' 32''$  -

$$0^{\circ} 2' 22'' \times 0^{\circ} 22' 23,46'' = \underline{0^{\circ} 0' 52,99''} +$$

$$339^{\circ} 43' 24,9''$$

b. AR. Bulan, pukul 10 GMT =  $319^{\circ} 57' 58''$

interpolasi ; pukul 11 GMT =  $320^{\circ} 32' 44''$

pukul 9 GMT =  $319^{\circ} 57' 58''$  -

$$0^{\circ} 34' 46'' \times 0^{\circ} 22' 23,46'' = \underline{0^{\circ} 12' 58,46''} +$$

$$320^{\circ} 10' 56,4''$$

7. Sudut Waktu ( t ) dan Deklinasi Bulan

Rumus ; t bulan = AR.Matahari - AR Bualn + t Matahari

$$= 339^{\circ} 43' 24,9'' - 320^{\circ} 10' 56,4'' + 91^{\circ} 47' 21,88''$$

$$t = 111^{\circ} 19' 50,3''$$

8. Deklinasi Bulan

Pukul 10 GMT =  $-19^{\circ} 12' 48''$

Interpolasi ;

Pukul 11 GMT =  $-18^{\circ} 59' 38''$

Pukul 10 GMT =  $-19^{\circ} 12' 48''$  -

$$0^{\circ} 13' 10'' \times 0^{\circ} 22' 23,46'' = \underline{0^{\circ} 4' 54,81''} +$$

$$-19^{\circ} 7' 53,19''$$

9. Tinggi Nyata/Hakiki Hilal

Rumus ;  $\sin h = \sin p \cdot \sin d + \cos p \cdot \cos d \cdot \cos t$



$$\begin{aligned}
&= \sin -5^0 8' \times \sin -19^0 7' 53,19'' + \cos -5^0 8' \times \cos -19^0 7' 53,19'' \times \cos 111^0 19' 50,3'' \\
&= -0,31295707 \\
&= \dots\dots\dots
\end{aligned}$$

Menghitung tinggi hilal 1 Syawal 1446 H / 2025 M

Menghitung tinggi hilal 1 Syawal 1446 H /2025 M di Makassar, Ijtimak akhir Ramadhan 1446 H.,tanggal 29 Maret 2025 M., pukul 19.00.07 Wita

1. Data tempat :

- a. Lintang tempat (p) =  $-5^0 8' S$
- b. Bujur Daerah (BD) =  $120^0$
- c. Bujur tempat ( Bt) =  $119^0 27' T$
- d. Tinggi Markaz (TM) =  $\pm 20 M$
- e. Tinggi Matahari (h) =  $-1^0$

2. Data Astronomi :

- a. Deklinasi (d) matahari =  $3^0 33' 07''$
- b. Perata waktu ( e ) =  $-0^0 4' 41''$

3. Sudut waktu matahari pada saat matahari terbenam

Rumus ;  $\cos t = -\tan p. \tan d + \sin h : \cos p. \cos d$

$$\begin{aligned}
&= -\tan -5^0 8' \times \tan 3^0 33' 07'' + \sin -1^0 : \cos -5^0 8' : \cos 3^0 33' 07'' \\
&= -0.011980172 \\
t &= 90^0 41' 11,15''
\end{aligned}$$

4. Matahari terbenam

- a.  $90^0 41' 11,15'' : 15$  (dijadikan jam )=  $06^0 2' 44,74''$
- b. Kulminasi atas matahari

$$12 - e = 12 - (-0^0 4' 41'') = 12^0 4' 41''$$

c. Penyesuaian dengan Wita (kwd)

$$.BD - Bt = 120^0 - 119^0 24' = 0^0 36' : 15 = \underline{0^0 02' 24''} +$$

$$\text{Jumlah} = 18^j 9^m 49,74^d$$

$$\text{d. Selisih Jam GMT} = \frac{8^j}{10^j 9^m 49,74^d} -$$

5. Ascension Rekta (AR) matahari dan bulan ( Apparent Right Ascension)

a. AR. Matahari : pukul 10 GMT =  $8^0 13' 55''$

interpolasi ; pukul 11 GMT =  $8^0 16' 12''$

pukul 10 GMT =  $\underline{8^0 13' 55''} -$

$0^0 2' 17'' \times 0^0 9' 49,74'' = \underline{0^0 0' 22,44''} +$

$8^0 14' 17,44''$

b. AR. Bulan, pukul 10 GMT =  $7^0 17' 58''$

interpolasi ; pukul 11 GMT =  $7^0 51' 22''$

pukul 10 GMT =  $\underline{7^0 17' 58''} -$

$0^0 33' 24'' \times 0^0 9' 49,74'' = \underline{0^0 5' 28,29''} +$

$7^0 23' 26,29''$

6. Sudut Waktu ( t ) dan Deklinasi Bulan

Rumus ; t bulan = AR.Matahari - AR Bualn + t Matahari

=  $8^0 14' 17,44'' - 7^0 23' 26,29'' + 90^0 41' 11,15''$

t =  $91^0 32' 2,3''$

7. Deklinasi Bulan

Pukul 10 GMT =  $4^0 14' 54''$

Interpolasi ;

Pukul 11 GMT =  $4^0 32' 55''$

Pukul 10 GMT =  $\underline{4^0 14' 54''} -$

$0^0 18' 1'' \times 0^0 9' 49,74'' = \underline{0^0 2' 57,09''} +$

$4^0 17' 51,09''$

8. Tinggi Nyata/Hakiki Hilal

Rumus ;  $\text{Sin } h = \text{sin } p \cdot \text{sin } d + \text{cos } p \cdot \text{cos } d \cdot \text{cos } t$

=  $\text{sin} -5^0 8' \times \text{sin } 4^0 17' 51,09'' + \text{cos } -5^0 8' \times \text{cos } 4^0 17' 51,09'' \times \text{cos } 91^0 32' 2,3''$

= -0,033292108

=  $-1^0 54' 28,26''$

Menghitung tinggi hilal 1 Zulhijjah 1446 H / 2025 M

Menghitung tinggi hilal 1 Zulhijjah 1446 H /2025 M di Makassar, Ijtimak akhir  
Zulqaedah 1446 H., tanggal 27 Mei 2025 M., pukul 11.04.25 Wita

1. Data tempat :

- a. Lintang tempat (p) =  $-5^{\circ} 8' S$
- b. Bujur Daerah (BD) =  $120^{\circ}$
- c. Bujur tempat ( Bt) =  $119^{\circ}27' T$
- d. Tinggi Markaz (TM) =  $\pm 20 M$
- e. Tinggi Matahari (h) =  $-1^{\circ}$

Data Astronomi :

- a. Deklinasi (d) matahari =  $21^{\circ} 22' 18''$
- b. Perata waktu ( e ) =  $0^{\circ} 2' 48''$

2. Sudut waktu matahari pada saat matahari terbenam

$$\begin{aligned} \text{Rumus ; } \cos t &= -\tan p. \tan d + \sin h : \cos p. \cos d \\ &= -\tan -5^{\circ} 8' \times \tan 21^{\circ} 22' 18'' + \sin -1^{\circ} : \cos -5^{\circ} 8' : \cos 21^{\circ} 22' 18'' \\ &= -0.016337759 \\ t &= 89^{\circ} 3' 49,95'' \end{aligned}$$

3. Matahari terbenam

- a.  $89^{\circ} 3' 49,95'' : 15$  (dijadikan jam )=  $05^{\circ} 56' 15,33''$
- b. Kulminasi atas matahari  
 $13 - e = 12 - 0^{\circ} 2' 48'' = 11^{\circ} 57' 12''$
- c. Penyesuaian dengan Wita (kwd)
- d.  $BD - Bt = 120^{\circ} - 119^{\circ} 24' = 0^{\circ} 36' : 15 = \underline{0^{\circ} 02' 24''} +$   
Jumlah =  $17^{\text{j}} 55^{\text{m}} 51,33^{\text{d}}$

4. Selisih Jam GMT =  $\frac{8^{\text{j}}}{\text{-----}} -$

$$9^j 55^m 51,33^d$$

5. Ascension Rekta (AR) matahari dan bulan ( Apparent Right Ascension)

a. AR. Matahari : pukul 9 GMT =  $64^0 27' 54''$

interpolasi ; pukul 10 GMT =  $64^0 30' 26''$

pukul 9 GMT =  $64^0 27' 54'' -$

$$0^0 2' 32'' \times 0^0 55' 51,33'' = \frac{0^0 2' 21,5''}{64^0 30' 15,5''} +$$

b. AR. Bulan, pukul 9 GMT =  $67^0 21' 52''$

interpolasi ; pukul 10 GMT =  $68^0 03' 13''$

pukul 9 GMT =  $67^0 21' 52'' -$

$$0^0 41' 21'' \times 0^0 55' 51,33'' = \frac{0^0 38' 29,62''}{68^0 0' 22,62''} +$$

6. Sudut Waktu ( t ) dan Deklinasi Bulan

Rumus ; t bulan = AR.Matahari – AR Bualn + t Matahari

$$= 64^0 30' 15,5'' - 68^0 0' 22,62'' + 89^0 3' 49,95''$$

$$t = 85^0 33' 43,83''$$

7. Deklinasi Bulan

Pukul 9 GMT =  $26^0 44' 06''$

Interpolasi ;

Pukul 10 GMT =  $26^0 50' 35''$

Pukul 9 GMT =  $26^0 44' 06'' -$

$$0^0 6' 29'' \times 0^0 55' 51,33'' = \frac{0^0 6' 2,13''}{26^0 50' 8,13, ''} +$$

8. Tinggi Nyata/Hakiki Hilal

Rumus ;  $\sin h = \sin p . \sin d + \cos p . \cos d . \cos t$

$$= \sin -5^0 8' \times \sin 26^0 50' 8,13, '' + \cos -5^0 8' \times \cos 26^0 50' 8,13, '' \times \cos 85^0 33' 43,83''$$

$$= -0,028375906$$

$$= 1^0 37' 33,74''$$

Penjelasan ;

Tinggi hilal ketiga bulan hijriyah di atas (Ramadhan, Syawal dan Zulhijah), tahun 2023 M hingga tahun 2025 M di kaitkan dengan metode ;wujudul hilal dan imkanun rukyat adalah sebagai berikut ;

1. Awal bulan hijriyah bersamaan apabila tinggi hilal 3 derajat atau lebih, misalnya

Tinggi hilal awal Ramadhan 1444 H / 2023 M. =  $8^{\circ} 15' 12,94''$  ( atau sekitar 7 derajat jika dikoreksi) berarti bersamaan.

2. Awal bulan hijriyah bersamaan apabila terjadi istikmal yaitu Tinggi hilal minus di bawah garis ufuk

3. Awal bulan hijriyah berbeda apabila apabila tinggi hilal kurang dari tiga derajat. Misalnya awal bulan syawal 1444 H/2023 M yang tingginya hanya 1 derajat lebih

4. Persoalan yang mungkin timbul ; bagaimana penentuan awal bulan baru hijriyah apabila Tim Rukyat Hilal melihat hilal yang kurang dari 3 derajat, atau tinggi hilal 3 derajat atau lebih tetapi Tim Rukyat Hilal gagal melihat ....?

## **BAB VI**

### **SISTEM PENANGGALAN**

Kajian penanggalan dalam literatur ilmu pengetahuan merupakan objek kajian ilmu falak. Yakni suatu ilmu yang fokus membahas gerakan benda-benda langit seperti matahari, bulan dan planet-planet lainnya. Akibat gerakan atau peredaran benda-benda langit itu dengan pengetahuan ilmu falak (astronomi) manusia dapat mengetahui perhitungan waktu di bumi dengan menciptakan simbol-simbol waktu seperti penanggalan dan satuan-satuan waktu lainnya.

Secara umum telah menjadi pengetahuan manusia bahwa penanggalan merupakan satuan waktu dan kebutuhan yang sangat vital untuk kepentingan umat manusia dalam banyak hal. Kepentingan itu antara lain untuk ibadah ritual kepada Tuhan sebagai suatu bukti keyakinan sebagai hamba, dan kepentingan keperluan menjalani hidup terutama bidang sosial ekonomi dan pertanian.

Penanggalan yang berasal dari kata tanggal biasa disebut *tarikh* atau histori yang berarti satuan ukuran waktu, yakni yang berhubungan dengan suatu peristiwa pada tempat-tempat tertentu. Maka pada dasarnya penanggalan adalah sistem satuan ukuran waktu yang digunakan untuk mencatat peristiwa-peristiwa penting baik tentang kehidupan manusia maupun dengan alam sekitarnya. Satuan ukuran waktu di maksud adalah detik, menit, jam, hari, pekan, bulan dan tahun.

Dalam pelaksanaannya, terdapat dua macam penanggalan yaitu penanggalan masehi dan penanggalan hijriyah. Penanggalan masehi yaitu penanggalan di dasarkan pada peredaran matahari sedang penanggalan hijriyah di dasarkan pada peredaran bulan. Sebagai suatu sistem waktu, maka dengan

penanggalan ini pula dapat diketahui secara terukur jumlah hari setiap bulan selama dua belas bulan.

Al-Qur'an menegaskan bahwa jumlah bilangan bulan adalah dua belas bulan, sebagaimana yang terdapat dalam surat at-Taubah (9 ; 36 ) yaitu ;

إِنَّ عِدَّةَ الشُّهُورِ عِنْدَ اللَّهِ اثْنَا عَشَرَ شَهْرًا فِي كِتَابِ اللَّهِ يَوْمَ خَلَقَ السَّمَوَاتِ وَالْأَرْضَ مِنْهَا أَرْبَعَةٌ حُرْمٌ ذَلِكَ الدِّينُ الْقَيِّمُ فَلَا تَظْلِمُوا فِيهِنَّ أَنْفُسَكُمْ وَقَتِلُوا الْمُشْرِكِينَ كَافَّةً كَمَا يُقْتَلُونَكُمْ كَافَّةً وَعَلِمُوا أَنَّ اللَّهَ مَعَ الْمُتَّقِينَ ﴿٣٦﴾

Sesungguhnya bilangan bulan pada sisi Allah adalah dua belas bulan, dalam ketetapan Allah di waktu Dia menciptakan langit dan bumi, di antaranya empat bulan haram. Itulah (ketetapan) agama yang lurus, Maka janganlah kamu Menganiaya diri kamu dalam bulan yang empat itu, dan perangilah kaum musyrikin itu semuanya sebagaimana merekapun memerangi kamu semuanya, dan ketahuilah bahwasanya Allah beserta orang-orang yang bertakwa.

Pembuatan kalender atau proses berkaitan penanggalan dapat pula di mulai dengan bantuan table “data penanggalan dalam kode abad dan tahun puluhan” dan table “data penanggalan syamiah dalam kode bulan dan jumlah hari”. Sementara untuk penanggalan hijriyah, juga dapat di mulai melalui proses perbandingan tarikh (konversi penanggalan masehi ke hijriyah atau sebaliknya dari penanggalan hijriyah ke penanggalan masehi), atau dengan metode hisab hakiki dan rukyatul hilal.

## A. PENANGGALAN MASEHI

### 1. Sejarah Penanggalan Masehi (Syamsiah)

Penanggalan masehi di dasarkan pada kelahiran Nabi Isa As., sehingga penanggalan ini biasa pula disebut dengan sebutan miladiyah. Di sebut masehi sebab di nisbahkan pada makna masehi yaitu yang dikasihi, menurut penanggalan ini yang dikasihi adalah Nabi Isa as. Dasar sistem penanggalan ini adalah peredaran bumi mengelilingi matahari.

Dalam konteks sejarah, penanggalan masehi pertama kali muncul pada tahun 45 sebelum Masehi yang dipelopori oleh Yulius Caersar. Dengan dasar bumi mengelilingi matahari selama satu tahun (revolusi), maka penanggalan lazim pula disebut dengan istilah sideris dan penanggalan syamsiah.

Menurut H. Ali Parman, sebelum Yulius Caisar berkuasa, perhitungan penanggalan adalah berdasarkan pergerakan bulan. Ketika itu, di Romawi sudah dipedomani bermacam-macam penanggalan. Misalnya penanggalan Oktaeteris, Numa, Romulus (petani) dan sebagainya. Implikasi penanggalan ketika itu setiap bulan dalam setahunnya rata-rata memiliki 29 atau 30 hari setiap bulan. (Ali Parman, 2001.h. 85)

Penanggalan mengalami perubahan ketika Yulius Caesar berkuasa. Perubahan itu adalah dasar penanggalan pergerakan bulan menjadi pergerakan matahari. Alasan Yulius adalah untuk kelancaran kekuasaan pemerintahan harus didukung oleh penanggalan peredaran matahari. Dengan demikian motivasi penanggalan ini adalah kekuasaan. Yulius Caesar memang mempunyai keberanian dalam melakukan misi program dan kekuasaannya, juga terkait dengan doktrin keagamaan yang dianutnya. Salah satu bukti sejarah hal ini lahirnya nama-nama bulan dari sumber nama orang ketika itu seperti pastor dan pendeta.

Beberapa hal yang menjadi objek perubahan oleh Yulius ketika itu adalah nama-nama bulan, urutan bulan, dan jumlah hari dalam sebulan. Misalnya bulan kelima yang bernama Quantilis, diganti menjadi bulan Yuli (Juli) sebagai penghormatan terhadap Yulius Caersar yang lahir pada bulan ketujuh. Sedang bulan keenam yang sebelumnya bernama Sextilis, ia ubah menjadi Agustus untuk penghargaan dan penghormatan kepada Caesar Agustus. Sementara jumlah hari untuk bulan ketika itu yang sebelumnya 30 hari diganti menjadi 31 hari.



Selanjutnya, adapun nama-nama bulan, urutan dan jumlah hari yang berlaku sebelum dan sesudah Yulius Caesar berkuasa<sup>32</sup> sebagai berikut ;

Umur	Sebelum Yulius	Urutan bulan	Sesudah Yulius	Umur
31	Martius	1	Januarius	31
29	Aprilius	2	Pebrairius	28/29
31	Majus	3	Martius	31
29	Junius	4	Aprilius	30
31	Quantilis	5	Majus	31
29	Sextilis	6	Junius	30
29	September	7	Yulius	31
31	Oktober	8	Augustinus	31
29	November	9	September	30
29	Desember	10	Oktober	31
29	Januarius	11	November	30
28	Pebrairius	12	Desember	31
355	Jumlah	12 bulan	Jumlah	365

Ketika Yulius Caesar berkuasa, penanggalan disebut *annus confusionis* atau tahun kacau jumlah hari sebab kacaunya penanggalan dan di masa itulah disebut penanggalan Yulian. Penetapan hari permulaan penanggalan Yulian adalah 1 Januari 45 sebelum masehi. Dalam penanggalan ini jumlah hari diperpanjang dari 365 menjadi 445 hari, dengan melebihkan 80 hari pada bulan November dan bulan Desember.

Penanggalan Yulian walaupun disebut tahun kacau, tetapi mampu bertahan hingga tahun 1582, penanggalan yulian ini disebut pula penanggalan gaya lama. Ia lahir karena kekuasaan, tetapi mati berakhir pula karena kekuasaan.

Ketika penanggalan Yulian berakhir di tahun 1582, yang muncul menggantikannya adalah penanggalan Gregorian. Sebutan Gregorian nama lain dari penguasa yang bernama Gregorius XIII. Pada saat berkuasa di tahun 1582 muncul dari seorang astronom Chavius agar dilakukan penyempurnaan terhadap penanggalan sebelumnya. Atas usul itu Gregorius melakukan penyempurnaan dan perubahan terhadap penanggalan Yulian.

Perubahan-perubahan yang dilakukan oleh Gregorius adalah jika pada rapat konsili titik permulaan musim bunga bertepatan pada tahun kabisat dan tidak terbagi habis dengan angka empat ( 4 ) disebut tahun *basithah*. Meskipun demikian sebagian angka tahun Masehi tidak mesti dibagi habis dengan angka empat ( 4 ) melainkan dengan angka abad. Maka dengan demikian meskipun tahun 1700, 1800, dan 1900 dapat dibagi habis dengan angka empat (4), namun ketiga angka tahun itu hanya digolongkan tahun kabisat, sebab masing-masing ketiga angka tahun dimaksud tidak habis dibagi dengan angka 400.<sup>33</sup>

Berdasarkan ketentuan penanggalan Gregorian terlihat bahwa jumlah koreksi Gregorius terhadap penanggalan Yulian adalah 13 hari. Hal ini bersumber dari hal ; *pertama* angka 10 hari. Kesepuluh hari itu diambil dari perubahan tanggal 5 Oktober 1582 menjadi tanggal 15 Oktober 1582. *Kedua* angka 3 hari diambil dari perubahan musim bunga tanggal 24 Maret menjadi 21 Maret. Pendapat lain mengungkapkan bahwa perubahan angka 13 itu bersumber pada dua hal yaitu sepuluh hari berasal dari perubahan musim bunga tanggal 21 Maret menjadi 11 Maret, sedang tiga hari berasal dari tiga tahun abad yaitu tahun 1700, 1800 dan 1900. Penanggalan Yulian menyatakan bahwa tahun tahun

---

<sup>33</sup>Ali Parman, *Ilmu Falak*, ( Makassar : Berkah Utami, 2001), h. 87.

di maksud adalah tahun *kabisat*, sebaliknya penanggalan Gregorius menyatakan sebagai tahun *basithah*.

Isyarat penting dari perbedaan data pemakai penanggalan ini bahwa koreksi 13 hari itu pada dasarnya adalah pada dua hal; pertama perubahan atau pelompatan tanggal 5 Oktober 1582 menjadi 15 Oktober 1582. Kedua perubahan surut musim bunga dari tanggal 24 Maret menjadi 21 Maret. Apabila perubahan itu berasal dari tahun 1700, 1800 dan 1900 diduga fakta empirinya kurang mendukung. Sebab perubahan itu dilakukan di zaman Gregorius abad ke 16, sementara yang diubah terjadi nanti pada abad ke 17, 18 dan 19.

Menurut H. Syuhudi Ismail sebagai dikutip H. Aliparman koreksi yang ditetapkan oleh Paus Gregorius sesungguhnya masih mengandung kelemahan. Kelemahan itu terletak pada penghitungan waktu dalam setahun. Perhitungan tarikh Gregorian menetapkan bahwa usia satu tahun adalah 365,2225 hari. Sementara menurut penghitungan ilmu astronomi modern, usia setiap tahun yang sebenarnya adalah 365 hari 5 jam 48 menit 46 detik, atau 365,2422 hari. Hal ini berarti antara perhitungan usia setiap tahun menurut Gregorius antara astronomi modern terdapat selisih 0,0003 hari atau 25,92 detik. Maka dengan demikian dalam masa 3333,3333 tahun terjadi selisih waktu sebanyak satu hari. Selisih waktu satu hari itu harus disesuaikan pada tahun 3334 Masehi. (Departemen Agama RI. 1983.,h. 41)

Meskipun penanggalan Gregorian disebut penanggalan gaya baru dan berlaku sejak tanggal 15 Oktober 1582 hingga sekarang. Akan tetapi dengan pelompatan tanggal 5 Oktober 1582 menjadi 15 Oktober 1582 menimbulkan permasalahan di berbagai daerah. Di Bristol sampai mengakibatkan banyak orang terbunuh, demikian pula di Inggris. Mereka merasa dirugikan dalam hal pembayaran bunga, sewa rumah dan lain-lain. Pemakaian penanggalan miladiyah ini segera meluas ke berbagai Negara bahkan terdapat Negara beberapa abad kemudian baru memakainya. Belanda mulai memberlakukan

penanggalan tersebut pada tahun 1583, Swedia pada tahun 1753, Jepang pada tahun 1873, Cina pada tahun 1912, Turki pada tahun 1927 dan Indonesia pada zaman pendudukan Belanda. Terjadinya ketidakseragaman tahun penggunaan tahun miladiyah tersebut disebabkan oleh pilihan setiap Negara untuk memiliki penanggalan tersendiri. Cina dengan penanggalan Siwo-nya, Hindu dengan Saka-nya, Indonesia dengan penanggalan Jawa-nya dan Arab Saudi dengan penanggalan hijriahnya, bahkan penanggalan Hijriyah itu juga menjadi penanggalan internasional.

Dalam masa-masa selanjutnya terjadi pasang surut pergerakan pemikiran penanggalan miladiyah, maka di Perserikatan Bangsa-Bangsa (PBB) pernah diusulkan umur hari bulan bergantian antara 30 dan 31. Dengan ini akan ada penambahan 10 hari sehingga menjadi 376 hari dalam setahun. Usulan tersebut tidak mendapat tanggapan positif atau respon dari peserta. Dengan demikian nama-nama miladiyah ini jumlah harinya adalah 365/366 selama 12 bulan dalam setahun, seperti yang berlaku di masa ini.

Di Indonesia sistem Gregorius itu berlakunya sejak Belanda memasuki wilayah Indonesia, sebab di negeri Belanda system serupa itu diperlakukan sejak tahun 1583 M., di Swedia mulai tahun 1753 M., Jepang pada tahun 1873 M., di Cina tahun 1912 M dan terakhir di Turki tahun 1927 M. (Departemen Agama RI, 1983. h. 41)

## **2. Perhitungan Usia Tahun Miladiyah penanggalan Masehi**

Revolusi bumi merupakan dasar dalam sistem penanggalan masehi, dengan dasar tersebut penentuan perhitungan dalam membentuk kalender masehi dapat dilakukan.  $365,1/4$  hari itulah waktu yang di butuhkan bumi mengelilingi matahari. Dalam masehi dikenal adanya tahun kabisat dan tahun basithah. Dengan kata lain kalender masehi merupakan kalender solar, tahunnya di tentukan menurut panjang revolusi bumi mengelilingi matahari. Lamanya

tahun rata-rata kalender Gregorian  $146.097/400 = 365,2425$  hari sebagai pendekatan dari panjang tahun tropis sebagai durasi sebenarnya yang diperlukan bumi mengelilingi satu putaran revolusi mengelilingi matahari.

Dalam tahun masehi, satu tahun dibagi menjadi 12 bagian, Julius Caesar dari Kerajaan Romawi adalah raja yang berjasa dalam penentuan tahun masehi. Sistem yang dikembangkan adalah menetapkan satu tahun 365 hari. Sisa seperempat hari dari setiap tahun disatukan menjadi satu hari selama empat tahun. Tambahan satu hari itulah yang menyebabkan bulan Februari menjadi 29 hari yang biasanya hanya memiliki 28 hari. Hal ini terjadi sekali dalam empat tahun. Hal ini pula disebut tahun kabisat yang jumlah harinya 366 hari.

Berkaitan dengan istilah tahun kabisat dan basithah, ketentuan umum yang penting diketahui adalah ;

1. 1 tahun Masehi 365 hari disebut basithah, usia bulan Februari tahun ini adalah 28 hari. Sedang tahun kabisat 366 hari, usia bulan Februari adalah 29 hari.
2. Tahun kabisat merupakan tahun yang dapat dibagi habis dengan angka 4 misalnya 1992, 1996, 2000 dan 2004. Kecuali bilangan abad yang tidak habis dibagi 4 misalnya 1700, 1800, 1900, 2100 dan lain-lain, selain angka tersebut disebut tahun basithah.
3. 1 putaran atau siklus sebanyak 4 tahun (jumlah harinya 1461 hari ; angka ini diperoleh dari  $4 \times 365 + 1$  )
4. Penyesuaian akibat penanggalan Gregorius sebanyak 10 hari sejak tanggal 15 Oktober 1582 M, serta penambahan 1 hari pada setiap

bilangan abad yang tidak habis dibagi empat sejak tanggal tersebut , maka mulai tahun 1900 hingga 2099 ada penambahan koreksi 13 hari.<sup>34</sup>.

Selanjutnya ketentuan lain yang perlu diketahui bahwa jumlah hari dalam tahun Masehi adalah 29 hari, 30 hari, 31 hari, dan 28 hari. Bulan-bulan yang berumur 31 hari adalah Januari, Maret, Mei, Juli, Agustus, Oktober dan Desember. Sedang bulan yang berumur 30 hari yaitu April, Juni, September, dan November. Khusus bulan Pebruari berumur 29 hari apabila berada pada tahun panjang dan berumur 28 hari apabila berada pada tahun pendek.

## B. PENANGGALAN HIJRIYAH

Penanggalan atau kalender hijriyah adalah sistem penanggalan umat Islam yang didasarkan pada siklus peredaran bulan terhadap bumi. Nama hijriyah berkaitan dengan penentuan tahun pertama sistem kalender ini, yaitu ketika terjadi peristiwa hijrah Nabi Muhammad Saw dari Makkah ke Madinah. Dalam konversi penanggalan masehi peristiwa itu terjadi pada tanggal 15 Juli 622 M yang bertepatan dengan hari Kamis.

### 1. Sejarah dan permulaan Penanggalan Hijriyah

Salah satu tradisi sepanjang sejarah peradaban bangsa Arab adalah memberikan nama sesuatu berdasarkan peristiwa-peristiwa penting yang terjadi di masa itu. Hal itulah yang terjadi terhadap penamaan tahun dan nama-nama bulan. Misalnya memberi nama dengan sebutan tahun “gajah”, karena pada waktu itu terjadi peristiwa penting yaitu Raja Abrahah dari Ethiopia yang berada di Yaman menuju Makkah mengendaria seekor Gajah dan diiringi dengan pasukan angkatan perangnya dengan jumlah besar untuk menghancurkan Kakbah. Menurut sejarah pada tahun itu pula Nabi Muhammad Saw dilahirkan.

---

<sup>34</sup>Muhyiddin Khazin, *Ilmu Falak.*, h. 107

Penamaan tahun selain nama tahun gajah yaitu tahun *pertama* disebut tahun *azan* karena tahun itulah di syariatkan perintah *azan* pertama sejak keberadaan Nabi di Madinah, tahun *kedua* disebut disebut tahun *izin* karena pada tahun itu disyariatkan atau diizinkan berperang. Tahun ketiga disebut dinamai tahun *tamhish* (percobaan) sebab tahun itu terjadi Perang Uhud sebagai ujian bagi ummat Islam melakukan pertempuran yang mengakibatkan luka-luka parah. Selanjutnya hingga tahun kesembilan disebut tahun *al-Bara'ah* (at-Taubah) sebab tahun itulah terjadi pelepasan ikatan perjanjian Allah dan Rasul-Nya di Mekkah dengan kaum musyrikin. Dan tahun kesepuluh disebut tahun *wadah* karena terjadi haji *wada* Rasulullah Saw.<sup>35</sup>

Secara etimologi tanggal atau *tarikh* adalah waktu yang berhubungan dengan suatu peristiwa pada tempat-tempat tertentu. Kata *tarikh* berasal dari kata *arkhun* yang berarti berkenaan dengan waktu atau peristiwa. Maka penanggalan pada dasarnya berarti era, kronologi, karya sejarah, atau sejarah itu sendiri. Penanggalan hijriyah itu biasa juga disebut penanggalan qamariyah dan ia disebut penanggalan Islam karena diperhitungkan sejak awal perkembangan Islam di Mekkah dan Madinah. Selain sebutan tersebut, istilah kalender lazim juga dipergunakan sebagai penanggalan yang dalam bahasa Arab berarti "*taqwim*" bermakna memperbaiki, menyeimbangkan dan membatasi.<sup>36</sup>

Dari makna-makna bahasa itu pada dasarnya tanggal (*tarikh*, kalender atau *taqwim*) merupakan satuan waktu yang menjadi sistem terapan waktu sebagai Pegangan atau aturan terhadap kegiatan perjalanan hidup manusia sepanjang sejarah.

Ide awal alasan permulaan penanggalan hijriyah adalah lahir dari pikir cerdas sahabat Rasulullah Saw yaitu Ali bin Thalib, ra. Yang mengusulkan

---

<sup>35</sup>Ali Parman, *Ilmu Falak*, Ujung Pandang : Berkah Utami, 2015, h. 53

<sup>36</sup>Arwin Juli BB. *Ilmu Falak*, 2018, h. 17

kepada khalifah Umar bin Khattab (581-544 M) bahwa permulaan awal tahun dimulai dari peristiwa hijrahnya Rasulullah Saw dari Mekkah ke Madinah, sebab peristiwa itulah yang merupakan sejarah penting titik pemisah antara periode Mekkah dengan periode Madinah dan merupakan awal kesuksesan perjuangan Rasulullah Saw bersama sahabatnya menegakkan dinul Islam. Usulan itu diterima baik khalifah Umar bin Khattab ra. Penanggalan Islam yang disebut hijriyah dicetuskan oleh Umar bin Khattab pada tahun 638 atau 17 tahun setelah peristiwa hijrah. (Tim Baitul Kilmah, 2013, h. 297). Menurut suatu riwayat, terjadi pertemuan dengan para sahabat hari Kamis pada tanggal 8 Rabiul Awal tahun ke 17 setelah hijrah, pada pertemuan itu sahabat bernama Maimun bin Mahran dihadapkan pada suatu dokumen pada bulan Sya'ban, kepada khalifah Umar bin Khattab, kemudian khalifah bertanya bulan sya'ban yang mana. Para sahabat rupanya tidak ada yang mengetahui persisi persoalan tersebut. Kasus lainnya adalah Abu Musa al-Asy'ari pernah mengirim sepucuk surat kepada khalifah Umar bin Khattab tanpa diberi tanggal, bulan dan tahun, hal ini berakibat pada munculnya kesulitan dan kekeliruan. Atas dasar hal-hal itu akhirnya khalifah Umar bin Khattab, mengundang sahabat-sahabat lain untuk menetapkan memulai perhitungan tahun.<sup>37</sup>

Setelah disepakati bahwa hijrah menjadi dasar penetapan awal tahun hijriyah, muncul persoalan berikutnya yaitu nama bulan sebagai awal tahun, terjadi usulan berbeda-beda para sahabat, namun usul khalifah Muharram sebagai awal bulan menjadi kesepakatan sebab bulan itulah berakhirnya ummat Islam mengerjakan ibadah haji.<sup>38</sup>

Menurut Ahli Hisab awal tarikh hijriyah itu 1 Muharram 1 H jatuh pada hari Kamis bertepatan dengan tanggal 15 Juli 622 M. sebab tanggal 14 Juli

---

<sup>37</sup>Ahmad Azhar Basyir, 1996, h. 21.

<sup>38</sup>Watni Marpaung, *Ilmu Falak*, 2015, h. 85



622 M sore hari tinggi lihat bulan adalah  $5^{\circ}57'$ , Sedang dari sisi rukyat, 1 Muharram tahun pertama Hijriyah bertepatan tanggal 16 Juli 622 M. Namun menjadi kesepakatan pada ahli astronomi bahwa 15 juli 622 M bertepatan tanggal 1 Muharram tahun pertama Hijriyah.<sup>39</sup>

## **2. Sistem Penanggalan Hijriyah**

Satu tahun bulan qamariyah memerlukan waktu 354 hari, 8 jam, 47 menit 36 detik. Dan tahun terdiri 12 bulan yang lamanya 29 hari, 12 jam, 44 menit, dan 3 detik. Untuk kemudahan terjadinya pembulatan waktu ( hari ) maka dibuatlah perhitungan bahwa satu siklus ( 30 tahun ) terdapat 11 tahun panjang (*kabisath*), dan 19 tahun pendek (*basithah*). Jumlah hari (umur tahun panjang) 355 hari, dan umur tahun pendek 354 hari.

Untuk sistem penyusunan penanggalan hijriyah, dapat dilakukan dengan dua cara yaitu dengan perbandingan tarikh dan dengan sistem hisab-rukyat.

### **a. Sistem Perbandingan Tarikh**

Perbandingan tarikh (*tahwil as-sanah*) merupakan penyesuaian penanggalan dari tahun hijriyah ke tahun masehi atau sebaliknya. Penyesuaian itu adalah kebertepatan tanggal, hari, bulan dan tahun hijriyah ke tahun masehi atau sebaliknya.

Praktek Perhitungan perbandingan tarikh diperlukan rumusan angka-angka tertentu yang menjadi acuan, yaitu ;

1. Angka 7 adalah jumlah hari dalam sepekan
2. Umur tahun hijriyah adalah 354 hari
3. Angka 365 adalah jumlah hari tahun miladiyah

---

<sup>39</sup>Ali Parman, *Ilmu Falak*, 2015, h. 53

4. Angka 13 adalah koreksi Gregorian yaitu perubahan musim bunga dan pelompatan tanggal 5 Oktober 1582 menjadi 15 Oktober 1582
5. Angka 1 adalah perpindahan tarikh miladiyah ke hijriyah atau sebaliknya
6. Angka 30 adalah tahun panjang dan tahun pendek yaitu tahun ke 2,5,7,10,13,16,18,20,24,26, dan 29 (tahun panjang) terdiri 11 angka. Dan 1,3,4,6,8,9,11,12,14,15,17,19,21,22,23,25,27,28,30, (tahun pendek) sebanyak 19 angka.(Ahmad Izuddin, 2019, h. 26).
7. Angka 10631 diperoleh dari  $30 \times 354 + 11$
8. Angka 1461 diperoleh dari  $4 \times 365 + 1$ , atau  $4 \times 366 - 3$
9. Angka 227016 adalah tafawut, jumlah hari hingga tanggal 15 Juli 622 .  
Angka ini diperoleh dengan cara ;

$$621 : 4 = 155 + 1$$

$$155 \times 1461 = 226\,455$$

$$1 \text{ tahun, umurnya} = 365$$

$$01\,01 - 15\,07\,622 = \underline{\underline{196 +}}$$

$$227\,016$$

Ctt. ; untuk hari pertama tahun miladiyah, dimulai hari Sabtu, dan hari pertama untuk tahun hijriyah dimulai hari Kamis.

Contoh perhitungan perbandingan tarikh (konversi penanggalan hijriyah ke miladiyah) ;

Tanggal 01 Ramadhan 1440 H bertepatan dengan tanggal, bulan dan tahun berapa miladiyah .... ?

Cara penyelesaiannya adalah ;

Tahun tahun dikurangi 1 tahun dan bulan dikurangi 1 bulan

$$29 \text{ Sya'ban } 1440 \text{ H} = 29 + 7 + 1439$$

$$1439 + 7 + 29 \text{ hari}, 1439 : 30 \times 1 \text{ daur} = 47 \text{ daur} + 29 \text{ tahun } 47 \times 10631 \\ = 499 \text{ 657 hari}$$

$$29 \text{ tahun} \times 354 \text{ hari} = \underline{10266 \text{ hari}} + \\ 509923 \text{ hari}$$

$$29 \text{ hari ( tahun Panjang)} \quad \underline{12 \text{ hari}} + \\ 509935 \text{ hari}$$

$$7 \text{ bulan} \quad \underline{207 \text{ hari}} + \\ 510142 \text{ hari}$$

$$29 \text{ hari} \quad \underline{29 \text{ hari}} + \\ 510 \text{ 171 hari}$$

$$\text{Tafawut} \quad \underline{227016 \text{ hari}} + \\ 737187 \text{ hari}$$

$$\text{Penyesuaian kelender} \quad \underline{1 \text{ hari}} - \\ 737186 \text{ hari}$$

$$\text{Koreksi Gregorian} \quad \underline{13 \text{ hari}} + \\ 737 \text{ 199 hari}$$

Memindahkan ke tahun Masehi

$$737199 : 1461 \times 1 \text{ daur} = 504 \text{ daur} + 855 \text{ hari}$$

$$504 \text{ daur} \times 4 \text{ tahun} = 2016$$

$$855 : 365 \times 1 \text{ tahun} = \underline{2} + 125 \text{ hari} + 2018 + 125 \text{ hari}$$

$$\text{April (Tahun Basithah)} \quad \underline{1} \quad \underline{120 \text{ hari}} - 2019 \text{ Thn} \quad + \quad 05 \text{ hari}$$

Berarti 1 Ramadhan 1440 H bertepatan dengan tanggal 05 Mei 2019

Penentuan Hari ;

Hari menurut tahun Hijriyah ;

$$510171 : 7 \times 1 \text{ pekan} = 72881 \text{ pekan} + 4 \text{ hari, berarti hari Ahad}$$

Hari menurut Masehi

$$737186 : 7 \times 1 \text{ pekan} = 105312 \text{ pekan} + 2 \text{ hari, berarti hari Ahad}$$

Selanjutnya contoh konversi penanggalan Masehi ke tahun Hijriyah, yaitu : 5 Mei 2019 bertepatan tanggal, bulan dan tahun berapa hijriyah.....?

Tahapan-tahapan perhitungannya adalah

$$2018 + 4 \text{ bulan} + 5 \text{ hari}$$

$$\underline{2018} \times 1 \text{ daur} = 504 \text{ daur} + 2 \text{ tahun}$$

$$\begin{array}{rcl} 4 & & \\ 504 \times 1461 \text{ hari} & = & 736344 \text{ hari} \\ 2 \times 365 \text{ hari} & = & \underline{730 \text{ hari}} + \\ & & 737074 \text{ hari} \end{array}$$

$$4 \text{ bulan (basithah)} \quad \underline{120 \text{ hari}} + 737194 \text{ hari}$$

$$5 \text{ hari} \quad \underline{5 \text{ hari}} + 737199 \text{ hari}$$

$$\text{Koreksi Paus Grogorian} \quad \underline{13 \text{ hari}} - 737186 \text{ hari}$$

$$\begin{array}{r} \text{Tafaut} \\ \text{Penyesuaian kalender} \end{array} \quad \begin{array}{r} \underline{227016 \text{ hari} -} \\ 510 \ 170 \text{ hari} \\ \underline{\phantom{227016} 1 \text{ hari} +} \\ 510 \ 171 \text{ hari} \end{array}$$

Memindahkan ke tahun Hijriyah

$$510171 : 10631 \times 1 \text{ daur} = 47 \text{ daur} + 10514$$

$$47 \text{ daur} \times 30 = 1410$$

$$10514 : 354 \times 1 \text{ tahun} = \underline{29 \text{ tahun}} + 248$$

$$29 \text{ tahun} \quad \underline{12 -}$$

$$1439 + 236 \text{ hari}$$

$$\begin{array}{r} \text{Sya'ban} \\ \text{0 hari} \end{array} \quad \begin{array}{r} \underline{236 \text{ hari} -} \\ 0 \text{ hari} \end{array}$$

Ctt ; jika hasil akhir 0, maka kembali ketanggal awal yaitu 29 Sya'ban 1440.

Dengan demikian tanggal 5 Mei 2019 bertepatan dengan 29 Sya'ban 1440 H.

Penentuan Hari ; setelah diketahui kebertepatan tanggal, bulan dan tahun maka selanjutnya dapat juga ditentukan kebertepatan harinya yaitu ;

a. Hari menurut Masehi

$$37186 : 7 \times 1 \text{ pekan} = 5312 \text{ pekan} + 2, \text{ berarti bertepatan hari Ahad}$$

b. Hari menurut Hijriyah

$$510171 : 7 \times 1 \text{ pekan} = 72881 \text{ pekan} + 4 \text{ hari, berarti jatuh pada hari Ahad}$$

Dengan demikian tanggal 5 Mei 2019 bertepatan dengan tanggal 29 Sya'ban 1440 H hari Ahad.

## **b. Sistem Hisab dan Rukyat**

Penentuan awal bulan qamariyah atau penyusunan kalender hijriyah pada dasarnya di lakukan dengan sistem hisab. Demikian pulan kalender masehi. Namun dalam prakteknya pada dasarnya sistem hisab rukyat dapat dipadukan dan saling mendukung.

Permulaan bulan qamariyah biasa disebut bulan baru, hilal, bulan mati atau bulan sabit. Untuk kemudahan dan lebih praktis, proses penentuan awal bulan qamariyah dilakukan dengan hisab atau perhitungan dengan menyiapkan sejumlah data-data astronomi yang diperlukan, terutama untuk kepentingan penentuan kalender hijriyah selama 12 bulan atau untuk satu tahun.

### **(a). Hisab**

Hisab secara bahasa berarti perhitungan, yaitu perhitungan secara matematis dan astronomis untuk menentukan posisi bulan sabit (hilal) dalam penentuan dimulainya awal bulam qamariyah pada kalender hijriyah,(Balai Besar MKG, 2015.h.iv) atau penentuan awal bulan qamariyah yang didasarkan kepada perhitungan data gerakan bulan, bumi dan matahari dengan kaidah ilmu ukur segi tiga bola (hisab hakiki). Dalam prakteknya hisab terbagi dua yaitu hisab urfi dan hisab hakiki.

Hisab urfi adalah penentuan permulaan bulan qamariyah didasarkan atas peredaran rata-rata bulan mengelilingi bumi. Disepakati bahwa dari 12 bulan, untuk bulan ganjil jumlah harinya 30 hari sedang bulan genap jumlah harinya 29 hari kecuali bulan urutan 12 sering 30 hari.

Urgensi hisab urfi itu adalah untuk kepentingan penyusunan penanggalan sebagai kebutuhan umum masyar akat bidang sosial kemasyarakatan atau bidang muamalah, bisnis dan transaksi. Penggunaan hisab ini hanya terbatas pada kebiasaan umum (tradisi-*urf*) masyarakat, bukan disiapkan khusus untuk

penetapan awal bulan qamariyah. Tujuannya lainnya adalah untuk penentuan kebersamaan jatuhnya tanggal antara miladiyah dan tanggal 29 qamariyah yang sedang berjalan.

Selanjutnya hisab hakiki, berbeda dengan hisab urfi, hisab bentuk kedua ini memperhitungkan kapan hilal akan muncul (wujud) di ufuk sebelah barat pada saat matahari terbenam. Jadi hisab hakiki inilah perhitungan secara astronomi penentuan awal bulan qamariyah yaitu perhitungan yang berdasarkan data gerakan bulan, matahari dan bumi. Hasil dari perhitungan hisab hakiki umur bulan tidak bergantian 30, 29, 30, 29 dan seterusnya. Namun terkadang dua bulan terturut-turut umurnya 29 hari atau 30 hari. Sebabnya adalah tergantung pada nilai data yang digunakan seperti data deklinasi matahari (*apparent declination*), deklinasi bulan, *equation of time*, dan *apparent right ascension* matahari dan bulan.

Al-Qur'an secara menyebut hisab hakiki dengan gerakan benda langit, bilangan tahun dapat diketahui dan perhitungan waktu di muka bumi. Antara lain pada Surah Yunus 10 : 5,

هُوَ الَّذِي جَعَلَ الشَّمْسَ ضِيَاءً وَالْقَمَرَ نُورًا وَقَدَرَهُ مَنَازِلَ لِتَعْلَمُوا عَدَدَ السِّنِينَ

وَالْحِسَابَ مَا خَلَقَ اللَّهُ ذَلِكَ إِلَّا بِالْحَقِّ يُفَصِّلُ الْآيَاتِ لِقَوْمٍ يَعْلَمُونَ ﴿٥﴾

Terjemahnya ; Dia-lah yang menjadikan matahari bersinar dan bulan bercahaya dan ditetapkan-Nya manzilah-manzilah (tempat-tempat) bagi perjalanan bulan itu, supaya kamu mengetahui bilangan tahun dan perhitungan (waktu). Allah tidak menciptakan yang demikian itu melainkan dengan hak. Dia menjelaskan tanda-tanda (kebesaran-Nya) kepada orang-orang yang mengetahui.

Dalam menentukan awal penanggalan khususnya penanggalan hijriyah, maka mengetahui tinggi hilal menjadi keharusan untuk menentukan awal penanggalan. Dalam rangka mengetahui tinggi hilal, maka diperlukan suatu metode yang disebut dengan hisab hakiki. Untuk Penerapan sistem ini diperlukan beberapa data tempat dan data astronomi yaitu ; lintang tempat, bujur tempat, bujur daerah, data tinggi matahari terbenam, ascension rekta matahari dan bulan, perata waktu (*aquation of time*), dan deklinasi bulan.

( b ). Rukyat

Muhammad bin Abi Bakr bin Abdil Qadir ar-Razi dalam bukunya Mukhtar as-Sahhah sebagai dikutip H. Arwin Juli Rakhmadi Butar butar, menulis rukyat secara bahasa berarti melihat (*an-nazr*) berasal dari kata *ra'a, yara' ra'yan, ru'yatan* yang bermakna melihat dengan mata (*bi al-ain*) atau melihat dengan ilmu atau *bi al-ilm*. (Arwin Juli Rakhmadi BB, 2018,h. 70), yaitu pengamatan yang dilakukan pada tanggal 29 bulan kamariyah-bulan berjalan sebelum magrib di pantai. Hal ini dilakukan guna menentukan awal bulan kamariyah, baik dengan mata telanjang atau dengan bantuan alat seperti teleskop.

Rukyat sebagai metode pada dasarnya memerlukan keterlibtan metode lain yaitu hisab hakiki. Atau dengan kata lain rukyat dalam prakteknya tidak dapat berdiri sendiri, tetapi perlu terpadu dengan hasil perhitungan atau hisab. Dengan demikian prosedur pelaksanaan rukyatul hilal diawali petunjuk hasil kerja hisab. (PP.Muhammadiyah, 2009, h. 77) khususnya data-data yang diperlukan dalam pelaksanaan rukyat. Data-data itu adalah ; data tinggi hilal, data posisi hilal, data waktu matahari terbenam, data azimuth matahari dan bulan, dan data lama hilal di atas ufuk.

Di Indonesia, kegiatan rukyatul hilal merupakan agenda nasional kementerian Agama RI setiap tahun pada tiga bulan qamariyah yaitu awal bulan



Ramadhan, Syawal dan Zulhijjah. Dasar yuridisnya Peraturan Menteri Agama No. 42 Tahun 2016, dengan prosedur rukyat dilakukan bersama-sama dengan instansi terkait, perwakilan ormas Islam, tokoh agama, ahli hisab rukyat dan masyarakat luas, dan khusus Kanwil Kementerian Agama sebagai koordinator penyelenggaraan pelaksanaan rukyat di daerah masing-masing. (Kementerian Agama RI. 2020, 404. Atau dengan kata lain pelaksanaan rukyatul hilal itu memerlukan tim kerja yang terdiri atas perwakilan instansi pemerintah, ormas, tokoh agama dan unsur masyarakat lainnya.

Selain tim rukyatul hilal, juga diperlukan lokasi rukyat yang tepat yaitu tempat dengan ketinggian tertentu seperti dataran tinggi, perbukitan atau di pinggir pantai dengan kondisi tempat yang bebas halangan untuk memandang ke arah barat melihat hilal (A.Jamil, 2009, h.154). Dalam kegiatan ini, alat bantu yang biasa digunakan antara lain teleskop dan theodolit.

Hasil Kegiatan rukyat itu menjadi acuan penetapan awal bulan qamariyah, jika berhasil melihat hilal maka ditetapkan besoknya sebagai awal bulan atau tanggal 1 untuk penanggalan. Namun jika gagal melihat hilal berarti bulan qamariyah yang sedang berjalan di istikmalkan atau menjadi 30 hari, dan keesokan harinya sebagai awal bulan qamariyah.

Posisi hilal untuk bisa dilakukan kegiatan rukyatul hilal memerlukan ketinggian tertentu dan kondisi langit yang cerah terutama langit bagian barat menjelang matahari terbenam. Untuk standar-kriteria ke Menterian Agama RI minimal 2 derajat imkanun rukyat.(lihat Suara Muhammadiyah, 2011., h. 60). Artinya posisi hilal dua derajat di atas garis ufuk itulah yang memungkinkan dirukyat, sekalipun dalam kenyataan hilal dua derajat sangat sulit dilihat walaupun dengan menggunakan alat canggih seperti teleskop. Jika hilal tidak terlihat, tetap besoknya di anggap awal bulan baru atau tanggal satu sebab tinggi hilal sesuai standar minimal dan bukan istikmal. Catatan penting dari metode ini bahwa standar tinggi hilal dua derajat berperan menentukan awal bulan baru dan

bukan hasil rukyat misalnya hasil rukyat “gagal melihat hilal”. Kriteria imkanun rukyat tentu memiliki dasar alasan keilmuan yang dapat menjadi pegangan.

#### DATA TINGGI HILAL AWAL BULAN RAMADHAN, SYAWAL DAN ZULHIJAH ( Tahun 1444-1452 H /2023 – 2030 M)<sup>40</sup>.

1. Tahun 1444 H / 2023 M ;

a. Ramadhan 1444 H / 2023 M

1 Ramadhan 1444 H bertepatan ; Kamis 23 Maret 2023 M

Ijtimak : Tanggal 22 Maret 2023, pukul ; 00.24

Tinggi Hilal : 7 derajat 98 menit

Matahari Terbenam : Pukul 18.03

Bulan terbenam : Pukul 18.39

Tanggal Rukyat : 22 Maret 2023

b. Syawal 1444 H / 2023 M

1 Syawal 1444 H bertepatan ; Jumat, 21 April 2023 M

Ijtimak : Tanggal, 20 April 2023 M, pukul 11.13

Tinggi Hilal : 1 derajat 73 menit

Matahari terbenam : pukul 17.50

Bulan terbenam : pukul 18.00

Tanggal Rukyat : 20 April 2023

c. Zulhijjah 1444 H /2023 M

1 Zulhijjah 1444 H bertepatan Senin, 19 Juni 2023 M

Ijtimak : Tanggal, 18 Juni 2023, pukul 11. 37

---

<sup>40</sup>Sumber ; Soffwar-aplikasi waktu Shalat “Mawaaqit 2011” karya Dr. Ing.Khafid (lahir di Denmark 4 Mei 1967), ahli dalam bidang geodasi dan hisab rukyat)

Tinggi hilal : 0 derajat 96 menit

Matahari terbenam : pukul 17 . 47

Bulan terbenam : pukul 17. 54

Tanggal Rukyat : 18 Juni 2023.

2. Tahun 1445 H / 2024 M

a. Ramadhan 1445 H / 2024 M

1 Ramadhan 1445 H bertepatan Senin, 11 Maret 2024 M

Ijtimak : Tanggal 10 Maret 2023, pukul 16.01

Tinggi Hilal : 0 derajat 77 menit

Matahari terbenam : pukul 18.08

Bulan terbenam : pukul 18.13

Tanggal Rukyat : 10 Maret 2023

b. Syawal 1445 H / 2024 M

1 Syawal 1445 H bertepatan Rabu, 10 April 2024 M.

Ijtimak : Tanggal 9 April 2024, pukul 01.21

Tinggi Hilal : 6 derajat 23 menit

Matahari terbenam : pukul 17. 54

Bulan terbenam : pukul 18. 24

Tanggal Rukyat : 09 April 2024 M

c. Zulhijjah 1445 H / 2024 M

1 Zulhijjah 1445 H bertepatan Sabtu, 8 Juni 2024 M

Ijtimak : Tanggal 6 Juni 2024 M, pukul 19.38

Tinggi Hilal : 8 derajat 72 menit

Matahari terbenam : pukul 17.45

Bulan terbenam : pukul 18.31

Tanggal Rukyat : 7 Juni 2024 M

3. Tahun 1446 H / 2025 M

a. Ramadhan 1446 H / 2025 M

1 Ramadhan 1446 H bertepatan Sabtu, 1 Maret 2025 M

Ijtimak : tgl 28 Februari 2025 M., pukul 7.45

Tinggi Hilal : 4 derajat 09 menit

Matahari terbenam : pukul 18.12

Bulan terbenam : pukul 18.32

Tanggal Rukyat : 28 Februari 2025 M

b. Syawal 1446 H /2025 M

1 Syawal 144 6 H bertepatan Senin, 31 Maret 2025 M

Ijtimak : tgl 29 Maret 2025 M., pukul 17.58

Tinggi Hilal : minus 2 derajat 26 menit

Matahari terbenam : pukul 17.59

Bulan terbenam : pukul 17.53

Tanggal Rukyat : 29 Maret 2025 M

c. Zulhijjah 1446 H / 2025 M

1 Zulhijjah 1446 H bertepatan Rabu, 28 Mei 2025 M

Ijtimak : Tanggal 27 Mei 2025 M., pukul 10.03

Tinggi Hilal : 1 derajat 43 menit

Matahari terbenam : pukul 17. 44

Bulan terbenam : pukul 17. 53

Tanggal Rukyat : 27 Mei 2025 M.

#### 4. Tahun 1447 H / 2026 M

a. Ramadhan 1447 H / 2026 M 1 Ramadhan 1447 H bertepatan Kamis 19 Februari 2026 M

Ijtimak : Tanggal 17 Februari 2026 M., pukul 19.01

Tinggi Hilal : 8 derajat 76 menit

Matahari terbenam : pukul 18.15

Bulan terbenam : pukul 18.55

Tanggal Rukyat : 18 Februari 2026 M

b. Syawal 1447 H/ 2026 M

1 Syawal 1447 H bertepatan 20 Maret 2026 M

Ijtimak : Tanggal 19 Maret 2026 M., pukul 8.24

Tinggi Hilal : 2 derajat 02 menit

Matahari terbenam : pukul 18.04

Bulan terbenam : pukul 18.15

Tanggal Rukyat : 19 Maret 2026 M

c. Zulhijjah 1447 H/ 2026 M

1 Zulhijjah 1447 H bertepatan Senin 18 Mei 2026

Ijtimak : Tanggal 17 Mei 2026 M., pukul 03.02

Tinggi Hilal : 4 derajat 81 menit

Matahari terbenam : pukul 17. 44

Bulan terbenam : pukul 18. 10

Tanggal rukyat : 17 Mei 2026 M.

#### 5. Tahun 1448 H / 2027 M

a. Ramadhan 1448 H / 2027 M

1 Ramadhan 1448 H bertepatan Senin, 8 Februari 2027 M

Ijtimak : Tanggal 6 Februari 2027., pukul 22.56

Tinggi Hilal : 6 derajat 17 menit

Matahari terbenam : pukul 18.17

Bulan terbenam : pukul 18.46

Tanggal Rukyat : 7 Februari 2027 M

b. Syawal 1448 H / 2027 M

1 Syawal 1448 H bertepatan Rabu 10 Maret 2027 M

Ijtimak : Tanggal 8 Maret 2027 M., pukul 16.30

Tinggi Hilal : minus 2 derajat 20 menit

Matahari terbenam : pukul 18.09

Bulan terbenam : pukul 18.03

Tanggal Rukyat : 8 Maret 2027 M.

c. Zulhijjah 1448 H / 2027 M

1 Zulhijjah 1448 H bertepatan Sabtu, 8 Mei 2027

Ijtimak : Tanggal 6 Mei 2027., pukul 17.59

Tinggi Hilal : 8 derajat 44 menit

Matahari terbenam : pukul 17.46

Bulan terbenam : pukul 18.28

Tanggal Rukyat : 7 Mei 2027 M.

6. Tahun 1449 H / 2028 M

a. Ramadhan 1449 H / 2028 M

1 Ramadhan 1449 H bertepatan Jumat 28 Januari 2028 M

Ijtimak : Tanggal 26 Januari 2028, pukul 22.13

Tinggi Hilal : 6 derajat 30 menit

Matahari terbenam : pukul 18.18

Bulan : pukul 18.47

Tanggal Rukyat : 27 Januari 2028 M

b. Syawal 1449 H / 2028 M

1 Syawal 1449 H bertepatan Sabtu 26 Februari 2028 M

Ijtimak : 24 Februari 2028., pukul 17.38

Tinggi Hilal : minus 11 derajat 59 menit  
Matahari terbenam : pukul 18.14

Bulan terbenam : pukul 17.27

Tanggal Rukyat : 24 Februari 2028 M

c. Zulhijjah 1449 H / 2028 M

1 Zulhijh 1449 H/2028 M bertepatan Rabu, 26 April 2028 M

Ijtimak : tanggal 25 April 2028 pukul 02.47

Matahari terbenam : pukul 17.48

Bulan terbenam : pukul 18.04

Tanggal Rukyat : 25 April 2028 M

7. Tahun 1450 H / 2029 M

a. Ramadhan 1450 H / 2029 M

1 Ramadhan 1449 H bertepatan Selasa, 16 Januari 2029 M

Ijtimak : Tanggal 15 Januari 2029, pukul 00.25

Tinggi Hilal : 6 derajat 09 menit

Matahari terbenam : pukul 18.16

Bulan : pukul 18.45

Tanggal Rukyat : 15 Januari 2029 M

b. Syawal 1450 H / 2029 M

1 Syawal 1450 H bertepatan Sabtu 15 Februari 2029 M

Ijtimak : 13 Februari 2029., pukul 17.32

Tinggi Hilal : minus 2 derajat 98 menit

Matahari terbenam : pukul 18.16

Bulan terbenam : pukul 18.07

Tanggal Rukyat : 13 Februari 2029 M

c. Zulhijjah 1450 H / 2029 M

1Zulhijjh 1450 H /2029 M bertepatan Ahad, 15 April 2029 M

Ijtimak : tanggal 14 April 2029 pukul 04.47

Matahari terbenam : pukul 17.52

Bulan terbenam : pukul 18.02

Tanggal Rukyat : 14 April 2029 M

8. Tahun 1451 H / 2030 M

a. Ramadhan 1451 H / 2030 M

1 Ramadhan 1451 H bertepatan Sabtu 5 Januari 2030 M

Ijtimak : Tanggal 4 Januari 2030, pukul 09.50

Tinggi Hilal : 2 derajat 46 menit

Matahari terbenam : pukul 18.02

Bulan : pukul 18.25

Tanggal Rukyat : 4 Januari 2030 M

b. Syawal 1451 H / 2030 M

1 Syawal 1451 H bertepatan Senin 04 Februari 2030 M



Ijtimak : 2 Februari 2030., pukul 23.08  
Tinggi Hilal : 05 derajat 60 menit  
Matahari terbenam : pukul 18.18  
Bulan terbenam : pukul 18.44  
Tanggal Rukyat : 3 Februari 2030 M

c. Zulhijjah 1451 H / 2030 M

1 Zulhijh 1451 H/2030 M bertepatan Kamis, 4 April 2030 M

Ijtimak : tanggal 3 April 2030 pukul 05.03  
Matahari terbenam : pukul 17.57  
Bulan terbenam : pukul 18.07  
Tanggal Rukyat : 03 April 2030 M

9. Tahun 1452 H / 2030 M

a. Ramadhan 1452 H / 203 M

1 Ramadhan 1452 H bertepatan Kamis 26 Desember 2030 M

Ijtimak : Tanggal 25 Desember 2030, pukul 00.33  
Tinggi Hilal : 2 derajat 46 menit  
Matahari terbenam : pukul 18.07  
Bulan : pukul 18.46  
Tanggal Rukyat : 25 Desember 2030 M

b. Syawal 1452 H / 2031 M

1 Syawal 1451 H bertepatan Jumat, 24 Januari 2031 M

Ijtimak : 23 Januari 2031., pukul 11.31  
Tinggi Hilal : 0 derajat 65 menit  
Matahari terbenam : pukul 18.17

Bulan terbenam : pukul 18.22

Tanggal Rukyat : 23 Januari 2031 M

c. Zulhijjah 1451 H / 2030 M

1 Zulhijjah 1451 H/2030 M bertepatan Senin, 24 Maret 2031 M

Ijtimak : tanggal 23 Maret 2031 pukul 10.50

Tinggi hilal : 0 derajat 08 menit

Matahari terbenam : pukul 18.02

Bulan terbenam : pukul 18.04

Tanggal Rukyat : 23 Maret 2031 M

10. Tahun 1453 H / 2031 M

a. Ramadhan 1453 H / 2031 M

1 Ramadhan 1453 H bertepatan Selasa, 16 Desember 2031 M

Ijtimak : Tanggal 14 Desember 2031, pukul 16.06

Tinggi Hilal : -0 derajat 26 menit

Matahari terbenam : pukul 18.01

Bulan : pukul 18.01

Tanggal Rukyat : 14 Desember 2031 M

b. Syawal 1452 H / 2031 M

1 Syawal 1451 H bertepatan Jumat, 24 Januari 2031 M

Ijtimak : 23 Januari 2031., pukul 11.31

Tinggi Hilal : 0 derajat 65 menit

Matahari terbenam : pukul 18.17

Bulan terbenam : pukul 18.22

Tanggal Rukyat : 23 Januari 2031 M

c. Zulhijjah 1451 H / 2030 M

1Zulhijh 1451 H/2030 M bertepatan Senin, 24 Maret2031 M

Ijtimak : tanggal 23 Maret 2031 pukul 10.50

Tinggi hilal : 0 derajat 08 menit

Matahari terbenam : pukul 18.02

Bulan terbenam : pukul 18.04

Tanggal Rukyat : 23 Maret 2031 M

### CONTOH PERHITUNGAN AWAL BULAN HIJRIYAH

Menghitung tinggi hilal 1 Ramadhan 1444 H /2023 M di Makassar

Ijtimak tanggal 22 Maret 2022, pukul 01.26.45 Wita

1. Data tempat :

- a. Lintang tempat (p) =  $-50^{\circ} 8' S$
- b. Bujur Daerah (BD) =  $120^{\circ}$
- c. Bujur tempat ( Bt) =  $119^{\circ}27' T$
- d. Tinggi Markaz (TM) =  $+20 M$
- e. Tinggi Matahari (h) =  $-1^{\circ}$

Data Astronomi :

- a. Deklinasi (d) matahari =  $0^{\circ} 36' 08''$
- b. Perata waktu ( e ) =  $-0^{\circ} 6' 57''$

2. Sudut waktu matahari pada saat matahari terbenam

Rumus ;  $\cos t = -\tan p. \tan d + \sin h : \cos p. \cos d$

$$= -\tan -5^{\circ} 8' \times \tan 0^{\circ} 36' 08'' + \sin -1^{\circ} : \cos -5^{\circ} 8' : \cos 0^{\circ} 36' 08''$$

$$= -0.016579395$$

$$t = 90^{\circ}56'59,9''$$

### 3. Matahari terbenam

a.  $90^{\circ}56'59,9'' : 15$  (dijadikan jam) =  $06^{\circ}03'47,99''$

b. Kulminasi atas matahari

$$12 - e = 12 - (-0^{\circ}6'57'') = 12^{\circ}6'57''$$

c. Penyesuaian dengan Wita (kwd)

$$BD - Bt = 120^{\circ} - 119^{\circ}24' = 0^{\circ}36' : 15$$

$$= \underline{0^{\circ}02'24''} +$$

$$\text{Jumlah} = 18^{\text{j}}13^{\text{m}}8,99^{\text{d}}$$

$$4. \text{ Selisih Jam GMT} = \frac{8^{\text{j}}}{10^{\text{j}}13^{\text{m}}8,99^{\text{d}}} -$$

### 5. Ascension Rekta (AR) matahari dan bulan (*Apparent Right Ascension*)

a. AR. Matahari : pukul 10 GMT =  $1^{\circ}23'22''$

interpolasi ; pukul 11 GMT =  $1^{\circ}25'38''$

$$\text{pukul 10 GMT} = \underline{1^{\circ}23'22''} -$$

$$0^{\circ}2'16'' \times 0^{\circ}13'8,99'' = \underline{0^{\circ}0'29,81''} +$$

$$1^{\circ}23'51,81''$$

b. AR. Bulan, pukul 10 GMT =  $10^{\circ}44'49''$

interpolasi ; pukul 11 GMT =  $11^{\circ}16'37''$

$$\text{pukul 10 GMT} = \underline{10^{\circ}44'49''} -$$

$$0^{\circ}31'48'' \times 0^{\circ}13'8,99'' = \underline{0^{\circ}6'58,16''} +$$

$$10^{\circ}51'47,16''$$

### 6. Sudut Waktu ( t ) dan Deklinasi Bulan

Rumus ; t bulan = AR.Matahari – AR Bulan + t Matahari

$$= 1^{\circ}23'51,81'' - 10^{\circ}51'47,16'' + 90^{\circ}56'59,9''$$

$$t = 81^{\circ}29'4,55''$$

### 6. Deklinasi Bulan Pukul 10 GMT

$$= 2^{\circ}22'09''$$

Interpolasi ;

Pukul 11 GMT =  $2^{\circ}38'53''$

$$\text{Pukul 10 GMT} = \underline{2^{\circ}22'09''} -$$

$$0^{\circ}16'44'' \times 0^{\circ}13'8,99'' = \underline{0^{\circ}3'40,04''} +$$

$$2^{\circ}25'49,04''$$

### 8. Tinggi Nyata/Hakiki Hilal

$$\begin{aligned} \text{Rumus ; } \sin h &= \sin p \cdot \sin d + \cos p \cdot \cos d \cdot \cos t \\ &= \sin -5^{\circ} 8' \times \sin 2^{\circ} 25' 49,04'' + \cos -5^{\circ} 8' \times \cos 2^{\circ} 25' 49,04'' \times \cos 81^{\circ} 29' 4,55'' \\ &= 0,143554697 \\ h &= 8^{\circ} 15' 12,94'' \end{aligned}$$

## Perhitungan awal bulan Syawal 1444 H / 2023 M

### 1 Menghitung tinggi hilal 1 Syawal 1444 H /2023 M di Makassar

Ijtimak akhir Ramadhan 1444 H., tanggal 20 April 2023 M., pukul 12.15.48 Wita

Data tempat :

- a. Lintang tempat (p) =  $-50^{\circ} 8' S$
- b. Bujur Daerah (BD) =  $120^{\circ}$
- c. Bujur tempat ( Bt) =  $119^{\circ} 27' T$
- d. Tinggi Markaz (TM) =  $\pm 20 M$
- e. Tinggi Matahari (h) =  $-1^{\circ}$

Data Astronomi :

- a. Deklinasi (d) matahari =  $11^{\circ} 29' 48''$
- b. Perata waktu ( e) =  $0^{\circ} 1' 1''$

### 2. Sudut waktu matahari pada saat matahari terbenam

$$\begin{aligned} \text{Rumus ; } \cos t &= -\tan p \cdot \tan d + \sin h : \cos p \cdot \cos d \\ &= -\tan -5^{\circ} 8' \times \tan 11^{\circ} 29' 48'' + \sin -1^{\circ} : \cos -5^{\circ} 8' : \cos 11^{\circ} 29' 48'' \\ &= -0.0003900492367 \\ t &= 89^{\circ} 58' 39,55'' \end{aligned}$$

### 3. Matahari terbenam

- a.  $89^{\circ} 58' 39,55''$ : 15 (dijadikan jam ) =  $05^{\circ} 59' 54,64''$

b. Kulminasi atas matahari

$$12 - e = 12 - 0^0 1' 1'' = 11^0 58' 59''$$

c. Penyesuaian dengan Wita (kwd)

$$BD - Bt = 120^0 - 119^0 24' = 0^0 36' : 15 = \underline{0^0 02' 24''} +$$

$$\text{Jumlah} = 18^j 1^m 17,64^d$$

$$4. \text{ Selisih Jam GMT} = \frac{8^j}{10^j 1^m 17,64^d} -$$

5. Ascension Rekta (AR) matahari dan bulan (*Apparent Right Ascension*)

a. AR. Matahari : pukul 10 GMT =  $27^0 58' 44''$

interpolasi ; pukul 11 GMT =  $28^0 01' 04''$

pukul 10 GMT =  $27^0 \underline{58' 44''} -$

$0^0 2' 20'' \times 0^0 1' 17,64'' = \underline{0^0 0' 3,02''} +$

$27^0 58' 47,02''$

b. AR. Bulan, pukul 10 GMT =  $30^0 56' 38''$

interpolasi ; pukul 11 GMT =  $31^0 28' 30''$

pukul 10 GMT =  $30^0 \underline{56' 38''} -$

$0^0 31' 52'' \times 0^0 1' 17,64'' = \underline{0^0 0' 41,24''} +$

$30^0 57' 19,24''$

6. Sudut Waktu ( t ) dan Deklinasi Bulan

Rumus ; t bulan = AR.Matahari - AR Bualn + t Matahari

=  $27^0 58' 47,02'' - 30^0 57' 19,24'' + 89^0 58' 39,55''$

t =  $87^0 0' 7,33''$

7. Deklinasi Bulan

Pukul 10 GMT =  $12^0 28' 59''$

Interpolasi ;

Pukul 11 GMT =  $12^0 43' 35''$

Pukul 10 GMT =  $12^0 \underline{28' 59''} -$

$0^0 14' 36'' \times 0^0 1' 17,64'' = \underline{0^0 0' 18,89''} +$

$12^0 29' 17,89''$

8. Tinggi Nyata/Hakiki Hilal

Rumus ; Sin h = sin p . sin d + cos p . cos d . cos t

=  $\sin -5^0 8' \times \sin 12^0 29' 17,89'' + \cos -5^0 8' \times \cos 12^0 29' 17,89'' \times \cos 87^0$

$0' 7,33''$

= 0,031510412

$$h = 1^{\circ} 48' 20,57''$$

## Perhitungan awal bulan Zulhijjah 1444 H / 2023 M

### 1. Menghitung tinggi hilal 1 Syawal 1444 H /2023 M di Makassar

Ijtimak akhir Zulqaidah 1444 H., tanggal 18 Juni 2023 M., pukul 12.39.10 Wita

#### 1. Data tempat :

- a. Lintang tempat (p) =  $-50^{\circ} 8' S$
- b. Bujur Daerah (BD) =  $120^{\circ}$
- c. Bujur tempat ( Bt) =  $119^{\circ} 27' T$
- d. Tinggi Markaz (TM) =  $\pm 20 M$
- e. Tinggi Matahari (h) =  $-1^{\circ}$

#### Data Astronomi :

- a. Deklinasi (d) matahari =  $23^{\circ} 24' 11''$
- b. Perata waktu ( e ) =  $0^{\circ} 1' 5''$

### 2. Sudut waktu matahari pada saat matahari terbenam

$$\begin{aligned} \text{Rumus ; } \cos t &= -\tan p. \tan d + \sin h : \cos p. \cos d \\ &= -\tan -5^{\circ} 8' \times \tan 23^{\circ} 24' 11'' + \sin -1^{\circ} : \cos -5^{\circ} 8' : \cos 23^{\circ} 24' 11'' \\ &= -0.01978692 \\ t &= 88^{\circ} 51' 58,39'' \end{aligned}$$

### 3. Matahari terbenam

- a.  $89^{\circ} 58' 39,55''$ : 15 (dijadikan jam ) =  $05^{\circ} 55' 27,89''$
- b. Kulminasi atas matahari  
 $12 - e = 12 - 0^{\circ} 1' 1'' = 12^{\circ} 01' 05''$
- c. Penyesuaian dengan Wita (kwd)

$$BD - Bt = 120^0 - 119^0 24' = 0^0 36' : 15 = \underline{0^0 02' 24''} +$$

$$\text{Jumlah} = 17^j 58^m 56,89^d$$

$$4. \text{ Selisih Jam GMT} = \frac{8^j}{9^j 58 56,89^d} -$$

5. Ascension Rekta (AR) matahari dan bulan (*Apparent Right Ascension*)

$$a. \text{ AR. Matahari : pukul 9 GMT} = 86^0 37' 07''$$

$$\text{interpolasi ; pukul 10 GMT} = 86^0 39' 43''$$

$$\text{pukul 9 GMT} = \underline{86^0 37' 07''} -$$

$$0^0 2' 36'' \times 0^0 58' 56,89'' = \underline{0^0 2' 33,27''} +$$

$$86^0 39' 40,27''$$

$$b. \text{ AR. Bulan, pukul 9 GMT} = 88^0 50' 43''$$

$$\text{interpolasi ; pukul 10 GMT} = 89^0 25' 35''$$

$$\text{pukul 9 GMT} = \underline{88^0 50' 43''} -$$

$$0^0 34' 52'' \times 0^0 58' 56,89'' = \underline{0^0 34' 15,33''} +$$

$$89^0 24' 58,33''$$

6. Sudut Waktu ( t ) dan Deklinasi Bulan

$$\text{Rumus ; } t \text{ bulan} = \text{AR.Matahari} - \text{AR Bulan} + t \text{ Matahari}$$

$$= 86^0 39' 40,27'' - 89^0 24' 58,33'' + 88^0 51' 58,39''$$

$$t = 86^0 6' 40,33''$$

7. Deklinasi Bulan

$$\text{Pukul 9 GMT} = 27^0 39' 58''$$

Interpolasi ;

$$\text{Pukul 10 GMT} = 27^0 41' 39''$$

$$\text{Pukul 9 GMT} = \underline{27^0 39' 58''} -$$

$$0^0 1' 41'' \times 0^0 58' 56,89'' = \underline{0^0 1' 39,23''} +$$

$$27^0 41' 37,23''$$

8. Tinggi Nyata/Hakiki Hilal

$$\text{Rumus ; } \sin h = \sin p \cdot \sin d + \cos p \cdot \cos d \cdot \cos t$$

$$= \sin -5^0 8' \times \sin 27^0 41' 37,23'' + \cos -5^0 8' \times \cos 27^0 41' 37,23'' \times \cos 86^0 6' 40,33''$$

$$= 0,018227795$$

$$h = 1^0 2' 39,96''$$

## Perhitungan awal bulan Ramadhan 1445 H / 2024 M

Menghitung tinggi hilal 1 Ramadhan 1445 H /2024 M di Makassar



Ijtimak akhir Sya'ban 1445 H., tanggal 10 Maret 2024 M., pukul 17.02.45 Wita

1. Data tempat :

- a. Lintang tempat (p) =  $-5^0 8' S$
- b. Bujur Daerah (BD) =  $120^0$
- c. Bujur tempat ( Bt) =  $119^0 27' T$
- d. Tinggi Markaz (TM) =  $\pm 20 M$
- e. Tinggi Matahari (h) =  $-1^0$

Data Astronomi :

- a. Deklinasi (d) matahari =  $-3^0 50' 06''$
- b. Perata waktu ( e ) =  $0^0 10' 8''$

2. Sudut waktu matahari pada saat matahari terbenam

Rumus ;  $\cos t = -\tan p. \tan d + \sin h : \cos p. \cos d$   
 $= -\tan -5^0 8' \times \tan -3^0 50' 06'' + \sin -1^0 : \cos -5^0 8' : \cos -3^0 50' 06''$   
 $= -0.0235583904$   
 $t = 91^0 21' 4,98''$

3. Matahari terbenam

- a.  $91^0 21' 4,98''$ : 15 (dijadikan jam ) =  $06^0 05 24,33''$
- b. Kulminasi atas matahari  
 $12 - e = 12 - (-0^0 10' 8'')$  =  $12^0 10' 08''$
- c. Penyesuaian dengan Wita (kwd)  
 $BD - Bt = 120^0 - 119^0 24' = 0^0 36' : 15$  =  $0^0 02' 24'' +$   

Jumlah =  $18^j 17^m 56,33^d$

4. Selisih Jam GMT = 8<sup>j</sup> -

5. Ascension Rekta (AR) matahari dan bulan ( *Apparent Right Ascension* )

a. AR. Matahari : pukul 10 GMT =  $351^0 06' 20''$

interpolasi ; pukul 11 GMT =  $351^0 08' 38''$

$$\begin{aligned} & \text{pukul 10 GMT} = 351^0 06' 20'' - \\ & 0^0 2' 18'' \times 0^0 17' 56,33'' = \frac{0^0 21' 41,26''}{351^0 7' 1,26''} + \end{aligned}$$

b. AR. Bulan, pukul 10 GMT =  $352^0 30' 24''$

interpolasi ; pukul 11 GMT =  $353^0 04' 18''$

$$\begin{aligned} & \text{pukul 9 GMT} = 352^0 30' 24'' - \\ & 0^0 33' 54'' \times 0^0 17' 56,33'' = \frac{0^0 10' 8,13''}{352^0 40' 32,1''} + \end{aligned}$$

6. Sudut Waktu ( t ) dan Deklinasi Bulan

Rumus ; t bulan = AR.Matahari – AR Bualn + t Matahari

$$= 351^0 7' 1,26'' - 352^0 40' 32,1'' + 91^0 21' 4,98''$$

$$t = 89^0 47' 34,14''$$

7. Deklinasi Bulan

Pukul 10 GMT =  $-5^0 38' 08''$

Interpolasi ;

Pukul 11 GMT =  $-5^0 20' 10''$

Pukul 9 GMT =  $-5^0 38' 08'' -$

$$\begin{aligned} & 0^0 17' 58'' \times 0^0 17' 56,33'' = \frac{0^0 5' 22,3''}{-5^0 32' 45,7''} + \end{aligned}$$

8. Tinggi Nyata/Hakiki Hilal

Rumus ;  $\sin h = \sin p \cdot \sin d + \cos p \cdot \cos d \cdot \cos t$

$$= \sin -5^0 8' \times \sin -5^0 32' 45,7'' + \cos -5^0 8' \times \cos -5^0 32' 45,7'' \times \cos 86^0 6' 40,33''$$

$$= 89^0 47' 34,14''$$

$$= 0^0 42' 3,07''$$

### D. Perhitungan awal bulan Syawal 1445 H / 2024 M

Menghitung tinggi hilal 1 Syawal 1445 H /2024 M di Makassar

Ijtimak akhir Ramadhan 1445 H., tanggal 9 April 2024 M., pukul 02.23.21 Wita

1. Data tempat :

- a. Lintang tempat (p) =  $-5^0 8' S$
- b. Bujur Daerah (BD) =  $120^0$
- c. Bujur tempat ( Bt) =  $119^0 27' T$
- d. Tinggi Markaz (TM) =  $\underline{+} 20 M$
- e. Tinggi Matahari (h) =  $-1^0$

Data Astronomi :

- a. Deklinasi (d) matahari =  $7^0 50' 03''$
- b. Perata waktu ( e ) =  $-1^0 1' 27''$

2. Sudut waktu matahari pada saat matahari terbenam

Rumus ;  $\cos t = -\tan p. \tan d + \sin h : \cos p. \cos d$

$$= -\tan -5^0 8' \times \tan 7^0 50' 03'' + \sin -1^0 : \cos -5^0 8' : \cos 7^0 50' 03''$$

$$= 000.5327455907$$

$$t = 90^0 18' 18,87''$$

3. Matahari terbenam

a.  $90^0 18' 18,87'' : 15$  (dijadikan jam ) =  $06^0 01 36,26''$

b. Kulminasi atas matahari

$$12 - e = 12 - (-0^0 1' 27'') = 12^0 1' 27''$$

c. Penyesuaian dengan Wita (kwd)

$$BD - Bt = 120^0 - 119^0 24' = 0^0 36' : 15 = \underline{0^0 02' 24''} +$$

Jumlah =  $18^j 05^m 4,26^d$

4. Selisih Jam GMT

$$= \frac{8^j}{10^j 05^m 4,26^d} -$$

5. Ascencion Rekta (AR) matahari dan bulan ( *Apparent Right Ascencion* )

$$\begin{aligned}
 \text{a. AR. Matahari : pukul 10 GMT} &= 18^{\circ} 30' 14'' \\
 \text{interpolasi ; pukul 11 GMT} &= 18^{\circ} 32' 32'' \\
 \text{pukul 10 GMT} &= 18^{\circ} 30' 14'' - \\
 & \quad 0^{\circ} 2' 18'' \times 0^{\circ} 5' 4,26'' = \frac{0^{\circ} 0' 11,66''}{18^{\circ} 30' 25,66''} +
 \end{aligned}$$

$$\begin{aligned}
 \text{b. AR. Bulan, pukul 10 GMT} &= 26^{\circ} 37' 33'' \\
 \text{interpolasi ; pukul 11 GMT} &= 27^{\circ} 11' 54'' \\
 \text{pukul 9 GMT} &= 26^{\circ} 37' 33'' - \\
 & \quad 0^{\circ} 34' 21'' \times 0^{\circ} 5' 4,26'' = \frac{0^{\circ} 2' 54,19''}{26^{\circ} 40' 27,19''} +
 \end{aligned}$$

#### 6. Sudut Waktu ( t ) dan Deklinasi Bulan

$$\begin{aligned}
 \text{Rumus ; t bulan} &= \text{AR.Matahari} - \text{AR Bulan} + t \text{ Matahari} \\
 &= 18^{\circ} 30' 25,66'' - 26^{\circ} 40' 27,19'' + 90^{\circ} 18' 18,87'' \\
 t &= 82^{\circ} 8' 17,34''
 \end{aligned}$$

#### 7. Deklinasi Bulan

$$\begin{aligned}
 \text{Pukul 10 GMT} &= 12^{\circ} 19' 18'' \\
 \text{Interpolasi ;} & \\
 \text{Pukul 11 GMT} &= 12^{\circ} 35' 36'' \\
 \text{Pukul 9 GMT} &= 12^{\circ} 19' 18'' - \\
 & \quad 0^{\circ} 16' 18'' \times 0^{\circ} 5' 4,26'' = \frac{0^{\circ} 1' 22,66''}{12^{\circ} 20' 40,66''} +
 \end{aligned}$$

#### 8. Tinggi Nyata/Hakiki Hilal

$$\begin{aligned}
 \text{Rumus ; Sin h} &= \sin p \cdot \sin d + \cos p \cdot \cos d \cdot \cos t \\
 &= \sin -5^{\circ} 8' \times \sin 12^{\circ} 20' 40,66'' + \cos -5^{\circ} 8' \times \cos 12^{\circ} 20' 40,66'' \times \cos \\
 & \quad 82^{\circ} 8' 17,34'' \\
 &= 0,113957783 \\
 &= 6^{\circ} 32' 36,65''
 \end{aligned}$$

### E. Perhitungan awal bulan Zulhijjah 1445 H / 2024 M

Menghitung tinggi hilal 1 Zulhijjah 1445 H /2024 M di Makassar

Ijtimak akhir Zulqaedah 1445 H.,tanggal 6 Juni 2024 M., pukul 20.40.02 Wita

1. Data tempat :

- a. Lintang tempat (p) =  $-5^0 8' S$
- b. Bujur Daerah (BD) =  $120^0$
- c. Bujur tempat ( Bt) =  $119^0 27' T$
- d. Tinggi Markaz (TM) =  $\underline{+} 20 M$
- e. Tinggi Matahari (h) =  $-1^0$

Data Astronomi :

- a. Deklinasi (d) matahari =  $22^0 43' 20''$
- b. Perata waktu ( e ) =  $0^0 1' 13''$

2. Sudut waktu matahari pada saat matahari terbenam

Rumus ;  $\cos t = -\tan p. \tan d + \sin h : \cos p. \cos d$

$$= -\tan -5^0 8' \times \tan 22^0 43' 20'' + \sin -1^0 : \cos -5^0 8' : \cos 22^0 43' 20''$$

$$= 0.018622266$$

$$t = 88^0 55' 58,66''$$

3. Matahari terbenam

a.  $90^0 18' 18,87'' : 15$  (dijadikan jam ) =  $05^0 55 43,91''$

b. Kulminasi atas matahari

$$12 - e = 12 - (-0^0 1' 27'') = 11^0 58' 47''$$

4. Penyesuaian dengan Wita (kwd)

$$BD - Bt = 120^0 - 119^0 24' = 0^0 36' : 15 = \underline{0^0 02' 24''} +$$

Jumlah =  $17^j 56^m 54,91^d$

5. Selisih Jam GMT

$$= \frac{8^j}{9^j 56^m 54,91^d} -$$

6. Ascencion Rekta (AR) matahari dan bulan ( *Apparent Right Ascencion* )

$$\begin{aligned}
 \text{a. AR. Matahari : pukul 9 GMT} &= 74^{\circ} 57' 29'' \\
 \text{interpolasi ; pukul 10 GMT} &= 75^{\circ} 00' 04'' \\
 \text{pukul 9 GMT} &= 74^{\circ} 57' 29'' - \\
 &\quad \frac{0^{\circ} 2' 35'' \times 0^{\circ} 56' 54,91''}{74^{\circ} 59' 56,03''} = \frac{0^{\circ} 2' 7,03''}{74^{\circ} 59' 56,03''} +
 \end{aligned}$$

$$\begin{aligned}
 \text{b. AR. Bulan, pukul 9 GMT} &= 72^{\circ} 16' 04'' \\
 \text{interpolasi ; pukul 10 GMT} &= 72^{\circ} 54' 19'' \\
 \text{pukul 9 GMT} &= 72^{\circ} 16' 04'' - \\
 &\quad \frac{0^{\circ} 38' 15'' \times 0^{\circ} 56' 54,91''}{72^{\circ} 52' 21,01''} = \frac{0^{\circ} 36' 17,01''}{72^{\circ} 52' 21,01''} +
 \end{aligned}$$

#### 7. Sudut Waktu ( t ) dan Deklinasi Bulan

$$\begin{aligned}
 \text{Rumus ; t bulan} &= \text{AR.Matahari} - \text{AR Bulan} + t \text{ Matahari} \\
 &= 74^{\circ} 59' 56,03'' - 72^{\circ} 52' 21,01'' + 88^{\circ} 55' 58,66'' \\
 t &= 91^{\circ} 3' 33,68''
 \end{aligned}$$

#### 8. Deklinasi Bulan

$$\begin{aligned}
 \text{Pukul 9 GMT} &= 26^{\circ} 52' 53'' \\
 \text{Interpolasi ;} & \\
 \text{Pukul 10 GMT} &= 26^{\circ} 58' 29'' \\
 \text{Pukul 9 GMT} &= 26^{\circ} 52' 53'' - \\
 &\quad \frac{0^{\circ} 5' 36'' \times 0^{\circ} 56' 54,91''}{26^{\circ} 58' 11,72''} = \frac{0^{\circ} 5' 18,72''}{26^{\circ} 58' 11,72''} +
 \end{aligned}$$

#### 9. Tinggi Nyata/Hakiki Hilal

$$\begin{aligned}
 \text{Rumus ; Sin h} &= \sin p \cdot \sin d + \cos p \cdot \cos d \cdot \cos t \\
 &= \sin -5^{\circ} 8' \times \sin 26^{\circ} 58' 11,72'' + \cos -5^{\circ} 8' \times \cos \\
 &\quad 26^{\circ} 58' 11,72'' \times \cos 91^{\circ} 3' 33,68'' \\
 &= -0,056989791 \\
 &= -3^{\circ} 16' 1,36''
 \end{aligned}$$

### Perhitungan awal bulan hijriyah tahun 1446 H/ 2025M

Menghitung tinggi hilal 1 Ramadhan 1446 H / 2025 M

Menghitung tinggi hilal 1 Ramadhan 1446 H /2025 M di Makassar, Ijtimak akhir Sya'ban 1446 H., tanggal 26 Februari 2025 M., pukul 8. 46.43 Wita

#### 1. Data tempat :

$$\text{a. Lintang tempat (p)} = -5^{\circ} 8' \text{ S}$$

- b. Bujur Daerah (BD) =  $120^0$
- c. Bujur tempat ( Bt) =  $119^0 27' T$
- d. Tinggi Markaz (TM) =  $\pm 20 M$
- e. Tinggi Matahari (h) =  $-1^0$

2. Data Astronomi :

- a. Deklinasi (d) matahari =  $-8^0 33' 01''$
- b. Perata waktu ( e ) =  $-0^0 12' 50''$

1. Sudut waktu matahari pada saat matahari terbenam

Rumus ;  $\cos t = -\tan p. \tan d + \sin h : \cos p. \cos d$

$$= -\tan -5^0 8' \times \tan -8^0 33' 01'' + \sin -1^0 : \cos -5^0 8' : \cos -8^0 33' 01''$$

$$= -0.031226019$$

$$t = 91^0 47' 21,88''$$

4. Matahari terbenam

- a.  $91^0 47' 21,88'' : 15$  (dijadikan jam ) =  $06^0 7' 9,46''$
- b. Kulminasi atas matahari

$$12 - e = 12 - (-0^0 12' 50'') = 12^0 12' 50''$$

- c. Penyesuaian dengan Wita (kwd)

$$BD - Bt = 120^0 - 119^0 24' = 0^0 36' : 15 = \underline{0^0 02' 24''} +$$

$$\text{Jumlah} = 18^j 22^m 23,46^d$$

5. Selisih Jam GMT =  $\frac{8^j}{10^j 22^m 23,46^d} -$

6. Ascension Rekta (AR) matahari dan bulan ( *Apparent Right Ascension* )

- a. AR. Matahari : pukul 10 GMT =  $339^0 42' 32''$

interpolasi ; pukul 11 GMT =  $339^0 44' 54''$

$$\text{pukul 10 GMT} = \underline{339^0 42' 32''} -$$

$$0^0 2' 22'' \times 0^0 22' 23,46'' = \underline{0^0 0' 52,99''} +$$

$$\begin{aligned}
& \text{b. AR. Bulan, pukul 10 GMT} && 339^0 43' 24,9'' \\
& \text{interpolasi ; pukul 11 GMT} = 320^0 32' 44'' && = 319^0 57' 58'' \\
& \text{pukul 9 GMT} = \underline{319^0 57' 58''} - \\
& 0^0 34' 46'' \times 0^0 22' 23,46'' = \underline{0^0 12' 58,46''} + \\
& && 320^0 10' 56,4''
\end{aligned}$$

7. Sudut Waktu ( t ) dan Deklinasi Bulan

$$\begin{aligned}
\text{Rumus ; t bulan} &= \text{AR.Matahari} - \text{AR Bulan} + t \text{ Matahari} \\
&= 339^0 43' 24,9'' - 320^0 10' 56,4'' + 91^0 47' 21,88'' \\
t &= 111^0 19' 50,3''
\end{aligned}$$

8. Deklinasi Bulan

$$\begin{aligned}
\text{Pukul 10 GMT} &= -19^0 12' 48'' \\
\text{Interpolasi ;} & \\
\text{Pukul 11 GMT} &= -18^0 59' 38'' \\
\text{Pukul 10 GMT} &= \underline{-19^0 12' 48''} - \\
& 0^0 13' 10'' \times 0^0 22' 23,46'' = \underline{0^0 4' 54,81''} + \\
& && -19^0 7' 53,19''
\end{aligned}$$

9. Tinggi Nyata/Hakiki Hilal

$$\begin{aligned}
\text{Rumus ; Sin h} &= \sin p \cdot \sin d + \cos p \cdot \cos d \cdot \cos t \\
&= \sin -5^0 8' \times \sin -19^0 7' 53,19'' + \cos -5^0 8' \times \cos -19^0 7' \\
& \quad 53,19'' \times \cos 111^0 19' 50,3'' \\
&= -0,31295707 \\
&= \dots\dots\dots?
\end{aligned}$$

**Menghitung tinggi hilal 1 Syawal 1446 H / 2025 M**

Menghitung tinggi hilal 1 Syawal 1446 H /2025 M di Makassar, Ijtimak akhir Ramadhan 1446 H., tanggal 29 Maret 2025 M., pukul 19.00.07 Wita

1. Data tempat :

- a. Lintang tempat (p) =  $-5^0 8' S$
- b. Bujur Daerah (BD) =  $120^0$
- c. Bujur tempat ( Bt) =  $119^0 27' T$
- d. Tinggi Markaz (TM) =  $\pm 20 M$
- e. Tinggi Matahari (h) =  $-1^0$



Data Astronomi :

a. Deklinasi (d) matahari =  $3^0 33' 07''$

b. Perata waktu (e) =  $-0^0 4' 41''$

2. Sudut waktu matahari pada saat matahari terbenam

Rumus ;  $\cos t = -\tan p. \tan d + \sin h : \cos p. \cos d$

$$= -\tan -5^0 8' \times \tan 3^0 33' 07'' + \sin -1^0 : \cos -5^0 8' : \cos 3^0 33' 07''$$

$$= -0.011980172$$

$$t = 90^0 41' 11,15''$$

3. Matahari terbenam

a.  $90^0 41' 11,15'' : 15$  (dijadikan jam) =  $06^0 2' 44,74''$

b. Kulminasi atas matahari

$$14 - e = 12 - (-0^0 4' 41'') = 12^0 4' 41''$$

c. Penyesuaian dengan Wita (kwd)

d.  $BD - Bt = 120^0 - 119^0 24' = 0^0 36' : 15 = \underline{0^0 02' 24''} +$

Jumlah =  $18^j 9^m 49,74^d$

4. Selisih Jam GMT

$$= \frac{8^j}{10^j 9^m 49,74^d} -$$

5. Ascension Rekta (AR) matahari dan bulan ( *Apparent Right Ascension* )

a. AR. Matahari : pukul 10 GMT =  $8^0 13' 55''$

interpolasi ; pukul 11 GMT =  $8^0 16' 12''$

pukul 10 GMT =  $\underline{8^0 13' 55''} -$

$$0^0 2' 17'' \times 0^0 9' 49,74'' = \underline{0^0 0' 22,44''} +$$

$$8^0 14' 17',44''$$

$$= 7^0 17' 58''$$

b. AR. Bulan, pukul 10 GMT

interpolasi ; pukul 11 GMT =  $7^0 51' 22''$

pukul 10 GMT =  $\underline{7^0 17' 58''} -$

$$0^{\circ}33'24'' \times 0^{\circ}9'49,74'' = \frac{0^{\circ}5'28,29''}{7^{\circ}23'26,29''}$$

#### 6. Sudut Waktu ( t ) dan Deklinasi Bulan

$$\begin{aligned} \text{Rumus ; } t \text{ bulan} &= \text{AR.Matahari} - \text{AR Bulan} + t \text{ Matahari} \\ &= 8^{\circ}14'17,44'' - 7^{\circ}23'26,29'' + 90^{\circ}41'11,15'' \\ t &= 91^{\circ}32'2,3'' \end{aligned}$$

#### 7. Deklinasi Bulan

$$\begin{aligned} \text{Pukul 10 GMT} &= 4^{\circ}14'54'' \\ \text{Interpolasi ;} \\ \text{Pukul 11 GMT} &= 4^{\circ}32'55'' \\ \text{Pukul 10 GMT} &= \frac{4^{\circ}14'54''}{0^{\circ}18'1'' \times 0^{\circ}9'49,74''} = \frac{0^{\circ}2'57,09''}{4^{\circ}17'51,09''} \end{aligned}$$

#### 8. Tinggi Nyata/Hakiki Hilal

$$\begin{aligned} \text{Rumus ; } \sin h &= \sin p \cdot \sin d + \cos p \cdot \cos d \cdot \cos t \\ &= \sin -5^{\circ}8' \times \sin 4^{\circ}17'51,09'' + \cos -5^{\circ}8' \times \cos 4^{\circ}17'51,09'' \\ &\quad \times \cos 91^{\circ}32'2,3'' \\ &= -0,033292108 \\ &= -1^{\circ}54'28,26'' \end{aligned}$$

### Menghitung tinggi hilal 1 Zulhijjah 1446 H / 2025 M

Menghitung tinggi hilal 1 Zulhijjah 1446 H /2025 M di Makassar, Ijtimak akhir Zulqaedah 1446 H., tanggal 27 Mei 2025 M., pukul 11.04.25 Wita

#### 1. Data tempat :

- a. Lintang tempat (p) =  $-5^{\circ}8' S$
- b. Bujur Daerah (BD) =  $120^{\circ}$
- c. Bujur tempat ( Bt) =  $119^{\circ}27' T$
- d. Tinggi Markaz (TM) =  $\pm 20 M$
- e. Tinggi Matahari (h) =  $-1^{\circ}$

#### Data Astronomi :

- a. Deklinasi (d) matahari =  $21^{\circ}22'18''$
- b. Perata waktu ( e ) =  $0^{\circ}2'48''$

2. Sudut waktu matahari pada saat matahari terbenam

Rumus ;  $\cos t = -\tan p. \tan d + \sin h : \cos p. \cos d$

$$= -\tan -5^{\circ} 8' \times \tan 21^{\circ} 22' 18'' + \sin -1^{\circ} : \cos -5^{\circ} 8' : \cos 21^{\circ} 22' 18''$$

$$= -0.016337759$$

$$t = 89^{\circ} 3' 49,95''$$

3. Matahari terbenam

a.  $89^{\circ} 3' 49,95'' : 15$  (dijadikan jam )  $= 05^{\circ} 56' 15,33''$

b. Kulminasi atas matahari

$15 - e = 12 - 0^{\circ} 2' 48''$   $= 11^{\circ} 57' 12''$

c. Penyesuaian dengan Wita (kwd)

d.  $BD - Bt = 120^{\circ} - 119^{\circ} 24' = 0^{\circ} 36' : 15$   $= 0^{\circ} 02' 24'' +$

Jumlah  $= 17^{\circ} 55^m 51,33^d$

4. Selisih Jam GMT

$$= \frac{8^j}{9^j 55^m 51,33^d} -$$

5. Ascension Rekta (AR) matahari dan bulan ( *Apparent Right Ascension* )

a. AR. Matahari : pukul 9 GMT  $= 64^{\circ} 27' 54''$

interpolasi ; pukul 10 GMT =  $64^{\circ} 30' 26''$

pukul 9 GMT =  $64^{\circ} 27' 54'' -$

$$0^{\circ} 2' 32'' \times 0^{\circ} 55' 51,33'' = \frac{0^{\circ} 2' 21,5'' +}{64^{\circ} 30' 15,5''}$$

b. AR. Bulan, pukul 9 GMT  $= 67^{\circ} 21' 52''$

interpolasi ; pukul 10 GMT =  $68^{\circ} 03' 13''$

pukul 9 GMT =  $67^{\circ} 21' 52'' -$

$$0^{\circ} 41' 21'' \times 0^{\circ} 55' 51,33'' = \frac{0^{\circ} 38' 29,62'' +}{68^{\circ} 0' 22,62''}$$

6. Sudut Waktu ( t ) dan Deklinasi Bulan

Rumus ; t bulan = AR.Matahari – AR Bulan + t Matahari

$$= 64^{\circ} 30' 15,5'' - 68^{\circ} 0' 22,62'' + 89^{\circ} 3' 49,95''$$

$$t = 85^{\circ} 33' 43,83''$$

#### 7. Deklinasi Bulan

$$\text{Pukul 9 GMT} = 26^{\circ} 44' 06''$$

Interpolasi ;

$$\text{Pukul 10 GMT} = 26^{\circ} 50' 35''$$

$$\text{Pukul 9 GMT} = 26^{\circ} 44' 06'' -$$

$$0^{\circ} 6' 29'' \times 0^{\circ} 55' 51,33''$$

$$= \frac{0^{\circ} 6' 2,13''}{26^{\circ} 50' 8,13''} +$$

#### 8. Tinggi Nyata/Hakiki Hilal

$$\text{Rumus ; Sin } h = \sin p \cdot \sin d + \cos p \cdot \cos d \cdot \cos t$$

$$= \sin -5^{\circ} 8' \times \sin 26^{\circ} 50' 8,13'' + \cos -5^{\circ} 8' \times \cos 26^{\circ} 50' 8,13''$$

$$\times \cos 85^{\circ} 33' 43,83''$$

$$= -0,028375906$$

$$= 1^{\circ} 37' 33,74''$$

Penjelasan ;

Tinggi hilal ketiga bulan hijriyah di atas (Ramadhan, Syawal dan Zulhijah), tahun 2023 M hingga tahun 2025 M di kaitkan dengan metode ; wujudul hilal dan imkanun rukyat adalah sebagai berikut ;

- a. Metode wujudul hilal ; Tinggi hilal apabila berada diatas garis ufuk dan terjadi ijtimak sebelum matahari terbenam, maka malam hari itu atau besok hari adalah bulan baru atau tanggal satu bulan hijriyah. Metode ini tidak mensyaratkan ketinggian hilal tertentu. Misalnya awal (1) Ramadhan 1444 H /2023 M ., ijtimak terjadi pukul 00.24 (WIB), tinggi hilal 7 derajat 98 menit (WIB). Atau satu Syawal 1444 H/ 2023 M tinggi hilal 1 derajat 73 menit (WIB). Metode ini dapat menentukan awal bulan hijriyah seperti 1 Ramadhan, waktu lebaran jauh kedepan atau jauh sebelum waktunya. Misalnya 1 Ramadhan tahun 1444 H/2023 M. dapat ditentukan dengan perhitungan secara astronomi menetapkan awal Ramadhan bertepatan dengan hari Kamis tanggal 23 Maret 2023 M. Di Indonesia metode ini di digunakan oleh Organisasi Islam Besar “Persyarikatan Muhammadiyah”.

- b. Metode Imkanun Rukyat. ; metode ini menetapkan tinggi hilal minimal 3 derajat untuk penentuan awal bulan atau tanggal satu hijriyah.. apabila tinggi hilal menurut hasil perhitungan kurang dari tiga derajat, maka bulan yang akan ditetapkan di “istikmalkan” menjadi tiga puluh hari. Metode ini digunakan oleh NU dan Kementerian Agama RI.

## VII GERHANA MATAHARI

### A. PENGERTIAN GERHANA

Gerhana adalah peristiwa tertutupnya sebuah objek disebabkan adanya benda/objek yang melintas di depannya. Kedua objek yang terlibat dalam gerhana ini memiliki ukuran yang hampir sama jika diamati dari Bumi. Contoh gerhana Matahari dan gerhana Bulan.

Secara umum, gerhana pada dasarnya ada dua macam yaitu gerhana matahari dan gerhana bulan. Kedua gerhana ini masih mengalami beberapa bentuk menurut proses terjadinya. Dengan demikian baik gerhana matahari maupun gerhana bulan juga terbagi pada beberapa bentuk.

### B. PROSES TERJADINYA GERHANA MATAHARI<sup>41</sup>

**Gerhana Matahari** terjadi ketika posisi **bulan** terletak di antara **Bumi** dan **Matahari** sehingga menutup sebagian atau seluruh cahaya Matahari. Walaupun Bulan lebih kecil, bayangan Bulan mampu melindungi cahaya Matahari sepenuhnya karena Bulan yang berjarak rata-rata jarak 384.400 kilometer dari Bumi lebih dekat dibandingkan Matahari yang mempunyai jarak rata-rata 149.680.000 kilometer.

### C. MACAM-MACAM GERHANA

Gerhana Matahari dapat dibagi menjadi empat jenis yaitu:

**1). Gerhana total** terjadi apabila saat puncak gerhana, piringan Matahari ditutup sepenuhnya oleh piringan Bulan. Saat itu, piringan Bulan sama besar atau lebih besar dari piringan Matahari. Ukuran piringan Matahari dan piringan Bulan

---

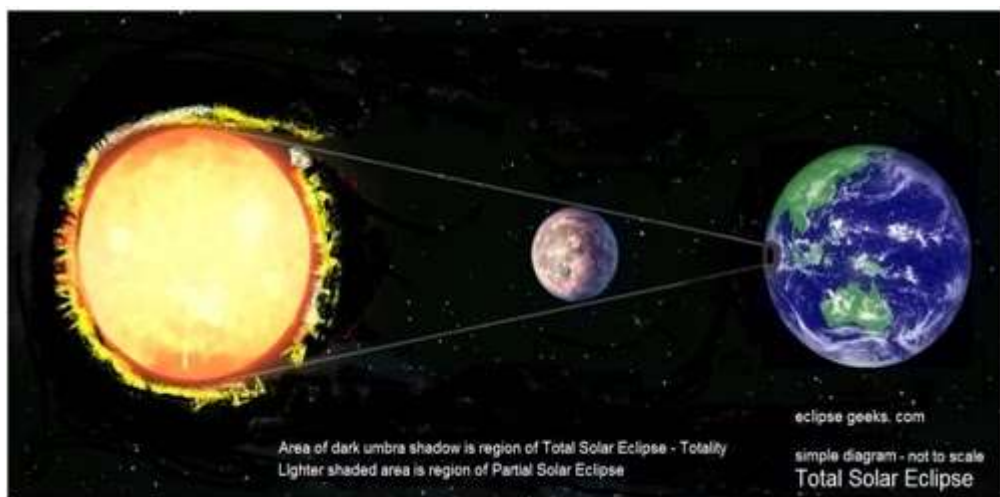
<sup>41</sup>file:///D:/Gerhana%20matahari%20-Wikipedia%20bahasa%20Indonesia,%20ensiklopedia%20bebas.htm

sendiri berubah-ubah tergantung pada masing-masing jarak Bumi-Bulan dan Bumi-Matahari.

**2). Gerhana sebagian** terjadi apabila piringan Bulan (saat puncak gerhana) hanya menutup sebagian dari piringan Matahari. Pada gerhana ini, selalu ada bagian dari piringan Matahari yang tidak tertutup oleh piringan Bulan.

**3). Gerhana cincin** terjadi apabila piringan Bulan (saat puncak gerhana) hanya menutup sebagian dari piringan Matahari. Gerhana jenis ini terjadi bila ukuran piringan Bulan lebih kecil dari piringan Matahari. Sehingga ketika piringan Bulan berada di depan piringan Matahari, tidak seluruh piringan Matahari akan tertutup oleh piringan Bulan. Bagian piringan Matahari yang tidak tertutup oleh piringan Bulan, berada di sekeliling piringan Bulan dan terlihat seperti cincin yang bercahaya.

**4). Gerhana hibrida** bergeser antara gerhana total dan cincin. Pada titik tertentu di permukaan bumi, gerhana ini muncul sebagai gerhana total, sedangkan pada titik-titik lain muncul sebagai gerhana cincin. Gerhana hibrida relatif jarang.



Gambar Gerhana Matahari

#### D. GERHANA PADA MASA NABI MUHAMMAD SAW.

Secara historis, di zaman Nabi Muhammad Saw. pernah terjadi gerhana matahari dan diriwayatkan dalam beberapa hadis. Hanya saja hadis-hadis tentang gerhana tidak merinci waktu terjadinya gerhana. Hal ini mungkin disebabkan lebih berfokus pada aspek tuntunan ibadahnya yakni shalat gerhana ketika terjadi gerhana matahari.

Pada sisi lain, diriwayatkan bahwa putra Rasulullah Saw meninggal pada saat berusia masih kecil pada hari terjadinya gerhana matahari. Beberapa riwayat menyebutkan bahwa ia lahir pada bulan Zulhijjah tahun 8 H, namun riwayat itu berbeda menyebutkan usia Ibrahim saat meninggal dunia, ada yang mengatakan 16 bulan, 18 bulan dan ada juga yang mengatakan satu tahun sepuluh bulan atau 22 bulan. Demikian pula hari dan bulannya kelahirannya terjadi perbedaan riwayat.<sup>42</sup>

Diantara hadis yang berkaitan dengan gerhana dan kematian serta usia Ibrahim adalah

##### ***Pertama ;***

عَنْ الْمُغْرَةِ بْنِ شُعْبَةَ قَالَ كَسَفَتِ الشَّمْسُ عَلِيَّ عَهْدِ رَسُولِ اللَّهِ ص. يَوْمَ مَاتَ إِبْرَاهِيمُ فَقَالَ النَّاسُ كَسَفَتِ الشَّمْسُ لِمَوْتِ إِبْرَاهِيمَ فَقَالَ رَسُولُ اللَّهِ ص. إِنْ الشَّمْسُ وَالْقَمَرُ لَا يَنْكَسِفَانِ لِمَوْتِ أَحَدٍ وَلَا لِحَيَاتِهِ فَإِذَا رَأَيْتُمْ فَصَلُّوا وَاذْعُوا لِلَّهِ.<sup>43</sup>

Dari al-Mughirah Ibn Syu'bah (diriwayatkan bahwa ) ia berkata ; terjadi gerhana matahari di masa Rasulullah Saw pada hari meninggalnya Ibrahim. Beberapa

---

<sup>42</sup>Syamsul Anwar, *Interkoneksi Studi Hadis dan Astronomi*, Cet. 1; (Jogjakarta : Suara Muhammadiyah, 2011 ), h. 157

<sup>43</sup>Al-Bukhari, *Jamiu' Shahih Jilid II* ; (al-Qahirah : Dar Sya'ab, 1987/1407), 42.



orang berkata ; gerhana itu terjadi karena kematian Ibrahim. Maka Rasulullah saw bersabda : Sesungguhnya matahari dan bulan tidak gerhana karena mati dan hidupnya seseorang. Jika kamu mengalami (gerhana itu ) kerjakanlah shalat dan berdoalah kepada Allah (HR. Bukhari )<sup>44</sup>

**Kedua ;**

عَنْ الْبَرَاءِ بْنِ عَازِبٍ قَالَ تُوْفِي إِبْرَاهِيمَ بْنَ النَّبِيِّ ص... وَهُوَ ابْنُ سِتِّتٍ عَشَرَ شَهْرًا  
فَقَالَ النَّبِيُّ ص... ادْفِنُوهُ بِالْبَقِيعِ فَإِنَّ لَهُ مُرْضِعًا تُتِمُّ رِضَاعَهُ فِي الْجَنَّةِ.<sup>45</sup>

Dari al-Barra Ibn Azib diriwayatkan bahwa ia berkata Ibrahim putra Nabi Saw meninggal ketika berusia 16 bulan, maka Nabi Saw bersabda ; “makamlah ia di al-Baqi’, ia akan mendapatkan Ibu susu yang akan menyempurnakan susuannya di surga”. (HR. Abd. Ar-Razzaq).<sup>46</sup>

Menurut para ahli gerhana matahari dapat terjadi sekurang-kurangnya dua kali dan maksimal lima kali dalam setahun. Namun ketika terjadi gerhana matahari, tidak semua tempat di muka bumi dapat menyaksikannya. Hal ini disebabkan karena bayangan pekat bulan (umbra) yang menyebabkan gerhana matahari total hanya menutupi satu jalur sempit di muka bumi selebar sekitar 250 KM. Sedangkan bayangan semu bulan (panumbra), meskipun mengenai kawasan muka bumi yang amat luas, namun juga tidak menutupi keseluruhan muka bumi. Gerhana matahari dialami oleh bagian bumi yang tersinari matahari, yaitu bagian bumi yang sedang mengalami siang. Sedangkan bagian bumi yang

---

<sup>44</sup>Syamsul Anwar., *Interkoneksi Studi Hadis dan Astronomi*, h. 160 .

<sup>45</sup>Abd ar-Razzaq, *al-Musannaf*, edisi Habib ar-Rahman, (Beirut : al-Maktab al-Islami, 1403), h. 494.

<sup>46</sup>Syamsul Anwar. *Interkoneksi Studi Hadis dan Astronomi*,, h. 160-161.

sedang berada di malam hari tidak mengalami gerhana karena ia tidak menghadap ke matahari.<sup>47</sup>

Menurut perhitungan secara astronomi (Solar Eclipse Explorer-NASA) diketahui bahwa selama periode risalah Nabi Saw di Makkah dan Madinah (13 SH s/d 11 H), telah terjadi 8 kali gerhana matahari yang dapat dilihat dari kota Makkah dan kota Madinah. Empat kali gerhana matahari selama periode Makkah dan empat kali selama periode Madinah. Data-data gerhana matahari dimaksud adalah sebagai berikut :

a.) Periode Makkah (610-622 M) ;

Selama periode Makkah gerhana matahari terjadi sebanyak empat kali, yaitu ;

1. Tahun 613 M.

Pada tahun ini gerhana matahari terjadi pada hari senin, tanggal 23 Juli 613 M atau bertepatan 29 Ramadhan 10 SH. Mulai gerhana pukul 07:03:05 waktu Makkah, gerhana maksimum pukul 08:12:20 WM, akhir gerhana pukul 09:32:11 WM. dan tipe gerhana adalah “sebagian”.

2. Tahun 616 M

Gerhana matahari terjadi pada hari Jumat tanggal 21 Mei 616 M atau bertepatan 29 Sya'ban 7 SH. Mulai gerhana terjadi pada pukul 07:12:05 WM. Gerhana Maksimum pukul 08:25:01 WM, akhir gerhana pukul 09:51:43 WM dan tipe gerhana “sebagian”.

3. Tahun 617 M

Gerhana matahari terjadi pada hari Jumat 04 November 617 M bertepatan dengan 29 shafar 5 SH. Gerhana terjadi mulai pukul 08:47:41 WM,

---

<sup>47</sup>Syamsul Anwar, *Interkoneksi Studi Hadis dan Astronomi*, h. 169 .

Gerhana Maksimum terjadi pukul 10:19:46 WM. Akhir gerhana pada pukul 12:06:36 WM dan tipe gerhana matahari adalah “sebagian”

#### 4. Tahun 620 M

Tahun 620 M, gerhana matahari terjadi pada hari Selasa tanggal 02 September 620 M, bertepatan dengan tanggal 29 Muharram 2 SH. Mulai gerhana pukul 07:06: 08 WM, gerhana maksimum pukul 08:10:18 WM dan akhir gerhana pada pukul 09:22:57 WM. Adapun tipe gerhana adalah juga “sebagian”

#### b.) Periode Madinah ( 622 s/d 632 M )

Pada periode ini gerhana matahari terjadi juga sebanyak empat kali, yaitu ;

#### 1. Tahun 624 M

Pada tahun 624 M, gerhana matahari terjadi pada hari Kamis, 21 Juni 624 M, bertepatan dengan 29 Zulhijjah 2 H. Gerhana mulai pukul 18:42:48 Waktu Madinah, gerhana maksimum pukul 19:08 WMd. , akhir gerhana pukul 19:08 WMd. Dan tipe gerhana adalah “sebagian”.

#### 2. Tahun 627 M

Pada tahun ini gerhana matahari terjadi pada hari Selasa tanggal 21 April 627 M (29 Zulqaidah 5 H). Mulai gerhana pada pukul 10:32:15 WMd., gerhana maksimum pada pukul 10:57:24 WMd. Akhir gerhana pada pukul 11:22:57 WMd. Tipe gerhana matahari adalah “sebagian”

#### 3. Tahun 628 M

Gerhana terjadi pada hari Senin, tanggal 03 Oktober 628 M (29 Jumadil Awal 7 H). Mulai gerhana pada pukul 06:18 (terbit) WMd. Gerhana Maksimum pukul 06:28:02 WMd. Dan akhir gerhana adalah pukul 06:58:13 WMd. Tipe gerhana matahari adalah “sebagian”

#### 4. Tahun 632 M

Gerhana matahari terjadi pada hari senin tanggal 27 Januari 632 M (29 syawal 10 H). Gerhana mulai terjadi pukul 07:15:57 WMd., gerhana maksimum

pukul 08 : 29: 14 WMd., dan akhir gerhana adalah pukul 09 :54: 29 WMd. Tipe gerhana adalah “sebagian”<sup>48</sup>.

---

<sup>48</sup>Syamsul Anwar, h. 170-172, bandingkan <http://usmaniy.wordpress.com/2012/05/09/gerhana-matahari-pada-zaman-rasulullah/, di donwload, 11> Maret 2014

## DAFTAR PUSTAKA

### *Alquran dan Terjemahnya*

- A. Soebachman, Adiba. *Rahasia Keajaiban Ka'bah, Hajar Aswad, Masjidil Aqsha & Masjid Nabawi*. Cet. 1; Yogyakarta : Syura Media Utama, 2013.
- al-Kharbuthli, Ali Husni. *Tarikh Ka'bah*. Terjemahan oleh Fuad Ibn Rusyd dengan judul "Sejarah Ka'bah", Cet. III; Jakarta Selatan : Tuross, 2013.
- Al-Bukhari, Syaikh Mamduh Farhan.,dkk., *Koreksi Awal Waktu Subuh*. Cet. I; Jawa Timur : Pustaka Qiblati, 2010.
- Ash Shiddieqy, TM. Hasbi. *Pedoman Shalat, Edisi Lengkap*. Cet. VI; Semarang : Pustaka Rizki Putra, 2005
- Alimuddin. *Dasar-Dasar Ilmu Falak (Kajian Astronomi Waktu Shalat dan Arah Kiblat)*. Cet 1; Gowa : Alauddin University Press, 2020
- Alimuddin, *Urgensi Ilmu Falak dalam Hukum Islam (Disertasi)*, 2014
- Ismail, Syuhudi. *Waktu Shalat dan Arah Kiblat*. IAIN Alauddin Ujung pandang, 1993
- Ahmad Warson Munawwir, *Kamus al-Munawwir Arab Indonesia*, Cet. 25; Surabaya : Pustaka Prograssif, 2002,
- Ali, Suryadharma,. *Epistemologi Kajian Islam Indonesia; memperluas Horizon Kajian Islam, menjawab tantangan Perubahan*. Cet. I; Malang : UIN Maliki Press, 2013.
- Anwar, Syamsul. *Hari Raya dan Problematika Hisab-Rukyat*. Cet. I;, Jogjakarta ; Suara Muhammadiyah, 2008.
- \_\_\_\_\_, *Interkoneksi Studi Hadis dan Astronomi*. Cet. I; Jogjakarta : Suara Muhammadiyah, 2011
- Azhari, Susiknan. *Ilmu Falak-Perjumpaan Khazanah Islam dan Sains Modern*, Cet. II ; Yogyakarta : Suara Muhammadiyah, 2007.

- Al-Buhairi, Syaikh Mamduh Farhan dkk. *Koreksi Awal Waktu Subuh*, Cet. I; Malang : Pustaka Qiblati, 2010.
- Baiquni, Achmad. *Al-Qur'an Ilmu Pengetahuan dan Teknologi*. Cet. III; Jakarta : Dana Bhakti Wakaf, 1995.
- Badan Peradilan Agama, *Pedoman Penentuan Arah Kiblat*. Jakarta : Proyek pembinaan Badan Peradilan Agama, 1984/1985
- Departemen Agama Republik Indonesia. *Al-Qur'an dan Terjemahnya*. Jakarta : Proyek Pengadaan Kitab Suci Al-Qur'an, 1984
- Dahlan, Abdul Azis. *Ensiklopedi Hukum Islam*. Cet. I; Jakarta : PT.Ichtiar Baru Van Hoeve, 1997, Jilid I.
- Dedi. *13 Misteri di Kota Mekkah*, Jakarta : Titik Media Publisher, 2013.
- Departemen Pendidikan Nasional, *Kamus Besar Bahasa Indonesia*, Edisi III, Cet. 2 ; Jakarta : Balai Pustaka, 2002
- Departemen Agama RI., *Al-Manak Hisab Rukyat*. Jakarta : Proyek Pembinaan Badan Peradilan agama Islam, 1981.
- Departemen Agama RI. *Pedoman Penentuan Jadwal Waktu Shalat Sepanjang Masa*. Cet. I; Jakarta : Proyek Pembinaan Badan Peradilan agama Islam, 1986.
- Departemen Agama Republik Indonesia, *Himpunan Fatwa Majelis Ulama Indonesia*, Jakarta: Bagian Proyek Sarana dan Prasarana Produk Halal Direktorat Jenderal Bimbingan Masyarakat Islam dan Penyelenggaraan Haji Departemen Agama RI, 2013.
- Departemen Agama RI., *Pedoman Penentuan Jadwal Waktu Shalat Sepanjang Masa*. Cet. I; Jakarta : Proyek Pembinaan Peradilan Agama, 1986.
- Departemen Agama RI., *Al-Manak Hisab Rukyat Departemen Agama RI.*, (Jakarta : Proyek Pembinaan Badan Peradilan Agama Islam, 1981
- Departemen Agama RI., *Pedoman Penentuan Arah Kiblat*. Jakarta : Proyek Pembinaan Badan Peradilan Agama, 1984/1985.
- Ichtiyanto. *Almanak Hisab Rukyat*, Jakarta : Badan Hisab Rukyat Departemen Agama RI., 1981.

- Juli Rakhmadi Butar-Butar, Arwin., *Pengantar Ilmu Falak*. Cet. 1 ; Depok : Rajawali Pers, 2018
- Jamil, A. *Ilmu Falak (Teori dan Aplikasi)*. Cet. 1 ; Jakarta : Sinar Grafika Offset, 2009.
- Khazin, Muhyiddin. *Cara Mudah Mengukur Arah Kiblat*, Cet. I; Jogjakarta : Buana Pustaka, 2004.
- \_\_\_\_\_. *Ilmu Falak dalam Teori dan Aplikasi*, Cet. 1; Yogyakarta : Buana Pustaka, 2004.
- Kementerian Agama RI., *Ephemeris Hisab Rukyat 2022*. Jakarta : Direktorat Urusan Agama Islam dan Pembinaan Syariah Ditjen Bimbingan Masyarakat Islam, 2022.
- Mukarram, Akh. *Ilmu Falak Dasar-Dasar Hisab Praktis*. Cet. I; Surabaya : Grafika Media, 2012.
- Padil, Abbas., Alimuddin. *Ilmu Falak (Dasar-Dasar Ilmu Falak, Masalah arah Kiblat, Waktu Shalat dan Petunjuk Prkatikum)*. Cet. I; Makassar : Alauddin University Press, 2012.
- Parman, Ali. *Ilmu Falak*, Makassar : Yayasan Ahkam, 2011
- \_\_\_\_\_, *Penuntun Praktikum Falak*. Makassar : Berkah Utami, 2010.
- Pimpinan Pusat Muhammadiyah. *Pedoman Hisab Muhammadiyah*. Cet. 2 ; Yogyakarta :
- Majelis Tarjih dan Tajdid PP. Muhammadiyah, 2009
- Purwanto, Agus. *Ayat-ayat Semesta; sisi-sisi Al-Qur'an yang terlupakan*. Cet. I; Bandung : Mizan, 1429 H / 2008 M.
- \_\_\_\_\_. Muhammadiyah. *Pedoman Hisab Muhammadiyah*. Cet. I; Jogjakarta : Majelis Tarjih dan Tajdid PP. Muhammadiyah, 2009.
- Mardan. *Al-Qur'an Sebuah Pengantar.*, Cet.XI ; Jakarta : Mazhab Ciputat, 2018.
- Supriatna, Encup. *Hisab Rukyat dan Aplikasinya*. Buku Satu, Cet. I; Bandung : Anggota IKAPI, 2007.

- Sugiono, *Metodologi Penelitian Administrasi dilengkapi dengan Metode R dan D*. Cet.XVI ; Bandung : Alfabeta, 2003.
- Subagyo, Joko. *Metode Penelitian dalam Teori dan Praktek*. Jakarta : Rineka Cipta, 1991.
- Usman, Muhammad Dalip. *Membaca Sains Al-Qur'an*. Cet. 2 ; Yogyakarta : Annora Media Group, 2017
- Wahbah Az-zuhaili, *Fiqh Islam wa Adillatuhu*, Jilid 2, Cet. 1 ; terjemahan oleh Abdul Hayyie al-Kattani, dkk. Jakarta : Gema Insani, 2010.
- Wardan, KR. Muhammad., *Kitab Falak dan Hisab*, Cet. I; Jogjakarta : Kitab Pandu, 1957



## LAMPIRAN -LAMPIRAN

DATA-DATA UNTUK PERHITUNGAN AWAL BULAN RAMADHAN, SYAWAL DAN ZULHIJAH (TAHUN 1444 H/2023 M HINGGA 1448 H/2027 M (Data ini untuk waktu wilayah Indonesia bagian tengah – Wita)

1. Tahun 1444 H / 2023 M ;

a. Awal bulan Ramadhan tanggal 22 Maret 2023, ijtimak akhir Sya'ban  
pukul 01.26.45 Wita, / pukul 12.26.45 Wib.

Data Astronomi ;

Apparent Right Ascension matahari pukul 09 GMT ;  $01^{\circ} 21'' 05'$ ,

Apparent Right Ascension matahari pukul 10 GMT ;  $01^{\circ} 23'' 22'$ ,

Apparent Right Ascension matahari pukul 11 GMT ;  $01^{\circ} 25'' 38'$ ,

Apparent declination matahari pukul 09 GMT ;  $0^{\circ} 35'' 08'$ ,

Apparent declination matahari pukul 10 GMT ;  $0^{\circ} 36'' 08'$ ,

Apparent declination matahari pukul 11 GMT ;  $0^{\circ} 37'' 07'$ ,

Equation of time matahari pukul 09 GMT ;  $-0^{\circ} 06'' 58'$ ,

Equation of time matahari pukul 10 GMT ;  $-0^{\circ} 06'' 58'$ ,

Equation of time matahari pukul 11 GMT ;  $-0^{\circ} 06'' 57'$ ,

Apparent Right Ascension bulan pukul 09 GMT ;  $10^{\circ} 12'' 59'$ ,

Apparent Right Ascension bulan pukul 10 GMT ;  $10^{\circ} 44'' 49'$ ,

Apparent Right Ascension bulan pukul 11 GMT ;  $11^{\circ} 16' 37''$ ,

Apparent declination bulan pukul 09 GMT ;  $2^{\circ} 05' 24''$ ,

Apparent declination bulan pukul 10 GMT ;  $2^{\circ} 22' 09''$ ,

Apparent declination bulan pukul 11 GMT ;  $2^{\circ} 38' 53''$ ,

Horizontal parallax bulan pukul 09 GMT ;  $0^{\circ} 59'' 33'$ ,

Horizontal parallax bulan pukul 10 GMT ;  $0^0 59' 31''$ ,

Horizontal parallax bulan pukul 11 GMT ;  $0^0 59' 29''$ ,

Semi Diamater bulan pukul 09 GMT ;  $16^0 13' 50''$ ,

Semi Diamater bulan pukul 10 GMT ;  $16^0 13' 06''$ ,

Semi Diamater bulan pukul 11 GMT ;  $16^0 12' 62''$ ,

b. Awal Bulan Syawal ; tanggal 22 April 2023 M, ijtimak akhir Ramadhan  
pukul 12.15.48 Wita / pukul 11.15.48 Wib.

Data Astronomi ;

Apparent Right Ascension matahari pukul 09 GMT ;  $29^0 48' 37''$ ,

Apparent Right Ascension matahari pukul 10 GMT ;  $29^0 50' 58''$

Apparent Right Ascension matahari pukul 11 GMT ;  $29^0 53' 19''$ ,

Apparent declination matahari pukul 09 GMT ;  $12^0 09' 46''$

Apparent declination matahari pukul 10 GMT ;  $12^0 10' 36''$

Apparent declination matahari pukul 11 GMT ;  $12^0 11' 26''$

Equation of time matahari pukul 09 GMT ;  $0^0 01' 25''$

Equation of time matahari pukul 10 GMT ;  $0^0 01' 25''$

Equation of time matahari pukul 11 GMT ;  $0^0 01' 26''$

Apparent Right Ascension bulan pukul 09 GMT ;  $56^0 36' 24''$

Apparent Right Ascension bulan pukul 10 GMT ;  $57^0 10' 10''$

Apparent Right Ascension bulan pukul 11 GMT ;  $57^0 43' 58''$

Apparent declination bulan pukul 09 GMT ;  $22^0 13' 15''$

Apparent declination bulan pukul 10 GMT ;  $22^0 22' 59''$

Apparent declination bulan pukul 11 GMT ;  $22^0 22' 36''$

Horizontal parallax bulan pukul 09 GMT ;  $0^0 56' 51''$

Horizontal parallax bulan pukul 10 GMT ;  $0^0 56' 49''$

Horizontal parallax bulan pukul 11 GMT ;  $0^0 56' 47''$

Semi Diamater bulan pukul 09 GMT ;  $15^0 29' 36''$

Semi Diamater bulan pukul 10 GMT ;  $15^0 28' 88''$

Semi Diamater bulan pukul 11 GMT ;  $15^0 28' 39''$

c. Awal Bulan Dzulhijjah ; tanggal 18 Juni 2023 M, ijtimak akhir Ramadhan  
pukul 12.29.10 Wita / pukul 11.29.10. Wib.

Data Astronomi ;

Apparent Right Ascension matahari pukul 09 GMT ;  $86^0 37' 07''$

Apparent Right Ascension matahari pukul 10 GMT ;  $86^0 39' 43''$

Apparent Right Ascension matahari pukul 11 GMT ;  $86^0 42' 19''$

Apparent declination matahari pukul 09 GMT ;  $23^0 24' 07''$

Apparent declination matahari pukul 10 GMT ;  $23^0 24' 11''$

Apparent declination matahari pukul 11 GMT ;  $23^0 24' 14''$

Equation of time matahari pukul 09 GMT ;  $-0^0 1' 05''$

Equation of time matahari pukul 10 GMT ;  $-0^0 1' 05''$

Equation of time matahari pukul 11 GMT ;  $-0^0 1' 06''$

Apparent Right Ascension bulan pukul 09 GMT ;  $88^0 50' 43''$

Apparent Right Ascension bulan pukul 10 GMT ;  $89^0 25' 35''$

Apparent Right Ascension bulan pukul 11 GMT ;  $90^0 00' 26''$

Apparent declination bulan pukul 09 GMT ;  $27^0 39' 58''$

Apparent declination bulan pukul 10 GMT ;  $27^0 41' 39''$

Apparent declination bulan pukul 11 GMT ;  $27^0 43' 12''$

Horizontal parallax bulan pukul 09 GMT ;  $0^0 55' 10''$ ,

Horizontal parallax bulan pukul 10 GMT ;  $0^0 55'' 09''$

Horizontal parallax bulan pukul 11 GMT ;  $0^0 55'' 08''$

Semi Diamater bulan pukul 09 GMT ;  $15^0 02'' 01''$ ,

Semi Diamater bulan pukul 10 GMT ;  $15^0 01'' 73''$

Semi Diamater bulan pukul 11 GMT ;  $15^0 01'' 44''$

## 2. Tahun 1445 H / 2024 M ;

- a. Awal bulan Ramadhan tanggal 10 Maret 2024, ijtimak akhir Sya'ban  
pukul 17.02.45 Wita, / pukul 16.02.45 Wib.

Data Astronomi ;

Apparent Right Ascension matahari pukul 09 GMT ;  $351^0 04' 02''$

Apparent Right Ascension matahari pukul 10 GMT ;  $351^0 06' 20''$

Apparent Right Ascension matahari pukul 11 GMT ;  $351^0 08' 38''$

Apparent declination matahari pukul 09 GMT ;  $-3^0 51' 05''$

Apparent declination matahari pukul 10 GMT ;  $-3^0 50' 06''$

Apparent declination matahari pukul 11 GMT ;  $-3^0 49' 07''$

Equation of time matahari pukul 09 GMT ;  $-0^0 10' 09''$

Equation of time matahari pukul 10 GMT ;  $-0^0 10' 08''$

Equation of time matahari pukul 11 GMT ;  $-0^0 10' 07''$

Apparent Right Ascension bulan pukul 09 GMT ;  $351^0 56' 27''$

Apparent Right Ascension bulan pukul 10 GMT ;  $352^0 30' 24''$

Apparent Right Ascension bulan pukul 11 GMT ;  $353^0 04' 18''$

Apparent declination bulan pukul 09 GMT ;  $-5^0 56' 04''$

Apparent declination bulan pukul 10 GMT ;  $-5^0 38' 08''$ ,

Apparent declination bulan pukul 11 GMT ;  $-5^0 20' 10''$

Horizontal parallax bulan pukul 09 GMT ;  $1^0 01'' 26''$

Horizontal parallax bulan pukul 10 GMT ;  $1^0 01'' 26''$

Horizontal parallax bulan pukul 11 GMT ;  $1^0 01'' 26''$

Semi Diamater bulan pukul 09 GMT ;  $16^0 44' 54''$

Semi Diamater bulan pukul 10 GMT ;  $16^0 44'' 52''$

Semi Diamater bulan pukul 11 GMT ;  $16^0 44' 48''$

b. Awal Bulan Syawal ; tanggal 9 April 2024 M, ijtimak akhir Ramadhan  
pukul 02.23.21 Wita / pukul 01.23.21 Wib.

Data Astronomi ;

Apparent Right Ascension matahari pukul 09 GMT ;  $18^0 27'' 56'$ ,

Apparent Right Ascension matahari pukul 10 GMT ;  $18^0 30'' 14'$ ,

Apparent Right Ascension matahari pukul 11 GMT ;  $18^0 32'' 32'$ ,

Apparent declination matahari pukul 09 GMT ;  $7^0 49' 08''$ ,

Apparent declination matahari pukul 10 GMT ;  $7^0 50' 03''$ ,

Apparent declination matahari pukul 11 GMT ;  $7^0 50' 59''$

Equation of time matahari pukul 09 GMT ;  $-0^0 1' 28''$

Equation of time matahari pukul 10 GMT ;  $-0^0 1'' 27''$

Equation of time matahari pukul 11 GMT ;  $-0^0 1' 26''$

Apparent Right Ascension bulan pukul 09 GMT ;  $26^0 03'' 14''$

Apparent Right Ascension bulan pukul 10 GMT ;  $26^0 37'' 33''$

Apparent Right Ascension bulan pukul 11 GMT ;  $27^0 11' 54''$

Apparent declination bulan pukul 09 GMT ;  $12^0 02'' 55''$

Apparent declination bulan pukul 10 GMT ;  $12^0 19'' 18'$ ,

Apparent declination bulan pukul 11 GMT ;  $12^0 35' 36''$

Horizontal parallax bulan pukul 09 GMT ;  $1^0 00'' 42''$

Horizontal parallax bulan pukul 10 GMT ;  $1^0 00'' 41''$

Horizontal parallax bulan pukul 11 GMT ;  $1^0 00' 39''$

Semi Diamater bulan pukul 09 GMT ;  $16^0 32' 38''$

Semi Diamater bulan pukul 10 GMT ;  $16^0 32'' 04'$ ,

Semi Diamater bulan pukul 11 GMT ;  $16^0 31' 70''$

c. Awal Bulan Dzulhijjah ; tanggal 6 Juni 2024 M, ijtimak akhir Ramadhan  
pukul 20.40.02 Wita / pukul 19.40.02. Wib.

Data Astronomi ;

Apparent Right Ascension matahari pukul 09 GMT ;  $74^0 57'' 29'$ ,

Apparent Right Ascension matahari pukul 10 GMT ;  $75^0 00'' 04'$ ,

Apparent Right Ascension matahari pukul 11 GMT ;  $75^0 02'' 39''$

Apparent declination matahari pukul 09 GMT ;  $22^0 43' 06''$

Apparent declination matahari pukul 10 GMT ;  $22^0 43' 20''$

Apparent declination matahari pukul 11 GMT ;  $22^0 43' 35''$

Equation of time matahari pukul 09 GMT ;  $0^0 01'' 13'$

Equation of time matahari pukul 10 GMT ;  $01^0 01'' 13''$ ,

Equation of time matahari pukul 11 GMT ;  $0^0 01' 12''$

Apparent Right Ascension bulan pukul 09 GMT ;  $72^0 16'' 04'$ ,

Apparent Right Ascension bulan pukul 10 GMT ;  $72^0 54'' 19'$ ,

Apparent Right Ascension bulan pukul 11 GMT ;  $73^0 32'' 35'$ ,

Apparent declination bulan pukul 09 GMT ;  $26^0 52'' 53'$ ,

Apparent declination bulan pukul 10 GMT ;  $26^0 58'' 29'$ ,

Apparent declination bulan pukul 11 GMT ;  $27^0 03'' 54'$

Horizontal parallax bulan pukul 09 GMT ;  $0^0 58'' 21'$

Horizontal parallax bulan pukul 10 GMT ;  $0^0 58'' 20'$ ,

Horizontal parallax bulan pukul 11 GMT ;  $0^0 58'' 18''$

Semi Diamater bulan pukul 09 GMT ;  $15^0 54'' 05'$ ,

Semi Diamater bulan pukul 10 GMT ;  $15^0 53' 65''$

Semi Diamater bulan pukul 11 GMT ;  $15^0 53'' 25''$

### 3. Tahun 1446 H / 2025 M

- a. Awal bulan Ramadhan tanggal 10 Maret 2025, ijtimak akhir Sya'ban  
pukul 08.46.43 Wita, / pukul 08.46.435 Wib.

Data Astronomi ;

Apparent Right Ascension matahari pukul 09 GMT ;  $339^0 40' 11''$

Apparent Right Ascension matahari pukul 10 GMT ;  $339^0 42'' 32''$

Apparent Right Ascension matahari pukul 11 GMT ;  $339^0 44'' 54''$

Apparent declination matahari pukul 09 GMT ;  $-8^0 33' 57''$

Apparent declination matahari pukul 10 GMT ;  $-8^0 33' 01''$

Apparent declination matahari pukul 11 GMT ;  $-8^0 32' 05''$

Equation of time matahari pukul 09 GMT ;  $-0^0 12' 51''$

Equation of time matahari pukul 10 GMT ;  $-0^0 12' 50''$

Equation of time matahari pukul 11 GMT ;  $-0^0 12' 50''$

Apparent Right Ascension bulan pukul 09 GMT ;  $319^0 23' 09''$

Apparent Right Ascension bulan pukul 10 GMT ;  $319^0 57' 58''$

Apparent Right Ascension bulan pukul 11 GMT ;  $320^0 32' 44''$

Apparent declination bulan pukul 09 GMT ;  $-19^0 25'' 50''$

Apparent declination bulan pukul 10 GMT ;  $-19^0 12' 48''$

Apparent declination bulan pukul 11 GMT ;  $-18^0 59' 38''$

Horizontal parallax bulan pukul 09 GMT ;  $0^0 59'' 03''$

Horizontal parallax bulan pukul 10 GMT ;  $0^0 59'' 05''$

Horizontal parallax bulan pukul 11 GMT ;  $0^0 59'' 07''$

Semi Diamater bulan pukul 09 GMT ;  $16^0 05' 48''$

Semi Diamater bulan pukul 10 GMT ;  $16^0 06'' 02''$

Semi Diamater bulan pukul 11 GMT ;  $16^0 16' 55''$

b. Awal Bulan Syawal ; tanggal 29 Maret 2025 M, ijtimak akhir Ramadhan  
pukul 19.00.07 Wita / pukul 18.00.07 Wib.

Data Astronomi ;

Apparent Right Ascension matahari pukul 09 GMT ;  $8^0 11' 38''$

Apparent Right Ascension matahari pukul 10 GMT ;  $8^0 13' 55''$

Apparent Right Ascension matahari pukul 11 GMT ;  $8^0 16' 12''$

Apparent declination matahari pukul 09 GMT ;  $3^0 32' 09''$

Apparent declination matahari pukul 10 GMT ;  $3^0 33' 07''$

Apparent declination matahari pukul 11 GMT ;  $3^0 34' 06''$

Equation of time matahari pukul 09 GMT ;  $-0^0 4' 42''$

Equation of time matahari pukul 10 GMT ;  $-0^0 4'' 41''$

Equation of time matahari pukul 11 GMT ;  $-0^0 4' 40''$

Apparent Right Ascension bulan pukul 09 GMT ;  $6^0 44' 36''$

Apparent Right Ascension bulan pukul 10 GMT ;  $7^0 17' 58''$

Apparent Right Ascension bulan pukul 11 GMT ;  $7^0 51' 22''$

Apparent declination bulan pukul 09 GMT ;  $3^0 56' 52''$



Apparent declination bulan pukul 10 GMT ;  $4^0 14' 54''$

Apparent declination bulan pukul 11 GMT ;  $4^0 32' 55''$

Horizontal parallax bulan pukul 09 GMT ;  $1^0 01' 07''$

Horizontal parallax bulan pukul 10 GMT ;  $1^0 01' 07''$

Horizontal parallax bulan pukul 11 GMT ;  $1^0 01' 08''$

Semi Diamater bulan pukul 09 GMT ;  $16^0 39' 18''$

Semi Diamater bulan pukul 10 GMT ;  $16^0 39' 36''$

Semi Diamater bulan pukul 11 GMT ;  $16^0 39' 54''$

c. Awal Bulan Dzulhijjah ; tanggal 6 Juni 2024 M, ijtimak akhir Ramadhan  
pukul 20.40.02 Wita / pukul 19.40.02. Wib.....

Data Astronomi ;

Apparent Right Ascension matahari pukul 09 GMT ;  $74^0 57'' 29'$ ,

Apparent Right Ascension matahari pukul 10 GMT ;  $75^0 00'' 04'$ ,

Apparent Right Ascension matahari pukul 11 GMT ;  $75^0 02'' 39''$

Apparent declination matahari pukul 09 GMT ;  $22^0 43'' 06'$ ,

Apparent declination matahari pukul 10 GMT ;  $22^0 43'' 20'$ ,

Apparent declination matahari pukul 11 GMT ;  $22^0 43' 35''$

Equation of time matahari pukul 09 GMT ;  $0^0 01'' 13'$

Equation of time matahari pukul 10 GMT ;  $01^0 01'' 13''$ ,

Equation of time matahari pukul 11 GMT ;  $0^0 01' 12''$

Apparent Right Ascension bulan pukul 09 GMT ;  $72^0 16'' 04'$ ,

Apparent Right Ascension bulan pukul 10 GMT ;  $72^0 54'' 19'$ ,

Apparent Right Ascension bulan pukul 11 GMT ;  $73^0 32'' 35'$ ,

Apparent declination bulan pukul 09 GMT ;  $26^0 52'' 53'$ ,

Apparent declination bulan pukul 10 GMT ;  $26^{\circ} 58'' 29'$ ,

Apparent declination bulan pukul 11 GMT ;  $27^{\circ} 03'' 54'$

Horizontal parallax bulan pukul 09 GMT ;  $0^{\circ} 58'' 21'$

Horizontal parallax bulan pukul 10 GMT ;  $0^{\circ} 58'' 20'$ ,

Horizontal parallax bulan pukul 11 GMT ;  $0^{\circ} 58'' 18''$

Semi Diamater bulan pukul 09 GMT ;  $15^{\circ} 54'' 05'$ ,

Semi Diamater bulan pukul 10 GMT ;  $15^{\circ} 53' 65''$

Semi Diamater bulan pukul 11 GMT ;  $15^{\circ} 53'' 25''$

22 Maret 2023 ✓

DATA MATAHARI

Jam	Ecliptic Longitude (°)	Ecliptic Latitude (°)	Apparent Right Ascension	Apparent Declination	True Geocentric Distance	Semi Diameter	True Obliquity	Equation Of Time
0	1° 06' 31"	-0.50°	1° 00' 34"	0° 26' 15"	0.9961846	16' 03.31"	23° 26' 19"	-7 m 04 s
1	1° 09' 00"	-0.50°	1° 02' 51"	0° 27' 14"	0.9961963	16' 03.29"	23° 26' 19"	-7 m 04 s
2	1° 11' 29"	-0.49°	1° 05' 08"	0° 28' 14"	0.9962080	16' 03.28"	23° 26' 19"	-7 m 03 s
3	1° 13' 58"	-0.49°	1° 07' 25"	0° 29' 13"	0.9962197	16' 03.27"	23° 26' 19"	-7 m 02 s
4	1° 16' 27"	-0.48°	1° 09' 41"	0° 30' 12"	0.9962313	16' 03.26"	23° 26' 19"	-7 m 01 s
5	1° 18' 56"	-0.48°	1° 11' 58"	0° 31' 11"	0.9962430	16' 03.25"	23° 26' 19"	-7 m 01 s
6	1° 21' 25"	-0.47°	1° 14' 15"	0° 32' 11"	0.9962547	16' 03.24"	23° 26' 19"	-6 m 60 s
7	1° 23' 54"	-0.47°	1° 16' 32"	0° 33' 10"	0.9962663	16' 03.23"	23° 26' 19"	-6 m 59 s
8	1° 26' 23"	-0.46°	1° 18' 48"	0° 34' 09"	0.9962780	16' 03.22"	23° 26' 19"	-6 m 58 s
9	1° 28' 52"	-0.46°	1° 21' 05"	0° 35' 08"	0.9962897	16' 03.20"	23° 26' 19"	-6 m 58 s
10	1° 31' 21"	-0.45°	1° 23' 22"	0° 36' 08"	0.9963013	16' 03.19"	23° 26' 19"	-6 m 57 s
11	1° 33' 50"	-0.45°	1° 25' 38"	0° 37' 07"	0.9963130	16' 03.18"	23° 26' 19"	-6 m 56 s
12	1° 36' 19"	-0.44°	1° 27' 55"	0° 38' 06"	0.9963247	16' 03.17"	23° 26' 19"	-6 m 55 s
13	1° 38' 48"	-0.44°	1° 30' 12"	0° 39' 05"	0.9963363	16' 03.16"	23° 26' 19"	-6 m 55 s
14	1° 41' 17"	-0.43°	1° 32' 28"	0° 40' 05"	0.9963480	16' 03.15"	23° 26' 19"	-6 m 54 s
15	1° 43' 46"	-0.43°	1° 34' 45"	0° 41' 04"	0.9963596	16' 03.14"	23° 26' 19"	-6 m 53 s
16	1° 46' 15"	-0.42°	1° 37' 02"	0° 42' 03"	0.9963713	16' 03.12"	23° 26' 19"	-6 m 52 s
17	1° 48' 44"	-0.42°	1° 39' 19"	0° 43' 02"	0.9963830	16' 03.11"	23° 26' 19"	-6 m 52 s
18	1° 51' 13"	-0.41°	1° 41' 35"	0° 44' 02"	0.9963946	16' 03.10"	23° 26' 19"	-6 m 51 s
19	1° 53' 42"	-0.41°	1° 43' 52"	0° 45' 01"	0.9964063	16' 03.09"	23° 26' 19"	-6 m 50 s
20	1° 56' 11"	-0.40°	1° 46' 09"	0° 45' 60"	0.9964179	16' 03.08"	23° 26' 19"	-6 m 49 s
21	1° 58' 40"	-0.40°	1° 48' 25"	0° 46' 59"	0.9964296	16' 03.07"	23° 26' 19"	-6 m 49 s
22	2° 01' 09"	-0.39°	1° 50' 42"	0° 47' 58"	0.9964412	16' 03.06"	23° 26' 19"	-6 m 48 s
23	2° 03' 38"	-0.39°	1° 52' 59"	0° 48' 58"	0.9964529	16' 03.05"	23° 26' 19"	-6 m 47 s
24	2° 06' 07"	-0.38°	1° 55' 15"	0° 49' 57"	0.9964646	16' 03.03"	23° 26' 19"	-6 m 46 s

\*) for mean equinox of date

DATA BULAN

Jam	Apparent Longitude	Apparent Latitude	Apparent Right Ascension	Apparent Declination	Horizontal Parallax	Semi Diameter	Angle Bright Limb	Fraction Illumination
0	4° 48' 29"	-2° 33' 38"	5° 25' 41"	0° 26' 24"	0° 59' 46"	16' 17.21"	281° 16' 41"	0.00155
1	5° 24' 37"	-2° 30' 46"	5° 57' 42"	0° -9' 28"	0° 59' 45"	16' 16.82"	277° 8' 23"	0.00187
2	6° 09' 44"	-2° 27' 53"	6° 29' 42"	0° 07' 27"	0° 59' 43"	16' 16.42"	273° 42' 27"	0.00224
3	6° 36' 49"	-2° 24' 60"	7° 01' 40"	0° 24' 21"	0° 59' 42"	16' 16.02"	270° 50' 08"	0.00266
4	7° 12' 52"	-2° 22' 06"	7° 33' 37"	0° 41' 15"	0° 59' 40"	16' 15.62"	268° 24' 37"	0.00312
5	7° 48' 52"	-2° 19' 10"	8° 05' 32"	0° 58' 07"	0° 59' 39"	16' 15.20"	266° 20' 34"	0.00364
6	8° 24' 51"	-2° 16' 15"	8° 37' 25"	1° 14' 58"	0° 59' 37"	16' 14.79"	264° 33' 56"	0.00420
7	9° 00' 48"	-2° 13' 18"	9° 09' 18"	1° 31' 48"	0° 59' 36"	16' 14.36"	263° 1' 31"	0.00481
8	9° 36' 43"	-2° 10' 21"	9° 41' 09"	1° 48' 37"	0° 59' 34"	16' 13.93"	261° 40' 52"	0.00546
9	10° 12' 35"	-2° 07' 23"	10° 12' 59"	2° 05' 24"	0° 59' 33"	16' 13.50"	260° 30' 01"	0.00616
10	10° 48' 26"	-2° 04' 24"	10° 44' 49"	2° 22' 09"	0° 59' 31"	16' 13.06"	259° 27' 23"	0.00691
11	11° 24' 14"	-2° 01' 25"	11° 16' 37"	2° 38' 53"	0° 59' 29"	16' 12.62"	258° 31' 46"	0.00770
12	12° 00' 00"	-1° 58' 25"	11° 48' 24"	2° 55' 36"	0° 59' 28"	16' 12.17"	257° 42' 07"	0.00854
13	12° 35' 44"	-1° 55' 24"	12° 20' 10"	3° 12' 16"	0° 59' 26"	16' 11.72"	256° 57' 38"	0.00943
14	13° 11' 26"	-1° 52' 23"	12° 51' 55"	3° 28' 54"	0° 59' 24"	16' 11.26"	256° 17' 37"	0.01036
15	13° 47' 06"	-1° 49' 21"	13° 23' 40"	3° 45' 31"	0° 59' 23"	16' 10.79"	255° 41' 30"	0.01133
16	14° 22' 43"	-1° 46' 19"	13° 55' 24"	4° 02' 05"	0° 59' 21"	16' 10.33"	255° 8' 50"	0.01235
17	14° 58' 18"	-1° 43' 16"	14° 27' 07"	4° 18' 37"	0° 59' 19"	16' 09.85"	254° 39' 12"	0.01342
18	15° 33' 51"	-1° 40' 12"	14° 58' 50"	4° 35' 07"	0° 59' 17"	16' 09.38"	254° 12' 15"	0.01453
19	16° 09' 21"	-1° 37' 09"	15° 30' 33"	4° 51' 34"	0° 59' 16"	16' 08.89"	253° 47' 44"	0.01568
20	16° 44' 49"	-1° 34' 04"	16° 02' 14"	5° 07' 59"	0° 59' 14"	16' 08.41"	253° 25' 23"	0.01688
21	17° 20' 15"	-1° 30' 60"	16° 33' 56"	5° 24' 21"	0° 59' 12"	16' 07.92"	253° 4' 59"	0.01812
22	17° 55' 39"	-1° 27' 55"	17° 05' 37"	5° 40' 41"	0° 59' 10"	16' 07.42"	252° 46' 21"	0.01941
23	18° 30' 60"	-1° 24' 49"	17° 37' 18"	5° 56' 58"	0° 59' 08"	16' 06.92"	252° 29' 19"	0.02073
24	19° 06' 19"	-1° 21' 43"	18° 08' 59"	6° 13' 12"	0° 59' 07"	16' 06.42"	252° 13' 46"	0.02210

20 April 2023 ✓

DATA MATAHARI

Jam	Ecliptic Longitude *)	Ecliptic Latitude *)	Apparent Right Ascension	Apparent Declination	True Geocentric Distance	Semi Diameter	True Obliquity	Equation Of Time
0	29° 40' 22"	-0.18°	27° 35' 24"	11° 21' 12"	1.0044210	15' 55.41"	23° 26' 18"	0 m 56 s
1	29° 42' 49"	-0.17°	27° 37' 44"	11° 22' 04"	1.0044325	15' 55.40"	23° 26' 18"	0 m 56 s
2	29° 45' 15"	-0.17°	27° 40' 04"	11° 22' 55"	1.0044440	15' 55.38"	23° 26' 18"	0 m 57 s
3	29° 47' 42"	-0.16°	27° 42' 24"	11° 23' 47"	1.0044555	15' 55.37"	23° 26' 18"	0 m 58 s
4	29° 50' 08"	-0.15°	27° 44' 44"	11° 24' 38"	1.0044670	15' 55.36"	23° 26' 18"	0 m 58 s
5	29° 52' 35"	-0.15°	27° 47' 04"	11° 25' 30"	1.0044785	15' 55.35"	23° 26' 18"	0 m 59 s
6	29° 55' 02"	-0.14°	27° 49' 24"	11° 26' 22"	1.0044900	15' 55.34"	23° 26' 18"	0 m 59 s
7	29° 57' 28"	-0.14°	27° 51' 44"	11° 27' 13"	1.0045015	15' 55.33"	23° 26' 18"	0 m 60 s
8	29° 59' 55"	-0.13°	27° 54' 04"	11° 28' 05"	1.0045129	15' 55.32"	23° 26' 18"	1 m 00 s
9	30° 02' 21"	-0.13°	27° 56' 24"	11° 28' 56"	1.0045244	15' 55.31"	23° 26' 18"	1 m 01 s
10	30° 04' 48"	-0.12°	27° 58' 44"	11° 29' 48"	1.0045359	15' 55.30"	23° 26' 18"	1 m 01 s
11	30° 07' 14"	-0.11°	28° 01' 04"	11° 30' 39"	1.0045473	15' 55.29"	23° 26' 18"	1 m 02 s
12	30° 09' 41"	-0.11°	28° 03' 24"	11° 31' 31"	1.0045588	15' 55.28"	23° 26' 18"	1 m 02 s
13	30° 12' 07"	-0.10°	28° 05' 44"	11° 32' 22"	1.0045703	15' 55.26"	23° 26' 18"	1 m 03 s
14	30° 14' 34"	-0.10°	28° 08' 04"	11° 33' 14"	1.0045817	15' 55.25"	23° 26' 18"	1 m 03 s
15	30° 17' 01"	-0.09°	28° 10' 24"	11° 34' 05"	1.0045931	15' 55.24"	23° 26' 18"	1 m 04 s
16	30° 19' 27"	-0.09°	28° 12' 44"	11° 34' 56"	1.0046046	15' 55.23"	23° 26' 18"	1 m 04 s
17	30° 21' 54"	-0.08°	28° 15' 04"	11° 35' 48"	1.0046160	15' 55.22"	23° 26' 18"	1 m 05 s
18	30° 24' 20"	-0.07°	28° 17' 24"	11° 36' 39"	1.0046274	15' 55.21"	23° 26' 18"	1 m 05 s
19	30° 26' 47"	-0.07°	28° 19' 44"	11° 37' 30"	1.0046389	15' 55.20"	23° 26' 18"	1 m 06 s
20	30° 29' 13"	-0.06°	28° 22' 05"	11° 38' 22"	1.0046503	15' 55.19"	23° 26' 18"	1 m 06 s
21	30° 31' 40"	-0.06°	28° 24' 25"	11° 39' 13"	1.0046617	15' 55.18"	23° 26' 18"	1 m 07 s
22	30° 34' 06"	-0.05°	28° 26' 45"	11° 40' 04"	1.0046731	15' 55.17"	23° 26' 18"	1 m 07 s
23	30° 36' 33"	-0.05°	28° 29' 05"	11° 40' 55"	1.0046845	15' 55.16"	23° 26' 18"	1 m 08 s
24	30° 38' 59"	-0.04°	28° 31' 25"	11° 41' 47"	1.0046959	15' 55.14"	23° 26' 18"	1 m 08 s

\*) for mean equinox of date

DATA BULAN

Jam	Apparent Longitude	Apparent Latitude	Apparent Right Ascension	Apparent Declination	Horizontal Parallax	Semi Diameter	Angle Bright Limb	Fraction Illumination
0	27° 24' 12"	0° 36' 26"	25° 39' 34"	9° 58' 55"	0° 58' 26"	15' 55.46"	53° 59' 19"	0.00042
1	27° 58' 43"	0° 33' 16"	26° 11' 09"	10° 14' 14"	0° 58' 25"	15' 55.06"	51° 19' 38"	0.00025
2	28° 33' 12"	0° 30' 05"	26° 42' 46"	10° 29' 28"	0° 58' 23"	15' 54.66"	46° 26' 37"	0.00013
3	29° 07' 40"	0° 26' 55"	27° 14' 24"	10° 44' 39"	0° 58' 22"	15' 54.26"	35° 11' 10"	0.00005
4	29° 42' 06"	0° 23' 45"	27° 46' 04"	10° 59' 46"	0° 58' 20"	15' 53.85"	357° 30' 08"	0.00001
5	30° 16' 29"	0° 20' 35"	28° 17' 45"	11° 14' 49"	0° 58' 19"	15' 53.44"	289° 52' 57"	0.00002
6	30° 50' 52"	0° 17' 24"	28° 49' 28"	11° 29' 47"	0° 58' 17"	15' 53.03"	266° 50' 13"	0.00007
7	31° 25' 12"	0° 14' 14"	29° 21' 13"	11° 44' 42"	0° 58' 16"	15' 52.62"	258° 54' 05"	0.00017
8	31° 59' 30"	0° 11' 04"	29° 52' 60"	11° 59' 32"	0° 58' 14"	15' 52.20"	255° 5' 56"	0.00031
9	32° 33' 47"	0° 7' 54"	30° 24' 48"	12° 14' 18"	0° 58' 13"	15' 51.78"	252° 55' 06"	0.00049
10	33° 08' 01"	0° 4' 45"	30° 56' 38"	12° 28' 59"	0° 58' 11"	15' 51.35"	251° 31' 55"	0.00071
11	33° 42' 14"	0° -1' 35"	31° 28' 30"	12° 43' 35"	0° 58' 10"	15' 50.92"	250° 35' 22"	0.00098
12	34° 16' 25"	0° 01' 35"	32° 00' 23"	12° 58' 08"	0° 58' 08"	15' 50.50"	249° 55' 20"	0.00130
13	34° 50' 34"	0° 04' 44"	32° 32' 19"	13° 12' 35"	0° 58' 06"	15' 50.06"	249° 26' 12"	0.00165
14	35° 24' 41"	0° 07' 53"	33° 04' 17"	13° 26' 58"	0° 58' 05"	15' 49.63"	249° 4' 40"	0.00205
15	35° 58' 47"	0° 11' 02"	33° 36' 17"	13° 41' 16"	0° 58' 03"	15' 49.19"	248° 48' 40"	0.00249
16	36° 32' 50"	0° 14' 11"	34° 08' 19"	13° 55' 29"	0° 58' 02"	15' 48.75"	248° 36' 48"	0.00297
17	37° 06' 52"	0° 17' 19"	34° 40' 23"	14° 09' 37"	0° 58' 00"	15' 48.31"	248° 28' 09"	0.00349
18	37° 40' 51"	0° 20' 28"	35° 12' 30"	14° 23' 40"	0° 57' 58"	15' 47.87"	248° 22' 02"	0.00406
19	38° 14' 49"	0° 23' 35"	35° 44' 38"	14° 37' 37"	0° 57' 57"	15' 47.42"	248° 17' 57"	0.00467
20	38° 48' 45"	0° 26' 43"	36° 16' 49"	14° 51' 30"	0° 57' 55"	15' 46.97"	248° 15' 33"	0.00531
21	39° 22' 39"	0° 29' 48"	36° 49' 03"	15° 05' 15"	0° 57' 53"	15' 46.52"	248° 14' 49"	0.00601
22	39° 56' 31"	0° 32' 55"	37° 21' 18"	15° 18' 57"	0° 57' 52"	15' 46.07"	248° 14' 60"	0.00674
23	40° 30' 21"	0° 36' 01"	37° 53' 35"	15° 32' 34"	0° 57' 50"	15' 45.61"	248° 16' 11"	0.00751
24	41° 04' 09"	0° 39' 07"	38° 25' 55"	15° 46' 05"	0° 57' 48"	15' 45.16"	248° 18' 16"	0.00832



18 Juni 2023 ✓

DATA MATAHARI

Jam	Ecliptic Longitude *)	Ecliptic Latitude *)	Apparent Right Ascension	Apparent Declination	True Geocentric Distance	Semi Diameter	True Obliquity	Equation Of Time
0	86° 32' 49"	0.60°	86° 13' 43"	23° 23' 35"	1.0159842	15' 44.53"	23° 26' 18"	0 m -60 s
1	86° 35' 13"	0.61°	86° 16' 19"	23° 23' 39"	1.0159877	15' 44.53"	23° 26' 18"	-1 m 00 s
2	86° 37' 36"	0.61°	86° 18' 55"	23° 23' 43"	1.0159912	15' 44.53"	23° 26' 18"	-1 m 01 s
3	86° 39' 59"	0.62°	86° 21' 31"	23° 23' 46"	1.0159947	15' 44.52"	23° 26' 18"	-1 m 01 s
4	86° 42' 22"	0.62°	86° 24' 07"	23° 23' 50"	1.0159982	15' 44.52"	23° 26' 18"	-1 m 02 s
5	86° 44' 46"	0.62°	86° 26' 43"	23° 23' 53"	1.0160016	15' 44.52"	23° 26' 18"	-1 m 03 s
6	86° 47' 09"	0.63°	86° 29' 19"	23° 23' 57"	1.0160051	15' 44.51"	23° 26' 18"	-1 m 03 s
7	86° 49' 32"	0.63°	86° 31' 55"	23° 24' 00"	1.0160086	15' 44.51"	23° 26' 18"	-1 m 04 s
8	86° 51' 55"	0.63°	86° 34' 31"	23° 24' 04"	1.0160120	15' 44.51"	23° 26' 18"	-1 m 04 s
9	86° 54' 19"	0.64°	86° 37' 07"	23° 24' 07"	1.0160154	15' 44.50"	23° 26' 18"	-1 m 05 s
10	86° 56' 42"	0.64°	86° 39' 43"	23° 24' 11"	1.0160188	15' 44.50"	23° 26' 18"	-1 m 05 s
11	86° 59' 05"	0.64°	86° 42' 19"	23° 24' 14"	1.0160222	15' 44.50"	23° 26' 18"	-1 m 06 s
12	87° 01' 29"	0.65°	86° 44' 55"	23° 24' 17"	1.0160256	15' 44.49"	23° 26' 18"	-1 m 06 s
13	87° 03' 52"	0.65°	86° 47' 31"	23° 24' 20"	1.0160290	15' 44.49"	23° 26' 18"	-1 m 07 s
14	87° 06' 15"	0.65°	86° 50' 08"	23° 24' 23"	1.0160324	15' 44.49"	23° 26' 18"	-1 m 07 s
15	87° 08' 38"	0.66°	86° 52' 44"	23° 24' 27"	1.0160358	15' 44.48"	23° 26' 18"	-1 m 08 s
16	87° 11' 02"	0.66°	86° 55' 20"	23° 24' 30"	1.0160391	15' 44.48"	23° 26' 18"	-1 m 08 s
17	87° 13' 25"	0.66°	86° 57' 56"	23° 24' 33"	1.0160425	15' 44.48"	23° 26' 18"	-1 m 09 s
18	87° 15' 48"	0.67°	87° 00' 32"	23° 24' 36"	1.0160458	15' 44.48"	23° 26' 18"	-1 m 10 s
19	87° 18' 11"	0.67°	87° 03' 08"	23° 24' 39"	1.0160491	15' 44.47"	23° 26' 18"	-1 m 10 s
20	87° 20' 35"	0.67°	87° 05' 44"	23° 24' 42"	1.0160525	15' 44.47"	23° 26' 18"	-1 m 11 s
21	87° 22' 58"	0.67°	87° 08' 20"	23° 24' 44"	1.0160558	15' 44.47"	23° 26' 18"	-1 m 11 s
22	87° 25' 21"	0.68°	87° 10' 56"	23° 24' 47"	1.0160591	15' 44.46"	23° 26' 18"	-1 m 12 s
23	87° 27' 44"	0.68°	87° 13' 32"	23° 24' 50"	1.0160624	15' 44.46"	23° 26' 18"	-1 m 12 s
24	87° 30' 08"	0.68°	87° 16' 08"	23° 24' 53"	1.0160656	15' 44.46"	23° 26' 18"	-1 m 13 s

\*) For mean equinox of date

DATA BULAN

Jam	Apparent Longitude	Apparent Latitude	Apparent Right Ascension	Apparent Declination	Horizontal Parallax	Semi Diameter	Angle Bright Limb	Fraction Illumination
0	84° 18' 58"	3° 59' 20"	83° 36' 58"	27° 18' 04"	0° 55' 20"	15' 04.65"	148° 18' 19"	0.00160
1	84° 50' 05"	4° 01' 02"	84° 11' 49"	27° 21' 05"	0° 55' 19"	15' 04.35"	154° 12' 34"	0.00147
2	85° 21' 12"	4° 02' 43"	84° 46' 40"	27° 23' 58"	0° 55' 18"	15' 04.05"	160° 32' 50"	0.00138
3	85° 52' 18"	4° 04' 23"	85° 21' 31"	27° 26' 41"	0° 55' 17"	15' 03.76"	167° 13' 11"	0.00132
4	86° 23' 22"	4° 06' 01"	85° 56' 23"	27° 29' 16"	0° 55' 15"	15' 03.46"	174° 5' 07"	0.00129
5	86° 54' 25"	4° 07' 39"	86° 31' 15"	27° 31' 42"	0° 55' 14"	15' 03.17"	180° 58' 28"	0.00131
6	87° 25' 28"	4° 09' 15"	87° 06' 07"	27° 33' 59"	0° 55' 13"	15' 02.88"	187° 42' 47"	0.00135
7	87° 56' 29"	4° 10' 49"	87° 40' 59"	27° 36' 07"	0° 55' 12"	15' 02.59"	194° 9' 02"	0.00143
8	88° 27' 29"	4° 12' 23"	88° 15' 51"	27° 38' 07"	0° 55' 11"	15' 02.30"	200° 10' 35"	0.00155
9	88° 58' 28"	4° 13' 55"	88° 50' 43"	27° 39' 58"	0° 55' 10"	15' 02.01"	205° 43' 37"	0.00170
10	89° 29' 26"	4° 15' 25"	89° 25' 35"	27° 41' 39"	0° 55' 09"	15' 01.73"	210° 46' 47"	0.00188
11	90° 00' 23"	4° 16' 55"	90° 00' 26"	27° 43' 12"	0° 55' 08"	15' 01.44"	215° 20' 40"	0.00210
12	90° 31' 19"	4° 18' 23"	90° 35' 18"	27° 44' 37"	0° 55' 07"	15' 01.16"	219° 27' 05"	0.00236
13	91° 02' 14"	4° 19' 50"	91° 10' 08"	27° 45' 52"	0° 55' 06"	15' 00.88"	223° 8' 21"	0.00264
14	91° 33' 08"	4° 21' 15"	91° 44' 58"	27° 46' 59"	0° 55' 05"	15' 00.60"	226° 27' 10"	0.00296
15	92° 04' 01"	4° 22' 39"	92° 19' 47"	27° 47' 57"	0° 55' 04"	15' 00.32"	229° 26' 09"	0.00332
16	92° 34' 52"	4° 24' 02"	92° 54' 36"	27° 48' 46"	0° 55' 03"	15' 00.04"	232° 7' 44"	0.00371
17	93° 05' 43"	4° 25' 23"	93° 29' 24"	27° 49' 26"	0° 55' 02"	14' 59.77"	234° 34' 05"	0.00413
18	93° 36' 33"	4° 26' 43"	94° 04' 11"	27° 49' 58"	0° 55' 01"	14' 59.49"	236° 47' 11"	0.00459
19	94° 07' 21"	4° 28' 02"	94° 38' 56"	27° 50' 20"	0° 54' 60"	14' 59.22"	238° 48' 42"	0.00508
20	94° 38' 09"	4° 29' 19"	95° 13' 41"	27° 50' 34"	0° 54' 59"	14' 58.95"	240° 40' 05"	0.00560
21	95° 08' 55"	4° 30' 35"	95° 48' 25"	27° 50' 40"	0° 54' 58"	14' 58.68"	242° 22' 37"	0.00616
22	95° 39' 40"	4° 31' 50"	96° 23' 07"	27° 50' 36"	0° 54' 57"	14' 58.41"	243° 57' 22"	0.00675
23	96° 10' 25"	4° 33' 03"	96° 57' 48"	27° 50' 24"	0° 54' 56"	14' 58.15"	245° 25' 15"	0.00737
24	96° 41' 08"	4° 34' 15"	97° 32' 27"	27° 50' 03"	0° 54' 55"	14' 57.89"	246° 47' 05"	0.00803



PRESIDEN  
REPUBLIK INDONESIA

KEPUTUSAN PRESIDEN REPUBLIK INDONESIA  
NOMOR 41 TAHUN 1987

TENTANG

PEMBAGIAN WILAYAH REPUBLIK INDONESIA  
MENJADI 3 (TIGA) WILAYAH WAKTU  
PRESIDEN REPUBLIK INDONESIA

- Menimbang : a. bahwa pembagian waktu mempunyai peranan penting dalam menunjang kelancaran penyelenggaraan pemerintahan dalam arti yang seluas-luasnya dan dalam usaha peningkatan efisiensi kerja di segala bidang;
- b. bahwa pembagian waktu sekarang ini dinilai tidak sesuai lagi dengan kenyataan waktu dan geografis, khususnya di beberapa daerah Propinsi Daerah Tingkat I Kalimantan Barat, Kalimantan Tengah, dan Propinsi Daerah Tingkat I Bali;
- c. bahwa sehubungan dengan hal di atas, dipandang perlu untuk menata kembali pembagian wilayah waktu di Indonesia sebagaimana yang telah ditetapkan dalam Keputusan Presiden nomor 243 tahun 1963.
- Mengingat : Pasal 4 ayat (1) Undang-undang Dasar 1945

**MEMUTUSKAN :**

- Menetapkan : **KEPUTUSAN PRESIDEN REPUBLIK INDONESIA  
TENTANG PEMBAGIAN WILAYAH REPUBLIK  
INDONESIA MENJADI 3 (TIGA) WILAYAH WAKTU**

**Pasal 1**

- (1) Wilayah Republik Indonesia dibagi menjadi (tiga) wilayah waktu dengan 3 (tiga) waktu tolok.
- (2) 3 (tiga) wilayah waktu sebagaimana dimaksud dalam ayat (1) adalah :
1. Waktu Indonesia Barat, meliputi :
    - a. Seluruh Propinsi Daerah Tingkat I Sumatera
    - b. Seluruh Propinsi Daerah Tingkat I Jawa dan Madura



PRESIDEN  
REPUBLIK INDONESIA

- 2 -

- c. Propinsi Daerah Tingkat I Kalimantan Barat
  - d. Propinsi Daerah Tingkat I Kalimantan Tengah
2. Waktu Indonesia Tengah, meliputi
- a. Propinsi Daerah Tingkat I Kalimantan Timur;
  - b. Propinsi Daerah Tingkat I Kalimantan Selatan;
  - c. Propinsi Daerah Tingkat I Bali;
  - d. Propinsi Daerah Tingkat I Nusa Tenggara Barat;
  - e. Propinsi Daerah Tingkat I Nusa Tenggara Timur;
  - f. Propinsi Daerah Tingkat I Timor Timur;
  - g. Propinsi Daerah Tingkat I Sulawesi
3. Waktu Indonesia Timur meliputi
- a. Propinsi Daerah Tingkat I Maluku
  - b. Propinsi Daerah Tingkat I Irian Jaya
- (3) 3 (tiga) wilayah waktu sebagaimana dimaksud dalam ayat (2) tersebut, masing-masing ditetapkan dengan waktu tolok sebagai berikut :
- a. Waktu Indonesia Barat dengan waktu tolok (GMT + 7 jam) dan derajat tolok 105° Bujur Timur;
  - b. Waktu Indonesia Tengah dengan waktu tolok (GMT + 8 jam) dan derajat tolok 120° Bujur Timur
  - c. Waktu Indonesia Timur dengan waktu tolok (GMT + 9 jam) dan derajat tolok 135° Bujur Timur.

**Pasal 2**

Pada saat mulai berlakunya Keputusan Presiden Ini, Keputusan Presiden Normor 243 Tahun 1963 tentang Pembagian Wilayah Republik Indonesia menjadi 3 (tiga) Wilayah Waktu Dengan 3 (tiga) Waktu Tolok dinyatakan tidak berlaku.



PRESIDEN  
REPUBLIK INDONESIA

- 3 -

Pasal 3

Keputusan Presiden ini mulai berlaku pada tanggal 1 Januari 1988

Ditetapkan di Jakarta  
Pada tanggal 26 Nopember 1987  
PRESIDEN REPUBLIK INDONESIA

ttd

SOEHARTO

Salinan sesuai dengan aslinya  
SEKRETARIAT KABINET RI  
Kepala Biro Hukum  
dan Perundang-undangan

Bambang Koesowo, SH, LLM



## DAFTAR REFRAKSI

h	Refr	h'	h	Refr	h'	h	Refr	h'	h	Refr	h'
-0° 35'	34.5'	0° 00'	2° 14'	16.1'	2° 30'	5° 51'	08.5'	6° 00'	15° 00'	03.5'	15° 04'
-0° 31'	33.8'	0° 03'	2° 19'	15.8'	2° 35'	6° 02'	08.3'	6° 10'	15° 27'	03.4'	15° 30'
-0° 27'	33.2'	0° 06'	2° 24'	15.5'	2° 40'	6° 12'	08.1'	6° 20'	15° 54'	03.3'	15° 57'
-0° 24'	32.6'	0° 09'	2° 30'	15.2'	2° 45'	6° 22'	07.9'	6° 30'	16° 23'	03.2'	16° 26'
-0° 20'	32.0'	0° 12'	2° 35'	14.9'	2° 50'	6° 32'	07.7'	6° 40'	16° 53'	03.1'	16° 56'
-0° 16'	31.4'	0° 15'	2° 40'	14.7'	2° 55'	6° 42'	07.6'	6° 50'	17° 25'	03.0'	17° 28'
-0° 13'	30.8'	0° 18'	2° 46'	14.4'	3° 00'	6° 53'	07.4'	7° 00'	17° 59'	02.9'	18° 02'
-0° 09'	30.3'	0° 21'	2° 51'	14.1'	3° 05'	7° 03'	07.2'	7° 10'	18° 35'	02.8'	18° 38'
-0° 06'	29.8'	0° 24'	2° 56'	13.9'	3° 10'	7° 13'	07.1'	7° 20'	19° 14'	02.7'	19° 17'
-0° 02'	29.2'	0° 27'	3° 01'	13.7'	3° 15'	7° 23'	07.0'	7° 30'	19° 55'	02.6'	19° 58'
+0 01'	28.7'	0° 30'	3° 07'	13.4'	3° 20'	7° 33'	06.8'	7° 40'	20° 39'	02.5'	20° 42'
+0 05'	28.2'	0° 33'	3° 12'	13.2'	3° 25'	7° 43'	06.7'	7° 50'	21° 26'	02.4'	21° 28'
0° 08'	27.8'	0° 36'	3° 17'	13.0'	3° 30'	7° 53'	06.6'	8° 00'	22° 17'	02.3'	22° 19'
0° 12'	27.3'	0° 39'	3° 22'	12.7'	3° 35'	8° 04'	06.4'	8° 10'	23° 11'	02.2'	23° 13'
0° 15'	26.8'	0° 42'	3° 27'	12.5'	3° 40'	8° 14'	06.3'	8° 20'	24° 09'	02.1'	24° 11'
0° 19'	26.4'	0° 45'	3° 33'	12.3'	3° 45'	8° 24'	06.2'	8° 30'	25° 12'	02.0'	25° 14'
0° 22'	25.9'	0° 48'	3° 38'	12.1'	3° 50'	8° 34'	06.1'	8° 40'	26° 20'	01.9'	26° 22'
0° 26'	25.5'	0° 51'	3° 43'	11.9'	3° 55'	8° 44'	06.0'	8° 50'	27° 34'	01.8'	27° 36'
0° 29'	25.1'	0° 54'	3° 48'	11.8'	4° 00'	8° 54'	05.9'	9° 00'	28° 54'	01.7'	28° 56'
0° 32'	24.7'	0° 57'	3° 53'	11.6'	4° 05'	9° 04'	05.8'	9° 10'	30° 22'	01.6'	30° 24'
0° 36'	24.3'	1° 00'	3° 59'	11.4'	4° 10'	9° 14'	05.7'	9° 20'	31° 58'	01.5'	32° 00'
0° 39'	24.0'	1° 03'	4° 04'	11.2'	4° 15'	9° 24'	05.6'	9° 30'	33° 44'	01.4'	33° 45'
0° 42'	23.6'	1° 06'	4° 09'	11.1'	4° 20'	9° 34'	05.5'	9° 40'	35° 39'	01.3'	35° 40'
0° 46'	23.2'	1° 09'	4° 14'	10.9'	4° 25'	9° 45'	05.4'	9° 50'	37° 47'	01.2'	37° 48'
0° 49'	22.9'	1° 12'	4° 19'	10.7'	4° 30'	9° 51'	05.3'	9° 56'	40° 07'	01.1'	40° 08'
0° 52'	22.5'	1° 15'	4° 24'	10.6'	4° 35'	10° 03'	05.2'	10° 08'	42° 43'	01.0'	42° 44'
0° 56'	22.2'	1° 18'	4° 30'	10.4'	4° 40'	10° 15'	05.1'	10° 20'	45° 35'	00.9'	45° 36'
0° 59'	21.9'	1° 21'	4° 35'	10.3'	4° 45'	10° 28'	05.0'	10° 33'	48° 46'	00.8'	48° 47'
1° 02'	21.6'	1° 24'	4° 40'	10.1'	4° 50'	10° 41'	04.9'	10° 46'	52° 17'	00.7'	52° 18'
1° 06'	21.2'	1° 27'	4° 45'	10.0'	4° 55'	10° 55'	04.8'	11° 00'	56° 10'	00.6'	56° 11'
1° 09'	20.9'	1° 30'	4° 50'	09.9'	5° 00'	11° 09'	04.7'	11° 14'	60° 27'	00.5'	60° 28'
1° 14'	20.5'	1° 35'	4° 55'	09.7'	5° 05'	11° 24'	04.6'	11° 29'	65° 08'	00.4'	65° 08'
1° 20'	20.0'	1° 40'	5° 00'	09.6'	5° 10'	11° 40'	04.5'	11° 45'	70° 11'	00.3'	70° 11'
1° 25'	19.5'	1° 45'	5° 05'	09.5'	5° 15'	11° 57'	04.4'	12° 01'	75° 34'	00.2'	75° 34'
1° 31'	19.1'	1° 50'	5° 11'	09.4'	5° 20'	12° 14'	04.3'	12° 18'	81° 13'	00.1'	81° 13'
1° 36'	18.7'	1° 55'	5° 16'	09.2'	5° 25'	12° 31'	04.2'	12° 35'	87° 03'	00.0'	87° 03'
1° 42'	18.3'	2° 00'	5° 21'	09.1'	5° 30'	12° 50'	04.1'	12° 54'	<b>Keterangan:</b> h = Tinggi Nyata Refr = Refraksi h' = Tinggi Lihat h' = h + Refr		
1° 47'	17.9'	2° 05'	5° 26'	09.0'	5° 35'	13° 09'	04.0'	13° 13'			
1° 52'	17.5'	2° 10'	5° 31'	08.9'	5° 40'	13° 29'	03.9'	13° 33'			
1° 58'	17.2'	2° 15'	5° 36'	08.8'	5° 45'	13° 50'	03.8'	13° 54'			
2° 03'	16.8'	2° 20'	5° 41'	08.7'	5° 50'	14° 12'	03.7'	14° 16'			
2° 08'	16.5'	2° 25'	5° 46'	08.6'	5° 55'	14° 36'	03.6'	14° 40'			

## DAFTAR KERENDAHAN UFUK

(Berdasarkan rumus  $D = 1,76 \sqrt{m}$ )

Tinggi	Rendah Ufuk	Tinggi	Rendah Ufuk	Tinggi	Rendah Ufuk	Tinggi	Rendah Ufuk
Meter	.	Meter	.	Meter	.	Meter	.
1	1.8	34	10.3	160	22.3	475	38.4
2	2.5	36	10.6	170	23.0	500	39.4
3	3.0	38	10.8	180	23.6	525	40.3
4	3.5	40	11.1	190	24.3	550	41.3
5	3.9	45	11.8	200	24.9	575	42.2
6	4.3	50	12.4	210	25.5	600	43.1
7	4.7	55	13.1	220	26.1	625	44.0
8	5.0	60	13.6	230	26.7	650	44.9
9	5.3	65	14.2	240	27.3	675	45.7
10	5.6	70	14.7	250	27.8	700	46.6
12	6.1	75	15.2	260	28.4	725	47.4
14	6.6	80	15.7	270	28.9	750	48.2
16	7.0	85	16.2	280	29.4	775	49.0
18	7.5	90	16.7	290	30.0	800	49.8
20	7.9	95	17.2	300	30.5	825	50.5
22	8.3	100	17.6	325	31.7	850	51.3
24	8.6	110	18.5	350	32.9	875	52.1
26	9.0	120	19.3	375	34.1	900	52.8
28	9.3	130	20.1	400	35.2	925	53.5
30	9.6	140	20.8	425	36.3	950	54.2
32	10.0	150	21.6	450	37.3	975	55.0





## **BIOGRAFI PENULIS**

Alimuddin, lahir di Maros 2 Maret 1972. Menyelesaikan Pendidikan S.1 di IAIN Alauddin Makassar tahun 1996 pada Fakultas Syariah jurusan Peradilan Agama, S.2 pada institusi yang sama, selesai tahun 2000 konsentrasi Hukum Islam. Sedang S.3 selesai tahun 2014 konsentrasi Hukum Islam, dengan kajian “Ilmu Falak”, penelitian disertasi “Posisi Arah Kiblat Kuburan di Makassar.

Sebagai dosen Tetap pada Fakultas Syariah dan Hukum Universitas Islam Negeri Alauddin Makassar (UIN), penulis aktif mengajar mata kuliah Ilmu Falak sejak tahun 2004 hingga sekarang pada fakultas dan institusi yang sama dan Universitas Muhammadiyah Makassar.

Pengalaman jabatan di bidang pendidikan ; pernah menjabat sebagai Sekretaris jurusan pada prodi Hukum Pidana dan Ketatanegaraan Fakultas Syariah dan Hukum tahun 2011-2015, Kepala Laboratorium Falak Fakultas Syariah dan Hukum UIN Alauddin Makassar tahun 2015-2019., dan Tim Hisab Rukyat Kementerian Agama Provinsi Sulawesi Selatan hingga sekarang. Dan kini kembali dipercayakan sebagai kepala Laboratorium Falak Fakultas Syariah dan Hukum UIN Alauddin Makassar periode kedua.

Karya ilmiah yang telah dipublikasikan antara lain ; Kompilasi Hukum Islam sebagai Hukum Terapan bagi Hakim Pengadilan Agama (Buku), Awal Waktu Shalat Perspektif Syari’ dan Sains (Jurnal), Gerhana Matahari dan Bulan (Jurnal), dan Ilmu Falak ; Perhitungan Arah Kiblat, Waktu Shalat, Perhitungan Awal bulan Hijriyah dan Perbandingan Tarik (Buku) serta Dasar-Dasar Ilmu Falak ; Kajian Astronomi Waktu Shalat dan Arah Kiblat (Buku).

Kini, penulis menetap di Jln. Karaeng Makkawari Lr.7 RT.1 RW 1 Kelurahan Samata Kecamatan Sombaopu Kabupaten Gowa Provinsi Sulawesi Selatan dengan Istri Nurjannah, S.Kep., dan 5 orang anak.