

Buku

by Alimuddin 01

Submission date: 16-Jun-2023 09:12AM (UTC+0700)

Submission ID: 2116998519

File name: BUKUUUUUUUUU.docx (637.08K)

Word count: 25991

Character count: 147097

BAB I
Gambar Umum
tentang Ilmu Falak

A. Ilmu falak

SECARA BAHASA ILMU FALAK terdiri atas dua kata yaitu kata ilmu dan kata falak. Ilmu berarti pengetahuan atau kepandaian¹, sedang falak berarti lengkung langit, lingkaran langit, dan ilmu perbintangan atau astronomi². Dari pengertian bahasa tersebut dapat dipahami bahwa ilmu falak pada dasarnya adalah ilmu yang mempelajari tentang benda-benda langit. Ilmu ini biasa juga disebut dengan istilah hisab-rukyat, atau astronomi.

Adapun secara istilah atau terminologi, defenisi ilmu falak dapat dikemukakan beberapa defenisi sebagai berikut:

1. Almanak Hisab Rukyat, ilmu falak adalah ilmu pengetahuan yang mempelajari lintasan benda-benda langit, seperti mata-hari, bulan, bintang-bintang dan benda-benda langit lainnya dengan tujuan untuk mengetahui posisi dari benda-benda langit itu serta kedudukannya dari benda-benda langit yang lain.³
2. Ensiklopedi Islam, ilmu falak adalah suatu ilmu yang mempelajari benda-benda langit, matahari, bulan, bintang dan palnet-planetnya.⁴
3. Kamus Besar Bahasa Indonesia, ilmu falak adalah ilmu pengetahuan mengenai keadaan (peredaran, perhitungan dan sebagainya) bintang-bintang.⁵
4. Ensiklopedi Hukum Islam, ilmu falak adalah ilmu penge- tahuan yang mempelajari benda-benda langit, tentang fisiknya, gerakannya, ukurannya dan segala sesuatu yang berhubungan dengannya.⁶
5. Leksikon Islam, ilmu falak adalah ilmu tentang perbintangan, astronomi, pengetahuan mengenai keadaan bintang-bintang di langit.⁷

Dari beberapa defenisi yang telah dikemukakan di atas, dapat di pahami bahwa benda-benda langit merupakan objek formal ilmu falak, sementara lintasan dari benda-benda langit itu adalah objek materialnya. Masih berkaitan dengan pengertian ilmu falak, dapat pula dinyatakan bahwa terdapat beberapa ilmu yang mempunyai kesamaan objek formal dengan ilmu falak namun objek materialnya berbeda. Hal yang dimaksudkan⁸ adalah;

¹ Departemen Pendidikan dan Kebudayaan, *Kamus Umum Bahasa Indonesia* Edisi ketiga, Cet. III; (Jakarta : Balai Pistaka, 2006), h. 437.

² Departemen Pendidikan dan Kebudayaan, Balai Pustaka, h. 328, bandingan Alam M. Stevens A. Ed. Schmidgall-Tellings, *Kamus Lengkap Indonesia-Inggris*, (Athens : Ohio University Press, 2004), h. 276.

³ Ichtiyanto. *Almanak Hisab Rukyat*, (Jakarta : Badan Hisab Rukyat Departemen Agama RI., 1981), h. 245.

⁴ Hafidz Dasuki, *Ensiklopedi Islam*, (Jakarta : Ichtiar Van Hove, 1994) Jilid 1, h. 330

⁵ Departemen Pendidikan dan Kebudayaan, *Kamus Besar Bahasa Indonesia*, (Jakarta : Balai Pustaka, t.th), h. 239

⁶ Abdul Azis Dahlan, *Ensiklopedi Hukum Islam*, Cet. 1; (Jakarta : PT. Ichtiar Baru van Hoeve, 1997), Jilid 1, h. 304

⁷ Tim Penyusun Pustaka, *Leksikon Islam*, Cet. 1; (Jakarta : Pustaka Azet, 1988), Jld 1, h. 137.

⁸ Ali Parman, *Ilmu Falak*, (Ujung pandang : Yayasan al- ahkam, 2001), h. 2-3.

1. Astromekanika, yaitu membidangi penyelidikan mengenai gerakan-gerakan bumi, bulan dan bintang-bintang. Terjadinya rotasi dan revolusi, garis edarnya, perubahan dalam gerakan itu dan hukum yang bisa timbul dari gerakan itu.
2. Astrometrika, membidangi penyelidikan untuk penentuan tempat di bumi dan di langit, menetapkan jarak serta mengukur besarnya benda-benda langit itu.
3. Astrofisika, membidangi penyelidikan mengenai benda-benda langit, campuran atmosfer dan sebagainya.
4. Cosmografi, membidangi penyelidikan mengenai data-data alam semesta
5. Kosmologi, membidangi penyelidikan tentang bentuk, tata himpunan, sifat-sifat dan perluasan alam semesta
6. Arithmatika, ilmu yang membahas tentang seluk-beluk perhitungan. Ilmu ini biasa disebut dengan ilmu hisab. Dalam konteks pelaksanaan ibadah, ilmu ini membahas tentang waktu shalat, arah kiblat, awal bulan dan sebagainya. 6.

B. Tujuan dan Manfaat Ilmu Falak

Pada dasarnya mempelajari ilmu falak mempunyai dua kepentingan utama yang saling berkaitan. Pertama, penguasaan dan pengembangan ilmu pengetahuan dan teknologi. Untuk keperluan ini muncul para ahli falak (astronom muslim) yang terkenal pada abad-abad kemajuan Islam yang mengembangkan ilmu falak melalui berbagai percobaan dan penelitian secara mendalam. Hasil karya mereka telah memberikan kontribusi besar bagi pengembangan ilmu pengetahuan modern baik di Timur maupun di Barat. Alquran dalam berbagai surah dan ayat-ayatnya telah memberikan petunjuk dan semangat pada penguasaan dan pengembangan ilmu pengetahuan dan teknologi pada berbagai kehidupan umat manusia. Sebagai contoh Alquran berbicara tentang; air (QS. 2:74, 7; 160), alam (QS.2; 30), angka-bilangan (QS.9: 36), bayangan (QS. 13: 15) bintang (6: 76), bulan (2: 189, 6:77, 36: 39, 54: 1, 84: 18, 91: 2, 71: 16), bumi (2:22, 20:53, 78:6), langit (2: 22,dan 29,), matahari (40:64, 35:41, 39:67, 25: 45, 36:38, 37: 5), matahari dan bulan (6:9614:33, 21:33) dan untuk bidang- bidang yang lain hal ini dapat dilihat pada buku-buku klasifikasi ayat-ayat Alquran. Kedua, untuk kepentingan hal-hal yang berhubungan dengan ibadah-ibadah mahdah seperti; shalat, puasa dan untuk ibadah haji. Lebih dari itu dalam ajaran Islam, juga selalu terbuka peluang dan motivasi untuk mencari keutamaan- keutamaan, seperti; berdoa menghadap kiblat, tidur menghadap kiblat dan berwudhu. Urgensi ilmu falak ini pada kepentingan yang kedua, meliputi; penentuan arah kiblat (tempat ibadah dan posisi kubur), penentuan waktu shalat yang wajib, penentuan awal bulan qamariyah untuk kewajiban puasa, haji, termasuk hari- hari besar Islam serta penentuan saat akan terjadinya gerhana bulan dan matahari.

Dalam rangka kegunaan ilmu falak dalam perspektif hukum Islam, terdapat beberapa dalil Alquran yang memberikan petunjuk tentang pentingnya ilmu falak di pelajari atau di pahami ummat Islam sekaligus ilmu ini sebagai bagian integral implikasi praktis ilmu falak. Dalil-dalil di maksud antara lain; firman Allah Swt.pada surah An-Nisa /4; 103 dan surah. Hud (11); 114;

إِنَّ الصَّلَاةَ كَانَتْ عَلَى الْمُؤْمِنِينَ كِتَابًا مَّوْقُوتًا

Terjemahnya; "Sesungguhnya shalat itu adalah fardhu yang ditentukan waktunya atas orang-orang yang beriman."⁹

⁹ Departemen Agama RI., Proyek Pengadaan Kitab Suci Alquran, h. 138

وَأَقِمِ الصَّلَاةَ طَرَفِي النَّهَارِ وَزُلْفًا مِّنَ اللَّيْلِ إِنَّ الْحَسَنَاتِ يُدْهِنُ السَّيِّئَاتِ ذَلِكَ ذِكْرَى لِلذَّاكِرِينَ

Terjemahnya; "Dan Dirikanlah sembahyang itu pada kedua tepi siang (pagi dan petang) dan pada bahagian permulaan daripada malam. Sesungguhnya perbuatan-perbuatan yang baik itu menghapuskan (dosa) perbuatan-perbuatan yang buruk. Itulah peringatan bagi orang-orang yang ingat."¹⁰

Pada dua dalil tersebut menyebutkan masalah waktu shalat, surah An-Nisa ayat 103, disebutkan bahwa waktu shalat pardhu telah ditentukan waktunya, sementara pada surah al-Isra 78 Allah memerintahkan agar shalat didirikan sejak matahari tergelincir (duluk asy-syams) sampai gelap malam (gasaq al-lail) dan waktu subuh (qur'anul fajar). Senada dengan ayat tersebut adalah surah Huud tersebut yang menyebutkan bahwa agar shalat didirikan pada kedua tepi siang, pagi dan petang (tarafay an-nahar) dan pada bagian permulaan malam (zulafan min al-lail). Sebagai petunjuk lebih lanjut tentang dalil-dalil tersebut, Rasulullah Saw.; dalam sabdanya yang diriwayatkan oleh Imam Muslim dari Abdullah bin Amr bin Ash, menjelaskan kewajiban mendirikan shalat wajib lima kali sehari semalam dengan batas-batas waktu yang telah ditentukan.

Selanjutnya masalah arah kiblat, yaitu kearah mana shalat harus menghadap dan posisi mayat dalam kubur. Alquran surah al-Baqarah ayat 144 memberikan petunjuk:

قَدْ نَرَى تَقَلُّبَ وَجْهِكَ فِي السَّمَاءِ فَلَوْلَيْنَاكَ قِبْلَةٌ تَرْضَاهَا قَوْمٌ وَجْهَكَ شَطْرَ الْمَسْجِدِ الْحَرَامِ وَحَيْثُ مَا كُنْتُمْ فَوَلُّوا وُجُوهَكُمْ شَطْرَهُ وَإِنَّ الَّذِينَ أُوتُوا الْكِتَابَ لَيَعْلَمُونَ أَنَّهُ الْحَقُّ مِنْ رَبِّهِمْ وَمَا اللَّهُ بِغَافِلٍ عَمَّا يَعْمَلُونَ

Terjemahnya:

Sungguh kami (sering) melihat mukamu menengadah ke langit, Maka sungguh kami akan memalingkan kamu ke kiblat yang kamu sukai. palingkanlah mukamu ke arah Masjidil Haram. dan dimana saja kamu berada, palingkanlah mukamu ke arahnya. dan Sesungguhnya orang-orang (Yahudi dan Nasrani) yang diberi Al Kitab (Taurat dan Injil) memang mengetahui, bahwa berpaling ke Masjidil Haram itu adalah benar dari Tuhannya; dan Allah sekali-kali tidak lengah dari apa yang mereka kerjakan.¹¹

Ayat ini hanya mengemukakan menghadap kearah kiblat dan tidak menjelaskan apakah hanya pada waktu shalat atau termasuk waktu-waktu lainnya. Rasulullah Saw.; menegaskan bahwa perintah itu berkaitan dengan perintah atau kewajiban shalat, diantara sabdanya adalah;

إِذَا قَمَتَ إِلَى الصَّلَاةِ فَاَسْبِغِ الْوُضُوءَ، ثُمَّ اسْتَقْبِلِ الْقِبْلَةَ فَكَبِّرْ¹²

Artinya: "bila kamu hendak mendirikan shalat, maka sempurnakanlah wudhu lalu menghadap kiblat dan bertakbirlah" (HR. Bukhari-Muslim dari Abu Hurairah)

Dari sini, telah ijma ulama bahwa salah satu syarat sahnya shalat adalah menghadap kiblat. Bagi orang yang berada di sekitar Mesjidil Haram atau di Mekah, perintah menghadap arah kiblat dapat dilakukan dengan mudah dan mendapatkan arah yang tepat. Namun orang yang berada jauh dari kedua tempat itu kemungkinan besar mengalami kesulitan mendapatkan arah yang tepat jika mengandalkan perkiraan semata tanpa menggunakan perhitungan yang cermat. Penetapan arah kiblat melalui perkiraan akan melahirkan beberapa kemungkinan hasil,

¹⁰ Departemen Agama RI., Proyek Pengadaan Kitab Suci Alquran, h. 138.

¹¹ Departemen Agama RI., Proyek Pengadaan Kitab Suci Alquran, h. 37.

¹² Imam Muslim, *Shahih muslim Jilid III*, (Beirut : Dar Ihya Turats al-Arabiyy, t.th), h. 11.

mungkin tepat benar ke arah kiblat, mungkin benar arahnya saja (jihah-nya), ataukah mungkin arahnya salah.

Masih dalam konteks urgensi ilmu falak. Selama ini ketika berbicara tentang arah kiblat umumnya opini umat Islam atau maksud yang dituju adalah masih terfokus pada satu tempat yaitu mesjid sebagai tempat ibadah shalat secara rutin. Belum atau masih langkah terpikirkan tempat-tempat lain yang juga sering dipakai shalat seperti rumah, asrama, lapangan shalat ied dan lokasi kuburan umat Islam. Padahal shalat yang dilakukan (shalat wajib atau shalat sunnah) dimana saja tetap wajib menghadap kiblat. Dengan demikian pengetahuan tentang falak atau praktikum pengukuran arah kiblat penting dipahami masyarakat dan disosialisasikan dengan pemahaman yang tidak farsial dengan fikih Islam.

Selain masalah tempat ibadah shalat, arah kiblat kubur juga mendapat perhatian dan penjelasan para ulama yakni posisi mayat dalam kubur. Wahbah Zuhaili dalam kitabnya fikih Islam waadillatuhu, menjelaskan bahwa letak atau posisi mayat dalam kubur adalah menghadap kiblat, dan menyandarkan wajahnya ke tembok kubur, serta menyandarkan punggungnya dengan batu bata atau sejenisnya untuk mencegah jatuhnya telentang. Penjelasan ini sesuai petunjuk Rasulullah Saw:

عَنْ عُبَيْدِ بْنِ عُمَيْرٍ عَنْ أَبِيهِ أَنَّهُ حَدَّثَهُ وَكَانَتْ لَهُ صُحْبَةٌ أَنَّ رَجُلًا سَأَلَهُ فَقَالَ يَا رَسُولَ اللَّهِ مَا الْكَبَائِرُ فَقَالَ هُنَّ تِسْعٌ فَذَكَرَ مَعْنَاهُ زَادَ وَغَفُوقَ الْوَالِدَيْنِ الْمُسْلِمِينَ وَاسْتِحْلَالَ النَّبْتِ الْحَرَامِ قَبْلَتِكُمْ أَحْيَاءَ وَأَمْوَاتٍ¹³

Artinya: Dari Ubaid bin Umair dari bapaknya bahwasanya seorang lelaki bertanya kepada Rasulullah Saw. Apa yang termasuk dosa-dosa besar? maka Rasulullah Saw. Menyebutkan maknanya dengan menambahkan seorang muslim yang durhaka pada orang kedua tua, dan dibolehkan mesjidil haram kiblat kalian dalam keadaan hidup atau pun sudah meninggal."
HR. Abu Daud.

Menurut Wahbah Az-Zuhaili bahwa itu adalah jalan bagi orang muslim, dan dinukil oleh ulama sekarang dari ulama terdahulu, karena sesungguhnya seperti inilah Nabi Saw dikuburkan.¹⁴

Selain kegunaan yang telah dikemukakan di atas, ilmu falak sangat penting dalam rangka penentuan awal bulan qamariyah. Ilmu falak diperlukan untuk menentukan awal dan akhir bulan Ramadhan, bulan Zulhijjah, shalat gerhana, perhitungan haul (tahun) zakat kekayaan dan penentuan hari-hari besar Islam. Ilmu falak yang biasa juga disebut ilmu hisab, juga menjadi pedoman awal para ahli rukyat untuk melakukan kegiatan rukyatulhلال, sebab dengan hasil hisab itulah bulan dapat diprediksi untuk bisa dirukyat atau tidak serta dapat pula diketahui posisi hilal.

Dengan penjelasan-penjelasan yang telah dikemukakan di atas dapat ditegaskan bahwa dengan ilmu falak itulah, dapat dipastikan arah suatu tempat dipermukaan bumi ini, seperti arah kiblat di Mekah untuk kepentingan ibadah shalat umat Islam, dapat diketahui awal dan akhir waktu-waktu shalat wajib, dapat pula diketahui saat akan terbit dan terbenam matahari untuk kepentingan ibadah puasa. Dan dengannya pula perukyat dapat mengarahkan pandangannya ke posisi hilal. Dari sini, ilmu falak benar-benar memberikan kontribusi positif bagi ummat

¹³ Abu Dawud, *Sunan Abu Dawud Juz 3*, (Beirut : Dar al-Kitab al-Arabiyy, t.th), 74

¹⁴ Lihat Wahban Az-Zuhaili, *Fiqh Islam wa Adillatuhu*, Jilid 2, Cet, 1; (Jakarta Gema Insani, 2010) terjemahan oleh Abdul Hayyie, dkk.,h. 586.

Islam dalam hal menumbuhkan keyakinan bagi setiap muslim dalam menunaikan kewajiban ibadahnya kepada Allah dan ibadahnya. insyaallah akan lebih khusyu."

C. Sejarah Ilmu Falak

Dalam melihat perkembangan ilmu Falak, diperiodisasikan menjadi ilmu Falak sebelum Islam, ilmu Falak dalam peradaban Islam, ilmu Falak dalam peradaban Eropa dan ilmu Falak di Indonesia

a. Ilmu Falak Sebelum Islam

Ilmu Falak, merupakan ilmu yang sudah tua dikenal oleh manusia. Bangsa-bangsa Mesir, Mesopotania, Babilonia, Tiongkok, sejak abad ke-28 Sebelum Masehi telah mengenal dan mempelajarinya. Mereka mempelajari ilmu falak pada mulanya bertujuan untuk menghasilkan hitungan waktu, yang akan digunakan sebagai saat penyembahan kepada berhala-berhala yang mereka Tuhankan. Misalnya di Mesir, berhala-berhala yang mereka Tuhankan itu, ada yang bernama Osiris, Isis, Anom, dan sebagainya. Di Babilonia dan di Mesopotania, ada yang bernama Astaroth dan Bel. Karena mereka yang Tuhankan itu banyak jumlahnya, maka mereka memerlukan pembagian waktu. Dan dengan adanya keharusan pembagian waktu itu, mereka lalu mempelajari ilmu falak.

Menurut suatu riwayat, pembagian sepekan (seminggu) atau tujuh hari, adanya sejak lebih dari 5.000 tahun yang lalu. Kemudian, hari-hari yang tujuh itu, untuk tidak mengelirukan, lalu diberinyalah nama-nama benda langit yang mereka telah kenal, yakni:

1. Matahari untuk hari Ahad
2. Bulan untuk hari Senin
3. Mars untuk hari Selasa
4. Mercurius untuk hari Rabu
5. Yupiter untuk hari Kamis
6. Venus untuk hari Jum'at dan
7. Saturnus untuk hari Sabtu

Kemudian sekitar abad ke-12 Sebelum Masehi, di Negeri Tiongkok, ilmu falak telah banyak mengalami kemajuan-kemajuan. Mereka telah mampu menghitung kapan akan terjadi gerhana, serta menghitung peredaran bintang-bintang.

Di negeri Yunani yang sementara berada di zaman keemasannya ilmu pengetahuan, ilmu falak telah mendapat kedudukan yang sangat penting dan luas.

Nama-nama ahli ilmu Falak yang terkenal sebelum Islam antara lain:

1. Aristoteles (384-322 SM)

Aristoteles berpendapat bahwa pusat jagat raya adalah bumi. Sedangkan bumi dalam keadaan tenang, tidak bergerak, dan tidak berputar. Semua gerak benda-benda angkasa mengitari bumi. Lintasan masing-masing benda angkasa berbentuk lingkaran. Sedangkan peristiwa gerhana misalnya tidak lagi dipandang sebagai adanya raksasa menelan bulan, melainkan merupakan peristiwa alam.

Pandangan manusia terhadap jagat raya mulai saat itu umumnya mengikuti pandangan Aristoteles, yaitu Geosentris bumi sebagai pusat peredaran benda-benda langit.

2. Claudius Ptolomeus (140 M)

Pendapat yang dikemukakan oleh Ptolomeus sesuai dengan pandangan Aristoteles tentang kosmos, yaitu pandangan Geosentris, bumi dikitari oleh bulan, Merkurius, Venus, matahari, Mars, Yupiter, Saturnus. Benda-benda langit tersebut jaraknya dari bumi berturut-turut semakin jauh. Lintasan benda-benda langit tersebut berupa lingkaran di dalam bola langit. Sementara langit merupakan tempat bintang-bintang sejati, sehingga mereka berada pada dinding-dinding bola langit Ptolomeus mempunyai buku besar tentang ilmu bintang yang berjudul "Syntaxis". Pandangan Ptolomeus yang geosentris ini berlaku sampai pada abad ke-6 M tanpa ada perubahan¹⁵.

b. Ilmu Falak dalam Peradaban Islam

Dalam khasanah intelektual muslim klasik ilmu Falak merupakan salah satu ciri kemajuan peradaban Islam. Namun dalam perjalanannya ilmu Falak hanya mengkaji persoalan-persoalan ibadah, seperti arah kiblat, waktu shalat dan awal bulan Qamariah fase Islam ditandai dengan proses penterjemahan karya-karya monumental dari bangsa Yunani yang sangat mempengaruhi perkembangan Falak di dunia Islam adalah *The Sphere in Movement* (Al-Kurrah al-Mutharrikah) karya **Antolycus**, **Ascentions of the Signs** (Matali' al-Buruj) karya **Aratus**, **Introduction to Astronomy** (Al-Madkhal ila Ilmi al-Falak) karya **Hipparchus**, dan **Almagesti karya Ptolomeus**. (Yahya Syami, 1097:125).

Pada saat itu kitab-kitab tersebut tidak hanya diterjemahkan tetapi ditindak lanjuti melalui penelitian-penelitian berkelanjutan. dan akhirnya menghasilkan teori-teori baru. Dari sini muncul tokoh Falak kalangan umat Islam yang sangat berpengaruh. yaitu **al-Khawarizmy** dengan Magnum opusnya. Kitab *al-Mukhtasar fi Hisab al-Jabr wa al-Muqabalah*, buku ini sangat mempengaruhi pemikiran cendekiawan-cendekiawan Eropa dan kemudian diterjemahkan ke dalam bahasa latin oleh **Robert Chister** pada tahun 535 H/1140 M dengan judul *Liber al-gebras et almucarabah* dan pada tahun 1247 H /1831 M diterjemahkan ke dalam bahasa Inggris oleh **Frederict Rosen** (E. Van Doncel, 2002:494).

Selain Al-Khawarizmi tokoh-tokoh dari kalangan Islam yang ikut membangun dan mengembangkan ilmu Falak adalah:

1. **Abu Ma'syar al-Falaky** (wafat 272 H/885 M) karya-karyanya antara lain: *Isbatul Ulum, dan Haiatul Falak* (A. Hasimy, 1995; 297)
2. **Jabir Batany** (wafat 318 H/931 M) yang telah menetapkan letak bintang, ia telah menciptakan alat teropong bintang yang ajaib kitabnya yang Terkenal: *Kitabu Ma'rifati Mathli il buruj Baina arbail Falak* (A.Hasimy, 1995.298)
3. **Abu Raihan al-Biruni** (363 H-440 H/973 M-1048 M) salah satu karyanya ialah *al-Qanun al-Mas'udi* (sebuah ensiklopedi astronomi yang dipersembahkan kepada **Sultan Mas'ud Mahmud** yang ditulis pada tahun 421 H/1030 M selain ahli dalam ilmu Falak, ia juga menguasai berbagai bidang ilmu lainnya, seperti Filsafat, matematika, Geografi, dan fisika. Menurut **Prof. Ahmad Baequny**, Al-Biruni adalah orang yang pertama menolak teori Ptolomeus dan menganggap teori Geosentris tidak masuk akal. (Ahmad Maiquni, 1096:9)

¹⁵ Muhyiddin Khazin, *Ilmu Falak dalam Teori dan Praktek*, Cet. 1; (Yogyakarta : Buana Pustaka, 2004), h. 24.

4. **Al-Fargani** seorang ahli Falak yang berasal dari Farghana, Transsoxania. Sebuah kota yang terletak di tepi sungai Sardari Uzbekistan di barat. Semua ahli astronomi pada abad petengahan mengenalnya dengan sebutan **Alfraganus**. Nama lengkapnya adalah **Abu al-Abbas Ahmad bin Muhammad bin Katsir al-Fargani**. Hampir semua referensi sepakat bahwa al-Fargani adalah tokoh yang terkemuka dan seorang ahli Falak yang hidup semasa **Khalifah al-Ma'mun** (813-833 M) sampai masa kematian **al-Mutawakkil** (847-881 M). Karya utamanya yang masih tetap bertahan dalam bahasa Arab masih tersimpan baik di Oxford, Paris, Kairo dan di perpustakaan Princeton University dengan judul yang berbeda-beda diantaranya adalah *Jawami' ilm an-Nujum al-Harakat as-Samawiyya*, *Ushul ilm an-Nujum*, *Al-Madkhal ila' Ilm Hayat al-Falak* dan kitab *al-Fushul ats-Tsalatsin*, semuanya telah diterjemahkan ke dalam bahasa latin Spacol oleh **John Hispalensis** dari Seville dan Gerard dari Cremona pada tahun 899 H/1493 M. (EJ Brill, 1993: 67)
5. **Nasiruddin al-Tusi** (Abu Ja'far Muhammad bin Muhammad bin Al-Hasan Nasiruddin al-Tusi, 598 H- 673 H /12-01 M- 1274 M). Dalam bidang ini, ia merupakan tokoh yang sangat menonjol diantara ilmuwan dan peneliti Muslim lainnya. Penelitiannya antara lain mengenai "lintasan, ukuran dan jarak planet Merkurius, terbit dan terbenam, ukuran dan jarak matahari dengan bulan, dan bintang-bintang". Diantara karya tulisannya dalam bidang ini adalah *Al-Mutawassil baina al-Handasah wa al-Hai'ah* (kumpulan karya terjemahan dari Yunani tentang geometri dan astronomi), *Al-Tadzkirah fi ilm al-Hari'ah* (sebuah karya hasil penyelidikan dalam bidang astronomi) dan *Zubdah al-Hai'ah* (intisari astronomi)
6. **Muhammad Turghay Ulugbek** (797 -853 H/1394-1449 M) ia dikenal sebagai ahli Falak dan yang membangun observatorium di Samarkand pada tahun 823 H/1420 M dan menyusun *Zij Sulthani*. Karya-karya monumental tersebut sebagian besar masih bernuansa manuskrip dan kini tersimpan di Ma'had Makhlutat al-Araby, Kairo, Mesir. Patut diketahui bahwa semua karya tersebut di atas masih bergaya masih bernuansa geosentris. Artinya karya-karya tersebut masih banyak dipengaruhi oleh Ptolomeus, yang menempatkan bumi sebagai pusat peredaran planet-planet dan matahari. Assumsi ini didasarkan pada kenyataan sejarah bahwa teori Heliosentris yang dibangun oleh **Copernikus** baru muncul pada abad XVI M meskipun pada uraian sebelumnya disebutkan **al-Biruni** telah mengkritik teori geosentris.¹⁶

c. Ilmu Falak dalam Peradaban Eropa

Pada saat negara-negara Islam mencapai masa kejayaannya, bangsa Eropa masih berada dalam ketertinggalan. Sungguh sayang jaman keemasan Islam tidak berlangsung terlalu lama. Ketika bangsa Eropa mulai tertarik pada ilmu pengetahuan seperti yang telah dipelajari oleh umat Islam yang telah demikian tinggi serta pertemuan-pertemuan diperbagai ilmu pengetahuan, pendapat-pendapat ilmuwan Muslim mulai ditentang oleh aliran muslim kolot.

Munculnya tantangan dari kaum muslimin kolot terutama disebabkan oleh perkembangan Filsafat yang dianggap oleh mereka telah menjerumus ke arah kemurtadan. Dari sini, mereka yang fanatik telah mengambil kesimpulan bersifat menyeluruh, bahwa orang-orang yang mendalami pengetahuan umum, termasuk ilmu Falak apalagi Astrologi semuanya telah menyalahi ajaran Islam.

¹⁶ Susiknan Azhari, *Ilmu Falak Perjumpaan Khazanah dan Sains Modern* (Cet. 2; Yogyakarta : Suara Muhammadiyah, 2007), h.9.

Di sisi lain serangan dari bangsa Eropa mulai dilancarkan kepada negara-negara Islam, sebagai akibatnya tidak sedikit perpustakaan yang penuh dengan buku-buku ilmu pengetahuan menjadi puing-puing berserakan dan isinyapun terbakar. Akhirnya bangsa yang semula jaya ini kini tenggelam kembali ke dalam jurang keterbelakangan.

Sementara ini bangsa Eropa mulai maju ke arah kebudayaan yang terus meninggi. Mereka mempelajari semua pengetahuan- pengetahuan bangsa Arab (muslim) yang telah runtuh dari kejayaannya. Mereka meniru cara-cara hidup bangsa Arab. Mereka dirikan sekolah-sekolah dan perguruan Tinggi, serta perpustakaan-perpustakaan dan berbagai sarana pendidikan untuk mencerdaskan bangsanya.

Dari pengalaman sejarah yang telah dicapai oleh bangsa Arab mereka mengambil manfaatnya bahwa hanya dengan ilmu dan pendidikanlah bangsanya akan tampil sebagai bangsa yang jaya dan memimpin dunia.

Untuk mencapai tujuan ini, antara lain yang dilakukan adalah menterjemahkan buku-buku ilmu Falak ke dalam bahasa Eropah misalnya buku "*al-Mukhtashar fi hisabil jabr wal Muqabalah*" karya **al-khawarizmi** diterjemahkan ke dalam bahasa latin oleh **Gerard dari Gremona**. Buku hasil terjemahan ini dengan judul barunya "*The Mathematices of Integration and Eguations*" dipakai sebagai buku pegangan utama dalam ilmu pasti diperguruan- perguruan tinggi Eropah hingga abad 16 M. Demikian pula buku "*Suratul Ardl*" karya **al-Khawarizmi** diterjemahkan ke dalam bahasa latin oleh **Aderald** dari Bath.

Dua buku "*al-Mudkhalul Kabir*" karya **Abu Ma'syar** diterjemahkan ke dalam bahasa latin oleh **John** dari Siville dan **Gerard dari Gemona**.

Buku "*Tabril al-Maghesti*" karya **al-Battani** diterjemahkan ke dalam bahasa latin oleh **Plato** dari Tipoli (wafat 1150 M), dan dikutip oleh **Nicolas Copernicus** dalam karangannya *De Revolutionibus orbium Caelestium*. Buku "*Thablil al-Maghesti*", ini diterjemahkan pula ke dalam bahasa Inggris oleh **Alphonso X**. Selain itu, tabel bintang-bintang karya **az-Zarqali** diterjemahkan oleh *Ramond dan Marsceille*.¹⁷

Diantara ilmuan Eropa dalam bidang astronomi pada dekade ini adalah:

1. **Nicolas Copernicus (1473-11541)**

Nicolas Copernicus orang Jerman yang mengemukakan suatu teorinya yang disebut "*Heliosentri*" menurut teori ini bahwa:

1. Bukanlah bumi yang menjadi pusat dari peredaran benda- benda langit, tetapi mataharilah yang menjadi titik pusatnya, yang didari oleh: Mercurius, Venus, Bumi, Bulan, Mars, Yupiter, Saturnus kemudian beberapa bintang tetap sejenis matahari.
2. Falak-falak dari benda langit yang mengetari matahari, bentuknya lingkaran yang bundar.

Teori Copernicus ini telah menggoncangkan dunia pada zamannya. Sebab suatu penemuan yang sama sekali bertolak belakang dengan teori-teori sebelumnya, yang telah diyakini orang sepanjang 14 abad lamanya. Pihak-pihak yang jelas menentang teori ini, adalah dari golongan para ahli ilmu pengetahuan tokoh- tokoh agama Nasrani.

¹⁷ Muhyiddin Khazin, *Ilmu Falak dalam Teori dan Praktek*, Cet. 1; (Yogyakarta Buana Pustaka, 2004), h. 28.

¹ Teori Heliosentris ini kemudian didukung dan diikuti ahli-ahli Falak lainnya antara lain: **Giordano Bruno** (lahir 1548 M) dan **Galileo Gailei** (lahir 1564 M).

Teori ini memang masih banyak mengandung kelemahan-kelemahan, tetapi satu hal yang tak dapat diingkari, bahwa sampai sekarang prinsip tentang pusat dari tatasurya kita ini khususnya, bukanlah bumi yang menjadi pusatnya, tetapi matahari sebagai pusat tatasurya.

Selain itu teori ini pula mengajarkan bahwa bumi ini bergerak mengitari matahari, suatu teori yang sampai sekarang tetap diakui dengan sebenarnya. (Syuhudi, 1999-5)

2. Galileo Galilei (1564-1642)

Setelah membaca buku karya **Copernicus** tentang gerak benda-benda Langit, kemudian dia menyusun *teori kinematic* tentang benda-benda langit yang sejalan dengan **Copernicus**. Karya **Galilei** tentang peredaran benda-benda langit seperti itu, oleh gereja ketika itu dinyatakan terlarang untuk dibaca umum, karena bertentangan dengan pandangan dan kepercayaan kaum gereja.

3. Johannes Kapler (1571-1630 M)

Kepler seorang kebangsaan Jerman dengan tidak kenal lelah selalu mengadakan penelitian benda-benda langit. Ia memperluas dan menyempurnakan ajaran **Copernicus**. Teori yang dikemukakan dilandasi matematika yang kuat. Ia berhasil menjadikan hukum universal tentang kinematika planet yang menjadi landasan dalam ilmu Astronomi. Tiga hukum itu adalah:

1. Lintasan planet menyerupai elips dengan matahari salah satu titik apinya.
2. Garis hubung planet-planet menyapu daerah yang sama luasnya dalam selang waktu yang sama panjangnya.
3. Pangkat dua kala edar planet sebanding dengan pangkat tiga jarak planet ke matahari.¹⁸

¹ 4. Richo Brahe (1546-1601)

Seorang ahli observasi yang sampai sekarang masih dipergunakan hasil observasinya.

5. **Giordano Bruno**, seorang ahli astronomi kelahiran Italia. (Syuhudi, 1999, 5).

d. Ilmu Falak di Indonesia

Khusus di Indonesia Ilmu Falak atau masalah astronomi secara historis, dipelopori dan dikembangkan oleh beberapa ulama diantaranya adalah KH. Ahmad Dahlan¹⁹ dan Syekh

¹⁸ *Ibid.*, h. 30.

¹⁹ KH. Ahmad Dahlan adalah pendiri Persyarikatan Muhammadiyah (18 Dzulhijjah 1330 H/8 November 1912 M, beliau lahir di Kampung Kauman Yogyakarta pada tahun 1868 dengan nama Muhammad Darwis, ayahnya adalah KH. Abubakar, seorang Khatib Masjid Besar Kesultanan Yogyakarta, Penghulu kesultanan Yogyakarta. Pada usia delapan tahun ia lancar membaca Alquran hingga khatam. Pada masa hidupnya beliau dua kali menunaikan ibadah haji dan belajar agama di Mekah pada beberapa ulama termasuk sebagian pada ulama-ulama Syafi'iyah. Setelah beliau pulang ke tanah air - Yogyakarta Ahmad Dahlan membantu ayahnya mengajar para santri remaja, dewasa, maupun santri tua. Pada tahun 1896 M., KH. Abubakar wafat. Jabatan Khatib Besar Kesultanan Yogyakarta dilimpahkan kepada KH. Ahmad Dahlan dengan gelar Khatib Amin. Pada masa-masa itulah KH. Ahmad Dahlan berusaha ingin menerangkan arah kiblat shalat yang sebenarnya. Awalnya usaha-usaha yang dirintis dengan penyebaran informasi kepada ulama terbatas yang telah sepaham disekitar kauman. Usaha ini memakan waktu hampir

Muhammad Djamil Djambek (15 Sya'ban 1279-16 Shafar 1367H/2 Februari 1862-30 Desember 1947 M), sebelumnya ulama terkenal sebagai ahli ilmu falak adalah Syekh Taher Jalaluddin al-Azhari (1286-1377 H / 1869-1957 M) dengan karya-karyanya antara lain; Pati Kiraan pada Menentukan Waktu yang Lima, Syekh Ahmad Khatib Minangkabau, Ahmad Rifai dan KH. Sholeh Darat.²⁰

Pasca Syekh Muhammad Djamil Djambek, pengembangan Ilmu Falak diteruskan oleh putra beliau (Sa'adoeddin Djambek (1330-1398 H / 1911-1977 M). Guna pengembangan dimaksud, Sa'adoeddin banyak menulis buku-buku falak yaitu Hisab Awal Bulan, Almanak Djamiliyah, Waktu dan Jadwal, Pedoman Waktu Shalat, Shalat dan Puasa di Daerah Kutub dan Perbandingan Tarikh. Untuk mengenang jasa Saadoeddin Djambek dalam bidang ilmu falak, maka didirikan laboratorium ilmu hisab di kampus IAIN Syarif Hidayatullah Ciputat Jakarta. Laboratorium tersebut diberi nama *Laboratorium Saadoeddin Djambek*. Sayangnya, laboratorium tersebut kini telah tiada karena "tergusur" oleh pembangunan gedung baru di UIN Syarif Hidayatullah.²¹

Di antara murid-murid Saadoeddin yang menjadi ahli ilmu falak adalah H. Abdur Rachim. Beliau adalah staf pengajar Fakultas Syari'ah IAIN Sunan Kalijaga Yogyakarta dan Wakil Ketua Badan Hisab dan Rukyat Departemen Agama RI. Dan juga beliau adalah Ketua Bagian Hisab dan Pengembangan Tafsir Majelis Tarjih Tarjih dan Pemikiran Islam Pimpinan Muhammadiyah periode 1995-2000.

D. Ruang Lingkup Kajian Ilmu Falak Ilmu falak

dalam konteks ajaran Islam secara umum pada dasarnya membahas empat materi utama yaitu penentuan arah kiblat, waktu-waktu shalat, penentuan awal bulan kamariyah dan perhitungan gerhana (gerhana matahari dan gerhana bulan).

Melihat objek kajian tersebut, maka ilmu falak adalah ilmu yang sangat urgen dalam Islam, terutama dilihat dari segi ibadah dan ilmu pengetahuan. Dari sisi ibadah mahdah secara syari', dalam ajaran Islam, telah ditetapkan adanya waktu-waktu ibadah yang harus dipatuhi, dan posisi tempat ibadah-menghadap kiblat.

Ilmu falak syarat dengan pengamatan, yakni mengamati benda-benda langit terutama matahari dan bulan serta bumi²² yang tengah di tempati umat manusia. Hal ini tentu

setahun. Kemudian disepakati hendak mengundang 17 ulama dari dalam dan luar kota: Yogyakarta untuk memusyawarahkan arah kiblat shalat di Surau Khatib Amin KHA Dahlan, Para Ulama itu diminta membawa kitab masalah kiblat. Musyawarah itu berlangsung pada suatu malam 1898 hingga adzan subuh. Meskipun belum diperoleh kesepakatan pendapat, sudah dianggap ada kemajuan positif, sebab ternyata jalannya musyawarah sopan tidak ada kegaduhan. Usaha KHA. Dahlan ini beberapa hari kemudian, akhirnya berhasil menetapkan shaf putih tiga baris setebal 5 cm di depan tempat imam yang mengisyaratkan arah kiblat yang sebenarnya. Lihat Musthafa Kamal Pasha dan Ahmad Adaby Darbau, *Muhammadiyah sebagai Gerakan Islam* (Cet. 1; Yogyakarta: Citra Karsa Mandiri, 2005), h. 91-92. Dalam bidang ilmu falak KH. Ahmad Dahlan merupakan salah seorang pembaharu, yang meluruskan arah kiblat Masjid Agung Yogyakarta pada tahun 1897 M/1315 H. Pada saat itu masjid Agung dan masjid-masjid lainnya letaknya ke barat lurus, tidak tepat menuju arah kiblat yang 24° arah barat laut Lihat Susikna Azhari, *Ilmu Falak Perjumpaan Khazanah Islam dan Sains Modern* (Cet. 2; Yogyakarta: Suara Muhammadiyah, 2007), h.10.

²⁰ Susikna Azhari, *Ilmu Falak Perjumpaan Khazanah dan Sains Modern*, h. 10.

²¹ Lihat Susikna Azhari, *Ilmu Falak Perjumpaan Khazanah dan Sains Modern*, h. 11 .

²² Sehubungan dengan bentuk dan pergerakan bumi, sejarah mencatat bahwa teori pengetahuan yang pertama kali mengguncang gereja adalah teori Copernicus yang mengemukakan bahwa bumi tidak diam melainkan berputar pada porosnya dan bergerak mengelilingi matahari sedang gereja memandang bahwa bumi

memerlukan ilmu yang cukup dalam pelaksanaannya. Alquran secara eksplisit memberikan petunjuk perintah memperhatikan apa-apa di langit dan di bumi. Firman Allah Swt dalam QS. Yunus/10: 101.

قُلْ أَنْظَرُوا مَاذَا فِي السَّمَوَاتِ وَالْأَرْضِ وَمَا تُغْنِي الْآيَاتُ وَالنُّذُرُ عَنْ قَوْمٍ لَا يُؤْمِنُونَ

*Terjemahnya; Katakanlah: Perhatikanlah apa yang ada di langit dan di bumi. tidaklah bermanfaat tanda kekuasaan Allah dan rasul-rasul memberi peringatan bagi orang-orang yang tidak beriman.*²³

Ayat di atas, menurut M. Quraish Shihab mengandung makna Allah tidak akan memaksa agar mereka beriman, tetapi katakan kepada mereka perhatikanlah dengan mata kepala dan hati kamu masing-masing "apa" yakni makhluk, dan atau system kerja yang ada di langit dan di bumi. Sungguh banyak yang dapat kamu perhatikan, satu di antaranya adalah bila menggunakan akal yang dianugerahkan Allah Swt sudah cukup untuk mengantar manusia beriman dan menyadari bahwa Allah Maha Kuasa²⁴ Menurut Ibnu Katsir, Allah memberikan petunjuk kepada hamba-hamba-Nya untuk merenungkan tanda-tanda kekuasaan-Nya dan semua makhluk yang diciptakan di langit dan di bumi, makhluk Allah yang ada dilangit antara lain bintang-bintang yang bersinar terang, ada yang tetap dan ada yang beredar, juga matahari serta rembulan, adanya siang dan malam yang keduanya silih berganti.²⁵

Seiring dengan petunjuk ayat di atas dalam hadis Rasulullah Saw. bersabda:

إن خيار عباد الله الذين يراعون الشمس والقمر والنجوم والأظلة لذكر الله²⁶

Sesungguhnya sebaik-baik hamba-hamba Allah adalah mereka yang selalu memperhatikan matahari dan bulan untuk mengingat Allah (HR. Baihaqy)

E. Tata Koordinat

Ilmu falak yang secara etimologi lazimnya disebut dengan garis edar benda-benda langit dan bumi termasuk kategori benda langit, adalah bagian dari ilmu astronomi. Ilmu ini secara umum dianggap ada persamaan dengan *kosmologi*, dan ilmu *nجوم*.

Sebagai sebuah ilmu pengetahuan, ilmu ini dalam prakteknya bekerja dengan kombinasi beberapa pengetahuan dasar, seperti aritmetika, geografi dan masalah antariksa. Dalam perspektif ilmu falak (ilmu astronomi), dasar-dasar pengetahuan dimaksud mempunyai istilah yang telah baku dan dengan pengertian menurut wawasan ilmu falak. Istilah-istilah atau dasar-dasar ilmu falak dimaksud adalah: Lingkaran vertikal, Peredaran Matahari, Meridian, Sudut Waktu, Lintang, Deklinasi Matahari, Bujur, Azimut, Tinggi Kutub, Tinggi Kulminasi, Horizon dan Busur siang.

Penjelasan secara sederhana kedua belas istilah tersebut, sebagai berikut:

adalah pusat tatasurya yang tidak bergerak dan benda-benda angkasa lainnya bergerak mengelilingi bumi seperti teori yang dikemukakan oleh Phetelomeus. Salim Ali al-Bahnasawi, *Asy-Syari'ah al-Muftarah Alaihi* terjemahan Mustofa Maufur, dengan judul wawasan Sistem politik Islam. (Cet. 1, Jakarta: Pustaka al-Kautsar, 1996), h. 29.

²³ Departemen Agama RI, *Alquran dan Terjemahnya*, (Edisi Baru. Jakarta: Pustaka Agung, 2006), h.295.

²⁴ Lihat M.Quraish Shihab, *Tafsir al-Misbah*, Vol. 6, (Cet. 5; Jakarta: Lentera Hati, 2002),h.166.

²⁵ Al-Imam Abul Fida Ismail Ibnu Katsir Ad-Dimasyqi, *Tafsir Ibnu Katsir Juz 11*, terjemah oleh Bahrn Abubakar, L.c.. (Cet 1; Bandung : Sinar Baru Algesindo, 2003),Tafsir Ibnu Katsir Juz 11, h. 321.

²⁶ Baihaagy, *Sunan al-Kubra Bathaqy*, Juz 1, Cet 1 ; (Dar al-Ma'arif, 1344), h. 379.

1. Lingkaran vertikal

Suatu lingkaran yang menghubungkan titik zenith dan titik nadir melalui horizon tegak lurus pada bidang horizon dengan jarak pada titik lingkaran horizon adalah 90° disebut lingkaran vertikal. Dengan melalui titik zenit dan titik nadir dapat dibuat gambar pada bola langit lingkaran-lingkaran yang berpusat pada titik pusat bumi. Lingkaran itu dapat dibuat sebanyak-banyak atau tak terbatas. Lingkaran horizon berpotong-potongan menuut sudut siku-siku.

2. Meridian

Meridian adalah lingkaran vertikal yang menghubungkan titik utara, titik selatan, zenit, nadir melalui kutub utara dan kutub selatan. Atau lingkaran vertikal yang berhimpit dengan bidang gambar dan tegak lurus pada horizon.

3. Lintang

Lintang adalah jarak dari khatulistiwa ke kutub, diukur melalui lingkaran kutub kearah utara disebut lintang utara diberi tanda positif dan kearah selatan disebut lintang selatan diberi tanda negatif.

Adapun lintang tempat adalah jarak dari khatulistiwa ke suatu tempat, diukur melalui lingkaran kutub. Ke utara dinamakan lintang utara bertanda positif dan kearah selatan diberi tanda negatif atau minus. Misalnya; lintang Mekah $+21^\circ 25'$, ini berarti letak kota Mekah berada di utara khatulistiwa dengan jarak 21 derajat 25 menit.

4. Bujur

Bujur adalah jarak suatu tempat dari kota Greenwich di Inggris diukur melalui lingkaran meridian. Bila ke arah timur disebut dengan bujur timur diberi tanda (-) atau minus yang berarti negatif dan ke arah barat dinamakan bujur barat diberi tanda (+) atau plus yang berarti positif.

Lingkaran meridian dari kota greenwich di Inggris, adalah dasar pengukuran bujur timur dan bujur barat, yakni pada bujur 0° sampai dengan bujur 180° . 0° sebagai bujur standar sedangkan 180° sebagai batas penanggalan internasional.

5. Tinggi Kutub

Jarak dari kutub ke horizon disebut tinggi kutub. Hal ini diukur melalui lingkaran meridian. Ketentuan tinggi kutub sama dengan lintang tempat. Yaitu jarak dari khatulistiwa ke suatu tempat yang biasanya ditandai dengan huruf Yunani ϕ dan di baca fi.

6. Horizon

Lingkaran pada bola langit yang menghubungkan titik utara, titik timur, titik selatan dan titik barat sampai ke titik utara disebut horizon. Atau dengan kata lain horizon adalah batas pemisah antara belahan langit yang tampak dan yang tidak tampak.

7. Peredaran Matahari

Setiap hari matahari terbit di ufuk timur, lalu bergerak makin lama makin tinggi, pada tengah hari ia mencapai kedudukan tertinggi pada hari itu dan matahari dikatakan sedang berkulminasi. Setelah tengah hari ia meneruskan perjalanannya bergerak semakin lama semakin rendah dan senja hari terbenam di ufuk barat.

Perjalanan matahari menurut arah timur barat, bukanlah gerak hakiki melainkan disebabkan oleh rotasi bumi, dan dalam waktu 24 jam menurut arah barat-timur. Salah satu bidang yang tegak lurus pada poros bumi adalah khatulistiwa bumi dan jika ditarik garis khayal hingga mencapai bola langit, akan memotong bola langit pada suatu lingkaran yang dinamakan equator langit.

Tempuhan harian matahari dan semua benda langit termasuk bulan, planet dan bintang-bintang yang tetap senantiasa berbentuk lingkaran yang sejajar dengan equator langit. Lingkaran tempuhan harian matahari dibagi dua oleh horizon, yaitu bagian atas horizon adalah busur siang, sedangkan bagian bawah horizon adalah busur malam.

Melalui kutub utara dan kutub selatan langit dapat dibuat gambar lingkaran-lingkaran yang berpusat pada titik pusat bumi yang dinamakan lingkaran waktu. Lingkaran waktu dapat dibuat. sebanyak-banyaknya dan semuanya membentuk sudut 90 derajat dengan equator langit.

8. Sudut Waktu

Dengan melalui kutub utara dan kutub selatan pada bola langit, dapat dibuat lingkaran yang berpusat pada poros bumi. Lingkaran demikian disebut lingkaran waktu dan membentuk sudut 90 derajat dengan equator langit.

Setiap lingkaran waktu membentuk sudut dengan lingkaran meridian, sudut waktu dapat dilihat pada kutub. Sudut waktu positif apabila benda langit tersebut berada disebelah barat dan negatif apabila kedudukannya berada disebelah timur. Sudut waktu senantiasa berubah-ubah, jika matahari sedang berkulminasi sudut waktunya adalah 0 derajat dan selanjutnya dapat diukur dari 0 derajat sampai 180 derajat.

Perubahan sudut waktu 15 derajat per-jam, hal ini disebabkan oleh perputaran bumi pada porosnya yang berlaku satu kali dalam 24 jam. Dengan demikian sudut waktu dapat diukur dengan jam, menit dan detik. Dengan ketentuan 360 derajat sama dengan 24 jam, 180 derajat sama dengan 12 jam, 15 derajat sama dengan 1 jam., dan 1 derajat sama dengan 4 menit.

9. Deklinasi

Jarak dari suatu benda langit ke equator langit, diukur melalui lingkaran waktu disebut deklinasi. Deklinasi yang berada di sebelah utara equator di beri tanda (+), dan bernilai positif. Sedang deklinasi yang berada di sebelah selatan equator di beri (-) dan bernilai negatif.

Selama setahun dari waktu ke waktu deklinasi matahari selalu berubah-ubah. Namun pada tanggal-tanggal tertentu ada yang sama. Deklinasi positif mulai tanggal 21 Maret sampai dengan tanggal 23 September, sedang deklinasi negatif 23 September sampai 21 Maret.

Setelah tanggal 21 Maret matahari bergerak secara perlahan dari equator ke utara dan semakin lama semakin jauh jaraknya dari equator dan pada tanggal 22 Juni matahari matahari mencapai titik terjauh perjalanannya ke utara, yaitu 23,5 derajat.

Selanjutnya berbalik arah dari utara ke equator secara perlahan, semakin lama semakin dekat equator dan pada tanggal 23 September kedudukannya tepat di equator kembali. Dari tanggal 23 September matahari terus bergerak menuju arah selatan, semakin lama semakin jauh dan pada tanggal 22 Desember matahari mencapai titik terjauh kedudukannya ke equator, yaitu sebesar 23,5 derajat selatan. Kemudian berbalik arah menuju equator bergerak secara perlahan semakin lama semakin mendekati equator dan pada tanggal 21 Maret kedudukan matahari tepat di equator kembali.

Dari penjelasan ini dapat diketahui bahwa pergerakan matahari selama 6 bulan berada di utara khatulistiwa dan 6 bulan berada di selatan khatulistiwa. Tiga pertama matahari bergerak dari khatulistiwa ke arah utara dan selatan sampai mencapai titik terjauh; tanggal 22 Juni untuk arah utara dan tanggal 22 Desember untuk arah selatan. Tiga bulan kedua bergerak dari utara dan selatan menuju khatulistiwa yakni tanggal 21 Maret dan 23 September dalam setiap tahun.

10. Azimut

Azimut sebuah benda langit yaitu jarak dari titik utara ke lingkaran vertikal yang dilalui benda langit tersebut, diukur sepanjang lingkaran horizon searah perputaran jarum jam; melalui titik timur, titik selatan sampai ke titik Barat.

Dalam hal azimut itu, benda langit yang sedang berkulminasi termasuk matahari azimutnya adalah 0 derajat, jika kedudukannya di sebelah utara titik zenit dan 180 derajat jika kedudukan benda langit berada di sebelah selatan titik zenit. Azimut titik timur adalah 90 derajat sedangkan azimut titik barat sebesar 270 derajat. Azimut tersebut dan terbenam matahari selalu berubah, hal ini disebabkan pengaruh perubahan deklinasi matahari yang selalu berubah-ubah dari hari ke hari.

11. Tinggi kulminasi

Deklinasi matahari yang selalu mengalami perubahan dari hari ke hari, berpengaruh terhadap perubahan ketinggian kulminasi matahari setiap hari. Untuk mengetahui besarnya tinggi kulminasi matahari harus ditentukan lebih dahulu jarak titik pusat matahari dari zenit ketika matahari di meridian.

11. Busur Siang

Perubahan deklinasi matahari mengakibatkan adanya perubahan dalam perbandingan antara panjangnya busur siang dan busur malam. Oleh karena itu, di antara busur siang dan malam tidak sama panjangnya untuk berbagai tempat.

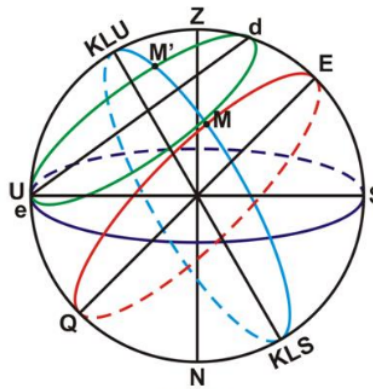
Secara umum sebagai implikasi dari ketentuan busur siang adalah sebagai berikut;

1. Untuk lintang 0 derajat, khatulistiwa busur siang dan malam sama untuk sepanjang tahun.
2. Untuk lintang utara pada bulan September, Desember sampai dengan Maret busur siang lebih pendek dari pada busur malam. Sedang untuk bulan Maret, Juni dan September lebih panjang.
3. Untuk lintang selatan pada bulan Maret, Juni, September, busur siang lebih pendek daripada busur malam. Sedang untuk bulan Juni, September dan Desember lebih panjang. Untuk daerah kutub adakalanya siang atau malam terus-menerus dalam waktu enam bulan.²⁷

Lingkaran deklinasi adalah lingkaran yang sejajar dengan lingkaran equator. Untuk lebih jelasnya lihat gambar dibawah ini.

Gambar Deklinasi

²⁷ A. Jamil, *Ilmu Falak (Teori dan Praktek)*, (Cet 1; Jakarta : Amzah, 2009), h.22.



Gambar 6.

Keterangan:

Z = Zenit

N = Nadir

U = Titik utara

S = Titik selatan

KLU = Kutub Langit Utara

KLS = Kutub Langit Selatan

EQ = Equator

M-M' = Deklinasi

d-e-M' = Lingkaran deklinasi

Pergerakan matahari selama 6 bulan berada di utara equator dan 6 bulan berada di selatan equator. 3 bulan pertama matahari bergerak dari equator ke arah utara dan selatan sampai mencapai titik terjauh (tanggal 22 Juni untuk arah utara dan tanggal 22 desember untuk arah selatan), 3 bulan kedua matahari bergerak dari utara dan selatan menuju equator (21 Maret dan tanggal 23 September dalam setiap tahun).

Untuk memperoleh angka deklinasi yang tepat, dapat dikutip dari The Nautical Almanac, yang disusun oleh "Royal Greenwich Observatory" (Inggris) bersama "United States Observatory" (Amerika), selain dari Almanak Nautika, angka deklinasi dapat juga diperoleh dari The Astronomical Ephemeris. Dan perlu diketahui bahwa data dari Ephemeris ini selalu diupdate setiap jam karena mengingat bahwa deklinasi setiap jamnya selalu berubah. Sehingga datanya lebih akurat.

Dan perlu diperhatikan bahwa, perubahan deklinasi matahari dalam setiap jamnya berbeda dengan perubahan deklinasi untuk bulan, tetapi perubahan deklinasi matahari lebih kecil bila dibandingkan dengan perubahan deklinasi bulan.

BAB II**Penentuan Arah Kiblat****A. Arah Kiblat**

KATA "KIBLAT" BERASAL DARI kata Arab al-qiblah yang secara harfiah berarti arah (al-jihah)²⁸, dan merupakan bentuk fi'lah dari kata al-muqabalah sehingga berarti "keadaan menghadap."²⁹ Dalam kamus bahasa Indonesia kiblat berarti arah ke Kakbah ketika sedang shalat; arah atau mata angin.³⁰

Dari segi istilah terdapat beberapa definisi kiblat³¹ yaitu:

1. *The direction that should be faced when a Muslim prays during shalat.* (arah dimana umat muslim menghadap ketika shalat).
2. Arah tempat suci Kakbah di Mekah, Saudi Arabia, dimana kaum muslim menghadap ketika shalat lima waktu lima. Dimulai sejak Nabi Muhammad saw emigrasi (hijrah atau hegira) ke Madinah pada tahun 622 M, sebelumnya Nabi Muhammad saw menjadikan Masjid al-Aqsha di Jerusalem sebagai kiblat namun dikarenakan ke-tidak harmonis-an hubungan muslim dan Yahudi kala itu Nabi Muhammad mengubah arah kiblat ke Mekah.
3. 3.Arah yang merujuk ke suatu tempat dimana bangunan Kakbah di Masjidil Haram, Arab Saudi berada. 4. Arah menuju Kakbah (Mekah) lewat jalur terdekat yang mana setiap muslim dalam mengejakan shalat harus menghadap kearah tersebut.

Departemen Agama Republik Indonesia mendefinisikan kiblat sebagai suatu arah tertentu bagi kaum muslimin untuk mengarahkan wajahnya dalam melakukan shalat.³²

Di kalangan para ulama juga dikemukakan defenisi arah kiblat, namun substansi defenisinya adalah sama. Pendapat dimaksud antara lain; Harun Nasution, mengartikan kiblat sebagai arah untuk menghadap pada waktu shalat. Sementara Mochtar Effendy mengartikan kiblat sebagai arah shalat, arah Kakbah di kota Mekah. Sedangkan Nurmal Nur mengartikan kiblat sebagai arah yang menuju ke Kakbah di Masjid al-Haram Mekah, dalam hal ini seorang muslim wajib menghadapkan mukanya tatkala ia mendirikan shalat atau saat jenazah dibaringkan di liang lahat.³³

Alquran menyebutkan Kakbah dengan beberapa nama, antara lain: Kakbah, Bakkah (Allah telah menjadikan Kakbah rumah suci itu sebagai pusat (peribadatan dan urusan dunia) bagi manusia; (Q.S. al-Maidah; 97), al-Bait (rumah), Baitullah, Baitul Haram, *al-Bait al-Atiq* (rumah pusaka; QS.al-Hajj; 29 dan 33), dan *Qiblah* (QS. Al-Baqarah; 144). Dalam sebuah atsar

²⁸ A. W. Munawwir, *Kamus al-Munawwir*, (Surabaya: Pustaka Poggresif, 1997), 1088

²⁹ A. W. Munawwir, *Pustaka Poggresif*, h. 1088

³⁰ G. Setya Nugraha, *Kamus Bahasa Indonesia Praktis*, (Surabaya: Sulita Jaya, 2013) h. 329

³¹ [Internet/www.referensimakalah.com/2012/11/defenisi-kiblat-qiblat.html](http://www.referensimakalah.com/2012/11/defenisi-kiblat-qiblat.html), 10 Maret 2014.

³² Internet/defenisi-kiblat-qiblat.html, 10 Maret 2014

³³ Internet/defenisi-kiblat-qiblat.html, 10 Maret 2014

disebutkan, Kakbah disebut juga al-Bait al-Atiq karena ia terbebaskan dari kesewenang-wenangan.³⁴

Tempat-tempat yang dekat dengan Kakbah di mana orang menunaikan shalat di tempat itu dapat langsung menyaksikan Kakbah tentu tidak perlu menentukan arah kiblatnya terlebih dahulu. Baik tempat shalat maupun Kakbah berada di permukaan bumi, padahal bumi bentuknya bulat mirip bola, maka dalam menentukan posisi Kakbah dari tempat shalat itu harus diberlakukan ketentuan-ketentuan, konsep-konsep, atau hukum-hukum yang berlaku pada bola. Arah dari suatu tempat ke tempat lain di permukaan bumi ditunjukkan oleh busur lingkaran terpendek yang melalui atau menghubungkan kedua tempat tersebut.

Busur lingkaran yang dapat menghubungkan dua tempat di permukaan bola, termasuk di permukaan bumi, ada dua macam, lingkaran besar dan lingkaran kecil. Busur dengan jarak yang terpendek adalah busur yang melalui lingkaran besar. Dengan penjelasan di atas dapat dinyatakan bahwa arah kiblat adalah arah yang ditunjukkan oleh busur lingkaran besar pada permukaan bumi yang menghubungkan tempat shalat dengan Kakbah.

Pada hakikatnya, kiblat yang bermakna arah dan tempat, makna tersebut ibarat dua sisi mata uang yang tidak dapat dipisahkan. Sehingga jika menyebut kata kiblat pasti kedua makna tersebut sudah terkandung di dalamnya.

Arah dalam bahasa Arab disebut *jihah* atau syathrah, dan kadang-kadang juga disebut dengan *qiblah*. Sedang dalam bahasa latin disebut *azimuth*. Adapun secara hukum syari' arah kiblat adalah menghadap kearah Kakbah³⁵ atau Baitullah di Mekah *al- Mukarramah*.

Ilmu falak membahas arah kiblat pada dasarnya adalah menghitung besaran sudut yang diapit oleh garis meridian yang melewati suatu tempat yang dihitung arah kiblatnya dengan lingkaran besar yang melewati tempat yang bersangkutan dan Kakbah, serta menghitung jam berapa matahari itu memotong jalur menuju Kakbah.

Secara astronomi, arah suatu tempat ke tempat lain di permukaan bumi, ditunjukkan oleh busur lingkaran terpendek yang melalui atau menghubungkan kedua tempat tersebut. Busur lingkaran yang dapat menghubungkan dua tempat di permukaan bola, termasuk di permukaan bumi, adalah lingkaran besar dan lingkaran kecil. Busur dengan jarak terpendek adalah busur yang melalui lingkaran besar. Dari sini, dapat diketahui bahwa arah kiblat adalah arah yang ditunjukkan oleh busur lingkaran besar pada permukaan bumi yang menghubungkan tempat shalat dengan Kakbah.³⁶

³⁴ Lihat Muhammadiyah Ilyas Abdul Gani, *Tarikh Mekah*, alih Bahasa oleh Anang Rikza Mesyady dengan judul "Sejarah Mekkah", (Pakistan : Lahore, 2004) h. 50-51.

³⁵ Penulisan kata *Ka'bah* menurut Kamus Besar Bahasa Indonesia adalah Kak bah atau Kakbah, yang berarti bangunan suci yang terletak di dalam Masjidilharam di Mekah, berbentuk kubus, dijadikan kiblat shalat bagi umat Islam dan tempat tawaf pada waktu menunaikan ibadah haji dan umrah. Departemen Pendidikan Nasional, *Kamus Besar Bahasa Indonesia*, Edisi ketiga, Cet. Ketiga; (Jakarta: Balai Pustaka, 2005), h. 491.

³⁶ Lihat Majelis Tarjih dan Tajdid Pimpinan Pusat Muhammadiyah, *Pedoman Hisab Muhammadiyah*, Cet. 2; (Yogyakarta : Majelis Tarjih dan Tajdid PP. Muhammadiyah, 1430 H/ 2009 M), h. 26.

B. Letak Geografi Ka'bah

Letak geografis di maksud dalam konteks ini adalah berapa derajat jarak Kakbah dari khatulistiwa yang biasa dikenal dengan istilah lintang, dan berapa derajat jarak Kakbah dari garis membujur yang melewati kota Greenwich atau yang dikenal dengan sebutan bujur.

Untuk mendapatkan data lintang dan data bujur Kakbah secara tepat harus diukur dari atas Kakbah itu sendiri dengan bantuan peredaran harian benda-benda langit. Pengukuran semacam ini sampai sekarang masih dipertanyakan orang, apakah pernah dilakukan atau belum.

Untuk kepentingan perhitungan penentuan arah kiblat, data hasil pengukuran seperti di atas tidak mutlak harus ada, sebab penggunaan data yang diambil dari buku-buku atlas atau referensi lainnya sudah dianggap memadai. Namun demikian pengukuran lintang dan bujur Kakbah secara langsung di lokasi untuk kepentingan ilmu pengetahuan adalah perlu, mengingat yang tercantum dalam buku-buku atlas atau buku lainnya berbeda satu sama lain. Di samping itu data yang tercantum pada atlas dan buku-buku sumber lainnya hanya mencantumkan data kota Mekah, bukan Kakbah. Belum tentu yang dijadikan titik pengukuran kota Mekah adalah Kakbah, walaupun memang perbedaannya relatif kecil. Sebagai contoh data lintang dan data bujur yang terdapat pada buku-buku atlas adalah:

- | | |
|----------------------------------|----------------------------------|
| 1. Atlas PR. BOS, 38 STE | = 21°30' LU. 39°58' BT. |
| 2. Atlas lain | = 21°30' LU., 39°54' BT. |
| 3. Arah Kiblat H.S. Djambek | = 21°20' LU, 40°14' BT. |
| 4. Islamic Calender, Dr. M.Ilyas | = 210 LU., 400 BT. ³⁷ |

Data tersebut menunjukkan bahwa setiap sumber data mempunyai perbedaan antara sumber yang satu dengan sumber lainnya. Perbedaan data maksimal dari sumber selain buku Islamic Calender, tercatat 10' pada lintang dan 20' pada bujur. Ini berarti mempunyai perbedaan letak jarak sekitar 18 Km. ke arah utara selatan, dan sekitar 35 Km ke arah timur barat.

Data yang dicantumkan pada buku Islamic Calender terbatas pada satuan derajat. Ada pembulatan. Jika dibandingkan dengan data pada buku Arah Kiblat, ada perbedaan sebesar 14' pada bujur dan 20' pada lintang. Hal ini berarti ada perbedaan jarak sekitar 23 Km arah timur barat dan 37 Km arah utara selatan. Dan jika dibandingkan dengan atlas PR BOS, maka pada lintangnya mempunyai perbedaan 30' atau 55 Km. arah utara selatan. Perbedaan ini sangat besar dan mempunyai pengaruh dalam penentuan arah kiblat. Oleh sebab itu, yang lebih baik dalam melakukan perhitungan adalah tidak menghilangkan satuan menit busur, baik pada lintang maupun pada bujur, terlebih lagi pada hasil perhitungan arah kiblat itu sendiri.

Akibat perbedaan ini, maka tahun 1972 H. Saaduddin Djambek ditugaskan oleh Menteri Agama RI untuk melakukan penelitian pengembangan Hisab-Rukyat dan Kehidupan Sosial di Tanah Suci Mekah dan hasil dari penugasan tersebut, di adakanlah perubahan data lintang dan bujur Kakbah menjadi 21° 25' LU. dan 39°50' BT. Data inilah yang menjadi pegangan Departemen Agama RI hingga sekarang dalam melakukan perhitungan-perhitungan arah kiblat.³⁸

³⁷ Proyek Pembinaan Badan Peradilan Agama, *Pedoman Penentuan Arah Kiblat*., Jakarta, 1984/1985, h. 13.

³⁸ Proyek Pembinaan Badan Peradilan Agama, Jakarta, h. 14

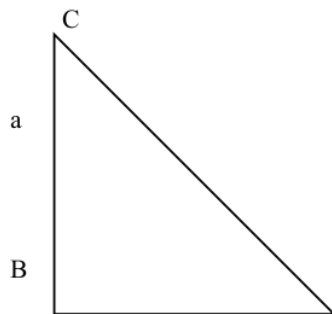
C. Perhitungan dan Pengukuran Arah Kiblat

Dalam hal perhitungan arah kiblat, salah satu ilmu dasar yang diperlukan adalah "trigonometri", yaitu suatu cabang ilmu geometri yang sangat penting. Secara bahasa kata trigonometri berasal dari bahasa Yunani yaitu *trigonon* yang berarti tiga sudut dan *metro* berarti mengukur. Dengan demikian trigonometri adalah sebuah cabang matematika yang berhadapan dengan sudut segi tiga dan fungsi trigonometrik seperti *sinus*, *cosinus* dan *tangent*.³⁹ Ilmu trigonometri biasa juga dikatakan sebagai ilmu ukur segitiga bola.

Dalam bentuk yang elementer (dasar), praktik trigonometri biasa dimanfaatkan orang untuk membantu mereka dalam bidang astronomi, pelayaran, dan survei. Trigonometri ini kemudian menjadi semakin penting dan memiliki cakupan yang luas dengan dikembangkannya trigonometri analitik, fungsi trigonometri dan trigonometri bola.⁴⁰

Praktik perhitungan trigonometri berdasarkan penggunaan segi tiga siku-siku dapat diterapkan pada setiap segitiga yang ada, karena dengan menggambar tinggi segi tiga itu, yaitu sebuah garis tegak lurus dari puncak ke garis alas, kita selalu dapat mengubahnya menjadi segi tiga siku-siku.

Ilmu ukur segi tiga bola dalam penerapannya berkaitan erat dengan ilmu ukur sudut segi tiga (geometri) yang berlaku nilai- nilai fungsi goneometri seperti; sinus, cosinus dan cotangent.



$$\begin{aligned} \text{Sin. A} &= a/b \\ \text{Cos. A} &= c/b \\ \text{Tg. A} &= a/c \\ \text{Cosec. A} &= 1/\text{sin. A} \\ \text{Sec. A} &= 1/\text{cos. A} \\ \text{Cotg. A} &= 1/\text{tg. A} \end{aligned}$$

Dari gambar di atas dapat diberikan pengertian-pengertian sebagai berikut:

- a) Sinus (sin) adalah salah satu sudut lancip yang per- bandingannya antara kaki yang berhadapan dengan sudut lancip itu dan sisi miring. Sinus sudut 1 adalah a/c , sinus sudut 2 adalah b/c .
- b) Cosinus (cos) adalah salah satu sudut lancip, yaitu perbandingan antara kaki yang terdekat dengan sudut lancip itu dan sisi miring. Cosinus sudut 1 adalah b/c , dan cosinus sudut 2 adalah a/c .

³⁹ Encup suriatna *Hisab Rukyat dan aplikasinya*, Buku satu. Cet. 1; (Bandung : Refika Aditama,2007), h. 5.

⁴⁰ Anonimos, *Ensiklopedia ilmu Pengetahuan Pipuler* Jld. 10.; Jakarta; tp., t.t., h. 443.

- c) Tangent (tg) dari salah satu sudut lancip ialah perbandingan antara kaki yang berhadapan dengan sudut lancip itu dan kaki yang terdekat. Tangent sudut 1 adalah a/b , dan tangent sudut 2 adalah b/c .
- d) Cotangent (cotg) dari salah satu sudut lancip adalah perbandingan antara kaki yang terdekat dan kaki yang berhadapan dengan sudut tersebut. Cotangent sudut 1 adalah b/c , dan cotangent sudut 2 adalah a/b .
- e) Cosecan (cosec) suatu sudut adalah satu dibagi sinus sudut tersebut.
- f) Secan (sec) suatu sudut adalah satu dibagi cosinus sudut tersebut.

Dua hukum dalam ilmu ukur segi tiga bola yang terpenting adalah hukum cosinus dan hukum sinus. Pertama hukum cosinus yaitu:

$$\cos a = \cos b \cdot \cos c + \sin b \cdot \sin c \cdot \cos A$$

Di atas telah dinyatakan bahwa cosinus suatu busur dalam suatu segi tiga bola adalah hasil kali cosinus dua busur lainnya ditambah hasil kali sinus dua busur lainnya pula yang dikalikan dengan cosinus sudut yang berhadapan dengan sudut tersebut. Dengan demikian dapat pula dinyatakan dengan suatu rumus:

1. $\cos b = \cos a \cos c + \sin a \sin c \cos B$
2. $\cos c = \cos a \cos b + \sin a \sin b \cos C$

Dari rumus dasar ini, maka dapat dikembangkan rumus-rumus dalam format yang berbeda, yaitu antara lain:

$$\cos a = \cos b - \sin a \sin c \cos B \quad ; \cos C \text{ atau}$$

$$\cos a = \cos c - \sin a \sin b \cos C \quad ; \cos b \text{ atau}$$

$$\cos b = \cos a - \sin b \sin c \cos A \quad ; \cos c \text{ atau}$$

$$\cos b = \cos c - \sin a \sin b \cos C \quad ; \cos a \text{ atau}$$

$$\cos c = \cos a - \sin b \sin c \cos A \quad ; \cos b \text{ atau}$$

$$\cos c = \cos a - \sin a \sin c \cos B \quad ; \cos a.$$

$$\text{Kedua: hukum sinus itu sendiri} \quad ; \sin a - \sin b = \sin c$$

$$\quad ; \sin A - \sin B = \sin C$$

Dalam hal perhitungan arah kiblat untuk teori sudut segi tiga bola, data-data yang diperlukan adalah lintang tempat Kakbah ($21^{\circ}25' \text{ LU}$) dan data bujur tempat Kakbah ($39^{\circ}50'$). Adapun data lintang tempat dan data bujur tempat untuk suatu lokasi yang akan dihitung arah kiblatnya dapat diperoleh pada buku-buku atlas, atau dicari melalui GPS serta dapat pula di akses melalui software program "incarta".

a) Perhitungan Arah Kiblat dengan teori sudut atau segi tiga bola

Pada teori ini, rumus yang digunakan adalah;

$$\cotan B = \sin a \cotan b : \sin C - \cos a \cotan C$$

Pada rumus ini diperlukan 3 unsur, yaitu

1. Jarak antara titik kutub utara sampai garis lintang yang melewati tempat/kota yang akan dihitung arah kiblatnya. Untuk hal ini dapat dirumuskan;

$$a = 90^\circ - \text{lintang kota ybs.}$$

2. Jarak antara titik kutub utara sampai garis lintang yang melewati kakah (lintang $21^\circ 25'$), untuk hal ini dapat dirumuskan :

$$b = 90^\circ - 21^\circ 25' \text{ (sisi b ini harganya tetap, yaitu } 68^\circ 35')$$

3. Jarak bujur, yakni jarak antara bujur tempat yang dihitung arah kiblatnya dengan bujur Kakah ($39^\circ 50'$), sehingga :

$$\text{-jika bujur} = 00^\circ 00' \text{ s/d } 39^\circ 50' \text{ BT maka } C = 39^\circ 50' - \text{bujur}$$

$$\text{-jika bujur} = 39^\circ 50' \text{ s/d } 180^\circ 00' \text{ BT maka } C = \text{bujur} - 39^\circ 50'$$

$$\text{-jika bujur} = 00^\circ 00' \text{ s/d } 140^\circ 10' \text{ BB maka } C = \text{bujur} + 39^\circ 50'$$

$$\text{-jika bujur} = 140^\circ 10' \text{ s/d } 180^\circ 00' \text{ BB maka } C = 320^\circ 10' - \text{bujur}$$

Sebagai contoh penerapan rumus ini adalah menghitung arah kiblat kota Yogyakarta;

Data: 1. Kakah : Lintang = $21^\circ 25'$ (LU)

: Bujur = $39^\circ 50'$ (BT)

2. Yogyakarta : Lintang = $07^\circ 48'$ (LS)

: Bujur = $110^\circ 21'$ (BT)

Nilai busurnya :

$$1. a. = 90^\circ - (-07^\circ 48') = 97^\circ 48'$$

$$2. b. = 90^\circ - 21^\circ 25' = 68^\circ 35'$$

$$3. c. = 110^\circ 21' - 39^\circ 50' = 70^\circ 31'$$

Dengan menggunakan perhitungan rumus tersebut, maka data-data di atas dapat diselesaikan;

$$\text{Cotan B} = \sin 97^\circ 48' \times \text{cotan } 68^\circ 35' - \sin 70^\circ 31' - \cos 97^\circ 48' \times \text{cotan } 70^\circ 31'$$

$$= 0,460220813$$

$$B = 65^\circ 17' 13,66'' \text{ (UB)}$$

$$B = 24^\circ 42' 46,34'' \text{ (BU)}$$

Dengan demikian maka dapat diketahui bahwa arah kiblat kota Yogyakarta adalah $65^\circ 17' 13,66''$ jika dihitung dari Utara ke Barat, dan $24^\circ 42' 46,34''$ dari titik Barat ke titik Utara.

Apabila menggunakan kalkulator, misalnya tipe Casio Mpdel Fx-3600P, maka langkah-langkah perhitungannya adalah:

$$\begin{array}{rclcl}
 97^{\circ}48' & \sin & X & 68^{\circ}35' & \tan & \text{inv}^1/x : \\
 70^{\circ}31' & \sin & - & 97^{\circ}48' & \cos & x \\
 70^{\circ}31' & \tan & - & 1/x & = & \\
 \text{Inv } 1/x & \text{inv} & \tan & \text{inv} & \text{""} & 65^{\circ}17'13,66''
 \end{array}$$

Dengan kalkulator Karce Model Ke-119,:

$$97.48 \text{ Deg} \quad \sin \times 68.35 \text{ Deg} \tan 2\text{nd } 1/x:$$

$$70.31 \text{ Deg} \sin - 97.48 \text{ deg} \cos X$$

$$70.31 \text{ Deg} \tan 2 \quad 1/X =$$

$$2\text{nd } /x \quad 2\text{nd} \tan \quad 2\text{nd} \text{ Deg}.$$

$$65.17366 \text{ (} 65^{\circ}17'13,66'' \text{)}$$

b) Pengukuran Arah Kiblat dengan Kompas dan Sinar Matahari

Posisi arah kiblat suatu tempat yang dilakukan dengan kompas dan sinar matahari dilakukan setelah perhitungan. Misalnya arah kiblat kota Makassar $22^{\circ}28'$ BU atau $67031'$ UB. Maka pengukuran arah kiblat di lapangan dapat dilakukan dengan langkah-langkah sebagai berikut:

1. Pilih tempat yang datar dan rata
2. Menentukan titik arah utara dan titik arah selatan sejati, kemudian kedua arah itu diberi tanda titik. 3. Kedua titik tersebut dihubungkan dengan tali atau benang sehingga terbentuk garis lurus yang menunjukkan titik arah utara dan titik arah selatan.
3. Selanjutnya tentukan posisi barat dengan bantuan busur dari arah titik utara ke selatan sejauh 90° , angka 90° pada busur itulah posisi barat.
4. Setelah posisi barat ditemukan, maka selanjutnya mencari posisi arah kiblat yang sebenarnya yaitu dengan bantuan busur dari posisi 90° di titik barat dihitung ke utara sejauh $220,28$ (BU) atau dihitung dari utara ke barat sejauh $67^{\circ}31'$ (UB).

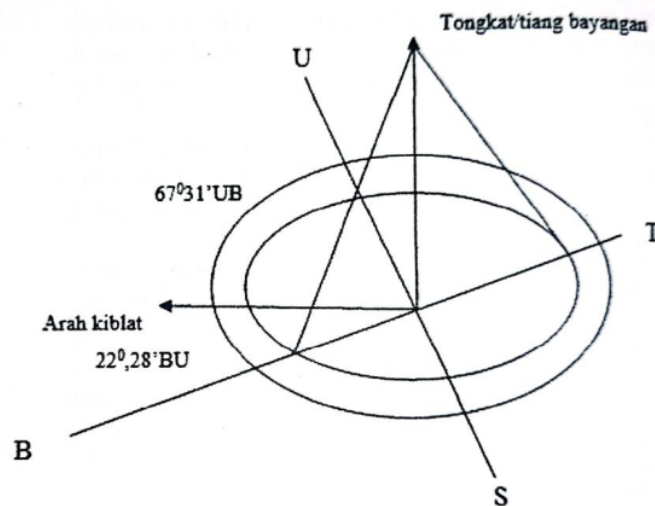
Kompas adalah alat navigasi atau penunjuk arah mata angin oleh jarum yang ada padanya. Jarum kompas terbuat dari logam magnetis yang dipasang sedemikian rupa sehingga dengan mudah bergerak menunjuk arah utara. Hanya saja arah utara yang ditunjuk bukanlah arah utara sejati (titik kutub utara), sehingga untuk mendapatkan arah utara sejati perlu ada koreksi deklinasi kompas terhadap arah jarum kompas.

Deklinasi kompas itu sendiri selalu berubah-ubah tergantung pada posisi tempat dan waktu. Oleh karenanya, pengukuran arah kiblat dengan kompas memerlukan ekstra hati-hati dan penuh kecermatan, mengingat jarum kompas itu kecil dan peka terhadap daya magnet. Selanjutnya penentuan arah kiblat dengan bayangan sinar matahari. Pada cara ini, diperlukan beberapa perlengkapan yaitu; papan bayangan, tongkat, waterpash, mistar, busur, siku, spidol, dan tali seperlunya. Cara penerapannya sebagai berikut:

1. Buat lingkaran pada papan sekitar tiga atau lima lingkaran. Pada dasarnya lingkaran pada papan bisa hanya satu atau dua, tetapi dalam rangka hati-hati danantisipasi

kemungkinan terjadi kekhilafan dan kelalaian member titik bayangan ujung tongkat, maka lingkaran pada papan sebaiknya dibuat beberapa lingkaran. Sehingga bila terjadi kekhilafan memberi titik bayangan ujung tongkat, dapat ditunggu bayangan ujung pada lingkaran berikutnya.

2. Papan yang telah diberi lingkaran dan dipasang tongkat yang lurus keatas, selanjutnya di letakkan pada tempat yang datar dan kena cahaya matahari secara bebas hingga jam-jam yang diperlukan (sekitar jam 10 pagi hingga jam 13.00 sinar matahari pada papan tidak terhalang oleh benda-benda tertentu atau bangunan disekitarnya).
3. Bayangan ujung tongkat pada papan diperhatikan secara cermat dan diberi titik apabila sampai pada garis lingkaran.
4. Titik pada lingkaran dimaksud adalah titik yang terjadi sebelum matahari tergelincir (sekitar jam 10 atau jam 11) dan sesudah matahari tergelincir (sekitar jam 12.30 atau Pkl.13.00).
5. Kedua titik pada garis lingkaran papan (sebelum dan sesudah matahari tergelincir) dihubungkan dengan garis lurus. Garis lurus yang terbentuk, itulah posisi arah barat dan timur.
6. Dengan terbentuknya titik posisi arah barat dan timur, maka posisi arah kiblat dapat hitung dengan bantuan mistar busur yakni berhitung dari titik barat ke titik utara sejauh $22^{\circ},28'$ untuk wilayah kota Makassar



Cara Penerapan Penentuan Arah Kiblat dengan bantuan Bayangan Sinar Matahari

c) Perhitungan arah kiblat dengan Teori Bayangan

Perhitungan arah kiblat dengan teori bayangan, memerlukan beberapa data penting yang harus dilengkapi untuk perhitungan arah kiblat. Data-data yang diperlukan adalah;

- a) Deklinasi matahari
- b) Data arah kiblat tempat mengukur
- c) Data Bujur Daerah, dan
- d) Data perata waktu

Maksud menghimpun data-data tersebut adalah untuk menetapkan jam berapa bayangan suatu benda yang tegak lurus mengarah ke arah kiblat pada tanggal tertentu pula.

Sebagai contoh perhitungan teori ini adalah;

Perhitungan bayangan arah kiblat di Makassar tanggal 25 April 1989, jatuh pada jam berapa bayangan benda tegak lurus mengarah ke kiblat ..?

Penyelesaian adalah sebagai berikut

Data-data yang perlu disiapkan:

$$D = N.13004' 30''$$

$$E = +00^{\circ}02' 01''$$

$$B_t = 119^{\circ} 27'$$

$$P = 5^{\circ} 10'$$

$$A = 67^{\circ} 31' \text{ Utara Barat (UB)}$$

$$A = 90^{\circ} - d = 90^{\circ} - 13^{\circ} 04' 30'' = 76^{\circ} 55' 30''$$

$$B = 90^{\circ} - p = 90^{\circ} - 05' 10'' = 95^{\circ} 10'$$

$$\frac{1}{2}(b+a) = \frac{1}{2}(95^{\circ} 10' + 76^{\circ} 55' 30'') = 86^{\circ}02'45''$$

$$\frac{1}{2}(b-a) = \frac{1}{2}(95^{\circ}10' - 76^{\circ}55' 30'') = 09^{\circ}07' 15''$$

$$\sin B = \frac{\sin b \sin A}{\sin a} = \frac{\sin 95^{\circ} 10' \times \sin 67^{\circ} 31'}{\sin 76^{\circ} 55' 30''}$$

$$= 0.944842608$$

$$B = 70^{\circ}52' 53''$$

$$S = 180^{\circ} - B = 180^{\circ} - 70^{\circ} 52' 53''$$

$$= 109^{\circ} 07' 07''$$

$$\frac{1}{2}(B-A) = \frac{1}{2}(109^{\circ} 07' 07'' - 76^{\circ} 31') = 20^{\circ} 47' 33''$$

$$\text{Cotg } \frac{1}{2} C = \frac{\text{Tg } \frac{1}{2}(B-A) \sin \frac{1}{2}(b+a)}{\sin \frac{1}{2}(b-a)}$$

$$= \frac{\text{tg } 20^{\circ} 47' 33'' \times \sin 86^{\circ} 02' 45''}{\sin 09^{\circ} 07' 15''}$$

$$= 2.389715082$$

$$C = 22^{\circ} 42' 53''$$

$$\frac{1}{2} C = 45^{\circ} 24' 53''$$

$$\begin{aligned}
 J &= 03\ 01\ 40 \\
 BD &= 11.57.59 + \\
 &\quad 14.59, 39 \\
 Bt &= 00\ 02\ 12 + \\
 &= 15. 01. 55
 \end{aligned}$$

Berdasarkan perhitungan di atas, menunjukkan bahwa bayangan benda regak lurus di makassar tanggal 25 April 1989 mengarah ke kiblat jatuh pada pukul 15. 01. 55 Wita.

Tabel bayangan Araha Kiblat Kota Makassar

(Arah Kiblat : 22° 28' B-U / 67° 31' U-B, p ; 05° 08' , Bt : 119° 27'

Bulan	Tanggal									
	1	5	8	10	12	15	17	20	22	25
	JAM									
Jan	-	07.37	07.58	08.08	08.19	08.37	08.45	09.04	09.11	09.24
Feb	09.55	10.14	10.27	10.35	04.2	10.56	11.02	11.15	11.23	11.33
Mar	11.50	12.04	12.15	12.20	12.30	12.40	12.47	12.55	13.03	13.12
Apr	13.38	13.50	14.01	14.07	14.17	14.26	14.35	14.43	14.51	15.01
Mei	15.26	15.39	15.52	16.02	16.10	16.21	16.31	16.41	16.51	17.02
Juni	17.41	-	-	-	-	-	-	-	-	-
Juli	-	-	-	17.55	17.46	17.30	17.20	17.11	16.59	16.49
Agustus	16.14	16.03	15.50	15.43	15.32	15.23	15.11	15.00	14.43	14.32
Sept	14.10	13.58	13.44	13.37	13.26	13.15	13.06	12.57	12.48	12.37
Oktb	12.08	11.57	11.44	11.37	11.26	11.15	11.06	10.57	10.48	10.36
Nov	10.06	09.52	09.39	09.31	09.20	09.09	08.59	08.49	08.40	08.28
Des	07.58	07.43	-	-	-	-	-	-	-	-

d) Menentukan Arah Kiblat dengan Posisi Matahari di atas Kakbah

Cara ini dapat dilakukan dengan memperhatikan posisi matahari di atas kakbah dan terjadi ketika deklinasi matahari sama atau sebesar lintang tempat Kakbah yakni 21°25' LU. serta ketika matahari berada pada titik kulminasi atas dilihat dari Kakbah (39°50' BT). Hal ini terjadi dua kali dalam setahun secara alamiah.

Waktu terjadinya adalah ; *pertama*, 28 Mei; jam 11j , 57 m, 16 d LMT atau Jam 09j 17m 56d GMT. *Kedua*, tanggal 16 Juli; jam 12j 06m 03 d LMT atau jam 09j 26m 43d GMT. Data ini dapat di gunakan di tempat lain dengan cara dikoreksi dengan bujur waktu setempat (Bujur Timur di Tambah atau positif, Bujur Barat di kurang atau minus). Misalnya WTTA dengan selisih waktu 8 jam dengan GMT.

Tanggal 28 Mei : 09 j 17 m 56 d GMT+8 jam = 17 j 17 m 56 d WITA.

Tanggal 16 Juli : 09 j 26 m 43 d GMT + 8 jam = 17 j 26 m 34 d WITA.

Dengan demikian pada setiap tanggal 28 Mei pukul 17:17:65 WITA atau tanggal 16 Juli pukul 17:26:43 WITA, semua bayangan benda yang berdiri tegak lurus dipermukaan bumi menunjukkan arah kiblat. Penggunaan cara ini cukup muda dan praktis, namun perlu diperhatikan ketepatan jam sesuai jam standar yakni Radio Republik Indonesia dan membuat tongkat tegak lurus dengan sebenar-benarnya yang diukur dengan *waterpash*.

D. Filosofi Menghadap Kiblat

Substansi utama dan hikmah besar dari adanya perintah menghadap kiblat adalah rasa aman dan keselamatan. Kakbah dan sekitarnya menjadi tempat yang aman bagi umat manusia untuk mengerjakan urusan-urusan yang berhubungan duniawi dan urusan akhirat, dan pusat untuk amalan haji. Dengan adanya Kakbah itu kehidupan manusia menjadi kokoh. Rasa aman dan kehidupan yang kokoh adalah adalah hajat dasar seluruh manusia. Dalam Alquran terdapat tiga ayat yang menyebutkan Kakbah sebagai tempat aman dan pusat beribadah serta tempat berkumpul manusia.

Pertama: QS. Ali-Imran; 3/97:

فِيهِ آيَاتٌ بَيِّنَاتٌ مَّقَامُ إِبْرَاهِيمَ ۖ وَمَنْ دَخَلَهُ كَانَ آمِنًا ۗ وَلِلَّهِ عَلَى النَّاسِ حِجُّ الْبَيْتِ مَنِ اسْتَطَاعَ إِلَيْهِ سَبِيلًا ۗ وَمَنْ كَفَرَ فَإِنَّ اللَّهَ غَنِيٌّ عَنِ الْعَالَمِينَ

Terjemahnya: Padanya terdapat tanda-tanda yang nyata, (di antaranya) maqam Ibrahim barangsiapa memasukinya (Baitullah itu) menjadi amanlah Dia; mengerjakan haji adalah kewajiban manusia terhadap Allah, yaitu (bagi) orang yang sanggup mengadakan perjalanan ke Baitullah. barangsiapa mengingkari (kewajiban haji), Maka Sesungguhnya Allah Maha Kaya (Tidak memerlukan sesuatu) dari semesta alam.⁴¹

Kedua: QS. Al-Baqarah, 2/125:

وَإِذْ جَعَلْنَا الْبَيْتَ مَثَابَةً لِّلنَّاسِ وَأَمْنًا وَاتَّخِذُوا مِن مَّقَامِ إِبْرَاهِيمَ مُصَلِّينَ ۖ وَعَاهِدْنَا إِلَىٰ إِبْرَاهِيمَ وَإِسْمَاعِيلَ أَن طَهِّرَا بَيْتِيَ لِلطَّائِفِينَ وَالْقَائِمِينَ وَالرُّكَّعِ السُّجُودِ

Terjemahnya: Dan (ingatlah), ketika kami menjadikan rumah itu (Baitullah) tempat berkumpul bagi manusia dan tempat yang aman, dan jadikanlah sebahagian maqam Ibrahim tempat shalat, dan Telah kami perintahkan kepada Ibrahim dan Ismail: "Bersihkanlah rumah-Ku untuk orang-orang yang thawaf, yang i'tikaf, yang ruku' dan yang sujud".⁴²

Ketiga: QS. Al-Maidah, 5/97:

جَعَلَ اللَّهُ الْكَعْبَةَ الْغُرَبَاءِ الْبَيْتَ الْحَرَامَ قِيَمًا لِّلنَّاسِ وَالشَّهْرَ الْحَرَامَ وَالْهَدْيَ وَالْقَلَائِدَ ۗ لِّتَعْلَمُوا أَنَّ اللَّهَ يَعْلَمُ مَا فِي السَّمَوَاتِ وَمَا فِي الْأَرْضِ ۗ وَأَنَّ اللَّهَ بِكُلِّ شَيْءٍ عَلِيمٌ

Terjemahnya : Allah Telah menjadikan Ka'bah, rumah Suci itu sebagai pusat (peribadatan dan urusan dunia) bagi manusia, dan (demikian pula) bulan Haram, had-ya, qalaid. (Allah menjadikan yang) demikian itu agar kamu tahu, bahwa Sesungguhnya Allah mengetahui apa

⁴¹ Departemen Agama RI., Proyek Pengadaan Kitab Suci Alquran, h. 92.

⁴² Departemen Agama RI., Proyek Pengadaan Kitab Suci Alquran, h. 33.

yang ada di langit dan apa yang ada di bumi dan bahwa Sesungguhnya Allah Maha mengetahui segala sesuatu".⁴³

Secara harfiah kiblat berarti arah pemusatan perhatian. Dalam perspektif Islam kiblat berarti arah menghadapkan wajah ketika mengerjakan shalat. Pengertian ini dalam arti luas, dan mengandung makna bahwa tidak ada arah tertentu yang perlu ditetapkan untuk menyembah kepada Allah, jika tidak diperlukan arah secara lahiriah. Dalam hal ini tentu ada hikmah dibalik penetapan kiblat.

Dalam penetapan kiblat terkandung makna dan pengajaran tata cara dan tata krama (etika) dalam dinamika kelompok. Prinsip terpenting untuk mencapai kesatuan dan kesetiakawanan atau solidaritas kelompok adalah dengan penyatuan arah pandangan yang menafikan pengelompokan atas dasar kebangsaan, rasialisme, kesukuan, asal wilayah, bahasa maupun asal negara. Allah Swt memilih kiblat sebagai jalan keluar untuk mencapai kesatuan dan solidaritas umat. Sebab, pilihan selain kiblat, alih-alih mempersatukan, justru mengkotak-kotakkan umat Islam pada dasarnya agama semua nabi. Maka, satu-satunya penegasan bahwa semua nabi hanya mengajarkan satu ajaran (yaitu tauhid) adalah dengan penetapan sebuah titik arah peribadahan.

Dengan kiblat yang tunggal untuk semua umat Islam di seluruh penjuru dunia melambangkan kesatuan dan keseragaman di antara mereka. Lebih dari itu, perintah ini sangat sederhana dan mudah dikerjakan, baik oleh lelaki maupun perempuan, berpendidikan tinggi ataupun pendidikan rendah, orang kampung maupun orang kota, kaya maupun miskin, semuanya menghadap ke arah-titik yang sama. Hal ini menunjukkan betapa sederhananya dan indahnnya ajaran Islam.

Allah yang menetapkan perintah menghadap kearah kiblat sehingga tidak terjadi pertentangan diantara umat manusia, inilah rahmat Allah untuk ditaati oleh semua insan, sebagai pemersatu dan penyeragaman umat Islam. Maka dari itu, ketika Adam as., sampai ke bumi, pondasi Baitullah (Kakbah) telah diletakkan oleh para malaikat. Kiblat untuk Nabi Adam as. Dan keturunannya adalah Kakbah yang bentuknya masih sangat sederhana ini. Allah Swt berfirman pada surah Al-Imran ayat 96, yang terjemahnya "Sesungguhnya, rumah yang pertama kali dibangun untuk (tempat ibadah) manusia, adalah Baitullah di Bakkah (Mekah) yang diberkati dan menjadi petunjuk bagi semesta alam"⁴⁴

Setiap muslim mengikuti ketentuan kiblat sehingga sampai pada masa Nabi Nuh As., dimana pada waktu itu Kakbah ikut hancur diterjang banjir besar. Sekian waktu berselang, Nabi Ibrahim As. Membangun ulang Kakbah atas perintah dan bimbingan langsung dari Allah Swt, kemudian menjadi kiblat bagi mereka dan para pengikutnya. Setelah itu, Al-Kuds (Baitul Maqdis/Masjidil-Aqsa) ditetapkan sebagai kiblat untuk para nabi dari Bani Israil. Itu pun, ketika para nabi mengerjakan shalat di dalam Al-Kuds, biasanya menghadap sedemikian rupa sehingga Al-Quds dan Baitullah (Kakbah) berada tepat di arah depan mereka.⁴⁵

⁴³ Departemen Agama RI., Proyek Pengadaan Kitab Suci Alquran, h. 178.

⁴⁴ Departemen Agama RI., Proyek Pengadaan Kitab Suci Alquran, h. 91.

⁴⁵ Tim Baitul Kilmah Jogjakarta, *Ensiklopedia Pengetahuan alquran dan Hadits*, Cet. 1; (Jakarta : kamil Pustaka, 2013), h. 295

Hikmah lain dari adanya perintah menghadap kiblat di Mekah adalah sebagai cobaan ketaatan atas umat pada waktu itu, yaitu kaum Yahudi di Madinah. Kaum Yahudi di Madinah ketika mengetahui bahwa kiblat kaum muslimin telah berubah ke arah Masjidil Haram dan tidak lagi ke Masjidil Aqsha, mereka bukan saja mengolok-olok dan menertawakan melainkan juga terperanjat dengan perubahan itu. Selama ini mereka dapat menerima keberadaan umat muslimin sehubungan dengan kesamaan kiblat dengan mereka. Kini, dengan terpisahkannya kiblat kaum muslimin dengan kaum Yahudi, berarti orang-orang muslim merupakan satu umat tersendiri dan terpisahkan dari mereka, orang-orang Yahudi. Maka, sejak saat itu mereka memperkeras sikap pertentangan terhadap umat Islam sebagai musuh.

Lebih jauh lagi, perubahan kiblat ini mempertegas penjelasan bahwa Al-Aqsha maupun Masjidil Haram bukanlah sebetuk berhala (benda yang disembah), dann tujuan sebenarnya dari menghadap ke arah kiblat adalah melaksanakan perintah Allah Swt. Bisa saja Allah perintahkan kita menghadap ke Masjidil Haram atau Masjidil Aqsha. Kewajiban kita adalah mematuhi perintah-Nya dengan segenap akal dan sepuh hati.

Manfaat lain dari dari pengalihan kiblat adalah untuk memisahkan antara orang-orang munafik dengan muslim yang sejati. Hal ini dapat di ketahui dengan petunjuk firman Allah Swt pada surah Al-Baqarah, 2/143:

وَمَا جَعَلْنَا الْقِبْلَةَ الَّتِي كُنْتَ عَلَيْهَا إِلَّا لِنَعْلَمَ مَنْ يَتَّبِعُ الرَّسُولَ مِمَّنْ يَنْقَلِبُ عَلَى عَقْبَيْهِ

*Terjemahnya: "... dan kami tidak menetapkan kiblat yang menjadi kiblatmu (sekarang) melainkan agar kami mengetahui (supaya nyata) siapa yang mengikuti Rasul dan siapa yang membelot..."*⁴⁶

E. Batas-batas Tanah Haram

Orang yang pertama meletakkan batas tanah haram adalah Nabi Ibrahim al-Khalil, Nabi Ibrahim menancapkan tapal di batas tanah haram. Malaikat Jibril yang memperlihatkan kepadanya. kemudian tapal ini tidak diganggu-gugat hingga pada masa Rasulullah Saw. Pada saat fathu Mekah (penaklukan kota Mekah), beliau mengutus Tamim bin Asad al-Khuzai' radhiallahu 'anhu untuk memperbaharui tapal tersebut. Tanda ini juga tidak diganggu-gugat hingga pada masa Umar bin Khatthab radhiallahu 'anhu menjabat sebagai khalifah. Ia mengutus orang-orang Quraisy untuk memperbaharui tapal tersebut.

Allah Swt menjadikan Baitul al-Atiq (Kakbah) sebagai tanah haram untuk memuliakannya, sehingga terdapat rasa aman yang juga dirasakan oleh burung dan pepohonan, pahala amalan di daerah ini diberikan oleh Allah lebih baik dari daerah lainnya, batas tanah haram tersebut mengitari kota Mekah al-Mukaramah sebagian batasnya lebih dekat ke Kakbah. Saat ini ditancapkan tapal batas haram di jalan-jalan utama yang menuju ke Mekah, yaitu:

1. Arah Barat, jalan Jeddah-Mekah, di asy-Syumaisi (Hudaibiyah), yang berjarak; 22 km dari Kakbah.
2. Arah Selatan, di Idha'ahiben, jalan Yaman-Mekah untuk yang datang dari Tihamah, yang berjarak; 12 km dari Kakbah.

⁴⁶ Departemen Agama RI., Proyek Pengadaan Kitab Suci Alquran, h. 36.

3. Arah timur, di tepi lembah Uranah Barat, yang berjarak; 15 km dari Kakbah.
4. Arah timur laut, jalan Ji'ranah dekat dari kampung Syara'i al- Mujahidin, berjarak: 16 km dari Kakbah.
5. Arah utara, batasnya adalah Tan'im, yang berjarak; 7 km dari Kakbah.⁴⁷

E. Posisi Kakbah dalam Perspektif Astronomi

Al-Qur'an secara eksplisit menjelaskan bahwa setiap umat memiliki kiblatnya masing-masing, setiap umat memiliki arah masing-masing kemana dia menghadap. Hal ini disebutkan pada surah al-Baqarah: 2/148, yang artinya "Dan bagi tiap-tiap umat ada kiblatnya yang ia menghadap kepadanya. Maka berlomba-lombalah kebaikan. Di mana saja kamu berada pasti Allah akan mengumpulkan kamu sekalian (pada hari kiamat)..."⁴⁸ Namun demikian Alquran menegaskan bahwa menghadap kiblat bukanlah suatu kebaikan, akan tetapi kebaikan adalah iman, sabar, mendirikan shalat dan beramal saleh (lihat QS. Al-Baqarah 2/17).⁴⁹

Secara astronomi, Mekah al-Mukarramah berada pada lintang $21^{\circ}25'$, dan bujur tempat $39^{\circ}50'$. Posisi lintang dan bujur tempat Mekah ini sangat berdekatan dan mungkin satu-satunya ditempatkan di muka bumi ini yang memiliki data posisi lintang dan bujur yang sangat berdekatan. Sebagai implikasinya adalah Mekah secara astronomi dapat dengan mudah dilakukan perhitungan sebagai pusat arah, yakni sebagai arah kiblat. Di tempat lain, di Indonesia misalnya, data-data lintang dan bujur tidak ditemukan angka atau data lintang dan bujur yang sangat berdekatan seperti di Mekah ($P.21^{\circ}$ dan $Bt.39$). Dari daftar data-data lintang dan bujur daerah-daerah di Indonesia, yang agak berdekatan adalah daerah "nganjuk" dengan lintang $7^{\circ}36'S$, bujur tempat $537''$ T. Selisih angka ini cukup tinggi dibanding data lintang dan bujur Mekah.

Selanjutnya sebagai bagian dari keyakinan kebenaran Islam dan hasil analisis ilmiah secara astronomi tentang petunjuk al- Qur'an "Mekah-Kakbah" sebagai pusat bumi, dan pusat manusia serta filosofi perintah mengarah ke kiblat ketika shalat dan posisi mayat dalam kubur, maka beberapa bukti ilmiah dapat dikemukakan sebagai berikut:

Bukti Pertama:

Sudah sejak 1000 tahun terakhir, sejumlah matematikawan dan astronom Muslim seperti Biruni telah melakukan perhitungan yang tepat untuk menentukan arah kiblat dari berbagai tempat di dunia. Seluruhnya setuju bahwa setiap tahun ada dua hari dimana matahari berada tepat di atas Kakbah, dan arah bayangan matahari dimanapun di dunia pasti mengarah ke Kiblat. Peristiwa tersebut terjadi setiap tanggal 28 Mei pukul 9.18 GMT (16.18 WIB) dan 16 Juli jam 9.27 GMT (16.27 WIB) untuk tahun biasa. Sedang kalau tahun kabisat, tanggal tersebut dimajukan satu hari, dengan jam yang sama.⁵⁰

⁴⁷ Lihat, Muhammad Ilyas Abdul Gani, *Sejarah Mekkah*, h. 30-33 dan 36.

⁴⁸ Departemen Agama RI., *Proyek Pengadaan Kitab Suci Alquran*, h. 38.

⁴⁹ Departemen Agama RI., *Proyek Pengadaan Kitab Suci Alquran*, h. 43.

⁵⁰ Dedi, *13 Misteri di Kota Mekkah*, (Jakarta : Titik Media Publisher, 2013), h. 125.



Pada saat-saat waktu diatas, ialah sangat tepat sekali jika digunakan untuk mengkoreksi kiblat di setiap masjid di daerah- daerah lain. Kita hanya tinggal mengikuti bayangan pada waktu yang telah ditentukan seperti diatas. Maka tidak perlu lagi susah- susah menentukan arah kiblat yang benar. Tentu saja pada waktu tersebut hanya separuh dari bumi yang mendapat sinar matahari. Selain itu terdapat 2 hari lain dimana matahari tepat di "balik" Kakbah (antipoda), dimana bayangan matahari pada waktu tersebut juga mengarah ke Kakbah. Peristiwa tersebut terjadi pada tanggal 28 November 21.09 GMT (4.09 WIB) dan 16 Januari jam 21.29 GMT (4.29 WIB)⁵¹

Bukti Ke dua:

Astronout Neil Amstrong telah membuktikan bahwa kota Mekah adalah pusat dari Planet Bumi. Fakta ini telah di diteliti melalui sebuah penelitian Ilmiah. Ketika Neil Amstrong untuk pertama kalinya melakukan perjalanan ke luar angkasa dan mengambil gambar planet Bumi, dia berkata: "Planet Bumi ternyata menggantung di area yang sangat gelap.

Para Astronot telah menemukan bahwa planet Bumi itu mengeluarkan semacam radiasi, secara resmi mereka meng- umumkanannya di Internet, tetapi sayangnya 21 hari kemudian website tersebut raib yang sepertinya ada masalah tersembunyi dibalik penghapusan website tersebut. Setelah melakukan penelitian lebih lanjut, ternyata radiasi tersebut berpusat di kota Mekah, tepatnya berasal dari Kakbah. Yang mengejutkan adalah radiasi tersebut bersifat *infinite* (tidak berujung) hal ini terbukti ketika mereka mengambil foto planet Mars, radiasi tersebut masih berlanjut terus. Para peneliti Muslim mempercayai bahwa radiasi ini memiliki karakteristik dan menghubungkan antara Kakbah di di planet Bumi dengan Kakbah di alam akhirat. Radiasi dari Kakbah ini tak dapat diketahui tanpa pesawat antariksa. Abad 20,

⁵¹ Dedi, Titik Media Publisher, 2013), h. 126.

membuktikan jika Qur'an ialah berasal dari ALLAH, & bukti Qur'an mukjizat sepanjang masa. Karena banyak ayat yang baru dapat dibuktikan oleh peralatan terakhir, zaman terakhir.⁵²



Bukti ke tiga:

Di tengah-tengah antara kutub utara dan kutub selatan, ada suatu area yang bernama 'Zero Magnetism Area', artinya adalah apabila kita mengeluarkan kompas di area tersebut, maka jarum kompas tersebut tidak akan bergerak sama sekali karena daya tarik yang sama besarnya antara kedua kutub".⁵³ Itulah sebabnya kenapa jika seseorang tinggal di Mekah, maka ia akan hidup lebih lama, lebih sehat, dan tidak banyak dipengaruhi oleh banyak kekuatan gravitasi. Oleh sebab itu lah ketika kita mengelilingi Kakbah, maka seakan-akan diri kita di charged ulang oleh suatu energi misterius dan ini adalah fakta yang telah dibuktikan secara ilmiah. Hal ini telah dibuktikan dengan medan magnet bumi diberbagai kota di belahan dunia barat & timur. Magnet bumi memiliki nilai sekian derajat barat dan sekian derajat timur. Daerah yang tepat memiliki nilai NOL / KOSONG ialah tepat pada Ka'bah.⁵⁴

Gambar diatas yang didukung oleh satelit, survey magnet, dan lainnya. Daerah Mekkah termasuk daerah dengan medan magnet nol hingga 10 derajat, dan memang daerah ini terdapat di timur sekitar Indonesia dan juga di barat sekitar Panama dan samudra Pasifik. Namun jika dicermati, maka akan jelas sekali bahwa pusatnya adalah di Saudi, sebab area sebelah barat mencekung melingkar menjauhi saudi. Begitu pula daerah Indonesia, menggebu menggebu menjauhi saudi. Sedangkan saudi sendiri cenderung melingkar jelas berikut medan-medan magnet yang lebih besar di sekitarnya.

⁵² Dedi, Titik Media Publisher, 2013),, h. 126

⁵³ Lihat Adiba A. Soebachman, *Rahasia Keajaiban Ka'bah Hajar Aswad, Masjidil Aqsha dan Masjidil Nabawi*. Cet 1; (Yogyakarta : syura Media Utama, 2013), h.31.

⁵⁴ Lihat Dedi, Titik Media Publisher, 2013),, h. 126.

Dari gambar diatas dapat dilihat dengan jelas bahwa pengambilan besar medan kekuatan magnet bumi di berbagai tempat di Amerika Utara, Amerika Selatan, kutub selatan dan Australia, menunjukkan bahwa titik pusat pertemuannya adalah di MEKKAH. Dan dari gambar ini dapat dilihat pula bahwa pengambilan besar medan kekuatan magnet bumi dari Inggris, Afrika Barat dan Afrika selatan, maka menghasilkan bahwa titik pusat pertemuannya juga ialah di MEKKAH.⁵⁵

Bukti keempat:

Penelitian lainnya mengungkapkan bahwa batu Hajar Aswad merupakan batu tertua di dunia dan juga bisa mengambang di air. Di sebuah museum di negara Inggris, ada tiga buah potongan batu tersebut (dari Ka'bah) dan pihak museum juga mengatakan bahwa bongkahan batu-batu tersebut bukan berasal dari sistem tata surya kita.⁵⁶

Alternatif lain yang bisa dilakukan oleh seluruh muslim adalah menjadikan menara kedua terbesar di dunia tersebut sebagai simbol Islam selain Ka'bah. Tujuannya, lebih ke arah penyatuan semangat emosional umat muslim di seluruh dunia. "Barangkali itu bisa lebih pada penyatuan umat muslim dan sebagai simbol selain haji. Begitu melihat jam itu, juga bisa melihat Mekkah. Dan patut berbangga karena disamping didukung bukti ilmiah yang lebih banyak lagi, maka menara jam yang ada di dekat Ka'bah sekarang ini ialah menara jam terbesar di dunia, bahkan besarnya lebih besar enam kali dibanding Jam Big Ben di London.

Menara jam ini berbentuk kubus empat sisi. Diameter jam mencapai 40 meter, mengalahkan jam terbesar sebelumnya yang menjadi atap Cevahir Mall di Turki dengan diameter 35 meter. Waktu yang digunakan oleh jam tersebut adalah Arabia Standard Time, tiga jam lebih dulu jika dibandingkan dengan GMT.⁵⁷ Sejak 125 tahun lalu, GMT telah disepakati sebagai wilayah yang dijadikan ukuran awal waktu dunia karena dilalui titik nol derajat. Penentuan titik ini penting untuk mempermudah ukuran waktu perjalanan dan komunikasi antar-negara. Dengan bukti-bukti ilmiah baik dari geografis maupun astronomis, Mekkah dianggap lebih tepat sebagai episentrum dunia. Kota suci umat muslim tersebut diklaim sebagai wilayah tanpa kekuatan magnetik oleh peneliti Mesir seperti Abdel-Baset al-Sayyed. Artinya, jarum kompas tidak bergerak saat di Mekkah.⁵⁸

⁵⁵ Dedi, Titik Media Publisher, 2013),, h. 128.

⁵⁶ Dedi, Titik Media Publisher, 2013),h. 126.

⁵⁷ Internet/www.ka.ka'bah.pusat.bumi. Media-hati-kita. Wordpress.com/2013/09/03/11-Maret 2014.

⁵⁸ Adiba A. Soebachman, (Syura Media Utama, 2013), h. 31.

2 Astronomi dan Geologi Ka'bah di Planet Bumi



Penemuan batuan prekambrium di Jazirah Arab sangat mendukung fakta mengenai Kota Mekah, yang konon didasari oleh batuan beku vulkanik tertua di planet bumi. Artinya, hipotesis bahwa Kakbah terletak di atas daratan tertua mulai terkuak sedikit demi sedikit. Pandangan sains dan Alquran menyatakan bahwa planet bumi adalah sebuah planet yang terbentuk dari hasil ledakan bintang (supernova) sekitar ± 5 miliar tahun lalu. Sebelumnya, alam semesta telah dipersiapkan sejak +13/7-18,24 miliar tahun lalu. Sebuah ledakan dahsyat yang diakibatkan adanya kekuatan gravitasi, kemudian terjadi pada alam semesta (teori Big Bang). Peristiwa itu terjadi ketika langit dan bumi masih menjadi satu titik, yang disebut dengan "titik singularis" Pascaterjadinya ledakan dahsyat tersebut, alam semesta mulai terbentuk, ruang dan waktu mulai muncul sebagai makhluk ciptaan Allah SWT.⁵⁹ Allah SWT berfirman pada surah Al-Anbiya' 21/30

2 *"Dan apakah orang-orang kafir tidak mengetahui bahwa langit dan bumi keduanya dahulu menyatu, kemudian Kami pisahkan antara keduanya dan Kami jadikan segala sesuatu yang hidup berasal dari air; maka mengapa mereka tidak beriman?"*⁶⁰

2 Peristiwa selanjutnya adalah munculnya makhluk-makhluk lain, seperti proton (+) dan elektron (-) sebagai pasangan makhluk pertama yang dipertemukan oleh Sang Pencipta. Selain itu, tercipta juga inti atom Helium (He), dan inti atom Hidrogen (H) sebagai cikal bakal molekul air (H₂O). Sejak saat itu, langit mulai mengembang seperti balon yang ditiup, sebagaimana yang dikemukakan oleh teori Hubble. Bintang-bintang mulai terbentuk. Bintang-bintang tersebut saling mendekat akibat adanya gravitasi dan mengumpul berdasarkan berat jenisnya. Mereka

⁵⁹ Internet//www.ka.ka'bah pusat bumi. Media-hati-kita. Wordpress.com/2013/09/03/11-Maret 2014.

⁶⁰ Departemen Agama RI., Proyek Pengadaan Kitab Suci Alquran, h. 499.

2 saling terikat dalam gugusan bintang (galaksi). Itulah zaman keemasan alam semesta (8,7-9,1 miliar tahun lalu), sebuah zaman di mana banyak bintang serta gugusan bintang silih berganti lahir dan mati dalam kisaran ratusan juta hingga miliaran tahun.

Sejak awal, ada hubungan yang sangat erat dalam hal terciptanya planet bumi dan alam semesta. Pantaslah bila Allah SWT dalam Alquran selalu menyandingkan "langit" dan "bumi" sebagai pasangan yang tidak terpisahkan dan tidak pernah terbalik dalam penyebutannya (sesuai urutan genesis) Sebuah ledakan bintang (supernova) yang terjadi pada lima miliar tahun lalu telah melahirkan bintang matahari beserta pecahannya beberapa ratus juta tahun kemudian. Pada kenyataannya, sistem tata surya kita terdiri atas 11 planet, bukan hanya 9 planet. Planet-planet tersebut ialah Merkurius, Venus, Bumi, Mars, Ceres, Jupiter, Saturnus, Uranus, Neptunus, Pluto, dan Eris. Kenyataan tersebut telah dikemukakan oleh ahli astronomi kelas dunia bernama David A Aguilar pada Februari 2008 dan telah disiarkan melalui film National Geographic. Kondisi serupa pun dinyatakan dalam Surah Yusuf ayat 12/12;

(Ingatlah), ketika Yusuf berkata kepada ayahnya: "Wahai ayahku, sesungguhnya aku bermimpi melihat sebelas bintang, matahari dan bulan; kulihat semuanya sujud kepadaku."⁶¹

2 Apabila menyimak ayat tersebut, kata "kaukab" atau dapat diartikan pula sebagai "planet", bukan hanya bintang. Bintang dalam surah Alquran disebut juga sebagai *najm*.⁶²

2 Berselisih sekitar ±500 juta tahun, Planet Bumi terbentuk dari bagian pecahan bintang Matahari. Dalam keadaan membara selama ratusan juta tahun, kemudian kulit luar Planet Bumi mengalami pembekuan sehingga bagian kulit atau kerak bagian luarnya menjadi daratan yang tampak seperti hamparan sebuah karpet dan langit (atmosfer) sebagai atap. Firman Allah Swt pada surah Al-Baqarah,2/22

2 Yang terjemahnya: "(Dialah) yang menjadikan bumi sebagai hamparan bagimu dan langit sebagai atap, dan Dialah yang menurunkan air (hujan) dan langit, lalu Dia hasilkan dengan (hujan) itu buah-buahan sebagai rezeki untukmu. "Karena itu janganlah kamu mengadakan tandingan-tandingan bagi Allah, padahal kamu mengetahui."⁶³

2 Setelah bagian kulit terluar Planet Bumi mulai membeku, maka terbentuklah daratan yang sangat luas bagaikan hamparan karpet tak berujung. Logislah bila dalam Alquran Allah sering menggunakan kata "hamparan" dalam proses penciptaan bumi karena planet ini memang pada awal kejadiannya, bagaikan hamparan karpet. Selanjutnya, Planet Bumi mengalami benturan dahsyat dengan sebuah asteroid sebesar Planet Mars. Bumi tersobek, dan sobekan kulitnya terlontar ke ruang angkasa. Pecahan-pecahan kulit bumi tersebut bergabung menjadi satu selama satu tahun dan membentuk satelit Bulan.⁶⁴ Firman Allah SWT, pada surah An-Nur 24/43: yang terjemahnya:

2 "... dan Allah (juga) menurunkan dari langit bebongkahan yang di dalamnya ada kristal es. Maka ditimpakan-Nya bongkahan itu kepada siapa yang dikehendaki-Nya dan dipalingkan-Nya dari yang dikehendaki-Nya. Kilauan kilat awan itu hampir menghilangkan penglihatan."⁶⁵

⁶¹ Departemen Agama RI., Proyek Pengadaan Kitab Suci Alquran, h. 349.

⁶² [Internet/www.ka.ka'bah.pusat.bumi.Media-hati-kita.Wordpress.com/2013/09/03](http://internet/www.ka.ka'bah.pusat.bumi.Media-hati-kita.Wordpress.com/2013/09/03).

⁶³ Departemen Agama RI., Proyek Pengadaan Kitab Suci Alquran, h. 11

⁶⁴ [Internet/www.ka.ka'bah.pusat.bumi.Media-hati-kita.Wordpress.com/2013/09/03/11-Maret.2014](http://internet/www.ka.ka'bah.pusat.bumi.Media-hati-kita.Wordpress.com/2013/09/03/11-Maret.2014).

⁶⁵ Departemen Agama RI., Proyek Pengadaan Kitab Suci Alquran, h. 551-552

² Berdasarkan penjelasan NASA (Lembaga Antariksa Amerika Serikat), air yang ditemukan di bumi memang sebagian besar (90- 95 persen) bukan berasal dari Planet Bumi. Air itu berasal dari komet yang menumbuk bumi sebesar 30-40 ton/3 detik sehingga mengakibatkan kenaikan permukaan laut mencapai 2,5 cm/20 ribu tahun. Planet Bumi terus dibombardir oleh komet yang berisi kristal es selama 200-300 juta tahun. Maka, mulailah terbentuk lautan pada saat Planet Bumi berumur 3,8 miliar tahun. Pada saat itulah, Planet Bumi menyemai kehidupannya dalam lautan yang tidak bertepi. Bagian interior Planet Bumi masih terus membara hingga temperaturnya mencapai 3.700-4.500°C, dengan tekanan 1,37 juta atm. Sebagian kulitnya telah membeku menjadi dasar samudra untuk menjaga keseimbangan temperatur dan tekannya.⁶⁶

Planet Bumi harus berserdawa sehingga gunung-gunung berapi bawah laut bermunculan untuk mengeluarkan material- material pendukung kehidupan. Aktifnya gunung-gunung api bawah laut pada kurun waktu 3,5 miliar tahun lalu itu membuat kehangatan dalam lautan. Kondisi ini menyebabkan ganggang hijau biru mulai hidup semarak dan berfotosintesis melepaskan oksigen (O²) dalam rangka mendukung terciptanya atmosfer Bumi pada 2-2,5 miliar tahun lalu. Gas O² yang terlepas tersebut menggantikan dominasi CO₂ dalam atmosfer, yang dihasilkan dari berserdawanya Planet Bumi melalui gunung-gunung api bawah laut. Pada ratusan juta tahun lalu, salah satu gunung api bawah laut membesar serta meninggi, dan akhirnya melampaui permukaan air laut. Gunung ini secara terus-menerus memuntahkan lavanya sehingga terbentuklah daratan pertama di Planet Bumi. Muntahan lava basal terus mengembang, meluas dan membentuk daratan hingga menempati Planet Bumi. Disebabkan oleh kehadiran daratan awal (benua pertama) yang disebut sebagai Pangea (Alfred Wegener, 1923). Permukaan air laut menjadi naik beberapa kali lipat mengikuti hukum alam yang ada, menyesuaikan dengan ruang yang ditempati oleh daratan yang semakin luas.

Dengan demikian dapat disimpulkan bahwa penciptaan Planet Bumi, yang kini didiami oleh 6,7-7 miliar manusia, hanyalah semisal menghadirkan sebuah benda sebesar atom bila dibandingkan dengan luasnya alam semesta ini.

Kehadiran Planet Bumi di alam semesta raya ini merupakan bagian dari rencana Allah SWT. untuk menghadirkan "Khalifatullah fil Ardhi" yakni Nabi Adam AS, nenek moyang ras manusia modern. Keberadaan Adam AS tak lain adalah untuk menunggu kehadiran salah satu keturunannya, yang akan menjadi utusan penutup dan utusan bagi seluruh semesta alam, Nabi Besar junjungan umat manusia, Muhammad SAW.

Pada titik munculnya gunung pertama di bawah laut itulah yang sekarang menjadi titik di mana Kakbah berada, sebagaimana informasi dalam hadis Rasulullah SAW, "Dahulu Kakbah adalah ² bukit/gunung kecil di atas air kemudian dibentangkanlah bumi dari (bawah)nya." Tat kala daratan, lautan, dan gunung-gunung, sebagai cikal bakal benua besar Pangea terbentuk, mulailah benua besar ini memecah dirinya menjadi beberapa bagian, sebaga akibat dari pergerakan "bubur" magma panas dan tekanan yang ada dalam interior Planet Bumi (Teori Vening Meinesz) Pergerakan aliran panas dalam tubuh Planet Bumi tersebut menyebabkan retakan retakan lempeng bumi, yang kemudian terekspresikan dalam bentuk gempa bumi dan pembentukan gunung-gunung berapi di permukaan bumi, baik di bawah

⁶⁶ Internet/. Media-hati-kita. Wordpress.com/2013/09/03/11- Maret 2014.

2
 maupun di permukaan laut.⁶⁷ Hal ini telah dijelaskan oleh Alquran dalam Surah Al-Naml (QS. 27/ 88), Al-Anbiya' (QS. 21/ 31), dan Fushshilat (QS. 41/10), yang terjemahnya sebagai berikut:

2
*"Dan engkau akan melihat gunung-gunung, yang engkau kira tetap di tempatnya, padahal ia berjalan (seperti) atan berjalan. (Itulah) ciptan Allah yang mencipta dengan sempurna segala sesuatu. Sungguh, Dia Maha teliti tentang apa yang kamu kerjakan."*⁶⁸

2
*"Dan Kami telah menjadikan di bumi ini gunung-gunung yang kukuh agar ia (tidak) guncang bersama mereka, dan Kami jadikan (pula) di sana jalan-jalan yang luas, agar mereka mendapat petunjuk."*⁶⁹

2
 "Dan Dia ciptakan padanya gunung-gunung yang kukuh di atasnya. Dan kemudian Dia berkahi, dan Dia tentukan makanan-makanan (bagi penghuni)nya dalam empat masa, memadai untuk (memenuhi kebutuhan) mereka yang memerlukannya..."⁷⁰

2
 Untuk membuktikan bahwa Kakbah atau Kota Mekah memang merupakan titik awal di mana gunung api bawah laut muncul membentuk daratan, maka diperlukan data-data mengenai struktur batuan dasar pendukungnya. Batuan itu harus merupakan batuan ubahan (metamorf) yang berasal dari batuan beku ekstrusif (vulkanis). Hal ini mengingat batuan pertama yang dimuntahkan oleh Planet Bumi sebagai cikal bakal daratan adalah batuan beku vulkanis berkomposisi basa atau asam basal atau

rhyolite (karena terbentuk langsung dari lelehan magma yang keluar dari perut bumi). Dalam peta geologi Saudi Arabia, yang menunjukkan bahwa bagian bawah Kota Mekah atau Kakbah merupakan batuan ubahan (metamorf) yang berasal dari batuan beku luar berkomposisi basa yang disebut batuan beku vulkanis basal.

Analisis data umur menunjukkan bahwa batuan beku basal di bawah Kota Mekah di mana Kakbah terletak berumur prekambrium (600-700 juta tahun) sebagai lempeng Benua Arabia, yang kemudian tertutup dengan batuan beku vulkanis (basal) berumur 10-30 juta tahun sebagai efek terbentuknya Laut Merah. Penemuan batuan berumur prekambrium di atas, justru lebih tua dari yang diperkirakan sehingga sangat mendukung fakta bahwa Kota Mekah didasari oleh batuan beku basal tertua di Planet Bumi. Artinya, hipotesis bahwa Kakbah terletak di atas daratan tertua mulai terkuak sedikit demi sedikit dan membuktikan kebenaran Islam.

2
 Bila di letakkan titik yang di asumsikan sebagai letak Kota Mekah-Kakbah di Planet Bumi pada posisi-posisi benua sejak 225 juta tahun hingga sekarang, maka terbukti bahwa Kota Mekah tidak bergerak secara signifikan (hanya naik turun). Seolah-olah, titik tersebut menjadi poros pergerakan Benua Laurasia dan Gondwana, yang merupakan cikal bakal terbentuknya Benua Amerika Utara, Asia, Eropa, Amerika Selatan, Afrika, Australia, India, dan Antartika.

Beranjak dari kenyataan di atas, para ahli geologi Arab Saudi meyakini Kakbah atau Kota Mekah sebagai poros dari semua pergerakan benua dengan kecepatan rata-rata 4-12

⁶⁷ Internet, Media-hati-kita. Wordpress.com/2013/09/03/11-Maret 2014.

⁶⁸ Departemen Agama RI., Proyek Pengadaan Kitab Suci Alquran, h. 603.

⁶⁹ Departemen Agama RI., Proyek Pengadaan Kitab Suci Alquran, h. 499.

⁷⁰ Departemen Agama RI., Proyek Pengadaan Kitab Suci Alquran, h. 774.

2 cm/tahun. Pada skema bilangan umur di atas, tercatat beberapa kejadian geologi penting sejak 4,56 miliar tahun silam hingga saat ini. Kakbah adalah rumah ibadah manusia pertama, telah ditentukan posisinya oleh Allah SWT berdekatan dengan waktu kehadiran Adam AS di Planet Bumi. Meski demikian, cikal bakal lokasinya telah dijaga oleh para malaikat-Nya sejak miliaran tahun lalu, yaitu tatkala daratan mulai muncul (600-700 juta tahun yang lalu) setelah Planet Bumi dikuasai oleh lautan tak bertepi sejak 3,8 miliar tahun yang lalu.

Begitu dimanjakannya manusia dengan penciptaan jagat raya hingga penciptaan Planet Bumi. Bahkan, Kakbah sebagai "monumen" penggerak hati seluruh manusia telah diletakkan jauh sebelum manusia hadir di bumi. Pantaslah dalam firman-Nya telah disebut Kakbah sebagai petunjuk bagi seluruh semesta alam. Fakta tersebut sekaligus bantahan Allah SWT terhadap Ahlul Kitab yang mengatakan bahwa rumah ibadah yang pertama dibangun berada di Baitul Maqdis,

Seorang ilmuwan keturunan Palestine bernama **Yasin As- Syaук** menemukan bahwa **Mekah ternyata merupakan poros bumi**, dan hendaknya inilah tempat yang berhak menjadi tempat penentuan waktu dunia menggantikan kota Greenwich. Ini memperkuat penemuan-penemuan para Ilmuwan sebelumnya tentang hal serupa. Bulan April Kemarin bertempat di Doha, Qatar, berlangsung hajatan ilmiah penting bagi dunia Islam. Sejumlah ilmuwan dan ulama islam berkumpul, mendiskusikan kemungkinan mengalihkan perhitungan waktu yang sudah baku selama ini, dari mengacu pada Greenwich Mean Time (GMT) sebagai meridian nol, berganti **menjadikan Mekah sebagai awal mula perhitungan waktu.**⁷¹

Konferensi ilmiah yang dibuka oleh Dr. Yusuf Qaradhawi itu bertajuk: **"Mekah Sebagai Pusat Bumi, Antara Praktik dan Teori"**. Selain Yusuf Qaradhawi, hadir pula sebagai pembahas geolog Mesir, Dr. Zaglur Najjar, yang juga dosen ilmu bumi di Wales University, Inggris; dan saintis yang memelopori jam Mekah, Ir Yaseen Shaok.


Terkait Mekah sebagai pusat bumi, DR. Zaglul Najjar, dosen ilmu bumi di Wales University di Inggris mengatakan hal itu memang benar berdasarkan penelitian saintifik yang dilakukan oleh **Dr. Husain Kamaluddin** bahwa ternyata **Mekah al- Mukarramah memang menjadi titik pusat bumi**. Hasil penelitian itu dipublikasikan oleh *The Egyptian Scholars of The Sun and Space Research Center* yang berpusat di Kairo itu. Penemuan ini sekaligus menggambarkan peta dunia baru, yang dapat menunjukkan arah Mekah dari kota-kota lain di dunia.⁷²



⁷¹ Internet//www.ka.ka'bah pusat bumi. Media-hati-kita. Wordpress.com/2013/09/03/11-Maret 2014.

⁷² Dedi., (Titik Media Publisher, 2013)., h. 157

Konferensi itu dilangsungkan untuk memperkenalkan Saat Mekah (jam Mekah). Penemu jam MEKAH ini, **Yasin As-Syauk**, mengatakan, **jam Mekah bergerak berlawanan dengan arah jarum jam dalam direksi Thawaf, rotasi keliling Kakbah**. Penemu asal Palestina yang bermarkas di Swiss, mengatakan bahwa penemuannya ditentang orang banyak, dan memakan waktu 4 tahun untuk mendapatkan hak paten. Pada konferensi itu, **Rabaa Hamo**, yang juga istri penemu jam itu mengatakan, "*Barat memaksakan kepada kami garis Greenwich sebagai patokan waktu.*"⁷³



Mekah, tempat Kakbah berada, disimpulkan merupakan 'pusat bumi'. Ini sekaligus membuktikan bahwa bumi berkembang dari Mekah. Sebagaimana lazim diketahui, setiap tahun jutaan umat Islam sedunia mendatangi Kakbah di Mekah untuk melaksanakan haji. Dalam salah satu prosesi *thawaf*, jutaan umat Islam mengelilingi Ka'bah, dengan arah berlawanan jarum jam. Arah itu bertentangan dengan lazimnya perputaran waktu sesuai perhitungan Greenwich.

Penelitian menggunakan program komputer oleh Hosien, sebelumnya juga pernah dilakukan menggunakan perhitungan matematika sederhana oleh ilmuwan Islam, **Abi Fadlallah Al- Emary**, yang meninggal pada 749 H. Peta yang melukiskan arah kiblat, Mekah, juga dibuat pemikir Islam, **Al-Safaksy** (meninggal pada 958 H), menggunakan perhitungan

⁷³ Internet, Media-hati-kita. Wordpress.com/2013/09/03/11-Maret 2014.

astronomi. Hasil kajian dua ilmuwan itu juga membuktikan bahwa **Mekah adalah 'pusat bumi**.⁷⁴

Secara astronomi, Mekah berada di titik lintang yang persis Jurus dengan titik magnetik di Kutub Utara. Kondisi ini tak dimiliki oleh kota-kota lain, bahkan Greenwich yang ditetapkan sebagai meridian nol. Penetapan Greenwich sebagai mula perhitungan waktu dilakukan oleh Inggris yang kala itu merupakan kekuatan kolonial *super power* dunia. Karenanya, sangat wajar, jika **Mekah** ditetapkan sebagai titik nol meridian, menggantikan Greenwich.

Dr. Syaikh Yusuf Al-Qaradhawi mengatakan, sains modern akhirnya menunjukkan bukti bahwa Mekah berada di pusat bumi yang sebenarnya, yang sekaligus merupakan bukti tentang keagungan arah Kiblat. Konferensi di Qatar itu juga membahas temuan seorang Muslim Perancis yang disebut arloji Mekah. Arloji itu dilaporkan berputar berlawanan dengan arah jarum jam -yang biasanya berputar ke kanan- dan juga bisa menunjukkan arah Kiblat dari tempat manapun di dunia. Konferensi Qatar merupakan bagian dari upaya dunia Islam untuk mencari bukti-bukti mengenai sains dari kitab suci Al-Quran.⁷⁵

Pembuktian bahwa Kakbah merupakan poros bumi dapat kita buktikan dengan adanya zero magnetism area pada kutub utara dan selatan bumi ini. Di tempat itulah sebuah kompas tidak akan menunjukkan arah utara karena telah berada di *zero magnetism area*. Seseorang yang tinggal lama di Mekah dan senang melakukan thawaf (mengelilingi Kakbah) akan lebih sehat, karena tidak banyak dipengaruhi oleh gaya gravitasi bumi. Umat Islam menjadikannya sebagai acuan tempat untuk menentukan arah sholatnya di seluruh dunia. Jadi ada persamaan visi dalam sholat, dalam konteks menyatukan kekuatan umat tempat dimana bumi berpusat.

Dari penjelasan-penjelasan di atas, dapat di pahami bahwa Mekah-Kakbah secara astronomi merupakan pusat bumi, dan lebih tepat menggantikan posisi Greenwich sebagai rujukan waktu dunia mengingat posisi Mekah berada di tengah-tengah bumi dan merupakan wilayah nol bujur sangkar. GMT pada dasarnya dipaksakan pada dunia ketika mayoritas negeri di dunia berada bawah jajahan Inggris. Di samping bukti-bukti tersebut, Alquran dan Hadis Rasulullah Saw. memberikan petunjuk akan hal ini. Firman Allah Swt pada surah Ar-Rahman, 55/33:

يٰۤمَعْشَرَ الْجِنِّ وَالْإِنْسِ إِنِ اسْتَبْتَعْتُمْ أَن تَتَفَدُّوا مِنۢ أَقْطَارِ السَّمٰوٰتِ وَالْأَرْضِ فَاَنْفُدُوْا لَا تَتَفَدُّوْنَ اِلَّا بِسُلْطٰنٍ

Terjemahnya:

“Hai jama'ah jin dan manusia, jika kamu sanggup menembus (melintasi) penjuru langit dan bumi, maka lantasilah, kamu tidak dapat menembusnya kecuali dengan kekuatan.”⁷⁶

Dalam ayat tersebut terdapat kata *aqthar* bentuk jamak dari kata *qutr* yang berarti diameter, dan ia mengacu pada langit dan bumi yang mempunyai banyak diameter. Jika Mekah

⁷⁴Ka'bah merupakan pusat dunia, Khalid Babteen keempat sudut ka'bah dengan tepat menunjuk empat mata angin utama pada kompas dengan penamaan yang sesuai dengan arah lokasi yang ditunjuk. Dua sudut utama ka'bah adalah sudut timur, rukun aswad, dan rukun yamani (sudut selatan), keduanya dibangun sesuai dengan pondasi yang dibuat oleh Nabi Ibrahim Ali Husni al-Kharbuthli, Sejarah Ka'bah, Cet. 3; (Jakarta : Khazanah Pustaka Islam, 2013), h. 333.

⁷⁵ Internet/www.ka.ka'bah.pusat.bumi. Media-hati-kita. Wordpress.com/2013/09/03/11-Maret 2014.

⁷⁶ Departemen Agama RI., h. 887.

berada di tengah-tengah bumi (tujuh lempengan bumi) maka itu juga berarti bahwa Mekah juga berada di tengah-tengah lapisan langit.⁷⁷ Singkatnya bahwa Masjidil Haram di Mekah tempat Kakbah berada itu adalah "**ada di tengah-tengah tujuh lapisan langit dan tujuh lapisan bumi**". Sabda Rasulullah Saw:

Artinya : Dari Ibn Abbas, Rasulullah Saw telah bersabda : Wahai orang-orang Quraisy, wahai orang-orang Mekah, sesungguhnya kalian berada di bawah pertengahan langit. (HR. Dailami).

Dengan demikia bukti-bukti yang tengah dikemukakan para ahli menjadi pelajaran penting dan sekaligus membuktikan petunjuk Alquran yang menegaskan bahwa Kakbah adalah pusat manusia. Data lintang dan data bujur tempat ($21^{\circ}25'$ dan $39^{\circ}50'$) Mekah yang sangat berdekatan memberi petunjuk tersendiri akan bukti kekuasaan Allah Swt., Kakbah sebagai pusat arah pusat bumi dengan berbagai hikmah-hikmahnya

⁷⁷ Ensiklopedia Pengetahuan Alquran dan Hadis, h. 429.

BAB III

WAKTU SHALAT

A. Penentuan Waktu Shalat

SHALAT SEBAGAI RUKUN ISLAM kedua dan tiang agama Islam waktu waktu pelaksanaannya telah diisyaratkan dalam Alquran dan dijelaskan dalam hadis-hadis Rasulullah Saw Namun, waktu-waktu shalat yang ditunjukkan oleh ayat-ayat Alquran maupun hadis Nabi Saw hanya berupa fenomena alam, yang kalau tidak menggunakan ilmu falak (perhitungan), tentu akan mengalami kesulitan dalam menentukan awal waktu shalat Misalnya untuk menentukan awal waktu shalat zuhur, kita harus keluar rumah melihat matahari berkulminasi, demikian pula untuk menentukan awal waktu shalat ashar kita harus keluar rumah dengan membawa tongkat kemudian mengukur dan membandingkan dengan panjang bayangan tongkat, apalagi waktu shalat isya dan subuh ketika cuaca mendung di musim hujan.

Oleh karena perjalanan semu matahari itu relatif tetap, maka waktu posisi matahari pada awal waktu-waktu shalat setiap hari sepanjang tahun mudah dapat diperhitungkan. Dengan demikian orang yang akan melaksanakan shalat pada awal waktunya mengalami kemudahan.

Ayat-ayat Alquran yang memberi petunjuk tentang waktu- waktu shalat adalah sebagai berikut,

1. Al-quran surah An-Nisa'/4 : 103

فَإِذَا قَضَيْتُمُ الصَّلَاةَ فَادْكُرُوا اللَّهَ قِيَامًا وَقُعُودًا وَعَلَىٰ جُنُوبِكُمْ ۚ فَإِذَا اطْمَأْنَنْتُمْ فَأَقِيمُوا الصَّلَاةَ ۚ إِنَّ الصَّلَاةَ كَانَتْ عَلَىٰ الْمُؤْمِنِينَ كِتَابًا مَّوْقُوتًا

*Terjemahnya; "Maka apabila kamu Telah menyelesaikan shalat(mu), ingatlah Allah di waktu berdiri, di waktu duduk dan di waktu berbaring Kemudian apabila kamu Telah merasa aman, Maka Dirikanlah shalat itu (sebagaimana biasa). Sesungguhnya shalat itu adalah fardhu yang ditentukan waktunya atas orang-orang yang beriman."*⁷⁸

2. Alquran surah Al-isra'/17:78

أَقِمِ الصَّلَاةَ لِذُلُوكِ الشَّمْسِ إِلَىٰ غَسَقِ اللَّيْلِ وَقُرْآنِ الْفَجْرِ ۖ إِنَّ قُرْآنَ الْفَجْرِ كَانَ مَشْهُودًا

*Terjemahannya, "Dirikanlah shalat dari sesudah matahari tergelincir sampai gelap malam dan (dirikanlah pula shalat) subuh. Sesungguhnya shalat subuh itu disaksikan (oleh malaikat)"*⁷⁹

Ayat ini menerangkan waktu-waktu shalat yang lima. Tergelincir matahari untuk waktu shalat Zhuhur dan Ashar, gelap malam untuk waktu Magrib dan Isya.

3. Al-quran surah Hud/11: 114

وَأَقِمِ الصَّلَاةَ طَرَفِي النَّهَارِ وَزُلْفًا مِّنَ اللَّيْلِ ۚ إِنَّ الْحَسَنَاتِ يُذْهِبْنَ السَّيِّئَاتِ ۚ ذَلِكَ ذِكْرَىٰ لِلذَّاكِرِينَ

Terjemahnya; "Dan dirikanlah sembahyang itu pada kedua tepi siang (pagi dan petang) dan pada bahagian permulaan daripada malam. Sesungguhnya perbuatan-perbuatan yang

⁷⁸ Departemen Agama RI., Proyek Pengadaan Kitab Suci Alquran., h. 138

⁷⁹ Departemen Agama RI., Proyek Pengadaan Kitab Suci Alquran., h 436

baik itu menghapuskan (dosa) perbuatan-perbuatan yang buruk. Itulah peringatan bagi orang-orang yang ingat.⁸⁰

4. Al-quran surah Thaha, 20/130 ;

فَاصْبِرْ عَلَىٰ مَا يَقُولُونَ وَسَبِّحْ بِحَمْدِ رَبِّكَ قَبْلَ طُلُوعِ الشَّمْسِ وَقَبْلَ غُرُوبِهَا وَمِنْ أَنَاءِ اللَّيْلِ فَسَبِّحْ
وَأَطْرَافَ النَّهَارِ لَعَلَّكَ تَرْضَىٰ

Terjemahnya, "Maka sabarlah kamu atas apa yang mereka katakan, dan bertasbihlah dengan memuji Tuhanmu, sebelum terbit matahari dan sebelum terbenamnya dan bertasbih pulalah pada waktu-waktu di malam hari dan pada waktu-waktu di siang hari, supaya kamu merasa senang."⁸¹

Selanjutnya hadis Rasulullah Saw, tentang waktu-waktu shalat adalah sebagai berikut:

Diriwayatkan oleh Ahmad bin Hanbal dari Jabir bin Abdullah, artinya;

"Bahwasanya malaikat Jibril datang kepada Nabi Saw untuk mengajarkan waktu-waktu shalat, lalu Jibril maju ke depan sedangkan Rasulullah di belakangnya dan orang-orang di belakang Rasulullah, kemudiann shalat dzuhur ketika matahari tergelincir Kemudian Jibril datang (lagi) ketika bayangan sesuatu itu sama dengan tingginya, mereka melakukan seperti yang pernah dilakukan, lalu Jibril maju ke depan sedangkan Rasulullah di belakangnya dan orang-orang di belakang Rasulullah kemudian shalat Ashar Kemudian Jibril datang (lagi) ketika matahari terbenam, lalu Jibril maju ke depan sedangkan Rasulullah di belakangnya dan orang-orang di belakang Rasulullah, kemudian shalat Magrib, kemudian Jibril datang (lagi) ketika awan merah telah hilang, lalu Jibril maju ke depan sedangkan Rasulullah di belakangnya dan orang-orang di belakang Rasulullah, kemudian shalat Isya. Kemudian Jibril datang (lagi) ketika terbit Fajar lalu Jibril maju ke depan edangkan Rasulullah di belakangnya dan orang-orang di belakang Rasulullah kemudian shalat Shubuh...⁸²

Dengan menyimak dalil di atas, dapat disimpulkan bahwa batas-batas waktu shalat wajib sebagai berikut:

- Waktu-waktu shalat telah ditetapkan oleh Allah Swt melalui pengajaran malaikat Jibril kepada Rasulullah Saw.
- Waktu shalat zuhur dimulai sejak matahari tergelincir sampai bayang-bayang sesuatu sama atau dua kali panjangnya.
- Waktu shalat Ashar sejak bayang-bayang sesuatu sama panjangnya atau sejak bayang-bayang sesuatu dua kali panjangnya sampai matahari menguning.
- Waktu shalat Magrib dimulai sejak matahari terbenam sampai hilang mega merah.
- Waktu shalat Isya' dimulai sejak hilangnya mega merah sampai tengah malam atau terbit fajar.
- Waktu shalat Subuh dimulai sejak terbit fajar sampai terbit matahari.
- Waktu imsak terjadi sebelum fajar seukuran membaca 50 ayat Alquran.

⁸⁰ Departemen Agama RI., Proyek Pengadaan Kitab Suci Alquran., h. 344

⁸¹ Departemen Agama RI., Proyek Pengadaan Kitab Suci Alquran., h. 492

⁸² Ahmad bin Hanbal, *Musnad Ahmad bin Hanbal Jilid III*, (Beirut : Aalimun al- Kutub, t.th), h.330

Dalam rangka hisab awal waktu shalat, terdapat beberapa hal yang penting dipahami. *Pertama*; istilah-istilah yang digunakan dalam perhitungan waktu shalat meliputi, tinggi matahari, sudut waktu matahari dan ikhtiyat dan, kedua posisi matahari pada awal waktu-waktu shalat.

B. Beberapa Istilah atau Unsur penting dalam Perhitungan Waktu Shalat

1. Tinggi Matahari

Tinggi matahari adalah jarak busur sepanjang lingkaran vertikal dihitung dari ufuk sampai matahari. Dalam ilmu falak biasa disingkat h_0 (*hight of sun*).

Tinggi matahari bertanda positif (+) apabila posisi matahari berada di atas ufuk dan bertanda negatif (-) apabila matahari berada di bawah ufuk.

2. Sudut waktu matahari

Sudut waktu matahari adalah busur sepanjang lingkaran harian matahari dihitung dari titik kulminasi atau sampai matahari berada. Atau sudut pada kutub langit selatan atau utara yang diapit oleh garis meridian dan lingkaran deklinasi yang melewati matahari. Sudut waktu matahari biasa dilambangkan dengan t_0 .

Apabila matahari berada di sebelah barat meridian atau di belahan langit sebelah barat maka sudut waktu bertanda positif dan apabila matahari berada di sebelah timur meridian atau di belahan langit sebelah timur maka sudut waktu bertanda negatif. Nilai sudut waktu adalah 0° sampai 180° . Nilai sudut waktu 0° adalah ketika matahari berada di titik kulminasi atas atau tepat di meridian langit, sedangkan nilai sudut waktu 180° ketika matahari berada di titik kulminasi bawah.

Harga sudut waktu matahari dapat dihitung dengan rumus.

$$\cos t_0 = -\tan \phi \tan \delta + \sin h_0 : \cos \phi : \cos \delta$$

Keterangan :

t_0 = Sudut waktu matahari

ϕ = Lintang tempat

δ = Deklinasi matahari

h_0 = Tinggi matahari pada waktu shalat

3. Ikhtiyat

Ikhtiyat yang dimaksudkan sebagai "pengaman" adalah suatu langkah pengaman dalam perhitungan awal waktu shalat dengan cara menambah hasil perhitungan akhir atau perhitungan yang sebenarnya sebesar 1 sampai 2 menit. 1 menit maksudnya sebagai tambahan minimal dan 2 menit adalah angka maksimal ikhtiyat.

Ikhtiyat ini pada dasarnya dimaksudkan pada dua hal penting, yaitu;

Pertama; agar hasil perhitungan dapat mencakup daerah- daerah sekitarnya

Kedua; menjadikan pembulatan pada satuan terkecil "detik" menjadi menit sehingga penggunaannya lebih mudah.

Ketiga; untuk memberikan koreksi atas kemungkinan kesalahan dalam perhitungan sehingga menambah keyakinan bahwa waktu shalat benar-benar telah tiba, sehingga shalat benar-benar di lakukan pada waktunya. Contoh penerapan ikhtiyat ini dapat dilihat pada contoh perhitungan waktu shalat.

C. Posisi Matahari pada Awal Waktu Shalat

Mencermati petunjuk ayat-ayat Alquran dan hadis-hadis Rasulullah Saw tentang waktu-waktu shalat, maka dari sisi ilmu falak dapat dipahami bahwa waktu-waktu tersebut didasarkan pada fenomena matahari, dan selanjutnya diterjemahkan dengan posisi atau kedudukan matahari ketika wujud suatu keadaan sebagai pertanda bagi awal atau akhir waktu shalat.

Menurut ilmu hisab, posisi atau kedudukan matahari pada awal-awal waktu shalat sebagai berikut:

1. Waktu Shalat Dzuhur

Awal waktu Zuhur dirumuskan sejak seluruh bundaran matahari meninggalkan meridian, biasanya diambil sekitar 2 derajat setelah lewat tengah hari. Saat berkulminasi atas pusat bundaran matahari berada di meridian.⁸³ Atau dengan kata lain titik pusat matahari lepas dari meridian setempat yang tingginya relatif terhadap deklinasi⁸⁴ matahari dan lintang tempat.

Apabila matahari bergeser dari meridian, maka titik pusatnya juga bergeser. Begitu pula kalau matahari bergeser dari titik zenith, otomatis kulminasinya bergeser juga. Dan yang menyebabkan titik kulminasi itu bergeser adalah lintang tempat dan deklinasi matahari sehingga lintang tempat dianggap sama harganya dengan jarak zenith dan titik pusat matahari pada saat berkulminasi setelah dikurangi dengan deklinasi matahari.

Rumus yang digunakan saat kulminasi adalah $h_m = 90^\circ - (p - d)$, karena tinggi matahari $= 90^\circ$, maka $p = d$ juga. Dengan demikian $h_m = 90^\circ - (p - d)$, oleh karena Z_m , p , dan d harganya dianggap sama dengan 0, Dari proses inilah, awal waktu shalat zuhur yang dipahami dari hadis dengan sebutan "tergelincir matahari".⁸⁵

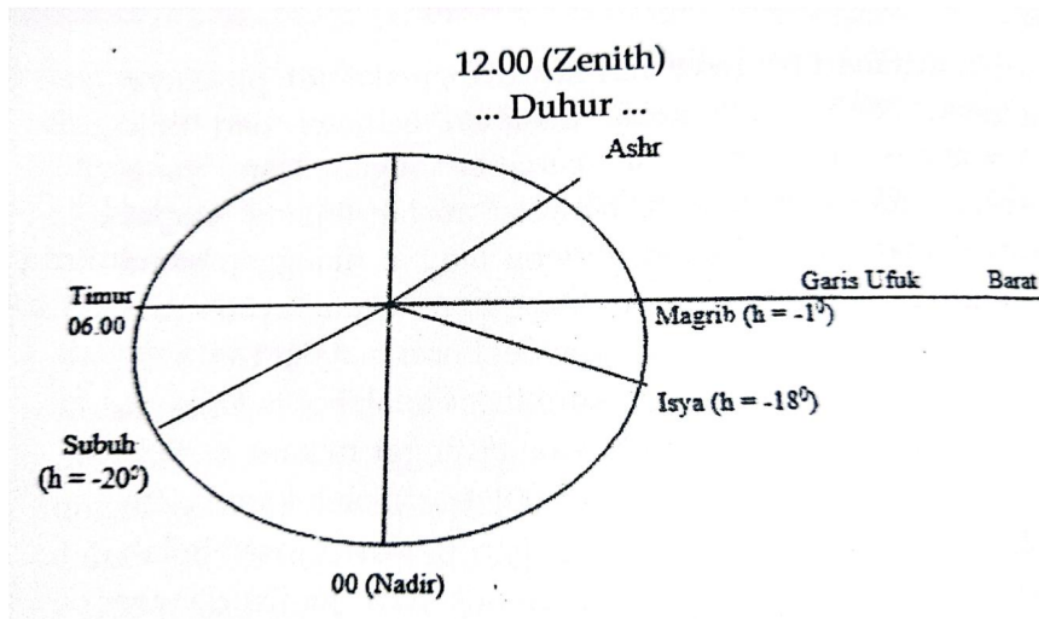
Angka 12.00 dianggap sama dengan 90° karena matahari berada pada titik zenith, sedang e adalah perata waktu (equation of time). Untuk mengetahui apakah data perata waktu dalam almanak nautika itu bertanda positif atau negatif, perlu dilihat Mer Pass nya. Jika Mer Pass lebih dari jam 12.00 berarti perata waktu bertanda negatif (-), dan jika Mer Pass kurang dari jam 12.00 berarti perata waktu bertanda positif (+). Data perata waktu yang menentukan saat matahari "berkulminasi" setiap hari berubah, namun dari tahun ke tahun relatif sama.⁸⁶

⁸³ Lihat Susiknan Azhari, *Ilmu Falak-Perjumpaan Khazanah Islam dan Sains Modern*, Cet. II (Yogyakarta : Suara Muhammadiyah, 2007), h. 66

⁸⁴ Secara lengkap data deklinasi dapat dilihat pada Alamanak Astronomis yaitu; Almanak Nautika dan Ephemeris

⁸⁵ Lihat Ali Parman, *Ilmu Falak*, (Ujung Pandang : Yayasan al-Ahkam, 2001), h. 26.

⁸⁶ Almanak-almanak astronomis seperti *the nautical almanac* dan *American Ephemeris* selalu memuat saat matahari berkulminasi dalam data harian. Dalam *the American Ephemeris* saat matahari berkulminasi diistilahkan dengan *Ephemeris transit*. Datanya disediakan dalam satuan jam, menit dan detik sampai 2 angka



Sebagai contoh perhitungan awal waktu shalat Zuhur adalah; menghitung awal waktu shalat di Makassar tanggal 1 Januari 2012 Tahapan-tahapan penyelesaiannya adalah:

- Data-data yang disiapkan:
 - Bt (bujur tempat) Makassar ; $119^{\circ}27'$
 - BD (Bujur Daerah) ; 120° wita
 - e (perata waktu) ; $-3'12''$
- Rumus Zuhur: $12.00 - e$
 $12.00 - (-3'12'') = 12^{\circ}3'12''$
- Penyesuaian Bujur Tempat; $BD - Bt$
 $120^{\circ} - 119^{\circ}27' = 33' = \frac{02'12''}{12.05.24} +$
- Ihtiyath
 $jumlah = \frac{01.36}{12.07.00} +$

Dari perhitungan awal waktu shalat zuhur tersebut, ditemukan bahwa awal waktu shalat zuhur di Makassar pada tanggal 1 Januari 2012 adalah Pkl 12.07.00 (jam dua belas lewat tujuh menit) WITA.

2. Waktu Shalat Ashar

dibelakang koma. Sementara itu dalam almanac nautika matahari berkulminasi diistilahkan Mer Pass mempergunakan satuan jam dan menit. Dalam Almanak Nautika juga disediakan data perata waktu (*equation of time*) untuk jam 00 dan jam 12.00 GMT dalam satuan menit dan detik Lihat, Ali Parman, Yayasan : al-Ahkam, h. 73.

Awal waktu shalat Ashar dalam ilmu falak dinyatakan sebagai keadaan tinggi matahari sama dengan jarak zenith titik pusat matahari pada waktu berkulminasi ditambah bilangan satu.

Sesuai petunjuk hadis bahwa awal waktu shalat ashur adalah apabila bayangan suatu benda sama panjang dengan bendanya, maka hal ini secara hisab-astronomi dapat dicapai dengan ; pertama menentukan tinggi matahari pada waktu ashur (h_0) dan kedua menentukan sudut waktu matahari. (t_0). Rumus yang digunakan untuk h_0 adalah;

$$\cot g h = (p - d) + 1$$

Maksud rumus ini adalah $\cot g h_0A$ sama besarnya dengan tg jarak zenit titik pusat matahari pada waktu berkulminasi ditambah satu.

Sedang untuk sudut waktu matahari (t_0), digunakan rumus;

$$t_0, \text{Cost } t = -tg p. tg d + \sin h : \cos p : \cos d$$

Selanjutnya, untuk keakuratan nilai ilmiah hasil perhitungan pada waktu shalat yang akan dihitung, maka perlu dilakukan koreksi bujur atau penyesuaian bujur masing-masing daerah (BD - Bt) dan selisih waktu antara daerah (: 15), Serta ihtiyat sebagai landa hati-hati atau pengaman/pembulatan hasil akhir perhitungan.

Sebagai contoh perhitungan awal waktu shalat Ashar adalah Menghitung awal waktu shalat Ashar di Makassar, tanggal 17 Oktober 2012 Untuk menyelesaikan soal ini, maka langkah- langkah penyelesaiannya adalah sebagai berikut

- 1) Melengkapi data-data yang diperlukan yaitu;
 - a. Data lintang (p) = $-5^{\circ}8'$
 - b. Bt (Bujur tempat) = $119^{\circ}27' T$
 - c. BD (Bujur Daerah) = 120°
 - d. d (deklinasi) = $S 9^{\circ}21'36''$
 - e. e (perata waktu) = $+14 41''$
- 2) Menghitung tinggi matahari waktu Ashar
Rumus yang digunakan ; h_0A ; $\cot g h = tg (p-d) + 1$
 $= tg - 5^{\circ}8' - (-9^{\circ}21'36'') + 1$
 $= 4^{\circ}13'36'' + 1$
 $= 0,073903357 + 1$
 $= 1.073903357$
 $h = 42^{\circ}57'33''$
- 3) Mencari nilai sudut waktu
Rumus yang digunakan adalah
 $t^0; \text{cost } t = -tg p. Tg d + \sin h : \cos p : \cos d$
 $= -tg - 5^{\circ}8' \times tg -9^{\circ}21'36'' + \sin 42^{\circ}57'33'' : \cos - 5^{\circ}8' : -9^{\circ}21'36''$
 $= 0.67864644$
 $t = 47^{\circ}15'43''$, dijadikan jam : 15 = 03.09.03
- 4) Kulminasi matahari ; $12.00 - e, = 12.00 - (14'41'')$ = 11.45.19.
- 5) Penyesuaian bujur tempat; $120^{\circ} - 119^{\circ}27' = 33:15$ = 02.12
 Jumlah = 14.56.34
- 6) Ihtiyat = 01.26
 Jumlah = 14.58.00

Dari hasil perhitungan di atas menunjukkan bahwa awal waktu shalat Ashar di Makassar tanggal 17 Oktober jatuh pada jam 14.58

3. Waktu Shalat Magrib

Dalam ilmu falak waktu shalat Magrib berarti saat terbenam matahari (ghurub), yaitu seluruh piringan matahari tidak kelihatan oleh pengamat. Piringan matahari berdiameter 32' menit busur setengahnya berarti 16 menit busur, selain itu di dekat horizon terdapat refraksi (*inkisar al jawwi*) yang menyebabkan kedudukan matahari lebih tinggi dari kenyataan sebenarnya yang diasumsikan 34 menit busur. Koreksi semidiameter (*nishfu al-quthr*) piringan matahari dan refraksi terhadap jarak zenith matahari saat matahari terbit atau terbenam sebesar 50 menit busur.⁸⁷

Dengan demikian terbit dan terbenam secara falak ilmi di definisikan bila jarak zenith matahari mencapai $Z_m = 90^\circ 50'$ Definisi itu untuk tempat pada ketinggian di permukaan air laut atau jarak zenith matahari $Z_m = 91^\circ$ bila memasukan koreksi kerendahan ufuk akibat tinggi posisi pengamat 30 m dari permukaan laut. Untuk penentuan waktu magrib, saat matahari terbenam biasanya ditambah 2 menit karena ada larangan shalat tepat pada saat matahari terbit, terbenam dan kulminasi atas,⁸⁸

Untuk hisab penentuan awal waktu Magrib, data-data yang diperlukan meliputi data lintang, bujur tempat, bujur daerah, deklinasi, perata waktu dan tinggi matahari ($h = -1$). Selain data tersebut, juga dilakukan koreksi bujur, data hasil kulminasi matahari (rumus zuhur) dan ihtiyat. Rumus yang digunakan adalah

$$t_{0m.}, \text{cost } t = -tg - p . d + \sin h : \cos -p : \cos -d$$

Sebagai contoh perhitungan awal waktu shalat Magrib di Makassar tanggal 17 Oktober 2012;

1) Data ;

$$P = -5^\circ 8'$$

$$B_t = 119^\circ 27'$$

$$BD = 120^\circ \text{ WITA}$$

$$d = S 9^\circ 25' 12''$$

$$e = +14' 41''$$

$$h = -1^\circ$$

$$\begin{aligned} 2) \text{ toM, cost } &= -tg - p . tg d + \sin h : \cos -p : \cos d \\ &= -tg - 5^\circ 8' \times tg -9^\circ 25' 12'' + \sin -1 : \cos -5^\circ 8' : -9^\circ 25' 12'' \\ &= -0.03266636 \\ t &= 91^\circ 52' 19'' , \text{ dijadikan jam : } 15 \qquad = 06.07.29 \end{aligned}$$

⁸⁷ Lihat, Ali Parman, : Yayasan al-Ahkam, h. 67

⁸⁸ Lihat, Ali Parman, : Yayasan al-Ahkam, h. 67

- | | |
|--|-------------------|
| 3) Kulminasi matahari ; $12.00 - e = 12.00 - (14'41")$ | = 11.45.19. |
| 4) Penyesuaian bujur tempat; $120^\circ - 119^\circ 27' = 33:15$ | = <u>02.12 +</u> |
| | Jumlah = 17.55.00 |
| 5) Ihtiyat | = <u>02.00 +</u> |
| | Jumlah = 17.57.00 |

Dari contoh soal perhitungan awal waktu shalat Magrib di Makassar tanggal 17 Oktober, terlihat bahwa awal waktu shalat Magrib jatuh pada pukul 17.57.00.

4. Waktu Shalat Isya

Secara astronomi, awal waktu shalat Isya ditandai dengan memudarnya cahaya merah (*asy-syafaq al-ahmar*) di bagian langit sebelah barat yakni sebagai tanda masuknya gelap malam. Substansi keterangan ini dapat dilihat dalam al-Qur'an pada surah al-Isra' ayat 78. Dalam ilmu falak, peristiwa tersebut dikenal sebagai akhir senja astronomi (*astronomical twilight*). Tinggi matahari pada saat itu adalah 180 di bawah ufuk (horizon), sebelah barat dan jarak zenith matahari adalah $108^\circ (90^\circ + 18^\circ)$, atau $h = -18^\circ$

Untuk hisab awal waktu shalat Isya data-data yang diperlukan sama dengan data-data yang diperlukan waktu shalat sebelumnya. Sebagai contoh perhitungan awal waktu shalat Isya di Makassar, adalah sebagai berikut :

1. Menghitung awal waktu shalat Isya di Makassar tanggal 1 November 2012
- 1) Data :

P	= - 5°8'
Bt	= 119°27'
BD	= 120° WITA
d	= S 14°26' 51"
e	= + 16'27 "
h	= -18°
- 2) $\tan t = -\tan p \cdot \tan d + \sin h : \cos p : \cos d$

= $-\tan -5^\circ 8' \times \tan -14^\circ 26' 51'' + \sin -18^\circ : \cos -5^\circ 8' : \cos -14^\circ 26' 51''$	
= -0,34353817	
t	= 110°5'33" , dijadikan jam : 15 = 07.20.22
- 3) Rumus Duhur = $12.00 - e$

= $12' - 0^\circ 16' 27''$	= 11.43.33
----------------------------	------------
- 4) Penyesuaian dengan bujur tempat

BD - Bt = : 15°	
$120^\circ - 119^\circ 27' = 0^\circ 33' : 15$	= <u>02.12 +</u>
	19. 06.07.
- 5) Ihtiyat

	= <u>0.01.53 +</u>
	19. 08.00.

Dari contoh tersebut, dapat dipahami bahwa awal waktu shalat di Isya di Makassar pada tanggal 1 November 2012 jatuh pada pukul 19. 08.00 wita.

5. Waktu shalat subuh

Awal waktu Shalat Subuh dipahami sejak terbit fajar sampai waktu akan terbit matahari. Fajar shadik dalam ilmu falak dipahami sebagai awal *astronomical twilight* (fajar

astronomi), cahaya ini mulai muncul di ufuk timur menjelang terbit matahari pada saat matahari berada pada posisi sekitar 18° di bawah ufuk atau jarak zenith matahari $108''$. Pendapat lain mengatakan bahwa terbitnya fajar sidik dimulai pada saat posisi matahari 20 derajat di bawah ufuk atau jarak zenith matahari 110 derajat, bahkan ada pendapat 15 derajat.⁸⁹

Dalam hal hisab waktu shalat subuh, data-data yang diperlukan pada dasarnya sama dengan waktu-waktu shalat wajib yang lain, hanya saja akhir waktu shalat subuh perlu diketahui, yakni matahari berada pada posisi -1 derajat ($h = -1^\circ$) di bawah ufuk

Sebagai contoh perhitungan waktu shalat subuh di Makassar, tanggal 7 Juli 2012 adalah;

1. Awal waktu shalat subuh

1) Data :	P	=	$5^\circ 10' S$		
	Bt	=	$119^\circ 27'$		
	BD	=	$120^\circ WITA$		
	d	=	$N 22^\circ 33' 12''$		
	e	=	$- 4'59''$		
2) h	=	-20°			
3) Cost	=	$-\text{tg } p \cdot \text{tg } d + \sin h : \cos p : \cos d$			
	=	$-\text{tg } - 5^\circ 10' \times \text{tg } 22^\circ 33' 12'' + \sin -20^\circ : \cos - 5^\circ 10' : \cos 22^\circ 33' 12''$			
	=	-0.334609691			
	=	$109^\circ 32' 55,7''$,	dijadikan jam : 15	=	$07.18.11,71$
4) Rumus Duhur	=	$12.00 - e$		=	$12.04.59$
	=	$12' - 0^\circ (-04'59'')$			
5) Perpindahan sudut t (sudut matahari dalam jam)				=	$\frac{07.18.11,71 - 04.46.47,29}{02.12 + 04.48.59,29}$
6) Penyesuaian bujur tempat $120^\circ - 119^\circ 27' = 33$				=	$\frac{02.12 + 04.48.59,29}{01.00.71 + 04.50.00,00}$
7) Ihtiyath				=	$01.00.71 + 04.50.00,00$
			Jumlah	=	$04.50.00,00$

Jadi awal waktu shalat subuh di Makassar tanggal 7 Juli adalah jam 04.50

2. Akhir Waktu Shalat Subuh, tanggal 7 Juli

1) Data :	P	=	$5^\circ 10' S$		
	Bt	=	$119^\circ 27'$		
	BD	=	$120^\circ WITA$		
	d	=	$N 22^\circ 33' 12''$		
	e	=	$- 4'59''$		
2) h	=	-1°			
3) Cost	=	$-\text{tg } p \cdot \text{tg } d + \sin h : \cos p : \cos d$			
	=	$-\text{tg } - 5^\circ 10' \times \text{tg } 22^\circ 33' 12'' + \sin -1^\circ : \cos - 5^\circ 10' : \cos 22^\circ 33' 12''$			
	=	0.018577332			
	=	$88^\circ 56' 07,93''$,	dijadikan jam : 15	=	$05.55.44,53$
4) Rumus Duhur	=	$12.00 - e$		=	$12.04.59$
	=	$12' - (0^\circ 04'59'')$			

⁸⁹ Lihat Syaikh Mamduh Farhan al-Buhairi, dkk. *Koreksi Awal Waktu Subuh*, Cet. I; Malang : Pustaka Qiblati, 2010, h. 210-211

5) Perpindahan sudut t (sudut matahari dalam jam)	= <u>05.55.44.53</u> -
	06.09.14,47
6) Penyesuaian bujur tempat $120^{\circ}-119^{\circ}27'= 33$	= <u>02.12</u> +
	06.11.26,47
7) Ihtiyath	= <u>02.26.47</u> +
	= 06.09.00,00
	Jumlah

Jadi akhir waktu shalat subuh pada tanggal 7 Juli di Makassar adalah jatuh pada jam 06.09 Wita

BAB IV

PERHITUNGAN BULAN KAMARIYAH

A. Beberapa Istilah

^ Dalam rangka penentuan awal bulan qamariyah, maka istilah dan cara yang lazim digunakan adalah "hisab, rukyat, hilal dan ufuk". Keempat istilah tersebut seluruhnya berasal dari bahasa Arab

Dalam Kalender Hijriyah, sebuah hari atau pergantian waktu diawali sejak terbenamnya matahari waktu setempat, bukan saat tengah malam. Sementara penentuan awal bulan (kalender). tergantung pada penampakan (visibilitas) bulan. Karena itu, satu bulan kalender Hijriyah dapat berumur 29 atau 30 hari

1. Hisab

Hisab Hisab secara harfiah berarti perhitungan. Dalam dunia Islam. istilah hisab⁹⁰ sering digunakan dalam ilmu falak (astronomi) untuk memperhitungkan posisi Matahari dan bulan terhadap bumi. Posisi Matahari menjadi penting karena menjadi patokan.

Umat Islam dalam menentukan masuknya waktu salat. Sementara posisi bulan diperkirakan untuk mengetahui terjadinya hilal sebagai penanda masuknya periode bulan baru dalam kalender Hijriyah Hal ini penting terutama untuk menentukan awal Ramadhan saat muslim mulai berpuasa, awal Syawal (Idul Fitri), serta awal Dzulhijjah saat jamaah haji wukuf di Arafah (9 Dzulhijjah) dan Idul Adha (10 Dzulhijjah).

Dalam Al-Qur'an surat Yunus (10) ayat 5 dikatakan bahwa Allah memang sengaja menjadikan Matahari dan bulan sebagai alat menghitung tahun dan perhitungan lainnya. Juga dalam Surat Ar-Rahman (55) ayat 5 disebutkan bahwa Matahari dan bulan beredar menurut perhitungan. Karena ibadah ibadah dalam Islam terkait langsung dengan posisi benda-benda langit (khususnya Matahari dan bulan) maka sejak awal peradaban Islam menaruh perhatian besar terhadap astronomi Astronom muslim ternama yang telah mengembangkan metode hisab modern adalah Al Biruni (973-1048 M), Nasiruddin al-Tusi (1202-1274 M), Al Khawarizmi (780-850 M), Al Batani (858-929 M), dan Habash al-Hasib.⁹¹

Dewasa ini, metode hisab telah menggunakan komputer dengan tingkat presisi dan akurasi yang tinggi Berbagai perangkat lunak (*software*) yang praktis juga telah ada Hisab seringkali digunakan sebelum rukyat dilakukan Salah satu hasil hisab adalah penentuan kapan ijtimak terjadi, yaitu saat Matahari, bulan, dan bumi berada dalam posisi sebidang

⁹⁰ Menurut Yusuf Qardhawi sebagaimana dikutip Din Syamsuddin ketika berkunjung ke Kantor PP Muhammadiyah di Jogjakarta bahwa "hisab adalah qath'i dan rukyat zhanni" lihat *suara Muhammadiyah* 17/98, 1-15 September 2013, h.27

⁹¹ Akh. Mukarram, *Ilmu Falak Dasar-Dasar Hisab Praktis*, Cet. 1, (Surabaya Grafika Media, 2012), h. 8-9

atau disebut pula konjungsi geosentris. Konjungsi geosentris terjadi pada saat matahari dan bulan berada di posisi bujur langit yang sama jika diamati dari bumi. Ijtimak terjadi 29,531 hari sekali, atau disebut pula satu periode sinodik.

2. Rukyat

Rukyat adalah aktivitas mengamati visibilitas hilal, yakni penampakan bulan sabit yang pertama kali tampak setelah terjadinya ijtimak. Rukyat dapat dilakukan dengan mata telanjang atau dengan alat bantu optik seperti teleskop. Aktivitas rukyat dilakukan pada saat menjelang terbenamnya Matahari pertama kali setelah ijtimak (pada waktu ini, posisi Bulan berada di ufuk barat, dan Bulan terbenam sesaat setelah terbenamnya Matahari). Apabila hilal terlihat, maka pada petang (Maghrib) waktu setempat telah memasuki tanggal 1.

Namun demikian, tidak selamanya hilal dapat terlihat. Jika selang waktu antara ijtimak dengan terbenamnya Matahari terlalu pendek, maka secara ilmiah/teori hilal mustahil terlihat, karena iluminasi cahaya Bulan masih terlalu suram dibandingkan dengan “cahaya langit” sekitarnya. Kriteria Danjon (1932, 1936) menyebutkan bahwa hilal dapat terlihat tanpa alat bantu jika minimal jarak sudut (*arc of light*) antara Bulan Matahari sebesar 7 derajat.

Dewasa ini rukyat juga dilakukan dengan menggunakan peralatan canggih seperti teleskop yang dilengkapi CCD Imaging namun tentunya perlu dilihat lagi bagaimana penerapan kedua ilmu tersebut.

3. Hilal

Hilal adalah sabit bulan baru yang menandai masuknya bulan baru pada sistem kalender Qomariyah atau Hijriah. Hilal merupakan fenomena tampilkan Bulan yang dilihat dari Bumi setelah ijtimak atau konjungsi. Perbedaan tempat dan waktu di Bumi mempengaruhi tampilkan hilal Hilal sangat redup dibandingkan dengan cahaya Matahari atau mega senja. Dengan demikian hilal ini baru dapat diamati sesaat setelah Matahari terbenam.

Ada beberapa faktor yang dapat mempengaruhi tampilkan hilal. Hal ini menyangkut kriteria visibilitas hilal. Kedudukan Bumi, Bulan, dan Matahari memungkinkan tinggi dan azimut Bulan dapat dihitung saat Matahari terbenam. Demikian halnya dengan beda tinggi dan jarak sudut antara Bulan dan Matahari. Tidak kalah pentingnya adalah faktor atmosfer dan kondisi pengamat yang ikut menentukan kualitas tampilkan hilal.



Gambar Hilal

4. Ufuk

Ufuk adalah garis pemisah antara kaki langit dengan permukaan laut, atau garis merah senja yang muncul di sebelah bata ketika matahari menjelang terbenam.



Gambar Ufuk

B. Metode Penentuan awal Bulan Kalender Hijriyah

Penentuan awal bulan menjadi sangat signifikan untuk bulan-bulan yang berkaitan dengan ibadah dalam agama Islam, seperti bulan Ramadhan (yakni umat Islam menjalankan puasa ramadhan sebulan penuh), Syawal (yakni umat Islam merayakan Hari Raya Idul Fitri), serta Dzulhijjah (dimana terdapat tanggal yang berkaitan dengan ibadah Haji dan Hari Raya Idul Adha).

Sebagian umat Islam berpendapat bahwa untuk menentukan awal bulan, adalah harus dengan benar-benar melakukan pengamatan hilal secara langsung. Sebagian yang lain berpendapat bahwa penentuan awal bulan cukup dengan melakukan hisab (perhitungan matematis/astronomis), tanpa harus benar-benar mengamati hilal. Keduanya mengklaim memiliki dasar yang kuat.

Berikut adalah beberapa kriteria atau metode yang digunakan sebagai penentuan awal bulan pada Kalender Hijriyah, khususnya di Indonesia :

1. Rukyatul Hilal

Rukyatul Hilal adalah kriteria penentuan awal bulan (kalender) Hijriyah dengan merukyat (mengamati) hilal secara langsung. Apabila hilal (bulan sabit) tidak terlihat (atau gagal terlihat), maka bulan (kalender) berjalan digenapkan (istikmal) menjadi 30 hari. Kriteria ini berpegang pada Hadits Nabi Muhammad Saw:

عن ابن عمر رضي الله عنهما قال : سمعت رسول الله صل الله عليه إذا رأيتم الخلاقصوموا , وإذاريثوه وسلم يقول : فأقظروا فإن غم عليكم فأقذروا له (رواه البخاري مسام).⁹²

Artinya: "Bila kamu melihat hilal maka berpuasalah dan bila kamu melihatnya beridul fitrilah. Jika pandanganmu terhalang oleh awan, maka estimasikanlah".

Kriteria ini di Indonesia digunakan oleh Nahdlatul Ulama (NU), dengan dalih mencontoh sunnah Rasulullah dan para sahabatnya dan mengikut ijihad para ulama empat mazhab. Bagaimanapun, hisab tetap digunakan, meskipun hanya sebagai alat bantu dan bukan sebagai penentu masuknya awal bulan Hijriyah.

2. Hisab Hakiki Wujudul Hilal

Wujudul Hilal adalah kriteria penentuan awal bulan (kalender) Hijriyah dengan menggunakan dua prinsip: Ijtimak (konjungsi) telah terjadi sebelum Matahari terbenam (ijtima qablal ghurub), dan Bulan terbenam setelah Matahari terbenam (moonset after sunset), maka pada petang hari tersebut dinyatakan sebagai awal bulan (kalender) Hijriyah, tanpa melihat berapapun sudut ketinggian (altitude) Bulan saat Matahari terbenam.

Kriteria ini di Indonesia digunakan oleh Muhammadiyah dan Persis dalam penentuan awal Ramadhan, Idul Fitri dan Idul Adha untuk tahun-tahun yang akan datang. Akan tetapi mulai tahun 2000 PERSIS sudah tidak menggunakan kriteria wujudul-hilal lagi, tetapi menggunakan metode Imkanur-rukyat. Hisab Wujudul Hilal bukan untuk menentukan atau memperkirakan hilal mungkin dilihat atau tidak. Tetapi Hisab Wujudul Hilal dapat dijadikan dasar penetapan awal bulan Hijriyah sekaligus bulan (kalender) baru sudah masuk atau belum, dasar yang digunakan adalah perintah Al-Qur'an pada QS. Yunus: 5, QS. Al Isra 12, QS. Al An-am 96, dan QS. Ar Rahman 5, serta penafsiran astronomis atas QS. Yasin/36 40. Firman Allah tersebut, antara lain:

هُوَ الَّذِي جَعَلَ الشَّمْسَ ضِيَاءً وَالْقَمَرَ نُورًا وَقَدَرَهُ مَنَازِلَ لِتَعْلَمُوا عَدَدَ السِّنِينَ وَالْحِسَابَ مَا خَلَقَ اللَّهُ ذَلِكَ إِلَّا بِالْحَقِّ يُفَصِّلُ الْآيَاتِ لِقَوْمٍ يَعْلَمُونَ

Terjemahnya: "Dia-lah yang menjadikan matahari bersinar dan bulan bercahaya dan ditetapkan-Nya manzilah-manzilah (tempat-tempat) bagi perjalanan bulan itu, supaya kamu mengetahui bilangan tahun dan perhitungan (waktu). Allah tidak menciptakan yang demikian itu melainkan dengan hak dia menjelaskan tanda-tanda (kebesaran-Nya) kepada orang-orang yang Mengetahui.

Dalam hadis Nabi Muhammad Saw pernah bersabda:

انا امة امية لانكتب ولانحسب الشهر هكذا وهكذا يعني مرة تسعة وعشرين ومرة ثلاثين

Artinya: "Sesungguhnya kami adalah umat yang ummi, kami tidak bisa menulis dan tidak bisa melakukan hisab. Bulan itu adalah demikian demikian. Maksudnya adalah kadang-kadang dua puluh Sembilan hari, dan kadang-kadang tiga puluh hari" (HR. Bukhari-Muslim).

⁹² Al-Hafidz Ibn Hajar al-Asqalaniy, *Bulughul Maram*, t.tp., (Semarang : t.th), 321

Hadis ini dipahami sebagai dalil perintah menggunakan hisab penentuan awal bulan kamariyah. Di masa Nabi Saw dan sahabat penentuan masuknya bulan baru adalah dengan rukyat. Tetapi praktik dan perintah Nabi Saw agar melakukan rukyat adalah perintah yang disertai illat hukum (kausa hukum). Illatnya dapat dipahami pada hadis terakhir ini yakni keadaan umat ketika itu yang masih ummi. Keadaan ummi artinya belum menguasai baca tulis dan ilmu hisab (astronomi), sehingga tidak mungkin melakukan penentuan awal bulan dengan hisab seperti isyarat yang dikehendaki oleh Alquran pada surah Ar-Rahman ayat 5 dan surah Yunus ayat 5. Cara yang mungkin dapat dilakukan pada masa itu adalah dengan melihat hilal secara langsung. Bila hilal terlihat secara fisik berarti bulan baru dimulai pada malam itu dan keesokan harinya dan bila hilal tidak terlihat, bulan berjalan digenapkan 30 hari dan ulan baru dimulai lusa.

Dengan demikian maka ketika illat hukum sudah tidak ada lagi, hukum pun tidak berlaku lagi. Artinya ketika keadaan ummi itu sudah hilang/hapus, karena kemampuan tulis dan baca umat sudah maju-berkembang dan pengetahuan hisab (astronomi) sudah maju, maka rukyat tidak diperlukan lagi dan tidak berlaku lagi. Maka dalam hal ini tentu kembali kepada semangat umum Alquran yaitu melakukan perhitungan (hisab) untuk menentukan masuknya awal bulan baru kamariyah.

Dalam kaidah fikih ditegaskan :

الحكم يدور مع علته وسببه وجودا وعدما

Artinya. Hukum itu berlaku menurut ada atau tidak adanya illat dan sebabnya

3. Imkanur Rukyat MABIMS

Imkanur Rukyat adalah kriteria penentuan awal bulan (kalender) Hijriyah yang ditetapkan berdasarkan Musyawarah Menteri-menteri Agama Brunei Darussalam, Indonesia, Malaysia, dan Singapura (MABIMS), dan dipakai secara resmi untuk penentuan awal bulan Hijriyah pada Kalender Resmi Pemerintah, dengan prinsip:

Awal bulan (kalender) Hijriyah terjadi jika :

- Pada saat Matahari terbenam, ketinggian (altitude) Bulan di atas cakrawala minimum 2° , dan sudut elongasi (jarak lengkung) Bulan-Matahari minimum 3° , atau
- Pada saat bulan terbenam, usia Bulan minimum 8 jam, dihitung sejak ijtimak.

Secara bahasa, Imkanur Rukyat adalah mempertimbangkan kemungkinan terlihatnya hilal. Secara praktis, Imkanur Rukyat. dimaksudkan untuk menjembatani metode rukyat dan metode hisab. Terdapat 3 kemungkinan kondisi.

- a. Ketinggian hilal kurang dari 0 derajat. Dipastikan hilal tidak dapat dilihat sehingga malam itu belum masuk bulan baru. Metode rukyat dan hisab sepakat dalam kondisi ini.
- b. Ketinggian hilal lebih dari 2 derajat Kemungkinan besar hilal dapat dilihat pada ketinggian ini. Pelaksanaan rukyat kemungkinan besar akan mengkonfirmasi

terlihatnya hilal. Sehingga awal bulan baru telah masuk malam itu Metode rukyat dan hisab sepakat dalam kondisi ini.

- c. Ketinggian hilal antara 0 sampai 2 derajat Kemungkinan besar hilal tidak dapat dilihat secara rukyat. Tetapi secara metode hisab hilal sudah di atas cakrawala. Jika ternyata hilal berhasil dilihat ketika rukyat maka awal bulan telah masuk malam itu. Metode rukyat dan hisab sepakat dalam kondisi ini. Tetapi jika rukyat tidak berhasil melihat hilal maka metode rukyat menggenapkan bulan menjadi 30 hari sehingga malam itu belum masuk awal bulan baru. Dalam kondisi ini rukyat dan hisab mengambil kesimpulan yang berbeda. Meski demikian ada juga yang berpikir bahwa pada ketinggian kurang dari 2 derajat hilal tidak mungkin dapat dilihat. Sehingga dipastikan ada perbedaan penetapan awal bulan pada kondisi ini. Hal ini terjadi pada penetapan 1 Syawal 1432 H/2011 M.⁹³

⁹³ Internet, //www.cara pen.awal.bulan.baru_/220px-f, di akses 27 Desember2013.

C. Contoh-contoh Perhitungan Awal Bulan Hijriyah

Menghitung tanggal 1 Ramadhan 1435 H di Makassar ijtimak akhir Sya'ban 1435 H/ tanggal 27 juni 2014 pukul 17.00 WITA

1. Data Tempat

- a. Lintang tempat = 5°08' S
- b. Bujur tempat = 119°27' T
- c. Tinggi daerah = 120° WITA
- d. Tinggi Markaz = +/- 30 m

2. Data Astronomi

- a. Deklinasi matahari = 23°18'45"
- b. Perata waktu (e) = -0°3'02^d
- c. Matahari terbenam (h) = -1°

3. Sudut waktu matahari pada saat matahari terbenam

Rumus: $\text{Cost } t = -\tan p \cdot \tan d + \sin h : \cos p : \cos d$

$$\text{Cost } t = -\tan -5^{\circ}08' \times \tan 23^{\circ}18'45'' + \sin -1^{\circ} : \cos -5^{\circ}08' : \cos 23^{\circ}18'45''$$

$$= 0,019631485$$

$$t = 88^{\circ}52'30,46''$$

4. Matahari terbenam

- a. Sudut matahari
= 88°52'30,46" : 15 (dijadikan jam) = 05^j55^m05^d
- b. Kulminasi atas matahari
= 12^j - e → 12^j - (-0°3'02^d) = $\frac{12^{\text{j}}3^{\text{m}}02^{\text{d}}}{17^{\text{j}}58^{\text{m}}32,05^{\text{d}}}$
- c. Penyesuaian dengan WITA
120° - 119°27' = 0°33' : 15 (dijadikan jam) = $\frac{-0^{\text{j}}02^{\text{m}}12^{\text{d}}}{18^{\text{j}}00^{\text{m}}44,05^{\text{d}} \text{ WITA}}$
- d. Selisih jam GMT dengan WITA = $\frac{8^{\text{j}}}{10^{\text{j}}00^{\text{m}}44,05^{\text{d}} \text{ GMT}}$

5. Assesion Rekta matahari dan bulan

- a. Assesion Rekta (AR) matahari
 - a) Pkl.10.GMT = 96°11'55"
 - b) Interpolasi
Pkl 11 = 96°14'30"
Pkl 10 = $\frac{96^{\circ}11'55''}{0^{\circ}02'35'' \times 0^{\circ}00'44,05''} = \frac{96^{\circ}11'55''}{0^{\circ}00'01,09''} +$
 - c) AR. Mataari pukul 10.00.44,05 = 96°11'56,9"
- b. Assesion Rekta (AR) bulan

$$\begin{aligned}
 \text{a) Pkl.10.GMT} &= 96^{\circ}53'03'' \\
 \text{b) Interpolasi} & \\
 \text{Pkl 11} &= 97^{\circ}24'54'' \\
 \text{Pkl 10} &= \underline{96^{\circ}53'03''} - \\
 &\quad 0^{\circ}31'51'' \times 0^{\circ}00'44,05'' = \underline{0^{\circ}00'23,38''} + \\
 \text{c) AR. Mataari pukul 10.00.44,05} &= 96^{\circ}53'26,38''
 \end{aligned}$$

6. Sudut waktu (t) dan deklinasi bulan

$$\begin{aligned}
 \text{a. } t \text{ bln} &= \text{AR. Mat} - \text{AR. Bln} + t \text{ mat} \\
 &= 96^{\circ}11'56,9'' - 96^{\circ}53'26,38'' + 88^{\circ}52'30,46'' \\
 &= 88^{\circ}11'0,98'' \\
 \text{b. Deklinasi bulan} & \\
 \text{a) Pkl.10.GMT} &= 18^{\circ}32'09'' \\
 \text{b) Interpolasi} & \\
 \text{Pkl 11} &= 18^{\circ}29'47'' \\
 \text{Pkl 10} &= \underline{18^{\circ}32'09''} - \\
 &\quad -0^{\circ}02'22'' \times 0^{\circ}00'44,05'' = \underline{-0^{\circ}00'01,74''} + \\
 \text{c) Deklinasi bulan pukul 10.00.44,05} &= 18^{\circ}32'07,26''
 \end{aligned}$$

7. Tinggi nyata/haqiqi hilal

Rumus : $\sin h = \sin p . \sin d + \cos p . \cos d . \cos t$

$$\begin{aligned}
 \sin h &= \sin -5^{\circ}08' \times \sin 18^{\circ}32'07,26'' + -5^{\circ}08' \times \cos 18^{\circ}32'07,26'' \\
 &\quad \times \cos 88^{\circ}11'0,98'' \\
 &= 0,001489250906 \\
 h &= 0^{\circ}5'7,18''
 \end{aligned}$$

8. Koreksi – koreksi / tinggi lihat

$$\begin{aligned}
 \text{a. Paralaks} &\rightarrow \text{HP} \times \cos h \\
 0^{\circ}54'37'' \times \cos 0^{\circ}5'7,18'' &= \underline{0^{\circ}54'37''} - \\
 &\quad -0^{\circ}49'29,82'' \\
 \text{b. Semideameter} &= \underline{0^{\circ}14'52,90''} + \\
 &\quad -0^{\circ}34'36,92'' \\
 \text{c. Kerendahan ufuq} & \quad 9,6 = \underline{0^{\circ}09'36''} + \\
 &\quad -0^{\circ}25'00,92'' \\
 \text{d. Refraksi} & \quad 28,2 = \underline{0^{\circ}28'12''} + \\
 &\quad 0^{\circ}03'11,8''
 \end{aligned}$$

9. Azimut matahari dan bulan

Rumus : $\text{Cotan A} = -\sin p : \tan t + \cos p . \tan d : \sin t$

$$\begin{aligned}
 \text{a. Azimut matahari} & \\
 \text{Cotan A} &= -\sin -5^{\circ}08' : \tan 88^{\circ}52'30,46'' + \cos -5^{\circ}08' \times \tan 23^{\circ}18'45'' : \sin \\
 &\quad 88^{\circ}52'30,46'' \\
 &= 0,431037893 \\
 \text{A} &= 66^{\circ}40'55,66'' \\
 \text{b. Azimut Bulan} & \\
 \text{Cotan A} &= -\sin -5^{\circ}08' : \tan 88^{\circ}11'0,98'' + \cos -5^{\circ}08' \times \tan 18^{\circ}32'07,26'' : \sin \\
 &\quad 88^{\circ}11'0,98'' \\
 &= 0,336942084
 \end{aligned}$$

$$A = 71^{\circ}22'44.99''$$

- c. Posisi Hilal
 $= 71^{\circ}22'44.99'' - 66^{\circ}40'55.66''$
 $= 4^{\circ}22'44.99''$
- d. Lama hilal di atas ufuk
 $= 0^{\circ}3'11.08'' : 15$
 $= 0^{\circ}0^m12.74^d$
- e. Hilal terbenam
 $= \text{Pukul } 18.0.44,5 + 0.0.12,74$
 $= \text{Pukul } 18.0.56,79 \text{ atau pukul } 18.01..$

Matahari terbenam di Makassar tanggal 27 Juni 2014 terjadi Pada pukul 18.00.44.5 atau pukul 18.01 Tinggi haqiqih hilal $5^{\circ}7,16''$ sedangkan tinggi lihat hilal $0^{\circ}03'11,08''$.

Hilal yang tingginya seperti ini terjadi dua pendapat :

- a. Bagi yang berpegang pada Wujudul hilal
 Tanggal 1 Ramadhan 1435 H jatuh pada tanggal 28 Juni 2014 M hari Sabtu.
 Karena hilal sudah di atas ufuk
- b. Bagi yang berpegang pada Inkanur Rukyat Tanggal 1 Ramadhan 1435 H jatuh pada tanggal 29 Juni 2014 M hari Ahad.
 Karena hilal tidak bisa dilihat

**Menghitung tanggal 1 Syawal 1435 H di Makassar ijtimak akhir Sya'ban 1435 H/
 tanggal 27 juli 2014 pukul 5.42 WITA**

1. Data Tempat
 - a. Lintang tempat $= 5^{\circ}08' S$
 - b. Bujur tempat $= 119^{\circ}27' T$
 - c. Tinggi daerah $= 120^{\circ} WITA$
 - d. Tinggi Markaz $= +/- 30 m$
2. Data Astronomi
 - a. Deklinasi matahari $= 19^{\circ}10'40''$
 - b. Perata waktu (e) $= -0^{\circ}6^m32^d$
 - c. Matahari terbenam (h) $= -1^{\circ}$
3. Sudut waktu matahari pada saat matahari terbenam
Rumus: $\text{Cost } t = -\tan p \cdot \tan d + \sin h : \cos p : \cos d$
 $\text{Cost } t = -\tan -5^{\circ}08' \times \tan 19^{\circ}10'40'' + \sin -1^{\circ} : \cos -5^{\circ}08' : \cos 19^{\circ}10'40''$
 $= 0,012692202$
 $t = 89^{\circ}16'21,98''$
4. Matahari terbenam
 - a. Sudut matahari
 $= 89^{\circ}16'21,98'' : 15 \text{ (dijadikan jam)} = 05^j57^m05,47^d$
 - b. Kulminasi atas matahari
 $= 12^j - e \rightarrow 12^j - (-0^j3^m60^d) = \frac{12^j6^m32^d}{18^j03^m37,47^d}$

- c. Penyesuaian dengan WITA
 $120^{\circ} - 119^{\circ}27' = 0^{\circ}33': 15$ (dijadikan jam) = $\frac{-0^{\circ}02^m12^d}{18^{\circ}05^m49,47^d \text{ WITA}} +$
- d. Selisih jam GMT dengan WITA = $\frac{8^j}{10^{\circ}05^m49,47^d \text{ GMT}} -$
5. Assesion Rekta matahari dan bulan
- a. Assesion Rekta (AR) matahari = $126^{\circ}38'30''$
- a) Pkl.10.GMT = $126^{\circ}38'30''$
- b) Interpolasi
 Pkl 11 = $126^{\circ}40'57''$
 Pkl 10 = $\frac{126^{\circ}38'30'' - 0^{\circ}02'27'' \times 0^{\circ}05'49,47''}{0^{\circ}02'27'' \times 0^{\circ}05'49,47''} = \frac{0^{\circ}00'14,27''}{0^{\circ}02'27''} +$
- c) AR. Matahari pukul 10.05.49,47 = $126^{\circ}38'44,2''$
- b. Assesion Rekta (AR) bulan = $130^{\circ}34'44''$
- a. Pkl.10.GMT = $130^{\circ}34'44''$
- b. Interpolasi
 Pkl 11 = $131^{\circ}04'16''$
 Pkl 10 = $\frac{130^{\circ}34'44'' - 0^{\circ}29'32'' \times 0^{\circ}05'49,47''}{0^{\circ}29'32'' \times 0^{\circ}05'49,47''} = \frac{0^{\circ}02'52,02''}{0^{\circ}29'32''} +$
- c. AR. Matahari pukul 10.05.49,47 = $130^{\circ}37'36,0''$
6. Sudut waktu (t) dan deklinasi bulan
- a. t bln = AR. Mat – AR. Bln + t mat
 $= 126^{\circ}38'44,2'' - 130^{\circ}37'36,0'' + 89^{\circ}16'21,98''$
 $= 85^{\circ}17'30,18''$
- b. Deklinasi bulan = $13^{\circ}15'48''$
- a. Pkl.10.GMT = $13^{\circ}15'48''$
- b. Interpolasi
 Pkl 11 = $13^{\circ}08'49''$
 Pkl 10 = $\frac{13^{\circ}15'48'' - 0^{\circ}06'59'' \times 0^{\circ}05'49,47''}{0^{\circ}06'59'' \times 0^{\circ}05'49,47''} = \frac{-0^{\circ}00'46,67''}{0^{\circ}06'59''} +$
- c. Deklinasi bulan pukul 10.05.49,47 = $13^{\circ}15'07,33''$
7. Tinggi nyata/haqiqi hilal
- Rumus : $\sin h = \sin p . \sin d + \cos p . \cos d . \cos t$**
 $\sin h = \sin -5^{\circ}08' \times \sin 13^{\circ}15'07,33'' + -5^{\circ}08' \times \cos 13^{\circ}15'07,33''$
 $\times \cos 85^{\circ}17'30,18''$
 $= 0,059065858$
 $h = 3^{\circ}23'10,3''$
8. Koreksi – koreksi / tinggi lihat
- a. Paralaks $\rightarrow HP \times \cos h$ h = $3^{\circ}23'10,3''$
 $0^{\circ}53'38'' \times \cos 3^{\circ}23'10,3''$ = $\frac{0^{\circ}53'32,38''}{2^{\circ}29'37,92''} -$
- b. Semideameter = $\frac{0^{\circ}14'42,22''}{2^{\circ}44'20,14''} +$
- c. Kerendahan ufuq 9,6 = $\frac{0^{\circ}09'36''}{9,6} +$

$$d. \text{ Refreksi} \quad 12,7 = \frac{2^{\circ}53'56,14''}{2^{\circ}06'38,14''} + \frac{0^{\circ}12'42''}{2^{\circ}06'38,14''}$$

9. Azimut matahari dan bulan

Rumus : $\text{Cotan A} = -\sin p : \tan t + \cos p \cdot \tan d : \sin t$

a. Azimut matahari

$$\begin{aligned} \text{Cotan A} &= -\sin -5^{\circ}08' : \tan 89^{\circ}16'21,98'' + \cos -5^{\circ}08' \times \tan 19^{\circ}10'40'' : \sin 89^{\circ}16'21,98'' \\ &= 0,347570659 \end{aligned}$$

$$A = 70^{\circ}50'02,57'' \text{ dihitung dari utara ke barat}$$

b. Azimut Bulan

$$\begin{aligned} \text{Cotan A} &= -\sin -5^{\circ}08' : \tan 85^{\circ}17'30,18'' + \cos -5^{\circ}08' \times \tan 13^{\circ}15'07,33'' : \sin 85^{\circ}17'30,18'' \\ &= 0,242724983 \end{aligned}$$

$$A = 76^{\circ}21'24,23'' \text{ dihitung dari utara ke barat}$$

c. Posisi Hilal

$$= 76^{\circ}21'24,23'' - 70^{\circ}50'02,57''$$

$$= 5^{\circ}31'21,66''$$

d. Lama hilal di atas ufuk

$$= 2^{\circ}06'38,14'' : 15 \text{ (dijadikan jam)}$$

$$= 0^{\text{h}}12^{\text{m}}56^{\text{s}}$$

e. Hilal terbenam

$$\text{HT} = \text{Matahari terbenam} + \text{lama hilal di atas ufuk}$$

$$= \text{Pukul } 18^{\text{h}}05^{\text{m}}49,47^{\text{s}} + 0^{\text{h}}12^{\text{m}}56^{\text{s}}$$

$$= \text{Pukul } 18^{\text{h}}18^{\text{m}}16,3^{\text{s}} \text{ atau pukul } 18.18..$$

Matahari terbenam di Makassar tanggal 27 juli 2014 M terjadi pada pukul 18.05.49,47 WITA

Tinggi hilal

$$a. \text{ Tinggi hilal} = 3^{\circ}23'10,3''$$

$$b. \text{ Tinggi lihat} = 3^{\circ}06'38,14''$$

Jadi tanggal 1 Syawal 1453 H jatuh pada tanggal 28 juli 2014 H hari senin.

Menghitung tanggal 1 Zulhijjah 1435 H di Makassar ijtimak akhir Zulqaedah 1435 H/ tanggal 24 september 2014 pukul 15.15 WITA

1. Data Tempat

- a. Lintang tempat = $5^{\circ}08' \text{ S}$
- b. Bujur tempat = $119^{\circ}27' \text{ T}$
- c. Tinggi daerah = 120° WITA
- d. Tinggi Markaz = $\pm 30 \text{ m}$

2. Data Astronomi

- a. Deklinasi matahari = $-0^{\circ}30'40''$

- b. Perata waktu (e) = $0^j7^m52^d$
 c. Matahari terbenam (h) = -1^o
3. Sudut waktu matahari pada saat matahari terbenam
Rumus: Cost t = -tan p . tan d + sin h : cos p : cos d

$$\text{Cost t} = -\tan -5^o08' \times \tan -0^o30'40'' + \sin -1^o : \cos -5^o08' : \cos -0^o30'40''$$

$$= -0.018324776$$

$$t = 91^o2'59,97''$$
4. Matahari terbenam
- a. Sudut matahari

$$= 91^o2'59,97'' : 15 \text{ (dijadikan jam)} = 06^j04^m12^d$$
- b. Kulminasi atas matahari

$$= 12^j - e \rightarrow 12^j - (0^j7^m54^d) = \frac{11^j52^m06^d}{17^j56^m18^d} +$$
- c. Penyesuaian dengan WITA

$$120^o - 119^o27' = 0^o33' : 15 \text{ (dijadikan jam)} = \frac{-0^j02^m12^d}{17^j58^m30^d \text{ WITA}} +$$
- d. Selisih jam GMT dengan WITA

$$= \frac{8^j}{9^j58^m30^d \text{ GMT}} -$$
5. Assesion Rekta matahari dan bulan
- a. Assesion Rekta (AR) matahari
- a) Pkl.9.GMT = $181^o08'29''$
 b) Interpolasi

$$\text{Pkl 11} = 181^o10'44''$$

$$\text{Pkl 10} = \frac{181^o08'29'' - 0^o02'15'' \times 0^o58'30''}{0^o02'15'' \times 0^o58'30''} = \frac{181^o08'29'' - 0^o02'11,63''}{0^o02'15'' \times 0^o58'30''} +$$
- c) AR. Mataari pukul 09.56.23,14 = $181^o10'40,6''$
- b. Assesion Rekta (AR) bulan
- a) Pkl.9.GMT = $181^o42'39''$
 b) Interpolasi

$$\text{Pkl 11} = 182^o11'36''$$

$$\text{Pkl 10} = \frac{182^o42'39'' - 0^o28'57'' \times 0^o58',30''}{0^o28'57'' \times 0^o58',30''} = \frac{182^o42'39'' - 0^o28'13,58''}{0^o28'57'' \times 0^o58',30''} +$$
- c) AR. Mataari pukul 09.56.23,14 = $182^o10'52,5''$
6. Sudut waktu (t) dan deklinasi bulan
- a. t bln = AR. Mat - AR. Bln + t mat

$$= 181^o10'40,6'' - 182^o10'52,5'' + 91^o2'59,97''$$

$$= 90^o02'48,07''$$
- b. Deklinasi bulan
- a) Pkl.9.GMT = $-2^o23'35''$
 b) Interpolasi

$$\text{Pkl 11} = -2^o33'12''$$

$$\text{Pkl 10} = \frac{-2^o23'35'' - 0^o09'37'' \times 0^o58',30''}{0^o09'37'' \times 0^o58',30''} = \frac{-2^o23'35'' - 0^o09'22,57''}{0^o09'37'' \times 0^o58',30''} +$$
- c) Deklinasi bulan pukul 9.56.23,14 = $-2^o32'57,58''$
7. Tinggi nyata/haqiqi hilal

Rumus : $\sin h = \sin p \cdot \sin d + \cos p \cdot \cos d \cdot \cos t$

$$\begin{aligned}\sin h &= \sin -5^{\circ}08' \times \sin -2^{\circ}32'57,58'' + -5^{\circ}08' \times \cos -2^{\circ}32'57,58'' \\ &\quad \times \cos 90^{\circ}02'48,07'' \\ &= 0,0031689911495 \\ h &= 0^{\circ}10'53,65''\end{aligned}$$

8. Koreksi – koreksi / tinggi lihat

a. Paralaks \rightarrow HP \times Cos h		= $0^{\circ}10'53,65''$
$0^{\circ}57'47'' \times \cos 3^{\circ}03'16,28''$		= $\frac{0^{\circ}54'45,98''}{-0^{\circ}43'52,33''}$
b. Semideameter		= $\frac{0^{\circ}14'55,53''}{-0^{\circ}28'56,8''}$
c. Kerendahan ufuq	9,6	= $\frac{0^{\circ}09'36''}{-0^{\circ}19'20,8''}$
d. Refraksi	13,6	= $\frac{0^{\circ}27'24''}{0^{\circ}08'03,2''}$

9. Azimut matahari dan bulan

Rumus : $\cotan A = -\sin p : \tan t + \cos p \cdot \tan d : \sin t$

a. Azimut matahari

$$\begin{aligned}\cotan A &= -\sin -5^{\circ}08' : \tan 91^{\circ}26'47,1'' + \cos -5^{\circ}08' \times \tan -0^{\circ}30'40'' : \sin \\ &\quad 91^{\circ}26'47,1'' \\ &= -0,08766815 \\ A &= -85^{\circ}1'5,88'' + 180^{\circ} \\ &= 94^{\circ}58'54,12'' \text{ dihitung dari utara ke selatan}\end{aligned}$$

b. Azimut Bulan

$$\begin{aligned}\cotan A &= -\sin -5^{\circ}08' : \tan 87^{\circ}39'54,62'' + \cos -5^{\circ}08' \times \tan -8^{\circ}27'07,77'' : \sin \\ &\quad 87^{\circ}39'54,62'' \\ &= -0,144476322 \\ A &= 81^{\circ}46'44,41'' + 180^{\circ} \\ &= 98^{\circ}13'15,59'' \text{ dihitung dari utara ke selatan}\end{aligned}$$

c. Posisi Hilal

$$\begin{aligned}&= 98^{\circ}13'15,59'' - 94^{\circ}58'54,12'' \\ &= 3^{\circ}13'15,59'' \text{ sebelah selatan matahari}\end{aligned}$$

d. Lama hilal di atas ufuk

$$\begin{aligned}&= 2^{\circ}44'33,93'' : 15 \text{ (dijadikan jam)} \\ &= 0^{\text{h}}10^{\text{m}}58,26^{\text{d}}\end{aligned}$$

e. Hilal terbenam

$$\begin{aligned}\text{HT} &= \text{matahari terbenam} + \text{lama hilal di atas ufuk} \\ &= 17^{\text{h}}54^{\text{m}}11,14^{\text{d}} + 0^{\text{h}}10^{\text{m}}58,26^{\text{d}} \\ &= 18^{\text{h}}05^{\text{m}}09,4^{\text{d}} \text{ atau pukul } 18.05.09,4\end{aligned}$$

Matahari terbenam di Makassar Tanggal 5 Oktober 2014 terjadi pada pukul 17.54.11,14 tinggi hilal $2^{\circ}44'33,93''$.

Jadi tanggal 1 Zulhijjah 1435 H jatuh pada tanggal 6 Oktober 2014 dan tanggal 10 Zulhijjah 1435 H jatuh 15 Oktober 2014 M hari selasa

BAB V

Penanggalan dan Perbandingan Tarikh

A. Penanggal Masehi

1. Penegertian Penanggalan Masehi

Kata Masehi (disingkat M) dan Sebelum Masehi (disingkat SM) berasal dari bahasa Arab, yang berarti "yang membasuh," "mengusap" atau "membelai ". Dalam bahasa Inggris penanggalan ini disebut "*Anno Domini*" / AD (dari bahasa Latin yang berarti Tahun Tuhan kita") atau Common Era / CE (Era Umum) untuk era Masehi, dan "*Before Christ*" / BC (sebelum kelahiran Kristus) atau Before Common Era / BCE (Sebelum Era Umum)⁹⁴

Kalender Masehi adalah kalender yang mulai digunakan oleh umat Kristen awal Mereka berusaha menetapkan tahun kelahiran Yesus atau Isa sebagai tahun permulaan (tahun 1). Namun untuk penghitungan tanggal dan bulan mereka mengambil kalender. bangsa Romawi yang disebut kalender Julian (yang tidak akurat) yang telah dipakai sejak 45 SM, mereka hanya menetapkan tahun 1 untuk permulaan era ini. Perhitungan tanggal dan bulan pada Kalender Julian lalu disempurnakan lagi pada tahun pada tahun 1582 menjadi kalender Gregorian. Penanggalan ini kemudian digunakan secara luas di dunia untuk mempermudah komunikasi.

Sistem kalender Masehi adalah salah satu sistem penanggalan yang dibuat berdasarkan pada peredaran bumi mengelilingi matahari (*syamsiah solar system*) yang penanggalannya dimulai semenjak kelahiran Nabi Isa Almasih as. (sehingga disebut Masehi; Masihi). Nama lain dari kalender ini adalah kalender Milladhiah (kelahiran).

Penanggalan masehi atau miladi di perkenalkan dan diproklamirkan oleh kerajaan romawi Dalam sejarah, kerajaan romawi didirikan oleh raja romulus pada tanggal 21 april 753 SM. Kalender pada saat itu adalah kalender sepuluh bulan dengan 304 hari dalam satu tahun yaitu mulai bulan maret dan berakhir pada bulan desember ditambah dua bulan tanpa nama. Secara lengkap urutannya adalah Martinus, kemudian Aprilis, Majus, Junius, Quintilis, Sextilis, September, October, Nopember, Desember. Raja berikutnya, numa pompilius memindahkan dua bulan yang tak bernama itu sebagai awal bulan yang dan menamakannya sebagai bulan januarius dan pebruarius dalam satu berjumlah 355 hari.

Kemudian pada tahun 46 masehi, Kaisar Romawi yang terkenal Julius Caesar atas nasehat Sosigenas (Astronom Iskandaria) memperbaiki sistem penanggalan tersebut dengan berdasar rotasi bumi terhadap Matahari, yaitu jumlah hari rata rata dalam satu tahun syamsiyah bukan 355 tetapi sebanyak 365 hari dan 1/4 hari. Dari ¼ hari yang terkumpul setiap tahunnya kemudian ditambahkan setiap empat tahun sekali ke dalam perhitungan tahun yang ke empat tersebut, yang dikenal dengan nama tahun Kabisat Bulan yang ke lima (Quintilis) dan ke enam (Sextilis) namanya diubah menjadi Juli dan Agustus yang jumlah harinya sama yaitu 31 hari

⁹⁴<http://kaptenzali.blogspot.com/2009/11/ilmu-falak-14.html>, 27-8-14

Penanggalan hasil koreksian ini dinamakan penanggalan Julian dan menjadi dasar kalender Masehi sekarang.

Pada tahun 325 M (370 tahun setelah tarikh Julian) diadakan rapat gereja di Nicea untuk mengoreksi ketetapan tarikh Julian Satu tahun pada tarikh Julian =365,35 hari padahal sebenarnya peredaran matahari per tahun adalah 365,2422 hari. Hal ini berarti ada selisih 0,0078 hari atau $1/128$ hari =11,23 menit dalam satu tahun. Perbedaan tersebut akan menjadi satu hari dalam 128 tahun. Oleh karena itu, pada saat diadakan rapat gereja itu peradaban sudah mencapai 3 hari, yakni $370 : 128 \times 1 \text{ hari} = 2,8906 \text{ hari}$. Dengan demikian, permulaan musim bunga yang semula ditetapkan tanggal 24 Maret dimajukan 3 hari menjadi tanggal 21 Maret.

Perubahan dan koreksi terhadap tarikh Julian kemudian juga dilakukan setelah lama berselang oleh Paus Gregorius XXI pada tahun 1582 M, atas saran astronom Klavius setelah muncul keraguan akan saat-saat penentuan wafatnya Isa al-Masih. Maka, pada tanggal 4 Oktober 1582, ia memerintahkan agar harinya tidak lagi tanggal 5 Oktober 1582 akan tetapi loncat 10 hari jadi tanggal 15 Oktober 1582 Hal ini dilakukan agar tidak ada lagi keraguan bahwa peringatan wafatnya Isa al-Masih dilakukan sesuai dengan keadaan sesungguhnya yaitu jatuh pada bulan purnama segera setelah matahari melintasi titik Aries.

Selain itu, koreksi juga dilakukan terhadap ketentuan tahun- tahun abadi yang sebelumnya disamakan dengan tahun-tahun biasa yaitu tahun 1700, 1800, dan 1900 dst termasuk kabisat bila habis dibagi 400, maka termasuk tahun basithoh. Untuk itu, dalam perhitungan tarikh masehi ini akan dikurangi 13 hari dengan perincian $10+3=13$. Angka 10 didapat dari "lompat 10 hari" yaitu 5 Oktober 1582 loncat ke 15 Oktober 1582 dan angka 3 didapat dari tahun-tahun abadi (tahun 1700, tahun 1800, dan tahun 1900) yang semula dianggap termasuk tahun kabisat karena habis dibagi 4 oleh Gregorius diubah menjadi tahun basithoh karena tidak habis dibagi 400 bukan 4. Inilah yang kemudian dikenal dengan istilah koreksi Gregorian.

Ketentuan tarikh Gregorian itu selengkapnya adalah sebagai berikut.

- a. Permulaan tarikh Gregorian dimulai sejak tahun kelahiran Nabi Isa AS yaitu 1 Januari tahun 1 jam 00:00 (saat matahari berada pada kulminasi bawah).
- b. Tahun-tahun yang bukan termasuk tahun abadi baru bisa disebut tahun kabisat bila habis dibagi 4. Apabila tidak maka disebut tahun basithoh dengan ketentuan satu hari kelebihan dalam tahun kabisat dimasukkan dalam bulan Februari. Oleh karena itu jumlah hari dalam bulan Februari terkadang 28 hari bila termasuk tahun basithah dan 29 hari bila termasuk tahun kabisat.
- c. Jumlah hari dalam satu tahun untuk tahun kabisat 366 hari dan untuk tahun basithah 365 hari
- d. Jumlah hari dalam satu bulan dapat berubah ubah antara 31 dan 30 hari kecuali bulan Februari Bulan Januari, Maret, Mei, Juli, Agustus, Oktober dan Desember jumlah harinya 31 hari, sedangkan untuk bulan April, Juni, September, dan Nopember berjumlah 30 hari Oleh karena dalam tarikh Masehi ini ditetapkan ada satu tahun kabisat dalam setiap empat tahun (daur), maka jumlah hari dalam satu daumya adalah $365 \text{ hari} \times 3 \text{ ditambah } 366 \text{ hari} = 1461 \text{ hari}$.

2. Asal Usul Nama – nama Bulan Masehi

Januari: nama bulan pertama ini diadopsi dari nama janus, yaitu dewa romawi penjaga pintu gerbang. Dewa dengan dua wajah yang bertolak belakang. Satu wajah menatap ke depan, sedang lainnya menoleh ke belakang. Hal ini sebagai perlambang tatapan masa lalu dan pandangan ke masa datang. Janus yang kemudian menjadi januari adalah gambaran bulan mawas diri, yaitu sebagai pemisah tahun lalu dan tahun baru

Februari: berasal dari kalata latin februa. Suatu istilah untuk pesta penyucian yang diselenggarakan oleh bangsa romawi kuno pada tiap tanggal 15 februari. Bulan ini adalah bulan yang paling sedikit jumlah harinya, yaitu 28 hari pada tahun biasa dan 29 hari pada tahun kabisat Tahun kabisat datang 4 tahun sekali untuk mengimbangi kekurangan dan kelebihan akibat perhitungan hari dalam setahun yang tidak bulat, yaitu 365 hari, 5 jam, 48 menit dan 46 detik.

Maret: semula maret adalah bulan pertama dalam kalender romawi. Namun, pada tahun 45 sm, julius caesar menambahkan bulan januari dan februari di depannya, sehingga maret menjadi bulan ketiga dalam penanggalan gregorian. Nama maret berasal dari nama dewa perang romawi, mars. Dewa mars sangat terkenal karena kegarangan dan keberaniannya yang tiada tara.

April: asal kata nama bulan keempat ini masih belum disepakati secara pasti. Sebagian mengatakan bahwa april berasal dari kata aphrodite, yang berarti dewi cinta. Agak mendekati kebenaran jika ditilik dari asal kata adalah aperire yang berarti membuka Pikiran ini muncul karena orang yunani menyebut musim semi yang dimulai bulan april dengan istilah "pembukaan".

Mei: kata mei diperkirakan diambil dari nama maia majesta, atau dewi musim semi. Musim semi disambut meriah dengan festival-festival oleh banyak rakyat eropa Gadis tercantik dan pria tertampan dipilih untuk dinobatkan menjadi raja dan ratu yang akan memimpin tari-tarian dalam festival itu. Di inggris tradisi ini masih dilakukan tiap bulan mei, ratu disebut maid marian dan sang raja robin hood.

Juni: kata juni berasal dari dewi juno, istri dewa jupiter Juno adalah dewi feminin yang melambangkan harkat kewanitaan yang membawa kebahagiaan keluarga. Bagi sementara kelangan, terutama masyarakat eropa, bulan juni dianggap bulan yang paling baik untuk melangsungkan perkimpoian. Mereka percaya bahwa kimpoi pada bulan juni akan membawa kebahagiaan bagi pasangan pengantin dan keturunannya.

Juli: bulan ketujuh ini pada mulanya bernama quintilis dan aslinya terletak pada urutan kelima. Tetapi ketika roma dikuasai oleh mark anthony nama bulan itu diubah menjadi juli, diambil dari nama julius caesar sebagai penghormatan kepada kaisar romawi yang terkenal itu. Tidak disebutkan apakah mark anthony juga memindahkan urutan bulan seperti tersebut diatas.

Agustus: bulan kedelapan ini juga berasal dari nama kaisar roma, agustus. Bahkan dia sendiri pula menempatkan namanya dalam kalender tersebut. Konon untuk kekuasaannya dia merubah jumlah hari, mengurangi jumlah pada bulan februari lalu menambahkannya pada bulan agustus. Itu sebabnya maka bulan februari menjadi bulan paling sedikit jumlah harinya.

September: september berasal dari kata septa, bahasa latin berarti tujuh. Pada mulanya bulan september memang berada pada urutan ketujuh pada kalender julian. Tapi pada abad kedelapan sebelum masehi, pembagian tahun dirubah dari 10 bulan

menjadi 12 bulan, tanpa merubah namanya terlebih dahulu bulan september ditempatkan di urutan kesembilan dan berlaku sampai saat ini.

Oktober: nama bulan oktober berasal dari kata okto, bahasa latin yang berarti delapan, semula berada pada urutan kedelapan dan bergeser keurutan sepuluh mengikuti pergeseran perubahan bulan-bulan dalam satu tahun.

November: mengikuti urutan bilangan latin, november berasal dari kata novem yang berarti sembilan. Sebelum diadakan pembaharuan di jaman julius caesar, bulan november hanya mempunyai 29 hari, bukan 30 hari seperti yang dikenal sekarang.

Desember: baik pada zaman romawi kuno maupun pada masa modern sekarang ini, bulan desember merupakan bulan terakhir dari penanggalan setahun. Desember berasal dari kata decem yang berarti kesepuluh. Hal ini dikarenakan dahulunya bulan ini berada pada urutan ke-10 bukan pada urutan ke-12 pada saat sekarang.

B. Penanggalan Hijriyah

1. Pengertian

Kalender Hijriyah atau **Kalender Islam** (bahasa Arab: at-taqwim al-hijri), adalah kalender yang digunakan oleh umat Islam, termasuk dalam menentukan tanggal atau bulan yang berkaitan dengan ibadah, atau hari-hari penting lainnya. Kalender ini dinamakan Kalender Hijriyah, karena pada tahun pertama kalender ini adalah tahun dimana terjadi peristiwa Hijrahnya Nabi Muhammad dari Makkah ke Madinah, yakni pada tahun 622 M. Di beberapa negara yang berpenduduk mayoritas Islam, Kalender Hijriyah juga digunakan sebagai sistem penanggalan sehari-hari. Kalender Islam menggunakan peredaran bulan sebagai acuannya, berbeda dengan kalender biasa (kalender Masehi) yang menggunakan peredaran Matahari.

2. Sejarah Penanggalan Hijriyah

Penentuan dimulainya sebuah hari/tanggal pada Kalender Hijriyah berbeda dengan pada Kalender Masehi. Pada sistem Kalender Masehi, sebuah hari/tanggal dimulai pada pukul 00.00 waktu setempat. Namun pada sistem Kalender Hijriyah, sebuah hari/tanggal dimulai ketika terbenamnya Matahari di tempat tersebut. Penentuan kapan dimulainya tahun 1 Hijriyah dilakukan 6 tahun setelah wafatnya Nabi Muhammad. Namun, sistem yang mendasari Kalender Hijriyah telah ada sejak zaman pra-Islam, dan sistem ini direvisi pada tahun ke-9 periode Madinah.

Kalender Hijriyah dibangun berdasarkan rata-rata siklus sinodik bulan kalender lunar (qomariyah), memiliki 12 bulan dalam setahun. Dengan menggunakan siklus sinodik bulan, bilangan hari dalam satu tahunnya adalah ($12 \times 29,53059$ hari = 354,36708 hari) Hal inilah yang menjelaskan 1 tahun Kalender Hijriyah lebih pendek sekitar 11 hari dibanding dengan 1 tahun Kalender Masehi

Faktanya, siklus sinodik bulan bervariasi. Jumlah hari dalam satu bulan dalam Kalender Hijriyah bergantung pada posisi bulan, bumi dan Matahari. Usia bulan yang mencapai 30 hari bersesuaian dengan terjadinya bulan baru (*new moon*) di titik apogee, yaitu jarak terjauh antara bulan dan bumi, dan pada saat yang bersamaan, bumi berada pada jarak terdekatnya dengan Matahari (*perihelion*). Sementara itu, satu bulan yang berlangsung 29 hari bertepatan dengan

saat terjadinya bulan baru di perige (jarak terdekat bulan dengan bumi) dengan bumi berada di titik terjauhnya dari Matahari (*aphelion*). Dari sini terlihat bahwa usia bulan tidak tetap melainkan berubah-ubah (29 - 30 hari) sesuai dengan kedudukan ketiga benda langit tersebut (Bulan, Bumi dan Matahari).

Penentuan awal bulan (*new moon*) ditandai dengan munculnya penampakan (visibilitas) Bulan Sabit pertama kali hilal setelah bulan baru (konjungsi atau ijtimak). Pada fase ini, Bulan terbenam sesaat setelah terbenamnya Matahari, sehingga posisi hilal berada di ufuk barat. Jika hilal tidak dapat terlihat pada hari ke-29, maka jumlah hari pada bulan tersebut dibulatkan menjadi 30 hari. Tidak ada aturan khusus bulan-bulan mana saja yang memiliki 29 hari, dan mana yang memiliki 30 hari. Semuanya tergantung pada penampakan hilal.

Penetapan kalender Hijriyah dilakukan pada zaman Khalifah Umar bin Khatab, yang menetapkan peristiwa hijrahnya Rasulullah saw dari Mekah ke Madinah. Kalender Hijriyah juga terdiri dari 12 bulan, dengan jumlah hari berkisar 29-30 hari. Penetapan 12 bulan ini sesuai dengan firman Allah Subhana Wata ala:

Sesungguhnya bilangan bulan pada sisi Allah ialah dua belas bulan, dalam ketetapan Allah di waktu Dia menciptakan langit dan bumi, di antaranya empat bulan haram. Itulah (ketetapan) agama yang lurus, maka janganlah kamu menganiaya diri kamu dalam bulan yang empat itu, dan perangilah kaum musyrikin itu semuanya sebagaimana mereka pun memerangi kamu semuanya, dan ketahuilah bahwasanya Allah beserta orang-orang yang bertakwa. (QS 9, 36)

Sebelumnya, orang Arab pra-kerasulan Rasulullah Muhammad SAW telah menggunakan bulan-bulan dalam kalender hijriyah ini. Hanya saja mereka tidak menetapkan ini tahun berapa, tetapi tahun apa. Misalnya saja kita mengetahui bahwa kelahiran Rasulullah SAW adalah pada tahun gajah Abu Musa Al-Asy'ari sebagai salah satu gubernur pada zaman Khalifah Umar ra. menulis surat kepada Amirul Mukminin yang isinya menanyakan surat-surat dari khalifah yang tidak ada tahunnya, hanya tanggal dan bulan saja, sehingga membingungkan. Khalifah Umar lalu mengumpulkan beberapa sahabat senior waktu itu. Mereka adalah Utsman bin Affan r.a., Ali bin Abi Thalib r.a., Abdurrahman bin Auf r.a., Sa'ad bin Abi Waqqas r.a., Zubair bin Awwam r.a., dan Thalhan bin Ubaidillah r.a. Mereka bermusyawarah mengenai kalender Islam. Ada yang mengusulkan berdasarkan milad Rasulullah saw. Ada juga yang mengusulkan berdasarkan pengangkatan Muhammad saw menjadi Rasul. Dan yang diterima adalah usul dari Ali bin Abi Thalib ra yaitu berdasarkan momentum hijrah Rasulullah SAW dari Makkah ke Yatstrib (Madinah). Maka semuanya setuju dengan usulan Ali ra dan ditetapkan bahwa tahun pertama dalam kalender Islam adalah pada masa hijrahnya Rasulullah saw. Sedangkan nama-nama bulan dalam kalender hijriyah ini diambil dari nama-nama bulan yang telah ada dan berlaku pada masa itu di wilayah Arab.

3. Nama – nama Bulan Hijriyah

Berikut adalah sejarah (asal-usul) pemberian nama-nama bulan Hijriyah:

1. **Muharram** artinya yang diharamkan yaitu bulan yang padanya diharamkan berperang atau menumpahkan darah yang terus berlaku sampai awal datangnya Islam.
2. **Shafar** artinya kosong/kuning karena pada bulan itu orang-orang masa lampau biasa meninggalkan rumah mereka untuk berperang, berdagang, berburu, dan sebagainya, sehingga rumah-rumah mereka kosong.

3. **Rabiul awal** artinya menetap yang pertama, karena para lelaki arab masa lampau pada bulan itu yang tadinya meninggalkan rumah mereka kembali pulang dan menetap.
4. **Rabiul akhir** artinya menetap yang terakhir, yaitu menetap dirumah terakhir kalinya.
5. **Jumadil awal** artinya kering/beku/padat yang pertama, pada waktu itu air menjadi beku / padat.
6. **Jumadil akhir** artinya kering/beku/padat yang terakhir karena mereka mengami kekeringanyang terakhir kalinya.
7. **Rajab** artinya muia, karena bangsa Arab tempo dulu memuliakannya terutama tanggal 10 (untuk berkorban anak unta), tanggal 1 (untuk membuka pintu ka'bah terus-menerus).
8. **Sya,ban** artinya berpencah, karena orang-orang Arab dahulu berpebcar keman saja mencari air dan penghidupan.
9. **Ramadhan** artinya panas terik/ terbakar, karena pada bulan ini jazirah Arab sangat paanas sehingga terik matahari dapat membakar kulit artinya pembakaran bagi dosa-dosa sebagaimana disabdakan Rasulullah Saw.
10. **Syawal** artinya naik, karena pada bulan itu bila orang Arab hendak menaiki unta dengan memukul ekornya maka ekornya itu naik, syawal dapat pula berarti bulan peningkatan, amal bagi amal tambahan
11. **Dzulqaidah** artinya si empunya duduk, karena kaum lelaki Arab dulu, pada bulan ini hanya duduk saja di rumah tidak bepergian kemanapun.
12. **Dzulhijjah** artinya si empunya haji, karena pada bulan ini sejak zaman Nabi Ibrahim as. Orang-orang biasa melakukan ibadah Haji atau ziarah ke Baitullah, Makkah.⁹⁵

Menurut system lunar, hari hari keagamaan atau hari-hari islam biasa dihitung sejak terbenamnya matahari (waktu maghrib) sebelum hari itu. Jadi, mendahului hari hari Masehi yang baru berganti mulai pukul 00.00 tengah malam.

C. Perbandingan Tarikh

Perbandingan tarikh pada dasarnya adalah konversi perhitungan masehi ke hijriyah atau sebaliknya hijriyah ke masehi berupa tanggal, bulan dan tahun Perhitungan perbandingan tarikh itu dilakukan dengan "*hisab urfi*"

1. Hisab Urfi Untuk Tahun Masehi

a. Latar Belakang dan ketentuannya

Tahun Maschi yang berlaku secara internasional saat ini adalah tahun berdasarkan peredaran matahari. Karena itu tahun Masehi disebut juga sebagai tahun Syamsiah (tahun matahari).

Kata Masehi berasal dari nama sebutan untuk Nabi Isa AS, yakni Al Masih (yang dikasihi). Tahun Masehi dihitung mulai kelahiran Nabi Isa AS. Karenanya tahun Masehi disebut juga sebagai tahun Miladiah (tahun kelahiran).

Walaupun tahun Masehi tersebut sebagai tahun yang permulaannya berdasarkan tahun kelahiran Nabi Isa, namun kelahiran Nabi Isa sendiri, menurut berbagai kalangan peneliti

⁹⁵ <http://www.al-habib.info/kalender-islam/sejarah.htm>, 25-8-2014

sejarah, tidak terjadi pada tanggal 1 Januari 1 M. Tanggal kelahiran Nabi Isa sampai saat ini belum disepakati oleh para ahli dan memang tidak mudah untuk ditetapkan secara pasti.

Sebelum Nabi Isa lahir, telah ada bangsa yang menggunakan tarikh (kalender) berdasarkan peredaran matahari. Kerajaan Romawi kuno yang lahir pada tahun 753 sebelum kelahiran Nabi Isa telah menggunakan tarikh (kalender) berdasarkan tahun Syamsiah tersebut. Tahun permulaan lahirnya kerajaan Romawi itu dijadikan tahun permulaan perhitungan kalender Syamsiah oleh Norma Pompilius.

Tatkala Julius Caesar (100 - 44 S.M) memerintah, maka atas nasehat Sasigenes, seorang ahli astronomi Iskandariah, tarikh Pompilius dikoreksi oleh Julius Caesar. Nama bulan Juli yang dikenal dalam tarikh Masehi saat ini berasal dari nama Julius Caesar, sebelum itu bulan Juli dikenal dengan nama Quintilis. Tarikh yang disusun berdasarkan ketetapan Julius Caesar disebut dengan sebutan tarikh Julian atau kalender Julian.

Menurut penelitian ahli Astronomi yang disetujui oleh Julius Caesar, bulan Juni 46 SM yang didasarkan pada kalender Pompilius tidaklah sesuai dengan perjalanan matahari yang sebenarnya. Perjalanan matahari pada bulan Juni itu sesungguhnya masih berada pada bulan Maret tahun yang sama. Karenanya bulan Juni 46 S.M. menurut tarikh Pompilius tersebut lalu diubah (diundur) oleh Julius Caesar menjadi bulan Maret 46 S.M. Jadi kalender mengalami perubahan 3 bulan.

Selanjutnya menurut perhitungan tarikh (kalender) Julian, jumlah hari dalam setahun adalah sama, yakni 365,25 hari. Agar terjadi pembulatan angka dalam penghitungan tiap tahunnya, maka dibuatlah ketentuan sebagai berikut:

- a) Pembulatan angka jumlah hari dalam hitungan tahun terjadi pada setiap empat tahun. Atas dasar ketentuan tersebut, maka dinyatakan bahwa masa satu daur atau satu siklus untuk tarikh Julian adalah empat tahun. Dalam masa satu daur atau satu siklus itu, terjadi satu kali tahun kabisat (panjang) dan tiga kali tahun basitah (pendek). Usia satu tahun kabisat 366 hari, yang dalam hal ini bulan Februari berusia 29 hari, dan usia satu tahun basitah 365 hari, yang dalam hal ini bulan Februari berusia 28 hari.
- b) Untuk menentukan terjadinya tahun kabisat dan tahun basitah, maka angka tahun dibagi dengan angka 4. Apabila angka tahun dapat habis (tanpa mengandung angka pecahan) dibagi angka 4, maka tahun yang bersangkutan dinyatakan sebagai tahun kabisat (panjang). Sebaliknya, apabila angka tahun tidak habis dibagi dengan angka 4, maka tahun tersebut termasuk tahun basitah (pendek).

Lebih dari lima belas abad tarikh Julian berlaku sebagai penetapan data waktu. Baru pada tahun 1582 M tarikh Julian dikoreksi. Atas usul seorang Astronomi Chavius, maka Paus Grogorius XIII (\pm 1582 M) mengadakan koreksi terhadap kalender Julian tanggal 5 Oktober 1582. Dalam kalender Julian dikoreksi oleh Paus Grogorius tersebut menjadi tanggal 15 Oktober 1582. Alasannya, matahari yang dinyatakan bertanggal 5 Oktober 1582 menurut ketentuan Julius Caesar itu sesungguhnya telah berada pada posisi tanggal 15 Oktober 1582, jadi kalender Julian dimajukan 10 hari oleh Grogorius. Ketentuan penghitungan tahun menurut Grogorius itu kemudian dikenal dengan sebutan tarikh Gregorian atau kalender Gregorian.

Selain mengubah tanggal tersebut, Grogorius juga mengatakan bahwa usia setiap tahun secara tepat bukanlah 365,25 hari, melainkan 365,2425 hari. Berdasarkan jumlah usia setiap tahun itu, maka tidaklah setiap angka tahun yang habis dibagi empat menjadi tahun kabisat.

Menurut hitungan Grogorius angka-angka tahun 1700, 1800 dan 1900 walaupun habis dibagi empat namun ketiga angka tahun tidak termasuk tahun kabisat. Alasannya masing-masing ketiga angka tahun dimaksud tidak habis dibagi 400. Untuk tahun 2000 dan tahun 2400, karena dapat dibagi 400, maka kedua tahun itu dinyatakan sebagai tahun kabisat. Dalam hubungan ini, masa daur (siklus) tarikh Gregorian ada dua macam, yakni daur kecil (bermasa 4 tahun atau 1461 hari dan daur besar bermasa 400 tahun atau 146.097 hari. Daur kecil digunakan untuk menentukan tahun kabisat dan basitah bagi tahun-tahun dua angka terakhirnya atau lebih dari dua angka terakhirnya bukanlah nol. Angka tahun yang dua atau lebih dari angka terakhirnya adalah nol, maka tahun yang bersangkutan termasuk kabisat atau basitah daur besar.

Berdasarkan ketentuan tarikh Gregorian di atas, maka jumlah koreksi Paus Grogorius terhadap tarikh Julian sampai sebelum tahun 2160 adalah 13 hari.

Koreksi 13 hari itu berasal dari :

- a) Perubahan tanggal 5 Oktober 1582 menjadi tanggal 15 Oktober 1582, yakni sebanyak 10 hari;
- b) Tahun-tahun 1700, 1800, 1900 yang oleh tarikh Julian dinyatakan sebagai tahun-tahun basitah dalam hal ini dikoreksi berjumlah 3 hari.

b. Jumlah Hari masing-masing Bulan dalam Tahun Masehi

Menurut perhitungan tarikh Masehi, usia masing-masing bulan dalam setiap tahun memiliki ketentuan sebagai berikut:

No	Nama Bulan	Jumlah hari untuk bulan ybs. Pada tahun		Jumlah hari dihitung mulai januari s.d. bulan ybs. Pada tahun	
		Basitah	Kabisat	Basitah	Kabisat
1	Januari	31 hari	31 hari	31 hari	31 hari
2	Februari	28 hari	29 hari	59 hari	60 hari
3	Maret	31 hari	31 hari	90 hari	91 hari
4	April	30 hari	30 hari	120 hari	121 hari
5	Mei	31 hari	31 hari	151 hari	152 hari
6	Juni	30 hari	30 hari	181 hari	182 hari
7	Juli	31 hari	31 hari	212 hari	213 hari
8	Agustus	31 hari	31 hari	243 hari	244 hari
9	September	30 hari	30 hari	273 hari	274 hari
10	Oktober	31 hari	31 hari	304 hari	305 hari
11	November	30 Hari	30 Hari	334 hari	335 hari
12	Desember	31 hari	31 hari	365 hari	366 hari

Hitungan usia satu Daur tersebut diringkas sebagai berikut:

$$1 \text{ Daur} = 365 \text{ hari} \times 4 + 1 \text{ hari} = 1461 \text{ hari}$$

c. Perhitungan (hisab) nama hari dalam tahun Masehi

Untuk mengetahui nama hari pada tanggal, bulan dan tahun Masehi tertentu, terlebih dahulu seluruh hari dijumlahkan mulai dari tanggal 1-1-1 Masehi sampai dengan tanggal, bulan dan tahun Masehi tertentu tersebut. Dalam melakukan penjumlahan, harus diperhatikan juga koreksi Paus Grogorius sebanyak 13 hari. Sesudah itu, jumlah hari yang telah dikoreksi dibagi 7, karena usia tiap pekan adalah 7 hari. Hasil baginya mungkin bersisa 1 hari, 2 hari, 3 hari, 4 hari, 5 hari, 6 hari dan 0 hari. Bila tersisa 0 hari, maka sisa itu sama dengan 7 hari. Dari hasil bagi tersebut dilakukan penetapan nama hari, dihitung mulai hari Sabtu. Bila hasil bagi bersisa 1 hari, maka hari yang dicari adalah hari Sabtu, bila hasil bagi bersisa 2 hari, maka hari yang dicari adalah hari Ahad.

Contoh perhitungan mencari nama hari

Tanggal 17 Agustus 1945 M. bertepatan dengan hari apa ?

Tanggal 17-8-1945 M,.....?

Uraianya

1944 tahun + 7 tahun + 7 hari

$$a. \frac{1944}{4} \times 1 \text{ Daur} = 486 \text{ Daur} + 0 \text{ tahun}$$

4

$$486 \text{ Daur} \times 1461 \text{ hari}$$

$$= 710046 \text{ hari}$$

$$b. 7 \text{ bulan (Basitah)}$$

$$= \underline{212 \text{ hari}} +$$

$$710258 \text{ hari}$$

$$17 \text{ hari}$$

$$= \underline{17 \text{ hari}} +$$

$$710275 \text{ hari}$$

$$c. \text{ Koreksi p. Grogorius}$$

$$= \underline{13 \text{ hari}} -$$

$$710262 \text{ hari}$$

$$d. \frac{7210262}{7} \times 1 \text{ pekan} = 101466 \text{ pekan} + 0 \text{ hari}$$

Karena hasil tidak bersisa (0 hari), dan 0 hari itu berarti sama dengan 7 hari, maka hari yang dicari, setelah dihitung mulai hari Sabtu, adalah hari Jum'at Jadi tanggal 17 Agustus 1945 M. bertepatan pada hari jumat

Contoh menghitung membuat kalender

Tanggal 1 Januari hari apa

Diuraikan menjadi 2013 tahun +0 bulan + 1 hari

$$1. \frac{2013}{4} \times 1 \text{ Daur} = 503 \text{ Daur} + 1 \text{ tahun}$$

4

$$503 \text{ Daur} \times 1461 \text{ hari}$$

$$= 734883 \text{ hari}$$

$$1 \text{ tahun} \times 365 \text{ hari}$$

$$= \underline{365 \text{ hari}} +$$

$$735248 \text{ hari}$$

$$2. 0 \text{ bulan} + 1 \text{ hari}$$

$$= \underline{1 \text{ hari}} +$$

3. Koreksi p. Grogorius
$$= \frac{735249 \text{ hari} - 735236 \text{ hari}}{13 \text{ hari}}$$
4. Penentua hari

$$\frac{735236}{7} \times 1 \text{ pekan} = 105033 \text{ pekan} + 5 \text{ hari}$$

Dihitung mulai hari sabtu (5 hari) Jadi tanggal 1 Januari 2014 Hari Rabu.

2. Hisab Urfi Untuk Tahun Hijriyah

a. Latar Belakang Sejarahnya

Pada masa Pemerintahan Khalifah Umar bin Khattab, Ali bin Abi Thalib mengusulkan kepada Khalifah, agar dokumen - dokumen penting diberi data waktu yang teliti. Ketika itu, sempat terjadi kesulitan untuk menentukan angka tahun untuk dokumen yang dibuat pada bulan Sya'ban, yakni apakah Sya'ban tahun yang sedang berjalan ataukah tahun lalu. Selain itu, dikalangan umat Islam sendiri, terjadi ketidak seragaman dalam menggunakan angka tahun. Mereka ada yang menggunakan tahun kebangkitan Muhammad sebagai Nabi dan Rasul, yang dikenal dengan nama tahun Bi'aah, dan ada pula yang menggunakan tahun berdasarkan kelahiran Nabi.

Untuk nama-nama bulan dan tanggal bagi masing masing bulan, tidak menjadi masalah. Pada zaman Nabi, kedua hal itu telah jelas petunjuknya. Dasar perhitungan usia bulan berdasarkan peredaran bulan (*Camar atau Moon*).

Dalam musyawarah yang dipimpin Umar itu, muncul beberapa usul untuk penetapan angka tahun tersebut, sejumlah peristiwa sejarah Islam pada zaman Nabi disebutkan dalam musyawarah itu. Akhirnya Kahlifah memutuskan bahwa hitungan tahun Islam didasarkan pada peristiwa hijrah Rasulullah dari Makkah ke Madinah.

Hijrah Nabi merupakan tonggak peristiwa sejarah awal pembangunan Masyarakat Islam. Kalau sebelum peristiwa hijrah, Nabi berada di wilayah yang sangat dikuasai oleh orang-orang Musyrik Mekah, maka sesudah peristiwa hijriah, pemimpin Islam (yakni Nabi Muhammad) menjadi penguasa tertinggi di Madinah Sesudah peristiwa hijrah, ayat-ayat Al Qur'an yang turun tidak hanya menekankan pentingnya akidah semata, tetapi juga menekankan pentingnya membangun masyarakat dan berjuang. (berjihad) menegakkan keadilan dan kebenaran dengan cara damai maupun dengan cara berperang. Keutuhan ajaran Islam makin nampak jelas setelah Nabi berhijrah ke Madinah. Jazirah Arab mampu berada dalam kekuasaan Islam pada zaman Nabi dan kemudian daerah-daerah lain diluar jazirah Arab tunduk kepada Islam tidak terlepas dari tonggak sejarah hijrah Nabi itu.

Penetapan tahun Hijrah sebagai tahun resmi dalam Islam terjadi pada tahun 17 H. yakni ketika Khalifah Umar bin Khattab telah memerintah selama 2,5 tahun. Nabi hijrah pada bulan Rabiul Awal. Apabila diperbandingkan dengan tahun Masehi, maka bulan itu bertepatan dengan bulan September 622 M. Perhitungan permulaan tahun dalam Islam adalah tanggal 1 Muharram. Tanggal 1 Muharram pada tahun hijrah Nabi itu menurut perhitungan (hisab) bertepatan dengan tanggal 15 Juli 622 M., hari Kamis.

b. Masa Daur umtuk Tahun Hijriyah

Setiap tahun Hijriah terbagi 12 bulan berdasarkan peredaran bulan (Camar atau Moon). Karenanya, tahun Hijriah disebut juga sebagai tahun Qamariah. Satu bulan Qamariah berusia 29 hari 12 jam 44 menit 2,8 detik. Satu tahun Qamariah berusia 354 hari 8 jam 48 menit 30 detik, atau $354 \frac{11}{30}$ hari. Karena usia tiap tahun mengandung angka pecahan, maka untuk membulatkan angka, dilakukan perkalian dengan angka 30. Itu berarti, pembulatan usia tahun terjadi dalam masa 30 tahun. Masa 30 tahun itu merupakan masa satu daur dalam tahun Hijriah.

Dalam masa satu daur atau 30 tahun itu, usia untuk setiap tahunnya dilakukan juga pembulatan-pembulatan angka, yakni yang 11 tahun, masing-masing tahun dibulatkan menjadi 355 hari dan yang 19, masing-masing tahun dibulatkan menjadi 354 hari. Tahun yang berusia 355 hari dinyatakan sebagai tahun Kabisat dan tahun yang berusia 354 hari dinyatakan sebagai tahun Basitah

Untuk memudahkan pengaturan tentang tahun-tahun yang termasuk kabisat dan basitah, ulama ahli hisab membuat ketentuan untuk kesebelas tahun kabisat dalam masa 30 tahun terdapat pada urutan-urutan tahun sebagai berikut:

- | | |
|------------------------|-------------------------|
| (1) Urutan tahun Ke 2 | (7) Urutan tahun ke 18 |
| (2) Urutan tahun ke 5 | (8) Urutan tahun ke 21 |
| (3) Urutan Tahun ke 7 | (9) Urutan tahun ke 24 |
| (4) Urutan Tahun ke 10 | (10) Urutan tahun ke 26 |
| (5) Urutan tahun ke 13 | (11) Urutan tahun ke 29 |
| (6) Urutan tahun ke 15 | |

Dari daftar di atas dapat dikatakan bahwa dalam masa 30 tahun, terdapat 11 tahun yang termasuk tahun-tahun kabisat yakni tahun-tahun yang bernomor 2,5,7,10,13,15,18,21,24,26 dan 29 Tahun-tahun yang tidak termasuk dalam nomor-nomor urut tersebut, yang jumlahnya ada 19, termasuk tahun-tahun basitah masing-masing tahun berusia 354 hari.

Usia satu daur (siklus) untuk tahun Hijriah, sebagaimana telah disebutkan, adalah 30 tahun bila dihitung hari, maka:

$$1 \text{ Daur} = 354 \text{ hari} \times 30 + 11 \text{ hari} = 10631$$

c. Jumlah hari masing – masing bulan dalam tahun Hijriah

Ketentuan jumlah hari untuk masing-masing bulan dalam tahun Hijriah berbeda dengan ketentuan dalam tahun Masehi. Dalam tahun Hijriah, bulan yang bernomor urut ganjil berusia 30 hari, sedang bulan genap, kecuali bulan Zulhijjah (bulan keduabelas) berusia 29 hari. Khusus bulan Zulhijjah bila berada dalam tahun Kabisat, berusia 30 hari dan bila berada dalam tahun Basitah berusia 29 hari.

Berdasarkan ketentuan tersebut, maka dapatlah disusun jumlah hari masing-masing bulan dalam masa setahun sebagai berikut:

No	Nama Bulan	Jumlah hari untuk bulan ybs. Pada tahun	Jumlah hari dihitung mulai januari s.d. bulan ybs. Pada tahun

		Basitah	Kabisat	Basitah	Kabisat
1	Muharram	30 hari	30 hari	30 hari	30 hari
2	Safar	29 hari	29 hari	59 hari	59 hari
3	Rabiul Awal	30 hari	30 hari	89 hari	89 hari
4	Rabiul Akhir	29 hari	29 hari	118 hari	118 hari
5	Jumadil Awal	30 hari	30 hari	148 hari	148 hari
6	Jumadil Akhir	29 hari	29 hari	177 hari	177 hari
7	Rajab	30 hari	30 hari	207 hari	207 hari
8	Sya'ban	29 hari	29 hari	236 hari	236 hari
9	Ramadan	30 hari	30 hari	266 hari	266 hari
10	Syawal	29 hari	29 hari	295 hari	295 hari
11	Zulqaedah	30 hari	30 hari	325 hari	325 hari
12	Zulhijah	29 hari	29 hari	354 hari	355 hari

d. Perhitungan hisab nama hari dalam tahun Hijriyah

Untuk mengetahui nama hari pada tanggal bulan dan tahun Hijriah tertentu, terlebih dahulu seluruh hari dijumlahkan mulai dari tanggal 11-1 H sampai dengan tanggal, bulan, dan tahun Hijriah tertentu tersebut. Dalam melakukan penjumlahan harus diperhitungkan tahun-tahun basitah dan kabisatnya, sesudah itu, jumlah hari dibagi 7 seperti yang berlaku dalam tahun Masehi, sisa pembagian dihitung mulai hari Kamis. Maksudnya, bila hasil bagi tersebut bersisa 1 hari, maka berarti hari yang dicari hari Kamis dan seterusnya

Contoh hitungan mencari nama hari

Tanggal 1 Jumadil Awal 1434 hari apa

Uraianya adalah :

1433 tahun + 4 bulan + 1 hari

a. $1944 \times 1 \text{ Daur} = 47 \text{ Daur} + 23 \text{ tahun}$

$$3047 \text{ Daur} \times 10631 \text{ hari} = 499657 \text{ hari}$$

$$23 \text{ tahun} \times 354 \text{ hari} = \underline{8142 \text{ hari}} +$$

$$507799 \text{ hari}$$

$$23 \text{ tahun panjang} = \underline{9 \text{ hari}} +$$

$$507808 \text{ hari}$$

b. $4 \text{ bulan} + 1 \text{ hari} = \underline{119 \text{ hari}} +$

$$507927 \text{ hari}$$

c. Penentuan hari

$$\frac{507927}{7} \times 1 \text{ pekan} = 72561 \text{ pekan} + 0 \text{ hari}$$

7

Dihitung mulai hari kamis (0 hari)

Jadi tanggal 1 Jumadil Awal 1434 H pada hari Rabu

Catatan yang perlu diperhatikan

1. 1411 H = 0 tahun + 1 hari
2. 1412 H = 1 tahun + 1 hari
3. 1413 H = 2 tahun + 1 hari
4. 1414 H = 3 tahun + 2 hari
5. 1415 H = 4 tahun + 2 hari
6. 1416 H = 5 tahun + 2 hari
7. 1417 H = 6 tahun + 3 hari
8. 1418 H = 7 tahun + 3 hari
9. 1419 H = 8 tahun + 3 hari
10. 1420 H = 9 tahun + 3 hari
11. 1421 H = 10 tahun + 4 hari
12. 1422 H = 11 tahun + 5 hari
13. 1423 H = 12 tahun + 5 hari

Data Untuk Menghitung Perbandingan Tarikh

1. Tahun 1411 H = 0 tahun + 1 hari
2. Tahun 1412 H = 1 tahun + 1 hari
3. Tahun 1413 H = 2 tahun + 1 hari
4. Tahun 1414 H = 3 tahun + 2 hari
5. Tahun 1415 H = 4 tahun + 2 hari
6. Tahun 1416 H = 5 tahun + 2 hari
7. Tahun 1417 H = 6 tahun + 3 hari
8. Tahun 1418 H = 7 tahun + 3 hari
9. Tahun 1419 H = 8 tahun + 3 hari
10. Tahun 1420 H = 9 tahun + 3 hari
11. Tahun 1421 H = 10 tahun + 4 hari
12. Tahun 1422 H = 11 tahun + 5 hari
13. Tahun 1423 H = 12 tahun + 5 hari
14. Tahun 1424 H = 13 tahun + 5 hari
15. Tahun 1425 H = 14 tahun + 6 hari
16. Tahun 1426 H = 15 tahun + 6 hari
17. Tahun 1427 H = 16 tahun + 7 hari
18. Tahun 1428 H = 17 tahun + 7 hari
19. Tahun 1429 H = 18 tahun + 7 hari
20. Tahun 1430 H = 19 tahun + 8 hari
21. Tahun 1431 H = 20 tahun + 8 hari
22. Tahun 1432 H = 21 tahun + 8 hari
23. Tahun 1433 H = 22 tahun + 9 hari
24. Tahun 1434 H = 23 tahun + 9 hari
25. Tahun 1435 H = 24 tahun + 9 hari
26. Tahun 1436 H = 25 tahun + 10 hari
27. Tahun 1437 H = 26 tahun + 10 hari
28. Tahun 1438 H = 27 tahun + 10 hari
29. Tahun 1439 H = 28 tahun + 11 hari
30. Tahun 1440 H = 29 tahun + 11 hari

3. Memindahkan Tahun Masehi ke Tahun Hijriyah

Apabila tanggal, bulan dan tahun Masehi akan dipindahkan ke tanggal, bulan dan tahun Hijriyah secara hisab urfi, maka langkah-langkah yang perlu diperhatikan ialah:

- Menjumlahkan seluruh hari, mulai tanggal 1-1-1 M s/d tanggal, bulan dan tahun Masehi yang akan dipindahkan ketahun Hijriyah tersebut;
- Jumlah hari itu lalu dikurangi dengan jumlah hari antara tanggal 1-1-1 M s/d 15-7-622 M (permulaan tahun Hijriyah). yakni 227016 hari. Angka jumlah hari sebanyak itu diperoleh dari perhitungan sebagai tanggal 15 Juli 622 M diuraikan :
 621 tahun + 6 bulan + 15 hari
 $\frac{621}{4} \times 1 \text{ Daur} = 1 \text{ Daur} + 1 \text{ tahun}$
 1 Daur x 1461 hari = 226455 hari
 1 tahun x 365 hari = 365 hari + 226820 hari
 6 bulan (Basitah) = 181 hari + 227001 hari
 15 hari = 15 hari + 227016 hari
- Hasil pengurangan tersebut kemudian ditambah 1 hari, kemudian dihitung Daur, tahun, bulan dan hari yang berlaku dalam tahun Hijriyah. Dalam kegiatan hisab, harus diperhitungkan juga tahun-tahun Kabisat yang telah tertentu urutannya selama satu daur (30 tahun) contoh cara menghitungnya:

Untuk lebih jelasnya, berikut ini dikemukakan contoh cara menghitung perbandingan tarikh tersebut. Misalnya saja ditanyakan, tanggal 28 April 2002 itu bertepatan. dengan tanggal, bulan dan tahun Hijriah ke berapa? serta jatuh pada hari apa?

Jawabnya :

Uraianya : 2001 tahun +3 bulan + 28 hari

- $\frac{2001}{4} \times 1 \text{ Daur} = 500 \text{ Daur} + 1 \text{ tahun}$
 $500 \text{ Daur} \times 1461 \text{ hari} = 730500 \text{ hari}$
 $1 \text{ tahun} \times 365 \text{ hari} = \underline{365 \text{ hari}} +$
 730865 hari
- 3 bulan (basitah) = 90 hari +
 73055 hari
 28 hari = 28 hari +
 730983 hari
- Koreksi p. Grogorius = 13 hari -
 730970 hari
- Tafaut = 227016 hari -

$$\begin{array}{r}
 27 \text{ hari} \\
 503023 \text{ hari} \\
 = \underline{27 \text{ hari}} + \\
 503050 \text{ hari} \\
 3. \text{ Tafaut} \\
 = \underline{227016 \text{ hari}} + \\
 730066 \text{ hari} \\
 4. \text{ Penyesuaian kalender} \\
 = \underline{1 \text{ hari}} - \\
 730065 \text{ hari} \\
 5. \text{ Koreksi p. gregorius} \\
 = \underline{13 \text{ hari}} + \\
 730078 \text{ hari} \\
 6. \underline{730078} \times 1 \text{ Daur} = 499 \text{ Daur} + 1039 \text{ hari} \\
 1461 \\
 a. 499 \text{ daur} \times 4 \text{ tahun} = 1996 \text{ tahun} \\
 b. \underline{1039} \times 1 \text{ tahun} = \underline{2 \text{ tahun} + 309 \text{ hari}} + \\
 365 \quad 1998 \text{ tahun} + 309 \text{ hari} \\
 c. \text{ Bulan Oktober} = \underline{304 \text{ hari}} - \\
 7. \text{ Penentuan hari} \\
 a. \text{ Hari tahun Hijriyah} \\
 \underline{503050} \times 1 \text{ pekan} = 71864 \text{ pekan} + 2 \text{ hari} \\
 7 \\
 \text{Jatuh pada hari Jum'at} \\
 b. \text{ Hari Tahun Masehi} \\
 \underline{730065} \times 1 \text{ pekan} = 104295 \text{ pekan} + 0 \text{ hari} \\
 7 \\
 \text{Jatuh pada hari Jum,at} \\
 \text{Jadi tanggal 27 Rajab 1420 bertepatan dengan tanggal 5 November 1999 M hari} \\
 \text{Jum'at}
 \end{array}$$

Demikianlah uraian beberapa sub bahasan buku Ilmu Falak ini. Sebagai bagian dari khazana ajaran islam, tentu penting menjadi perhatian umat islam baik dalam konteks ilmu pengetahuan dan teknologi

Semoga buku ini bermanfaat dan bernilai ibadah disisi Allah Swt.

Buku

ORIGINALITY REPORT

12%

SIMILARITY INDEX

12%

INTERNET SOURCES

0%

PUBLICATIONS

0%

STUDENT PAPERS

PRIMARY SOURCES

1

ndgbeta.blogspot.com

Internet Source

6%

2

kabarwawasan.blogspot.com

Internet Source

6%

Exclude quotes Off

Exclude matches < 4%

Exclude bibliography Off