

**KONSEP PENATAAN RUANG PEDAGANG KAKI LIMA DI PANTAI  
KERING KELURAHAN WATAMPONE KECAMATAN TANETE  
RIATTANG KABUPATEN BONE**



1965

**SKRIPSI**

Diajukan untuk memenuhi Salah Satu Syarat Meraih Gelar Sarjana  
Teknik Perencanaan Wilayah dan Kota pada Fakultas Sains dan Teknologi UIN Alauddin  
Makassar

Oleh

UNIVERSITAS ISLAM NEGERI  
**IBRAHIM MUSTAFA**  
608 00107069  
ALAUDDIN  
M A K A S S A R

**UNIVERSITAS ISLAM NEGERI ALAUDDIN**

**MAKASSAR**

**2011**

## PERNYATAAN KEASLIAN SKRIPSI

Dengan penuh kesadaran, penyusun yang bertanda tangan dibawah ini menyatakan bahwa skripsi ini benar adalah hasil karya penyusun sendiri. Jika dikemudian hari terbukti bahwa ia merupakan duplikat, tiruan, plagiat, atau dibuat oleh orang lain, sebagian atau seluruhnya, maka skripsi dan gelar yang diperoleh karenanya batal demi hukum.

Makassar, Agustus 2011

Penyusun

**IBRAHIM MUSTAFA**  
**NIM. 60800107069**

UNIVERSITAS ISLAM NEGERI  
**ALAUDDIN**  
M A K A S S A R

## **PERSETUJUAN PEMBIMBING**

Pembimbing penulis skripsi Saudara **Ibrahim Mustafa, Nim: 60800107069**, mahasiswa Jurusan Teknik Perencanaan Wilayah dan Kota pada Fakultas Sains dan Teknologi UIN Alauddin Makassar, setelah dengan saksama meneliti dan mengoreksi skripsi yang bersangkutan dengan judul, “Konsep Penataan Pedagang Kaki Lima di Pantai Kering Kelurahan Watampone Kecamatan Tanete Riattang Kabupaten Bone,” memandang bahwa skripsi tersebut telah memenuhi syarat-syarat ilmiah dan dapat disetujui untuk diajukan ke ujian hasil.

Demikian persetujuan ini diberikan untuk diproses lebih lanjut.

Makassar, Juli 2011

Pembimbing I

Pembimbing II

**Ir. Rudi Latief., M.Si**

**Jamaluddin Jahid H., ST., M.Si**

UNIVERSITAS ISLAM NEGERI

**ALAUDDIN**

M A K A S S A R

**HALAMAN PENGESAHAN**  
**TUGAS AKHIR**

Judul Skripsi : **KONSEP PENATAAN PEDAGANG KAKI LIMA  
DI PANTAI KERING KELURAHAN  
WATAMPONE KECAMATAN TANETE  
RIATTANG KABUPATEN BONE**

Nama Mahasiswa : **Ibrahim Mustafa**

NIM : **60800107069**

Jurusan : **Teknik Perencanaan Wilayah dan Kota**

Fakultas : **Sains dan Teknologi**

Disetujui Komisi Pembimbing :

Pembimbing I

Pembimbing II

Ir. Rudi Latief, M.Si

Jamaluddin Jahid H, ST.,M.Si

Mengetahui :

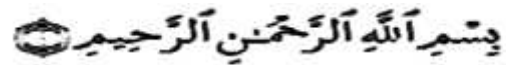
Dekan Fakultas Sains & Teknologi  
UIN Alauddin Makassa

Ketua Jurusan  
Teknik Perencanaan Wilayah dan Kota

Dr. Muhammad Halifah Mustami M.Pd  
NIP : 19711204 200003 1001

Jamaluddin Jahid H, ST., M.Si  
NIP : 19750424 200604 1 003

## KATA PENGANTAR



Puji syukur penulis panjatkan kehadiran Allah SWT, karena atas Rahmat dan Karunia-Nya jualah sehingga penulis ini dapat kami rampungkan skripsi yang berjudul “Konsep Penataan Ruang Pedagang Kaki Lima di Kelurahan Watampone Kecamatan Tanete Riattang Kabupaten Bone”.

Skripsi ini merupakan salah satu syarat yang harus dipenuhi untuk memperoleh gelar sarjana Strata Satu (S1) pada Fakultas Sains dan Teknologi, Jurusan Perencanaan Wiayah dan Kota Universitas Islam Negeri Alauddin Makassar. Pada kesempatan ini penulis mengucapkan terima kasih yang sebesar-besarnya kepada **Bapak Ir. Rudi Latief M.Si** selaku Pembimbing I dan **Jamaluddin Jahid H. ST., M.Si** selaku Pembimbing II yang telah meluangkan waktu kepada penulis untuk memberikan pengarahan dan bimbingan selama penyusunan penulisan ini, mulai dari awal hingga akhir. Selain itu penulis mengucapkan terima kasih kepada:

1. **Ayahanda Mustafa Kasim dan Ibunda Sitti Alang. S.pd** yang telah melahirkan, mendidik, mendoakan, memelihara, dan memberikan bimbingan, yang telah banyak memberikan bantuan moral maupun moral maupun moril yang tak terhingga selama penelitian tugas akhir ini.

2. **Bapak Prof.Dr.H.Abdul Qadir Gassing HT., MS** selaku Rektor Universitas Islam Negeri Alauddin Makassar.
3. Bapak **Dr. Muhammad Halifah Mustami M.Pd** selaku Dekan Fakultas Sains dan Teknologi, dan para Pembantu Dekan, Staf Fakultas Sains dan Teknologi Universitas Islam Negeri Alauddin Makassar.
4. Bapak **Jamaluddin Jahid, ST., M.Si** dan Bapak **Nursyam Aksa, ST., M.Si** selaku ketua dan sekretaris jurusan Teknik Perencanaan Wilayah dan Kota.
5. Staf administrasi Fakultas Sains dan Teknologi Universitas Islam Negeri Alauddin Makassar.
6. Seluruh Dinas-Dinas dan Badan Pemerintahan yang ada di Kabupaten Bone.
7. Semua teman-teman dan sahabat yang telah memberikan dorongan dan semangat terutama **Angkatan PWK 07** serta adik-adik mahasiswa Perencanaan Wilayah dan Kota Angkatan 2008,2009,2010.
8. **Sahabatku Wahyu Hidayat, Edwin Dwi Putra, Fadil Surur, dan Yasser Arafat** yang telah banyak membantu dalam penyelesaian skripsi ini.
9. Semua pihak yang telah membantu yang tidak dapat penulis sebutkan satu persatu, yang telah banyak membantu dalam penyelesaian tugas akhir ini baik secara langsung maupun tidak langsung.


Akhir kata, dengan segala kerendahan hati penulis menyadari bahwa hasil akhir penulisan ini yang sederhana, masih jauh dari kesempurnaan, maka penulis mengharapkan kritik dan sarannya yang membangun sebagai masukan

dalam penyempurnaan penulisan tugas akhir ini, sehingga akan dapat berguna dan bermanfaat bagi kita semua.

*Wassalamu Alaikum, Wr. Wb*

**Makassar, Agustus 2011**

**PENULIS**



## DAFTAR ISI

<b>HALAMAN JUDUL .....</b>	<b>i</b>
<b>HALAMAN PERNYATAAN KEASLIAN SKRIPSI .....</b>	<b>ii</b>
<b>HALAMAN PENGESAHAN SKRIPSI.....</b>	<b>iii</b>
<b>ABSTRAK .....</b>	<b>vi</b>
<b>KATA PENGANTAR .....</b>	<b>vii</b>
<b>DAFTAR ISI .....</b>	<b>xi</b>
<b>DAFTAR TABEL .....</b>	<b>xii</b>
<b>BAB I PENDAHULUAN .....</b>	<b>1</b>
A. Latar Belakang .....	1
B. Rumusan Masalah .....	6
C. Tujuan dan Kegunaan .....	6
D. Kegunaan Penelitian .....	6
E. Ruang Lingkup Penelitian .....	7
F. Sistematika Pembahasan .....	7
<b>BAB II TINJAUAN PUSTAKA .....</b>	<b>10</b>
A. Pengertian Sektor Informal.....	10
B. Ciri-ciri Sektor Informal.....	13
C. Konsep Sektor Informal.....	17
D. Pengertian dan Karakteristik Pedagang Kaki Lima.....	22
E. Pedagang Kaki Lima di Perkotaan .....	27
F. Konsep Penataan Pedagang Kaki Lima.....	32
G. Tujuan Wisata.....	38
H. Tujuan Ekonomi .....	38
I. Konflik PKL dalam Penataan Kota .....	39
<b>BAB III METODOLOGI PENELITIAN.....</b>	<b>45</b>
A. Lokasi Penelitian .....	45
B. Teknik Pengumpulan Data .....	45
C. Jenis dan Sumber Data .....	46
D. Data Analisis.....	46
E. Kerangka Pikir.....	48
<b>BAB IV GAMBARAN UMUM WILAYAH PENELITIAN.....</b>	<b>49</b>
A. Gambaran Umum Wilayah Kabupaten Bone.....	49
B. Gambaran Umum Wilayah Kecamatan Tanete Riattang.....	59
C. Gambaran Umum Kondisi Kelurahan Watampone .....	66
D. Gambaran Umum Wilayah Penelitian .....	67



<b>BAB V</b>	<b>ANALISIS DAN PEMBAHASAN .....</b>	<b>76</b>
	A. Analisis Pedagang Kaki Lima di Kelurahan Watampone .....	76
	B. Analisis Karakteristik Sosial Pedagang Kaki Lima di Kawasan Penelitian .....	77
	C. Karakteristik Ekonomi Pedagang Kaki Lima di Kawasan Penelitian .....	80
	D. Analisis Tingkat Kerja Sama Antar PKL .....	82
	E. Analisis Karakteristik Aspek Fisik Dasar .....	84
	F. Implikasi Karakteristik Penggunaan Ruang PKL Kawasan Pantai Kering Terhadap Perkembangan Kota Watampone .....	84
	G. Analisis Konsep Penataan Pedagang Kaki Lima .....	86
	H. Analisis Komparatif .....	94
<b>BAB VI</b>	<b>PENUTUP .....</b>	<b>102</b>
	A. Kesimpulan .....	102
	B. Saran .....	103
<b>DAFTAR PUSTAKA</b>	<b>.....</b>	<b>105</b>

## DAFTAR TABEL

Tabel 4.1	Luas Wilayah, Jumlah Kecamatan di Kabupaten Bone .....	50
Tabel 4.2	Distribusi dan Kepadatan Penduduk di Kabupaten Bone Tahun 2009 .....	51
Tabel 4.3	Banyaknya Penduduk Lima Tahun (2005-2009) .....	53
Tabel 4.3	Banyaknya Penduduk Menurut Kelompok Umur di Kecamatan Tanete Riattang Tahun 2009 .....	54
Tabel 4.4	Status Kepemilikan Lahan Kabupaten Bone Tahun 2009 .....	57
Tabel 4.5	Banyaknya Penduduk Kabupaten Bulukumba Menurut Jenis Kelamin dan Rasio Jenis Kelamin Tahun 2005-2009 .....	60
Tabel 4.6	Luas Wilayah, Jarak Kecamatan .....	59
Tabel 4.7	Banyaknya Penduduk dan Kepadatan di Kecamatan Tanete Riattang Tahun 2009 .....	60
Tabel 4.8	Jumlah Penduduk Berdasarkan Jenis Kelamin di Kecamatan Tanete Riattang Lima Tahun Terakhir .....	61
Tabel 4.9	Jumlah Penduduk Menurut Kelompok Umur di Kecamatan Tanete Riattang Tahun 2009 .....	62
Tabel 4.10	Banyaknya Mata Pencaharian di Kecamatan Tanete Riattang Tahun 2009 .....	63
Tabel 4.11	Jenis Penggunaan Lahan di Kecamatan Tanete Riattang Tahun 2006 .....	64
Tabel 5.1	Analisis Konflik Kepentingan PKL di Pantai Kering Kelurahan Kabupaten Bone Tahun 2011 .....	84
Tabel 5.2	Analisis Konflik Kepentingan PKL di Pantai Kering Kelurahan Kabupaten Bone Tahun 2011 .....	95

## ABSTRAK

Nama Penyusun : Ibrahim Mustafa  
Nim : 60800107069  
Judul Skripsi : Konsep Penataan Ruang Pedagang Kaki Lima di Pantai Kering Kelurahan Watampone Kecamatan Tanete Riattang Kabupaten Bone

---

Pedagang Kaki Lima atau yang sering disebut PKL merupakan sebuah komunitas yang kebanyakan berjualan dengan memanfaatkan area pinggir jalan raya untuk mengais rezeki dengan menggelar dagangannya atau gerobaknya di pinggir-pinggir perlintasan jalan raya, tidak terkecuali di wilayah Kabupaten Bone, “Konsep Penataan Ruang Pedagang Kaki Lima di Pantai Kering Kelurahan Watampone Kecamatan Tanete Riattang Kabupaten Bone” adalah judul penelitian yang coba kami angkat dalam hal ini didasari pada keadaan Pedagang Kaki Lima di Pantai Kering yang menyebabkan arus lalu lintas menjadi terhambat karena aktivitas PKL di sekitar jalan. Namun disisi lain PKL tidak dapat disalahkan sepenuhnya karena merupakan mata pencaharian mereka. Tujuan dari penelitian ini adalah untuk mengetahui bagaimana konsep penataan pedagang kaki lima di Pantai Kering kabupaten Bone, adapun analisis yang digunakan untuk menjawab rumusan masalah dalam penelitian ini adalah analisis komparatif yang menghasilkan konsep penataan secara mengelompokkan menurut jenis barang yang dijual, membentuk pola grid sehingga memudahkan pengunjung dalam memilih dan mencari barang yang diinginkan. Serta menyediakan fasilitas hiburan, penataan PKL dengan kearifan budaya yang menciptakan pendekatan kepada masyarakat PKL dan penataannya dilakukan secara berkesinambungan dan terintegrasi antar satu dengan yang lainnya

## BAB I

### PENDAHULUAN

#### A. *Latar Belakang*

Pedagang Kaki Lima atau yang sering disebut PKL merupakan sebuah komunitas yang kebanyakan berjualan dengan memanfaatkan area pinggir jalan raya untuk mengais rezeki dengan menggelar dagangannya atau gerobaknya di pinggir-pinggir perlintasan jalan raya. Bila melihat sejarah dari permulaan adanya PKL, PKL atau pedagang kaki lima sudah ada sejak masa penjajahan Kolonial Belanda.

<sup>1</sup>Pada masa penjajahan kolonial peraturan pemerintahan waktu itu menetapkan bahwa setiap jalan raya yang dibangun hendaknya menyediakan sarana untuk para pedestrian atau pejalan kaki yang sekarang ini disebut dengan trotoar. Lebar ruas untuk sarana bagi para pejalan kaki atau trotoar ini adalah lima kaki (satuan panjang yang umum digunakan di Britania Raya dan Amerika Serikat. 1 kaki adalah sekitar sepertiga meter atau tepatnya 0,3048 m atau sekitar satu setengah meter).

Selain itu pemerintahan pada waktu itu juga menghimbau agar sebelah luar dari trotoar diberi ruang yang agak lebar atau agak jauh dari pemukiman

---

<sup>1</sup> <http://datahardisk.blogspot.com/2010/07/pedagang-kaki-lima-adalah.html>

penduduk untuk dijadikan taman sebagai penghijauan dan resapan air, dengan adanya tempat atau ruang yang agak lebar itu kemudian para pedagang mulai banyak menempatkan gerobaknya untuk sekedar beristirahat sambil menunggu adanya para pembeli yang membeli dagangannya. Para pedagang yang menggunakan gerobak, berjalan kaki berjualan laksana orang musafir atau bepergian dalam kaitannya dapat dilihat pada QS. Yusuf, 12 :19 dan QS. Ar-Rad' ayat 11:13 sebagai berikut :



*Terjemahnya : Kemudian datanglah kelompok orang-orang musafir, lalu mereka menyuruh seorang pengambil air, Maka dia menurunkan timbanya, dia berkata: "Oh; kabar gembira, Ini seorang anak muda!" Kemudian mereka menyembunyikan dia*



*Terjemahnya: Bagi manusia ada malaikat-malaikat yang selalu mengikutinya bergiliran, di muka dan di belakangnya, mereka menjaganya atas perintah Allah. Sesungguhnya Allah tidak merobah keadaan sesuatu kaum sehingga mereka merobah keadaan yang ada*

*pada diri mereka sendiri. dan apabila Allah menghendaki keburukan terhadap sesuatu kaum, Maka tak ada yang dapat menolaknya; dan sekali-kali tak ada pelindung bagi mereka selain Dia.*

Dari terjemahan ayat diatas mengungkapkan bahwa bagi tiap-tiap manusia ada beberapa malaikat yang tetap menjaganya secara bergiliran dan ada pula beberapa malaikat yang mencatat amalan-amalannya. dan yang dikehendaki dalam ayat Ini ialah malaikat yang menjaga secara bergiliran itu, disebut malaikat Hafazhah.. Tuhan tidak akan merubah keadaan mereka, selama mereka tidak merubah sebab-sebab kemunduran mereka.

Seiring perjalanan waktu banyak pedagang yang memanfaatkan lokasi tersebut sebagai tempat untuk berjualan sehingga mengundang para pejalan kaki yang kebetulan lewat untuk membeli makanan, minuman sekaligus beristirahat. Berawal dari situ maka<sup>2</sup> Pemerintahan Kolonial Belanda menyebut mereka sebagai Pedagang Lima Kaki buah pikiran dari pedagang yang berjualan di area pinggir perlintasan para pejalan kaki atau trotoar yang mempunyai lebar Lima Kaki.

Di kota-kota besar keberadaan Pedagang Kaki Lima (PKL) merupakan suatu fenomena. Banyaknya PKL di pusat perkotaan menimbulkan kemacetan arus lalu lintas dan kerawanan keamanan, kegiatan PKL tersebut memanfaatkan damija dan tempat umum. Hal ini menyebabkan kota menjadi

---

<sup>2</sup> Ibid

semrawut, tidak bersih, indah, dan nyaman. Selain itu berpotensi menimbulkan kerawanan sosial, sehingga diperlukan penataan PKL di kawasan perkotaan .

Jika tidak dibenahi akan mengganggu pengguna jalan, pejalan kaki menjadi tidak aman. Tidak hanya itu saja pemukiman terdekat sekitar PKL terganggu, selain itu tidak terdapat tempat berdagang bagi pedagang kecil dan sektor informal. Masyarakat terganggu keamanan dan kenyamanan. Tentu saja para pedagang ini beralih ingin mencari tempat yang strategis (tempat berdagang yang mudah terjangkau konsumen). Sedangkan dari sisi masyarakat menginginkan kelancaran lalu lintas, ketentraman dan keindahan kota. Masyarakat menginginkan fasilitas berdagang yang strategis dan pengaturan lalu lintas.

Banyaknya PKL di pusat perkotaan menimbulkan kemacetan arus lalu lintas dan kerawanan keamanan tidak terkecuali di Kota Watampone.<sup>3</sup> Penjelasan tentang kesemrautan alam yang juga dijelaskan dalam Al Qur'an surat Ar Ruum ayat 41 yang berbunyi :

---

<sup>3</sup> Departemen Agama, *Al-Quran dan Terjemahannya* (Jakarta:DEPAG,2006)

ظَهَرَ الْفَسَادُ فِي الْبَرِّ وَالْبَحْرِ بِمَا كَسَبَتْ أَيْدِي النَّاسِ لِيُذِيقَهُمْ بَعْضَ الَّذِي عَمِلُوا لَعَلَّهُمْ

يَرْجِعُونَ

*Terjemahan: Telah nampak kerusakan di darat dan di laut disebabkan Karena perbuatan tangan manusia, supaya Allah merasakan kepada mereka sebahagian dari (akibat) perbuatan mereka, agar mereka kembali (ke jalan yang benar).*

Untuk menghadapi kondisi seperti ini harus dicarikan solusinya dengan menerapkan sistem kebijakkan PKL serta penataan, penguatan kelembagaan dan permodalan. Jika diperhatikan karena tertanamnya pola perilaku dari masyarakat seperti : SDM PKL rendah, jumlah PKL semakin hari semakin banyak, lokasi keberadaan PKL yang menyebar, serta pelaksanaan penertiban lemah.

Oleh karena perlu adanya konsep penataan ruang Pedagang Kaki Lima (PKL), yang berada di Pantai Kering Kota Watampone Kabupaten Bone, disamping perlu mendapatkan perhatian khusus, baik dari masyarakat setempat maupun dari pihak pemerintah sehingga dapat menjadikan kota Watampone sebagai kota yang teratur, indah dan nyaman.



### ***B. Rumusan Masalah***

Berdasarkan latar belakang yang dikemukakan diatas maka pokok permasalahannya adalah dapat dirumuskan sebagai berikut :

***“Bagaimana Konsep Penataan Ruang Pedagang Kaki Lima di Pantai Kering Kota Watampone Kabupaten Bone? ”***

### ***C. Tujuan Penelitian***

Adapun yang menjadi tujuan dalam penelitian ini adalah untuk mengetahui konsep penataan ruang Pedagang Kaki Lima yang berada di pantai kering Kota Watampone Kabupaten Bone agar lebih teratur dan tidak menimbulkan kemacetan di pusat kota.

### ***D. Kegunaan Penelitian***

Adapun kegunaan dari penelitian ini adalah :

1. Sebagai rujukan bagi pemerintah kota khususnya pemerintah Kabupaten Bone dalam upaya mengatur Pedagang Kaki Lima (PKL) tanpa mengusur dengan cara pengaturan waktu beroperasi, dalam rangka menciptakan kota yang bersih, indah dan nyaman.
2. Sebagai bahan rujukan dan informasi pada studi-studi penataan Pedagang kaki Lima (PKL), serta sebagai bahan bacaan dan pengetahuan bagi masyarakat yang memerlukan.

### ***E. Ruang Lingkup Penelitian***

Ruang lingkup pembahasan pada penelitian ini difokuskan pada pengaturan waktu dalam mengoperasikan berbagai jenis Pedagang Kaki Lima yang ada di Pantai Kering di Kecamatan Tanete Riattang, agar kegiatan pedagang kaki lima tidak berbenturan dengan aktivitas yang ada di sekitarnya.

### ***F. Sistematika Pembahasan***

Untuk lebih menjaga keutuhan dan memudahkan dalam penulisan, dan sebagai upaya agar skripsi ini dapat terarah secara sistematis, maka penulis menggunakan sistematika pembahasan sebagai berikut:

#### **BAB I PENDAHULUAN**

Pendahuluan yang terdiri dari latar belakang masalah; rumusan masalah; tujuan penelitian; kegunaan penelitian; metode penelitian; ruang lingkup penelitian, sistematika penulisan.

#### **BAB II TINJAUAN PUSTAKA**

Menguraikan tentang batasan dan pengertian, ciri-ciri sektor informal, konsep sektor informal, pengertian dan karakteristik pedagang kaki lima, keberadaan pedagang kaki lima di perkotaan, Konsep Penataan Pedagang Kaki Lima, tujuan wisata, tujuan ekonomi.

### BAB III METODOLOGI PENELITIAN

Menguraikan tentang pengertian sektor informal, ciri-ciri sektor informal, konsep sektor informal, pengertian dan karakteristik pedagang kaki lima, pedagang kaki lima di perkotaan, tujuan wisata dan tujuan ekonomi.

### BAB IV GAMBARAN UMUM WILAYAH

Menguraikan tentang Gambaran Umum Wilayah Kabupaten Bone mencakup Kondisi Geografi, ketinggian tempat, kemiringan lereng, iklim, kependudukan, ketenagakerjaan, status lahan, gambaran umum wilayah Kecamatan mencakup kondisi geografi, kependudukan, penggunaan lahan, fasilitas perdagangan dan jasa, gambaran umum kondisi kelurahan Watampone mencakup kondisi fisik dasar, pemanfaatan lahan, gambaran umum wilayah penelitian mencakup karakteristik social ekonomi, karakteristik aspek kegiatan PKL terhadap pemanfaatan ruang, karakteristik aspek fisik dasar.


### BAB V ANALISIS DAN PEMBAHASAN

Menguraikan tentang analisis pedagang kaki lima di Kelurahan Watampone, analisis karakteristik social pedagang kaki lima di kawasan penelitian, analisis karakteristik ekonomi pedagang

kaki lima di pantai kering, analisis tingkat kerja samaantar PKL, analisis karakteristik fisik dasar, Implikasi Karakteristik Penggunaan Ruang PKL Kawasan Pantai Kering terhadap Perkembangan Kota Watampone, analisis konsep pedagang kaki lima.

## BAB VI PENUTUP

Penutup yang terdiri dari kesimpulan; kritik dan saran-saran dari hasil pembahasan.



## **BAB II**

### **TINJAUAN PUSTAKA**

#### ***A. Pengertian Sektor Informal***

Dalam kaitan dengan manajemen perkotaan maka peranan sektor informal yang didalamnya mencakup aktivitas dari pedagang kakilima tidak dapat diabaikan. Dalam keadaan tekanan penduduk, pengangguran dan permintaan lapangan kerja yang tinggi yang tidak dapat dipenuhi oleh sektor formal, ini justru tumbuh dengan cukup pesat. Kondisi ini pada gilirannya menuntut suatu perhatian yang lebih serius untuk melakukan pembinaan dan penataan lokasi terhadap aktivitas sektor informal.

Konsep sektor informal pertama kali dikemukakan oleh Keith Hart pada tahun (1971:41) dalam Manning (1991:22) dengan menggambarkan sektor informal sebagai bagian angkatan kerja yang tidak terorganisasikan. Menurut Manning dan Effendi (1991:36), perbedaan formal dan informal dilihat dari keteraturan kerja, hubungan dengan perusahaan, curahan waktu kerja, dan status hukum. Masalah sektor informal diperkotaan merupakan masalah yang dihadapi oleh kota-kota di Indonesia dan hampir di semua kota-kota di negara-negara berkembang.

Konsep ini diperkuat oleh Effendi (1993:17) yang menyatakan bahwa ada pemikiran yang berkembang dalam memahami kaitan antara pembangunan dan sektor informal. Pertama, pemikiran yang menekankan bahwa kehadiran sektor informal sebagai gejala transisi dalam proses pembangunan di negara-negara berkembang. Sektor informal adalah tahapan yang harus dilalui dalam menuju tahapan modern. Sektor informal berangsur-angsur akan berkembang menjadi sektor formal seiring dengan meningkatnya pembangunan. Berarti keberadaan sektor informal merupakan gejala sementara dan akan terkoreksi oleh keberhasilan pembangunan. Kedua, pemikiran yang berpendapat bahwa sektor informal merupakan gejala adanya banyak hal lebih berat pada sektor modern (perkotaan atau industri daripada sektor tradisional pertanian).<sup>4</sup>

Selanjutnya studi yang dilakukan oleh Santos (Yustika, 2003), menurutnya sektor informal memiliki ciri jumlah barang adalah sedikit dan mutunya rendah, modal sangat terbatas, tekniknya tradisional, kesempatan kerja elastis, terdapat banyak tenaga kerja yang tidak diberi upah, pemberian kredit terjadi secara pribadi, seringkali keuntungan tinggi pada setiap kesatuan, hubungan dengan pembeli secara langsung dan pribadi serta ketergantungan pada faktor-faktor ekstern adalah ringan.

---

<sup>4</sup> Efendi, T.N. *Sumber Daya Manusia, peluang Kerja dan kemiskinan*. PT. Tiara Wacana, Yogyakarta. 1993

Menurut Hidayat (1982:63) munculnya sektor informal adalah akibat masuknya modal asing (Barat) sejak tahun 1950-an yang mengakibatkan diterapkannya pola pembangunan model Barat oleh ahli-ahli yang diperbantukan di Indonesia, karena bantuan modal asing selalu dikaitkan dengan “*technical expertise*”. Akibatnya daerah kota (industri) tumbuh dengan cepat sedang sektor pertanian kurang mendapat perhatian. Karena faktor pendorong dan faktor penarik yang ditambah dengan ledakan penduduk maka terjadilah urbanisasi prematur yakni perpindahan penduduk dari desa ke kota yang terjadi sebelum kota mampu menyiapkan lapangan kerja formal yang mencukupi. Para pendatang ini karena tidak memperoleh pekerjaan mencoba berpartisipasi sebagai swakarya. Akibat dari diterapkannya model Barat ini, yang nampak sekarang adalah munculnya dualisme : sektor formal dan sektor informal.<sup>5</sup>

Sementara itu Sethuraman (1985 :25) mengatakan bahwa sektor informal biasanya digunakan untuk menunjukkan sejumlah kegiatan yang berskala kecil dan dianggap sebagai manifestasi dari situasi pertumbuhan kesempatan kerja di negara-negara berkembang. Mereka yang memasuki sektor ini terutama bertujuan untuk mencari kesempatan kerja dan pendapatan daripada memperoleh keuntungan. Mereka umumnya berpendidikan rendah, tidak terampil, kebanyakan para migran dan umumnya miskin.

---

<sup>5</sup> Hidayat *Defenisi dan Evaluasi Sektor Informal*. Lembaga Studi Pembangunan Seri Informal No. 1 Tahun I. 1983

Dari beberapa pengertian mengenai sektor informal di atas, maka dapat memberikan pengertian bahwa sektor informal adalah merupakan suatu usaha yang tidak resmi, kegiatannya berskala kecil, modal yang dimiliki terbatas yang banyak terdapat di daerah perkotaan yang merupakan suatu ciri terhadap perkembangan suatu kota.

### ***B. Ciri-ciri sektor informal***

Untuk memahami lebih jauh mengenai sektor informal ini, maka diperlukan pembahasan khusus yang berkaitan dengan ciri-ciri informal. Menurut Todaro (Yustika, 200) mengemukakan bahwa sector informal memiliki ciri jumlah barang adalah sedikit dan mutunya rendah, modalnya sangat terbatas, tekniknya tradisional, kesempatan kerja elastis, terdapat banyak tenaga kerja yang tidak diberi upah, pemberian kredit terjadi secara pribadi, seringkali keuntungan tinggi pada setiap kesatuan, hubungan dengan pembeli terjadi secara langsung dan pribadi serta ketergantungan pada sektor-sektor *ekstern* adalah ringan.

Ciri-ciri sektor informal menurut Simanjuntak (1985 : 15) adalah sebagai berikut : Kegiatan usaha umumnya sederhana, tidak sangat tergantung pada kerjasama banyak orang dan sistem pembagian kerja yang ketat. Dengan demikian dapat dilakukan oleh perorangan atau keluarga, atau usaha bersama antara beberapa orang atas kepercayaan tanpa perjanjian tertulis; skala usaha



relatif kecil, modal usaha, modal kerja dan omset penjualan umumnya kecil, serta dapat dilakukan secara bertahap; Usaha sektor informal umumnya tidak mempunyai izin usaha seperti halnya dalam firma atau perseroan terbatas; Untuk bekerja di sektor informal lebih mudah daripada bekerja di perusahaan formal.

Seseorang dapat memulai dan melakukan sendiri usaha di sektor informal asal dia ada keinginan dan kesediaan untuk itu. Seseorang relatif lebih mudah bergabung bekerja dengan orang lain di sektor informal, misalnya karena persahabatan atau hubungan keluarga, walaupun keikutsertaan seseorang tersebut mungkin tidak lagi menambah hasil keseluruhan; Tingkat penghasilan di sektor informal umumnya rendah walaupun keuntungan kadang-kadang cukup tinggi, akan tetapi karena omset penjualan relatif kecil, keuntungan absolut umumnya menjadi kecil; Keterkaitan sektor informal dengan usaha-usaha lain sangat kecil.

Kebanyakan usaha-usaha sektor informal berfungsi sebagai produsen atau penyalur kecil yang langsung melayani konsumen. Pendeknya jalur tersebut justru membuat resiko usaha menjadi relatif besar, dan sangat terpengaruh pada perubahan-perubahan yang terjadi pada konsumen.

Defenisi lain yang melengkapi defenisi yang telah dikemukakan Simanjuntak (1986:23) adalah yang diajukan oleh Wirosuharjo (1986:19)

yang mengemukakan bahwa sektor informal sebagai sektor kegiatan ekonomi kecil-kecil yang mempunyai ciri sebagai berikut :

- a. Pola kegiatan tidak teratur, baik dalam arti waktu, permodalan, maupun penerimaannya;
- b. Tidak tersentuh oleh peraturan atau ketentuan yang diterapkan oleh pemerintah;
- c. Modal, peralatan dan perlengkapan maupun omzetnya biasanya kecil dan diusahakan atas dasar hitungan hari;
- d. Umumnya tidak mempunyai tempat usaha permanen dan terpisah dari tempat tinggalnya;
- e. Tidak mempunyai keterkaitan dengan usaha lain yang besar;
- f. Umumnya dilakukan oleh dan melayani golongan masyarakat yang berpendapatan rendah;
- g. Tidak membutuhkan keahlian dan ketrampilan khusus sehingga secara luwes dapat menyerap bermacam-macam tingkat pendidikan tenaga kerja;
- h. Umumnya tiap satuan memperkerjakan tenaga yang sedikit dari lingkungan keluarga, kenalan atau dari daerah yang sama;
- i. Tidak mengenal sistem perbankan, pembukuan, perkreditan.

Dari dua pendapat yang telah dikemukakan dapatlah disimpulkan bahwa definisi Wirosuharjo mempunyai ciri-ciri yang lebih lengkap, karena mengandung sedikitnya tiga aspek yaitu:

- Aspek ekonomi
- Aspek sosial
- Aspek tata ruang.

Aspek ekonomi, sektor informal hampir mengabaikan faktor modal, investasi, keterampilan, dan sistem perbankan. Selanjutnya, aspek sosial dari sektor informal mengandalkan pekerja keluarga, suasana patron-klien, jam kerja tidak menentu, dan asal daerah. Akhirnya aspek tata ruang perkotaan merupakan kegiatan utama. Lokasi dampak dan sifat kerjanya selalu berciri melanggar aturan, menggunakan ruang yang diperuntukkan bagi kepentingan umum, seperti trotoar jalan, taman, jembatan penyeberangan, emper toko dan lain sebagainya.

Menurut Simanjuntak (1985:23) usaha sektor informal sangat beraneka ragam yang antara lain meliputi jenis-jenis aktivitas sebagai berikut :

- a. Pedagang kakilima,
- b. Pedagang keliling,
- c. Tukang warung,
- d. Tukang cukur,
- e. Tukang becak,
- f. Tukang sepatu,
- g. Tukang loak,

- h. Usaha-usaha rumah tangga dalam pembuatan tempe, kue, es mambo, barang anyam-anyaman, tukang jahit, tukang tenun, dan lain-lain.

Berbeda dengan Simanjuntak (1985:24), maka Hidayat (1982:31) membagi ruang lingkup bidang usaha sektor informal ke dalam lima sub sektor, yaitu<sup>6</sup> :

- a. Industri pengolahan; pembuat makanan jadi seperti kerupuk, bumbu pecel dan kue-kue;
- b. Angkutan; menjadi penarik becak;
- c. Bangunan; menjadi tukang/buruh bangunan;
- d. Jasa; tukang sepatu dan
- e. Perdagangan; pedagang kakilima yang menjual makanan seperti gado-gado, nasi goreng, pangsit mie.

Dari ruang lingkup bidang usaha seperti yang telah diuraikan diatas, selanjutnya untuk mempertajam arahan teori dalam bahasan ini, hanya diarahkan pada lingkup bidang usaha perdagangan, khususnya pedagang kakilima, uraian perihal perdagangan kaki lima dapat dilihat pada bahasan berikut ini.

### **C. Konsep Sektor Informal**

Konsep sektor informal pertama kali muncul di dunia ketiga, yaitu ketika dilakukan serangkaian penelitian tentang pasar tenaga kerja perkotaan di

---

<sup>6</sup> Hidayat *Defenisi dan Evaluasi Sektor Informal*. Lembaga Studi Pembangunan Seri Informal No. 1 Tahun I. 1983

Afrika. Keith Hart (Damsar, 1997: 158), orang yang memperkenalkan pertama kali konsep tersebut pada tahun 1971, mengemukakan bahwa penyelidikan empirisnya tentang kewiraswastaan di Acca dan kota-kota lain Afrika bertentangan dengan apa yang selama ini diterima dalam perbincangan tentang pembangunan ekonomi. Dalam laporannya kepada organisasi buruh sedunia (ILO), Hart mengajukan model dualisme terhadap kesempatan memperoleh pendapatan pada angkatan kerja perkotaan. Konsep informalitas diterapkan kepada bekerja sendiri (*self employed*).<sup>7</sup>

Menurut pendapat Damsar (1997: 158-159), ciri-ciri dinamis dari konsep sektor informal yang diajukan Hart menjadi hilang ketika telah dilembagakan dalam birokrasi ILO. Informalitas didefinisikan ulang sebagai sesuatu yang sinonim dengan kemiskinan. Sektor informal menunjukkan kepada cara perkotaan melakukan sesuatu dengan dicirikan dengan : a) Mudah memasukinya dalam arti keahlian, modal, dan organisasi; b) Perusahaan milik keluarga; c) Beroperasi pada skala kecil; d) Intentif tenaga kerja dalam produksi dan menggunakan teknologi sederhana; dan e) Pasar yang tidak diatur dan berkompetitif.

Karakteristik negatif yang dilekatkan pada sektor informal oleh ILO, banyak mendapatkan kritikan tajam dari berbagai ilmuwan yang berkecimpung dalam bidang Sosiologi, khususnya Sosiologi Ekonomi. Mereka menganggap bahwa aktivitas sektor informal merupakan suatu tanda berkembangnya

---

<sup>7</sup> <http://www.slideshare.net/suparmono/2-sektor-informal>

dinamika kewiraswastaan masyarakat. Menurut Hernando de Soto dalam *The Other Parh* (Damsar, 1997: 159-160) informalitas merupakan respon masyarakat terhadap negara merkantalis yang kaku. Oleh karena itu, tidak seperti gambaran ILO yang melihatnya sebagai mekanisme kelangsungan hidup dalam merespon ketidakcukupan lapangan pekerjaan modern, melainkan sebagai serbuan kekuatan pasar nyata dalam suatu ekonomi yang dikekang oleh regulasi (pengaturan) Negara.

Dalam *Ensiklopedia Ekonomi, Bisnis dan Manajemen* (1997: 292-293) dijelaskan bahwa belum ada kebulatan pendapat tentang batasan yang tepat untuk sektor informal di Indonesia. Tetapi ada kesepakatan tidak resmi antara para ilmuwan yang terlihat dalam penelitian masalah-masalah sosial untuk menerima definisi kerja sektor informal di Indonesia sebagai berikut :

- a) Sektor yang tidak menerima bantuan atau proteksi ekonomi dari pemerintah;
- b) Sektor yang belum dapat menggunakan (karena tidak punya akses) bantuan, meskipun pemerintah telah menyediakannya;
- c) Sektor yang telah menerima bantuan pemerintah tetapi bantuan tersebut belum sanggup membuat sektor itu mandiri.

Berdasarkan definisi kerja tersebut, disepakati pula serangkaian ciri sektor informal di Indonesia, yang meliputi :

- a) Kegiatan usaha tidak terorganisasi secara baik, karena unit usaha timbul tanpa menggunakan fasilitas atau kelembagaan yang tersedia secara formal;
- b) Pada umumnya unit usaha tidak memiliki izin usaha;
- c) Pola kegiatan usaha tidak teratur dengan baik, dalam arti lokasi maupun jam kerja;
- d) Pada umumnya kebijakan pemerintah untuk membantu golongan ekonomi lemah tidak sampai ke sektor ini;
- e) Unit usaha berganti-ganti dari satu sub-sektor ke sub-sektor lain;
- f) Teknologi yang digunakan masih tradisional;
- g) Modal dan perputaran usaha relatif kecil, sehingga skala operasinya juga kecil;
- h) Untuk menjalankan usaha tidak diperlukan pendidikan formal, sebagian besar hanya diperoleh dari pengalaman sambil bekerja;
- i) Pada umumnya unit usaha termasuk kelompok one man enterprise, dan kalau ada pekerja, biasanya berasal dari keluarga sendiri;
- j) Sumber dana modal usaha pada umumnya berasal dari tabungan sendiri, atau dari lembaga keuangan tidak resmi; dan
- k) Hasil produksi atau jasa terutama dikonsumsi oleh golongan masyarakat kota/desa berpenghasilan rendah atau menengah.

Menurut pendapat Bromley (1991), dalam Mulyanto (2007), pedagang kaki lima (PKL) merupakan kelompok tenaga kerja yang banyak di sektor

informal. Pandangan Bromley, pekerjaan pedagang kaki lima merupakan jawaban terakhir yang berhadapan dengan proses urbanisasi yang berangkai dengan migrasi desa ke kota yang besar, pertumbuhan penduduk yang pesat, pertumbuhan kesempatan kerja yang lambat di sektor industri, dan penyerapan teknologi yang padat moral, serta keberadaan tenaga kerja yang berlebihan.<sup>8</sup>

Menurut Mulyanto (2007), PKL adalah termasuk usaha kecil yang berorientasi pada laba (*profit*) layaknya sebuah kewirausahaan (*entrepreneurship*). PKL mempunyai cara tersendiri dalam mengelola usahanya agar mendapatkan keuntungan. PKL menjadi manajer tunggal yang menangani usahanya mulai dari perencanaan usaha, menggerakkan usaha sekaligus mengontrol atau mengendalikan usahanya, padahal fungsi-fungsi manajemen tersebut jarang atau tidak pernah mereka dapatkan dari pendidikan formal. Manajemen usahanya berdasarkan pada pengalaman dan alur pikir mereka yang otomatis terbentuk sendiri berdasarkan arahan ilmu manajemen pengelolaan usaha, hal inilah yang disebut "*learning by experience*" (belajar dari pengalaman). Kemampuan manajerial memang sangat diperlukan PKL guna meningkatkan kinerja usaha mereka, selain itu motivasi juga sangat diperlukan guna memacu keinginan para PKL untuk mengembangkan usahanya.

---

<sup>8</sup> ibid



## ***D. Pengertian dan Karakteristik Pedagang Kaki Lima***

### ***1. Pengertian Pedagang Kaki Lima***

Istilah pedagang kaki lima (PKL) sering diidentikkan dengan istilah sektor informal, meskipun banyak yang menyatakan adanya perbedaan diantara keduanya. Istilah sektor informal berasal dari bahasa Inggris “*Informal Sector*”. Istilah tersebut kemudian diterjemahkan dalam bahasa Indonesia menjadi pedagang kaki lima.

Pedagang kakilima menurut arti harfiahnya adalah perusahaan kecil yang mandiri namun ia terikat dengan jaringan sosial ekonomi yang amat ruwet, berhubungan tidak hanya dengan penyalur, saingan dan langganannya, tetapi juga dengan pemberi pinjaman, pemberi perlengkapan, dan petugas pemerintah.

Menurut Manning (1984:32), pedagang kakilima sebagai bagian dari sektor informal adalah salah satu pekerjaan yang paling nyata dan penting di negara-negara berkembang. Hal ini telah dilembagakan oleh Perserikatan Bangsa-Bangsa yang membidangi masalah tenaga kerja yaitu Internasional Labour Office (ILO) yang menekankan pertumbuhan daya kerja usaha kecil yang padat karya, dan menganjurkan adanya bantuan resmi yang besar pada sektor ini. Usaha kecil yang umumnya dianggap mandiri, tidak terorganisir, hampir tidak teratur, sedikit berurusan dengan pemerintah, ataupun usaha yang besar, dan pada pokoknya jujur, sah dan bersifat kewiraswastaan.

Dari hasil penelitian yang dilakukan oleh Soedjana (dalam Wahono, 2000), yang dimaksud dengan pedagang kaki lima secara spesifik adalah sekelompok orang yang menawarkan barang dan jasa di atas trotoar atau di tepi/pingir jalan, pusat rekreasi dan hiburan, pusat perkantoran dan pusat pendidikan, baik secara menetap maupun tidak menetap, berstatus resmi dan setengah resmi dan dilakukan baik pagi, siang, sore maupun malam.

## **2. Karakteristik Pedagang Kaki Lima**

Untuk mengetahui karakteristik dari pedagang kaki lima maka yang perlu diketahui adalah :

### **a. Sarana Fisik**

Berdasarkan sarana fisik dari sektor informal maka dapat dikelompokkan berdasarkan :

#### **1). Jenis ruang, yaitu :**

) Ruang umum, yaitu ruang yang dimiliki oleh pemerintah yang diperuntukkan bagi kepentingan masyarakat luas, seperti taman kota, trotoar, ruang terbuka, lapangan, halte, jembatan penyeberangan dan lain-lain.

) Ruang private/pribadi, yaitu ruang yang dimiliki oleh individu atau perorangan, seperti lahan yang dimiliki untuk pertokoan, perkantoran dan sebagainya.

2). Bentuk sarana berusaha, yaitu :

- J Gerobak/kereta dorong, digunakan untuk jenis usaha makanan berat, makanan ringan dan minuman.
- J Lesehan, bentuk sarana berusahanya sama dengan gerobak yaitu makanan berat dan minuman.
- J Pikulan, dipakai untuk jenis usaha makanan ringan, mainan anak-anak, asesoris dan ikan hias.
- J Gelaran, yaitu dipakai untuk jenis usaha berupa majalah, gambar, poster, kerajinan tangan dan lain-lain.
- J Tenda, dipakai untuk jenis usaha makanan berat, makanan ringan dan minuman. Tenda ini umumnya menyediakan meja dan kursi untuk pengunjung.
- J Kios, dipakai untuk minuman segar, makanan dan sebagainya.

3) Jenis barang dan jasa dikelompokkan dalam 3 macam kebutuhan, yaitu :

- J Kebutuhan primer
- J Kebutuhan sekunder
- J Kebutuhan komplementer.

4). Penggunaan lokasi berdagang

Dalam menempati suatu lokasi berdagang, pedagang kaki lima umumnya akan berusaha untuk menempati tempat-tempat yang

strategis, yang mudah dijangkau oleh calon-calon pembelinya seperti pusat-pusat keramaian, tempat hiburan, sekitar pasar, dan sebagainya. Penempatan lokasi ini dapat dibedakan menjadi dua, yaitu lokasi yang telah diizinkan untuk penempatannya dan ada yang secara dinamis atau berpindah-pindah.

Penempatan lokasi secara berpindah-pindah ini sering mengakibatkan terjadinya benturan kepentingan terhadap fasilitas-fasilitas umum, misalnya penggunaan trotoar, taman, pinggir badan jalan dan lain sebagainya.

Perpindahan dari satu lokasi ke lokasi lain didasarkan pada sejauhmana lokasi ini dapat memberikan kontribusi terhadap pencapaian keuntungan dalam usahanya.

#### b. Pola Penyebaran Sektor Informal

Pola penyebaran sektor informal dapat dibedakan menjadi dua, yaitu :

##### 1. Pola penyebaran memanjang (*linear concentrations*)

Pola ini sering mengikuti jalur jalan-jalan utama atau jalan-jalan penghubung dimana tingkat aksesibilitasnya tinggi sehingga memudahkan bagi calon pembeli untuk mencapai lokasi tersebut.

## 2. Pola penyebaran mengelompok (*focus agglomerations*)

Pola penyebaran ini dipengaruhi oleh faktor aglomerasi yang merupakan suatu keinginan untuk berkelompok bagi pedagang barang yang sejenis dan komoditas yang sama sehingga dapat berpengaruh terhadap perhatian bagi para calon pembeli. Pola mengelompok ini dapat ditemukan pada ruang-ruang terbuka seperti taman dan di pinggir-pinggir lapangan, atau ditempat-tempat rekreasi.

### c. Pelayanan kegiatan

Sektor informal ini dalam melakukan kegiatannya, dapat dibedakan menjadi dua, yaitu

#### 1. Waktu pelayanan

Pelayana pada sektor informal ini biasanya tidak dilakukan dalam satu hari penuh tetapi waktu dalam watu hari dibagi dalam beberapa tahap, misalnya pagi, siang, sore dan malam. Meskipun banyak dari aktivitas sektor ini menggunakan dua tahap dalam melakukan aktivitasnya seperti pagi dan malam.

#### 2. Sifat pelayanan

Sifat pelayanan dalam sektor informal ini dapat dibedakan menjadi 3 kelompok, yaitu; pedagang menetap, artinya dalam melakukan aktivitasnya menempati suatu lokasi tertentu;

Pedagang semi menetap, artinya pedagang akan menempati suatu wilayah tertentu jika ada kemungkinan atau faktor-faktor tertentu yang dapat mendatangkan keuntungan bagi usahanya, misalnya karena adanya acara-acara keramaian dan setelah acara tersebut selesai maka akan berpindah ke tempat yang lebih baik atau akan berkeliling untuk menjajakan dagangannya; pedagang keliling, yaitu pedagang akan lebih bersifat pro aktif untuk mendatangi calon konsumennya.

## **2. Pedagang Kaki lima di Perkotaan**

Memakai konsep informalitas perkotaan dalam mencermati fenomena PKL di perkotaan mengubah perspektif terhadap keberadaan mereka di perkotaan. Mereka bukanlah kelompok yang gagal masuk dalam sistem ekonomi perkotaan. Mereka bukanlah komponen ekonomi perkotaan yang menjadi beban bagi perkembangan perkotaan. PKL adalah salah satu moda dalam transformasi perkotaan yang tidak terpisahkan dari sistem ekonomi perkotaan.

Menjawab pertanyaan yang saya ajukan di awal tulisan ini, PKL bukanlah wujud dari kurangnya lapangan pekerjaan di perkotaan. Lapangan pekerjaan yang mereka lakukan adalah salah satu moda transformasi dari masyarakat berbasis pertanian ke industri dan jasa.

Mengingat kemudahan untuk memasuki kegiatan ini berikut dengan minimnya tuntutan keahlian dan modal usaha, penduduk yang bermigrasi ke kota cenderung memilih kegiatan PKL.

Ketersediaan lapangan pekerjaan sektor formal bukanlah satu-satunya indikator ketersediaan lapangan kerja. Keberadaan sektor informal pun adalah wujud tersedianya lapangan kerja. Cukup banyak studi di negara-negara Dunia Ketiga yang menunjukkan bahwa tidak semua pelaku sektor informal berminat pindah ke sektor formal. Bagi mereka mengembangkan kewirausahaannya adalah lebih menarik ketimbang menjadi pekerja di sektor formal.

Masalah yang muncul berkenaan dengan PKL ini adalah banyak disebabkan oleh kurangnya ruang untuk mewadahi kegiatan PKL di perkotaan. Konsep perencanaan ruang perkotaan yang tidak didasari oleh pemahaman informalitas perkotaan sebagai bagian yang menyatu dengan sistem perkotaan akan cenderung mengabaikan tuntutan ruang untuk sektor informal termasuk PKL.

Dominasi Sekolah Chicago dalam praktek perencanaan kota di negara-negara Dunia Ketiga termasuk di Indonesia menyebabkan banyaknya produk tata ruang perkotaan yang tidak mewadahi sektor informal. Kegiatan-kegiatan perkotaan didominasi oleh sektor-sektor

formal yang memiliki nilai ekonomis yang tinggi. Alokasi ruang untuk sektor-sektor informal termasuk PKL adalah ruang marginal. Sektor informal terpinggirkan dalam rencana tata ruang kota yang tidak didasari pemahaman informalitas perkotaan.

### **3. Konsep Penataan Pedagang Kaki Lima**

Pedagang kaki lima merupakan kegiatan urban yang perkembangannya sangat fenomenal karena keberadaannya semakin mendominasi ruang kota. Kegiatan ini dipahami sebagai kegiatan yang belum terwadahi, sehingga ruang publik menjadi satu-satunya tempat untuk melakukan kegiatan tersebut. Penggunaan ruang publik telah menjadi suatu karakteristik yang identik dengan eksistensi pedagang kaki lima.

Kesulitan dalam menangani pedagang kaki lima dipengaruhi oleh sangat banyak aspek, yang membuat konsep penataan itu sendiri menjadi suatu masalah yang sangat kompleks. Problematik dalam penataan fisik pedagang kaki lima adalah bahwa jumlah mereka sangat banyak dan memerlukan ruang yang cukup besar untuk kegiatannya. Ruang yang besar itu harus berada di ruang publik atau tempat keramaian karena tempat itulah yang mendatangkan keuntungan. Tetapi ruang publik juga digunakan oleh kelompok pengguna yang lain, yang juga memerlukan



ruang untuk kegiatan mereka di ruang publik, sehingga munculah konflik antara kelompok pengguna ruang terbuka publik tersebut.

Menampung pedagang kaki lima yang sedemikian besar jumlahnya itu di ruang publik, melainkan lebih kepada mengetahui bagaimana konflik yang terjadi antara kelompok pengguna ruang publik dapat dipahami dan diantisipasi, sehingga penggunaan ruang terbuka publik dapat optimal, baik bagi pedagang kaki lima maupun bagi kelompok pengguna yang lain. Hal yang sangat mendasari tujuan ini adalah bahwa kegiatan perdagangan kaki lima sangat berkaitan dengan kegiatan publik dan dengan demikian pedagang kaki lima dapat menjadi salah satu unsur dari desain fisik ruang publik.

Pedagang kaki lima tidak mungkin dapat dihilangkan dari kegiatan di ruang terbuka publik, terutama di kawasan komersial perdagangan, di mana mereka tidak hanya sebagai pelengkap tetapi juga sebagai unsur teatrikal kehidupan publik kota.

Secara prinsipil, konsep penataan yang diusulkan adalah menempatkan pedagang kaki lima di ruang yang berdampingan dengan ruang untuk kegiatan sirkulasi kawasan, yaitu pedestrian dan jalan, dengan alternatif membuat suatu ruang terbuka publik baru di mana semua kegiatan publik berlangsung, termasuk kegiatan perdagangan kaki lima,

dengan tetap memprioritaskan optimalisasi ruang terbuka publik bagi sirkulasi pejalan kaki. Konsep ini diwujudkan dalam bentuk penataan yang meliputi penataan perletakan, bentuk kics, dan juga perabot urban (street furniture) yang dapat mendukung kegiatan tersebut, terutama dengan adanya pedagang kaki lima sebagai anggota resmi ruang terbuka publik.

Konsep optimalisasi penataan ruang terbuka publik pada dasarnya tidak akan dapat menampung semua pedagang kaki lima yang ada sekarang. Hal ini merupakan implikasi yang perlu diperhatikan, selain juga aspek legalitas dan perlunya badan koordinasi yang akan mengatur keberadaan pedagang kaki lima di ruang terbuka publik. Konsep penataan juga memerlukan penelitian dan pembahasan yang lebih mendetail mengenai aspek-aspek politik, ekonomi, dan sosial mengenai pedagang kaki lima maupun ruang terbuka publik kota. Demikian juga jika konsep ini hendak diterapkan di tempat lain, dengan kondisi atau permasalahan yang sama maupun berbeda, diperlukan penelitian pendahuluan mengenai karakter pedagang kaki lima dan ruang terbuka publik di kawasan tersebut sehingga disain yang akan dihasilkan dapat sesuai dengan kondisi kawasan yang akan ditata.

## 1. Konsep Penataan Pedagang Kaki Lima di Bangkok

Sualum Night Bazaar merupakan tempat yang disediakan pemerintah Bangkok untuk menampung pedagang kaki lima yang merupakan sektor informal yang di formalkan namun tidak menghilangkan sisi pedagang informal sebagai pedagang kaki lima. Bentuk Sualum Night Bazaar tersegmentasi menurut jenis barang yang di jual dan lokasinya membentuk grid sehingga memudahkan pengunjung dalam memilih dan mencari barang yang di inginkan.

Aktivitas Sualum Night Bazaar beraktivitas mulai jam sore hingga jam 00.00 ( 12.00 malam), pada malam hari pasar ini menghidupkan perekonomian sekitar. barang yang di jual di pasar ini tergolong murah untuk para wisatawan asing yang datang ke Bangkok, namun masih tetap harus nego dalam membeli barang bisa saja mereka menaikkan harga terlalu tinggi bagi wisata asing. tempat yang cukup menarik untuk shopping oleh-oleh karena barang yang di jual di pasar ini cukup bervariasi dan menjual barang khas Thailand. Tak hanya barang-barang saja yang dijual namun fasilitas yang disediakan seperti *foodcourt*, *caffe* dan hiburan lainnya mudah untuk ditemukan dengan beberapa sentuhan *live concert* cukup menghibur dan membawa suasana malam

menyenangkan. Berikut gambar keadaan Pedagang kaki Lima di Bangkok:

### Gambar

#### PKL di Sualum Night Bazaar, Bangkok, Thailand



## 2. Konsep Penataan Pedagang Kaki Lima Kota Solo

Dalam menata Pedagang Kaki Lima (PKL) di Kota Solo, pemerintah menggunakan konsep “Penataan PKL dengan kearifan budaya”. Konsep ini mengacu pada visi rancang Kota Solo yaitu “Solo Kota Eko-Budaya 2015”.

### a. Strategi atau langkah-langkah Pemerintah Kota Solo Menangani PKL

Seringkali dibanyak kasus, pemerintah kita cenderung ahli dalam menyusun kalimat-kalimat konsep, visi misi, dan rancangan-rancangan lainnya. Tetapi merupakan perkara lain dalam hal

mewujudkan konsep tersebut. Hanya sedikit dari konsep rancangan yang benar-benar berhasil diterapkan dengan baik sehingga dapat mencapai tujuan awal yang diharapkan. Solo mungkin menjadi satu dari sedikit kota yang terbukti telah berhasil dalam menterjemahkan konsep menjadi satu tindakan yang nyata. Terbukti melalui program dan pendekatan yang tepat kepada masyarakat PKL, konsep ini mampu membuat Solo bersama Walikotanya mendadak menjadi sorotan masyarakat, tidak hanya Jawa Tengah atau Indonesia, tapi dalam lingkup Asia Tenggara.

PKL merupakan sesuatu yang tidak dapat dihindari dalam proses urbanisasi dan Pemerintah Kota Solo agaknya sudah memahami dengan baik masalah ini. Sehingga, hal pertama yang dilakukan Pemkot Solo dalam penataan PKL adalah penyediaan kawasan serta kantong-kantong PKL. PKL membutuhkan ruang yang selama ini tidak pernah disediakan pemerintah. Dan dengan penyediaan ruang yang strategis, bahkan jauh lebih menguntungkan dibandingkan kawasan sebelumnya, para PKL mau dipindahkan dengan suka rela, sekalipun melalui proses yang tidak mudah.

Kunci penataan PKL Kota Solo, menurut Kabid Perencanaan Badan Perencanaan dan Pembangunan Daerah Kota Solo justru terletak pada cakupan wilayah penataan yang komprehensif dan tidak

terpaku pada satu dua titik saja. Penataannya dilakukan secara berkesinambungan dan terintegrasi antar satu sama lain.

Sesuatu yang menarik dari program penataan PKL di Kota Solo adalah, bahwa penataannya tidak hanya terpaku pada penataan fisik saja. Melainkan juga melakukan penataan dalam hal sarana prasarana penunjang disekitar kawasan serta kantong PKL. Selain itu pemerintah juga berupaya meningkatkan kualitas PKL melalui pembinaan SDM dan pendampingan, sehingga PKL tidak hanya tertata secara fisik oleh pemerintah tetapi juga memiliki kualitas dagangan yang baik dan PKL memiliki kesadaran dalam menjaga sarana yang telah disediakan oleh pemerintah. Untuk meningkatkan kualitas dagangannya PKL juga dibekali oleh bantuan modal melalui adanya penjaminan kredit permodalan.

Ragam karakteristik pada PKL yang jumlahnya sangat banyak menuntut pemerintah Kota Solo untuk mampu berinovasi dalam melakukan penataan. Dibutuhkan tidak hanya satu solusi untuk mampu mewadahi segala karakteristik PKL yang berbeda-beda tersebut. Dan ternyata, pemerintah Solo mampu menjawab tantangan inovasi tersebut melalui 4 jenis penataan PKL yang diberikan, yaitu relokasi, shelter, gerobak, dan tenda dengan masing-masing keunikannya tersendiri.

Selain melalui penataan fisik, penataan PKL juga melibatkan komitmen bersama beberapa stakeholder terkait. Tujuannya untuk menghasilkan penataan PKL yang terkoordinasi antar stakeholdernya dan bahu membahu dalam menciptakan penataan PKL yang berbasis kearifan budaya lokal. Beberapa stakeholder yang dimaksud adalah legislatif, muspida, masyarakat, SKPD terkait, dan instansi vertikal lainnya.

**b. Metode Pendekatan Pemerintah Kota Solo Menangani PKL**

Seperti yang telah disinggung pada bagian awal, bahwa telah banyak daerah/kota yang sukses menyusun suatu konsep dan strategi namun gagal dalam pelaksanaan hanya disebabkan oleh kurang tepatnya metode pendekatan yang dipergunakan. PKL merupakan suatu usaha informal, yang juga terus dibutuhkan oleh masyarakat dengan segala pola pikir masyarakat yang beragam. Tidak sedikit masyarakat dan PKL yang bisa *nrimo* terhadap keputusan pemerintah, sama halnya dengan tidak sedikit pula masyarakat dan PKL yang selalu apatis dan pesimis terhadap rencana pemerintah. Sehingga tidak mudah dalam hal meyakinkan masyarakat bahwa penataan ini benar-benar membawa keuntungan bagi seluruh pihak.

Pendekatan pemerintah Kota Solo dalam menangani PKL secara umum menggunakan konsep pendekatan hati nurani, yaitu

pendekatan dengan penekanan pada komunikasi dua arah. Hal ini berproses dalam 52 kali pertemuan antar warga yang langsung melibatkan orang nomor satu di Kota Solo. Kesabaran pemerintah, serta turun langsungnya Jokowi dalam hal pendekatan dengan PKL inilah yang dinilai membuat PKL merasa lebih di hargai. Pemerintah menampung semua aspirasi PKL, sehingga PKL tidak sebatas menjadi komoditi atau ditempatkan dalam posisi perusak estetika kota atau penyebab kemacetan.

Melalui pendekatan personal, pemerintah berkomitmen untuk Nguwongke Uwong; Adanya Kebersamaan; Hati Nurani; Ada Rasa Saling Mengisi; Saling Menghormati; dan Adanya Keseimbangan. Metoda pendekatan yang menggunakan hati nurani ini secara personal akan mampu mengubah sikap apatis yang sejak awal diperlihatkan PKL.

Jokowi sendiri sebagai Walikota Solo, tidak menampik bahwa adanya PKL nakal yang melanggar aturan dan kesepakatan yang telah dibuat. Dalam wawancaranya bersama salah satu stasiun televisi swasta Jokowi mengaku akan menindak tegas pelanggar tersebut.” Kalau tidak mau ikut aturan ya ditinggal saja” demikian kutipan kalimat yang disampaikan Jokowi. Dinas Pasar dan Satpol PP sendiri sudah bersiap jika ada PKL yang melanggar aturan, hal ini dilakukan



untuk menjaga apa yang sudah dibangun dan ditata selama ini. Berikut merupakan gambar penataan PKL Kota Solo



#### 4. Tujuan Wisata

Tujuan wisata dapat dilihat dari obyek wisata yang ada pada satu kawasan atau daerah namun peran promosi dalam meningkatkan peran obyek wisata yang sangat berpengaruh bagi kepopuleritasan obyek tersebut.

Keberadaan sarana wisata juga mengundang akan kehadiran pedagang kaki lima untuk ikut berkompetensi pada area tersebut namun kadang keberadaan pedagang kaki lima sendiri menjadi justru berbalik menjadi satu daya tarik tersendiri yang dipengaruhi oleh beberapa factor didalamnya mulai dari kerapian, pelayanan yang diberikan, ouvetnir yang ditawarkan dan lain sebagainya.

### 5. *Tujuan Ekonomi*

Banyak kritik yang dilancarkan terhadap pemerintah kota. Pemerintah kota dikatakan tidak responsif terhadap tuntutan masyarakat, keuangan pemerintah kota tidak cukup, uang rakyat dihambur-hamburkan untuk hal yang tidak perlu, servis/pelayanan pada publik menurun, dan sebagainya.

Hendaknya disadari bahwa pembangunan kota sama saja dengan pembangunan nasional dalam ruang lingkup yang lebih sempit. Susahnya apabila dalam pembangunan nasional dimungkinkan tunjangan dari negara asing, didalam pembangunan kota hal ini tidak dimungkinkan oleh karena itu pemerintah kota harus lebih cermat didalam menghimpun sumberdaya sendiri. Alangkah idialnya apabila masyarakat kota bersedia untuk menghimpun dana dengan cara membeli obligasi yang dikeluarkan oleh pemerintah kita. Niscaya segala pengeluaran untuk pelayanan masyarakat seperti pendidikan, kesejahteraan, kesehatan, social, dan lain sebagainya tidak tergantung dari droping dari pemerintah yang lebih tinggi atau pemerintah pusat.

Dengan kenaikan harga-harga, penjualan kebutuhan masyarakat mungkin menjadi sulit. Sumberdaya terbatas, padahal kebutuhan

meningkat terus. Apalagi dengan sifat pajak yang regresif, sumberdaya makin menurun terutama dari pajak milik yang tak responsive terhadap perkembangan ekonomi ditambah dengan adanya kebocoran-kebocoran dalam sistem koleksi yang tidak efektif mengakibatkan dana terkumpul dalam jumlah terbatas tiap tahunnya.

Pembiayaan pembangunan perkotaan memiliki kelemahan ketidakjelasan batas tanggung jawab antara pemerintah daerah setempat dan pemerintah pusat dari pola pembiayaan prasarana perkotaan saat ini. Untuk itu diharapkan adanya ketegasan pemerintah dalam menyikapi hal tersebut guna peningkatan ekonomi pembangunan yang lebih baik kedepan.

#### **6. *Konflik PKL dalam Penataan Kota***

Penataan kota sering kali terlihat konflik fisik antara aparat pemerintah dengan pedagang kaki lima (PKL) atau pihak-pihak yang merasa dirugikan akibat penertiban ataupun penataan kota. Konflik fisik yang kerap terjadi menimbulkan kerugian material dan non material bagi kedua belah pihak. Hal ini tentu sangat disayangkan karena hal tersebut bertentangan dengan amanat pembukaan UUD 1945.

Penertiban ataupun penataan kota dilakukan oleh pemerintah dalam rangka upaya penataan kota agar tempat-tempat umum terlihat rapi, nyaman, aman dan kondusif sehingga semua elemen masyarakat dapat

menikmati suasana perkotaan yang indahh, nyaman dan aman . Hal ini seringkali berlawanan dengan kepentingan pedagang dalam hal ini pedagang kaki lima (PKL) dimana aspek ekonomi menjadi satu-satunya alasan tempat umum tersebut dijadikan areal perdagangan.

Upaya penataan kota yang dilakukan pemerintah dilaksanakan guna menciptakan lingkungan perkotaan yan rapi, indah dan nyaman bagi kepentingan masyarakat. Sedangkan bagi pedagang kaki lima (PKL) tempat yang dinilai strategis tentunya tempat-tempat yang ramai dilewati oleh masyarakat sehingga pedagang kaki lima (PKL) mendapatkan keuntungan dari hasil perdagangannya. Ibarat dua sisi mata uang yang berbeda, penataan kota yang dihadapkan pada dua sisi yakni keindahan, kenyamanan dan ketertiban serta sisi ekonomi bagi para pedagang kaki lima (PKL).

Adanya tugas dan kewenangan pemerintah dalam menciptakan lingkungan perkotaan yang nyaman, asri dan indah disatu sisi dan kepentingan ekonomi dalam memenuhi kebutuhan hidup keluarga pedagang kaki lima seringkali menimbulkan konflik. Seringkali pemerintah dianggap tidak manusiawi, tidak pro pedagang kecil dan berbagai kecamatan yang dilontarkan oleh pihak-pihak yang dirugikan akibat penggusuran yang kerap terjadi di perkotaan besar. Tak jarang konflik ini menimbulkan bentrokan fisik antara PKL dan aparat pemerintah. Tentunya hal ini harus dapat dicegah agar tercipta suasana

yang nyaman dan kondusif sehingga pembangunan dapat berjalan sebagaimana mestinya.

Pemerintah dalam melaksanakan pembangunan tentunya telah menyerap aspirasi masyarakat dari berbagai elemen untuk meminimalkan aspirasi masyarakat yang tidak terakomodir. Dalam hal rencana tata ruang dan tata wilayah kota pemerintah tentunya telah memiliki blue print rencana pengembangan tata kota dan tata wilayah yang tentu harus segera dilaksanakan. Disisi yang lain para pedagang yang telah terlanjur menempati suatu tempat tentunya telah nyaman karena telah menikmati keuntungan financial dari hasil perniagaannya.

Agar tidak terjadi benturan kepentingan, pemerintah dapat mensosialisasikan program-programnya kepada pihak-pihak yang berkaitan dan khususnya kepada masyarakat. Kegiatan pensosialisasian ini tentunya memerlukan waktu, tenaga dan kearifan tentunya karena masyarakat pedagang memiliki tingkat pendidikan, pemahaman dan kearifan yang berbeda-beda, sehingga sasaran dan target menjadi jelas, terbuka dan dapat diterima oleh semua pihak.

Bagi para pedagang tentunya harus dapat legowo dan berbesar hati untuk mendukung upaya pemerintah dalam menciptakan suasana kota yang aman, nyaman dan asri untuk kepentingan seluruh kelompok masyarakat. Pedagang adalah bagian kelompok masyarakat yang memiliki peran penting dalam menggerakkan roda perekonomian nasional, peran

penting ini seyogyanya dapat menjadi sinergi bagi pemerintah untuk memajukan perekonomian suatu wilayah.

Pemerintah dan pedagang tentunya dapat duduk bersama untuk membahas upaya penataan kota yang pas sehingga tidak merugikan salah satu pihak. Dalam arti pedagang mendapatkan keuntungan dari hasil perniagaan dan pemerintah dapat mewujudkan suasana perkotaan yang nyaman, aman dan tentram serta roda perekonomian masyarakat yang berjalan lancar.

Perbedaan pendapat yang mungkin terjadi harus dapat diimbangi dengan kebesaran hati dan komitmen bersama untuk memajukan daerah untuk menghasilkan keputusan yang bijaksana bagi pemerintah dan masyarakat pedagang.

Dalam proses pensosialisasian program tersebut pemerintah pasti akan mendapat input dari masyarakat pedagang dan kelompok masyarakat yang tentunya dapat menjadi feed back bagi kemajuan bersama. Apa dan bagaimana keinginan pedagang kaki lima dapat didengar oleh pemerintah. Begitu pula dengan program pemerintah untuk mewujudkan suatu wilayah kota yang aman, nyaman dan asri dapat dipahami oleh masyarakat pedagang kaki lima untuk dapat bekerjasama dengan pemerintah mewujudkan visi misi pemerintah.

Hal ini tentu akan lebih baik hasilnya daripada terjadi konflik yang akan menimbulkan kerugian dikedua belah pihak baik materil maupun

non materil, dan yang pasti dengan dapat dihindarnya konflik yang berujung dengan bentrokan fisik masyarakat pedagang kaki lima merasa aman dalam melaksanakan bisnisnya serta merasa terayomi dan pemerintah sebagai abdi negara dan abdi masyarakat bukan hanya sebagai slogan belaka tetapi benar-benar terwujud dalam kehidupan yang nyata.



## **BAB III**

### **METODOLOGI PENELITIAN**

#### ***A. Lokasi Penelitian***

Lokasi penelitian dilaksanakan di jalan Veteran Kelurahan Watampone Kabupaten Bone dengan pertimbangan lokasi adalah sebagai berikut: Bahwa lokasi penelitian merupakan daerah kelahiran peneliti sehingga peneliti mengetahui betul tentang lokasi yang akan diteliti. Lokasi penelitian merupakan daerah kawasan Pedagang Kaki Lima yang telah ada dan merupakan salah satu tempat berkumpulnya sebageian besar masyarakat Bone pada malam hari dengan berbagai jajanan yang bisa dinikmati.

#### ***B. Teknik Pengumpulan Data***

Dalam teknik pengumpulan data yang dibutuhkan dalam studi ini yaitu dengan cara : dokumen dan arsip-arsip dari instansi terkait, kondisi nyata pada kawasan penataan, buku literatur dan bahan kuliah. Serta dilakukan wawancara mendalam pada pedagang kaki lima yang ada di Pantai Kering.



### **C. Sumber dan Jenis Data**

#### **1. Data primer**

Yaitu data yang diperoleh melalui observasi langsung di lapangan.

Adapun data yang dimaksud adalah sebagai berikut :

- a. Pemanfaatan lahan secara makro,
- b. Pemanfaatan lahan untuk PKL (Pedagang Kaki Lima)

#### **2. Data sekunder**

Sumber data ini diperoleh melalui instansi-instansi terkait seperti Kantor Kelurahan, Kantor Kecamatan, Kantor Bappeda, Kantor Walikota dan sebagainya yang dianggap perlu, juga dapat diperoleh dari studi literatur yang ada hubungannya dengan penelitian ini. Jenis data sekunder seperti :

- a. Aspek kependudukan
- b. Data geografis dan administrasi pemerintah
- c. Arah pemanfaatan lahan yang sesuai dengan penataan PKL dalam Rencana Umum Tata Ruang Wilayah Kota (RUTRWK).

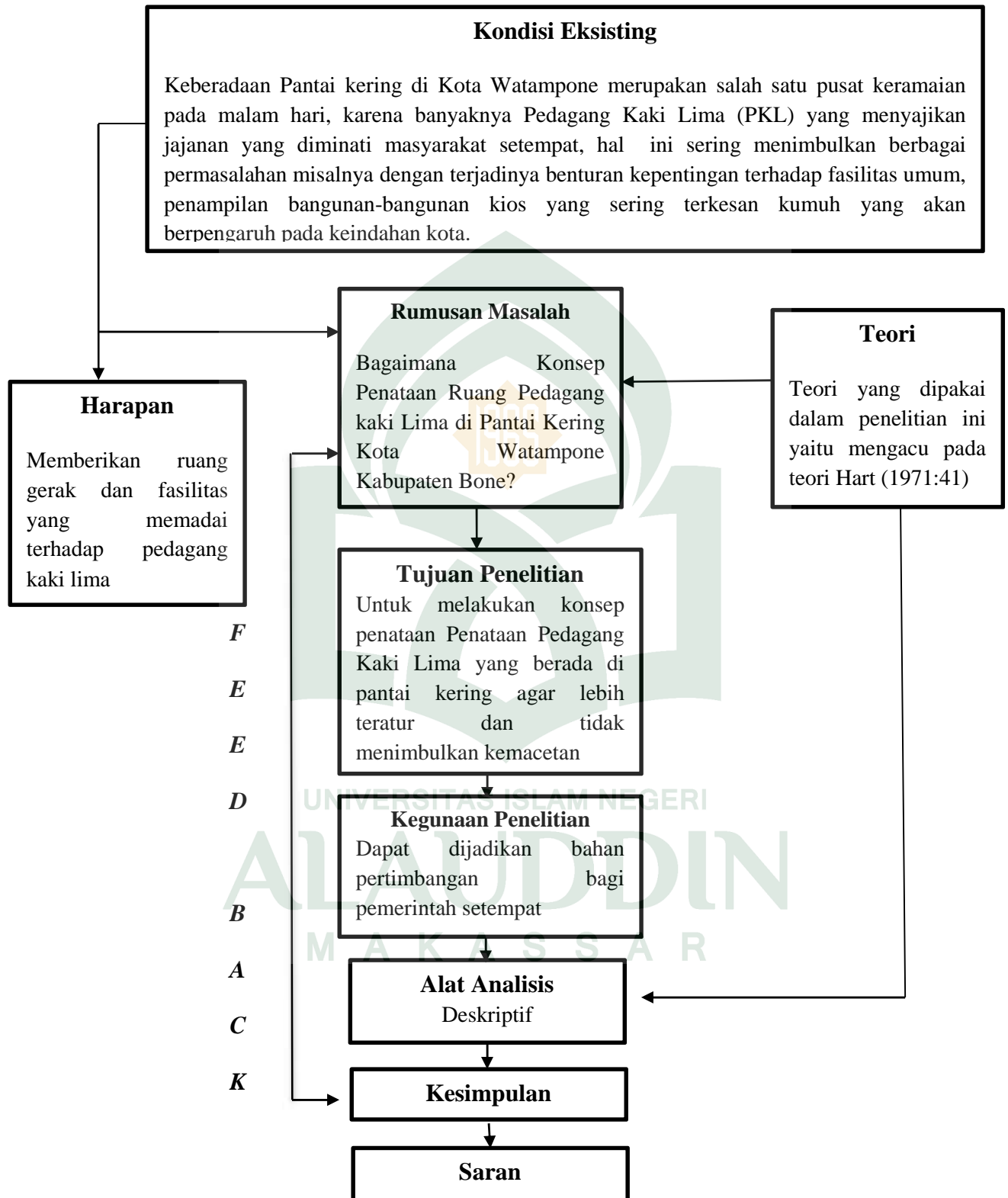
### **D. Metode Analisis**

Berdasarkan rumusan masalah diatas maka analisis yang digunakan pada penelitian ini adalah analisis deskriptif yang secara deskriptif diperoleh pada studi literatur yang didasarkan pada sifat dan kualitas data, serta analisis konsep penataan yang menyangkut analisis konflik, analisis, teori, analisis studi kasus.

analisis triangulasi konsep simbiosis mutualistik dan analisis komparatif yang menyangkut data yang diperoleh pada instansi-instansi terkait dan wawancara dilapangan yang dapat mendukung dalam upaya mengetahui konsep penataan ruang PKL (Pedagang Kaki Lima) di Pantai Kering Kelurahan Watampone Kecamatan Tanete Riattang Kabupaten Bone.



### E. Kerangka Pikir



## BAB IV

### GAMBARAN UMUM WILAYAH PENELITIAN

#### *A. Gambaran Umum Wilayah Kabupaten Bone*

##### **1. Kondisi Geografi**

Kabupaten Bone merupakan salah satu kabupaten di pesisir timur Provinsi Sulawesi Selatan yang berjarak sekitar 174 km dari Kota Makassar. Mempunyai garis pantai sepanjang 138 km dari arah selatan kearah utara. Secara astronomis terletak dalam posisi 4013'-5006' Lintang Selatan dan antara 119042'-120040' Bujur Timur dengan batas-batas wilayah sebagai berikut :

- Sebelah Utara berbatasan dengan Kabupaten Wajo dan Soppeng
- Sebelah Selatan berbatasan dengan Kabupaten Sinjai dan Gowa
- Sebelah Timur berbatasan dengan Teluk Bone
- Sebelah Barat berbatasan dengan Kabupaten Maros, Pangkep dan Barru.

##### **2. Ketinggian Tempat**

Daerah Kabupaten Bone terletak pada ketinggian yang bervariasi mulai dari 0 meter (tepi pantai) hingga lebih dari 1.000 meter dari permukaan laut.

Ketinggian daerah digolongkan sebagai berikut :

- ) Ketinggian 0-25 meter seluas 81.925,2 Ha (17,97%)
- ) Ketinggian 25-100 meter seluas 101.620 Ha (22,29%)
- ) Ketinggian 100-250 meter seluas 202.237,2 Ha (44,36%)
- ) Ketinggian 250-750 meter seluas 62.640,6 Ha (13,74%)
- ) Ketinggian 750 meter keatas seluas 40.080 Ha (13,76%)
- ) Ketinggian 1000 meter keatas seluas 6.900 Ha (1,52%)

### 3. Kemiringan Lereng

Keadaan permukaan lahan bervariasi mulai dari landai, bergelombang hingga curam. Daerah landai dijumpai sepanjang pantai dan bagian Utara, sementara di bagian Barat dan Selatan umumnya bergelombang hingga curam, dengan rincian sebagai berikut :

- ) Kemiringan lereng 0-2 % (datar) : 164.602 Ha (36,1 %)
- ) Kemiringan lereng 0-15 % (landai & sedikit bergelombang) : 91.519 Ha (20,07 %)
- ) Kemiringan lereng 15-40 % (bergelombang) : 12.399 Ha (24,65 %)
- ) Kemiringan lereng >40 % (curam) : 12.399 Ha (24,65%)

### 4. Iklim

Wilayah Kabupaten Bone termasuk daerah beriklim sedang. Kelembaban udara berkisar antara 95% - 99% dengan temperatur berkisar 260C – 430C. Pada periode April-September, bertiup angin timur yang membawa hujan. Sebaliknya pada Bulan Oktober-Maret

bertiup Angin Barat, saat dimana mengalami musim kemarau di Kabupaten Bone. Selain kedua wilayah yang terkait dengan iklim tersebut, terdapat juga wilayah peralihan, yaitu: Kecamatan Bontocani dan Kecamatan Libureng yang sebagian mengikuti wilayah barat dan sebagian lagi mengikuti wilayah timur. Rata rata curah hujan tahunan diwilayah Bone bervariasi, yaitu: rata-rata < 1.750 mm; 1750-2000 mm; 2000-2500 mm dan 2500-3000 mm. Pada wilayah Kabupaten Bone terdapat juga pegunungan dan perbukitan yang dari celah-celahnya terdapat aliran sungai. Disekitarnya terdapat lembah yang cukup dalam. Kondisi sungai yang berair pada musim hujan kurang lebih 90 buah. Namun pada musim kemarau sebagian mengalami kekeringan, kecuali sungai yang cukup besar, seperti Sungai Walanae, Cenrana, Palakka, Jaling, Bulubulu, Salomekko, Tobunne dan Sungai Lekoballo. Berikut tabel 4.1 luas wilayah, dan banyaknya kecamatan di Kabupateb Bone :

**Tabel 4.1**  
**Luas Wilayah, Jumlah Kecamatan di Kabupaten Bone**  
**Tahun 2009**

No	Kecamatan	Luas (Ha)	Persentase	Jumlah Kelurahan
1	Bonto Cani	463,35	10,16	11
2	Kahu	189,50	4,16	18
3	Kajuara	124,13	2,72	18
4	Salomekko	84,91	1,86	8
5	Tonra	200,32	4,39	11
6	Patimppeng	130,47	2,86	10
7	Libureng	344,25	7,55	20
8	Mare'	263,50	5,78	18
9	Sibulue	155,80	3,42	20
10	Cina	147,50	3,24	12
11	Barebbo	114,20	2,50	18
12	Ponre	293,00	6,43	9
13	Lappariaja	138,00	3,03	9
14	Lamuru	208,00	4,56	12
15	Tellu Lompoe	318,10	6,98	11
16	Bengo	164,00	3,60	9
17	Ulaweng	161,67	3,55	15
18	Palakka	115,32	2,53	15
19	Awangpone	110,70	2,43	18
20	Tellu Siattenge	159,30	3,49	17
21	Amali	119,13	2,61	15
22	Ajangale	139,00	3,05	14
23	Dua Boccoe	144,90	3,18	22
24	Cenrana	143,60	3,15	16
25	T.R Barat	153,68	1,18	8
26	Tanete Riattang	23,79	0,52	8
27	Tanete Riattang Timur	48,88	1,07	8

Sumber : Kantor BPS Kabupaten Bone

## 5. Kependudukan

Kesejahteraan penduduk merupakan sasaran utama dari pembangunan sebagaimana tertuang dalam GBHN. Pembangunan yang dilaksanakan adalah dalam rangka membentuk manusia Indonesia seutuhnya

dari seluruh masyarakat Indonesia. Untuk itu pemerintah telah melaksanakan berbagai usaha dalam rangka memecahkan masalah kependudukan seperti Program Keluarga Berencana yang terbukti dapat menekan laju pertumbuhan penduduk. Berikut Tabel yang menyajikan distribusi penduduk yang ada di Kabupaten Bone.

**Tabel 4.2**  
**Distribusi dan Kepadatan Penduduk di Kabupaten Bone**  
**Tahun 2009**

No	Kecamatan	Luas Wilayah (Km <sup>2</sup> )	Jumlah Penduduk (Jiwa)	Kepadatan Penduduk (Km <sup>2</sup> )
A	B	C	D	E
1	Bonto Cani	463,35	15.326	33
2	Kahu	189,50	37.042	195
3	Kajuara	124,13	34.034	274
4	Salomekko	84,91	14.727	173
5	Tonra	200,32	12.581	63
6	Patimppeng	130,47	15.470	119
7	Libureng	344,25	29.006	84
8	Mare'	263,50	24.692	<b>94</b>
9	Sibulue	155,80	32.236	<b>207</b>
10	Cina	147,50	25.213	171
11	Barebbo	114,20	26.108	229
12	Ponre	293,00	13.126	45
13	Lappariaja	138,00	22.966	166
14	Lamuru	208,00	24.316	117
15	Tellu Lompoe	318,10	13.585	43
16	Bengo	164,00	25.234	154
17	Ulaweng	161,67	24.641	152
18	Palakka	115,32	21.917	190
19	Awangpone	110,70	28.523	258
20	Tellu Siattenge	159,30	39.891	250
21	Amali	119,13	20.666	173
22	Ajangale	139,00	27.316	197
23	Dua Boccoe	144,90	29.995	207
24	Cenrana	143,60	23.464	163



25	T.R Barat	53,68	42.354	789
26	Tanete Riattang	23,79	47.533	1.998
27	T. Riattang Timur	48,88	39.786	814
<b>Jumlah</b>		<b>4.559,00</b>	<b>711.748</b>	<b>156</b>

*Sumber: Kabupaten Bone dalam Angka 2010*

Jumlah penduduk Kabupaten Bone Tahun 2008 sebanyak 705.717 jiwa, kemudian naik menjadi 711.748 pada tahun 2009 yang terdiri dari laki-laki 338.407 jiwa dan perempuan 373.341 jiwa dengan rasio jenis kelamin 90,64. Ini berarti bahwa dalam seratus penduduk perempuan terdapat 91 penduduk laki-laki. Jumlah penduduk terbesar terletak di Kecamatan Tanete Riattang sebanyak 47.533 jiwa, disusul Kecamatan Taneteriattang Barat sebanyak 42.354 jiwa, kemudian Kecamatan Tellusiattinge sebanyak 39.891 jiwa. Sedangkan jumlah penduduk terkecil terdapat di Kecamatan Tonra sebanyak 12.581 jiwa, Kecamatan Ponre sebanyak 13.126 jiwa dan Kecamatan Tellu Limpoe sebesar 13.585 jiwa.

Laju pertumbuhan penduduk Kabupaten Bone dari tahun 2008-2009 sebesar 0,85 persen. Kepadatan penduduk Kabupaten Bone pada tahun 2009 rata-rata lebih dari 156 jiwa/km<sup>2</sup>. Kepadatan Penduduk terbesar di Kecamatan Tanete Riattang sekitar 1.998 jiwa/km<sup>2</sup>, disusul Kecamatan Tanete Riattang Timur sekitar 814 jiwa/km<sup>2</sup>, lalu Kecamatan Tanete Riattang Barat sekitar 789 jiwa/km<sup>2</sup>. Sedangkan kepadatan penduduk terkecil di Kecamatan Bontocani sebesar 33 jiwa/km<sup>2</sup>, disusul Kecamatan

Tellu Limpoe sebesar 43 jiwa/km<sup>2</sup>, kemudian Kecamatan Ponre sebesar 45 jiwa/km<sup>2</sup>. Ketiga kecamatan dengan penduduk terkecil tersebut merupakan daerah pegunungan di Kabupaten Bone. Dapat dilihat pada Tabel berikut:

**Tabel 4.3**  
**Banyaknya Penduduk lima Tahun terakhir (2005-2009)**  
**di Kabupaten Bone**

No	Kecamatan	Tahun				
		2005	2006	2007	2008	2009
1	Bonto Cani	15.434	15.487	15.549	15.681	15.326
2	Kahu	35.536	35.659	35.801	36.118	37.042
3	Kajuara	31.714	31.825	31.950	32.233	34.034
4	Salomekko	13.673	13.720	13.774	13.897	14.727
5	Tonra	11.445	11.484	11.530	11.634	12.581
6	Patimppeng	14.527	14.577	14.634	14.764	15.470
7	Libureng	28.902	29.002	29.117	29.368	29.006
8	Mare'	23.146	23.225	23.318	23.520	24.692
9	Sibulue	30.350	30.456	30.576	30.857	32.236
10	Cina	24.803	24.888	24.987	25.210	25.213
11	Barebbo	25.006	25.093	25.192	25.422	26.108
12	Ponre	12.921	12.965	13.016	13.130	13.126
13	Lappariaja	22.256	22.333	22.422	22.619	22.966
14	Lamuru	24.922	25.008	25.107	25.331	24.316
15	Tellu Lompoe	12.908	12.953	13.004	13.117	13.585
16	Bengo	25.830	25.919	26.022	26.250	25.234
17	Ulaweng	25.875	25.964	26.067	26.301	24.641
18	Palakka	21.272	21.346	21.430	21.627	21.917
19	Awangpone	28.750	28.849	28.964	29.230	28.523
20	Tellu Siattenge	41.745	41.889	42.056	42.435	39.891
21	Amali	21.874	21.950	22.036	22.239	20.666
22	Ajangale	28.619	28.717	28.831	29.095	27.316
23	Dua Boccoe	31.012	31.119	31.242	31.532	29.995
24	Cenrana	24.565	24.651	24.748	24.968	23.464
25	T.R Barat	36.991	37.119	37.266	37.594	42.354
26	Tanete Riattang	43.082	43.232	43.404	43.793	47.533
27	Tanete Riattang Timur	37.153	37.282	37.431	37.752	39.786
<b>Jumlah</b>		<b>694.311</b>	<b>696.712</b>	<b>699.474</b>	<b>705.717</b>	<b>711.748</b>

Sumber: Kabupaten Bone dalam Angka 2010

Perkembangan jumlah penduduk di kabupaten Bone dari tahun ketahun dapat di katakan meningkat dari tahun 2005-2009 dapat dilihat pada tabel diatas, adapun penduduk Kabupaten Bone menurut kelompok umur dapat dilihat pada Tabel berikut:

**Tabel 4.4**  
**Banyaknya Penduduk Menurut Kelompok Umur**  
**Di Kecamatan Tanete Riattang kabupaten Bone**  
**Tahun 2009.**

<b>Kelompok Umur</b>	<b>Laki-laki</b>	<b>Perempuan</b>	<b>Jumlah</b>
0-4	33.725	26.558	60.283
5-9	39.098	41.969	81.067
10-14	38.285	35.805	74.090
15-19	30.856	28.201	59.057
20-24	22.868	27.752	50.620
25-29	19.793	28.317	48.110
30-34	28.974	27.848	56.822
35-39	24.602	27.686	52.288
40-44	23.433	28.122	51.555
45-49	18.401	22.340	40.741
50-54	16.282	17.000	33.282
55-59	8.964	14.653	23.617
60-64	10.970	16.354	27.324
65+	22.156	30.736	52.892

*Sumber: BPS Kabupaten Bone*

## 6. Ketenagakerjaan

Pada dasarnya penduduk dapat dibagi dalam dua kelompok, yakni penduduk yang termasuk dalam kelompok angkatan kerja dan penduduk kelompok bukan angkatan kerja. Tenaga kerja adalah modal bagi geraknya roda pembangunan. Jumlah dan komposisi ketenagakerjaan terus mengalami perubahan seiring dengan berlangsungnya proses demografi.

Bagian dari tenaga kerja yang aktif dalam kegiatan ekonomi disebut angkatan kerja.

Penduduk Kelompok Angkatan Kerja adalah penduduk berumur 15 tahun keatas yang selama seminggu yang lalu mempunyai pekerjaan, baik yang bekerja maupun yang sementara tidak bekerja karena suatu sebab seperti yang sedang menunggu panen dan pegawai yang cuti. Disamping itu mereka yang tidak mempunyai pekerjaan tetapi sedang mencari pekerjaan/mengharap dapat pekerjaan juga termasuk dalam kelompok angkatan kerja. Penduduk Kelompok Bukan Angkatan Kerja adalah penduduk berumur 15 tahun keatas yang selama seminggu yang lalu hanya bersekolah, mengurus rumah tangga dan sebagainya dan tidak melakukan suatu kegiatan yang dapat dimasukkan dalam kategori bekerja, sementara tidak bekerja atau mencari pekerjaan.

Hasil Survei Angkatan Kerja Nasional, pada tahun 2009 penduduk Kabupaten Bone yang berumur 15 tahun ke atas sebanyak 496.308 jiwa, yang termasuk dalam kelompok angkatan kerja sebanyak 317.289 jiwa dan 179.019 jiwa bukan angkatan kerja. Sebagian besar angkatan kerja di Kabupaten Bone adalah laki-laki yang berjumlah 191.888 jiwa atau 60,48 persen dari total angkatan kerja. Sebagian besar bukan angkatan kerja adalah perempuan berjumlah 143.608 jiwa atau 80,22 persen. Dari total bukan angkatan kerja sebagian besarnya adalah ibu rumah tangga berjumlah 111.755 jiwa atau 62,42 persen.

Tingkat Partisipasi Angkatan Kerja (TPAK) merupakan salah satu ukuran yang sering digunakan untuk mengukur kegiatan ekonomi penduduk. TPAK merupakan perbandingan antara jumlah angkatan kerja dengan jumlah seluruh penduduk usia 15 tahun ke atas. TPAK penduduk 15 tahun ke atas di Kabupaten Bone pada tahun 2008 tercatat 63,93 persen.

Tingkat Pengangguran Terbuka merupakan rasio antara pencari pekerjaan dan jumlah angkatan kerja. Dari seluruh angkatan kerja yang berjumlah 317.289 jiwa tercatat bahwa 17.750 jiwa dalam status pengangguran. Dari angka tersebut didapat tingkat pengangguran terbuka di Kabupaten Bone pada tahun 2009, yakni sebesar 5,59 persen.

Pencari kerja yang terdaftar di Dinas Tenaga Kerja Kabupaten Bone berjumlah 2.471 jiwa atau hanya 13,62 persen dari total pengangguran di Kabupaten Bone. Pencari kerja yang terdaftar terbanyak di Kecamatan Taneteriattang yaitu 586 jiwa dan terendah di Kecamatan Bontocani yaitu 15 jiwa. Dilihat dari lapangan usaha, sebagian besar penduduk Kabupaten Bone bekerja di sektor pertanian 62,20 persen dari jumlah penduduk yang bekerja. Sektor lain yang juga banyak menyerap tenaga kerja adalah sektor perdagangan dan Akomodasi (15,46 %) dan yang paling sedikit menyerap tenaga kerja adalah Industri Pengolahan (5,08%).

## **7. Status Lahan**

Aktivitas suatu kota memerlukan ruang untuk sebagai tempat atau suatu wadah. Pembangunan atau pengembangan aktivitas suatu kota

memerlukan ruang dengan luasan tertentu yang mampu untuk mendukung aktivitas tersebut. Status penguasaan dari lahan pengembangan kota sangat berpengaruh pada rencana pembangunan atau pengembangan suatu kota. Status tanah utamanya berpengaruh pada besarnya investasi yang harus dikeluarkan baik pemerintah, swasta maupun masyarakat, juga dampak sosial yang ditimbulkannya. Berdasarkan status kepemilikannya maka luasan lahan di Kabupaten Bone dapat dilihat pada tabel berikut ini :

**Tabel 4.5**  
**Status Kepemilikan Lahan Kabupaten Bone**  
**Tahun 2009**

No	Status Tanah	Bidang	Luas (M <sup>2</sup> )
1.	Hak Milik	73.904	2.635.569.401
2.	Hak Pakai	244	1.300.737
3.	Hak Guna Bangunan	326	417.629
4.	Hak Guna Umum	52	2.625.122
<b>Kabupaten Bone</b>		<b>74526</b>	<b>2.638.612.152</b>

*Sumber: Kantor Pertanahan Kabupaten Bone Tahun 2011*

## **B. Gambaran Umum Wilayah Kecamatan Tanete Riattang**

### **1. Kondisi Geografi**

Kecamatan Tanete Riattang merupakan salah satu dari 27 Kecamatan di Kabupaten Bone yang berbatasan dengan Kecamatan Tanete Riattang Timur di sebelah utara, Kecamatan Tanete Riattang Timur dan Kecamatan Sibulue di sebelah timur, Kecamatan Tanete Riattang Barat di sebelah selatan dan

Kecamatan Tanete Riattang Barat dan Kecamatan Barebbo di sebelah barat. Kecamatan Tanete Riattang merupakan daerah bukan pantai dengan topografi ketinggian antara permukaan laut. Menurut jaraknya, letak masing-masing kelurahan ke kecamatan berkisar 2-8 Km. Luas wilayah Kecamatan Tanete Riattang secara keseluruhan berdasarkan wilayah kelurahan dapat dilihat pada tabel 4.6.

**Tabel 4.6**  
**Luas wilayah, Jarak di Kecamatan Tanete Riattang Kabupaten Bone**  
**Tahun 2009**

No	Desa/Kelurahan	Luas Wilayah (Km) <sup>2</sup>	Jarak (Km)	
			Dari Ibukota Kecamatan	Dari Ibukota Kabupaten
1	Biru	2,39	6	4
2	Masumpu	2,11	4	4
3	Ta'	3,70	0	6
4	Manurungeng	0,75	2	4
5	Watampone	1,10	3	3
6	Bukaka	2,60	4	5
7	Walenna	2,10	5	5
8	Pappolo	9,04	7	8

Sumber : Kecamatan Tanete Riattang Dalam Angka, Tahun 2010

## 2. Aspek Kependudukan

### a. Kepadatan Penduduk

Penduduk merupakan bagian dari suatu pembangunan dan perkembangan suatu wilayah, ke Kecamatan Tanete Riattang Kabupaten

Bone. Perkembangan jumlah penduduk di Kecamatan Tanete Riattang pada tahun 2010 dapat dilihat pada Tabel 4.7 berikut :

**Tabel 4.7**  
**Banyaknya Penduduk, dan Kepadatan Penduduk**  
**di Kecamatan Taneteriattang Tahun 2009**

No	Desa/Kelurahan	Jumlah Penduduk (Jiwa)	Kepadatan (Km) <sup>2</sup>
1.	Biru	9454	3955,65
2.	Masumpu	6985	3310,43
3.	Ta'	6687	1807,30
4.	Manurungge	8990	11986,67
5.	Watampone	6537	5942,73
6.	Bukaka	4281	1646,54
7.	Walenna	2523	1201,43
8.	Pappolo	2076	229,65
	<b>Jumlah</b>	<b>47533</b>	<b>1998,02</b>
	Tahun 2008	43795	1841
	Tahun 2007	43403	1824

Sumber: Kantor BPS Kabupaten Bone Tahun 2011

**b. Jumlah Penduduk Menurut Jenis Kelamin**

Jumlah penduduk di Kecamatan Taneteriattang pada lima tahun terakhir menunjukkan peningkatan baik yang berjenis kelamin laki-laki maupun perempuan, dapat dilihat pada tabel 4.8 berikut :

UNIVERSITAS ISLAM NEGERI  
**ALAUDDIN**  
M A K A S S A R



**Tabel 4.8**  
**Jumlah Penduduk Berdasarkan Jenis Kelamin**  
**di Kecamatan Tanete Riatang Kabupaten Bone**  
**Lima Tahun Terakhir**

No	Tahun	Jenis Kelamin		Jumlah Penduduk
		Laki-laki	Perempuan	
1	2005	19.726	21.741	41467
2	2006	20.004	22.011	42018
3	2007	20.374	23.029	42403
4	2008	20.402	23.936	44338
5	2009	20.591	24.082	44673
<b>Jumlah</b>		<b>101.097</b>	<b>114799</b>	<b>214.899</b>

*Sumber:Kecamatan Tanette Riattang dalam angka 2010*

**c. Jumlah Penduduk Berdasarkan Kelompok Umur**

Struktur penduduk menurut usia dan jenis kelamin memperlihatkan banyaknya laki-laki dan perempuan dari masing-masing kelompok usia dengan dibuatkan interval 5 tahunan. Pembagian jenjang umur relasinya dengan kehidupan produktif secara ekonomis, usia kerja dan usia sekolah. Kemudian dibuatkan pengelompokan yang lebih teliti demikian: 0 – 14 tahun (belum produktif), 15 – 19 tahun (belum produktif penuh), 20 - 54 tahun (produktif penuh), 55 – 64 tahun (tak produktif penuh) dan 65 – 75 tahun (tak produktif).

Berdasarkan data tahun 2009, jumlah penduduk Kecamatan Tanete Riattang menurut struktur umur, maka nampak jumlah penduduk wanita lebih banyak dibanding dengan jumlah penduduk laki-laki yaitu jumlah penduduk wanita 25.175 jiwa sedangkan penduduk laki-laki 22.358 jiwa, begitupun

dengan penduduk menurut umur didominasi oleh penduduk yang berusia 20-24 tahun. Untuk lebih jelasnya sebagaimana pada table 4.9.

**Tabel 4.8**  
**Jumlah Penduduk Menurut Kelompok Umur**  
**di Kecamatan Tanete Riattang Kabupaten Bone**  
**Tahun 2009**

<b>Kelompok Umur</b>	<b>Laki-Laki</b>	<b>Perempuan</b>	<b>Jumlah</b>
0-4	1,853	1,873	3,726
5-9	2,338	2,679	5,017
10-14	2,128	2,086	4,214
15-19	2,224	2,109	4,333
20-24	1,898	2,281	4,179
25-29	1,503	2,003	3,506
30-34	2,552	2,205	4,757
35-39	1,542	1,718	3,260
40-44	1,904	2,431	4,335
45-49	1,147	1,369	2,516
50-54	1,055	985	2,040
55-59	498	864	1,362
60-64	454	900	1,354
65+	1,262	1,672	2,934
<b>Jumlah</b>	<b>22,358</b>	<b>25,175</b>	<b>47,533</b>

*Sumber : Kantor BPS Kabupaten Bone*

**d. Jumlah Penduduk Menurut Mata Pencarian**

Jumlah penduduk di Kecamatan Taneteriattang menunjukkan angka yang paling banyak adalah masyarakat yang beprofesi sebagai pedagang yang disusul PNS, dapat dilihat pada table 4.9 berikut :

**Tabel 4.9**  
**Banyaknya Penduduk Menurut Mata Pencaharian**  
**Di Kecamatan Taaneteriattang Tahun 2009**

No	Mata Pencaharian	Desa/Kelurahan (Jiwa)								Jumlah
		Biru	Masumpu	Ta'	Manurungge	Watampone	Bukaka	Wallanae	Pappolo	
1.	PNS	1272	1311	1321	1187	1002	875	157	103	7.125
2.	Swasta	580	1126	1071	1106	1065	640	182	122	5.892
3.	TNI/POLRI	132	12	31	21	23	10	17	3	249
4.	Petani	142	110	82	56	22	17	14	11	454
5.	Nelayan	133	187	176	785	563	78	165	97	2.184
6.	Pedagang	1423	1078	1320	152	1267	176	209	295	5.920
7.	Tukang Kayu	178	228	96	153	146	154	87	62	1.104
8.	Tukang Batu	272	82	67	144	132	182	156	84	1.119
9.	Pensiunan	1332	92	120	1101	192	787	642	178	4.444
10.	Pelajar	2041	1606	1155	2090	602	781	2202	842	11.319
11.	Tidak Bekerja	178	107	132	761	208	70	423	225	2.104
12.	Dll	1411	1046	1116	1434	1135	90	169	54	6.455
<b>Jumlah</b>		<b>9454</b>	<b>6985</b>	<b>6687</b>	<b>8990</b>	<b>6357</b>	<b>4281</b>	<b>2523</b>	<b>2076</b>	<b>47.533</b>

*Sumber : Kantor BPS Kabupaten Bone Tahun 2011*

### e. Penggunaan Lahan

Jenis penggunaan lahan di Kecamatan Tanete Riattang terdiri dari sawah, tegalan, pekarangan, perkebunan dan lainnya dengan total luas 2.379 ha. Dari jenis penggunaan lahan tersebut dominan pemanfaatannya adalah sawah 1.124,32 ha dan tegalan 734,36 ha, sedangkan untuk kawasan terbangun berupa pekarangan seluas 398,82 ha atau 16,55% dari total luas kawasan perencanaan untuk lebih jelasnya data penggunaan lahan di kawasan perencanaan dapat dilihat pada tabel 4.9 sebagai berikut :

**Tabel 4.9**  
**Jenis Penggunaan Lahan di Kecamatan Tanete Riattang**  
**Tahun 2006**

Kelurahan	Luas Jenis Penggunaan Lahan (Ha)					Jumlah
	Sawah	Tegalan	Pekarangan	Perkebunan	Lainnya	
<b>Biru</b>	144	44,15	35,85	10	5	239
<b>Masampu</b>	77	86,24	41,75	5	1	211
<b>Ta'</b>	246	82,71	25,22	15	1	370
<b>Manurungnge</b>	-	-	72	-	3	75
<b>Watampone</b>	5	-	105	-	2,5	113
<b>Bukaka</b>	149,5	63,7	26,5	10	10260	
<b>Walanae</b>	127,2	42,28	29,5	10	1	210
<b>Pappolo</b>	375,62	415,28	58	50	3	902
<b>Jumlah</b>	<b>1.124.32</b>	<b>734,36</b>	<b>393,82</b>	<b>100</b>	<b>26,5</b>	<b>2.379</b>

Sumber : Kantor BPS Kabupaten Bone, Tahun 2010

Pola kawasan terbangun pada pusat kota berkembang secara konsentrik, tetapi dalam perkembangan karena areal pengembangan yang terbatas maka terjadi perluasan kota yang membentuk pola linier atau memanjang dengan mengikuti pola jaringan jalan yang menghubungkan

kawasan-kawasan fungsional di kawasan perencanaan maupun dengan kawasan Kota Watampone lainnya. Kantong-kantong perumahan yang berkembang cenderung berorientasi pada jaringan jalan-jalan akses seperti jalan poros Bone-Sinjai dan beberapa pada jalan-jalan utama penghubung antar kawasan.

Kawasan perdagangan dan jasa masih terkonsentrasi di pusat kota (tugu bundaran) yang merupakan kawasan perdagangan lama. Kawasan perkantoran dan pelayanan jasa pada umumnya juga berkembang di pusat kota dengan tersebarnya beberapa pelayanan jasa perkantoran baik untuk skala pelayanan local sampai regional. Penyebaran fasilitas ini tersebar terdapat di jalan-jalan utama kawasan. Fasilitas pelayanan dengan skala pelayanan local dan lingkungan seperti fasilitas pendidikan taman kanak-kanak, sekolah dasar, kios dan lain sebagainya sesuai dengan penyebaran kawasan-kawasan permukiman penduduk.

Areal persawahan yang terdapat di kawasan perencanaan ini merupakan areal sawah beririgasi ditunjang dengan ketersediaan saluran irigasi, areal persawahan ini menyebar dari utara ke selatan terutama pada bagian timur pusat kota.

#### **f. Fasilitas Perdagangan dan Jasa**

Sarana perdagangan dan jasa yang terdapat di kawasan perencanaan terdiri dari warung, toko, hotel, bank dan pebengkelan, serta fasilitas perekonomian lainnya. Pusat penyebaran untuk kegiatan perdagangan dan jasa

terdapat di Kelurahan Watampone dan Manurunge dengan skala pelayanan lokal sampai regional. Pemusatan fasilitas perdagangan dan jasa ini terlihat jelas pada kawasan sekitar tugu dengan berbagai fungsi kegiatan didalamnya selain untuk permukiman juga untuk kegiatan usaha.

Untuk fasilitas perdagangan dan jasa yang tersebar di kelompok-kelompok permukiman umumnya merupakan sarana dengan skala pelayanan local untuk masyarakat sekitar. Keterbatasan lahan pengembangan dikawasan perencanaan ini membuka peluang terhasap perluasan kota dengan pengembangan fasilitas perdagangan dan jasa dengan skala pelayanan regional yang diarahkan ke Kecamatan Tanete Riattang barat yang ditunjang dengan ketersediaan lahan pengembangan yang cukup.

### ***C. Gambaran Umum Kondisi Kelurahan Watampone***

#### **1. Kondisi Fisik Dasar**

Kawasan konsep penataan pedagang kaki lima terletak di Kelurahan Watampone Kecamatan Tanete Riattang Kota Kabupaten Bone. Kawasan tersebut terletak kurang lebih 3 kilometer dari Ibukota Kecamatan Tanete Riattang atau sekitar 3 kilometer dari Ibukota Kabupaten Bone.

Kelurahan Watampone terletak sekitar 0 – 3 meter di atas permukaan laut, dengan luas wilayah keseluruhan kurang 23,79 Km<sup>2</sup>. Adapun kawasan studi yang termasuk dalam wilayah Kelurahan Watampone dengan posisi kawasan bersebelahan dengan :

- ✓ Sebelah Utara berbatasan dengan Kelurahan Walanae
- ✓ Sebelah Selatan berbatasan dengan Kelurahan Manurunge
- ✓ Sebelah Barat berbatasan dengan Kecamatan Tanete Riattang Barat
- ✓ Sebelah Timur berbatasan dengan Kelurahan Ta

**a. Topografi**

Kondisi topografi di kawasan studi relatif datar berada pada ketinggian 0 – 2 meter di atas permukaan laut. Sedangkan kemiringan lahannya berada antara 0 – 8 % sehingga dapat dikatakan bahwa bentuk topografi di kawasan studi relatif datar.

**b. Hidrologi**

Keadaan hidrologi di Kelurahan Watampone pada umumnya terdiri dari air tanah yang berupa sumur gali dan sumur air pompa artesis. Sedangkan jaringan PDAM secara keseluruhan sudah menjangkau seluruh kawasan di Kelurahan Watampone. Sumber air PDAM berasal dari Sungai Bone, dan bentuk sumber air lain berupa sumur bor dengan kedalaman 40 – 80 meter.

**c. Geologi**

Jenis tanah dan struktur geologi yang ada di Kelurahan Watampone yaitu berupa batuan Molase dan Sarasin. Struktur geologi sangat dipengaruhi oleh pola penyebaran batuan dan bahan galian. Dari aspek bencana geologi kemungkinannya relatif kecil begitu pula dengan pengaruh gelombang laut.

## **2. Pemanfaatan Lahan**

Jenis penggunaan lahan di Kelurahan Watampone sebagian besar sudah dimanfaatkan untuk bangunan permukiman dan perdagangan dan jasa, karena Kelurahan Watampone adalah merupakan pusat perdagangan dan jasa di Kecamatan Watampone.

### **a. Status Lahan**

Dalam melaksanakan suatu aktivitas, maka perlu didukung oleh ketersediaan lahan baik sebagai hak milik maupun sebagai hak pakai. Adanya ruang dan lahan yang cukup memadai akan membantu aktivitas tersebut dapat berjalan dengan lancar. Status lahan di Kelurahan Watampone berdasarkan status kepemilikannya sebagian besar adalah merupakan hak milik dan hanya sekitar 30% yang masih hak guna bangunan dan hak pakai.

## ***D. Gambaran Umum Wilayah Penelitian***

Penggunaan lahan pada kawasan adalah sebagai kawasan perdagangan. Secara umum kawasan ini memiliki potensi yang strategis mengingat lokasinya yang berada di pusat kota. Kawasan di sekitarnya telah tumbuh dan berkembang sebagai pusat perdagangan yang mempunyai lingkup pelayanan kota. Beberapa pusat perdagangan berada di sekitar kawasan ini, yaitu pusat pertokoan, pasar malam.



Fungsi bangunan pada koridor ini di sebelah barat berupa pertokoan dan disebelah timur berupa pasar dan pertokoan. Kondisi bangunan pada koridor ini untuk pasar berupa blok building dengan ketinggian dua lantai. Untuk pertokoan berupa ruko dua lantai dengan fungsi lantai satu untuk berjualan dan lantai dua untuk gudang atau tempat tinggal. Sirkulasi jalan satu arah dengan trotoar selebar 1,5 meter yang dipenuhi oleh aktivitas PKL. Sirkulasi jalan selain diokupasi oleh PKL juga menjadi tempat parkir on street sehingga jalan yang

#### ***E. Gambaran Umum Wilayah Pedagang Kaki Lima di Pantai Kering***

##### **1. Karakteristik Sosial Ekonomi**

###### **a. Asal Daerah**

Menurut wawancara yang telah dilakukan bahwa 75 % pedagang kaki lima yang ada di pantai kering merupakan penduduk dari luar Kabupaten Bone sedangkan 35 % saja dari Kabupaten Bone, ada beberapa pedagang kaki lima yang dari Jawa dan sudah menetap selama 5-8 Tahun di Kabupaten Bone.

###### **b. Alasan Menjadi PKL**

Beberapa PKL yang telah diwawancarai mengatakan bahwa alasan menjadi Pedagang Kaki Lima karena kesulitan mendapatkan pekerjaan, modal usaha kecil, serta menurut mereka pendapatan lebih baik karena mengingat bahwa keadaan PKL yang ada di Pantai Kering

memang ramai dikunjungi oleh konsumen, apalagi pada saat malam minggu lebih banyak pengunjung dari malam-malam sebelumnya.

**c. Tingkat Pendidikan**

Untuk tingkat pendidikan para pedagag kaki lima menurut wawancara yang telah dilakukan bahwa rata-rata adalah tingkat SMP dan bahkan ada yang tidak pernah sekolah, adapun yang pernah sekolah namun tidak mendapatkan ijazah apapun karena tidak melanjutkan pendidikan.

**d. Penghasilan dan modal**

Penghasilan bersih rata-rata perhari antara Rp75.000,00 - 150.000,00. PKL berdagang dengan menempati tempat yang tetap dan tidak berpindah-pindah. Modal dan aset sebagian besar adalah milik sendiri. Berdagang di pantai kering yang terletak di pusat kota Watampone merupakan usaha utama.

**2. Karakteristik Aspek Kegiatan PKL terhadap Pemanfaatan Ruang**

**a. Lokasi Kegiatan PKL**

Kegiatan PKL berada pada pusat Kota di Kabupaten Bone, yang terletak di Kecamatan Tanete Riattang Kelurahan Watampone yang berlokasi di sepanjang jalan Veteran dengan sebutan pantai kering.

**b. Kebersihan**

Untuk sistem kebersihan PKL yang ada di Pantai Kering tersebut, mereka membuat sendiri tempat sampah dari katu untuk menampung sampah

yang mereka hasilkan selama berjualan dan setelah selesai beroperasi maka sampah yang dihasilkan disimpan dan diangkut oleh petugas kebersihan pada pagi hari, dilihat kondisinya lokasi PKL cukup bersih dari sampah.

c. Jenis Dagangan

Pedagang Kaki Lima yang ada di Pantai kering dengan berbagai jenis dagangan seperti : minuman segar (jus,sarebba dll), makanan ringan (martabak, gorengan dll), makanan berat (lalapan, bakso dll). Jenis dagangan tersebut diatas adalah sebagian besar yang dijual di Pantai Kering Kota Watampone.

d. Alat Peraga

Alat peraga PKL pada kawasan Pantai Kering dapat dibedakan menjadi :

1. Alat peraga semi permanen dari kayu dan tenda yang bersifat menetap.
2. Alat peraga dengan bangku, kursi plastic, meja dan tenda.
3. Alat peraga beroda namun menetap.
4. Alat peraga beroda namun menetap dengan bangku dan meja

Alat peraga yang dipakai untuk usaha tidak seragam dan tidak menggunakan desain yang baik sehingga terkesan kumuh, alat peraga yang kurang bersih dan sangat mengganggu wajah kota dan menutup fasade bangunan di belakangnya. Saat berjualan alat peraga/kios sebagian besar menempati badan jalan dan trotoar dan saat tidak berjualan alat peraga/kios sebagian besar tetap di lokasi jualan.

e. Waktu Berjualan

Pedagang kaki lima yang ada di Pantai Kering sebagian besar bertempat tinggal disekitar lokasi PKL, dan waktu beroperasi pada malam hari yaitu saat pukul 18.00 sampai pukul 00.00, sehingga mengganggu arus lalu lintas yang berada di sekitar jalan Veteran karena berbenturan dengan pengunjung yang cukup ramai.

f. Pola Penyebaran

Kelurahan Watampone adalah merupakan salah satu tempat yang ideal bagi para pedagang kaki lima, karena di kelurahan ini merupakan pusat Kota yang ramai dikunjungi oleh masyarakat karena disekitar PKL terdapat pertokoan yang dapat menarik konsumen untuk datang berbelanja berbagai kebutuhan seperti pakaian.

Keberadaan pedagang kaki lima ini memberikan karakter khusus terhadap Kota Watampone. Hampir di seluruh bagian kota dapat ditemui pedagang kaki lima, utamanya di tempat-tempat yang berpotensi mendatangkan konsumen. Pola penyebaran mereka pada dasarnya ada 2 pola yaitu :

- a. Pola penyebaran memanjang (*linier concentrations*) yang dipengaruhi oleh pola jalur jalan, pada umumnya terjadi di sepanjang jalan utama atau pada jalan-jalan penghubung.
- b. Pola penyebaran mengelompok (*Focus agglomeration*) yang dipengaruhi oleh faktor aglomerasi yaitu keinginan para pedagang

kaki lima untuk melakukan pemusatan /pengelompokan dagangan sejenis dengan sifat dan komoditas yang sama untuk lebih menaruh minat pembeli. Pada umumnya pola penyebaran ini terdiri dari penjaja jenis makanan dan minuman yang berada di Pantai Kering.

### **3. Karakteristik Aspek Fisik Dasar**

#### **1. Jalur Pejalan Kaki**

Untuk jalur pejalan kaki yang ada di pantai kering pada saat PKL beroperasi, tidak berfungsi sebagai mana mestinya, karena digunakan oleh sebagian PKL untuk berjualan sehingga disamping mengganggu arus lalu lintas, pejalan kaki pun terganggu.

#### **2. Keteduhan**

Untuk tingkat keteduhan dilokasi PKL, terdapat beberapa pohon yang tertaman dilokasi PKL, bahkan ada PKL yang lokasi berjualannya berada dibawah pohon yang rindang, selain itu terdapat tanaman hias disekitar lokasi PKL dengan pot yang tertata rapi.

#### **3. Parkir**

Untuk lokasi parkir yang ada di lokasi PKL tidak tersedia sebagaimana mestinya, pengunjung memarkir kendaraannya dibadang jalan sehingga tidak terlepas dari gangguan lalu lintas yang ditimbulkan, selain itu sebagian pengunjung yang memiliki kendaraan roda 4 memanfaatkan parkir pertokoan yang tidak beroperasi disekitar lokasi

PKL untuk memarkir kendaraanya, ini juga dapat dilihat bahwa tingkat keamanan dilokasi PKL yang rendah.

#### 4. Pemanfaatan Ruang PKL

Untuk pemanfaatn ruang PKL yang berada di pantai kering sebagian menggunakan area penghijauan dan badan jalan/trotoar sepanjang jalan Veteran yang merdampak pada aktivitas kendaraan yang ada di sekitar jalan tersebut.



## **BAB V**

### **ANALISIS DAN PEMBAHASAN**

#### ***A. Analisis Pedagang Kaki Lima Di Kelurahan Watampone***

Sebagai obyek dari rencana penataan konsep, maka karakteristik dari pedagang kaki lima di sepanjang jalan veteran di Kelurahan Watampone Kecamatan Tanete Riattang Kabupaten Bone adalah merupakan salah satu faktor yang sangat penting yang dapat dijadikan sebagai landasan dalam rencana penataan. Dalam hal ini menerapkan konsep pengoperasian para pedagang yang ada di pantai kering tersebut. Hal ini dilakukan agar rencana konsep penataan tersebut dapat berjalan dengan baik dan lancar.

Dikarenakan keberadaan pedagang kaki lima yang saat ini dianggap telah meresahkan masyarakat karena telah menggunakan sebagian badan jalan sebagai tempat berjualan atau tempat beraktifitas mereka. Pada umumnya pedagang kaki lima yang berada disepanjang jalan Veteran ini telah menggantungkan hidup secara penuh dari berdagang di emperan jalan tersebut.

Fenomena ini yang membuat pemerintah setempat untuk mengambil inisiatif dengan tidak menimbulkan permasalahan baru pada area kegiatan yang nantinya di tempati. Sebagai acuan dalam rangka dilakukannya konsep penataan pedagang kaki lima di Kelurahan Watampone Kecamatan Tanete Riattang Kabupaten Bone maka karakteristik pedagang kaki lima terdiri dari karakteristik sosial dan ekonomi.

## ***B. Analisis Karakteristik Sosial Pedagang Kaki Lima Di Kawasan Penelitian***

Karakteristik sosial yang berhubungan dengan penelitian ini meliputi : tingkat pendidikan pedagang kaki lima dan golongan umur, daerah asal dan penempatan pada lokasi usaha.

### **1) Tingkat pendidikan dan golongan umur pedagang kaki lima**

Salah satu faktor yang sangat berperan dalam peningkatan kualitas sumber daya manusia adalah pendidikan. Tingkat pendidikan dapat memberi pengaruh kepada kemampuan untuk berfikir dan beradaptasi dengan lingkungannya. Di samping itu, tingkat pendidikan juga akan berpengaruh kepada kemampuan kreatifitas dan keterampilan sehingga produktifitasnya akan meningkat. Sementara itu, golongan umur akan berpengaruh kepada kemampuan fisik dari Pedagang Kaki Lima ini dan kemampuan untuk menerima perubahan terhadap lingkungan sosialnya.

Dengan demikian maka kemampuan para pedagang kaki lima untuk menerima perubahan terhadap lingkungan sosialnya ditinjau dari segi pendidikan yang dimilikinya maka menurut hasil wawancara pada masyarakat pedagang kaki lima di pantai kering, sudah berada pada kategori cukup baik, rata-rata pendidikannya pada tingkat SMP.

Sementara ditinjau dari segi usia, maka pedagang kaki lima di sepanjang jalan Veteran Kelurahan Watampone Kabupaten Bone yang masih didominasi oleh usia produktif juga menunjukkan melalui wawancara, bahwa kemampuan pedagang kaki lima untuk menyerap



tenaga kerja harus didukung oleh kemampuan fisik dari para Pedagang Kaki Lima sendiri.

## 2) Daerah asal dan alasan menjadi pedagang kaki lima

Perbedaan daerah asal para pedagang kaki lima menyebabkan timbulnya berbagai karakteristik sosial. Ditinjau dari daerah asalnya, maka pedagang kaki lima di sepanjang jalan Veteran Kelurahan Watampone Kabupaten Bone yang sebagian besar berasal dari luar Kabupaten Bone, ini membuktikan bahwa perkembangan pedagang kaki lima di suatu daerah sangat dipengaruhi oleh tingginya migrasi penduduk dari daerah pedesaan ke perkotaan.

Mengenai alasan menjadi pedagang kaki lima yang sebagian besar disebabkan oleh kesulitan mendapatkan pekerjaan dipengaruhi oleh kurangnya keterampilan dan keahlian yang dimiliki oleh para pedagang kaki lima tersebut.

Dari uraian mengenai daerah asal dan alasan menjadi pedagang kaki lima maka dapat disimpulkan bahwa kesulitan mendapatkan suatu pekerjaan yang sesuai dengan tingkat keterampilan dan pendidikan, baik di daerah asal maupun di daerah tujuan akan berpengaruh terhadap peningkatan sektor informal khususnya pedagang kaki lima.

## 3) Penempatan lokasi

Salah satu faktor penting bagi pedagang kaki lima adalah penempatan lokasi dimana hal ini akan sangat menentukan

keberhasilan dari para pedagang kaki lima untuk mendapatkan konsumennya, disamping faktor-faktor pendukung lainnya.

Penempatan lokasi ini dipandang perlu dikarenakan keberadaan Pedagang Kaki Lima yang berada disepanjang jalan Veteran selama ini telah meresahkan pengguna jalan yang beraktivitas pada jalur tersebut hal ini disebabkan karena keberadaannya yang telah menggunakan sebagian badan jalan, yang semestinya tidak terjadi.

Untuk mendapatkan lokasi berjual bagi Pedagang Kaki Lima disepanjang jalan Veteran, kebanyakan menggunakan pendekatan kekeluargaan terhadap pemilik lokasi Pedagang Kaki Lima (PKL yang menetap) atau dengan menyewa tempat. Sedangkan bagi sebagian pedagang yang berpindah pindah untuk menempati ruang tetap harus seizin para pedagang yang berada di sekelilingnya.

Dari beberapa uraian mengenai karakteristik sosial para pedagang kaki lima di sepanjang jalan Veteran Kelurahan Watampone, maka dapat disimpulkan bahwa semakin meningkatnya arus migrasi ke kota tanpa adanya bekal keahlian yang dimiliki maka akan berpengaruh terhadap peningkatan jumlah pedagang kaki lima di daerah perkotaan dan kesulitan memperoleh lokasi untuk berjualan juga akan berpengaruh terhadap timbulnya permasalahan di daerah perkotaan terutama terhadap tata ruang kota.

### ***C. Karakteristik Ekonomi Pedagang kaki Lima di Kawasan Penelitian.***

Upaya dalam konsep penataan pedagang kaki lima di sepanjang jalan Veteran maka diperlukan adanya karakteristik ekonomi para pedagang kaki lima untuk mengetahui kebutuhan bangunan fisik, jenis bangunan, dan pola penyebarannya.

#### **1. Jenis Usaha**

Jenis usaha pedagang kaki lima di sepanjang jalan Veteran Kota Watampone dapat diklasifikasikan dalam 3 golongan, yaitu; kebutuhan primer, kebutuhan sekunder dan kebutuhan komplementer (pelengkap). Ketiga golongan Pedagang Kaki Lima akan berpengaruh terhadap tingkat pergerakan arus lalu lintas yang tinggi untuk memenuhi kebutuhan konsumn/masyarakat.

#### **2. Sarana Fisik**

Sarana fisik yang dimaksudkan adalah bentuk sarana usaha yang digunakan oleh pedagang kaki lima untuk melaksanakan aktivitasnya. Sarana fisik yang akan digunakan akan mempengaruhi kebutuhan tata ruang dalam konsep penataan.

Kebutuhan bangunan fisik pedagang kaki lima di sepanjang jalan Veteran akan sangat bervariasi tergantung pada jenis usahanya. Dimana kebutuhan bangunan fisik untuk jenis kebutuhan primer seperti kebutuhan ruang untuk jenis dagangan makanan dan minuman akan lebih besar dibandingkan dengan jenis dagangan sekunder seperti pakaian. Dan jenis usaha untuk dagangan sekunder akan lebih besar

dibandingkan dengan jenis dagangan kebutuhan komplementer seperti asesoris.

### 3. Pola Penyebaran

Pola penyebaran pedagang kaki lima di sepanjang jalan Veteran Kota Watampone cenderung mengikuti jalur jalan utama dan jalan penghubung. Pola penyebaran ini ada yang secara mengelompok dan ada yang secara menyebar.

Pola mengelompok umumnya dilakukan oleh pedagang kaki lima primer seperti makanan dan minuman. Pola mengelompok ini dilakukan dengan tujuan untuk menarik perhatian para calon konsumen. Sedangkan pedagang kaki lima untuk jenis lainnya cenderung menyebar dan lebih memperhatikan pada kedekatannya dengan para calon konsumennya, sehingga penyebaran pedagang kaki lima sekunder dan komplementer hampir dapat ditemui di setiap ruas jalan utama dan penghubung di Kelurahan Watampone Kota Watampone.

### 4. Analisis Bentuk Kepemilikan

Pedagang kaki lima merupakan hal yang dapat berakibat positif dan berakibat negatif, lokasi yang digunakan oleh PKL tersebut merupakan lahan milik pemerintah yang merupakan area penghijauan yang berada dipusat Kota yang dimanfaatkan untuk berjualan, tak jarangpun ditemui pedagang kaki lima di sepanjang trotoar karena banyaknya pedagang kaki lima, area penghijauanpun tidak mampu

menampung PKL sehingga memanfaatkan area yang disekitarnya yang berakibat fatal aktivitas disekitarnya, seperti mengganggu arus lalu lintas dan pejalan kaki.

#### ***D. Analisis Tingkat Kerjasama Antar PKL***

##### **1. Lokasi Yang diinginkan**

Menurut beberapa PKL yang telah diwawancarai menyatakan bahwa lokasi PKL yang berada di Pantai Kering merupakan lokasi yang paling bagus menurutnya, namun diperlukan penataan yang lebih bagus sehingga lebih menarik konsumen untuk datang, selain itu pedagang kaki lima beralasan untuk tidak pindah karena pelanggan yang sudah banyak dan akses kewilayah tersebut pun lancar.

##### **2. Kebersihan**

Untuk kebersihan yang ada di pantai kering menggunakan tempat sampah yang terbuat dari kayu, dengan sistem dikumpulkan oleh pedagang kaki lima yang pada pagi harinya diangkut oleh dinas kebersihan Kota Watampone. Tingkat kebersihan yang cukup bagus dengan kesadaran pedagang kaki lima akan kebersihan, terbukti pada wawancara yang telah dilakukan bahwa tingkat kebersihan yang rendah akan mengurangi konsumen yang datang dan mengganggu konsumen yang lagi menikmati makanan tersebut.

### 3. Alat Peraga

Alat peraga yang umum digunakan oleh PKL yang berada di Pantai Kering kota Watampone adalah gerobak, karena menurut mereka lebih praktis, dan relatif lebih murah. Kurangnya modal para PKL sehingga sudah bertahun-tahun menggunakan alat peraga gerobak, bahkan ada PKL yang tidak pernah mengganti gerobak selama 4 tahun berjualan.

### 4. Waktu Berjualan

Pedagang kaki lima yang berada di Pantai Kering Kota Watampone beroperasi pada malam hari, seperti yang telah dijelaskan pada bab sebelumnya beroperasi mulai pukul 18.00 sampai pukul 00.00 wita, ini berakibat pada arus lalu lintas yang ada di sepanjang jalan Veteran.

## ***E. Analisis Karakteristik Aspek Fisik Dasar***

### 1. Jalur Pejalan Kaki

Trotoar yang ada di daerah ini cukup rapi dan bersih dengan beberapa pohon yang tumbuh disana sehingga mampu memberikan pandangan sejuk ketika berjalan dan menangkis rasa bosan. Disamping itu, beton untuk trotoar pun tidak cepat rusak dengan lapisan warna merah dan terdapat separator dengan badan jalan. Berjalan di trotoar ini pun cukup nyaman mengingat lebar trotarnya yang sangat cukup .

## 2. Ketersediaan Sarana Persampahan

Ketersediaan sarana persampahan di Pantai Kering cukup memadai, cakupan wilayahnya mampu menampung sisa dagangan sehingga kondisi yang ada di pantai kering cukup bersih dari sampah, sarana persampahan yang ada di sekitar wilayah PKL cukup tersedia.

### ***F. Implikasi Karakteristik Penggunaan Ruang PKL Kawasan Pantai Kering Terhadap Perkembangan Kota Watampone***

Implikasi dari karakteristik penggunaan ruang PKL yang mendekati kawasan fungsional kota adalah pertumbuhan PKL yang sporadic (tidak terarah) karena berada di ruang-ruang kota terutama sepanjang jalan-jalan protokol yang memiliki populasi dan arus lalu lintas tinggi, sehingga muncul titik/spot dalam ruang kota yang menjadi incaran PKL. Implikasi terhadap ketersediaan prasarana/utilitas yaitu pola operasi PKL yang menempati ruang publik dengan membuang sisa dagangan di sembarang tempat menyebabkan timbulnya kekumuhan kawasan terlebih adanya keterbatasan akses akan prasarana bagi golongan tersebut, namun kondisi yang ada di Pantai kering cukup memperhatikan persampahan yang ada dilokasi tersebut, namun perlu adanya perhatian dari pemerintah untuk lebih terarah.

Oleh sebab itu perlu peningkatan pengelolaan prasarana berdagang PKL. Selain itu adanya kecenderungan sarana dagangan PKL sebagai tempat tinggal atau memanfaatkan jalan lingkungan untuk

menyimpan sarana sehingga berdampak pada menurunnya fungsi jalan. Implikasi terhadap perkembangan permukiman, indikasi adanya PKL di Pantai Kering mempengaruhi kecenderungan tumbuh suburnya sektor informal sewa menyewa, kontrak rumah di kawasan fungsional yang berdekatan dengan aktivitas PKL.

Implikasi terhadap Kebijakan, semakin berkembangnya PKL yang memenuhi sudut kota menyebabkan perlunya penyediaan ruang bagi PKL terutama dari segi spasial hingga kedalaman RTBL maupun ekonomi. Selain dari segi spatial dimana PKL selalu tidak diberi ruang, dalam pengaturannya pun terjadi tumpang tindih. Kebijakan Pemkot yang selama ini selalu melakukan penataan secara represif tanpa memperhatikan karakteristik PKL harus diubah dengan cara yang lebih menguntungkan semua pihak. Setelah menyediakan ruang, pembatasan-pembatasan dengan ketegasan aparat sangat diperlukan.

## ***G. Analisis Konsep Penataan Pedagang Kaki Lima***

### ***1. Analisis Konflik***

Konflik yang terjadi dalam masyarakat merupakan sesuatu yang melekat dalam kehidupan manusia, ketika berinteraksi, berkomunikasi dan menjalin hubungan dengan berbagai pihak dalam berbagai kondisi dan peristiwa. Analisis konflik dalam konteks pembangunan merupakan suatu alat yang digunakan untuk menelaah, menemukan dan memformulasikan kondisi masyarakat secara



komprehensif dalam kerangka program pembangunan mencakup perencanaan, pelaksanaan dan evaluasi. Konflik adalah mengenai persepsi dan pengertian orang tentang kejadian, kebijakan dan institusi.. Analisis konflik membantu para pemangku kepentingan untuk mempertimbangkan kembali perspektif mereka, yang kerap kali dipengaruhi oleh emosi, salah pengertian, asumsi, kecurigaan dan ketidakpercayaan.

Dalam situasi konflik, emosi dapat dengan mudah mengalahkan logika dan kenyataan. Karena itu penting untuk membedakan opini dan fakta. Analisis konflik bukan kegiatan penelusuran yang berdiri sendiri tetapi berkaitan erat dengan elemen lain seperti nilai-nilai, norma, kebijakan, ketersediaan sumber daya, pola manajemen, birokrasi dan pelayanan publik. Disamping itu analisis konflik juga berkaitan dengan kebutuhan pemimpin dalam memetakan situasi dan intensitas konflik yang terjadi dan pola pengelolaan konflik sesuai dengan kebutuhan. Berikut tabel analisis konflik kepentingan :

UNIVERSITAS MUHAMMADIYAH  
**ALAUDDIN**  
M A K A S S A R

**Tabel**  
**Analisis Konflik Kepentingan PKL di Pantai Kering**  
**Kota Watampone Kabupaten Bone Tahun 2011**

No	Kelompok	Kepentingan	Kekhawatiran	Konflik	Potensi	Kelemahan	Implementasi/ konsekuensi
1.	Pelaku Usaha (PKL)	) Mendapatkan ruang untuk berjualan dan melakukan aktivitasnya dalam mencari nafkah untuk memenuhi kebutuhan hidup	) Penertiban dan larangan dalam beraktivitas diruang publik oleh pemerintah	) Berbenturan dengan pedagang yang ada disekitarnya	) Memberikan daya tarik untuk berkunjung pada lokasi studi	) Okupasi ruang publik sebagai ruang aktivitas PKL	) Penyediaan ruang untuk PKL yang tidak mengganggu aktivitas kegiatan perkotaan
2.	Pengunjung/ Pembeli	) Mendapatkan ruang yang bebas untuk memilih barang dan bertransaksi pada PKL	) Perasaan tidak aman untuk melakukan transaksi baik dari sisi kejahatan maupun dari sisi keamanan lalu lintas	) Kesalahpahaman antara pengunjung dan penjual setelah melakukan transaksi	) Peningkatan jumlah pengunjung/pembeli pada suatu usaha	) Tidak tersedia ruang untuk pengunjung dan PKL bertransaksi	) Penciptaan dan ketersediaan ruang yang nyaman dan nyaman bagi pengunjung/pembeli
3.	Pejalan kaki	) Mendapat jalur/lebar efektif dalam berjalan yang aman dan nyaman	) Adanya hambatan dalam ruang aktivitas berjalan	) Berbenturan dengan pengguna jalan dan pelaku usaha (PKL)	) Merupakan pangsa pasar bagi usaha formal dan informal (PKL)	) Penyerobotan ruang pejalan kaki oleh usaha lain	) Penyediaan ruang bagi pejalan kaki yang aman dan nyaman
4.	Pengendara Kendaraan	) Mendapatkan kelancaran pegerakan arus	) Pergerakan kendaraan terhambat	) Berbenturan dengan	) Peningkatan aktivitas dan pangsa pasar bagi	) Tergantung pada kesediaan	) Penyediaan ruang bagi pengendara

		lalu lintas dan fasilitas parkir	) Kurang tersedianya lahan parkir	para pengguna jalan antara kendaraan dengan kendaraan	PKL	fasilitas lahan parkir ) Daya tarik usaha yang ditawarkan	dengan aksesibilitas yang lancar. ) Penyediaan lahan parkir
5.	Pemilik Usaha Formal	) Mendapatkan kelancaran aksesibilitas pengunjung	) Aktivitas sektor informal didepan bangunan mengganggu akses pembeli dan akses untuk bongkar muat barang	) Berbenturan dengan para pedagang yang merasa terganggu	) Sebagai sektor kegiatan perkotaan yang menyediakan kebutuhan baik barang maupun jasa yang dibutuhkan masyarakat ) Tempat bernaung bagi aktivitas PKL dan kegiatan pendukung lainnya	) Tidak mampu menghadapi muncul dan berkembangnya aktivitas pendukung disekitar lokasi usaha	) Penciptaan ruang disekitar aktivitas sektor lokasi usaha yang aman dan nyaman, dan dapat menunjang dalam perkembangan usaha
6.	Instansi/Pemerintah Kabupaten Bone	) Terciptanya suasana perkotaan yang efektif dan akomodatif sesuai dengan rencana tata ruang Kabupaten Bone	) Sektor Informal dan keterbatasan ruang bagi aktivitas perkotaan	) Terjadinya benturan antara pedagang dan pihak pemerintah seperti penggusuran.	) Peningkatan pelayanan bagi masyarakat dan kebijakan yang mendukung perkembangan aktivitas perkotaan sesuai dengan arahan dan kebijakan dalam rencana tata ruang Kabupaten Bone	) Kurangnya sosialisasi kebijakan yang telah ditetapkan oleh pemerintah Kabupaten Bone yang terkait dengan kepentingan usaha PKL	) Perumusan dan sosialisasi kebijakan yang menciptakan suasana ruang perkotaan yang efektif dan akomodatif sesuai dengan kebutuhan pihak-pihak terkait

## 2. Analisis Teori

Analisis ini bertujuan menelusuri konflik kepentingan dan konflik penggunaan ruang melalui kajian teori-teori tentang penataan PKL yang didapatkan dari literature dan penelitian PKL yang pernah dilakukan sebelumnya. Dari tabel diatas dapat disimpulkan bahwa untuk meminimalisir konflik yang terjadi diperlukan:

- a. Peningkatan citra PKL sehingga PKL tidak lagi menjadi masalah perkotaan namun menjadi dayatarik kawasan dengan ciri khas khusus yang dapat membedakan kawasan Pantai Kering di kota Watampone dengan kawasan PKL lain.
- b. Pengakuan terhadap eksistensi PKL
- c. Untuk meningkatkan citra PKL diperlukan bantuan modal baik dari pemerintah maupun dari sektor swasta (dengan konsep kemitraan) yang tidak hanya diberikan begitu saja namun dilakukan kontrol terhadap dana bantuan sehingga dana bantuan tidak hilang namun dapat dimanfaatkan secara berkelanjutan.
- d. Perbedaan barang dagangan antara PKL dan pedagang formal. Perbedaan dapat berupa jenis maupun kualitas. Sehingga tidak terjadi perebutan konsumen maupun persaingan harga antara pedagang formal dan PKL.
- e. Untuk mengintegrasikan aspirasi PKL, pedagang dan pemerintah, diperlukan pembentukan suatu paguyuban yang beranggotan semua

pihak ditambah dengan pihak penengah sebagai pihak netral yang dapat membantu penyelesaian konflik yang terjadi antar pihak.

- f. Perlunya pengakuan legal eksistensi perdagangan informal. Pengakuan ini ditandai dengan berbagai peraturan yang disahkan untuk mengatur kegiatan-kegiatan perdagangan informal. Hal ini berarti pemerintah telah mengakui eksistensi pedagang informal.
- g. Penegasan bahwa ruang PKL hanya 'dipinjamkan' kepada PKL dengan ketentuan dan persyaratan tertentu bukan untuk dimiliki secara penuh oleh PKL.
- h. Penindakan tegas kepada oknum yang melakukan perampasan hak pada PKL dengan dalih keamanan.
- i. Penyediaan ruang untuk transaksi bagi PKL dan konsumen yang aman dari gangguan pejalan kaki dan pengendara kendaraan.
- j. Penyediaan selasar yang cukup lebar untuk menampung aktivitas PKL dan pejalan kaki.
- k. Pemisah yang jelas antara jalur kendaraan, jalur pejalan kaki dan ruang PKL.
- l. Pengaturan parkir yang tepat sehingga tidak menambah kemacetan.
- m. Konsep penataan ruang yang dapat mengintegrasikan pertokoan formal dan PKL tanpa harus saling menumpuk.

### 3. Analisa Studi Kasus

Rincian Analisa Studi Kasus dapat dilihat pada bab sebelumnya dengan studi kasus:

- a. Konsep penataan pedagang kaki lima di Negara Thailand-Bangkok, yang tertata dengan rapi yaitu dikawasan Sualum Night Bazaar.
- b. Konsep Penataan yang ada Kota Solo, yang diistilahkan sebagai “Konsep Penataan PKL dengan Kearifan Budaya

Dari studi kasus diatas dengan penjelasan pada baba sebelumnya dapat disimpulkan bahwa:

- a. Agar tercapai kondisi saling menguntungkan antara PKL dan pedagang formal, PKL harus mempunyai ciri khas tersendiri dari kawasan PKL lain. Sehingga tidak hanya PKL yang 'menumpang' konsumen dari pedagang formal, tetapi PKL juga turut 'menyumbang' konsumen pada perdagngan formal.
- b. Agar bias saling menguntungkan diperlukan adanya perbedaan barang dagangan antara PKL dan pedagang formal. Perbedaan dapat berupa jenis maupun kualitas. Sehingga tidak terjadi perebutan konsumen maupun persaingan harga antara pedagang formal dan PKL.
- c. Keuntungan yang diberikan PKL kepada pedagang formal bias berupa factor selain ekonomi, seperti perlindungan atau bentuk lain yang dapat menguntungkan pedagang formal secara tidak langsung.

- d. Diperlukan suatu paguyuban bersama yang beranggotakan PKL, pedagang formal, dan pihak penengah untuk menyamakan aspirasi antar golongan dan sebagai forum diskusi sehingga dapat meminimalisir konflik yang terjadi. Pemerintah mendapatkan peningkatan PAD dari keberadaan PKL namun keberadaan PKL perlu diatur dalam peraturan dan kebijakan agar menciptakan suasana kota yang tertib, indah dan aman. Peraturan yang ditetapkan harus disertai dengan :Pengawasan yang ketat dan terus menerus, Sangsi yang jelas terhadap pelanggaran yang dilakukan Sosialisasi dan persamaan persepsi antara pemerintah dan PKL.
- e. PKL membutuhkan sarana usaha yang berbeda sesuai dengan jenis barang dagangannya.
- f. Untuk keamanan konsumen, perlu dipisahkan antara ruang PKL dan ruang pengendara kendaraan bermotor. Pemisahan dapat dilakukan dengan mengorientasikan PKL menghadap bangunan formal sehingga transaksi dilakukan diarea pejalan kaki bukan diarea jalan kendaraan.
- g. Perlu disediakan selasar yang cukup lebar untuk menampung aktivitas konsumen dan pejalan kaki. Namun jangan terlalu lebar karena akan mengurangi perhatian pejalan kaki terhadap barang dagangan PKL.

- h. PKL tidak bias dijauhkan dari jalan namun diperlukan pemisah yang jelas antara jalur kendaraan dan jalur pejalan kaki sebagai ruang PKL.
- i. Diperlukan pengaturan parkir yang tepat sehingga tidak menambah kemacetan.
- j. PKL dengan kondisi mengokupasi pedestrian diorientasikan kearah pertokoan pedagang formal sehingga akses masuk kedalam bangunan tidak terhalangi.
- k. Perlu diberikan jarak antar beberapa PKL agar terdapat akses langsung dari jalan kepertokoan formal sebagai akses masuk pengunjung dari jalan kearea selasar dan sebagai loading dock barang.
- l. Penggunaan sarana PKL berupa meja atau lesehan tanpa tenda dapat mengurangi cahaya dan visual yang terhalang sebagai dampak tidak adanya tenda sosran pada pedestrian perlu diperpanjang sehingga kios PKL tetap terlindungi tanpa harus memasang tenda tambahan.
- m. Diperlukan peraturan dan kebijakan yang mengatur tentang kebersihan (menyangkut retribusi kebersihan dan tanggung jawab pengelolaan sampah) dan ketertiban (menyangkut jam operasi dan pengaturan keamanan).



#### 4. Triangulasi Konsep Simbiosis Mutualistik

Triangulasi konsep simbiosis mutualistik dilakukan untuk mendapatkan konsep-konsep penataan pedagang kaki lima yang menguntungkan berbagai pihak yang terkait, yang membandingkan antara fakta empiris, studi kasus dan teori. Rincian Analisa Studi Kasus diatas dapat disimpulkan bahwa:

- a. Mengakui eksistensi PKL didukung dengan program / kebijakan untuk mengelola aktivitas PKL.
- b. Penyuluhan, pembinaan dan pelatihan untuuk PKL.
- c. Pemberian bantuan modal dari pemerintah maupun dari sektor swasta (dengan konsep kemitraan) yang tidak hanya diberikan begitu saja namun dilakukan kontrol terhadap dana bantuan sehingga dana bantuan tidak hilang dan dapat dimanfaatkan secara berkelanjutan.
- d. Peningkatan citra kawasan melalui pembentukan karakter khusus PKL di lokasi studi sehingga membedakan dengan PKL yang berada pada lokasi lainnya.
- e. Pengelompokkan PKL menurut jenis barang dagangan dan perletakannya diatur menurut jenis dagangan toko formal, sehingga tidak terjadi perebutan konsumen.
- f. Peningkatan citra kawasan sehingga menambah daya tarik pengunjung.

- g. Perumusan kebijakan dan peraturan yang disahkan untuk mengatur kegiatan-kegiatan perdagangan informal.
- h. Peraturan didukung pengawasan yang ketat, sanksi yang jelas dan sosialisasi serta persamaan persepsi.

#### ***H. Analisis Komparatif***

Kecenderungan PKL berlokasi di pantai Kering dikarenakan koridor jalan tersebut memiliki tarikan pengunjung yang tinggi. Kawasan ini adalah sebagai salah satu lokasi pedagang kaki lima yang banyak dikunjungi oleh konsumen karena tempatnya strategis yang berada di pusat Kota Watampone, namun tempat ini memunculkan permasalahan kemacetan terhadap pengguna jalan di sepanjang jalan Veteran, maka perlu ditata dengan baik agar tidak mengganggu aktivitas pengguna jalan maupun tidak merusak keindahan Kota, berikut Tabel Perbandingan Lokasi PKL yang ada di Bangkok dan di Kota Solo:

**Tabel 5.1**  
**Perbandingan Lokasi PKL di Bangkok dan Di Kota Solo**  
**Lokasi PKL**

<b>Bangkok, Thailand</b>	<b>Kota Solo, Indonesia</b>
<ul style="list-style-type: none"> <li data-bbox="384 533 821 748">) Bentuk Sualum Night Bazaar tersegmentasi menurut jenis barang yang di jual dan lokasinya membentuk grid sehingga memudahkan pengunjung</li> <li data-bbox="384 748 821 898">) Aktivitas Sualum Night Bazaar beraktivitas mulai jam sore hingga jam 00.00 ( 12.00 malam)</li> <li data-bbox="384 898 821 1048">) Barang yang di jual di pasar ini tergolong murah untuk para wisatawan asing yang datang ke Bangkok Thailand.</li> <li data-bbox="384 1048 821 1198">) Menyediakan Ruang untuk fasilitas hiburan seperti <i>café</i>, <i>foodcourt</i> dan hiburan lainnya.</li> </ul>	<ul style="list-style-type: none"> <li data-bbox="863 533 1315 600">) Penataan PKL dengan Konsep kearifan budaya</li> <li data-bbox="863 600 1315 712">) penataan PKL adalah penyediaan kawasan serta kantong-kantong PKL</li> <li data-bbox="863 712 1315 824">) Penataannya dilakukan secara berkesinambungan dan terintegrasi antar satu sama lain</li> <li data-bbox="863 824 1315 1086">) penataannya tidak hanya terpaku pada penataan fisik saja. Melainkan juga melakukan penataan dalam hal sarana prasarana penunjang disekitar kawasan serta kantong PKL</li> <li data-bbox="863 1086 1315 1451">) Meningkatkan kualitas PKL melalui pembinaan SDM dan pendampingan, sehingga PKL tidak hanya tertata secara fisik oleh pemerintah tetapi juga memiliki kualitas dagangan yang baik dan PKL memiliki kesadaran dalam menjaga sarana yang telah disediakan oleh pemerintah.</li> <li data-bbox="863 1451 1315 1563">) PKL dibekali oleh bantuan modal melalui adanya penjaminan kredit permodalan</li> <li data-bbox="863 1563 1315 1785">) penataan PKL juga melibatkan komitmen bersama beberapa stakeholder terkait. Tujuannya untuk menghasilkan penataan PKL yang terkoordinasi antar stakeholdernya</li> </ul>

Dari perbandingan di atas, maka dapat disimpulkan bahwa konsep penataan ruang yang terbaik yaitu mengelompokkan menurut jenis barang yang dijual, membentuk pola grid sehingga memudahkan pengunjung dalam memilih dan mencari barang yang diinginkan. Serta menyediakan fasilitas hiburan, penataan PKL dengan kearifan budaya yang menciptakan pendekatan kepada masyarakat PKL dan penataannya dilakukan secara berkesinambungan dan terintegrasi antar satu sama lain.



## **BAB VI**

### **PENUTUP**

#### ***A. Kesimpulan***

Konsep Penataan Pedagang Kaki Lima di Pantai Kering Kelurahan Watampone Kecamatan Tanete Riattang Kabupaten Bone” maka dapat ditarik kesimpulan sebagai berikut :

1. Kondisi keberadaan pedagang kaki lima di Pantai Kering yang saat ini menimbulkan kemacetan arus lalu lintas di pusat kota memerlukan suatu konsep penataan yang lebih terarah, sehingga keberadaan pedagang kaki lima ini tidak menimbulkan dampak negatif terhadap tata ruang kota dan pengembangannya di masa yang akan datang.
2. Konsep penataan pedagang kaki lima yang ideal untuk diterapkan di Pantai Kering adalah mengacu pada konsep penataan pedagang kaki lima yang ada di Bangkok, Thailand dan Kota Solo, Indonesia,
3. Hasil analisis yang didapat adalah mengelompokkan menurut jenis barang yang dijual, membentuk pola grid sehingga memudahkan pengunjung dalam memilih dan mencari barang yang diinginkan. Serta menyediakan fasilitas hiburan, penataan PKL dengan kearifan budaya yang menciptakan pendekatan kepada masyarakat PKL dan penataannya dilakukan secara berkesinambungan dan terintegrasi antar satu dengan yang lainnya.

## ***B. Implikasi***

Berikut ini akan diajukan beberapa saran untuk menjadi perhatian dalam upaya konsep penataan pedagang kaki lima di Kelurahan Watampone Kecamatan Tanete Riattang Kabupaten Bone :

1. Perlu adanya perubahan pandangan terhadap keberadaan pedagang kaki lima, yang selama ini dianggap sebagai suatu kegiatan ekonomi lemah yang memberikan dampak negatif terhadap tata ruang kota, tetapi harus dianggap sebagai suatu proses perkembangan suatu daerah perkotaan dan memerlukan penanganan yang serius untuk meminimalkan dampak-dampak negatif yang akan ditimbulkannya.
2. Dalam melakukan suatu konsep penataan berupa maka yang perlu diperhatikan adalah pola penataan yang serasi dan seimbang dengan kawasan yang ada di sekitarnya sehingga akan menimbulkan suatu daya tarik tersendiri terhadap kawasan tersebut dengan tanpa mengesampingkan faktor-faktor pendukungnya.
3. Perlu adanya ketegasan dari pemerintah terhadap penggunaan fasilitas umum karena hal ini dapat berpengaruh terhadap keindahan dan kenyamanan para pengguna fasilitas umum tersebut, sehingga perlu adanya aturan yang mengatur tentang sanksi terhadap pengguna lahan yang bukan untuk peruntukannya.

4. Masukan bagi peneliti selanjutnya, karena dalam penelitian ini masih banyak hal yang belum dikaji, peneliti ini hanya mengkaji berdasarkan sumber data yang ada sehingga sangat diharapkan peneliti selanjutnya mampu menganalisis variable-variabel lainnya agar penelitian ini bias menjadi pengetahuan bagi seluruh masyarakat maupun pemerintah.



## DAFTAR PUSTAKA

Samar , Awaluddin., 2003. *Arahan Pengembangan Penataan di Area Kegiatan Pedagang Kaki Lima di Pantai Kamali Kota Bau-Bau*. Sripsi (tidak di terbitkan). Makassar: Universitas 45 Makassar.

Badan Pusat Statistik Kabupaten Bone, 2010.

Basu, Swastha, 1998. *Manajemen Penjualan*. Edisi III, BPFE Yogyakarta.

Braanch, 1996, *Perencanaan Kota Komprehensif (Pengantar dan Penjelasan)*, Gadjah Madah University Press.

Departemen Agama, *Al-Quran dan Terjemahannya* (Jakarta:DEPAG,2006).

Dal Djoeni, N., 1998. *Geografi Kota dan Desa*. PT. Alumni. Bandung

Efendi, T.N., 1993. *Sumber Daya Manusia, peluang Kerja dan kemiskinan*. PT. Tiara Wacana, Yogyakarta.

Hidayat. 1983. *Defenisi dan Evaluasi Sektor Informal*. Lembaga Studi Pembangunan Seri Informal No. 1 Tahun I.

<http://data.tp.ac.id/dokumen/pengaturan+pkl>

[http://bintangpapua.com/index.php?option=com\\_content&view=article&id=9771:menata-pedagang-kaki-lima-pkl-kota-jayapura-qsebuah-konsep-alternatifq&catid=45:opini&Itemid=55](http://bintangpapua.com/index.php?option=com_content&view=article&id=9771:menata-pedagang-kaki-lima-pkl-kota-jayapura-qsebuah-konsep-alternatifq&catid=45:opini&Itemid=55)

<http://www.bappeda.samarinda.go.id/berita.php?id=107>

Jayadina, J.T., 1986. *Tata Guna Tanah Dalam Perencanaan Pedesaan, Perkotaan dan Wilayah*. ITB Bandung.

Joseph De Chiara dan Lee E. Koppelman, 1998. *Standar Perencanaan Tapak*

Pemerintah Kabupaten Bone, 2010. *Kabupaten Bone Dalam Angka*

Rahman, Z., 1996. *Sektor Informal sebagai Salah Satu Alternatif Dalam penyediaan Kesempatan Kerja. Pasca Sarjana UNHAS*.

Reksohadjiprodo, Dkk. 2001, *Ekonomi Perkotaan Edisi 4*, BPFE Yogyakarta

Sugiono. 1997. *Metode Penelitian Administrasi*. Alfabeta Bandung.



Wahono H, Suwandono D, Yuliasti N., 2000. *laporan Akhir Penelitian Pertumbuhan Pedagang Kaki Lima dan Pengaruhnya Terhadap Rencana Kota di Semarang*. Proyek Penelitian Kerjasama PWK-UNDIP dan Program GTZ-PMPW.

Willian, J.S, Lamarto Y., 1996. *Prinsip Pemasaran*. Edisi VII, Jilid I. Erlangga

[www.fahmina.or.id/pbl/Blaksuta%20Pdfs/blakasuta%2008.pdf](http://www.fahmina.or.id/pbl/Blaksuta%20Pdfs/blakasuta%2008.pdf)

Yustika, A.E. 2000. *Industrialisasi Penggiran*. Pustaka Pelajar, Yogyakarta.

Yayasan penyelenggara penerjemaha/penafsiran Al-Quran,



## Visualisasi Lokasi Penelitian di Pantai Kering Kota Watampone Kabupaten Bone

Gambar 1.1



Gambar 1.2



**Gambar 1.3**



**Gambar 1.4**



UNIVERSITAS ISLAM SERI  
**ALAUDDIN**  
M A K A S S A R


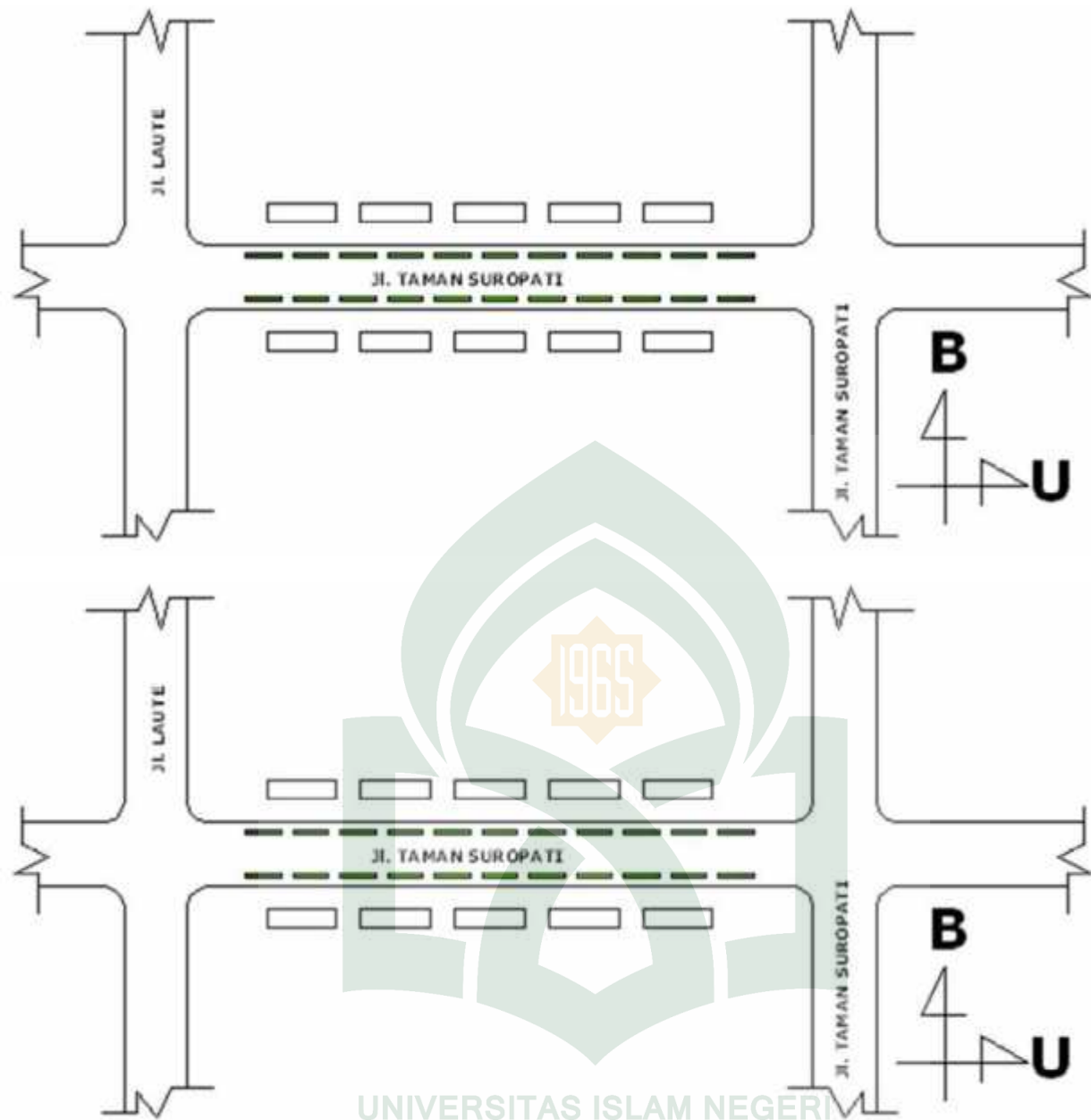
**Gambar 1.5**



**Gambar 1.6**



UNIVERSITAS ISLAM NEGERI  
**ALAUDDIN**  
M A K A S S A R



<http://jurnal.unhalu.ac.id/download/ishak-kadir/STUDI%20KARAKTERISTIK%20PENGGUNAAN%20RUANG%20PEDAGANG%20KAKI%20LIMA%20%208PKL%29.pdf>