

**KONSEP PERENCANAAN RUANG TERBUKA HIJAU
SEMPADAN SUNGAI WALANAE DI KECAMATAN
TEMPE KABUPATEN WAJO**



Diajukan untuk Memenuhi Salah Satu Syarat Meraih Gelar Sarjana
Jurusan Teknik Perencanaan Wilayah dan Kota Fakultas Sains dan Teknologi
UIN Alauddin Makassar


Oleh:
MUHAMMAD AKBAR SURADIN
NIM. 60800117032

**JURUSAN TEKNIK PERENCANAAN WILAYAH DAN KOTA
FAKULTAS SAINS DAN TEKNOLOGI
UIN ALAUDDIN MAKASSAR
TAHUN 2022**

PERNYATAAN KEASLIAN SKRIPSI

Dengan penuh kesadaran, penyusun yang bertandatangan di bawah ini menyatakan bahwa skripsi ini benar adalah hasil karya penyusun sendiri. Jika di kemudian hari terbukti bahwa ia merupakan duplikat, tiruan, plagiat, atau dibuat oleh orang lain, sebagian atau seluruhnya, maka skripsi dan gelar yang telah diperoleh karenanya batal demi hukum.

Makassar, 16 Februari 2022



MUHAMMAD AKBAR SURADIN
60800117032

PERSETUJUAN SKRIPSI

Judul Skripsi : Konsep Perencanaan Ruang Terbuka Hijau Sempadan Sungai Walanae di Kecamatan Tempe Kabupaten Wajo

Nama Mahasiswa : Muhammad Akbar Suradin

Nim : 60800117032

Jurusan : Teknik Perencanaan Wilayah dan Kota

Fakultas : Sains dan Teknologi

Tanggal : 16 Februari 2022

Disetujui Komisi Pembimbing

Pembimbing I

Pembimbing II


Dr. Ars. Ir. Svarif Beddu, M.T.
NIP. 19580325 198601 1 001


Risma Handavani, S.I.P., M.Si.
NIP. 19810620 200912 2 002


Mengetahui

Dekan Fakultas Sains dan Teknologi
UIN Alauddin Makassar

Ketua Jurusan Teknik Perencanaan
Wilayah dan Kota




Prof. Dr. Muhammad Halifah Mustami, M.Pd.
NIP. 19710412 200003 1 001


Andi Idham AP., S.T., M.Si.
NIP. 19761007 200912 1 002

PENGESAHAN SKRIPSI

Skrripsi yang berjudul, "Konsep Perencanaan Ruang Terbuka Hijau Sempadan Sungai Walanac di Kecamatan Tempe Kabupaten Wajo" yang disusun oleh Muhammad Akbar Suradin, NIM: 60800117032, mahasiswa Jurusan Teknik Perencanaan Wilayah dan Kota pada Fakultas Sains dan Teknologi UIN Alauddin Makassar, telah diuji dan dipertahankan dalam sidang *munaqasyah* yang diselenggarakan pada hari Rabu tanggal 16 Februari 2022, dinyatakan telah dapat diterima sebagai salah satu syarat untuk memperoleh gelar Sarjana Perencanaan Wilayah dan Kota dalam Ilmu Teknik Perencanaan Wilayah dan Kota, Jurusan Teknik Perencanaan Wilayah dan Kota.

Gowa, 16 Februari 2022

DEWAN PENGUJI:

Ketua	: Dr. Muhammad Anshar, S.Pt., M.Si.	(.....)
Sekretaris	: Irsyadi Siradjuddin, S.P., M.Si.	(.....)
Munaqisy I	: Ir. H. Nurdin Mone, S.E., S.T., M.Sp.	(.....)
Munaqisy II	: Dr. Musyfikah Ilyas, S.HI., M.HI.	(.....)
Pembimbing I	: Dr. Ars. Ir. Syarif Beddu, M.T.	(.....)
Pembimbing II	: Risma Handayani, S.IP., M.Si.	(.....)

Diketahui oleh:

Ketua Jurusan Teknik Perencanaan
Wilayah dan Kota

Dekan Fakultas Sains dan Teknologi
UIN Alauddin Makassar

A. Idham A.P., S.T., M.Si
NIP. 19761007 200912 1 002



Prof. Dr. Muhammad Khalifah Mustami, M.Pd
NIP. 19710412 200003 1 001

KATA PENGANTAR

Assalamu'alaikum Warahmatullahi Wabarakatuh.

Segala puji dan syukur atas kehadiran Allah SWT, yang telah melimpahkan Rahmat dan Ridho-Nya sehingga penulis dapat menyelesaikan penulisan tugas akhir yang berjudul “**Konsep Perencanaan Ruang Terbuka Hijau Sempadan Sungai Walanae di Kecamatan Tempe Kabupaten Wajo**”. Tugas akhir ini disusun dalam rangka memenuhi persyaratan penyelesaian studi pendidikan strata satu di Jurusan Teknik Perencanaan Wilayah dan Kota, Fakultas Sains dan Teknologi, Universitas Islam Negeri Alauddin Makassar.

Pengambilan topik perencanaan ini didasari oleh ketertarikan penulis terhadap Ruang Terbuka Hijau yang dimana sangat perlu dalam suatu wilayah perkotaan. Dengan adanya Sungai Walanae di Kota Sengkang yang berpotensi dijadikan Ruang Terbuka Hijau pada Sempadan Sungai akan sangat membantu mengoptimalkan dinamika sebuah kota dan pastinya dapat dimanfaatkan oleh masyarakat sekitar. Perencanaan ini memuat kajian terkait studi dan analisis kondisi eksisting Sempadan Sungai Walanae. Diharapkan pada masa yang akan datang perencanaan ini dapat menjadi bahan pertimbangan bagi pemerintah dan masyarakat dalam mengembangkan Kawasan Perkotaan Sengkang.

Penulis merasa sangat penting untuk mengungkapkan apresiasi kepada pihak-pihak yang telah terlibat dalam penyelesaian skripsi ini, untuk itu penulis mengucapkan terima kasih setinggi-tingginya kepada:

1. **Prof. Drs. Hamdan Juhannis, M.A., Ph.D.** selaku Rektor Universitas Islam Negeri Alauddin Makassar.

2. **Prof. Dr. Muhammad Halifah Mustamin, M.Pd.** selaku Dekan Fakultas Sains dan Teknologi.
3. **A. Idham A.P, S.T., M.Si.** selaku Ketua Jurusan Teknik Perencanaan Wilayah dan Kota UIN Alauddin Makassar.
4. **Dr. Henny Haerany G., S.T., M.T.** selaku Sekretaris Jurusan Teknik Perencanaan Wilayah dan Kota UIN Alauddin Makassar.
5. **Dr. Ars. Ir. Syarif Beddu, M.T.** dan **Risma Handayani, S.IP., M.Si.** selaku Dosen Pembimbing yang telah meluangkan waktu tenaga dan pikirannya untuk memberikan bimbingan dan arahan kepada penulis.
6. **Ir. H. Nurdin Mone, S.E., S.T., M.Sp.** dan **Dr. Musyfika Ilyas, S.HI., M.HI.** selaku Dosen Penguji yang telah meluangkan waktu dalam memberikan arahan dan masukan kepada penulis.
7. **Dr. H. Muhammad Anshar M.Si.,** selaku penasehat akademik di Jurusan Teknik Perencanaan Wilayah dan Kota Universitas Islam Negeri Alauddin Makassar.
8. Kedua orang tua tercinta, **Drs. Alimuddin, M.Si.** dan **Hj. Suriyati, S.Pd.** atas doa, kasih sayang, nasihat, waktu, pengorbanan, tenaga, ilmu dan segalanya yang tanpa henti dilimpahkan kepada penulis.
9. Saudara saya **Muh. Neldi Suradin, Muh. Zaldi Suradin, Muh. Zulkifly Suradin, Muh. Fadil Suradin** yang memberikan dukungan moril maupun materil.
10. Saudara/i seperjuangan di Jurusan Teknik Perencanaan Wilayah dan Kota, terkhusus **PENATA 2017** atas pengalaman dan kebersamaannya selama ini.

11. Semua pihak yang tidak dapat penulis sebutkan namanya satu persatu, yang telah banyak membantu dalam penyelesaian tugas akhir ini baik secara langsung maupun tidak langsung.
12. Terakhir yang tidak kalah penting, saya ingin berterima kasih kepada diri saya sendiri yang telah percaya dan melakukan semua kerja keras ini. Saya ingin berterima kasih karena tidak pernah berhenti. Dan saya ingin berterima kasih kepada diri saya sendiri karena selalu ada sepanjang waktu.

Dalam pembuatan tugas akhir ini, penulis menyadari masih terdapat kekurangan dan kekeliruan. Oleh karena itu, dengan segala kerendahan hati penulis mengharapkan kritik dan saran dari berbagai pihak yang bersifat membangun untuk karya yang lebih baik kedepannya.

Wassalamu'alaikum Warahmatullahi Wabarakatuh.

Samata, Februari 2022

Penulis

UNIVERSITAS ISLAM NEGERI
ALAUDDIN
M A K A S S A R

Muhammad Akbar Suradin

ABSTRAK

Nama Penulis : Muhammad Akbar Suradin
NIM : 60800117032
Judul Penelitian : Konsep Perencanaan Ruang Terbuka Hijau Sempadan Sungai Walanae di Kecamatan Tempe Kabupaten Wajo

Kecamatan Tempe merupakan kawasan perkotaan yang pembangunannya pesat sehingga cukup sulit untuk mendapatkan ruang terbuka hijau dikarenakan tersebarnya permukiman-permukiman yang tidak sesuai dengan aturan tata kota. Penelitian ini bertujuan untuk merancang dan menyusun konsep perencanaan ruang terbuka hijau sempadan Sungai Walanae di Kecamatan Tempe yang sesuai dengan aturan dan kaidah perundang-undangan yang berlaku. Penelitian ini dilakukan dengan menggunakan metode observasi lapangan, wawancara, studi dokumentasi dan telaah pustaka. Hasil dari penelitian ini adalah konsep perencanaan Ruang Terbuka Hijau Sempadan Sungai yang dibagi menjadi 3 zona yaitu: zona 1 dengan lebar 2 meter yang ditanami dengan rerumputan, zona 2 dengan lebar 6 meter yang ditanami perdu/semak, dan zona 3 dengan lebar 7 meter yang ditanami vegetasi berukuran besar.

Kata Kunci : *RTH Publik, Vegetasi, Sempadan Sungai*



DAFTAR ISI

HALAMAN JUDUL.....	i
PERNYATAAN KEASLIAN SKRIPSI.....	ii
PERSETUJUAN SKRIPSI	iii
PENGESAHAN SKRIPSI	iv
KATA PENGANTAR	v
ABSTRAK	viii
DAFTAR ISI.....	ix
DAFTAR TABEL.....	xi
DAFTAR GAMBAR	xii
BAB I PENDAHULUAN.....	1
A. <i>Latar Belakang</i>	1
B. <i>Rumusan Masalah</i>	4
C. <i>Tujuan</i>	4
D. <i>Manfaat</i>	4
E. <i>Ruang Lingkup Penelitian</i>	5
F. <i>Sistematika Penulisan</i>	5
BAB II TINJAUAN PUSTAKA.....	7
A. <i>Kajian Al-Quran</i>	7
B. <i>Pengertian Ruang Terbuka Hijau</i>	8
C. <i>Tujuan Ruang Terbuka Hijau</i>	9
D. <i>Fungsi dan Manfaat Ruang Terbuka Hijau</i>	9
E. <i>Ruang Terbuka Hijau Sempadan Sungai</i>	12
F. <i>Penyediaan Ruang Terbuka Hijau Berdasarkan</i> <i>Jumlah Penduduk</i>	20
G. <i>Kebutuhan Ruang Terbuka Hijau Berdasarkan</i> <i>Kebutuhan Oksigen</i>	21
H. <i>Proyeksi Jumlah Penduduk dengan Metode Matematik</i>	22
I. <i>Potensi Sumber Daya Alam Sungai Walanae</i>	24
J. <i>Kearifan Lokal Masyarakat disekitar Sungai Walanae</i>	27
K. <i>Studi Banding</i>	29
BAB III METODE PENELITIAN	32
A. <i>Jenis Penelitian</i>	32
B. <i>Lokasi dan Waktu Penelitian</i>	32
C. <i>Jenis dan Sumber Data</i>	35
D. <i>Teknik Pengumpulan Data</i>	36
E. <i>Analisis Data dan Perencanaan</i>	36
F. <i>Definisi Operasional</i>	38
G. <i>Kerangka Penelitian</i>	39

BAB IV	HASIL DAN PEMBAHASAN	40
A.	<i>Gambaran Umum Kabupaten Wajo</i>	40
B.	<i>Gambaran Umum Kecamatan Tempe</i>	43
C.	<i>Gambaran Umum Kondisi Eksisting Sungai Walanae.....</i>	49
D.	<i>Analisis Kebutuhan Ruang Terbuka Hijau.....</i>	58
E.	<i>Evaluasi Kecukupan RTH Sempadan Sungai Walanae.....</i>	66
F.	<i>Analisis Tutupan Lahan Sempadan Sungai Walanae.....</i>	68
G.	<i>Pola Penanaman RTH Sempadan Sungai Walanae.....</i>	76
H.	<i>Jenis Vegetasi pada Perencanaan RTH Sempadan Sungai Walanae.....</i>	77
I.	<i>Metode Penanaman Vegetasi Sempadan Sungai Walanae</i>	81
J.	<i>Konsep Perencanaan RTH Sempadan Sungai Walanae</i>	95
BAB V	PENUTUP	109
A.	<i>Kesimpulan.....</i>	109
B.	<i>Saran.....</i>	110
DAFTAR PUSTAKA	111
DAFTAR RIWAYAT HIDUP	115

DAFTAR TABEL

Tabel 1	Ukuran Garis Sempadan Sungai	16
Tabel 2	Alternatif Jenis Vegetasi untuk RTH Sempadan Sungai	18
Tabel 3	Penyediaan RTH Berdasarkan Jumlah Penduduk	21
Tabel 4	Jenis-Jenis Ikan yang tertangkap di sekitar Sungai Walanae	26
Tabel 5	Jenis dan Sumber Data.....	35
Tabel 6	Jumlah Desa/Kelurahan menurut Kecamatan Tahun 2020	41
Tabel 7	Jumlah Penduduk Desa/Kelurahan menurut Kecamatan Tahun 2020	43
Tabel 8	Luas Wilayah dan Kondisi Demografi Kecamatan Tempe Tahun 2020	44
Tabel 9	Jumlah Luasan RTH di Kecamatan Tempe	47
Tabel 10	Pembagian Ruas Segmen Sungai Walanae.....	50
Tabel 11	Kondisi Eksisting Penggunaan Lahan Sempadan Sungai Walanae Sebelah Kanan (B)	52
Tabel 12	Kondisi Eksisting Penggunaan Lahan Sempadan Sungai Walanae Sebelah Kiri (A).....	52
Tabel 13	Rincian Luas Perencanaan RTH Sempadan Sungai Segmen Walanae	54
Tabel 14	Jenis Vegetasi Sempadan Sungai Walanae.....	57
Tabel 15	Proyeksi Pertumbuhan Penduduk di Kecamatan Tempe	59
Tabel 16	Analisis Kebutuhan RTH Berdasarkan Jumlah Penduduk Di Kecamatan Tempe	59
Tabel 17	Proyeksi Jumlah Penduduk Pada Wilayah Cakupan Segmen Walanae	65
Tabel 18	Pemilihan Jenis Vegetasi Sempadan Sungai Walanae	77

DAFTAR GAMBAR

Gambar 1	Teras Cikapundung	30
Gambar 2	Sungai Hangang	30
Gambar 3	Sungai Cheonggye Cheon.....	31
Gambar 4	Peta Lokasi Penelitian.....	33
Gambar 5	Peta Citra Lokasi Penelitian.....	34
Gambar 6	Kerangka Penelitian	39
Gambar 7	Peta Administrasi Kabupaten Wajo	42
Gambar 8	Peta Administrasi Kecamatan Tempe.....	45
Gambar 9	Peta Sebaran RTH di Kecamatan Tempe	48
Gambar 10	Penampang Kedalaman Segmen Sungai Walanae.....	50
Gambar 11	Peta Pembagian Segmen Sempadan Sungai Walanae	51
Gambar 12	Peta Penggunaan Lahan Sempadan Sungai Segmen Walanae	53
Gambar 13	Peta Delineasi Perencanaan Sempadan Sungai Walanae	55
Gambar 14	Kegiatan Memancing Ikan	56
Gambar 15	Kegiatan Wisata Kuliner.....	56
Gambar 16	Kegiatan Bercocok Tanam.....	57
Gambar 17	Peta Daerah Jangkauan RTH Sempadan Sungai Walanae	62
Gambar 18	Kondisi Eksisting Sempadan Sungai Walanae Segmen 1	69
Gambar 19	Kondisi Eksisting Sempadan Sungai Walanae Segmen 2	71
Gambar 20	Kondisi Eksisting Sempadan Sungai Walanae Segmen 3	73
Gambar 21	Peta Sebaran Vegetasi Sempadan Sungai Segmen Walane.....	75
Gambar 22	Tata Letak Penanaman Vetiver.....	83
Gambar 23	Ilustrasi Penanaman Vetiver	83
Gambar 24	Ilustrasi Penanaman Sukun.....	84
Gambar 25	Ilustrasi Penanaman Mangga	85
Gambar 26	Ilustrasi Penanaman Lamtoro	86
Gambar 27	Ilustrasi Penanaman Kelapa.....	87
Gambar 28	Ilustrasi Penanaman Bambu.....	88
Gambar 29	Tata Letak Penanaman Vegetasi pada Zona 2	89
Gambar 30	Ilustrasi Penanaman Angsana	90
Gambar 31	Ilustrasi Penanaman Ketapang.....	91
Gambar 32	Ilustrasi Penanaman Trembesi	92
Gambar 33	Ilustrasi Penanaman Tanjung.....	93
Gambar 34	Ilustrasi Penanaman Flamboyan	94
Gambar 35	Tata Letak Penanaman Vegetasi pada Zona 3	94
Gambar 36	Peta Zonasi Perencanaan RTH Sempadan Sungai Walanae Segmen 1.....	98

Gambar 37	Peta Konsep Perencanaan RTH Sempadan Sungai Walanae Segmen 1.....	99
Gambar 38	Ilustrasi Potongan Melintang RTH Sempadan Sungai Walanae Segmen 1.....	100
Gambar 39	Peta Zonasi Perencanaan RTH Sempadan Sungai Walanae Segmen 2.....	102
Gambar 40	Peta Konsep Perencanaan RTH Sempadan Sungai Walanae Segmen 2.....	103
Gambar 41	Ilustrasi Potongan Melintang RTH Sempadan Sungai Walanae Segmen 2.....	104
Gambar 42	Peta Zonasi Perencanaan RTH Sempadan Sungai Walanae Segmen 3.....	106
Gambar 43	Peta Konsep Perencanaan RTH Sempadan Sungai Walanae Segmen 3.....	107
Gambar 44	Ilustrasi Potongan Melintang RTH Sempadan Sungai Walanae Segmen 3.....	108

BAB I

PENDAHULUAN

A. Latar Belakang

Ruang Terbuka Hijau (RTH) merupakan salah satu unsur penting lingkungan sebagai elemen utama penataan ruang kota yang memiliki pengaruh besar terhadap kesejahteraan masyarakat (Tim Departemen Arsitektur Lanskap IPB, 2005). Ruang terbuka hijau perkotaan pada dasarnya memiliki fungsi utama yaitu sebagai pendukung bagi keberlangsungan kehidupan masyarakat perkotaan, sehingga keberadaannya harus terpenuhi untuk kehidupan masyarakat perkotaan yang sehat (Purnomohadi, 2006). Adapun salah satu ruang terbuka hijau pada daerah perkotaan yang wajib dijaga adalah ruang terbuka hijau sempadan sungai.

Sempadan sungai merupakan daerah penyangga antara ekosistem perairan (sungai) dan daratan, umumnya didominasi oleh tumbuhan dan/atau lahan basah di tepi kiri atau kanan sungai yang terbentuk secara alami sebagai zona peralihan antara ekosistem darat dan ekosistem perairan (Departemen PUPR, 2015).

Vegetasi pada sempadan sungai memegang peranan penting, antara lain: pengendalian erosi, perlindungan permukaan air, penangkap sedimen, sistem penyediaan air tanah, habitat berbagai jenis flora dan fauna, serta batas-batas alami untuk pemukiman dan pembangunan. Dengan kata lain, ruang terbuka hijau sempadan sungai merupakan penyangga kualitas lingkungan (Departemen PUPR, 2015).

Dengan bertambahnya jumlah penduduk dan perkembangan kota yang pesat intensitas perubahan penggunaan lahan menjadi sangat tinggi, yang juga berdampak pada kawasan sempadan sungai, yang diketahui merupakan daerah alami di kanan atau kiri sepanjang sungai sebagai ruang alami, pengamanan dan kelestarian sungai (Sunarhadi, 2015). Perubahan fungsi sempadan sungai merupakan fenomena yang sering terjadi di kawasan perkotaan (Mangkoedihardjo, 2011).

Dalam ayat suci Al-Quran tertera bagaimana pentingnya melestarikan lingkungan dan menjaganya dari kerusakan yang sebagaimana tercantum dalam Q.S. ar-Rum/30:41-42. yang berbunyi:

ظَهَرَ الْفَسَادُ فِي الْبَرِّ وَالْبَحْرِ بِمَا كَسَبَتْ أَيْدِي النَّاسِ لِيُذِيقَهُمْ بَعْضَ الَّذِي عَمِلُوا لَعَلَّهُمْ يَرْجِعُونَ
(٤١) قُلْ سِيرُوا فِي الْأَرْضِ فَانظُرُوا كَيْفَ كَانَ عَاقِبَةُ الَّذِينَ مِنْ قَبْلُ كَانَ أَكْثَرُهُمْ مُشْرِكِينَ (٤٢)

Terjemahnya :

Telah tampak kerusakan di darat dan dilaut disebabkan perbuatan manusia, supaya Allah merasakan kepada mereka sebagian dari (akibat) perbuatan mereka, agar mereka kembali (ke jalan yang benar). Katakanlah : Adakanlah perjalanan dimuka bumi dan perhatikanlah bagaimana kesudahan orang-orang yang dulu. Kebanyakan dari mereka itu adalah orang-orang yang mempersekutukan (Allah).

Sebagai Khalifah, manusia memiliki kewajiban untuk menggunakan, mengelola dan memelihara alam semesta, serta perlakuan semena-mena sebagian besar manusia terhadap alam dapat menyengsarakan manusia itu sendiri.

Berkaitan dengan hadis dari Nabi Muhammad saw pula kita dianjurkan untuk memanfaatkan apa yang Allah swt berikan dan mengelolanya menjadi sesuatu yang berguna untuk kemashalatan bersama. Adapun hadis sebagai berikut:

حَدِيثُ جَابِرِ ابْنِ عَبْدِ اللَّهِ رَضِيَ اللَّهُ عَنْهُمَا, قَالَ : كَانَتْ لِرِجَالٍ مِّنَّا فُضُولُ أَرْضَيْنِ, فَقَالُوا نُوَاجِرُهَا
بِالثُّلُثِ وَالرُّبْعِ وَالنِّصْفِ, فَقَالَ النَّبِيُّ ص.م. : مَنْ كَانَتْ لَهُ أَرْضٌ فَلْيَزْرَعْهَا أَوْ لِيَمْنَحْهَا أَحَاهُ فَإِنَّ أَبِي
فَلْيُمْسِكْ أَرْضَهُ.

Artinya :

Barangsiapa ada memiliki tanah, maka hendaklah ia tanami atau serahkan kepada saudaranya (untuk dimanfaatkan), maka jika ia enggan hendaklah ia memperhatikan sendiri memelihara tanah itu. (HR. Imam Bukhori dalam kitab *al-Hibbah*)

Dalam hadis di atas yang menganjurkan bagi pemilik tanah hendaklah menanam lahannya atau menyuruh saudaranya (orang lain) untuk menanaminya. Sabda ini mengandung pengertian agar manusia jangan membiarkan lingkungan tidak membawa manfaat baginya dan bagi kehidupan secara umum. Memanfaatkan lahan yang kita miliki dengan menanaminya dengan tumbuh-tumbuhan yang mendatangkan hasil yang berguna untuk kesejahteraan pemiliknya, maupun bagi

kebutuhan konsumsi orang lain. Hal ini merupakan upaya menciptakan kesejahteraan hidup melalui kepedulian terhadap lingkungan.

Kecamatan Tempe merupakan salah satu kecamatan yang berada di kawasan perkotaan Sengkang Kabupaten Wajo. Kecamatan Tempe merupakan kawasan perkotaan yang pembangunannya cukup pesat sehingga cukup sulit untuk mendapatkan ruang terbuka hijau dikarenakan tersebarnya permukiman-permukiman yang tidak sesuai dengan aturan tata kota. Hal tersebut terjadi akibat peningkatan kepadatan penduduk, sehingga banyak area ruang terbuka hijau beralih fungsi menjadi guna lahan yang lain. Adapun sungai yang mengalir melalui Kecamatan Tempe adalah Sungai Walanae. Sungai Walanae merupakan sungai yang membelah sepanjang Kota Sengkang. Sungai Walanae berdasarkan Surat Keputusan Menteri Kehutanan dan Perkebunan Nomor 284/KPTS-II/1999 tentang Penetapan urutan prioritas Daerah Aliran Sungai (DAS) termasuk dalam DAS Prioritas I yang dimana penanganannya sangat diprioritaskan khususnya agar pengendalian, pemanfaatan dan peningkatannya dilaksanakan secara terarah, terpadu, terorganisir dan saling mendukung. Sungai Walanae saat ini menunjukkan tekanan yang berlebihan pada ekosistemnya, karena kurangnya pemanfaatan maupun penggunaan lahan yang menawarkan konsep berkelanjutan. Alih-alih sempadan sungai yang seharusnya berupa ruang terbuka hijau malah menjadi kawasan permukiman.

Jika sempadan sungai dialih fungsikan terus menerus maka akan mempengaruhi kualitas lingkungan alami sungai dan juga akan berdampak pada penurunan kualitas kawasan perkotaan. Untuk itu perlu sebuah Konsep Perencanaan Ruang Terbuka Hijau Sempadan Sungai Walanae di Kecamatan Tempe Kabupaten Wajo yang melatarbelakangi penulis dalam menyusun tugas akhir ini.

B. Rumusan Masalah

Dari uraian latar belakang diatas, maka rumusan masalah yang akan dibahas adalah sebagai berikut:

1. Bagaimana kondisi eksisting sempadan Sungai Walanae dalam merumuskan konsep perencanaan ruang terbuka hijau sempadan sungai di Kecamatan Tempe Kabupaten Wajo?
2. Bagaimana konsep perencanaan ruang terbuka hijau sempadan Sungai Walanae di Kecamatan Tempe Kabupaten Wajo?

C. Tujuan

Adapun tujuan yang ingin dicapai dari skripsi ini adalah :

1. Mengidentifikasi kondisi eksisting Sungai Walanae dalam merumuskan konsep perencanaan ruang terbuka hijau sempadan sungai di Kecamatan Tempe Kabupaten Wajo.
2. Merancang dan menyusun konsep perencanaan ruang terbuka hijau sempadan Sungai Walanae di Kecamatan Tempe Kabupaten Wajo.

D. Manfaat

Adapun manfaat dari perencanaan ini dibagi dalam 3 kategori, yaitu :

1. Bagi pengembangan keilmuan karena dapat menjadi bahan kajian atau tambahan pengetahuan bagi penulis juga institusi dalam memberikan informasi tentang infrastruktur ruang terbuka hijau, khususnya ruang terbuka hijau sempadan sungai.
2. Bagi pemerintah dan dinas terkait karena diharapkan dapat memberikan inovasi, ide dan beberapa alternatif konsep perencanaan, pembiayaan serta perawatan bagi para pihak yang berwenang untuk mengadakan pembangunan pada bidang infrastruktur ruang terbuka hijau khususnya ruang terbuka hijau sempadan sungai.
3. Bagi masyarakat karena hasil dari perencanaan ini diharapkan dapat memberikan nilai tambah bagi yang bermukim di kawasan perkotaan ini.

E. Ruang Lingkup Penelitian

Adapun ruang lingkup dalam perencanaan ini adalah sebagai berikut:

1. Wilayah perencanaan adalah sempadan Sungai Walanae segmen Walanae
2. Ketentuan penetapan batas sempadan sungai yang akan digunakan adalah Peraturan Menteri Pekerjaan Umum dan Perumahan Rakyat Republik Indonesia Nomor 28 Tahun 2015 tentang Penetapan Garis Sempadan Sungai dan Garis Sempadan Danau.
3. Perencanaan Ruang Terbuka Hijau didasarkan pada kriteria fungsional dan bersumber dari literatur, serta mengacu pada Peraturan Menteri Pekerjaan Umum Nomor: 05/PRT/M/2008 tentang Pedoman Penyediaan dan Pemanfaatan Ruang Terbuka Hijau di Kawasan Perkotaan.

F. Sistematika Penulisan

Garis besar dalam skripsi ini terdiri dari lima bab sebagai berikut :

BAB I : PENDAHULUAN

Pada bab ini membahas tentang latar belakang, rumusan masalah, tujuan dan manfaat penelitian, ruang lingkup, serta sistematika penulisan.

BAB II : TINJAUAN PUSTAKA

Pada bab ini berisi tentang kajian dan telaah yang berhubungan dengan tema perencanaan dan acuan dalam konsep perencanaan

BAB III : METODOLOGI PENELITIAN

Pada bab ini membahas tentang waktu dan lokasi penelitian, jenis data yang akan digunakan dan analisis yang digunakan dalam perencanaan konsep ruang terbuka hijau di sempadan sungai.

BAB IV : HASIL DAN PEMBAHASAN

Pada bab ini membahas tentang data dan informasi wilayah eksisting. analisis terhadap kondisi eksisting dan pemaparan konsep perencanaan ruang terbuka hijau di sempadan Sungai Walanae berdasarkan kondisi eksisting dan hasil analisis yang telah digunakan.

BAB V : PENUTUP

Pada bab ini membahas tentang kesimpulan dalam perencanaan konsep ruang terbuka hijau di sempadan Sungai Walanae yang menjawab rumusan masalah dan saran dan juga solusi dari permasalahan yang ada berdasar pada hasil perencanaan dan kekurangannya.



BAB II

TINJAUAN PUSTAKA

A. *Kajian Al-Quran*

1. Surah an-Nahl/16: 11

Al-Qur'an telah menyebutkan bagaimana Allah swt memperhatikan kesejahteraan manusia dengan menciptakan langit dan bumi beserta isinya yang didalamnya terdapat banyak nikmat. Allah swt berfirman dalam QS an-Nahl/16: 11 yang berbunyi :

يُنْبِتُ لَكُمْ بِهِ الزَّرْعَ وَالزَّيْتُونَ وَالنَّخِيلَ وَالْأَعْنَابَ وَمِنْ كُلِّ الثَّمَرَاتِ إِنَّ فِي ذَلِكَ لَآيَةً لِّقَوْمٍ
يَتَفَكَّرُونَ

Terjemahnya :

Dia menumbuhkan bagi kamu dengan air hujan itu tanam-tanaman; zaitun, korma, anggur dan segala macam buah-buahan. Sesungguhnya pada yang demikian itu benar-benar ada tanda (kekuasaan Allah) bagi kaum yang memikirkan.

Menurut tafsir Kementerian Agama, Allah swt menumbuhkan tanaman yang buahnya dapat memenuhi kebutuhan hidup manusia dari hujan yang Dia turunkan, dari rerumputan orang mendapatkan makanan untuk ternaknya, dan dari buah zaitun mereka mendapatkan minyak untuk kebutuhan tubuhnya dan dari kurma dan anggur mereka menghasilkan buah. Agar manusia dapat melihat kuasa-Nya yang tak terbatas. Dan dari air hujan Allah swt berkuasa menumbuhkan berbagai tanaman dan menghasilkan buah yang berbeda bentuk, warna dan rasanya. Segala jenis tumbuhan yang menghasilkan bahan yang dapat memenuhi kebutuhan sehari-hari adalah berkah yang diberikan oleh Allah dan bukti keesaan-Nya bagi orang-orang yang mengingkari-Nya.

Dari ayat di atas kita dapat mengetahui kekuasaan Allah dengan menumbuhkan tanaman dengan air hujan, dengan adanya perencanaan ini maka beberapa jenis vegetasi yang direncanakan dapat ditumbuhkan Allah swt melalui air hujan tersebut dan membuatnya berguna bagi umat manusia baik secara ekonomi maupun ekologi.

B. Pengertian Ruang Terbuka Hijau

Menurut Pasal 1 butir 31 UUPR No 26 tahun 2007, ruang terbuka hijau adalah area memanjang/jalur dan/atau mengelompok yang penggunaannya lebih bersifat terbuka, tempat tumbuh tanaman, baik yang tumbuh secara alamiah maupun yang sengaja ditanam. Departemen Arsitektur Lanskap Fakultas Pertanian IPB (2005) dalam makalah lokakarya Pengembangan Sistem RTH di Perkotaan dalam rangkaian acara Hari Bakti Pekerjaan Umum ke 60 menyatakan Ruang Terbuka Hijau (RTH) adalah bagian dari ruang-ruang terbuka (*open spaces*) suatu wilayah perkotaan yang diisi oleh tumbuhan, tanaman, dan vegetasi (endemik, introduksi) guna mendukung manfaat langsung dan/atau tidak langsung yang dihasilkan oleh RTH dalam kota tersebut yaitu keamanan, kesejahteraan, dan keindahan wilayah perkotaan tersebut. Menurut Sugandhy dan Hakim (2007), dalam konteks pemanfaatan, pengertian ruang terbuka hijau kota mempunyai lingkup lebih luas dari sekedar pengisian hijau tumbuh-tumbuhan. Konsep RTH mencakup pula pengertian dalam bentuk pemanfaatan ruang terbuka bagi kegiatan masyarakat. Lebih lanjut, sesuai dengan Instruksi Menteri Dalam Negeri No. 14 tahun 1988 tentang Penataan Ruang terbuka Hijau di Wilayah Perkotaan, dinyatakan bahwa ruang terbuka hijau (RTH) sebagai ruang dalam kota atau wilayah yang lebih luas, baik dalam bentuk areal/kawasan maupun dalam bentuk memanjang/jalur yang penggunaannya lebih bersifat terbuka yang pada dasarnya tanpa bangunan dengan pengisian hijau tanaman Jenis-jenis Ruang Terbuka Hijau.

Sedangkan menurut Undang-Undang Peraturan Menteri Dalam Negeri Nomor 1 tahun 2007 Tentang Penataan Ruang Terbuka Hijau Kawasan Perkotaan pada Pasal 6 jenis RTHKP meliputi, taman kota; taman wisata alam; taman rekreasi; taman lingkungan perumahan dan permukiman; taman lingkungan perkantoran dan gedung komersial; taman hutan raya; hutan kota; hutan lindung; bentang alam seperti gunung, bukit, lereng dan lembah; cagar alam; kebun raya; kebun binatang; pemakaman umum; lapangan olah raga; lapangan upacara; parkir terbuka; lahan pertanian perkotaan; jalur dibawah tegangan tinggi (sutt dan sutet); sempadan sungai, pantai, bangunan, situ dan rawa; jalur pengaman jalan, median jalan, rel kereta api, pipa gas dan pedestrian.

C. Tujuan Ruang Terbuka Hijau

Ruang terbuka hijau dalam perencanaan suatu kota diharapkan untuk mencapai tujuan tertentu. Seperti yang terdapat dalam Peraturan Menteri Dalam Negeri (Permendagri) Nomor 1 Tahun 2007 tentang Penataan Ruang Terbuka Hijau Kawasan Perkotaan, tujuan pembentukan ruang hijau di wilayah perkotaan adalah:

1. Meningkatkan mutu lingkungan hidup perkotaan yang nyaman segar, indah, bersih, dan sebagai sarana pengaman lingkungan perkotaan.
2. Mewujudkan keseimbangan antara lingkungan alam dan lingkungan buatan di perkotaan;
3. Menciptakan keserasian lingkungan alam dan lingkungan binaan yang berguna bagi kepentingan masyarakat.

Dalam Permen PU No. 5/PRT/M/2008 tentang Pedoman Penyediaan dan Pemanfaatan Ruang Terbuka Hijau di Kawasan Perkotaan tujuan penyelenggaraan RTH adalah:

1. Menjaga ketersediaan lahan sebagai kawasan resapan air;
2. Menciptakan aspek planologis perkotaan melalui keseimbangan antara lingkungan alam dan lingkungan binaan yang berguna untuk kepentingan masyarakat;
3. Meningkatkan keserasian lingkungan perkotaan sebagai sarana pengaman lingkungan perkotaan yang aman, nyaman, segar, indah, dan bersih.

D. Fungsi dan Manfaat Ruang Terbuka Hijau

1. Fungsi Ruang Terbuka Hijau

Kesadaran menjaga kelestarian lingkungan hijau pasti akan lebih baik jika setiap orang mengetahui fungsi ruang terbuka hijau itu sendiri. Masih menurut Peraturan Menteri Pekerjaan Umum Nomor 5 Tahun 2008, ruang terbuka hijau memiliki dua fungsi yakni instrinsik dan ekstrinsik. Fungsi instrinsik terdiri atas fungsi ekologis, sedangkan fungsi ekstrinsik meliputi fungsi sosial dan budaya, ekonomi, serta estetika. Dalam suatu wilayah perkotaan, empat fungsi utama ini dapat dikombinasikan sesuai dengan kebutuhan, kepentingan, dan keberlanjutan

koa seperti perlindungan tata air, keseimbangan ekologi, dan konservasi hayati. Berikut penjabaran dari keempat fungsi tersebut:

a. Fungsi intrinsik, yaitu fungsi ekologis:

- 1) Memberi jaminan pengadaan RTH menjadi bagian dari sistem sirkulasi udara (paru-paru kota)
- 2) Pengatur iklim mikro agar sistem sirkulasi udara dan air secara alami dapat berlangsung lancar
- 3) Sebagai peneduh
- 4) Produsen oksigen
- 5) Penyerap air hujan
- 6) Penyedia habitat satwa
- 7) Penyerap polutan media udara, air, dan tanah; serta
- 8) Penahan angin

b. Fungsi ekstrinsik, yaitu:

- 1) Fungsi sosial dan budaya:
 - a) Menggambarkan ekspresi budaya lokal
 - b) Merupakan media komunikasi warga kota
 - c) Tepat rekreasi
 - d) Wadah dan objek pendidikan, penelitian, dan pelatihan dalam mempelajari alam.
- 2) Fungsi ekonomi
 - a) Sumber produk yang bisa dijual, seperti tanaman bunga, buah, daun, sayur-mayur
 - b) Bisa menjadi bagian dari usaha pertanian, perkebunan, kehutanan dan lain-lain.
- 3) Fungsi estetika
 - a) Meningkatkan kenyamanan, memperindah lingkungan kota baik dari skala mikro, halaman rumah, lingkungan permukiman, maupun makro: lansekap kota secara keseluruhan;
 - b) Menstimulasi kreativitas dan produktivitas warga kota
 - c) Pembentuk faktor keindahan arsitektural

d) Menciptakan suasana serasi dan simbang antara area terbangun dan tidak terbangun

Ruang terbuka hijau (RTH) kota memiliki peran yang utamanya adalah memberikan pengaruh terhadap kualitas maupun kelestarian lingkungan. Pada umumnya ruang terbuka hijau didominasi oleh tanaman dan tumbuhan, dimana unsur ini banyak berpengaruh terhadap kualitas udara kota. Penataan RTH secara tepat akan mampu berperan meningkatkan kualitas atmosfer kota, penyegaran udara, menurunkan suhu kota, menyapu debu permukaan kota, menurunkan kadar polusi udara, dan meredam kebisingan. RTH kota memiliki peranan sebagai penunjang tata guna dan pelestarian air, penunjang tata guna dan pelestarian tanah, serta penunjang pelestarian plasma nutfah. Adapun fungsi RTH khususnya di wilayah perkotaan berdasarkan Instruksi Menteri Dalam Negeri Nomor 14 Tahun 1988, yaitu sebagai berikut:

1. Areal perlindungan berlangsungnya fungsi ekosistem dan penyangga kehidupan
2. Sarana untuk menciptakan kebersihan, kesehatan, keserasian, dan keindahan lingkungan
3. Sarana rekreasi
4. Pengaman lingkungan hidup perkotaan terhadap berbagai macam pencemaran baik darat, perairan, maupun udara
5. Sarana penelitian dan pendidikan serta penyuluhan bagi masyarakat untuk membentuk kesadaran lingkungan
6. Tempat perlindungan plasma nutfah
7. Sarana untuk mempengaruhi dan memperbaiki iklim mikro.
8. Pengatur tata air

Melihat beberapa fungsi tersebut diatas bisa disimpulkan pada dasarnya ruang terbuka hijau memiliki tiga fungsi dasar antara lain berfungsi secara sosial yakni sebagai fasilitas untuk umum dengan fungsi rekreasi, pendidikan dan olahraga, serta menjalin komunikasi antara warga kota; berfungsi secara fisik yaitu sebagai pau-paru kota, melindungi sistem air, peredam bunyi, pemenuhan kebutuhan visual, menahan perkembangan lahan terbangun/sebagai penyangga,

dan melindungi warga kota dari polusi udara' serta berfungsi sebagai estetika yaitu pengikat antara elemen gedung salam kota, pemberi ciri dalam membentuk wajah kota, dan unsur dalam penataan arsitektur perkotaan.

2. Manfaat Ruang Terbuka Hijau

Manfaat ruang terbuka hijau (RTH) menurut Peraturan Menteri Pekerjaan Umum Nomor 5 Tahun 2008 berdasarkan fungsinya dibagi atas manfaat langsung (tangible) dan tidak langsung (intangible). Manfaat langsung antara lain adalah membentuk keindahan dan kenyamanan (teduh, segar, sejuk) dan mendapatkan bahan-bahan untuk dijual (kayu, daun, bunga, buah). Sedangkan mafaat tidak langsung (jangka panjang) yaitu pembersih udara yang sangat efektif, pemeliharaan akan kelangsungan persediaan air tanah, pelestarian fungsi lingkungan beserta segala isi flora dan fauna yang ada (konservasi hayati atau keanekaragaman hayati). Dengan adanya RTH sebagai paru-paru kota, maka dengan sendirinya akan terbentuk iklim yang sejuk dan nyaman. RTH membantu sirkulasi udara dimana pada siang hari, secara alami udara panas akan terdorong ke atas dan sebaliknya pad amalam hari, udara dingin akan turun di bawah tajuk pepohonan. Bila terjadi tiupan angin kencang diatas kota tanpa tanaman, maka polusi udara akan menyebar lebuah luas dan kadarnya pun akan semakain meningkat.

E. Ruang Terbuka Hijau Sempadan Sungai

Ruang terbuka hijau sempadan sungai adalah jalur hijau yang terletak di bagian kiri dan kanan sungai yang memiliki fungsi utama untuk melindungi sungai tersebut dari berbagai gangguan yang dapat merusak kondisi sungai dan kelestariannya.

Sesuai Permen PU No. 05/PRT/M/2008, sungai di perkotaan terdiri dari sungai bertanggul dan sungai tidak bertanggul.

1. Sungai bertanggul:

- a. Garis sempadan sungai bertanggul di dalam kawasan perkotaan ditetapkan sekurang-kurangnya 3 m di sebelah luar sepanjang kaki tanggul;
- b. Garis sempadan sungai bertanggul di luar kawasan perkotaan ditetapkan sekurang-kurangnya 5 m di sebelah luar sepanjang kaki tanggul;

- c. Dengan pertimbangan untuk peningkatan fungsinya, tanggul dapat diperkuat, diperlebar dan ditinggikan yang dapat berakibat bergesernya garis sempadan sungai;
- d. Kecuali lahan yang berstatus tanah negara, maka lahan yang diperlukan untuk tapak tanggul baru sebagai akibat dilaksanakannya ketentuan sebagaimana dimaksud pada butir 1) harus dibebaskan.

2. Sungai tidak bertanggul:

- a. Garis sempadan sungai tidak bertanggul di dalam kawasan perkotaan ditetapkan sebagai berikut:
 - 1) Sungai yang mempunyai kedalaman tidak lebih dari 3 m, garis sempadan ditetapkan sekurang-kurangnya 10 m dihitung dari tepi sungai pada waktu ditetapkan;
 - 2) Sungai yang mempunyai kedalaman lebih dari 3 m sampai dengan 20 m, garis sempadan ditetapkan sekurang-kurangnya 15 m dihitung dari tepi sungai pada waktu ditetapkan;
 - 3) Sungai yang mempunyai kedalaman lebih dari 20 m, garis sempadan ditetapkan sekurang-kurangnya 30 m dihitung dari tepi sungai pada waktu ditetapkan.
- b. Garis sempadan sungai tidak bertanggul di luar kawasan perkotaan ditetapkan sebagai berikut:
 - 1) Sungai besar yaitu sungai yang mempunyai daerah pengaliran sungai seluas 500 km² atau lebih, penetapan garis sempadannya sekurang-kurangnya 100 m;
 - 2) Sungai kecil yaitu sungai yang mempunyai daerah pengaliran sungai kurang dari 500 km², penetapan garis sempadannya sekurang-kurangnya 50 m dihitung dari tepi sungai pada waktu ditetapkan.
 - 3) Garis sempadan sebagaimana dimaksud pada butir 1) dan 2) diukur ruas per ruas dari tepi sungai dengan mempertimbangkan luas daerah pengaliran sungai pada ruas yang bersangkutan.
- c. Garis sempadan sungai tidak bertanggul yang berbatasan dengan jalan adalah tepi bahu jalan yang bersangkutan, dengan ketentuan konstruksi dan

penggunaan harus menjamin kelestarian dan keamanan sungai serta bangunan sungai.

- d. Dalam hal ketentuan sebagaimana dimaksud pada butir 1) tidak terpenuhi, maka segala perbaikan atas kerusakan yang timbul pada sungai dan bangunan sungai menjadi tanggungjawab pengelola jalan.

Untuk sungai yang terpengaruh pasang surut air laut, jalur hijau terletak pada garis sempadan yang ditetapkan sekurangnya 100 (seratus) meter dari tepi sungai.

Adapun kriteria dan pemanfaatan Ruang Terbuka Hijau Sempadan Sungai sebagai berikut:

1. Kriteria Ruang Terbuka Hijau di Sempadan Sungai

Dalam merancang ruang terbuka hijau, perlu memerhatikan beberapa hal. Berdasarkan pendapat Carr (1992), ruang terbuka harus *responsive*, *democratic*, dan *meaningful*.

Responsive berarti ruang terbuka harus memenuhi kebutuhan manusia di sekitarnya. Kebutuhan yang biasanya masyarakat inginkan dalam sebuah ruang terbuka adalah untuk relaksasi, kenyamanan, keterlibatan diri secara pasif dan aktif.

Menurut Bentley dkk. (1985), suatu lingkungan yang responsif memperhatikan beberapa aspek seperti berikut ;

- a. *Permeability* : suatu lingkungan dapat diakses dengan mudah oleh manusia. Terdapat dua tipe permeabilitas, yaitu secara fisik (contoh : jalur yang dapat diakses) dan secara visual. Perancangan berdasarkan konsep permeabilitas perlu memperhatikan berapa banyak sirkulasi.
- b. *Variety* : suatu lingkungan dapat menampung berbagai macam aktivitas, beberapa kalangan masyarakat, dan berbagai macam fungsi bangunan.
- c. *Legibility* : legibilitas suatu lingkungan ditentukan dari bagaimana manusia dapat mengerti karakter lingkungannya. Dalam aspek ini, desain dari jalur, dan lingkungan harus dibedakan sesuai dengan keterbukaan ruang.
- d. *Robustness* : suatu ruang dapat digunakan untuk berbagai keperluan dan menawarkan banyak pilihan kepada pengguna.

- e. *Visual appropriateness* : bagaimana suatu ruang dapat memberikan suatu tanda / isyarat mendukung *variety*, *robustness*, dan *legibility*.
- f. *Richness* : menciptakan suatu ruang untuk meningkatkan pengalaman yang dapat dinikmati oleh pengguna.
- g. *Personalisation* : menciptakan suatu kualitas ruang yang didukung oleh lingkungan dan partisipasi dengan masyarakat.

Democratic spaces yang berarti ruang terbuka dapat diakses oleh beberapa kalangan, dan dapat menyesuaikan dengan masyarakat. Ruang terbuka yang bersifat *democratic* dapat menjadi tempat untuk bertindak lebih leluasa, karena ruang tersebut dimiliki oleh publik. Ruang terbuka yang demokratis memiliki sifat lebih fleksibel dalam penggunaan dan lebih mendorong pengguna untuk bebas berbicara dan berekspresi. Menurut Sohbaty dan Weinstock (2007), *democratic space* harus memiliki hal – hal sebagai berikut :

- a. *Access* : dapat diakses dengan mudah dan aman oleh berbagai kalangan, khususnya kalangan disabilitas.
- b. *Diversity* : memastikan bahwa keberagaman pengguna didorong untuk menggunakan fasilitas tersebut.
- c. *Ownership / Engagement / Guardianship* : dimiliki oleh pengguna ruang terbuka tersebut.
- d. *Flexibility* : fungsi dan ruang yang didesain fleksibel sesuai dengan kebutuhan pengguna.
- e. *Freedom of Expression / Speech* : partisipasi masyarakat berpengaruh besar terhadap desain ruang.
- f. *Perception* : persepsi masyarakat tentang ruang.

Meaningful space berhubungan dengan konteks fisik dan sosial masyarakat. Tempat yang bermakna mampu memberikan hubungan yang kuat antara pengguna, lingkungan, dan dunia yang lebih luas.

Berdasarkan beberapa kriteria ruang terbuka diatas, dapat dikatakan bahwa ruang terbuka yang *responsive*, *democratic*, dan *meaningful* adalah sebagai berikut:

- a. Dapat diakses dengan mudah oleh manusia.

- b. Memiliki berbagai macam fasilitas dan fungsi agar dapat mewadahi kegiatan masyarakat.
- c. Ruang menciptakan sebuah pengalaman bagi pengguna.
- d. Ruang yang fleksibel dan disesuaikan oleh keinginan masyarakat.

Dalam merancang ruang terbuka di sempadan sungai, tentunya kita harus memperhatikan hal ekologis di sekitar sungai. Kawasan bantaran sungai merupakan kawasan pengelolaan air dan berfungsi sebagai tanggul sungai, dan berada di bagian kanan dan kiri sungai. Dalam perancangan daerah bantaran sungai, pastinya perlu memperhatikan hal ini agar air sungai masih mengalir dengan baik dan tidak mengganggu fungsi tanggul sungai. (Arifin, 2011).

Menurut Peraturan Menteri Pekerjaan Umum dan Perumahan Rakyat Republik Indonesia No. 28/PRT/M/2015, garis sempadan sungai tidak bertanggung di dalam kawasan perkotaan dapat dilihat pada Tabel 1 sebagai berikut :

Tabel 1 Ukuran Garis Sempadan Sungai

Kedalaman Sungai	Garis Sempadan Sungai
≤ 3 Meter	10 Meter dari tepi kanan dan kiri
3 – 20 Meter	15 Meter dari tepi kanan dan kiri
> 20 Meter	30 Meter dari tepi kanan dan kiri

Sumber: Peraturan Menteri Pekerjaan Umum dan Perumahan Rakyat Nomor: 28/Prt/M/2015 tentang Penetapan Garis Sempadan Sungai dan Garis Sempadan Danau

Menurut Sastrawati (2003), untuk menata ruang di bantaran sungai, perlu mengenali karakteristik – karakteristik di sekitar sungai, seperti berikut :

- a. Keadaan lingkungan secara geografis yang mencakup air, iklim, dan tanah. Kondisi lingkungan mempengaruhi desain, teknik, dan konstruksi di kawasan.
- b. *Image* / karakter visual yang tergantung pada bagaimana cara orang memandang. Pandangan secara fisik meliputi jarak, elevasi, dan pergerakan pemandangan. Pandangan secara non fisik meliputi karakter manusianya, pengalaman, dan kesan.
- c. Akses dalam penataan ruang sungai perlu memberikan hal – hal berupa pencapaian yang mudah, tempat parkir bagi kendaraan, kemudahan dan kenyamanan sirkulasi jalan.

- d. Bangunan mengarah pada tepi air agar masyarakat dapat menikmati pemandangan tepi air.
- e. Penataan lansekap diperlukan untuk mencegah terjadinya sedimentasi, erosi, dan abrasi.
- f. Sarana dan prasarana yang memadai.
- g. Struktur dan konstruksi bangunan yang disesuaikan dengan karakter tepian sungai.
- h. Pengembangan tepi air berkaitan dengan kekhasan ekologi, sejarah, dan sosial budaya.
- i. Pemanfaatan tepi sungai yang meliputi : pemanfaatan badan air sebagai alur pelayaran / rekreasi / taman laut, pemanfaatan tepi air

2. Kriteria Vegetasi Ruang Terbuka Hijau di Sempadan Sungai

Menurut Permen PU No. 28 Tahun 2015 dalam menentukan vegetasi yang akan digunakan sebagai RTH Sempadan Sungai harus memperhatikan beberapa faktor diantaranya adalah bahwa vegetasi tersebut memiliki sistem perakaran yang kuat guna menahan pergeseran tanah, tumbuh baik pada tanah padat, sistem perakaran masuk kedalam tanah dan tidak merusak konstruksi dan bangunan, memiliki kecepatan tumbuh bervariasi, tahan terhadap hama dan penyakit tanaman, jarak tanam setengah rapat sampai rapat 90% dari luas area, harus dihijaukan, tajuk cukup rindang dan kompak, tetapi tidak terlalu gelap, berupa tanaman lokal dan tanaman budidaya, dominasi tanaman tahunan, sedapat mungkin merupakan tanaman yang mengundang burung.

Tanaman endemik yang ada di sepanjang alur sungai dapat diidentifikasi dan dipilih mana yang paling sesuai dalam mendukung kualitas lingkungan sekitarnya. Dalam menentukan jenis vegetasi perlu dipertimbangkan besarnya kecepatan air. Maryono (2007) menyatakan bahwa untuk perlindungan tebing pada sungai dengan kecepatan arus tinggi dapat digunakan vegetasi jenis rerumputan (*Familia Gramineae*) dan kangkung (*Familia Convolvulaceae*). Sedangkan untuk sungai dengan kecepatan arus rendah dapat digunakan vegetasi yang bersifat getas (mudah patah). Berikut rekomendasi alternatif jenis vegetasi riparian berdasarkan Permen

PU Nomor: 05/PRT/M/2008 tentang Pedoman Penyediaan dan Pemanfaatan Ruang Terbuka Hijau di Kawasan Perkotaan terdapat pada Tabel 2 sebagai berikut:

Tabel 2 Alternatif Jenis Vegetasi untuk RTH Sempadan Sungai

No.	Nama Daerah	Nama Latin
1	Bungur	<i>Lagerstromia speciosa</i>
2	Jening	<i>Pithecolobium lobatum</i>
3	Khaya	<i>Khaya anthotheca</i>
4	Pingku	<i>Dysoxylum excelsum</i>
5	Lamtorogung	<i>Leucaena lecocephala</i>
6	Puspa	<i>Schima wallichii</i>
7	Kenanga	<i>Canarium adorum</i>
8	Locust	<i>Hymenaea courburil</i>
9	Kisireum	<i>Eugenia cymosa</i>
10	Manglid	<i>Michelia velutina</i>
11	Cengal	<i>Hopea sangkal</i>
12	Flamboyan	<i>Delonix regia</i>
13	Tanjung	<i>Mimusops elengi</i>
14	Trembesi	<i>Samanea saman</i>
15	Beringin	<i>Ficus benjamina</i>
16	Kepuh	<i>Sterculia foetida</i>
17	Angsret	<i>Spathodea campanulata</i>
18	Nyamplung	<i>Callophyllum inophyllum</i>
19	Leda	<i>Eucalyptus deglupta</i>
20	Tengkawanglayar	<i>Shorea mecistopteryx</i>
21	Johar	<i>Cassia siamea</i>
22	Merbau pantai	<i>Intsia bijuga</i>
23	Tengkawangmajau	<i>Shorea palembanica</i>
24	Hoe	<i>Eucalyptus platyphylla</i>
25	Merawan	<i>Hopea mangarawan</i>
26	Blabag	<i>Terminalia citrina</i>
27	Pala hutan	<i>Myristica fatua</i>
28	Cemara sumatra	<i>Casuarina sumatrana</i>
29	Palur raja	<i>Oreodoxa regia</i>
30	Kibeusi leutik	<i>Lindera srlichchytolia</i>
31	Kaliandra	<i>Calliandra marginata</i>
32	Balam sudu	<i>Palaguium sumatranum</i>
33	Sawo duren	<i>Crysophyllum cainito</i>
34	Kedinding	<i>Albizzia leppecioides</i>
35	Kepuh	<i>Sterculia foetida</i>
36	Dadap	<i>Erythrina cristagalli</i>
37	Salam	<i>Eugenia polyantha</i>
38	Sungkai	<i>Pheronema canescens</i>
39	Matoa/kasai	<i>Pometia pinnata</i>
40	Locust	<i>Hymenaea courbaril</i>
41	Ebony/kayu hitam	<i>Dyospiros celebica</i>
42	Kempas	<i>Kompasia excelsa</i>
43	Sawo kecil	<i>Manilkara kauki</i>
44	Asam	<i>Tamarindus indica</i>
45	Pingku	<i>Dysoxylum excelsum</i>
46	Johar	<i>Cassia grandis</i>
47	Angsana	<i>Pterocarpus indicus</i>

No.	Nama Daerah	Nama Latin
48	Tengkawang layar	<i>Shorea mecistopteryx</i>
49	Kecapi	<i>Shandoricum koetjape</i>
50	Palem Raja	<i>Oerodoxa regia</i>
51	Kalak	<i>Poliantha lateriflora</i>
52	Saputangan	<i>Maniltoa brawneodes</i>
53	Bacang	<i>Manejitera foetida</i>
54	Kayu manis	<i>Cinnamomun burmanni</i>
55	Kawista	<i>Feronia limonia</i>
56	Kenanga	<i>Canangium odoratum</i>
57	-	<i>Hopea bancana</i>
58	-	<i>Shorea selanica</i>
59	-	<i>Pterogota alata</i>
60	Khaya	<i>K. sinegalensis</i>
61	Khaya	<i>K. grandiflora</i>
62	Khaya	<i>K. anthotheca</i>

Sumber: Permen PU No.5 Tahun 2008

3. Pemanfaatan Ruang Terbuka Hijau di Sempadan Sungai

Berdasarkan Permen PU No. 5 Tahun 2008, Pemanfaatan RTH daerah sempadan sungai dilakukan untuk kawasan konservasi, perlindungan tepi kiri-kanan bantaran sungai yang rawan erosi, pelestarian, peningkatan fungsi sungai, mencegah okupasi penduduk yang mudah menyebabkan erosi, dan pengendalian daya rusak sungai melalui kegiatan penatagunaan, perizinan, dan pemantauan.

Penatagunaan daerah sempadan sungai dilakukan dengan penetapan zona-zona yang berfungsi sebagai fungsi lindung dan budi daya. Pada zona sungai yang berfungsi lindung menjadi kawasan lindung, pada zona sungai danau, waduk yang berfungsi budi daya dapat dibudidayakan kecuali pemanfaatan tanggul hanya untuk jalan.

Pemanfaatan daerah sempadan sungai yang berfungsi budi daya dapat dilakukan oleh masyarakat untuk kegiatan-kegiatan:

- a. Budi daya pertanian rakyat;
- b. Kegiatan penimbunan sementara hasil galian tambang golongan C;
- c. Papan penyuluhan dan peringatan, serta rambu-rambu pekerjaan;
- d. Pemasangan rentangan kabel listrik, kabel telpon, dan pipa air minum; e) pemancangan tiang atau pondasi prasarana jalan/jembatan baik umum maupun kereta api;

- e. Penyelenggaraan kegiatan-kegiatan yang bersifat sosial, keolahragaan, pariwisata dan kemasyarakatan yang tidak menimbulkan dampak merugikan bagi kelestarian dan keamanan fungsi serta fisik sungai dan danau; dan
- f. Pembangunan prasarana lalu lintas air, bangunan pengambilan dan pembuangan air.

Untuk menghindari kerusakan dan gangguan terhadap kelestarian dan keindahan sungai, maka aktivitas yang dapat dilakukan pada RTH sempadan sungai adalah sebagai berikut:

- a. Memantau penutupan vegetasi dan kondisi kawasan DAS agar lahan tidak mengalami penurunan;
- b. Mengamankan kawasan sempadan sungai, serta penutupan vegetasi disempadan sungai, dipantau dengan menggunakan metode pemeriksaan langsung dan analisis deskriptif komparatif. Tolak ukur 100 m di kanan kiri sungai dan 50 m kanan kiri anak sungai;
- c. Menjaga kelestarian konservasi dan aktivitas perambahan, keanekaragaman vegetasi terutama jenis unggulan lokal dan bernilai ekologi dipantau dengan metode kuadrat dengan jalur masing-masing lokasi 2 km menggunakan analisis vegetasi yang diarahkan pada jenis-jenis flora yang bernilai sebagai tumbuhan obat;
- d. Memantau fluktuasi debit sungai maksimum;
- e. Aktivitas memantau, menghalau, menjaga dan mengamankan harus diikuti dengan aktivitas melaporkan pada instansi berwenang dan yang terkait sehingga pada akhirnya kawasan sempadan sungai yang berfungsi sebagai RTH terpelihara dan lestari selamanya.

F. Penyediaan Ruang Terbuka Hijau Berdasarkan Jumlah Penduduk

Untuk menentukan luas RTH berdasarkan jumlah penduduk, dilakukan dengan mengalikan antara jumlah penduduk yang dilayani dengan standar luas RTH per kapita sesuai peraturan yang berlaku. Adapun penyediaan RTH berdasarkan jumlah penduduk dapat dilihat pada Tabel 3 sebagai berikut:

Tabel 3 Penyediaan RTH Berdasarkan Jumlah Penduduk

No.	Unit Lingkungan	Tipe RTH	Luas minimal/unit (m ²)	Luas minimal/kapita (m ²)	Lokasi
1	250 jiwa	Taman RT	250	1,0	Di tengah lingkungan RT
2	2.500 jiwa	Taman RW	1.250	0,5	Di pusat kegiatan RW
3	30.000 jiwa	Taman Kelurahan	9.000	0,3	Dikelompokkan dengan sekolah/pusat kelurahan
4	120.000 jiwa	Taman Kecamatan	24.000	0,2	Dikelompokkan dengan sekolah/pusat kecamatan
		Pemukaman	Disesuaikan	1,2	Tersebar
5	480.000 jiwa	Taman Kota	144.000	0,3	Di pusat wilayah/kota
		Hutan Kota	disesuaikan	4,0	Di dalam/kawasan pinggiran
		Untuk fungsi-fungsi tertentu	disesuaikan	12,5	Disesuaikan dengan kebutuhan

Sumber: Permen PU No.5 Tahun 2008.

G. Kebutuhan Ruang Terbuka Hijau Berdasarkan Kebutuhan Oksigen

Berdasarkan Permen PU Nomor:05/PRT/M/2008 tentang Pedoman Penyediaan dan Pemanfaatan Ruang Terbuka Hijau di Kawasan Perkotaan, luasan RTH yang dibutuhkan untuk memenuhi kebutuhan oksigen dihitung dengan menggunakan metode Gerakis (1974) yang telah dimodifikasi dalam Wisesa (1988) pada persamaan dibawah ini.

$$L_t = \frac{P_t + K_t + T_t}{(54) \times (0,9375) \times (2)} m^2 \quad (1)$$

Keterangan:

L_t = luas RTH kota pada tahun ke t (m²)

P_t = jumlah kebutuhan oksigen bagi penduduk pada tahun ke tP

K_t = jumlah kebutuhan oksigen bagi kendaraan pada tahun ke t

- T_t = jumlah kebutuhan oksigen bagi ternak pada tahun ke t
 54 = konstanta yang menunjukkan bahwa 1 m² luas lahan menghasilkan 54 gram berat kering tanaman per hari
 $0,9375$ = konstanta yang menunjukkan bahwa 1 gram berat kering tanaman setara dengan 0,9375 gram produksi oksigen
 2 = jumlah musim di Indonesia

Dalam menentukan jumlah kebutuhan oksigen bagi manusia, kendaraan bermotor, dan jumlah hewan pada tahun ke t dapat digunakan perhitungan menggunakan rumus bunga berganda (Pancawati, 2010) seperti berikut:

$$P_{t+x} = P_t (1 + r)^x \quad (2)$$

Keterangan:

P_{t+x} = jumlah penduduk pada tahun $t+x$

P_t = jumlah penduduk pada tahun ke t

r = rata-rata prosentase pertumbuhan penduduk

x = selisih tahun

Sel tubuh manusia membutuhkan oksigen untuk mempertahankan kelangsungan metabolisme guna memperoleh energi yang dibutuhkan dalam beraktivitas. Menurut Jones (2003) kebutuhan oksigen yang diperlukan manusia dalam proses metabolisme adalah sebesar 0,84 kg O₂/hari.

H. Proyeksi Jumlah Penduduk dengan Metode Matematik

Metode ini sering disebut juga dengan metode tingkat pertumbuhan penduduk (Growth Rates). Metode ini merupakan estimasi dari total penduduk dengan menggunakan tingkat pertumbuhan penduduk secara matematik, atau untuk tingkat lanjutnya melalui fitting kurva yang menyajikan gambaran matematis dari perubahan jumlah penduduk, seperti kurva logistik. Proyeksi berdasarkan tingkat pertumbuhan penduduk mengasumsikan pertumbuhan yang konstan, baik untuk model aritmatika, geometrik, atau eksponensial untuk mengestimasi jumlah penduduk.

1. Metode Aritmatik

Proyeksi penduduk dengan metode aritmatik mengasumsikan bahwa jumlah penduduk pada masa depan akan bertambah dengan jumlah yang sama setiap tahun. Formula yang digunakan pada metode proyeksi aritmatik adalah:

$$P_t = P_o (1 + rt) \quad \text{dengan} \quad r = \frac{1}{t} \left(\frac{P_t}{P_o} - 1 \right) \quad (3)$$

Dimana:

P_t = jumlah penduduk tahun t

P_o = jumlah penduduk pada tahun dasar

r = laju pertumbuhan penduduk

t = periode waktu antara tahun dasar dan tahun t (dalam tahun)

2. Metode Geometrik

Proyeksi penduduk dengan metode geometrik menggunakan asumsi bahwa jumlah penduduk akan bertambah secara geometrik menggunakan dasar perhitungan bunga majemuk (Adioetomo dan Samosir, 2010). Laju pertumbuhan penduduk (rate of growth) dianggap sama untuk setiap tahun. Berikut formula yang digunakan pada metode geometrik:

$$P_t = P_o (1 + r)^t \quad \text{dengan} \quad r = \left(\frac{P_t}{P_o} \right)^{\frac{1}{t}} - 1 \quad (4)$$

Dimana:

P_t = jumlah penduduk tahun t

P_o = jumlah penduduk pada tahun dasar

r = laju pertumbuhan penduduk

t = periode waktu antara tahun dasar dan tahun t (dalam tahun)

3. Metode Eksponensial

Menurut Adioetomo dan Samosir (2010), metode eksponensial menggambarkan pertambahan penduduk yang terjadi secara sedikit-sedikit sepanjang tahun, berbeda dengan metode geometrik yang mengasumsikan bahwa pertambahan penduduk hanya terjadi pada satu saat selama kurun waktu tertentu. Formula yang digunakan pada metode eksponensial adalah:

$$P_t = P_o n^{rt} \quad \text{dengan} \quad r = \frac{1}{t} \ln \left(\frac{P_t}{P_o} \right) \quad (5)$$

Dimana:

P_t = jumlah penduduk tahun t

P_0 = jumlah penduduk pada tahun dasar

r = laju pertumbuhan penduduk

t = periode waktu antara tahun dasar dan tahun t (dalam tahun)

e = bilangan pokok dari sistem logaritma natural (\ln) yang besarnya adalah 2,7182818

I. Potensi Sumber Daya Alam Sungai Walanae

1. Potensi Flora

Pada daerah sekitar Sungai Walanae ditemukan tiga tipe vegetasi, yakni vegetasi sekitar tepi sungai, vegetasi tepi sungai dan vegetasi di rawa-rawa air tawar. Tipe vegetasi pinggiran Sungai Walanae, tumbuhan yang menyusun tipe vegetasi ini sering bergabung satu sama lain membentuk semacam pulau-pulau kecil yang mengapung di atas air. Dalam keadaan air surut pada musim kemarau, pertumbuhan vegetasi ini relatif kurang bagus. Beberapa tumbuhan dari tipe vegetasi pinggiran Sungai ini seperti *Ipomoea aquatica*, *Ceropteris Thalictroides*, *Polygonum Berbatum*, *Ludwigia Ascendens*, *Eichhornia Arssipes* dan sejenisnya. Populasinya banyak, mulai dari habitat daratan berlumpur sampai pada kawasan tergenang dangkal.

Pada perairan yang tenang ditemui *Hydrilla Verticillata*, *Nymphoides indica*, *Ottelia Alismiodes* dan *Hydrocharis dubia*. Ketika musim kering, sebagian besar kawasan pinggir Sungai mengering menjadi daratan. Jenis tumbuhan *Polygonum berbatum* adalah salah satu jenis yang dominan pada vegetasi pinggiran sungai yang masih ditemukan di beberapa tempat berlumpur pada kawasan rawa-rawa selain *Barringtonia acitangula*, *Erythrina fusca*, *Gluta Rengas*, *Ficus sp* dan *Nanctlea arintalis*.

Beberapa jenis rumput (*peacea*) adalah sangat dominan di rawa-rawa yang mengering, hampir 95 persen penutupan vegetasinya didominasi oleh satu jenis rumput. Vegetasi alami sudah tidak ditemukan lagi pada daerah sekeliling Sungai Walanae. Kawasan ini telah sepenuhnya dikonversi menjadi areal pertanian dan

permukiman, yang ditanami beraneka ragam tanaman pertanian yang bernilai ekonomis seperti kakao, kedelai, kacang-kacangan, jagung, pisang, dan sebagainya.

Vegetasi yang banyak tumbuh dan berkembang biak di daerah Danau Tempe adalah tanaman air yang merambat ataupun tumbuh secara vertikal. Adapun jenis tumbuhannya adalah:

- a. *Awekko* : adalah jenis tumbuhan berbatang hijau dan berdaun panjang serta tumbuh secara vertikal. *Awekko* ini sering digunakan nelayan untuk membuat bungka karena tumbuhan ini dapat tumbuh dengan cepat dan mengelompok sehingga mudah ditahan dengan bambu. Sedangkan jenis enceng gondok jarang digunakan karena sering terpisah dengan kelompok rimbunannya (mudah terbawa arus air dan angin) sehingga kurang kuat untuk dijadikan tempat untuk berlindung bagi ikan.
- b. *Cavo* (Enceng Gondok) : adalah jenis tumbuhan yang berbatang hijau dan berdaun tebal serta memiliki bunga berwarna ungu/nila. *Cavo* memiliki tingkat pertumbuhan yang agak lambat dibandingkan *awekko* dan juga mudah terbawa arus dan angin. Meskipun demikian, sejauh mata memandang, *cavo* mendominasi jenis tumbuhan yang berada di Danau Tempe.
- c. *Benanong* : Adalah sejenis *awekko* tapi berbatang biru dan mengapung diatas air. *Benanong* banyak juga digunakan masyarakat nelayan untuk bungka.
- d. *Atulo* : Adalah tumbuhan dengan batang kayu yang juga sering dipakai nelayan untuk membuat bungka. Jika tumbuhan ini kering dapat digunakan sebagai kayu bakar untuk memasak.
- e. *Lare' (kangkung)* : jenis tumbuhan ini sangat baik digunakan untuk bungka karena akarnya merambat dan menyatu, sehingga tidak mudah terbawa angin dan arus air. Selain itu uratnya juga dapat menjadi makanan ikan dibawah air.
- f. *Cuncung (teratai air)* : yaitu jenis tumbuhan berdaun lebar, digunakan oleh nelayan sebagai pembungkus ikan. Lokasi tumbuh vegetasi ini tersebar di seluruh permukaan danau. Selain itu, biji teratai air (talifu) yang biasanya

muncul setelah bunga gugur, dapat dimasak dengan beras untuk diolah menjadi nasi.

2. Potensi Fauna

Berbagai jenis fauna terdapat di sekitar Sungai Walanae dan Danau Tempe. Sepanjang Sungai Walanae ke Danau Tempe, ada beberapa kicauan burung yang terbang rendah diatas kepala. Seseekali burung-burung tersebut hinggap di puncak batang-batang bambu di atas *bungka-bungka* atau hanya bertengger diatas daun-daun enceng gondok atau ranting kering. pemandangan yang paling menakjubkan adalah menyaksikan burung-burung menangkap ikan dengan langsung menancapkan paruhnya dibawah air beberapa *cm* untuk menangkap ikan.

Jenis ikan yang tertangkap di Danau Tempe cukup beragam, baik kelompok ikan herbivora, karnivora dan omnivore. Terdapat 16 jenis ikan dan udang yang telah teridentifikasi, dari hasil tangkapan nelayan di Danau Tempe. Dari ke 16 jenis ikan tersebut, terdapat jenis ikan yang selama ini oleh masyarakat dianggap sebagai spesies endemik, yaitu ikan Mujair besar (*Kamboja*), ikan Mujair kecil, ikan Mas, ikan Gabus, ikan Bungo , ikan Cambang, ikan Ceppe' dan ikan Kande. Ikan-ikan endemic tersebut hingga saat ini populasinya semakin berkurang, bahkan yang tertangkap oleh nelayan ukuran sudah kecil-kecil. Diduga karena kerusakan ekosistem Danau Tempe sehingga spesies ikan endemic ini akan terancam punah. Adapun beberapa jenis ikan yang tertangkap di sekitar Sungai Walanae dapat dilihat pada Tabel 4 sebagai berikut:

Tabel 4 Jenis-Jenis Ikan yang tertangkap di sekitar Sungai Walanae

No.	Jenis Ikan	Nama Latin
1	Betok	<i>Anabastestinideus</i>
2	Sidat	<i>Anguilla-anguilla</i>
3	Sepat Siam	<i>Trichogasterpectoralis</i>
4	Gabus	<i>Ophiocephalus</i> spp
5	Nila	<i>Tilapia nilotica</i>
6	Lele	<i>Clariasbatrachus</i>
7	Tawes	<i>Puntiusjavanicus</i>
8	Mas	<i>Cyprinuscaprio</i>
9	Nilem	<i>Osteochilus</i> hasselti
10	Belanak	<i>Mugil</i> sp
11	Belutu	<i>Oxyeleotris</i> marmoratus
12	Julung-julung	<i>Dermogenys</i> pusillus
13	Tambakan	<i>Helostomatem</i> minckii
14	Beloso	<i>Glossogobius</i> faureus

No.	Jenis Ikan	Nama Latin
15	Belut Sawah	<i>Monopterus alba</i>
16	Udang Tawar	<i>Palaemon spp</i>

Sumber: BLHD Prov. Sulsel, 2012.

Selain ikan juga terdapat jenis fauna yang terbang hilir mudik diatas air. Antara berbagai jenis fauna ini telah hidup saling menguntungkan (simbiosis mutualisme). Burung mencari makanan di air dengan memakan berbagai jenis tumbuhan ataupun menangkap ikan kecil di air dan ikan-ikan dan tanaman dapat hidup subur karena kotoran atau sisa makanan dari burung ini. Adapun jenis burung yang banyak terdapat di sekitar Sungai Walanae dan Danau Tempe adalah:

- a. Campong (Burung Bangau)
- b. Lawise (burung dengan paruh merah dengan warna badan biru hitam)
- c. Unreng (burung besar dengan bentuk mirip itik)
- d. Cawiwi (burung kecil yang juga mirip itik)
- e. Tampak Lorong (burung leher panjang)
- f. Pa,bellung Pale (burung pemakan ikan dengan cara mematuk atau menyelam kedalam air)
- g. Janak (Burung Elang)
- h. Datu-Datu (Burung yang berukuran kecil dan pendek serta warna hijau kehitaman).

J. Kearifan Lokal Masyarakat disekitar Sungai Walanae

Kearifan lokal adalah pandangan hidup dan ilmu pengetahuan serta berbagai strategi kehidupan yang berwujud aktivitas yang dilakukan oleh masyarakat lokal dalam menjawab berbagai masalah dalam pemenuhan kebutuhan mereka. Dalam bahasa asing sering juga dikonsepsikan sebagai kebijakan setempat (*local wisdom*) atau pengetahuan setempat (*local knowledge*) atau kecerdasan setempat (*local genius*) Fajarini (2014).

Sebelum menganut Agama Islam, masyarakat Etnis Bugis disekitar Sungai Walanae memiliki keyakinan Bugis kuno. Etnis Bugis meyakini kekuatan gaib atau supranatural yang menguasai alam semesta. Kehidupan mikrokosmos ditandai dengan konsep *sulapa eppa walasuji* yang menyimbolkan elemen-elemen kehidupan alam semesta yaitu Tuhan (*Deuwata Seuwae*), manusia, langit dan bumi

beserta isinya. Konsep makrokosmos yang bersumber dari tradisi lisan dan naskah *I Lagaligo* yaitu konsep *lino tellu lafi* (dunia tiga susun) terdiri dari *botting langiq* (langit), *ale kawaq* (bumi) dan *pertiwi* (bawah tanah). Aktivitas para dewa berada di *botting langiq* dan *pertiwi*, sedangkan aktivitas manusia berada di *ale kawaq*. Konsep mikrokosmos *sulapa eppa walasuji* sebagai pedoman hidup dalam bersosialisasi dengan sesama manusia dan hubungan dengan Tuhan, sedangkan konsep *lino tellu lafi* sebagai pedoman dalam pemanfaatan sumberdaya alam.

Komunitas lokal yang masih bertahan hingga saat ini erat kaitannya dengan perkembangan peradaban Etnis Bugis. Komunitas *Pakkaja* merupakan komunitas nelayan dengan kegiatan sehari-hari lebih dominan berlangsung di perairan, terutama nelayan yang memiliki *kalampang*. Aturan adat dalam memanfaatkan sumberdaya perikanan di Sungai Walanae masih tetap bertahan. *Macoa tappareng* sebagai ketua adat yang mengawasi pelaksanaan aturan adat *asitureng* yang terdiri dari berbagai larangan sebagai bentuk pemanfaatan sumberdaya perikanan yang berkelanjutan dan penghormatan terhadap *walli* atau *funnawei* sebagai penjaga sungai/danau. Jika terjadi pelanggaran maka dikenakan sanksi adat *I dosa* berupa denda. Kegiatan usaha ekonomi lebih dominan di bidang perikanan tangkap dan budidaya, termasuk usaha pengawetan ikan kering. Nelayan di perairan memiliki rumah terapung atau *kalampang*, sedangkan di daratan memiliki rumah panggung tradisional. Tradisi *maccera tappareng* dan *mappalari lopi* sebagai momentum kebersamaan nelayan dan sekaligus sebagai rasa syukur dan untuk memohon keselamatan.

Pada umumnya masyarakat sekitar Sungai Walanae tiap tahunnya sangat menantikan musim penghujan, karena jika terjadi banjir dan setelah banjir tersebut surut, Sungai Walanae akan menghasilkan banyak ikan yang selanjutnya akan diambil oleh para nelayan. Momen tersebut dijadikan masyarakat sekitar sebagai pesta adat yang dijadikan tradisi masyarakat sekitar. Disamping keuntungan tersebut terdapat juga kekurangan jika terjadi banjir disekitar Sungai Walanae yaitu tergenangnya sawah masyarakat sehingga menyebabkan gagal panen.

K. Studi Banding

Studi banding dilakukan sebagai upaya mencari referensi tema, konsep, dan penerapannya baik dalam segi desain ataupun konsep taman tersebut. Dalam kasus ini, studi banding yang dilakukan terhadap beberapa taman yang memiliki konsep serupa. Studi banding yang sudah dilakukan antara lain :

1. Teras Cikapundung, Babakan Siliwangi, Bandung, Jawa Barat

Teras Cikapundung sebuah ruang publik indah di Babakan Siliwangi, Bandung berlokasi di kawasan Babakan Siliwangi atau Sungai Cikapundung yang berdekatan dengan Sabuga (sasana budaya ganेशha) yang merupakan ruang - ruang publik baru yang memiliki konsep-konsep kekinian tapi tetap hijau dan bernilai ekologi. Teras Cikapundung memiliki konsep urban yang dipadu dengan hijaunya tanaman serta warna merah dari jembatan penghubung kedua sisi. Sungai Cikapundung terbentang dari mulai Bandung utara hingga Bandung selatan yang akhirnya itu tepat di Sungai Citarum bagian hulu dari Sungai Cikapundung ini berada di utara kota Bandung, tepatnya di daerah lembang Curug Ciomas melewati kawasan Asia Afrika dan membelah kota Bandung, membelah industri dan bisnis.

Untuk mendukung kenyamanan pada kawasan terdapat beberapa fasilitas pendukung antara lain:

- a. Amphitheatre, sebagai tempat menggelar pertunjukan seni music, drama dan sebagainya.
- b. Kolam ikan, berisi ikan yang diambil dari sungai cikapundung.
- c. Jembatan merah, yang dijadikan sebagai penghubung antara kedua sisi dengan warna dan konsep yang cukup unik dan menarik.
- d. Air mancur
- e. Taman bunga, yang ditanam pada tepian sungai
- f. Perahu karet, yang bisa digunakan untuk menyusuri sepanjang sungai.
- g. Pendopo, ditempatkan beberapa titik agar wisatawan bisa beristirahat.



Gambar 1 Teras Cikapundung

Sumber: <https://travel.tempo.co/read/747279/menikmati-keunikan-teras-cikapundung-di-bandung> diakses pada tanggal 27 Mei 2021 pukul 15.20 WITA.

2. Sungai Hangang, Soul, Korea Selatan

Sungai Hangang adalah sebuah sungai di Korea Selatan yang terbentuk akibat pertemuan dari Sungai Namhan (Sungai Hangang Selatan), yang bermata air di gunung Daedeok, dan sungai Bukhan (Sungai Hangang Utara), yang berhulu dari lembah gunung Geumgang di Korea Utara. Sungai Hangang mengalir melewati Seoul dan bergabung dengan sungai Injin sebelum bermuara ke laut kuning. Total panjang dari sungai Hangang adalah 514 km sedangkan lebar yaitu lebih dari 1 km. Di sepanjang aliran sungai terdapat beberapa taman yang di jadikan tempat wisata serta jembatan - jembatan yang menjadi penghubung antara wilayah yang berada di bagian utara dan selatan kota Seoul.



Gambar 2 Sungai Hangang

Sumber: <https://www.seoulkoreatour.net/places/seoul-1/attraction/hangang-river/> diakses pada tanggal 27 Mei 2021 pukul 14.19 WITA.

3. Sungai Cheonggye Cheon, Soul, Korea Selatan

Aliran sungai *Cheonggye* berawal dari wilayah lereng gunung Inwangsan dan Bugaksan bagian selatan dan dari bagian utara Gunung Namsan menuju ke arah timur sepanjang 8,14 km melintasi Seoul dan bermuara di Sungai Hangang.

Untuk mendukung kenyamanan pada kawasan terdapat beberapa fasilitas pendukung seperti:

- a. Jalur pejalan kaki (*pedestrian*) dan sepeda
- b. Jembatan penghubung
- c. Air mancur
- d. Patung – patung dan lampion



Gambar 3 Sungai Cheonggye Cheon

Sumber: <https://properti.kompas.com/image/2018/09/12/170633421/rahasia-keindahan-sungai-cheonggyecheon-yang-dikagumi-jokowi?page=4> diakses pada tanggal 27 Mei 2021 pukul 15.09 WITA.



BAB III

METODOLOGI PENELITIAN

A. Jenis Penelitian

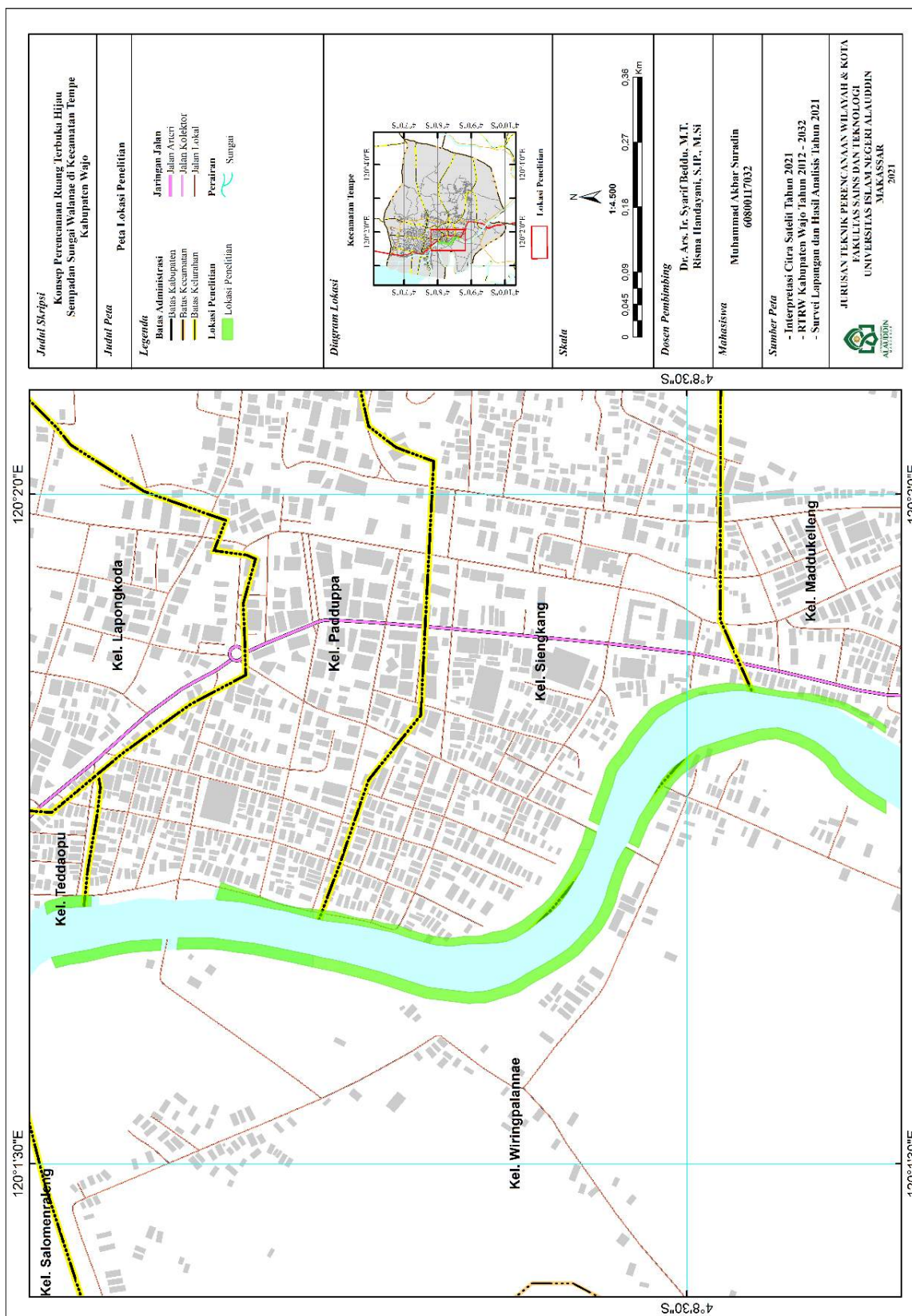
Jenis penelitian yang dilakukan adalah penelitian terapan. Penelitian terapan adalah jenis penelitian yang bertujuan untuk memberikan solusi praktis. Penelitian terapan digunakan untuk menemukan solusi dari masalah tertentu. Tujuan utama penelitian terapan adalah pemecahan masalah agar hasil penelitian dapat digunakan untuk kepentingan manusia baik secara individu maupun kelompok. (Trianto, 2010)

B. Lokasi dan Waktu Penelitian

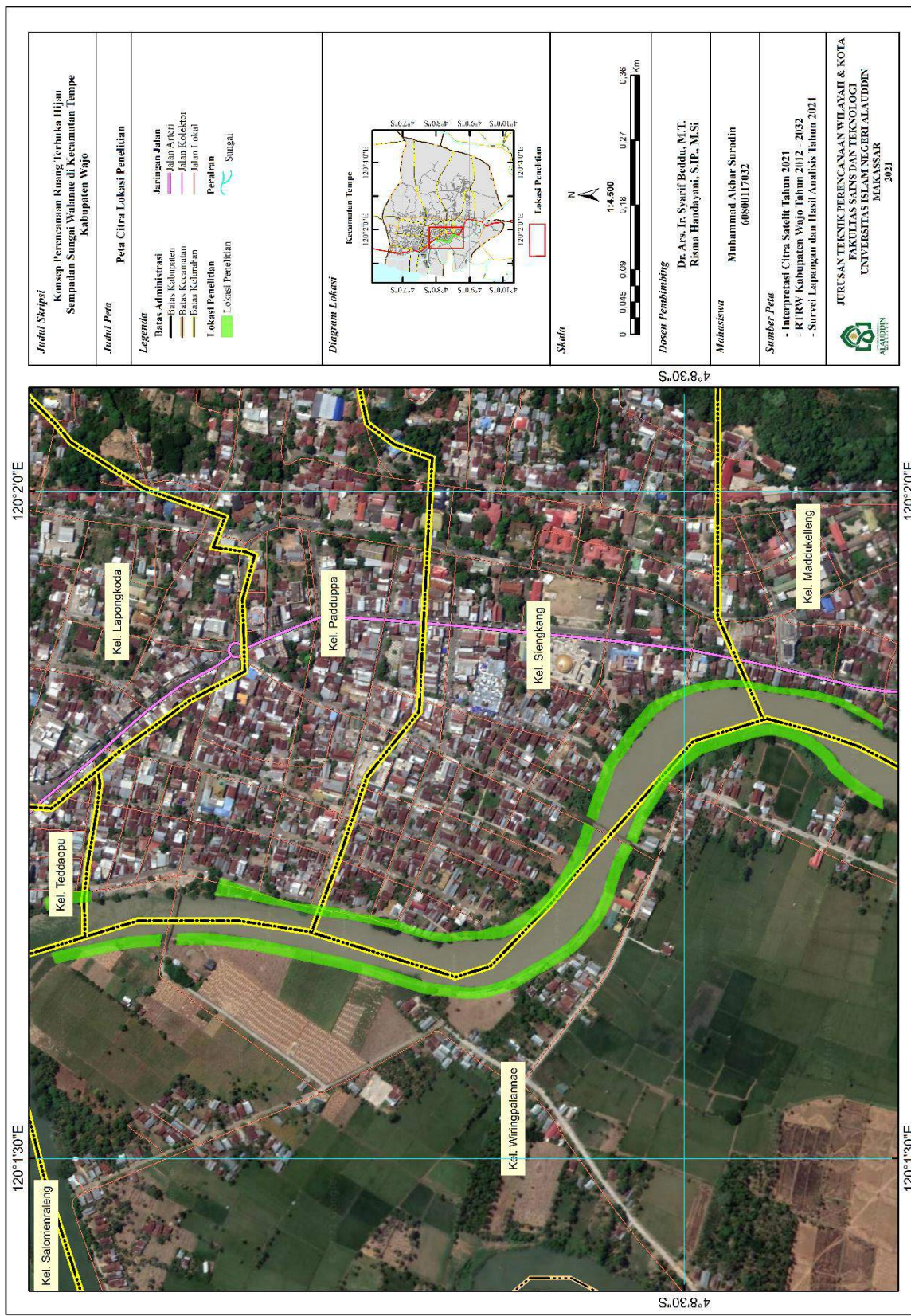
1. Lokasi Penelitian

Penentuan lokasi penelitian Sempadan Sungai Walanae merujuk pada Ranperda Kawasan Perkotaan Sengkang dan juga dokumen RDTR Kawasan Perkotaan Sengkang tahun 2019, menyebutkan bahwa perwujudan rencana pola ruang bagian Zona Ruang Terbuka Hijau ditetapkan pada lokasi Sub BWP II yang dimana termasuk dalam Sub BWP Prioritas Perkotaan. Dengan adanya Sub BWP Prioritas Perkotaan sebagai acuan dan juga hasil survei lapangan ditetapkan wilayah studi dapat dilihat pada Gambar 4 dan 5 sebagai berikut:





Gambar 4 Peta Lokasi Penelitian



Gambar 5 Peta Citra Lokasi Penelitian

2. Waktu Penelitian

Waktu penelitian dilakukan dari bulan Agustus sampai dengan November yang meliputi survei lokasi, pengolahan dan analisis data, dan penyusunan konsep perencanaan.

C. Jenis dan Sumber Data

1. Jenis Data

- a. Data Kualitatif adalah data yang berhubungan dengan kategorisasi karakteristik berwujud pernyataan atau berupa kata-kata. Data kualitatif yang akan digunakan berupa data batas dan kondisi lokasi eksisting,
- b. Data Kuantitatif adalah data yang menjelaskan kondisi lokasi penelitian dengan tabulasi angka yang dapat dikalkulasikan untuk mengetahui nilai yang diinginkan. Data kuantitatif yang akan digunakan berupa data luas kondisi eksisting penelitian, jumlah penduduk dan kepadatan penduduk.

2. Sumber Data

- a. Data Primer adalah data yang diperoleh melalui observasi lapangan atau pengamatan langsung objek penelitian.
- b. Data Sekunder adalah data yang diperoleh pada instansi terkait guna mengetahui data kuantitatif dan kualitatif objek penelitian.

Untuk lebih jelasnya dapat dilihat pada Tabel 5 sebagai berikut:

Tabel 5 Jenis dan Sumber Data

No.	Jenis/Aspek Data	Unit Data	Kategori Data	Sumber Data
Biofisik				
1	Vegetasi	-	Primer	Survei Lapangan
Fisik				
1	Kondisi Lokasi Eksisting		Primer	Survei Lapangan
	Batas Lokasi Eksisting	-	Primer	Survei Lapangan
	Luas Lokasi Eksisting	m ²	Sekunder	Citra Satelit
2	Topografi	mdpl	Sekunder	PUPR Bag. Sungai
3	Jenis Tanah	-	Sekunder	PUPR Bag. Sungai
Sosial				
1	Jumlah dan kepadatan penduduk	-	Sekunder	Badan Pusat Statistik

Sumber: Analisis Penulis, 2021.

D. Teknik Pengumpulan Data

Untuk mendapatkan data yang dibutuhkan dalam penelitian ini, maka dilakukan suatu teknik pengumpulan data. Adapun metode pengumpulan data yang dilakukan untuk penelitian ini yaitu:

1. Observasi Lapangan

Observasi Lapangan, yaitu teknik pengumpulan data melalui pengamatan langsung pada objek yang menjadi sasaran pengembangan untuk memahami kondisi wilayah dan kondisi fisik Sungai Walanae di Kecamatan Tempe Kabupaten Wajo.

2. Wawancara

Hal ini dilakukan dengan maksud untuk mendapatkan informasi ataupun tanggapan masyarakat tentang lokasi penelitian ini.

3. Studi Dokumentasi

Studi dokumentasi merupakan teknik pengambilan data sebagai bukti dari observasi lapangan yang telah dilakukan. Teknik ini berhubungan langsung dengan objek penelitian yang dapat ditangkap oleh indra pengelihat manusia. Teknik ini dilakukan dengan cara mengambil gambar dan dokumentasi foto.

4. Telaah Pustaka

Telaah Pustaka adalah cara pengumpulan data dengan menggunakan sumber-sumber dokumenter, data melalui internet/media elektronik dan juga berupa literatur maupun referensi dari laporan penelitian yang sama ataupun jurnal yang relevan dengan permasalahan penelitian.

E. Analisis Data dan Perencanaan

Data yang telah diperoleh kemudian dianalisis untuk dijadikan bahan pertimbangan dalam pelaksanaan sintesis. Hasil sintesis akan menjadi dasar perencanaan. Analisis data dan perencanaan yang akan dilakukan meliputi:

1. Identifikasi Ruang Terbuka Hijau Sempadan Sungai Walanae di Kecamatan Tempe Kabupaten Wajo

- a. Mengidentifikasi kondisi eksisting ruang terbuka hijau Sempadan Sungai Walanae. Identifikasi bersifat deskriptif yang menggambarkan kondisi fisik, biofisik (vegetasi), dan sosial pada Sempadan Sungai Walanae. Vegetasi

diidentifikasi melalui survei menggunakan metode eksplorasi. Untuk memudahkan identifikasi, wilayah Sungai Walanae dibagi menjadi 3 segmen.

- b. Melakukan analisa kebutuhan luas RTH berdasarkan jumlah penduduk dan kebutuhan oksigen sesuai Permen PU Nomor: 05/PRT/M/2008 tentang Pedoman Penyediaan dan Pemanfaatan Ruang Terbuka Hijau di Kawasan Perkotaan. Beberapa asumsi yang akan digunakan dalam analisa adalah sebagai berikut:
 - 1) Kenyamanan penduduk kota terhadap ruang terbuka hijau sebesar 12,5 m² per jiwa. (Permen PU No. 5 Tahun 2008)
 - 2) Proyeksi penduduk pada tahun 2021 dilakukan dengan Metode Aritmatika Proyeksi Penduduk.
 - 3) Pengguna oksigen adalah manusia.
 - 4) Kebutuhan oksigen penduduk adalah sama, yaitu sebesar 0,84 kg O²/hari atau setara dengan 840 gram O²/hari (Jones, 2003).
 - 5) Jumlah penduduk didapat dengan mengalikan kepadatan penduduk dikalikan luas daerah yang dapat dijangkau RTH Sempadan Sungai yaitu pada radius 400 m (PLA, 2013).
 - 6) Data jumlah penduduk didapat dari BPS Kecamatan Tempe dan akan diproyeksikan dengan mengasumsikan bahwa laju pertumbuhan penduduk Kecamatan Tempe adalah 0,82% per tahun (BPS Kec. Tempe Tahun 2020).
 - 7) Analisa ini dilakukan untuk mengkonversi kebutuhan oksigen ke dalam luas RTH yang harus disediakan untuk memenuhi kebutuhan tersebut. RTH Sempadan Sungai Walanae sebagai RTH publik harus memenuhi 20% dari total kebutuhan tersebut.
- c. Menganalisis antara kondisi eksisting dengan peraturan terkait ruang terbuka hijau Sempadan Sungai dan membandingkannya dengan hasil analisa perhitungan luas RTH berdasarkan kebutuhan oksigen.

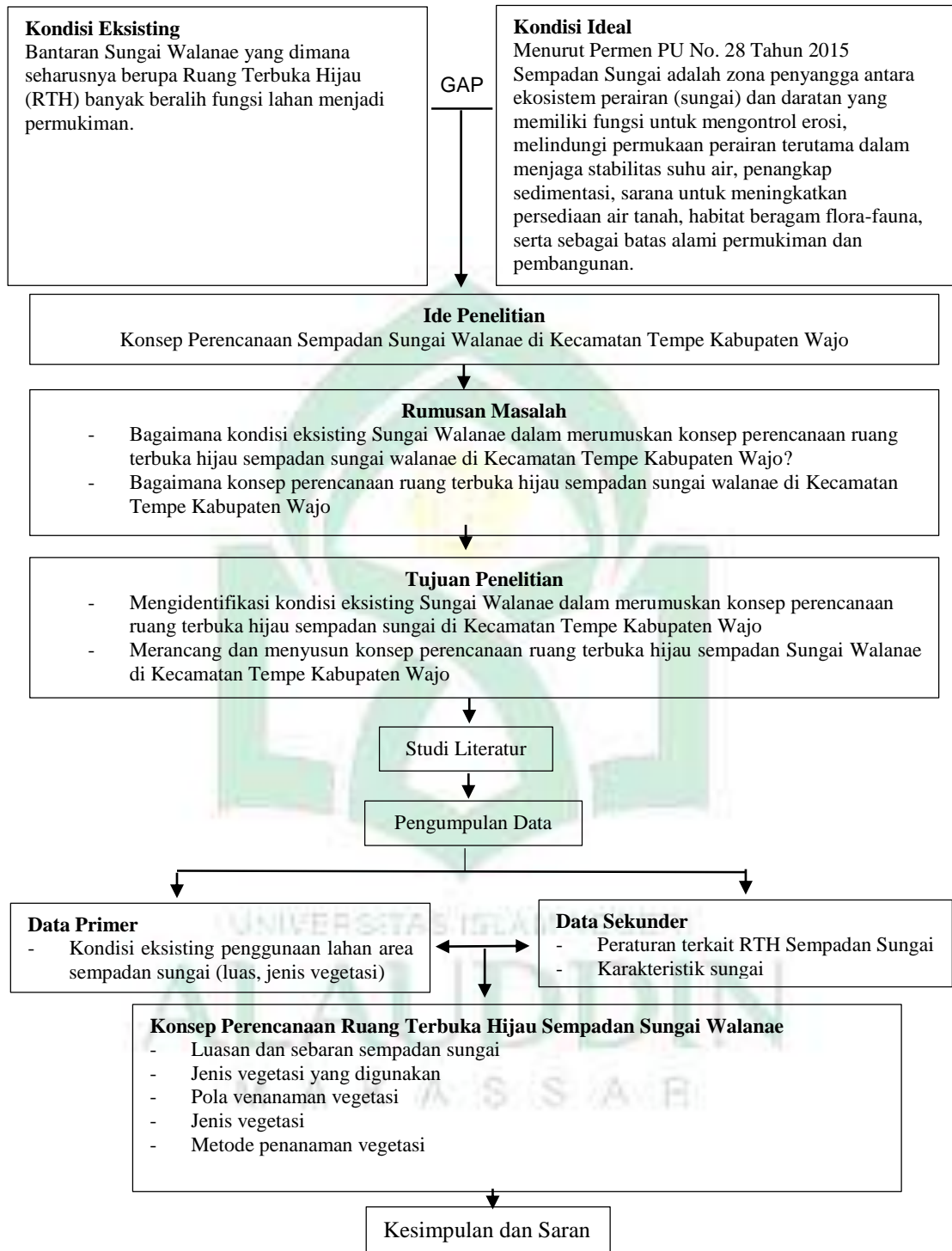
2. Perencanaan RTH Sempadan Sungai Walanae di Kecamatan Tempe Kabupaten Wajo

- a. Merencanakan luasan RTH pada Sempadan Sungai Walanae sesuai peraturan yang berlaku dan sesuai dengan hasil analisa.
- b. Menentukan jenis vegetasi yang digunakan dalam perencanaan RTH Sempadan Sungai Walanae. Jenis vegetasi dipilih berdasarkan fungsi ekologis dan sebisa mungkin mempertahankan vegetasi yang telah ada pada wilayah perencanaan.

F. Definisi Operasional

1. Konsep: Rancangan, ide, pengertian, gambar mentah dari objek, proses, atau apapun yang dibuat berdasarkan peristiwa konkret.
2. Perencanaan: Kegiatan yang terkoordinasi dengan tujuan tertentu dalam jangka waktu tertentu.
3. Sempadan: Garis atau batas luar pengamanan.
4. Kawasan Perkotaan: Wilayah yang mempunyai kegiatan utama bukan pertanian dengan susunan fungsi kawasan sebagai tempat permukiman, pemusatan dan distribusi pelayanan jasa pemerintahan, pelayanan sosial dan kegiatan ekonomi.

G. Kerangka Penelitian



Gambar 6 Kerangka Penelitian

BAB IV

HASIL DAN PEMBAHASAN

A. Gambaran Umum Kabupaten Wajo

1. Kondisi Geografis dan Administrasi Wilayah

Kabupaten Wajo dengan ibu kotanya Sengkang, terletak di bagian tengah provinsi Sulawesi Selatan dengan jarak sekitar 250 km dari Makassar, ibu kota provinsi Sulawesi Selatan, yang membentang ke arah laut Tenggara dengan letak geografis antara 3° 39' - 4° 16' LS dan 119° 53' - 120° 27' BT. Batas wilayah Kabupaten Wajo sebagai berikut :

- a. Sebelah utara : Kabupaten Luwu dan Kabupaten Sidrap
- b. Sebelah selatan : Kabupaten Bone dan Kabupaten Soppeng
- c. Sebelah timur : Teluk Bone
- d. Sebelah barat : Kabupaten Soppeng dan Kabupaten Sidrap

Luas wilayah Kabupaten Wajo adalah 2.506,19 Km² atau 4,01% dari luas Provinsi Sulawesi Selatan dengan rincian Penggunaan lahan terdiri dari lahan sawah 86.297 Ha (34,43%) dan lahan kering 164.322 Ha (65,57%)

Pada tahun 2007 Kabupaten Wajo telah terbagi menjadi 14 wilayah Kecamatan, selanjutnya dari keempat-belas wilayah Kecamatan di dalamnya terbentuk wilayah-wilayah yang lebih kecil, yaitu secara keseluruhan terbentuk 44 wilayah yang berstatus Kelurahan dan 132 wilayah yang berstatus Desa. Masing-masing wilayah kecamatan tersebut mempunyai potensi sumber daya alam dan sumber daya manusia yang berbeda meskipun perbedaan itu relatif kecil, sehingga pemanfaatan sumber-sumber yang ada relatif sama untuk menunjang pertumbuhan pembangunan di wilayahnya.

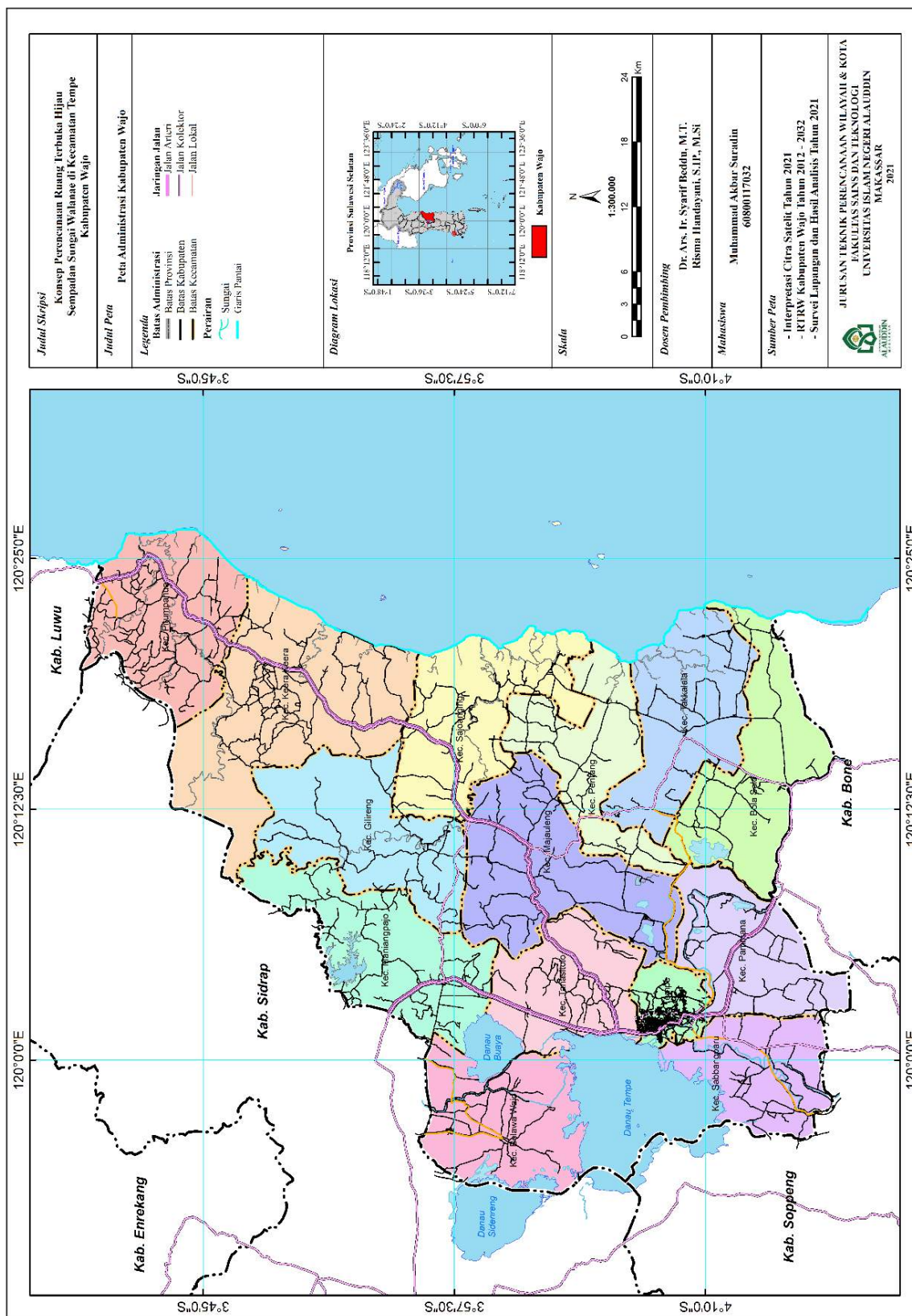
Secara Administrasi Kabupaten Wajo Terbagi 14 Kecamatan Jumlah desa/kelurahan pada masing-masing kecamatan tahun 2020 dapat dilihat pada Tabel 6 sebagai berikut:

Tabel 6 Jumlah Desa/Kelurahan menurut Kecamatan Tahun 2020

No.	Kecamatan	Luas	%	Jumlah Desa/Kel
1	Sabbangparu	132,75	5,30	15
2	Tempe	38,27	1,53	16
3	Pammana	162,10	6,47	16
4	Bola	220,76	8,78	11
5	Takkalalla	179,76	7,17	13
6	Sajoanging	167,01	6,66	9
7	Majauleng	225,92	9,01	18
8	Tanasitolo	154,60	6,17	19
9	Belawa	172,30	6,88	9
10	Maniangpajo	175,96	7,02	8
11	Keera	368,36	14,70	10
12	Pitumpanua	207,13	8,26	27
13	Penrang	154,90	6,18	10
14	Gilireng	147,00	5,87	9
JUMLAH		2.506,19	100,00	190

Sumber: RTRW Kabupaten Wajo Tahun 2012-2032.

Dari tabel dan grafik diatas dapat dilihat bahwa jumlah kecamatan di Kabupaten Wajo adalah sebanyak 14 Kecamatan. Luas wilayah terluas yaitu berada di Kecamatan Keera dengan luas 368.36 km² atau setara dengan 14.70 % dari total luas Kabupaten Wajo dan luas wilayah terkecil yaitu berada di Kecamatan Tempe dengan luas 38.27 km² atau setara dengan 1.53 % dari total luas Kabupaten Wajo.



Gambar 7 Peta Administrasi Kabupaten Wajo

2. Kondisi Demografis Kabupaten Wajo

Daerah di Kabupaten Wajo yang memiliki kepadatan paling tinggi ialah ibu kota kabupaten yakni di Kecamatan Tempe dengan 1.681 jiwa/km² dan kepadatan terendah yakni di Kecamatan Keera dengan 55 jiwa/km². Jumlah penduduk terbesar berada pada Kecamatan Tempe dengan 64.320 jiwa pada tahun 2020, sedangkan untuk kecamatan dengan jumlah penduduk terkecil berada pada Kecamatan Gilireng dengan 10.875 jiwa. Adapun data jumlah penduduk, kepadatan penduduk dan laju pertumbuhan penduduk per desa/kelurahan menurut Kecamatan tahun 2020 dapat dilihat pada Tabel 7 sebagai berikut:

Tabel 7 Jumlah Penduduk Desa/Kelurahan menurut Kecamatan Tahun 2020

No.	Kecamatan	Jumlah Penduduk	Kepadatan Penduduk per km ²	Laju Pertumbuhan Penduduk per Tahun 2018-2019
1	Sabbangparu	24.365	184	0,20
2	Tempe	64.320	1.681	0,91
3	Pammana	30.712	189	0,20
4	Bola	19.435	88	0,20
5	Takkalalla	19.981	111	0,20
6	Sajoanging	17.525	105	0,20
7	Penrang	14.799	96	0,20
8	Majauleng	30.713	136	0,20
9	Tanasitolo	39.324	254	0,19
10	Belawa	30.153	175	0,20
11	Maniangpajo	15.762	90	0,20
12	Gilireng	10.875	74	0,37
13	Keera	20.237	55	0,37
14	Pitumpanua	40.878	197	0,20
JUMLAH		379.079	151	0,24

Sumber: BPS Kabupaten Wajo dalam Angka 2021.

B. Gambaran Umum Kecamatan Tempe

Kecamatan Tempe merupakan salah satu kecamatan yang terletak di Kabupaten Wajo yang memiliki luas wilayah 38.27 km² dan terbagi atas 16 (enam belas) Desa/Kelurahan. Secara administratif Kecamatan Tempe berbatasan langsung dengan:

- a. Sebelah Utara : Kecamatan Tanasitolo;
- b. Sebelah Timur : Kecamatan Majauleng;
- c. Sebelah Selatan : Kec. Pammana, Kecamatan Sabbangparu

d. Sebelah Barat : Danau Tempe.

Kelurahan di Wilayah Kecamatan Tempe yang memiliki presentase luas wilayah paling besar yaitu Kelurahan Wiringpalannae dengan luas wilayah 5.11 km² sedangkan wilayah yang paling kecil yaitu Kelurahan Teddaopu dengan luas wilayah 0.82 km². Jumlah penduduk di Kecamatan Tempe paling banyak terdapat pada Kelurahan Atakkae yaitu 8.149 penduduk dan paling sedikit terdapat pada Kelurahan Laelo yaitu 1.690 penduduk.

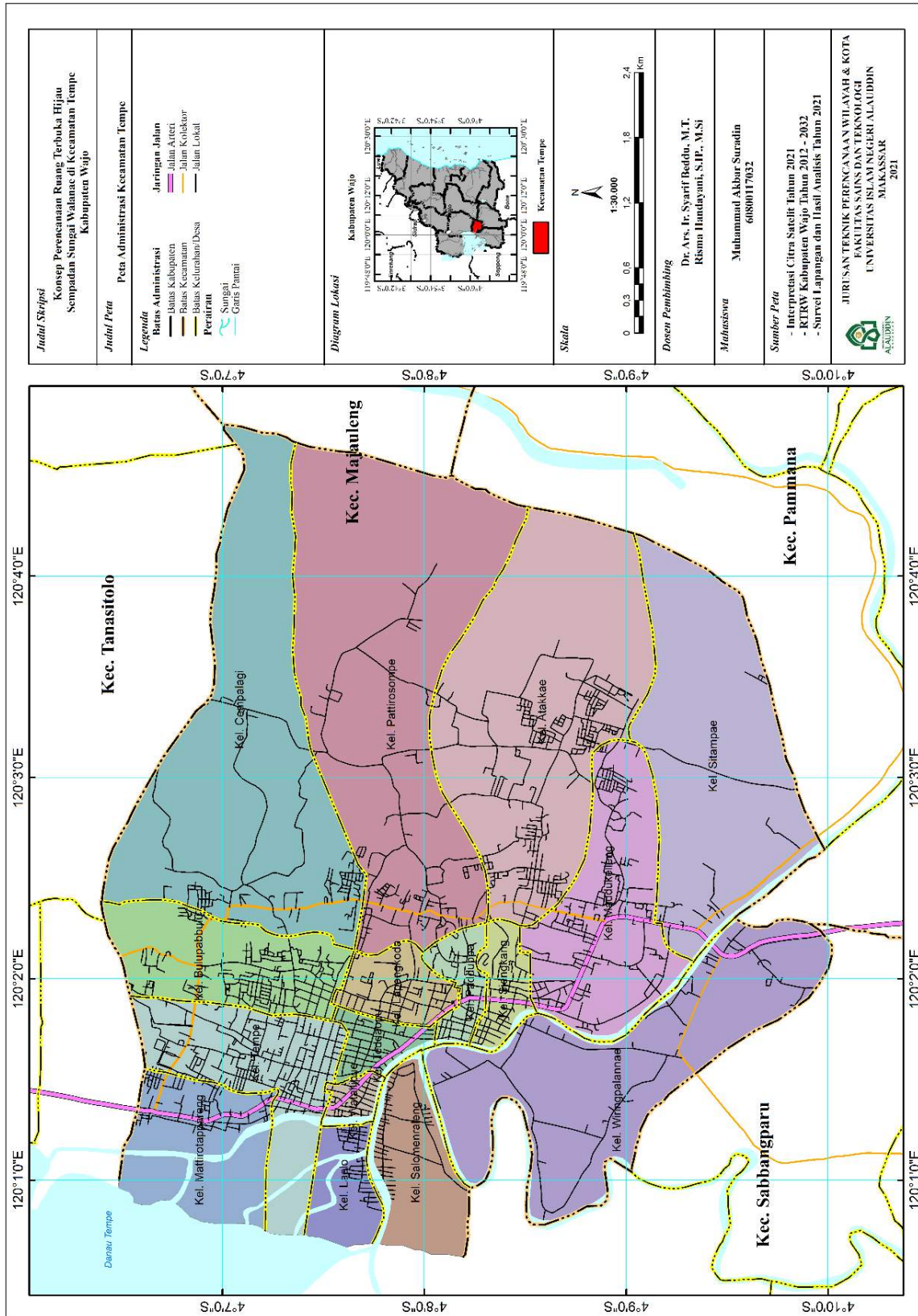
Untuk lebih jelasnya mengenai pembagian wilayah administratif dan Jumlah Penduduk di Kecamatan Tempe dapat dilihat pada Tabel 8 sebagai berikut:

Tabel 8 Luas Wilayah dan Kondisi Demografi Kecamatan Tempe Tahun 2020

No.	Kelurahan	Jumlah Penduduk	Luas Wilayah (km ²)	Kepadatan Penduduk (orang/km ²)
1	Wiringpalannae	3.818	5,11	761
2	Sitampae	1.830	2,33	686
3	Atakkae	8.149	2,85	2.011
4	Maddukelleng	6.785	4,18	1.720
5	Siengkang	2.728	1,54	2.121
6	Padduppa	2.761	1,60	2.174
7	Pattirosompe	3.793	4,49	679
8	Cempalagi	3.484	3,52	1.067
9	Bulupabbulu	4.433	1,15	4.083
10	Lapongkoda	4.940	0,91	7.316
11	Teddaopu	3.928	0,82	6.262
12	Salomenraleng	1.710	2,85	664
13	Laelo	1.690	1,95	895
14	Watallipue	2.768	1,10	2.450
15	Tempe	7.692	1,70	4.774
16	Mattiroappareng	3.811	2,17	1.645
JUMLAH		64.320	38	39.308

Sumber: BPS Kecamatan Tempe dalam Angka Tahun 2021.

Dari tabel diatas dapat dilihat bahwa jumlah Desa/Kelurahan kecamatan Tempe yaitu 16 Desa/Kelurahan. Luas wilayah terluas yaitu berada di Kelurahan Wiringpalannae dengan luas 5.11 km² atau setara dengan 13.35 % dari total luas Kecamatan Tempe dan luas wilayah terkecil yaitu berada di Kelurahan Teddaopu dengan luas 0.82 km² atau setara dengan 2.14 % dari total luas Kecamatan Tempe.



Gambar 8 Peta Administrasi Kecamatan Tempe

1. Kondisi Geografis Kecamatan Tempe

a. Jenis Tanah

Kecamatan Tempe merupakan daerah yang terletak di dataran rendah. Kondisi jenis tanah yang ada di Kecamatan Tempe di bagian wilayah perkotaan Sengkang yaitu terdiri dari Alluvial, Gle Humus, Nitosol, dan Pedsolik.

b. Jenis Batuan

Kecamatan Tempe merupakan kawasan yang termasuk daerah yang subur ini dapat diketahui dari kondisi alamnya yang masih hijau dan alami, selain itu banyak komoditas pertanian yang dihasilkan. Terdapat berbagai jenis batuan di Kecamatan Tempe seperti Alluvial, Endapan Permukaan Tak Bernama, Formasi Walanae, dan Konglomerat.

c. Klimatologi

Kecamatan Tempe beriklim tropis sebagaimana wilayah Indonesia lainnya dengan dua musim yaitu musim kemarau dan musim hujan. jumlah rata-rata curah hujan di Kecamatan Tempe pada tahun 2019 berkisar 1.500 - 2.000 mm³/tahun.

d. Topografi

Berdasarkan tinjauan kondisi topografi, Kecamatan Tempe berada pada ketinggian antara 0 – 100 mdpl dengan kemiringan lereng yang cukup bervariasi yaitu 0-50 mdpl, 100-150 mdpl hingga kemiringan 50-100 mdpl, dimana sebagian besar pemanfaatannya merupakan pusat perdagangan dan jasa, permukiman, dan kepariwisataan.

2. Ruang Terbuka Hijau di Kecamatan Tempe

Berdasarkan Undang-Undang No.26 Tahun 2007 tentang penataan ruang, proporsi minimal RTH Kota adalah 30% dari total luas wilayah perkotaan, menurut data Indonesia Geospasial Tahun 2021, proporsi luas RTH di Kecamatan Tempe sebesar 881,05 Ha atau 0,23 % dari luas wilayah Kecamatan Tempe, adapun jumlah luasan RTH di Kecamatan Tempe Kabupaten Wajo dapat dilihat pada Tabel 9 sebagai berikut:

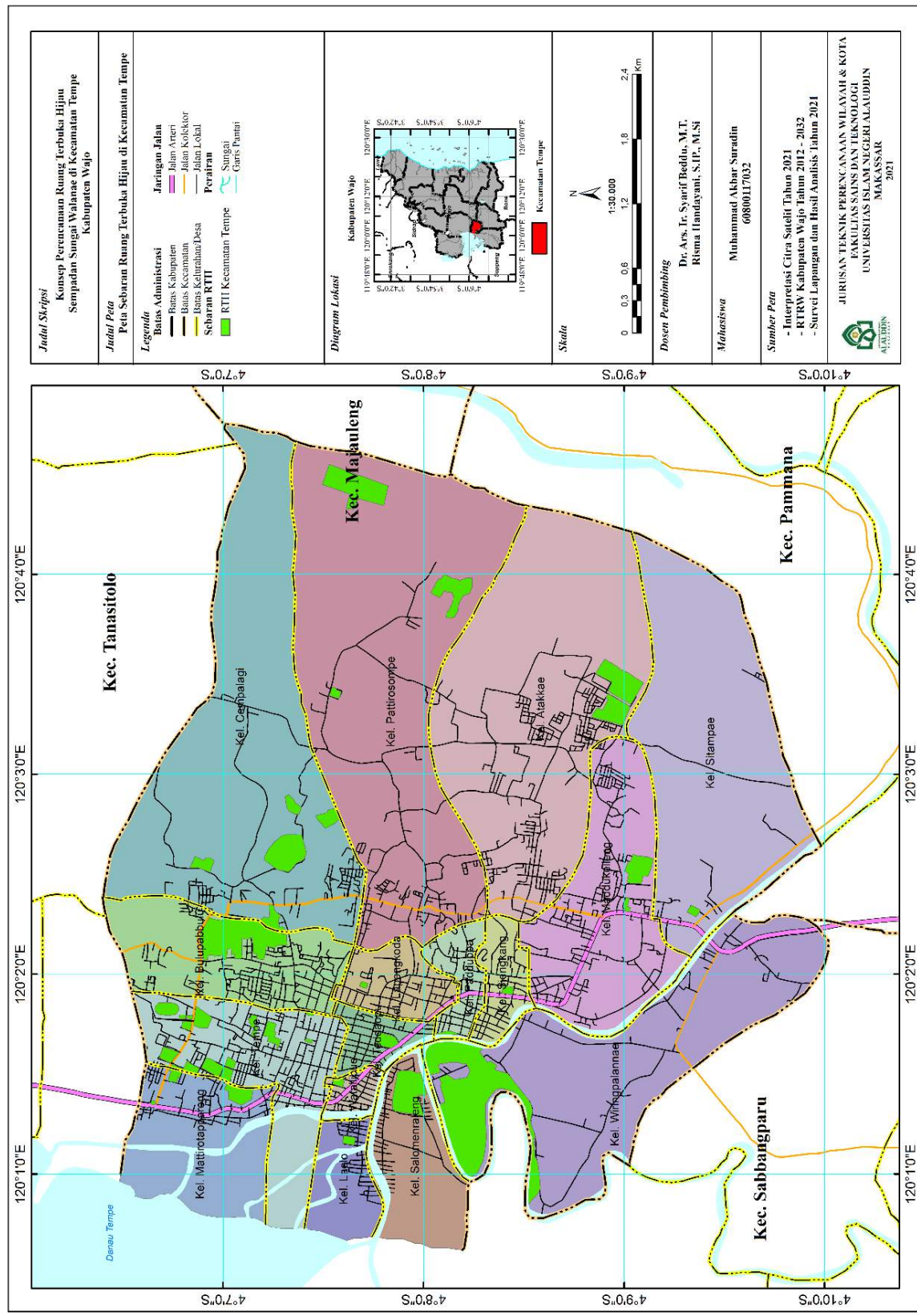
Tabel 9 Jumlah Luasan RTH di Kecamatan Tempe

No.	Kelurahan	Luas (Ha)			
		Wilayah	Sungai	Non RTH	RTH
1	Wiringpalannae	51.100	57,16	50.986	56,59
2	Sitampae	23.300	11,47	23.148	140,34
3	Atakkae	28.500	-	28.297	202,63
4	Maddukelleng	41.800	9,02	41.786	5,39
5	Siengkang	15.400	3,34	15.396	0,70
6	Padduppa	16.000	0,03	15.999	0,54
7	Pattirosompe	44.900	-	44.704	196,15
8	Cempalagi	35.200	-	35.110	90,01
9	Bulupabbulu	11.500	-	11.464	36,03
10	Lapongkoda	9.100	1,29	9.098	0,32
11	Teddaopu	8.200	2,8	8.195	1,98
12	Salomenraleng	28.500	31,07	28.459	10,00
13	Laelo	19.500	15,9	19.439	44,79
14	Watallipue	11.000	3,1	10.996	0,65
15	Tempe	17.000	13,02	16.954	33,16
16	Mattiroappareng	21.700	26,98	21.611	61,77
JUMLAH		382.700	175,18	381.644	881,05

Sumber: Indonesia Geospasial, 2021.



1.



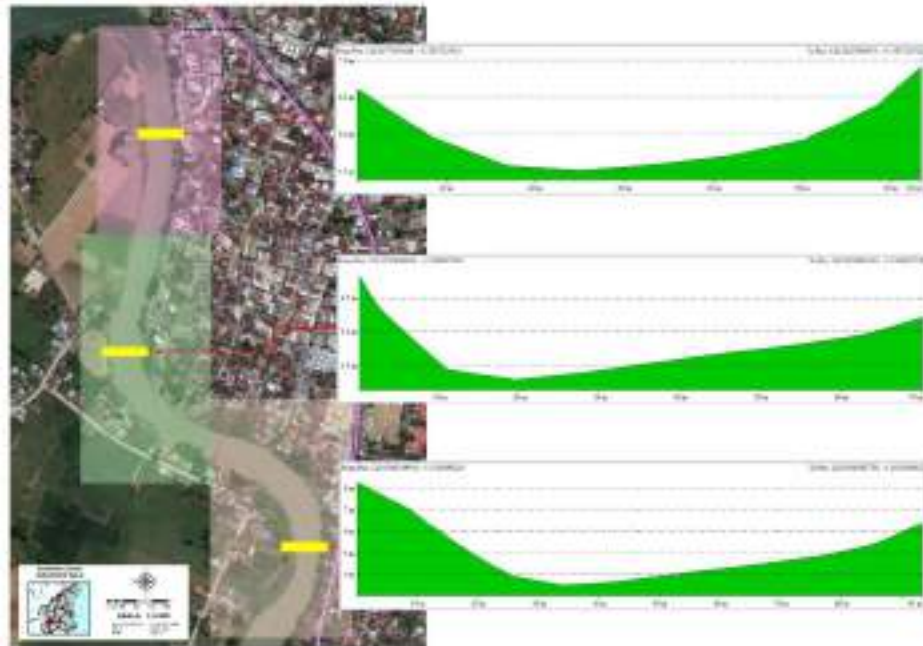
Gambar 9 Peta Sebaran RTH di Kecamatan Tempe

C. Gambaran Umum Kondisi Eksisting Sungai Walanae

Sungai Walanae merupakan sungai yang terhubung dengan Sungai Cenranae yang selanjutnya mengalir ke arah timur menuju laut di Teluk Bone. Sungai Walanae merupakan salah satu sungai yang termasuk dalam DAS Walanae. Secara geografis terletak di posisi 3° 59' 03" - 5° 8' 45" LS dan 119° 47' 09" – 120° 47' 03" BT. Sungai Walanae memiliki debit air sebesar 400-2.300 m³/detik dengan kedalaman rata rata 3-5 meter dan lebar 40-60 meter.

Dengan begitu Sungai Walanae pada perencanaan ini dibatasi dengan memilih kawasan sungai tertentu yang berpotensi dijadikan Ruang Terbuka Hijau pada wilayah sempadan sungainya. Wilayah sungai tersebut ditetapkan di wilayah Kecamatan Tempe yang berada di sepanjang jalan Sungai Walanae menuju ke jalan A. Pallawarukka. Penulis membagi menjadi 3 ruas segmen sesuai kriteria masing-masing segmen dan menamainya sebagai Segmen Walanae. Pada wilayah segmen 1 ini merupakan wilayah yang memiliki kepadatan penduduk yang tinggi dengan aktifitas lalu lintas yang cukup padat walaupun pada sempadan sebelah kiri sungai (sebelah barat) merupakan wilayah pertanian/perkebunan. Pada wilayah segmen 2 ini sama halnya dengan segmen 1 akan tetapi tidak sepadat pada segmen 2. Dan pada segmen 3 ini dilalui oleh kelokan sungai dan juga sebagian dari segmen 3 ini dapat diamati oleh pengguna jalan yang melintasi Jalan A.Pallawarukka yang termasuk Jalan Kolektor.

Sungai Walanae pada ketiga segmen ini melintasi 5 kelurahan yaitu Teddaopu, Padduppa, Siengkang, Maddukelleng dan Wiringpalanna yang termasuk dalam kawasan perkotaan Sengkang dengan panjang sungai pada segmen ini yaitu 1.380 meter. Jenis tanah pada wilayah ini adalah tanah alluvial yang terbentuk dari lumpur sungai yang mengendap di dataran rendah dengan kedalaman sungai yaitu 3-5 meter dan lebar 40-60 meter. Adapun penampang kedalaman pada segmen sungai ini dapat dilihat pada Gambar 10 sebagai berikut:



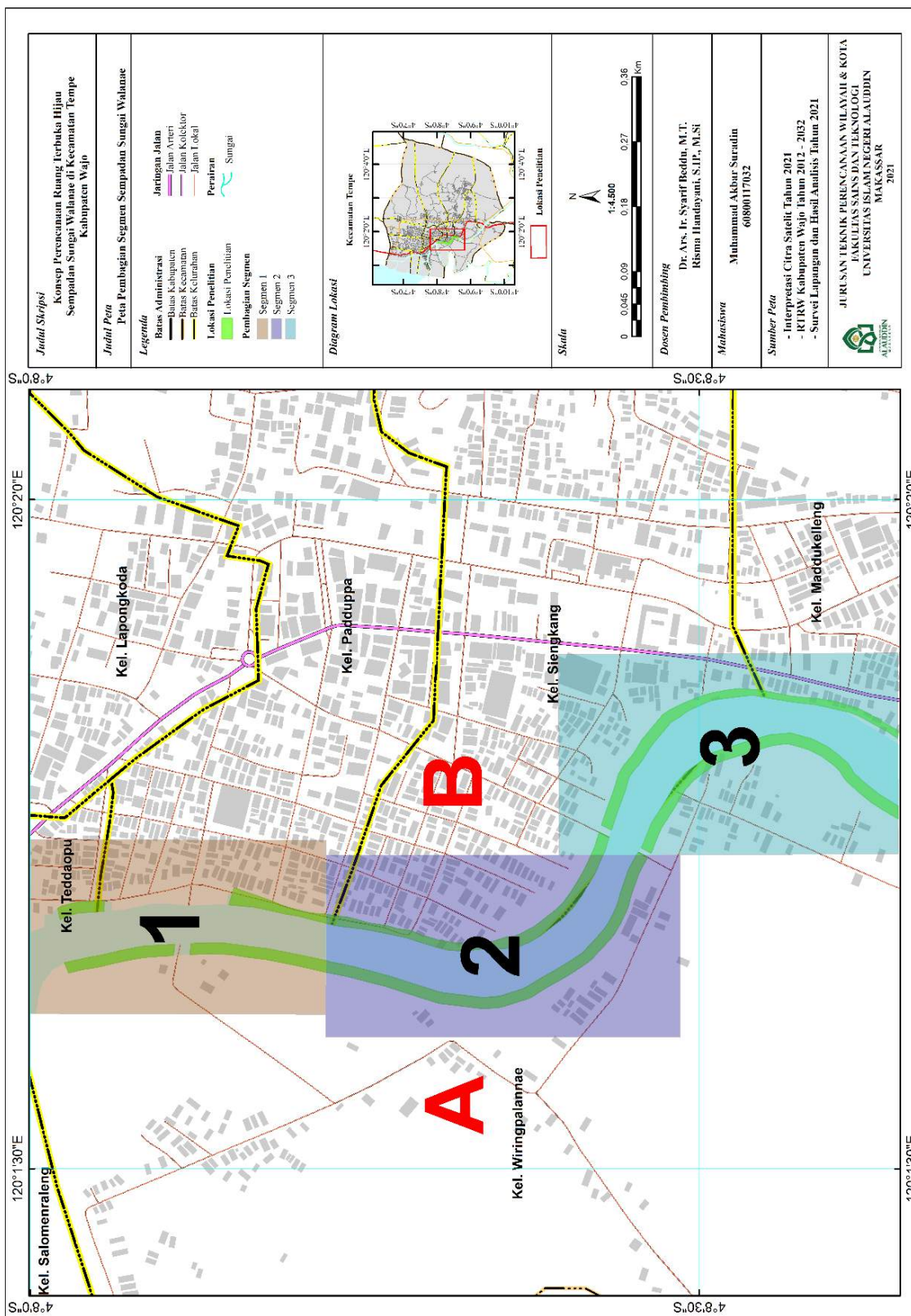
Gambar 10 Penampang Kedalaman Segmen Sungai Walanae
 Sumber: Data DEMNAS dengan pengolahan lewat Global Mapper, 2021.

Berdasarkan deskripsi diatas, adapun pembagian ruas pada segmen Sungai Walanae dapat dilihat pada Tabel 10 dan Gambar 11 sebagai berikut:

Tabel 10 Pembagian Ruas Segmen Sungai Walanae

No.	Kelurahan	Segmen
Sebelah kanan (A)		
1	Teddaopu	1
2	Padduppa	1
3	Siengkang	2 dan 3
4	Maddukelleng	3
Sebelah kiri (B)		
1	Wiringpalannae	1, 2 dan 3

Sumber: Hasil Analisis, 2021



Gambar 11 Peta Pembagian Segmen Sempadan Sungai Walanae

1. Penggunaan Lahan Sempadan Sungai Walanae

Penggunaan lahan pada sempadan Sungai Walanae berdasarkan hasil pengamatan penulis didominasi oleh lahan pertanian/perkebunan pada sebelah A sungai dan lahan kosong pada sebelah B. Permukiman penduduk didominasi pada seberang lahan kosong yang dibatasi oleh jalan. Lebih jelasnya dapat dilihat pada Tabel 11 dan Tabel 12 dan juga Peta Penggunaan Lahan dapat dilihat pada Gambar 12 sebagai berikut:

Tabel 11 Kondisi Eksisting Penggunaan Lahan Sempadan Sungai Walanae Sebelah Kanan (B)

No.	Segmen	Batas Sempadan	Kondisi Eksisting Sempadan
1	Segmen 1	Bahu Jalan	- Permukiman penduduk - Taman padduppa - Lahan Kosong
2	Segmen 2	Bahu Jalan	- Lahan Kosong - Permukiman penduduk
3	Segmen 3	Bahu Jalan	- Lahan Kosong - Permukiman penduduk

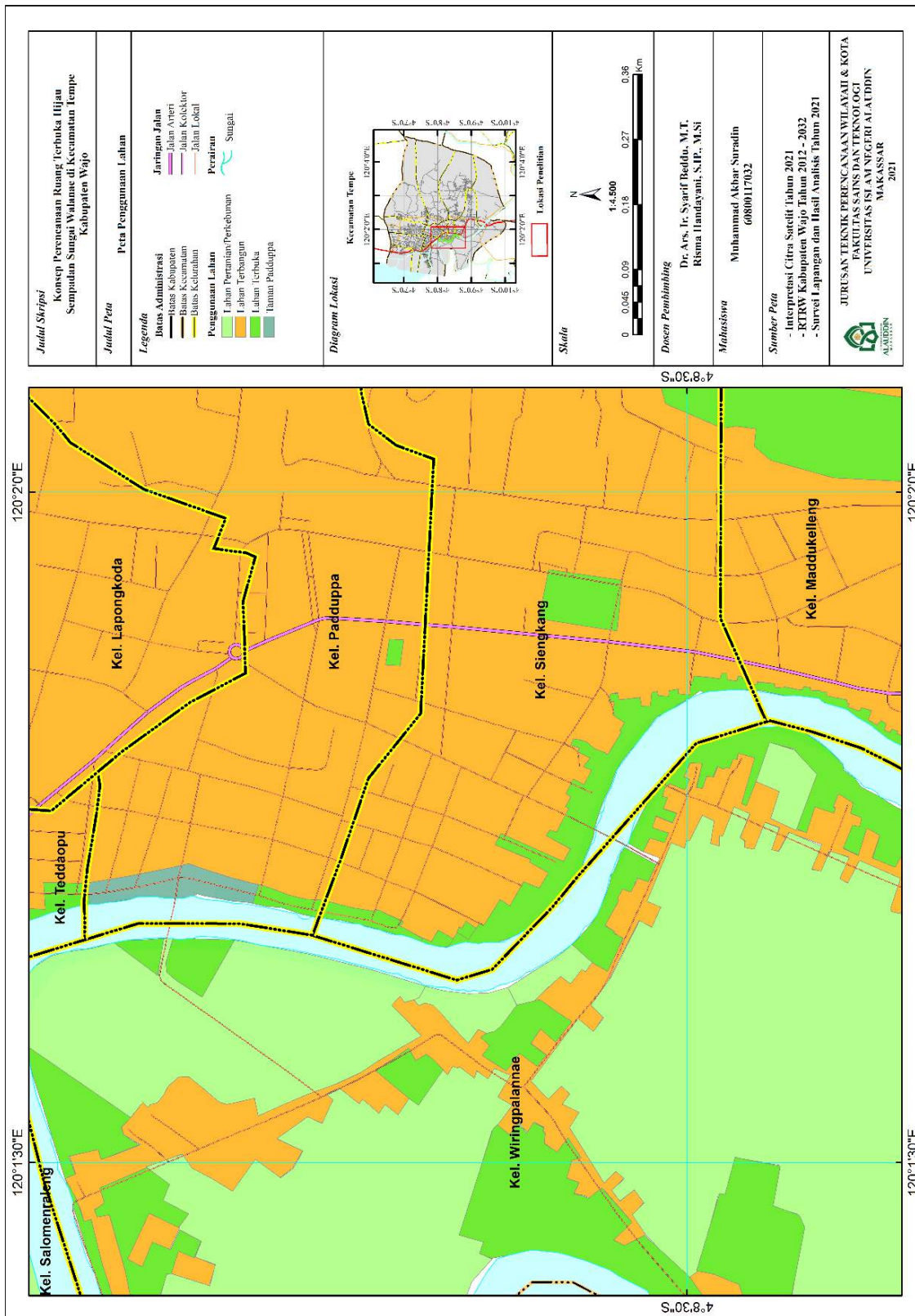
Sumber: Survei Lapangan, 2021.

Tabel 12 Kondisi Eksisting Penggunaan Lahan Sempadan Sungai Walanae Sebelah Kiri (A)

No.	Segmen	Batas Sempadan	Kondisi Eksisting Sempadan
1	Segmen 1	-	- Lahan pertanian/perkebunan
2	Segmen 2	-	- Lahan pertanian/perkebunan
3	Segmen 3	-	- Lahan pertanian/perkebunan

Sumber: Survei Lapangan, 2021.

ALAUDDIN
M A K A S S A R



Gambar 12 Peta Penggunaan Lahan Sempadan Sungai Segmen Walanae

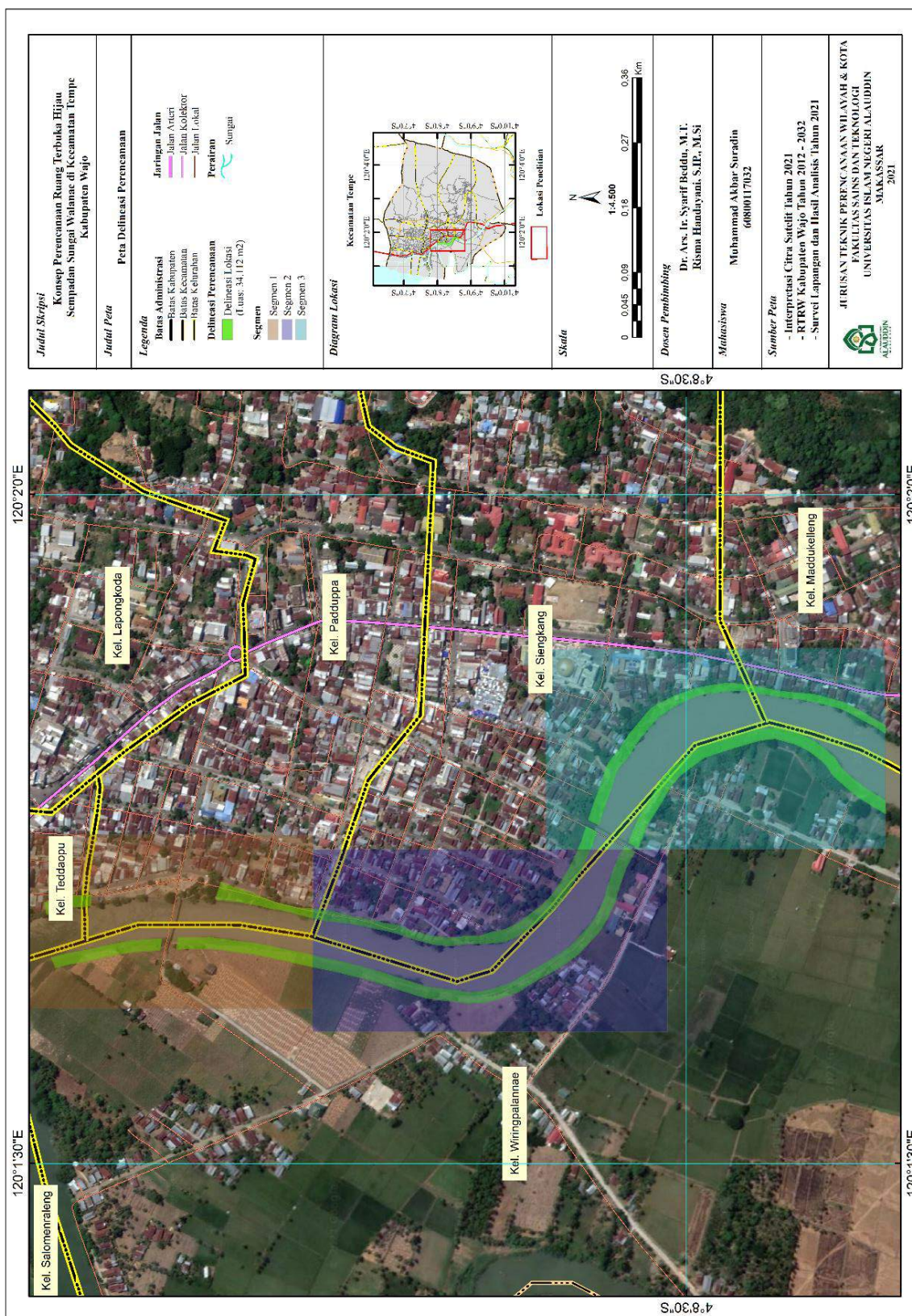
Dari Tabel 11 dan 12 menunjukkan bahwa penggunaan lahan sebagian besar didominasi oleh lahan pertanian dan lahan permukiman dan butuh pengoptimalan untuk penghijauan. Berdasarkan perhitungan luas ruang terbuka hijau yang didapat dari pencitraan satelit dengan olahan aplikasi ArcGis, Ruang terbuka hijau pada sempadan Sungai Walanae yang direncanakan adalah seluas 34.112 m² dengan rincian pada Tabel 13. Peta delineaasi luas RTH sempadan sungai dapat dilihat pada Gambar 13 sebagai berikut:

Tabel 13 Rincian Luas Perencanaan RTH Sempadan Sungai Segmen Walanae

No.	Segmen	Sempadan A (Kiri)	Sempadan B (Kanan)	JUMLAH
1	Segmen 1	5.075 m ²	2.703 m ²	7.778 m ²
2	Segmen 2	8.171 m ²	5.509 m ²	13.680 m ²
3	Segmen 3	6.794 m ²	5.860 m ²	12.645 m ²
JUMLAH		20.040 m²	14.072 m²	34.112 m²

Sumber: Hasil Analisis, 2021.





Gambar 13 Peta Delineasi Perencanaan Sempadan Sungai Walianae

2. Aktifitas di Sekitar Segmen Sungai Walanae

Keadaan aktifitas sekitar yang sering dijumpai di sekitar segmen Sungai Walanae adalah sebagai berikut:

a. Memancing

Pengamatan pada pagi hari, dijumpai orang yang sedang menjaring ikan di bantaran sungai Walanae. Hasil yang didapatkan berupa ikan kecil dan kerang.



Gambar 14 Kegiatan Memancing Ikan
Sumber: Survei Penulis, 2021.

b. Wisata Kuliner

Kawasan Wisata Kuliner yang terletak pada Segmen 1 yaitu di Taman Padduppa, Jalan Sungai Walanae yang dikunjungi oleh masyarakat Kota Sengkang. Kawasan ini biasanya ramai dikunjungi pada Sabtu Malam.



Gambar 15 Kegiatan Wisata Kuliner
Sumber: Survei Penulis, 2021.

c. Bercocok Tanam

Lahan area bercocok tanam yang memanfaatkan area sedimentasi sungai ini merupakan milik para warga yang tinggal di beberapa area lahan. Berdasarkan

beberapa wawancara di area tertentu, hasil dari cocok tanam ini ada untuk dijual dan ada juga untuk dikonsumsi sehari-hari.



Gambar 16 Kegiatan Bercocok Tanam
Sumber: Survei Penulis, 2021.

3. Jenis Vegetasi Sempadan Sungai Walanae

Jenis vegetasi di segmen Walanae dilakukan dengan pengamatan langsung pada sempadan segmen walanae menggunakan metode eksplorasi, dimana vegetasi diamati berdasarkan jenisnya. Berikut data vegetasi berdasarkan pengamatan penulis yang terdapat pada Sungai Walanae dapat dilihat pada Tabel 14 sebagai berikut:

Tabel 14 Jenis Vegetasi Sempadan Sungai Walanae

No.	Jenis Pohon	Nama Ilmiah
1	Pisang	<i>Musa acuminata</i>
2	Mangga	<i>Mangifera indica</i>
3	Pepaya	<i>Carica papaya</i>
4	Trembesi	<i>Samanea saman</i>
5	Kelapa	<i>Cocos nucifera</i>
6	Angsana	<i>Pterocarpus indicus</i>
7	Kapuk	<i>Ceiba pentandra</i>
8	Palm	<i>Dyopsis lutescens</i>
9	Bambu	<i>Bambuseae</i>
10	Terisi	<i>Albizia lebbekoides</i>
11	Glodokan	<i>Polyalthia longifolia</i>
12	Pinus	<i>Pinus pinea</i>
13	Kamboja	<i>Plumeria</i>
14	Bintaro	<i>Cerbera manghas</i>
15	Cemara	<i>Casuarinaceae</i>
16	Mahoni	<i>Swietenia mahagoni</i>
17	Sukun	<i>Artocarpus altilis</i>
18	Beringin	<i>Ficus benjamina</i>
19	Kersen	<i>Muntingia calabura</i>
20	Saru	<i>Tilia Americana</i>

No.	Jenis Pohon	Nama Ilmiah
21	Jambu	<i>Psidium guajava</i>
22	Terompet	<i>Cecropia peltata</i>
23	Pakis	<i>Jacaranda mimosifolia</i>
24	Mapel	<i>Acer pseudoplatanus</i>
25	Tanjung	<i>Mimusops elengi</i>
26	Waru	<i>Hibiscus tiliaceus</i>
27	Flamboyan	<i>Delonix regia</i>

Sumber: Survei Lapangan, 2021.

Hasil survei menunjukkan bahwa pada wilayah segmen perencanaan terdapat setidaknya 27 spesies tanaman dan didominasi oleh pisang (*Musa acuminata*), Mangga (*Mangifera indica*), dan Pepaya (*Carica papaya*).

D. Analisis Kebutuhan Ruang Terbuka Hijau

Analisis kebutuhan ruang terbuka hijau dilakukan dengan menghitung kebutuhan ruang terbuka hijau berdasarkan luas wilayah, jumlah penduduk dan kebutuhan oksigen disesuaikan dengan standar atau ketentuan yang ditetapkan baik yang berdasarkan Undang-Undang Penataan Ruang No. 26 Tahun 2007, serta Peraturan Menteri Dalam Negeri no. 1 Tahun 2007 tentang Penataan Ruang Terbuka Hijau Kawasan Perkotaan dan Peraturan Menteri Pekerjaan Umum No. 5/PRT/M/2008 tentang Pedoman Penyediaan dan Pemanfaatan Ruang Terbuka Hijau di Kawasan Perkotaan.

1. Analisis Kebutuhan RTH Berdasarkan Jumlah Penduduk

Analisis kebutuhan ruang terbuka hijau berdasarkan jumlah penduduk di Kecamatan Tempe berdasarkan jumlah penduduk ditentukan dengan melakukan proses perkalian antara jumlah penduduk dengan standar kebutuhan ruang terbuka hijau per penduduk. Akan tetapi data yang ada pada BPS Kecamatan Tempe adalah data penduduk tahun 2019, maka dilakukan proyeksi jumlah penduduk pada tahun 2021 terlebih dahulu.

Proyeksi pertumbuhan penduduk berdasarkan analisis menggunakan metode aritmatika yang menganggap jumlah penduduk setiap tahun adalah sama. Hasil analisis menunjukkan bahwa Kelurahan Tempe memiliki jumlah penduduk terbanyak yaitu sebanyak 18.615 jiwa pada tahun 2021 sedangkan jumlah penduduk terkecil berada di Kelurahan Laelo yaitu sebanyak 1.690 jiwa pada tahun 2021.

Untuk selengkapnya, proyeksi penduduk dapat dilihat pada Tabel 15 sebagai berikut:

Tabel 15 Proyeksi Pertumbuhan Penduduk di Kecamatan Tempe

No.	Kelurahan	Laju Pertumbuhan Penduduk per (2018-2019)	Jumlah Penduduk Tahun 2020 (Jiwa)	Proyeksi Penduduk Tahun 2021 (Jiwa)
1	Wiringpalannae	0,08	3.818	4.123
2	Sitampae	0,00	1.830	1.830
3	Atakkae	2,18	8.149	25.914
4	Maddukelleng	0,10	6.785	7.464
5	Siengkang	0,03	2.728	2.810
6	Padduppa	0,03	2.761	2.844
7	Pattirosompe	1,51	3.793	9.520
8	Cempalagi	4,23	3.484	18.221
9	Bulupabbulu	1,62	4.433	11.614
10	Lapongkoda	0,03	4.940	5.088
11	Teddaopu	0,00	3.928	3.928
12	Salomenraleng	0,00	1.710	1.710
13	Laelo	0,00	1.690	1.690
14	Watallipue	0,52	2.768	4.207
15	Tempe	1,42	7.692	18.615
16	Mattiroappareng	0,00	3.811	3.811
JUMLAH		0,82	64.302	123.390

Sumber: Hasil Analisis dengan menggunakan Metode Aritmatika, 2021.

Perhitungan kebutuhan ruang terbuka hijau dilakukan dengan mengacu pada Peraturan Menteri Pekerjaan Umum Nomor 05/M/PRT/2008 bahwa kebutuhan kenyamanan penduduk terhadap ruang terbuka hijau sebesar 12,5 m² per jiwa penduduk. Analisa kebutuhan ruang terbuka hijau berdasarkan jumlah penduduk di Kota Sengang dapat dilihat pada Tabel 16 sebagai berikut:

Tabel 16 Analisis Kebutuhan RTH Berdasarkan Jumlah Penduduk di Kecamatan Tempe

No.	Kelurahan	Jumlah Penduduk	Standar Luas RTH 12,5 m ² /kapita
1	Wiringpalannae	4.123	51.537,5
2	Sitampae	1.830	22.875
3	Atakkae	25.914	323.925
4	Maddukelleng	7.464	93.300
5	Siengkang	2.810	35.125
6	Padduppa	2.844	35.550
7	Pattirosompe	9.520	119.000
8	Cempalagi	18.221	227.762,5
9	Bulupabbulu	11.614	145.175
10	Lapongkoda	5.088	63.600
11	Teddaopu	3.928	49.100

No.	Kelurahan	Jumlah Penduduk	Standar Luas RTH 12,5 m ² / kapita
12	Salomenraleng	1.710	21.375
13	Laelo	1.690	21.125
14	Watalipue	4.207	52.587,5
15	Tempe	18.615	232.687,5
16	Mattiroappareng	3.811	47.637,5
JUMLAH		123.390	1.542.363
			154,23 Ha

Sumber: Hasil Analisis, 2021.

Hasil analisa pada Tabel 16 menunjukkan bahwa luas ruang terbuka hijau yang dibutuhkan berdasarkan jumlah penduduk di Kecamatan Tempe yaitu sebesar 154,23 Ha dari jumlah penduduk Kecamatan Tempe sebanyak 123.390 jiwa.

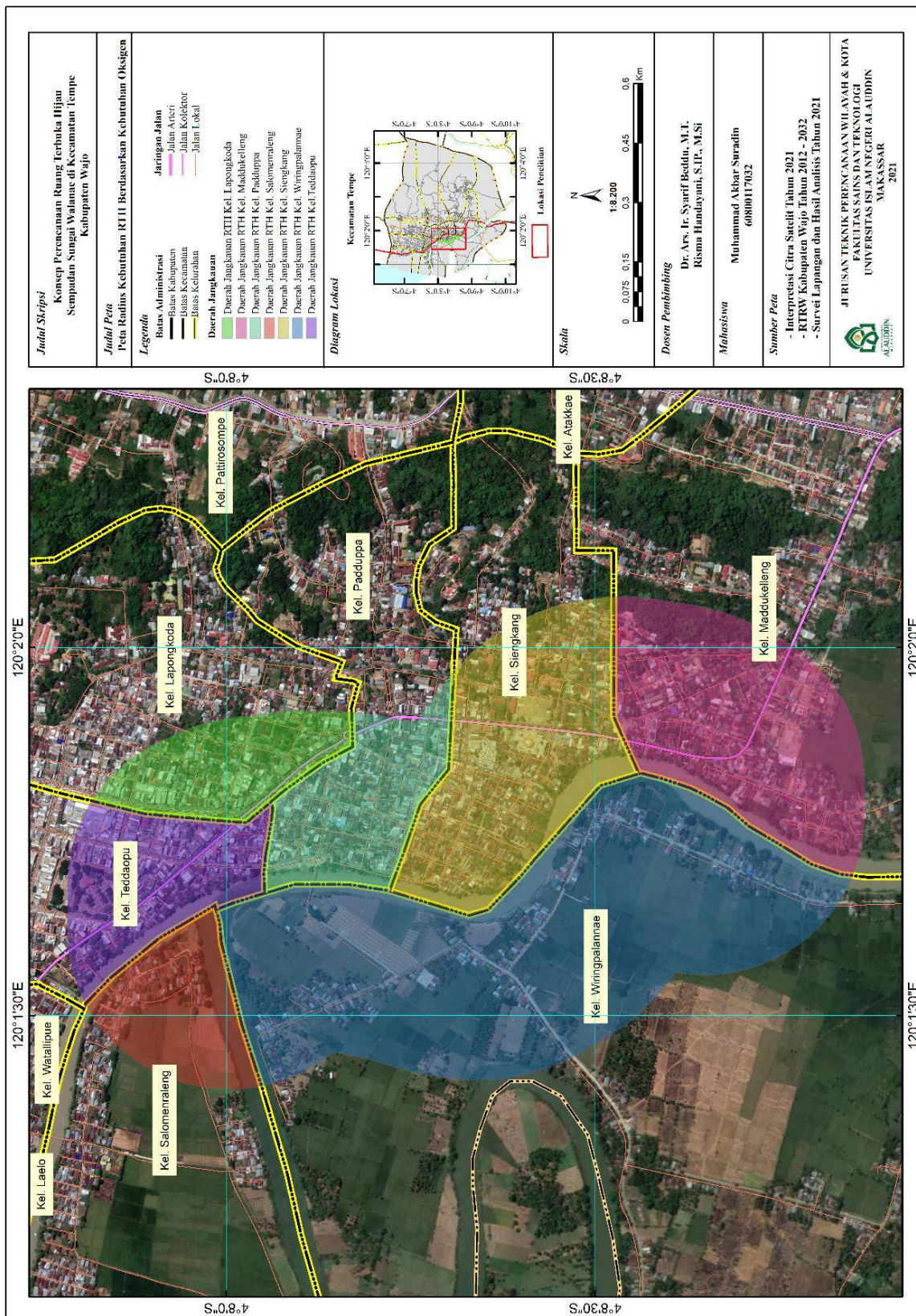
2. Analisis Kebutuhan RTH Berdasarkan Jumlah Kebutuhan Oksigen

Manusia membutuhkan oksigen dalam proses metabolisme untuk menunjang aktivitasnya sehari-harinya. Menurut Jones (2003) standar oksigen yang dibutuhkan manusia dalam proses metabolisme adalah 0,84 kgO₂/hari atau setara dengan 840 gramO₂/hari. Jumlah penduduk yang akan diperhitungkan pada perencanaan ini adalah jumlah penduduk kelurahan yang mendapat pengaruh RTH sempadan Sungai Walanae segmen Walanae. Menurut PLA (Park & Leisure Australia) 2013, ruang terbuka hijau mampu memenuhi kebutuhan oksigen hingga 400 meter dari tempat keberadaannya, sehingga jumlah penduduk yang akan diperhitungkan adalah penduduk yang berada dalam radius 400 m dari lokasi RTH. sehingga jika 400 m dari lokasi perencanaan maka mencakup Kelurahan, Salomenraleng, Kelurahan Teddaopu, Kelurahan Lapongkoda, Kelurahan Padduppa, Kelurahan Siengkang, Kelurahan Maddukelleng dan Kelurahan Wiringpalanae. Untuk menghitung jumlah penduduk yang termasuk cakupan wilayah RTH sempadan Sungai Walanae, maka perlu diketahui luas wilayah masing-masing wilayah cakupan yang kemudian dikalikan dengan jumlah kepadatan penduduk wilayah tersebut.

Data yang diperoleh dari buku laporan statistik masing-masing wilayah yang diterbitkan oleh BPS Kecamatan Tempe tahun 2021 adalah jumlah penduduk tahun 2020, maka untuk mengetahui jumlah penduduk tahun 2021 dilakukan proyeksi penduduk. Laju pertumbuhan penduduk Kecamatan Tempe adalah 0,82% pertahun.

Proyeksi penduduk dilakukan dengan rumus (2). Gambar 17 menunjukkan daerah jangkauan RTH sempadan Sungai Walanae sebagai berikut:





Gambar 17 Peta Daerah Jangkauan RTH Sempadan Sungai Walanae

Berikut adalah perhitungan jumlah penduduk di wilayah cakupan RTH dan proyeksi penduduk di Kelurahan Salomenraleng, Teddaopu, Lapongkoda, Padduppa, Siengkang, Maddukelleng dan Wiringpalannae. Hasil perhitungan selengkapnya dapat dilihat pada Tabel 17.

a. Perhitungan Jumlah Penduduk pada Daerah Jangkauan RTH dan Proyeksi Penduduk Kelurahan Salomenraleng

Diketahui:

- luas daerah jangkauan RTH pada Kelurahan Salomenraleng = $0,11 \text{ km}^2$
- kepadatan penduduk Kelurahan Salomenraleng tahun 2019 = 664 org/km^2
- laju pertumbuhan penduduk = $0,82\%$

Maka, jumlah penduduk pada daerah jangkauan Kel. Salomenraleng

$$P_{2019} = 0,11 \text{ km}^2 \times 664 \text{ org/km}^2 = 73 \text{ orang}$$

$$P_{2021} = 73 \text{ orang} (1+0,82\%)^{2021-2019} = 74 \text{ orang}$$

b. Perhitungan Jumlah Penduduk pada Daerah Jangkauan RTH dan Proyeksi Penduduk Kelurahan Teddaopu

Diketahui:

- luas daerah jangkauan RTH pada Kelurahan Teddaopu = $0,16 \text{ km}^2$
- kepadatan penduduk Kelurahan Teddaopu tahun 2019 = 6.262 org/km^2
- laju pertumbuhan penduduk = $0,82\%$

Maka, jumlah penduduk pada daerah jangkauan Kel. Teddaopu

$$P_{2019} = 0,16 \text{ km}^2 \times 6.262 \text{ org/km}^2 = 1.002 \text{ orang}$$

$$P_{2021} = 1.002 \text{ orang} (1+0,82\%)^{2021-2019} = 1.018 \text{ orang}$$

c. Perhitungan Jumlah Penduduk pada Daerah Jangkauan RTH dan Proyeksi Penduduk Kelurahan Lapongkoda

Diketahui:

- luas daerah jangkauan RTH pada Kelurahan Lapongkoda = $0,12 \text{ km}^2$
- kepadatan penduduk Kelurahan Lapongkoda tahun 2019 = 7.316 org/km^2
- laju pertumbuhan penduduk = $0,82\%$

Maka, jumlah penduduk pada daerah jangkauan Kel. Lapongkoda

$$P_{2019} = 0,12 \text{ km}^2 \times 7.316 \text{ org/km}^2 = 878 \text{ orang}$$

$$P_{2021} = 878 \text{ orang} (1+0,82\%)^{2021-2019} = 892 \text{ orang}$$

d. Perhitungan Jumlah Penduduk pada Daerah Jangkauan RTH dan Proyeksi Penduduk Kelurahan Padduppa

Diketahui:

- luas daerah jangkauan RTH pada Kelurahan Padduppa = $0,14 \text{ km}^2$
- kepadatan penduduk Kelurahan Padduppa tahun 2019 = 2.174 org/km^2
- laju pertumbuhan penduduk = $0,82\%$

Maka, jumlah penduduk pada daerah jangkauan Kel. Padduppa

$$P_{2019} = 0,14 \text{ km}^2 \times 2.174 \text{ org/km}^2 = 304 \text{ orang}$$

$$P_{2021} = 304 \text{ orang} (1+0,82\%)^{2021-2019} = 309 \text{ orang}$$

e. Perhitungan Jumlah Penduduk pada Daerah Jangkauan RTH dan Proyeksi Penduduk Kelurahan Siengkang

Diketahui:

- luas daerah jangkauan RTH pada Kelurahan Siengkang = $0,28 \text{ km}^2$
- kepadatan penduduk Kelurahan Siengkang tahun 2019 = 2.121 org/km^2
- laju pertumbuhan penduduk = $0,82\%$

Maka, jumlah penduduk pada daerah jangkauan Kel. Siengkang

$$P_{2019} = 0,28 \text{ km}^2 \times 2.121 \text{ org/km}^2 = 594 \text{ orang}$$

$$P_{2021} = 594 \text{ org} (1+0,82\%)^{2021-2019} = 604 \text{ orang}$$

f. Perhitungan Jumlah Penduduk pada Daerah Jangkauan RTH dan Proyeksi Penduduk Kelurahan Maddukelleng

Diketahui:

- luas daerah jangkauan RTH pada Kelurahan Maddukelleng = $0,30 \text{ km}^2$
- kepadatan penduduk Kelurahan Maddukelleng tahun 2019 = 1.720 org/km^2
- laju pertumbuhan penduduk = $0,82\%$

Maka, jumlah penduduk pada daerah jangkauan Kel. Maddukelleng

$$P_{2019} = 0,30 \text{ km}^2 \times 1.720 \text{ org/km}^2 = 516 \text{ orang}$$

$$P_{2021} = 516 \text{ org} (1+0,82\%)^{2021-2019} = 524 \text{ orang}$$

g. Perhitungan Jumlah Penduduk pada Daerah Jangkauan RTH dan Proyeksi Penduduk Kelurahan Wiringpalannae

Diketahui:

- luas daerah jangkauan RTH pada Kelurahan Wiringpalannae = $0,68 \text{ km}^2$
- kepadatan penduduk Kelurahan Wiringpalannae tahun 2019 = 761 org/km^2
- laju pertumbuhan penduduk = $0,82\%$

Maka, jumlah penduduk pada daerah jangkauan Kel. Wiringpalannae

$$P_{2019} = 0,68 \text{ km}^2 \times 761 \text{ org/km}^2 = 517 \text{ orang}$$

$$P_{2021} = 517 \text{ org} (1+0,82\%)^{2021-2019} = 526 \text{ orang}$$

Tabel 17 Proyeksi Jumlah Penduduk Pada Wilayah Cakupan Segmen Walanae

No.	Kelurahan	Kepadatan Penduduk (orang/km ²)	Luas Area Daerah Jangkauan RTH (km ²)	Jumlah Penduduk Pada Daerah Jangkauan RTH	
				2019	2021
1	Salomenraleng	664	0,11	73	74
2	Teddaopu	6.262	0,16	1.002	1.018
3	Lapongkoda	7.316	0,12	878	892
4	Padduppa	2.174	0,14	304	309
5	Siengkang	2.121	0,28	594	604
6	Maddukelleng	1.720	0,30	516	524
7	Wiringpalannae	761	0,68	517	526
JUMLAH				3.884	3.947

Sumber: Hasil Analisis, 2021.

Setelah mengetahui jumlah penduduk di wilayah cakupan, maka dimungkinkan untuk menghitung jumlah oksigen yang dibutuhkan. Kebutuhan oksigen dihitung dengan mengalikan antara jumlah penduduk dan kebutuhan oksigen harian manusia. Diasumsikan kebutuhan oksigen bagi manusia adalah $840 \text{ gramO}^2/\text{org.hari}$ (Jones,2003). Kebutuhan oksigen akan digunakan sebagai acuan untuk menghitung luas ruang terbuka hijau yang dibutuhkan menggunakan metode Gerakis (1974) yang telah dimodifikasi dalam Wisesa (1988) seperti telah disebutkan pada persamaan (1). Berikut perhitungan kebutuhan oksigen dan luasan ruang terbuka hijau berdasarkan kebutuhan oksigen pada tahun 2021.

Diketahui:

- jumlah penduduk (P)²⁰²¹ = 3.947 orang
- kebutuhan O² (K) = 840 gramO²/org.hari

Maka:

- kebutuhan oksigen

$$K_{2021} = 3.947 \text{ orang} \times 840 \text{ gramO}^2/\text{org.hari}$$

$$= 3.315.480 \text{ gramO}^2/\text{hari}$$
- luasan RTH yang dibutuhkan

$$L_{2021} = \frac{3.315.480}{(54)(0,9375)(2)} = 32.745 \text{ m}^2$$

Hasil perhitungan menunjukkan bahwa luas ruang terbuka hijau yang dibutuhkan untuk memenuhi kebutuhan oksigen penduduk di sempadan Sungai Walanae adalah 32.745 m². Perlu diingat bahwa penyediaan RTH untuk memenuhi kebutuhan oksigen tidak hanya berada pada sempadan Sungai melainkan menyebar pada seluruh daerah perencanaan, sehingga luasan tersebut hanya akan menjadi perbandingan seberapa besar ruang terbuka hijau sempadan Sungai Walanae mampu memberikan manfaat bagi lingkungan di sekitarnya. Pada perencanaan kali ini, penyediaan ruang terbuka hijau dibatasi hanya pada sempadan sungai saja. Luasan ruang terbuka hijau yang akan direncanakan pada sempadan sungai ditentukan berdasarkan Permen PU No 28 Tahun 2015 tentang penetapan garis sempadan sungai dan garis sempadan danau.

E. Evaluasi Kecukupan RTH Sempadan Sungai Walanae

Sungai Walanae memenuhi penetapan garis sempadan sungai tak bertanggung di kawasan perkotaan dengan kedalaman 3-5 m oleh karena itu berdasarkan Permen PU no. 28 Tahun 2015 tentang penetapan garis sempadan sungai dan garis sempadan danau, maka garis sempadan ideal Sungai Walanae adalah 15 meter. Kondisi eksisting menunjukkan bahwa persyaratan minimum garis sempadan belum sepenuhnya terpenuhi, sehingga luas ruang terbuka hijau pada sempadan sungai belum terpenuhi. Bila disesuaikan dengan Permen PU no. 28 Tahun 2015 Luas ruang terbuka hijau sempadan sungai seharusnya adalah 2 x 15 m x 1.380 m = 41.400 m², namun hasil pencitraan satelit dengan pengolahan aplikasi ArcGis hanya menunjukkan bahwa luasan ruang terbuka hijau adalah

34.112 m² karena memperhitungkan kondisi eksisting yang ada. Selain sebagai RTH yang memiliki fungsi khusus, ruang terbuka hijau sempadan Sungai Walanae juga dapat digolongkan menjadi RTH publik sehingga seharusnya mampu mencukupi kebutuhan RTH sebesar 20% dari luas total yang diperlukan. Bila dibandingkan dengan hasil analisis kebutuhan luas ruang terbuka hijau berdasarkan kebutuhan oksigen pada wilayah perencanaan, luas RTH eksisting dari citra satelit pada sempadan Sungai Walanae saat ini sudah mampu menyumbang kebutuhan total luasan yang diperlukan. Sedangkan jika ruang terbuka hijau dibuat sesuai Permen PU no. 28 Tahun 2015 dengan lebar 15 meter dari tepi sungai, luasan ruang terbuka hijau dapat menambah kebutuhan ruang terbuka hijau dari luas total yang diperlukan. Berikut perhitungan presentase pemenuhan luas ruang terbuka hijau terhadap kebutuhan oksigen sempadan Sungai Walanae.

Diketahui:

- luas RTH eksisting = 34.112 m² atau 3,41 Ha
- luas RTH sesuai Permen PU No 28 Tahun 2015 = 41.400 m²
- luas RTH berdasarkan analisis kebutuhan oksigen (L):
L(2021) = 32.745 m²

Maka presentase pemenuhan luas RTH terhadap kebutuhan oksigen:

- pemenuhan kondisi eksisting (2021) = $\frac{34.112 \text{ m}^2}{32.745 \text{ m}^2} = 104\%$ (menambah 4%)
- pemenuhan RTH jika dibandingkan dengan kebutuhan RTH berdasarkan jumlah penduduk Kecamatan Tempe Tahun 2021 = $\frac{34.112 \text{ m}^2}{1.542.363 \text{ m}^2} = 2,21\%$
- pemenuhan RTH jika dibandingkan dengan total luasan Kecamatan Tempe Kabupaten Wajo = $\frac{3,41 \text{ Ha}}{382.700 \text{ Ha}} = 0,0009 \%$

Perhitungan tersebut menunjukkan bahwa dengan merencanakan RTH sempadan Sungai Walanae dapat menambah RTH mencapai 4% kebutuhan oksigen pada wilayah perencanaan, sedangkan pemenuhan RTH jika dibandingkan dengan kebutuhan RTH berdasarkan jumlah penduduk Kecamatan Tempe tahun 2021 dapat menambah jumlah presentase RTH di Kecamatan Tempe sebesar 2,21% dan juga dengan adanya konsep perencanaan ini dapat menambah sekitar 0,0009% luasan

RTH menjadi 0,2309% dari total luas wilayah di Kecamatan Tempe Kabupten Wajo

F. Analisis Tutupan Lahan Sempadan Sungai Walanae

Keberadaan vegetasi sempadan sungai sangat berpengaruh terhadap perkembangan suatu ekosistem sungai. Daerah sempadan sungai termasuk daerah konservasi khusus yang harus dilestarikan vegetasi aslinya. Adapun analisis tutupan lahan sempadan Sungai Walanae pada masing-masing segmen sebagai berikut:

1. Segmen 1

Penggunaan lahan pada segmen 1a adalah lahan yang didominasi pertanian/perkebunan yang berjarak ± 80 meter dari tepi sungai ke jalan. Tidak ada aktivitas selain pertanian/perkebunan yang dimana sangat memenuhi kriteria pemenuhan 15 meter dari tepi sungai. Sedangkan lahan pada segmen 1b adalah lahan eksisting Taman Padduppa, pada segmen 1b ini sudah ditanami beberapa vegetasi yang sudah memadai. Perencanaan RTH pada segmen 1 ini memiliki luas sebesar 7.778 m². Vegetasi dominan pada segmen 1a adalah pisang dan papaya. Penanaman pada segmen 1a belum optimal karena didominasi vegetasi perkebunan yang dimana sangat rentang dalam menahan tanah. Oleh karena itu perlu dilakukan penanaman tanaman untuk lebih mengoptimalkan lahan dengan fungsi RTH. Sedangkan pada segmen 1b vegetasi dominan adalah tanaman angsa. Vegetasi ini sudah sesuai karena sempadan segmen 1b ini merupakan eksisting Taman Padduppa Sengkang. Ruang terbuka hijau pada segmen 1a seharusnya dilakukan pengoptimalan jenis vegetasi yang memenuhi peraturan yang berlaku sehingga perlu untuk direncanakan, sedangkan segmen 1b sebagian besar sudah sesuai dan sebagian butuh pengoptimalan. Kondisi eksisting segmen 1 dapat dilihat pada Gambar 18 sebagai berikut:




Gambar 18 Kondisi Eksisting Sempadan Sungai Walanae Segmen 1

2. Segmen 2

Penggunaan lahan pada segmen 2a adalah sebagian lahan terbuka dan sebagian lahan pertanian/perkebunan yang berjarak sekitar ± 20 m dari pemukiman warga. Hal tersebut telah memenuhi persyaratan 15 meter dari tepi sungai. Sedangkan pada segmen 2b sebagian lahan berjarak sekitar ± 10 m dari permukiman warga ke tepi sungai. Ini menyebabkan adanya pengurangan lahan perencanaan akibat pemukiman warga setempat, dan sebagian lahan yang didominasi oleh perkebunan/pertanian. Total luasan perencanaan ruang terbuka hijau pada segmen 2 adalah 13.680 m^2 . Vegetasi dominan segmen 2a adalah pisang dan pepaya. Vegetasi pada segmen 2 tersebar secara acak pada sempadan sungai. Sedangkan pada segmen 2b vegetasi dominan adalah mangga dan pisang, sebagian wilayah pada segmen 2b ini juga masih ada yang bermukim pada sempadan sungai akan tetapi masih ada luasan yang ditinggalkan. Luasan tersebut dapat dimanfaatkan sebagai ruang terbuka hijau.. Ruang terbuka hijau pada segmen 2a dan 2b seharusnya dilakukan pengoptimalan jenis vegetasi yang memenuhi peraturan yang berlaku sehingga perlu untuk direncanakan. Kondisi segmen 2 dapat dilihat pada Gambar 19 sebagai berikut:





Gambar 19 Kondisi Sempadan Sungai Walanae Segmen 2

3. Segmen 3

Penggunaan lahan pada segmen 3a adalah lahan kosong dan sebagian juga adalah lahan pertanian/perkebunan. Sedangkan pada lahan segmen 3b didominasi oleh permukiman warga. Rata rata jarak tepian sungai ke rumah warga tidak sampai 10 meter. Sebagian rumah warga berbatasan langsung dengan tepian sungai. Pada segmen 3b ini lahan sempadan yang digunakan untuk merencanakan minim. Total luasan ruang terbuka hijau yang direncanakan pada segmen 3 adalah 12.645 m². Vegetasi dominan segmen 3a adalah mangga dan trembesi sedangkan vegetasi dominan pada segmen 3b adalah pisang. Pada segmen 3b tepian sungai pada kawasan pemukiman tersebut sebagian besar belum memenuhi persyaratan karena luasan sempadan tersebut kurang dari 15 meter. Kondisi segmen 3 dapat dilihat pada Gambar 20 sebagai berikut:



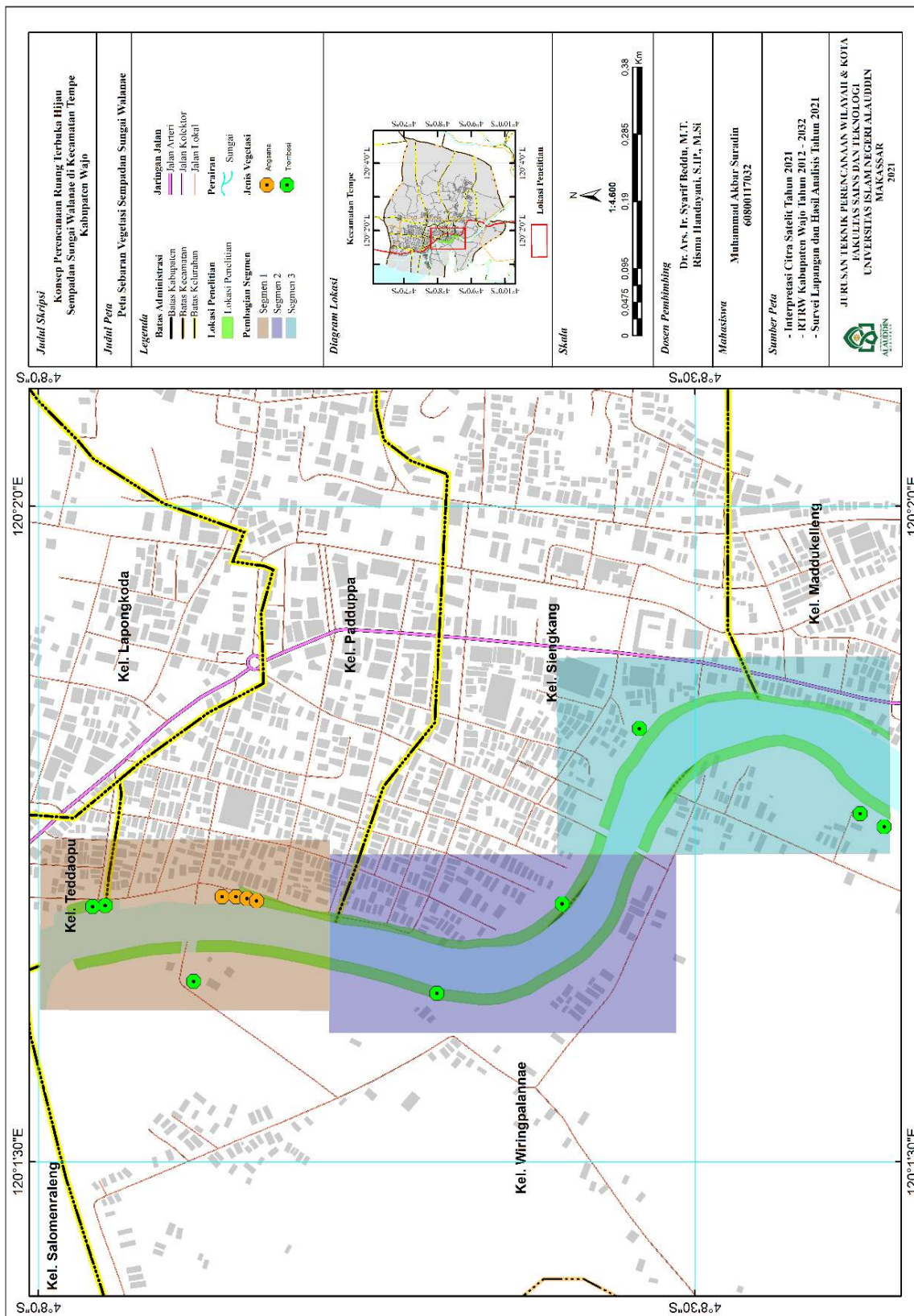


Gambar 20 Kondisi Sempadan Sungai Walanae Segmen 3

Dari ketiga segmen diatas, adapun peta sebaran vegetasi eksisting pada sempadan Sungai Walanae dapat dilihat pada Gambar 21.

Pemetaan vegetasi sempadan Sungai Walanae diatas dibatasi dengan jenis vegetasi dengan perawakan tinggi seperti trembesi, angkana dan sebagainya. Adapun hasil evaluasi penggunaan lahan pada sempadan Sungai Walanae segmen Walanae sebelah B masih didominasi oleh lahan terbuka pertanian/perkebunan yang masih sangat memungkinkan untuk dilakukan sebuah perencanaan guna untuk optimalisasi ruang terbuka hijau sempadan sungai. Sedangkan pada sempadan Sungai Walanae segmen Walanae sebelah A sudah didominasi permukiman warga walaupun terdapat eksisting Taman Padduppa yang sudah memadai, masih ada beberapa pemukiman warga yang melanggar batas sempadan sungai tersebut. Dengan adanya konsep perencanaan ini dapat mengoptimalkan fungsinya dalam mendukung kualitas lingkungan perkotaan.





Gambar 21 Peta Sebaran Vegetasi Sempadan Sungai Segmen Walanae

G. Pola Penanaman RTH Sempadan Sungai Walanae

Pola penanaman ruang terbuka hijau sempadan Sungai Walanae direncanakan dengan 3 kategori zona berdasarkan jarak penanamannya dari tepi sungai. Pada jarak yang paling dekat dengan tepi sungai yaitu zona 1 terdiri dari rerumputan dengan lebar 2 meter. Pada zona 2 terdiri dari perdu/semak dengan lebar 6 meter. Sedangkan pada zona 3 yang merupakan jarak terjauh dari tepi sungai yaitu pepohonan yang berukuran besar dan memiliki perakaran yang kuat. Berdasarkan hal tersebut, pola penanaman ruang terbuka hijau sempadan Sungai Walanae akan direncanakan 3 zona dengan susunan sebagai berikut:

1. Zona 1

Zona 1 direncanakan memiliki lebar 2 meter. Vegetasi yang akan ditanam pada zona 1 adalah rerumputan yang memiliki daya tahan yang tinggi dan perakaran yang kuat. Adapun jenis rerumputan yang direkomendasikan sesuai dengan fungsi yang dimiliki yaitu Tanaman Vetiver (*Vetiveira zizanioides L*) dengan nama daerah yaitu Akar Wangi. Akar wangi ini merupakan tanaman lokal yang tumbuh pada beberapa bagian sempadan Sungai Walanae. Tanaman ini memiliki bentuk berupa rumput atau akar yang rimbun dengan akar yang mampu menembus kedalam tanah hingga 2-4 meter dan mengikat partikel tanah. Tanaman ini juga memiliki batang yang kaku dan keras dimana jika ditanam akan tumbuh seperti pagar yang rapat dan mampu menahan aliran air.

2. Zona 2

Zona 2 akan direncanakan selebar 6 meter. Vegetasi yang akan ditanam pada zona 2 adalah pohon berukuran sedang, perdu/semak yang memiliki kecepatan tumbuh yang cepat dan memiliki toleransi terhadap genangan yang terjadi pada musim hujan (Bongard, 2010). Vegetasi endemik sempadan Sungai Walanae yang memenuhi kriteria untuk ditanam pada zona 2 dan telah disesuaikan dengan Permen PU No.5 Tahun 2008 antara lain: Sukun (*Artocarpus altitis*), Mangga (*Mangifera indica*), Lamtoro (*L.lecocephala*), Kelapa (*Cocos nucifera*) dan Bambu (*Bambusoideae*).

3. Zona 3

Zona 3 akan direncanakan selebar 7 meter. Vegetasi yang akan ditanam pada zona 3 ini merupakan pepohonan berukuran besar yang memiliki perakaran kuat dan tahan terhadap genangan, memiliki tajuk yang lebar, menghasilkan oksigen dalam jumlah yang besar serta mampu memikat hewan seperti Burung. Vegetasi sempadan Sungai Walanae yang memenuhi kriteria untuk ditanam pada zona 3 dan telah disesuaikan dengan Permen PU No.5 Tahun 2008 antara lain: Angsana (*Pterocarpus indicus*), Ketapang (*Terminalia catappa*), Trembesi (*Samanea saman*), Tanjung (*Mimusops elengi*), dan Flamboyan (*Delonix regia*).



H. Jenis Vegetasi pada Perencanaan RTH Sempadan Sungai Walanae




Kondisi eksisting sempadan sungai berupa lahan dominan kosong dan juga ditumbuhi beberapa vegetasi alami, sehingga perlu pemberian vegetasi yang sesuai untuk sempadan sungai. Berdasarkan kriteria Pedoman Penyediaan dan Pemanfaatan Ruang Terbuka Hijau di Kawasan Perkotaan, alternatif vegetasi yang ditawarkan bersifat umum dan tidak semua vegetasi tersebut dapat ditanam di beberapa daerah di Indonesia, namun berdasarkan identifikasi penulis dengan membandingkan alternatif tersebut dengan jenis vegetasi lokal yang tumbuh di wilayah Kecamatan Tempe, vegetasi yang memiliki nilai ekonomis dan ekologis dan juga vegetasi yang dapat memikat burung-burung terdapat beberapa vegetasi yang dapat ditanami yaitu dapat dilihat pada Tabel 18 sebagai berikut:



Tabel 18 Pemilihan Jenis Vegetasi Sempadan Sungai Walanae

No.	Jenis Vegetasi	Deskripsi Vegetasi	Gambar
Zona 1			
1	Vetiver (<i>Vetiveira zizanioides L</i>)	Tanaman vetiver memiliki daun yang dapat menyerap karbon, akar yang dapat mencegah longsor dan banjir, memperbaiki kualitas air, menyerap racun, menyuburkan tanah serta pengikat tanah.	

No.	Jenis Vegetasi	Deskripsi Vegetasi	Gambar
Zona 2			
1	Sukun (<i>Artocarpus altitis</i>)	Sukun merupakan tanaman yang dapat tumbuh dalam berbagai macam kondisi ekologi, termasuk pada daerah pinggir sungai dan juga jenis tanaman yang dapat berkembang cepat. Sukun memiliki buah yang dapat dimanfaatkan oleh masyarakat sekitar.	
2	Mangga (<i>Mangifera indica</i>)	Mangga merupakan tanaman yang memiliki akar tunggang yang bercabang-cabang sangat panjang hingga bisa mencapai 6 m. Selain akarnya tanaman mangga memiliki buah yang banyak diminati oleh masyarakat sekitar sehingga sangat bermanfaat dalam penanamannya.	
3	Lamtoro (<i>L.lecocephala</i>)	Lamtoro merupakan tanaman yang dapat mencegah erosi dan meningkatkan kesuburan tanah karena akar tunggangnya yang menembus kuat masuk kedalam tanah. Lamtoro juga tumbuh dengan cepat dan dikategorikan sebagai tanaman pelindung/peneduh	

No.	Jenis Vegetasi	Deskripsi Vegetasi	Gambar
5	Kelapa (<i>Cocos nucifera</i>)	<p>Kelapa merupakan tanaman daerah tropis yang selalu ditemukan di kawasan sepanjang garis khatulistiwa. Tak heran jika kelapa banyak ditemukan di seluruh penjuru Indonesia. Selain tumbuh liar kelapa pun juga tumbuh subur melalui pembudidayaan. Tanaman ini merupakan tanaman serbaguna yang semua bagiannya bermanfaat untuk masyarakat. Dengan akar serabut tebal dan berkayu yang kuat menahan terjangan angin.</p>	
6	Bambu (<i>Bambusoideae</i>)	<p>Bambu merupakan tanaman yang memiliki banyak manfaat bagi masyarakat. Bambu juga merupakan tanaman dengan pertumbuhan paling cepat di dunia. Bambu memiliki kemampuan dalam menjaga ekosistem air karena sistem perakaran yang sangat rapat dan menyebar ke segala arah sehingga lahan yang ditumbuhi bamboo sangat stabil tidak mudah erosi dan air lebih mudah terserap. Batang bambu sanggup menahan terpaan angin yang kuat, sehingga sangat cocok untuk tanaman penghijauan sekitar daerah aliran sungai.</p>	

No.	Jenis Vegetasi	Deskripsi Vegetasi	Gambar
Zona 3			
1	Angsana (<i>Pterocarpus indicus</i>)	<p>Angsana merupakan tanaman yang tergolong sebagai tanaman peneduh dan juga reduktor polutan yang menyerap udara. Angsana termasuk tanaman yang tumbuh hingga ukuran raksasa dengan tajuk yang lebat dan dapat beradaptasi pada lingkungan hutan hujan tropis.</p>	
2	Ketapang (<i>Terminalia catappa</i>)	<p>Ketapang merupakan tanaman berkayu yang tumbuh rindang dan dijadikan sebagai peneduh. Ketapang juga tumbuh optimal pada lingkungan pesisir pantai/sungai. Ketapang memiliki buah yang kerap kali menjadi santapan satwa terbang seperti burung dan juga buahnya dapat dimanfaatkan oleh masyarakat sekitar.</p>	
3	Trembesi (<i>Samanea saman</i>)	<p>Trembesi merupakan tanaman yang memiliki tajuk yang sangat lebar berumur panjang dan dikategorikan sebagai tanaman pelindung/peneduh. Trembesi tumbuh optimal pada kawasan hutan hujan tropis. Trembesi memiliki manfaat signifikan sebagai penyerap CO² secara maksimal yang dapat memperbaiki kualitas udara dan juga akar kuat yang dapat menyerap banyak air.</p>	

No.	Jenis Vegetasi	Deskripsi Vegetasi	Gambar
4	Tanjung (<i>Mimusops elengi</i>)	Tanjung merupakan tanaman peneduh yang memiliki banyak manfaat. Tanjung memiliki bunga dengan bau harum yang khas dengan buah yang manis agak sepat ini sangat disukai oleh spesies burung sehingga tanjung ini dapat memikat banyak burung. Dengan akar yang kuat menahan air juga akar memiliki khasiat herbal yang dapat digunakan masyarakat sekitar.	
5	Flamboyan (<i>Delonix regia</i>)	Flamboyan merupakan tanaman peneduh dan pelindung yang memiliki bunga yang indah. Selain memiliki bunga yang indah dan khas flamboyan juga merupakan tanaman yang dapat beradaptasi di semua musim sehingga tidak perlu membutuhkan perawatan khusus. Flamboyan memiliki daun yang dapat menyerap NO ² cukup tinggi sehingga tanaman ini dapat mengurangi gas pencemaran udara yang bersumber dari asap kendaraan bermotor.	

Sumber: Hasil Analisis, 2021.

I. Metode Penanaman Vegetasi Sempadan Sungai Walanae

Dengan adanya beberapa alternatif jenis vegetasi yang akan di tanam pada sempadan Sungai Walanae, maka perlu adanya metode penanaman pada sempadan Sungai Walanae tersebut. Metode penanaman ini dilakukan agar tanaman yang hendak ditanam dapat tumbuh dengan optimal dan berkembang dengan semestinya. Metode penanaman vegetasi pada sempadan sungai diuraikan per zona vegetasi sebagai berikut:

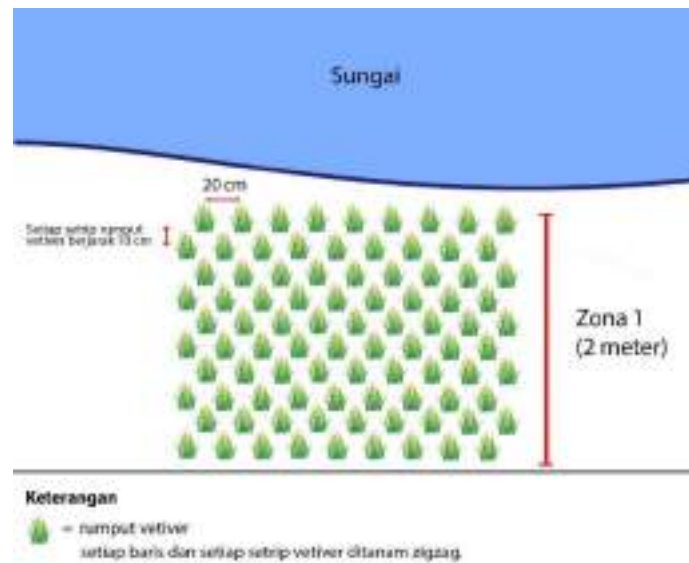
1. Zona 1

a. Vetiver (*Vetiveira zizanioides L*)

Berdasarkan Pedoman Penanaman Rumput Vetiver untuk pengendalian erosi permukaan dan pencegahan longsoran dangkal pada lereng jalan yang di terbitkan oleh Kementerian PU pada Tahun 2009, adapun cara penanaman rumput vetiver sebagai berikut:

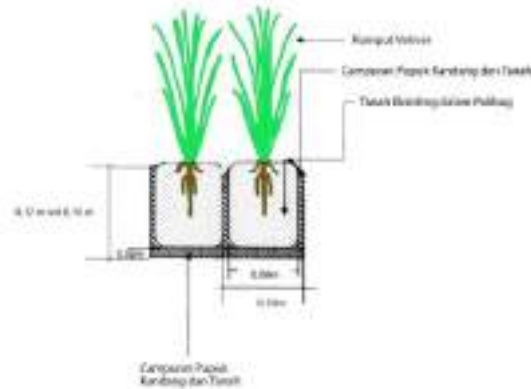
- 1) buat jarak antarstrip rumput vetiver (jarak vertikal) dan jarak antar tunas rumput pada barisan (jarak horizontal);
- 2) bila lereng merupakan tanah bercadas dibuat lubang penanaman dengan garis tengah minimal sekitar 10 cm dan kedalaman 12 cm sampai dengan 15 cm. Lubang arah horizontal dibuat mengikuti garis kontur;
- 3) bila lereng merupakan tanah gembur yang bukan cadas, dapat dibuat rorak (parit kecil) untuk setiap setrip vetiver dengan lebar 20 cm dan kedalaman 12 cm sampai dengan 15 cm;
- 4) campurkan pupuk kandang dengan tanah subur dengan perbandingan 1:1;
- 5) Pada setiap alas lubang/rorak yang telah dibuat taburkan pupuk NPK (16:16:16) sebanyak 2 gram per tanaman. Hamparkan di atasnya campuran pupuk kandang dan tanah setinggi 2 cm;
- 6) sobek/gunting plastik polybag secara memanjang dari atas ke bawah. Hal ini dilakukan agar akar bibit tidak terganggu/terpotong;
- 7) lepaskan plastik polybag;
- 8) Apabila area penanaman merupakan daerah yang kering (contoh di Nusa Tenggara Timur), plastik polybag tidak perlu dilepas untuk menghindari penguapan yang tinggi, tetapi cukup disobek/ digunting pada bagian bawahnya sehingga terbuka;
- 9) masukkan bibit tanaman ke dalam lubang yang sudah dibuat;
- 10) isi bagian lubang tanam yang kosong dengan campuran tanah dan pupuk kandang;
- 11) ratakan kembali seluruh permukaan tanah dengan tanah asli dengan sedikit dipadatkan;

12) lakukan penyiraman sesuai ketentuan;



Gambar 22 Tata Letak Penanaman Vetiver

Sumber: Hasil Analisis Berdasarkan Pedoman Penanaman Rumput Vetiver untuk pengendalian erosi permukaan dan pencegahan longsoran dangkal pada lereng jalan, 2021.



Gambar 23 Ilustrasi Penanaman Vetiver

Sumber: Hasil Analisis Berdasarkan Pedoman Penanaman Rumput Vetiver untuk pengendalian erosi permukaan dan pencegahan longsoran dangkal pada lereng jalan, 2021.


2. Zona 2

Pada zona 2 terdapat beberapa jenis vegetasi yaitu: Sukun (*Artocarpus altitis*), Mangga (*Mangifera indica*), Lamtoro (*L.lecocephala*), Kelapa (*Cocos nucifera*) dan Bambu (*Bambusoideae*). Berikut cara penanaman vegetasi pada zona 2 diuraikan sebagai berikut:

a. Sukun (*Artocarpus altitis*)

Tanaman sukun tidak memiliki biji pada buahnya, hanya dapat diperbanyak secara vegetatif yaitu menggunakan stek pucuk dan okulasi. Setelah bibit pada polybag telah mencapai 70 cm, bibit dipindahkan ke tanah dengan lubang tanam sekitar 40 x 40 x 30 cm, setelah itu diberi pupuk kandang matang sebanyak 10 kg/lubang, setelah bibit ditanam diberi naungan menggunakan daun kelapa untuk mencegah sengatan matahari dan diberi cukup air pada saat musim kemarau. Lakukan pemupukan setiap 3 bulan sekali dengan menggunakan pupuk NPK (15:15:15) dengan dosis yang diberikan sekitar 20 sampai 100 gram per tanaman setiap tahun disesuaikan dengan usia tanaman sukun. Setelah tanaman sukun sudah berbuah, pemupukan cukup dilakukan sebanyak 1 hingga 2 kali dalam setahun sebelum berbunga dan setelah panen sukun.

Tanaman sukun pada perencanaan ini difokuskan ditanam pada Segmen 2 dan 3 karena Tanaman sukun menghasilkan buah yang akan sangat berguna pada Segmen 2 dan 3 yang didominasi oleh permukiman warga.



Gambar 24 Ilustrasi Penanaman Sukun
Sumber: Hasil Analisis, 2021.

b. Mangga (*Mangifera indica*)

Budidaya tanaman mangga dapat dilakukan dengan cara okulasi dan cangkok. Media tanam dalam penanaman mangga terdiri dari campuran antara tanah, pupuk kandang/kompos, dan juga arang sekam padi dengan perbandingan 2:1:1, karena tanaman mangga menyukai media tanam yang memiliki struktur tanah yang remah, gembur, dan kaya akan unsur hara.

Setelah pada media tanam, selanjutnya lakukan penanaman pada tanah. Persiapkan tanah dengan kondisi yang gembur serta banyak mengandung humus, kemudian buatlah lubang ukuran 40 cm x 40 cm x 30 cm, dengan jarak tanam 6 m x 8 m. diamkan galian selama satu bulan penuh untuk menghilangkan racun tanah. Setelah itu tutup lubang dengan tanah yang telah dicampur dengan pupuk kandang lalu diamkan lagi selama dua minggu. Setelah itu siapkan bibit mangga kemudian lepaskan dari polybag, gali kembali lahan yang telah disiapkan sebelumnya. Letakkan bibit tersebut lagi tutup lubang galian serta jangan lupa untuk menekan tanah galian ke arah tanaman supaya lebih kokoh.

Tanaman mangga pada perencanaan ini difokuskan ditanam pada Segmen 2 dan 3 karena Tanaman mangga menghasilkan buah yang akan sangat berguna pada Segmen 2 dan 3 yang didominasi oleh permukiman warga.



Gambar 25 Ilustrasi Penanaman Mangga
Sumber: Hasil Analisis, 2021.

c. Lamtoro (*L. leucocephala*)

Pada penanaman tanaman lamtoro bibit diambil dari biji pada buah lamtoro yang sudah tua dan kering, setelah bibit biji lamtoro pada polybag sudah siap ditanam di tanah. Buatlah terlebih dahulu lubang sedalam kurang lebih 60 cm untuk menanam lamtoro, masukkan lamtoro dalam lubang dan tutup dengan tanah secukupnya, siram 2 kali sehari pada musim kemarau.

Tanaman lamtoro pada perencanaan ini ditanam pada ketiga segmen karena selain menghasilkan buah yang berguna bagi masyarakat, lamtoro ini juga memiliki akar yang dapat mencegah erosi dan meningkatkan kesuburan tanah karena akar tunggangnya yang menembus kuat masuk ke dalam tanah.



Gambar 26 Ilustrasi Penanaman Lamtoro

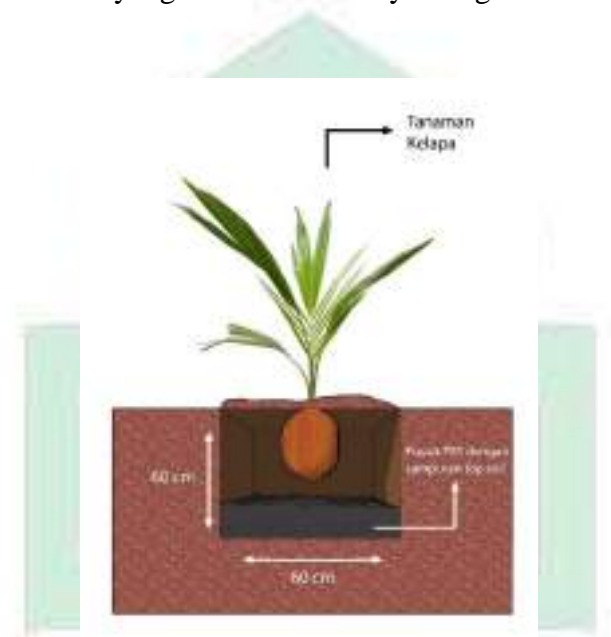
Sumber: Hasil Analisis, 2021.

d. Kelapa (*Cocos nucifera*)

Persiapan dalam penanaman kelapa yang pertama Lakukan pengolahan lahan tanam sekitar 1-2 bulan sebelum tanam, bersihkan lahan tanam dari tanaman pengganggu, selanjutnya lakukan penggemburan tanah dengan menggunakan cangkul, jika tanah pada lahan memiliki keasaman yang tinggi maka lakukan pengapuran. Buatlah Lubang tanam dengan ukuran sekitar 60 cm x 60 cm x 60 cm sampai 100 cm x 100 cm x 100 cm. Setelah lubang tanam jadi,

beri setiap lubang tanam dengan 300 gram pupuk TSP yang dicampur dengan bagian top soil. Setelah semua siap maka selanjutnya lakukan penanaman. Buka polybag tanam bibit kelapa dengan hati-hati jangan sampai merusak akarnya. Selanjutnya masukkan bibit pada lubang tanam yang telah disiapkan.

Tanaman kelapa pada perencanaan ini ditanam pada ketiga segmen karena selain menghasilkan buah yang berguna bagi masyarakat, kelapa ini juga memiliki akar serabut yang tebal dan berkayu sangat kuat menahan terjangan angin.



Gambar 27 Ilustrasi Penanaman Kelapa
Sumber: Hasil Analisis, 2021.

e. Bambu (*Bambusoideae*)

Pada bibit bambu dapat diperoleh atau dipersiapkan dengan cara teknik stek batang, cabang atau rhizome. Lahan tanam setidaknya dipersiapkan sekitar 3 hingga 4 bulan sebelum tanam. Buatlah lubang tanam pada lahan tanam yang akan digunakan untuk menanam bambu dengan ukuran seragam atau berbeda-beda juga bisa bergantung pada ketersediaan lahan dan juga bibit (biasanya untuk bibit bambu dari tunas atau rebung ukuran lubang tanamnya adalah sekitar 50 cm x 50 cm x 75 cm dan untuk bibit yang berasal dari stek batang lubang tanam biasanya dibuat dengan ukuran sekitar 150 cm x 150 cm x 75 cm. Namun sebelum dibuat lubang tanam, lahan tanaman dibersihkan dari gulma atau tanaman pengganggu lainnya, kemudian barulah buat lubang tanam tersebut,

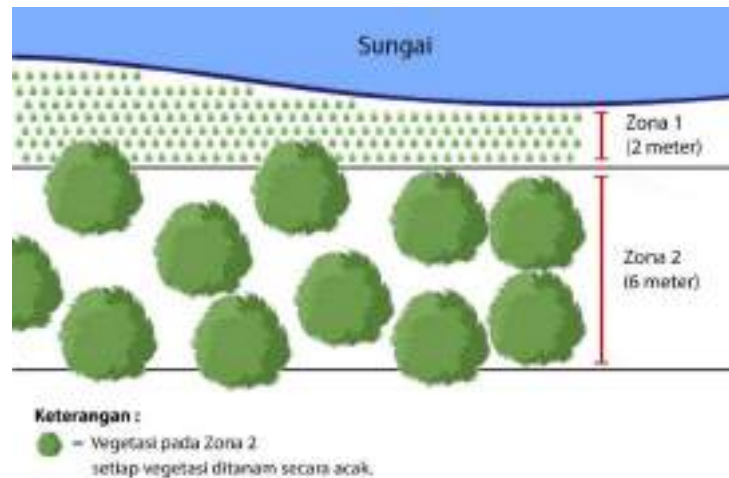
setelah lubang tanam jadi selanjutnya lubang tanam di komposkan dengan cara mencampur tanah galian lubang dan juga dedaunan. Pengomposan tersebut terjadi selama sekitar 2 bulan. Setelah semua siap, selanjutnya lakukan penanaman segera. penanaman bambu ini sama saja dengan menanam tanaman lainnya, bibit yang telah disiapkan dimasukan pada lubang tanam yang telah disiapkan (sudah dikomposkan) lalu timbun kembali dengan tanah. Waktu Penanaman yang paling disarankan untuk menanam yaitu pada musim penghujan.

Tanaman bambu pada perencanaan ini ditanam pada ketiga segmen karena Bambu memiliki kemampuan dalam menjaga ekosistem air dengan sistem perakaran yang rapat dan menyebar ke segala arah sehingga lahan yang ditumbuhi bambu sangat stabil tidak mudah erosi dan air lebih mudah terserap. Batang bambu sanggup menahan terpaan angin yang kuat.



Gambar 28 Ilustrasi Penanaman Bambu
Sumber: Hasil Analisis, 2021.

Adapun tata letak penanaman pada Zona 2 ini yaitu ditanam secara acak dan tidak beraturan, pada tata letak seperti ini akar tanaman pada zona 2 ini akan saling mengait satu sama lain sehingga akan mengurangi dampak dari pengikisan tanah oleh air sungai. Selain itu dengan tata letak seperti ini tanaman dibiarkan beregenerasi secara alami tanpa mengikuti larikan atau jalur tertentu. Adapun tata letak pada zona 2 ini dapat dilihat pada Gambar 24 sebagai berikut:



Gambar 29 Tata Letak Penanaman Vegetasi pada Zona 2
Sumber: Hasil Analisis, 2021.

3. Zona 3

Pada zona 3 terdapat beberapa jenis vegetasi yaitu: Angsana (*Pterocarpus indicus*), Ketapang (*Terminalia catappa*), Trembesi (*Samanea saman*), Tanjung (*Mimusops elengi*), dan Flamboyan (*Delonix regia*). Berikut cara penanaman vegetasi pada zona 3 diuraikan sebagai berikut:

a. Angsana (*Pterocarpus indicus*)

Angsana adalah tanaman yang mudah tumbuh pada segala macam media tanam. Untuk perawatan pohon ini juga cukup mudah. Proses budidaya akan diawali dengan pembibitan. Pada proses pembibitan dapat dilakukan dengan cara mencangkok atau dengan biji pohon. Setelah tumbuh mencapai 35-50 cm dan sudah cukup kuat maka akan dipindahkan ke tempat penanaman. Bersihkan lahan yang ingin anda tanami dari tanaman pengganggu sehingga bisa mendapatkan tempat yang optimal. Setelah lahan Anda bersihkan, maka langkah selanjutnya yang harus Anda lakukan adalah membuat lubang galian dengan kedalaman sekitar 30 cm dan lebar 40 cm lalu tanam bibit dan pastikan supaya lahan dimana tempat Anda menanam bibitnya itu terbebas dari gulma.

Tanaman angsana pada perencanaan ini difokuskan penanaman pada segmen 1 karena selain merupakan tanaman peneduh dan akar yang kuat. Angsana juga merupakan reduktor polutan yang menyerap udara yang sangat

berguna bagi wilayah padat penduduk dan padat lalu lintas seperti pada segmen 1.



Gambar 30 Ilustrasi Penanaman Angsana
Sumber: Hasil Analisis, 2021.

b. Ketapang (*Terminalia catappa*)

Pembibitan pada ketapang dapat dilakukan dengan cara cangkok. Prinsip pencangkokannya sama dengan cangkok pada umumnya yaitu memilih batang yang bagus, lurus dan tidak cacat. Kerat dan hilangkan lendir pada batangnya. Timpal dengan tanah dan balut dengan plastik bening. Selanjutnya lakukan penyiraman secara berkala hingga akarnya tumbuh banyak. Setelah itu, potong dan simpan ditempat lembab. Buatlah lubang tanam dengan kedalaman sekitar 30 cm dan lebar 40 cm lalu campur tanah galian dengan pupuk kandang/kompos (1:1) hingga merata. Kemudian tanam bibit pohon ketapang lalu timbun dengan media tanam tadi dan padatkan media tanam di sekitar bibit. Selanjutnya, lakukan penyiraman agar media tanam lembab. Lakukan penyiraman pada tanaman seperlunya saja, tidak usah setiap hari, terlebih jika pohon ditanam di pekarangan atau lahan luas. Lakukan pula pemberian nutrisi berupa pupuk baik pupuk buatan atau organik secara berkala setiap 2-3 bulan sekali.

Tanaman ketapang pada perencanaan ini ditanam pada ketiga segmen karena merupakan tanaman peneduh yang rindang. Ketapang juga tumbuh optimal pada lingkungan pesisir pantai/sungai dan juga memiliki buah yang kerap kali menjadi santapan satwa terbang seperti burung dan juga buahnya dapat

dimanfaatkan oleh masyarakat sekitar sehingga sangat cocok ditanam pada setiap segmen perencanaan.



Gambar 31 Ilustrasi Penanaman Ketapang
Sumber: Hasil Analisis, 2021.

c. Trembesi (*Samanea saman*)

Tanaman Trembesi tergolong mudah dalam hal penanaman dan perawatannya dikarenakan kemampuannya menyerap air tanah yang kuat. Bibit trembesi ditanam pada lubang yang telah dibuat dengan diameter dan kedalaman mencapai 60 cm untuk maksimalnya beri pupuk kedalam lubang yang telah disiapkan, sedangkan untuk jarak tanam antar pohon trembesi idealnya mencapai 15 meter. Agar tajuk pohon dapat tumbuh secara optimal.

Untuk menjaga pohon trembesi tumbuh dengan baik, lakukanlah penyiraman secara berkala dan juga menggemburkan tanah sekitar pohon sebelum melakukan penyiraman. Untuk menjaga agar pertumbuhannya simetris dan kuat, diberikan penyanggah bambu untuk menyanggah pohon. Disarankan, untuk memotong dahan trembesi pada awal masa pertumbuhan. Kemudian, jaga agar pohon dapat tumbuh tanpa cabang saat menyentuh ketinggian 4 meter awal.

Tanaman trembesi pada perencanaan ini difokuskan penanaman pada segmen 2 dan 3 dikarenakan tanaman ini memiliki tajuk yang sangat lebar sehingga dapat mengganggu prasarana yang ada pada segmen 1 karena dibatasi langsung oleh jalan dan padat akan pemukiman penduduk. Walaupun dengan itu

tanaman trembesi akan sangat optimal ditanam pada segmen 2 dan 3 yang masih belum padat.



Gambar 32 Ilustrasi Penanaman Trembesi
Sumber: Hasil Analisis, 2021.

d. Tanjung (*Mimusops elengi*)

Pembibitan tanaman tanjung dapat dilakukan melalui biji. Media tanam yang digunakan dicampur dengan pasir maupun serbuk gergaji. Setelah itu dibiarkan selama seminggu agar pertumbuhan biji berada dalam kondisi baik. Setelah bibit biji tanjung sudah siap ditanam ditanah buat lubang dengan kedalaman minimal 40 cm dan lebar 60 cm ditanam dengan tegak agar tanaman bertumbuh dengan baik.

Tanaman tanjung pada perencanaan ini ditanam pada ketiga segmen karena merupakan tanaman peneduh yang memiliki banyak manfaat. Dengan bau bunga yang khas dengan buah yang manis ini sangat disukai oleh spesies burung sehingga tanjung ini dapat memikat banyak burung. Dengan akar yang kuat menahan air juga akar memiliki khasiat herbal yang dapat digunakan masyarakat sekitar.



Gambar 33 Ilustrasi Penanaman Tanjung

Sumber: Hasil Analisis, 2021.

e. Flamboyant (*Delonix regia*)

Pembibitan flamboyant dapat dilakukan melalui biji. Jika bibit sudah siap, Tanam bibit ke media tanam dengan memberikan campuran tanah dan pupuk kandang atau pupuk kompos dengan perbandingan 1:1. Buat lubang dengan kedalaman minimal sekitar 50 cm dan lebar 40 cm dan tanam dengan arah tegak lurus agar tanaman tumbuh dengan baik. Kemudian, timbun kembali dan padatkan media tanam agar kuat. Lalu lakukan penyiraman secara rutin saat awal masa tumbuhnya. Perawatan yang perlu dilakukan pada tanaman flamboyant ini diantaranya penyiraman, penyiangan dan juga pemupukan. Pemupukan dilakukan untuk menyuburkan tanah, pemupukan tersebut dapat dilakukan secara berkala yaitu setiap 2,5-3 bulan sekali. Tapi meskipun tidak dipupuk sama sekali pohon flamboyant akan tetap tumbuh baik dan berbunga indah namun tidak lebat.

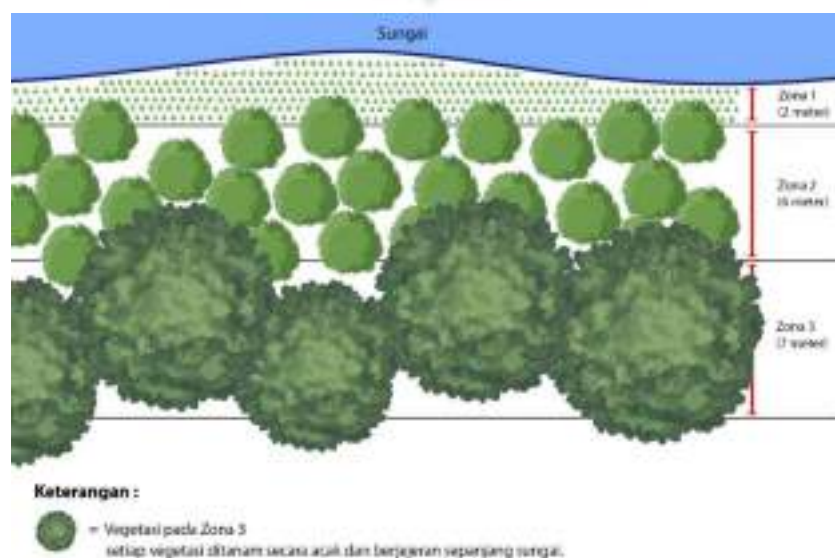
Tanaman flamboyant pada perencanaan ini difokuskan penanaman pada segmen 1 dan 3 karena merupakan tanaman peneduh dengan akar yang kuat. Selain akar yang kuat flamboyant juga memiliki bunga yang indah dan khas dan juga daun yang dapat menyerap NO_2 cukup tinggi sehingga tanaman ini dapat mengurangi gas pencemaran udara yang bersumber dari asap kendaraan bermotor dan akan sangat cocok jika pemfokusan tanaman ini dilakukan pada segmen 1 yang padat penduduk dan segmen 3 yang dilalui oleh jalan kolektor kabupaten.



Gambar 34 Ilustrasi Penanaman Flamboyan
Sumber: Hasil Analisis, 2021.

Tanaman-tanaman yang ada pada zona 3 ini merupakan vegetasi yang akan tumbuh tegak dan melebar, maka dalam proses pertumbuhannya perlu adanya turus/penyangga tanaman agar tanaman tumbuh tetap tegak dan melebar.

Adapun tata letak penanaman pada Zona 3 ini yaitu ditanam secara acak berjejeran sepanjang sungai perencanaan. Pada tata letak seperti ini sama halnya seperti zona 2 akan tetapi vegetasi pada zona 3 ini butuh beberapa ruang untuk tajuk yang tumbuh melebar. Adapun tata letak pada zona 3 ini dapat dilihat pada Gambar 35 sebagai berikut:



Gambar 35 Tata Letak Penanaman Vegetasi pada Zona 3
Sumber: Hasil Analisis, 2021.

J. Konsep Perencanaan Ruang Terbuka Hijau Sempadan Sungai Walanae

Konsep dasar perencanaan ruang terbuka hijau sempadan Sungai Walanae adalah untuk meningkatkan kualitas lingkungan alami dengan memperbaiki dan mengembalikan fungsi sempadan Sungai Walanae sebagai kawasan ekologi yang dapat mendukung keberlangsungan kehidupan masyarakat Kecamatan Tempe. Bentang ideal ruang terbuka hijau ditentukan berdasarkan penetapan sempadan sungai yang digunakan pada Peraturan Menteri Pekerjaan Umum dan Perumahan Rakyat Republik Indonesia Nomor 28 Tahun 2015 Tentang Penetapan Garis Sempadan Sungai dan Garis Sempadan Danau, bahwa sempadan Sungai Walanae sebaiknya selebar 15 m dari tepi sungai. Selain itu perencanaan ruang terbuka hijau juga memperhitungkan kebutuhan oksigen penduduk yang berada dalam wilayah jangkauannya.

1. Konsep Penataan Permukiman Sempadan Sungai Walanae

Konsep penataan permukiman pada sempadan Sungai Walanae ini berdasar pada permukiman yang tetap terjaga akan budaya dan adat lokalnya dan didukung dengan pelestarian lingkungan hidup. Menurut Undang-Undang Nomor 7 Tahun 2004 tentang Sumber Daya Air pada pasal 6 ayat 2, yang menyatakan bahwa penguasaan sumber daya air yang dikuasai oleh negara tetap mengakui hak ulayat masyarakat hukum adat setempat dan hak yang serupa dengan itu.

Faktor budaya merupakan salah satu faktor yang berpengaruh terhadap permukiman pinggir sungai yang secara turun temurun ada di wilayah tersebut. Kebutuhan manusia akan rumah serta hubungannya dengan lingkungan.

Pola permukiman yang terbangun pada area perencanaan berorientasi pada jalan sehingga permukiman tersebut membelakangi areal sungai. Sehingga penulis menyimpulkan konsep penataan permukiman pada perencanaan ini sebagai berikut:

- a. Penataan permukiman sempadan sungai dengan mempertahankan pola massa bangunan seperti yang ada akan tetapi dengan penghentian pembangunan baru ke arah sungai dan penghentian pertumbuhan baru pada sisi sempadan Sungai.
- b. Tampilan bangunan diperbaiki dengan arah orientasi bangunan dua arah yaitu ke sungai dan ke daratan.

- c. Ruang terbuka hijau diletakkan diantara massa bangunan dan di depan bangunan tradisional asli untuk memberi tampilan yang baik dari arah sungai serta menonjolkan unsur heritage kawasan.
- d. Ekosistem sungai dijaga dengan cara mengendalikan sedimentasi sungai dan menjaga kebersihan sungai.

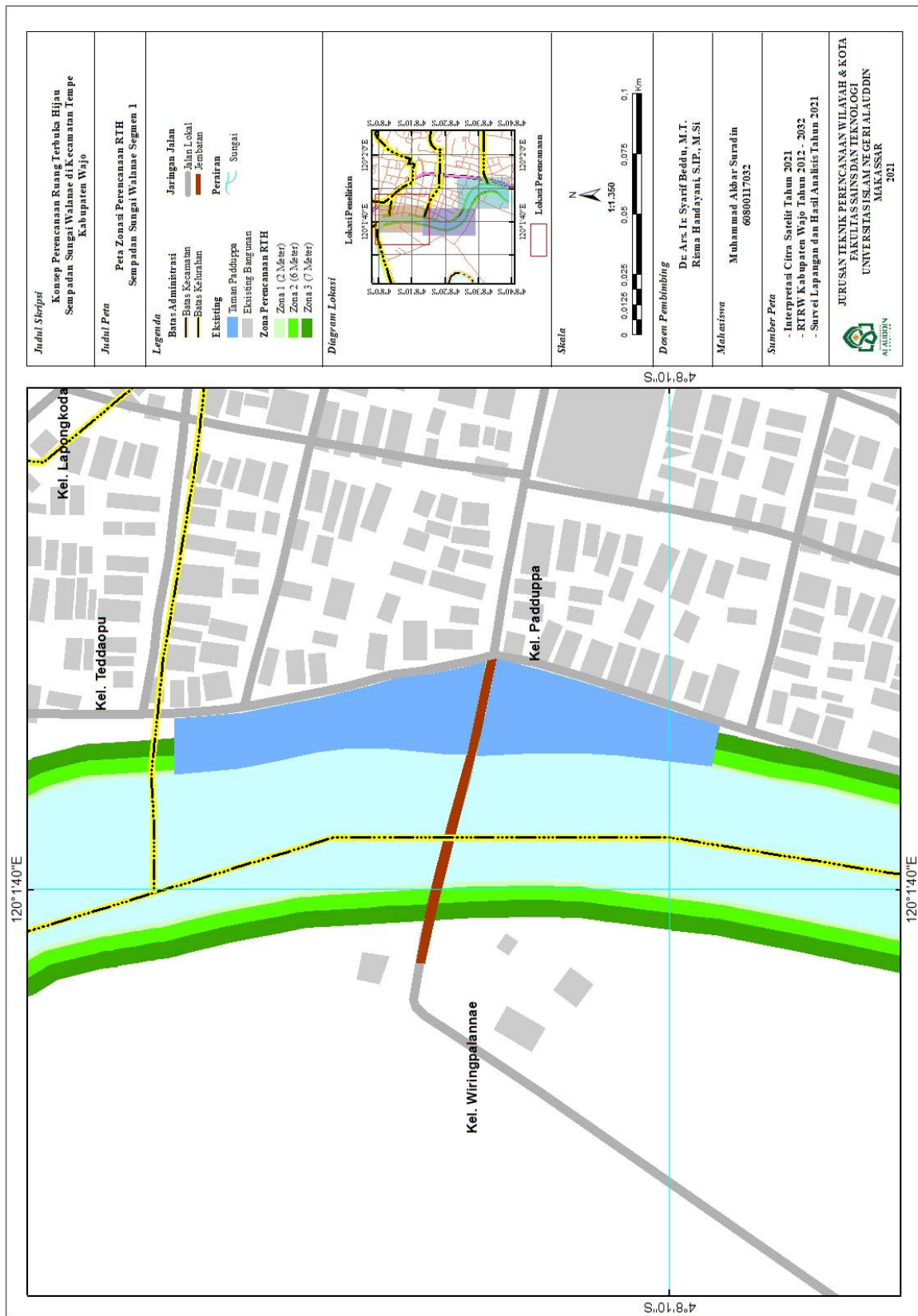
2. Konsep Perencanaan RTH Sempadan Sungai Walanae Segmen 1

Konsep perencanaan ruang terbuka hijau sempadan Sungai Walanae pada segmen 1 ini direncanakan dengan tema "*Mabello*" *Mabello* merupakan Bahasa Bugis yang berarti indah/estetik. Tema tersebut diinterpretasikan berdasarkan jenis vegetasi yang direncanakan pada segmen ini mayoritas jenis vegetasi yang menonjolkan pada aspek keindahan walaupun tidak terlepas dari fungsi vegetasi lainnya. Jenis vegetasi mayoritas yang akan ditanam yaitu yang memiliki ciri khas pada daun dan bunga yang berwarna, menarik dan mencolok. Hal tersebut dilakukan karena pada segmen ini merupakan segmen yang terdapat pada pusat Kota Sengkang dan terdapat eksisting Taman Padduppa, Taman Padduppa merupakan salah satu taman yang sering dikunjungi oleh masyarakat Kota Sengkang karena lokasinya yang terdapat di sempadan Sungai Walanae dan berada di wilayah pusat Kota Sengkang, taman padduppa terdiri dari beberapa Gazebo, Kursi dan Lampu Taman, dan juga beberapa Booth kuliner yang berjejeran. Pada Segmen 1 ini direncanakan pula konsep Wisata Taman Air dengan beberapa jenis fasilitas seperti wisata renang, pemancingan, dan dayung perahu. Wisata renang merupakan wisata yang berupa kolam renang untuk tujuan wisata yang terdiri dari beberapa kolam renang khusus yang didesain semenarik mungkin untuk dijadikan sebagai aktifitas berlibur keluarga. Pemancingan merupakan salah satu fasilitas yang diperuntukkan bagi masyarakat yang hobby dengan memancing sehingga dapat menyalurkan hobby tersebut pada tempat ini. Dayung perahu merupakan salah satu fasilitas yang direncanakan bagi masyarakat yang ingin mengelilingi Sungai Walanae menggunakan perahu dayung yang disediakan. Sehingga dengan adanya berbagai fasilitas tersebut dapat meningkatkan rasio kebahagiaan masyarakat Kota Sengkang. Dan dengan adanya vegetasi tersebut pula dapat

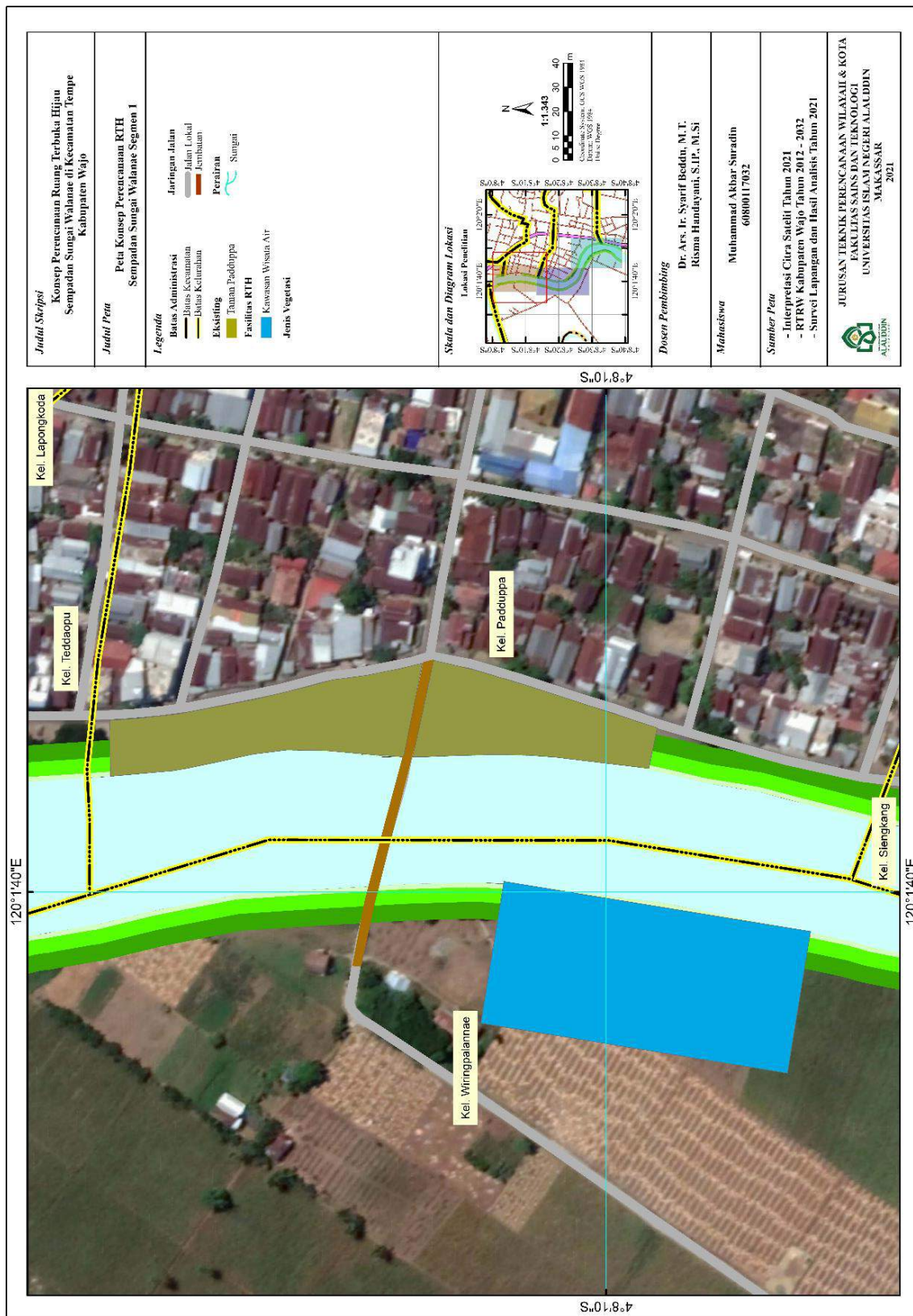
menambah nilai estetika dari Taman Padduppa dan dinikmati oleh masyarakat Kota Sengkang.

Adapun peta zonasi dan konsep perencanaan RTH sempadan Sungai Walanae pada segmen 1 ini dapat dilihat pada Gambar 36 dan 37 sebagai berikut:

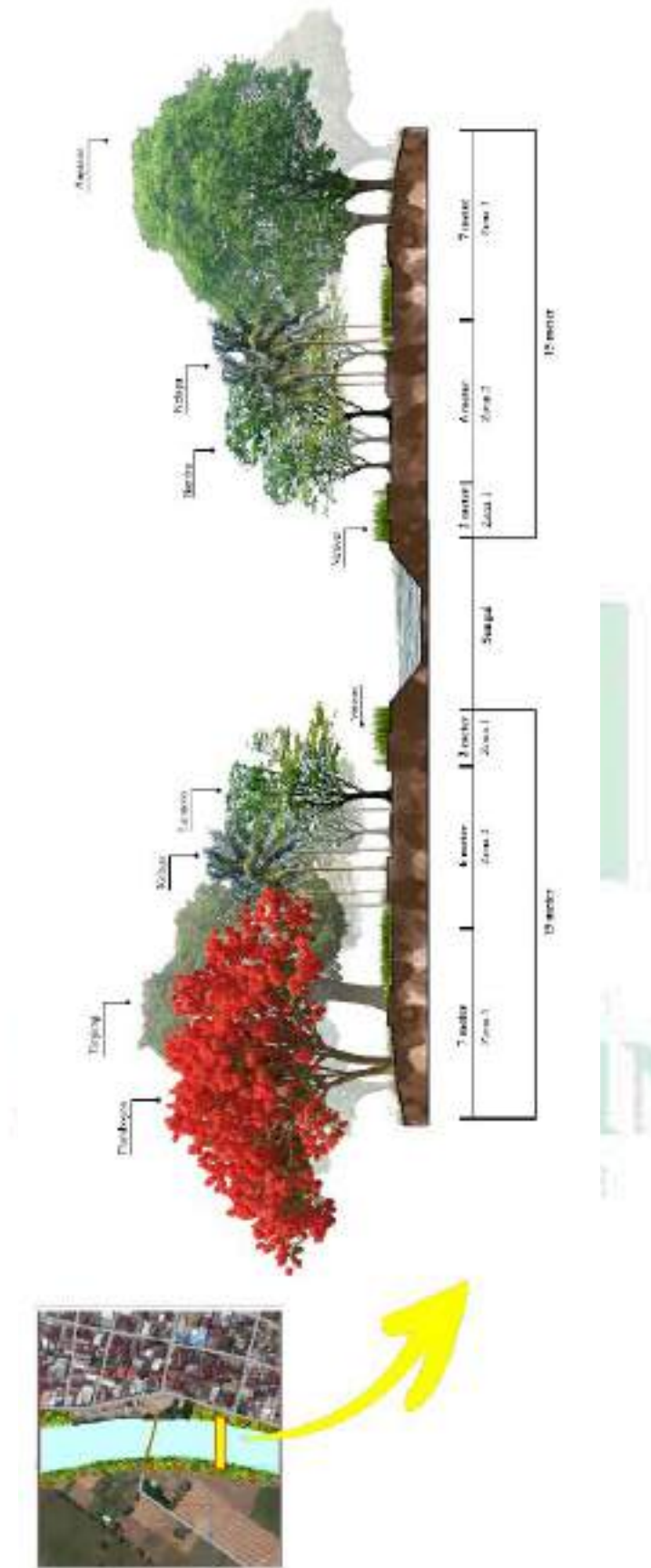




Gambar 36 Peta Zonasi Perencanaan RTH Sempadan Sungai Walanae Segmen 1



Gambar 37 Peta Konsep Perencanaan RTH Sempadan Sungai Walanae Segmen 1

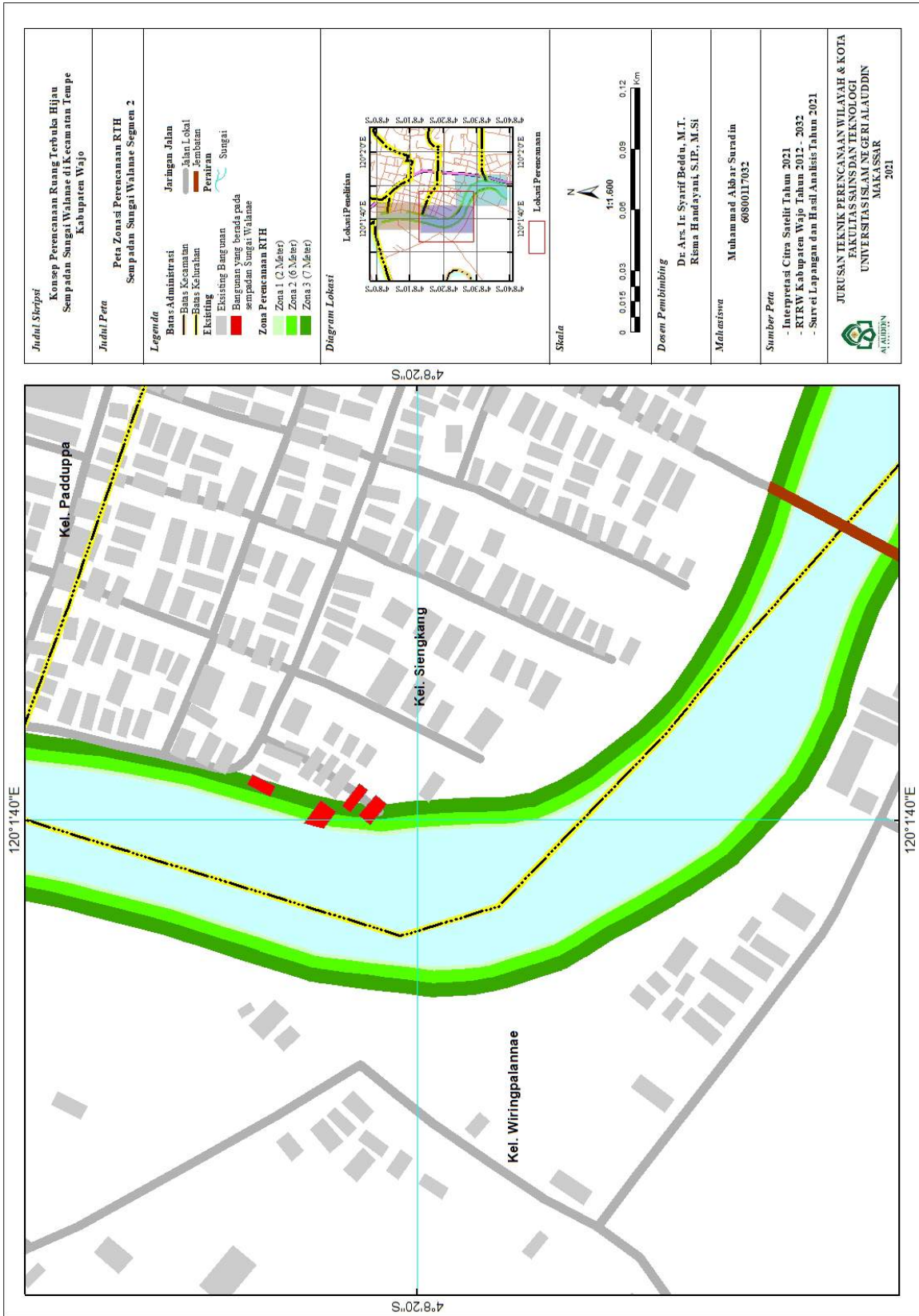


Gambar 38 Ilustrasi Potongan Melintang RTH Sempadan Sungai Walanae Segmen 1

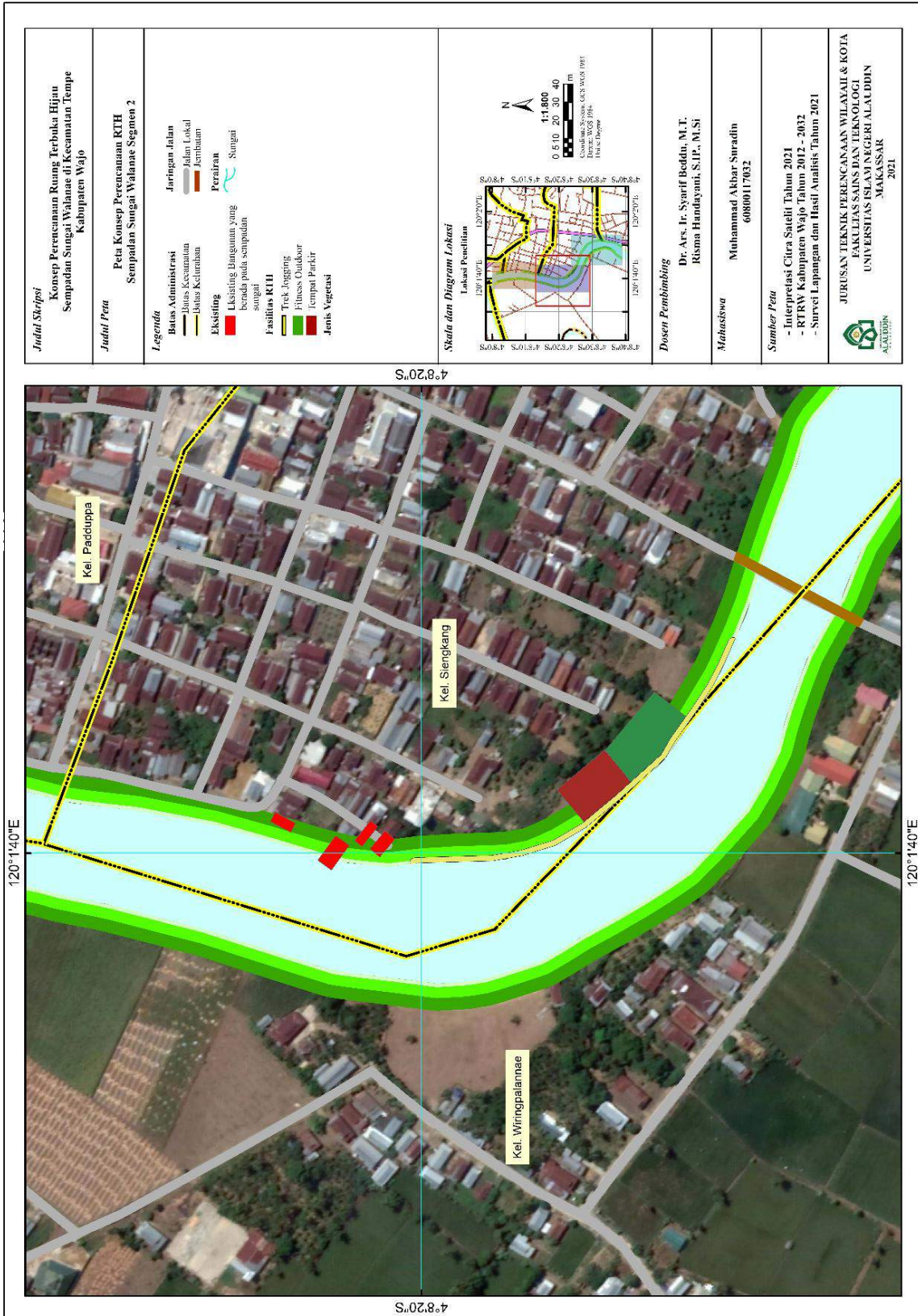
3. Konsep Perencanaan RTH Sempadan Sungai Walanae Segmen 2

Konsep perencanaan ruang terbuka hijau sempadan Sungai Walanae pada segmen 2 ini direncanakan dengan tema “*Mareso*” *Mareso* merupakan Bahasa Bugis yang berarti usaha/kerja keras. Tema tersebut diinterpretasikan berdasarkan fasilitas yang ada pada segmen ini difokuskan pada fasilitas olahraga seperti trek lari, alat fitness outdoor, Kursi dan Area Parkir. Fasilitas tersebut dapat digunakan masyarakat untuk melakukan aktifitas seperti olahraga maupun hanya untuk sejenak menyegarkan tubuh dan pikiran. Trek lari dan alat fitness outdoor direncanakan hanya pada sempadan sebelah kanan sungai karena pada wilayah tersebut mudah diakses oleh masyarakat dibandingkan sebelah kiri yang hanya dapat diakses jika melewati jembatan kayu yang ada. Trek lari direncanakan dari arah bawah ke pertengahan segmen 2 sebelah kanan yaitu pada zona 2 selebar 6 meter dan dengan panjang 235 meter. Berdasarkan hal tersebut sempadan sebelah kiri difokuskan pada vegetasi. Jenis vegetasi yang direncanakan pada segmen ini mayoritas jenis vegetasi yang berakar kuat, mengikat tanah dan menahan arus air. Hal tersebut dilakukan karena pada segmen ini merupakan segmen yang dilalui oleh kelokan sungai. Arus air pada kelokan tersebut sedikit demi sedikit dapat mengikis tanah sehingga dibutuhkan jenis vegetasi yang dapat menahan arus air sehingga dengan adanya vegetasi tersebut dapat meminimalisir efek pengikisan tanah akibat aliran air.

Adapun peta zonasi dan konsep perencanaan RTH sempadan Sungai Walanae pada segmen 2 ini dapat dilihat pada Gambar 39 dan 40 sebagai berikut:



Gambar 39 Peta Zonasi Perencanaan RTH Sempadan Sungai Walanae Segmen 2



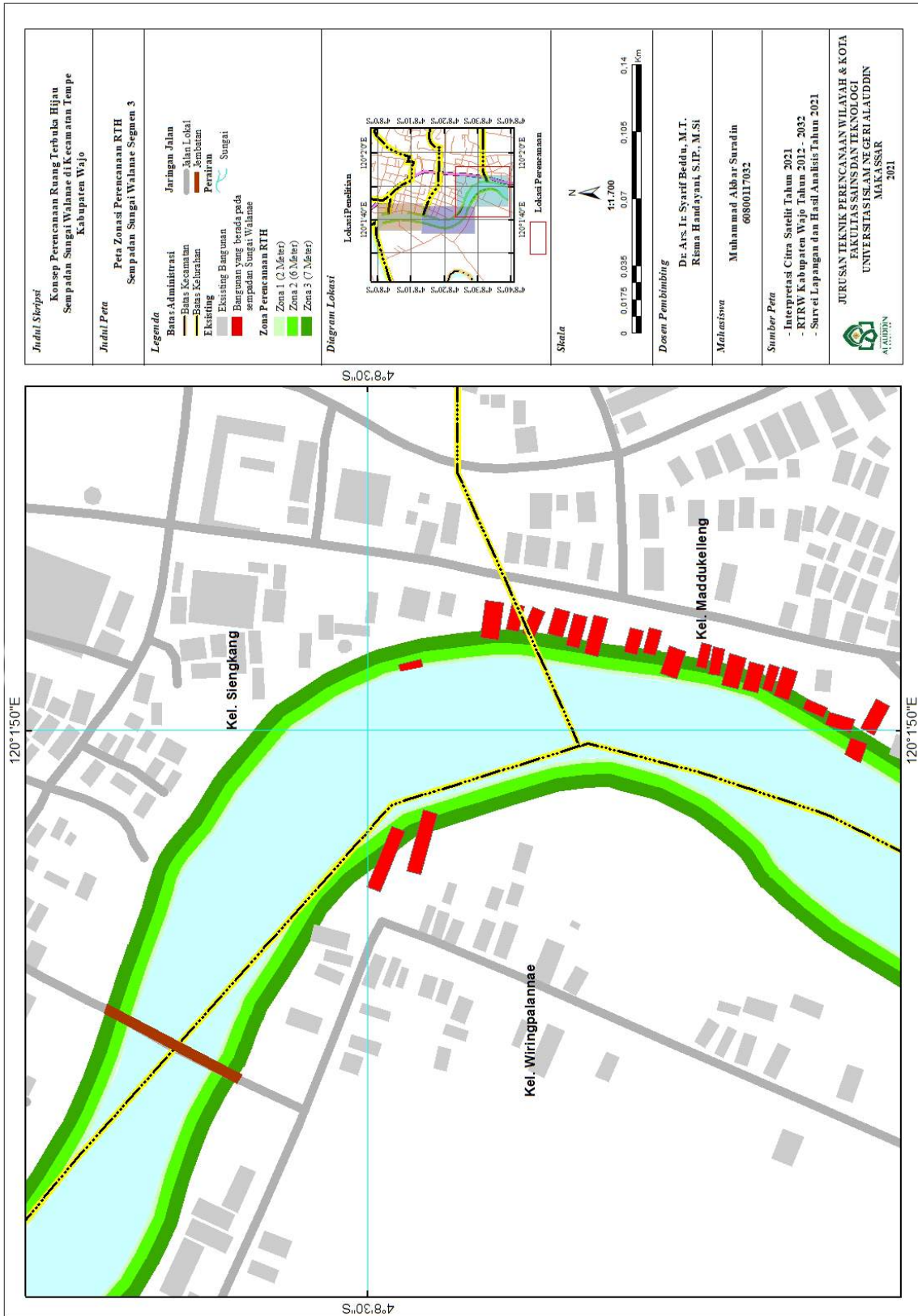
Gambar 40 Peta Konsep Perencanaan RTH Sempadan Sungai Walanae Segmen 2



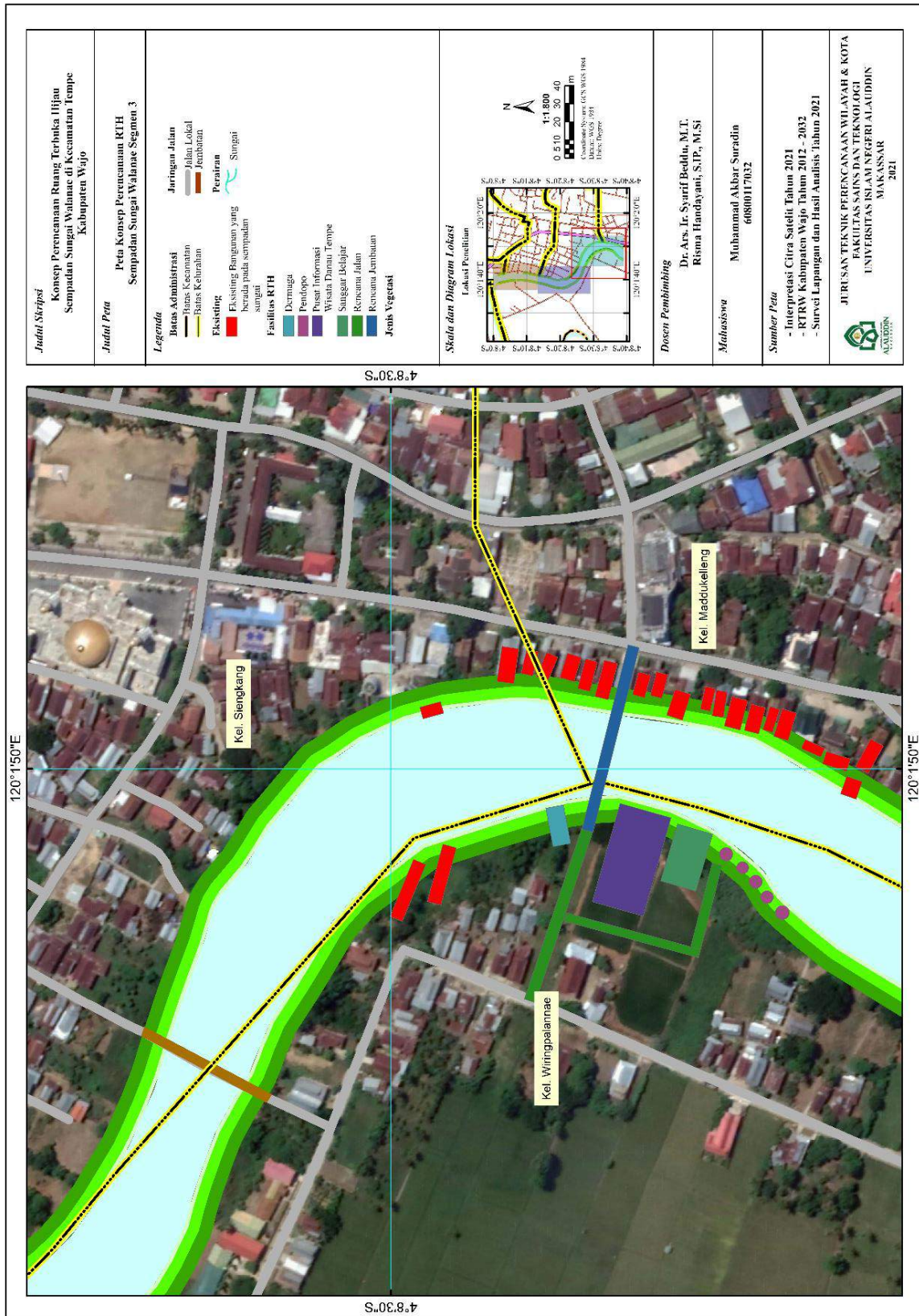
Gambar 41 Ilustrasi Potongan Melintang RTH Sempadan Sungai Walanae Segmen 2

4. Konsep Perencanaan RTH Sempadan Sungai Walanae Segmen 3

Konsep perencanaan ruang terbuka hijau sempadan Sungai Walanae pada segmen 3 ini direncanakan dengan tema “*Macca*” *Macca* merupakan Bahasa Bugis yang berarti pintar/cerdas. Tema tersebut diinterpretasikan berdasarkan fasilitas yang ada pada segmen ini difokuskan pada fasilitas pendidikan seperti bangunan Pusat Informasi Wisata Danau Tempe, Sanggar Belajar dan beberapa Pendopo. Adapun fasilitas lain berupa Dermaga sebagai alat transportasi air menuju kawasan Wisata Danau Tempe. Bentuk bangunan tersebut disesuaikan dengan bentuk-bentuk dari arsitektur lokal daerah bugis. Fasilitas tersebut dapat digunakan masyarakat untuk melakukan aktifitas pendidikan seperti sarana belajar mengajar, penelitian, atau bekerja kelompok. Bangunan Pusat Informasi Wisata Danau Tempe dan Sanggar Belajar direncanakan hanya pada sempadan sebelah kiri sungai karena pada wilayah tersebut merupakan lahan lapang yang kosong yang dapat dibangun sementara Dermaga berada pada sebelah bangunan Pusat Informasi Wisata Danau Tempe. Dengan adanya Bangunan tersebut diharapkan dapat memengaruhi aktifitas masyarakat sekitarnya agar senantiasa memperdalam ilmu pengetahuan dan tak lupa tentang sejarah lokal Kabupaten Wajo. Berdasarkan hal tersebut sempadan sebelah kanan difokuskan pada vegetasi. Jenis vegetasi yang direncanakan pada segmen ini mayoritas jenis vegetasi yang memiliki ciri khas yaitu menghasilkan bau yang dapat memikat burung-burung dan tanaman berbuah yang dapat dimanfaatkan oleh masyarakat sekitar. Adapun peta zonasi dan konsep perencanaan RTH sempadan Sungai Walanae pada segmen 3 ini dapat dilihat pada Gambar 42 dan 43 sebagai berikut:



Gambar 42 Peta Zonasi Perencanaan RTH Sempadan Sungai Walianae Segmen 3



Gambar 43 Peta Konsep Perencanaan RTH Sempadan Sungai Walanae Segmen 3



Gambar 44 Ilustrasi Potongan Melintang RTH Sempadan Sungai Walanae Segmen 3

BAB V

PENUTUP

A. Kesimpulan

Adapun kesimpulan dari penelitian ini adalah sebagai berikut:

1. Sungai Walanae di Kecamatan Tempe merupakan sungai yang terhubung dengan Sungai Cenranae yang selanjutnya mengalir ke arah timur menuju laut di Teluk Bone. Secara geografis terletak di posisi $3^{\circ} 59' 03''$ - $5^{\circ} 8' 45''$ LS dan $119^{\circ} 47' 09''$ - $120^{\circ} 47' 03''$ BT terbentang sepanjang ± 7 km wilayah Kecamatan Tempe. Sungai Walanae memiliki debit air sebesar 400-2.300 m³/detik dan memiliki kedalaman rata-rata 3-5 m dengan lebar 40-60 m. Wilayah perencanaan yang direncanakan pada Sungai Walanae berada di sepanjang jalan Sungai Walanae menuju jalan A. Pallawarukka yang disebut Segmen Walanae. Sungai Walanae pada segmen ini melewati 5 kelurahan yaitu: Kelurahan Teddaopu, Kelurahan Padduppa, Kelurahan Siengkang, Kelurahan Maddukelleng, dan Kelurahan Wiringpalanna dengan panjang perencanaan 1.380 meter dan dibagi menjadi 3 segmen. Jenis tanah pada wilayah ini adalah tanah alluvial yang terbentuk dari lumpur sungai yang mengendap di dataran rendah. Pada wilayah perencanaan sempadan sungai ini merupakan sungai tidak bertanggung di dalam kawasan perkotaan. Penggunaan lahan pada sempadan sungai wilayah perencanaan ini didominasi lahan kosong dan beberapa perumahan penduduk di sebelah kanan dan lahan pertanian/perkebunan di sebelah kiri sempadan.
2. Perencanaan luas ruang terbuka hijau sempadan sungai yang ideal mengacu pada Permen PUPR No. 28 Tahun 2015 yaitu selebar 15 meter yang disesuaikan pada kondisi eksisting Segmen Sungai Walanae yaitu dengankedalaman 3-5 meter dan berada pada wilayah perkotaan. Pola penanaman dibagi menjadi 3 zona yaitu: zona 1 dengan lebar 2 meter yang ditanami dengan rerumputan yang memiliki daya tahan yang tinggi dan perakaran yang kuat, zona 2 dengan lebar 6 meter yang ditanami vegetasi berukuran sedang, perdu/semak yang memiliki kecepatan tumbuh yang cepat

dan memiliki toleransi terhadap genangan yang terjadi pada musim hujan, dan zona 3 dengan lebar 7 meter yang ditanami vegetasi berukuran besar yang memiliki perakaran kuat dan tahan terhadap genangan, memiliki tajuk yang lebar, serta mampu menghasilkan oksigen dalam jumlah yang besar. Semua jenis vegetasi yang direkomendasikan pada ketiga zona tersebut mengacu pada Permen PU No. 05/PRT/M/2008 tentang Pedoman Penyediaan dan Pemanfaatan Ruang Terbuka Hijau di Kawasan Perkotaan dan juga mengacu pada vegetasi lokal yang dapat tumbuh pada lokasi perencanaan. Jarak tanam pun disesuaikan dengan Permen PU No. 05/PRT/M/2008 dengan syarat jarak tanam ruang terbuka hijau sempadan sungai adalah setengah rapat sampai rapat 90% dari luas area yang dihijaukan.

B. Saran

Adapun saran berdasarkan penelitian ini adalah sebagai berikut:

1. Membuat kebijakan yang terkait mengenai peraturan tentang pembangunan pada daerah sempadan sungai.
2. Perlu dilakukan relokasi terhadap bangunan yang berada pada daerah sempadan sungai.
3. Menggalakkan pengelolaan kawasan sempadan sungai dengan konsisten dan berkelanjutan sehingga terus terjaga fungsi dan kelestariannya.

DAFTAR PUSTAKA

- Arifin, K. C. (2011). *Perencanaan Lanskap Rekreasi di Bantaran Kanal Banjir Timur, Jakarta*. Bogor, Indonesia: Departemen Arsitektur Lansekap, Fakultas Pertanian, Institut Pertanian Bogor.
- Adioetomo dan Samosir. (2010). *Dasar-Dasar Demografi jilid 2*. Depok: Salemba Empat.
- Asmoro, O.Y. (2005). *Daerah Aliran Sungai (DAS) Walanae, Sulawesi Selatan*.
- Bentley, I., Alcock, A., Murrain, P., McGlynn, S., & Smith, G. (1985). *Responsive Environments a Manual for Designers*. London: Architectural Press.
- Bongard, Phyllis, Wyatt, Garry. (2010). *Riparian Forest Buffers for Trout Habitat Improvement: Design of Riparian Forest Buffers*. University of Minnesota Extension.
- BPS Kabupaten Wajo. (2021). *Kabupaten Wajo dalam Angka 2021* (BPS Kabupaten Wajo (Ed.)). Kabupaten Wajo.
- BPS Kecamatan Tempe. (2021). *Kecamatan Tempe dalam Angka 2021* (BPS Kabupaten Wajo (Ed.)). Kabupaten Wajo.
- Carr, S. (1999). *Public Space*. UK: Cambridge University Press.
- Fajarini, Ulfah. (2014). *Peranan Kearifan Lokal Dalam Pendidikan Karakter*. Sosio Didaktika: Social Science Education Journal 1.
<https://doi.org/10.15408/sd.v1i2.1225/>
- Fauna dan Flora (2020). Diakses pada 2 Desember 2021, dari <https://faunadanflora.com/>
- Handiyatmo, D., Sahara, I., Rangkuti, H. (2010). *Pedoman Penghitungan Proyeksi Penduduk dan Angkatan Kerja*. Jakarta: Badan Pusat Statistik.
- Jones, H. (2003). *Design Rules Life Support System*. 33rd International Conference on Environmental Systems (ICES) ICES40, Advanced Life Support and Systems Analysis I Alan Drysdal, Chair.
- Kementerian Pekerjaan Umum. (2009). *Penanaman Rumput Vetiver untuk Pengendalian Erosi Permukaan dan Pencegahan Longsor dan Dangkal pada Lereng Jalan*. Jakarta: Kementerian PU.
- Mangkoediharjo, Sarwoko. (2011). *Phytotechnology Insight for the Flood Plains Along the River and Riparian Zone*. Department Of Environmental Engineering, Sepuluh Nopember Institute of Technology. Indonesia. International Journal of Academic Research, Vol. 3:3.
<http://citeseerx.ist.psu.edu/viewdoc/download?doi=10.1.1.304.5755&rep=rep1&type=pdf>
- Maryono, A. (2007). *Restorasi Sungai*. Yogyakarta: Gadjadara University Press.

- Pancawati, J. (2010). *Analisis Kebutuhan Ruang Terbuka Hijau di Kota Tangerang*. Bogor, Indonesia: Program Studi Ilmu Perencanaan Wilayah, Fakultas Pertanian, Institut Pertanian Bogor.
- Pemerintah Republik Indonesia. (1988). *Instruksi Menteri Dalam Negeri Nomor 14 Tahun 1988 tentang Penataan Ruang Terbuka Hijau di Wilayah Perkotaan*. Lembaran Negara RI Tahun 1988. Jakarta.
- Pemerintah Republik Indonesia. (1999). *Keputusan Menteri Kehutanan dan Perkebunan Nomor 284 Tahun 1999 tentang Penetapan Urutan Prioritas Daerah Aliran Sungai*. Lembaran Negara RI Tahun 1999. Jakarta.
- Pemerintah Republik Indonesia. (2007). *Peraturan Menteri Dalam Negeri Nomor 1 Tahun 2007 tentang Penataan Ruang Terbuka Hijau di Kawasan Perkotaan*. Lembaran Negara RI Tahun 2007. Jakarta.
- Pemerintah Republik Indonesia. (2008). *Peraturan Menteri Pekerjaan Umum Nomor 05 Tahun 2008 tentang Pedoman Penyediaan dan Pemanfaatan Ruang Terbuka Hijau di Kawasan Perkotaan*. Lembaran Negara RI Tahun 2008. Jakarta.
- Pemerintah Republik Indonesia. (2011). *Peraturan Pemerintah Republik Indonesia Nomor 38 Tahun 2011 tentang Sungai*. Lembaran Negara RI Tahun 2011. Jakarta.
- Pemerintah Republik Indonesia. (2012). *Peraturan Daerah Kabupaten Wajo Nomor 12 Tahun 2012 tentang Rencana Tata Ruang Wilayah Kabupaten Wajo*. Tahun 2012. Kabupaten Wajo.
- Pemerintah Republik Indonesia. (2015). *Peraturan Menteri Pekerjaan Umum dan Perumahan Rakyat Nomor 28 Tahun 2015 tentang Penetapan Garis Sempadan Sungai dan Garis Sempadan Danau*. Lembaran Negara RI Tahun 2015. Jakarta.
- Pemerintah Republik Indonesia. (2015). *Keputusan Menteri Pekerjaan Umum dan Perumahan Rakyat Nomor 67 Tahun 2015 tentang Pola Pengelolaan Sumber Daya Air Wilayah Sungai Walanae-Cenranae*. Lembaran Negara RI Tahun 2015. Jakarta.
- PLA (Parks & Leisure Australia). (2013). *Open Space Planning and Design Guide*. <http://www.parksleisure.com.au>
- PT. Narayana Adicipta. (2014). *Masterplan Kawasan Danau Tempe Kab. Wajo Provinsi Sulawesi Selatan*. Sengkang: Badan Perencanaan Pembangunan Daerah.
- PT. Sat Windu Utama. (2019). *Dokumen RDTR dan Instrumen Pengendalian Perkotaan Sengkang*. Sengkang: Kementerian Agraria dan Tata Ruang.
- Purnomohadi, N. (2006). *Ruang Terbuka Hijau sebagai Unsur Utama Tata Ruang Kota*. Direktorat Jenderal Penataan Ruang, Departemen Pekerjaan Umum. Jakarta.

- Rimba Kita. (2019). Diakses pada 2 Desember 2021, dari <https://rimbakita.com/>
- Samudra Bibit (2015). Diakses pada 2 Desember 2021, dari <https://samudrabibit.com/>
- Sastrawati, I. (2003). *Prinsip perancangan kawasan tepi air (Kasus: Kawasan Tanjung Bunga)*. Jurnal Perencanaan Wilayah dan Kota. 14 (3). hal 95-117
<https://journals.itb.ac.id/index.php/jpwk/article/view/4305/2340>
- Sohbati, N & Weinstock, R. (2007). *Democratic Public Space – CMG Landscape Architecture*.
<https://www.cmgsite.com/democratic-public-space/>
- Sugandhy A. dan Hakim R. (2007). *Prinsip Dasar Kebijakan Pembangunan Berkelanjutan Berwawasan Lingkungan*. Bumi Aksara. Jakarta.
- Sunarhadi, R.M. Amin, Suharjo, Anna, Alif Noor, dan Anwar, B. Syaiful. (2015). *Penentuan Lebar Sempadan sebagai Kawasan Lindung Sungai di Kabupaten Sukoharjo*. Universitas Muhammadiyah Surakarta. Conference Paper, Januari 2015.
<https://jurnal.fkip.uns.ac.id/index.php/kpsda/article/view/5349/3765>
- Surur, F., Sitorus, S. R. P., & Agusta, I. (2014). *Pertimbangan Aspek Sosial Budaya dan Kearifan Lokal dalam Pengembangan Kawasan Danau Tempe Provinsi Sulawesi Selatan*. *Jurnal Tataloka*, 16(3), 168–180.
<https://doi.org/10.14710/tataloka.16.3.168-180>
- Tim Departemen Arsitektur Lanskap Institut Pertanian Bogor. (2005). *Makalah Lokakarya: Pengembangan Ruang Terbuka Hijau Di Kawasan Perkotaan*. Jakarta: Direktorat Jenderal Penataan Ruang Terbuka Departemen Pekerjaan Umum.
- Trianto. (2010). *Mendesain Model Pembelajaran Inovatif-Progresif, Konsep Landasan dan Implementasinya*. Jakarta: Kencana Prenada Group.
- Undang-Undang Republik Indonesia Nomor 7 Tahun 2004 tentang Sumber Daya Air
- Undang-Undang Republik Indonesia Nomor 26 Tahun 2007 tentang Penataan Ruang
- Wisesa S,P,C. (1988). *"Studi Pengembangan Hutan Kota di Wilayah Kotamadya Bogor"*. Skripsi. Bogor: Institut Pertanian Bogor.
- Yudianingrum, D. (2016). *"Evaluasi dan Perencanaan Ruang Terbuka Hijau Zona Riparian Sungai Surabaya"*. Skripsi. Surabaya: Institut Teknologi Sepuluh Nopember.

DAFTAR RIWAYAT HIDUP



Muhammad Akbar Suradin lahir di Kota Sengkang, Kabupaten Wajo pada tanggal 5 September 1999. Penulis lahir dari pasangan Drs. Alimuddin, M.Si. dan Hj. Suriyati, S.Pd. dan merupakan anak keempat dari lima bersaudara. Penulis memulai pendidikan formal pada tahun 2006 di SD Negeri 200 Tempe dan menyelesaikan sekolah dasar di SD Negeri 258 Teddaopu pada tahun 2012, kemudian melanjutkan sekolah menengah pertama di SMP Negeri 1 Sengkang dengan program kelas akselerasi dan tamat pada tahun 2014. Selanjutnya masuk pada sekolah menengah akhir di SMA Negeri 3 Sengkang Unggulan Kabupaten Wajo dan lulus pada tahun 2017. Pada tahun yang sama penulis diterima menjadi mahasiswa Jurusan Teknik Perencanaan Wilayah dan Kota Fakultas Sains dan Teknologi Universitas Islam Negeri Alauddin Makassar melalui jalur masuk bersama SBMPTN. Pada tanggal 21 Februari 2022 penulis dinyatakan lulus dan berhak menyanggah gelar Sarjana Teknik Perencanaan Wilayah dan Kota melalui Yudisium Jurusan Teknik Perencanaan Wilayah dan Kota Fakultas Sains dan Teknologi Universitas Islam Negeri Alauddin Makassar.

UNIVERSITAS ISLAM NEGERI
ALAUDDIN
M A K A S S A R