

**PENGEMBANGAN KAWASAN AGROPOLITAN DALAM
MENDUKUNG PEREKONOMIAN MASYARAKAT
DI KECAMATAN LILIRIAJA KABUPATEN SOPPENG**



SKRIPSI

Diajukan untuk Memenuhi Salah Satu Syarat Meraih Gelar Sarjana
Jurusan Teknik Perencanaan Wilayah dan Kota Fakultas Sains dan Teknologi
UIN Alauddin Makassar

Oleh:

UNIVERSITAS ISLAM NEGERI
NURREZKY DAMAYANTI
M A K A S S A R
NIM: 60800117016

**JURUSAN TEKNIK PERENCANAAN WILAYAH DAN KOTA
FAKULTAS SAINS DAN TEKNOLOGI
UNIVERSITAS ISLAM NEGERI ALAUDDIN MAKASSAR
TAHUN 2023**

PERNYATAAN KEASLIAN SKRIPSI

Dengan penuh kesadaran, penyusun yang bertandatangan di bawah ini menyatakan bahwa skripsi ini benar adalah hasil karya penyusun sendiri. Jika di kemudian hari terbukti bahwa ia merupakan duplikat, tiruan, plagiat, atau dibuat oleh orang lain, sebagian atau seluruhnya, maka skripsi dan gelar yang telah diperoleh karenanya batal demi hukum.

Gowa, 27 Februari 2023



NURREZKY DAMAYANTI
60800117016



UNIVERSITAS ISLAM NEGERI
ALAUDDIN
M A K A S S A R

PERSETUJUAN SKRIPSI

Judul Skripsi : Pengembangan Kawasan Agropolitan Dalam Mendukung
Perekonomian Masyarakat di Kecamatan Liriaja
Kabupaten Soppeng

Nama Mahasiswa : Nurrezky Damayanti

Nim : 60800117016

Jurusan : Teknik Perencanaan Wilayah dan Kota

Fakultas : Sains dan Teknologi

Tanggal : 27 Februari 2023

Disetujui Komisi Pembimbing

Pembimbing I

Pembimbing II



Irsyadi Siradjuddin, S.P., M.Si



Abdul Azis Hatuina, S.T., M.T

Mengetahui

Dekan Fakultas Sains dan Teknologi
UIN Alauddin Makassar

Ketua Jurusan Teknik Perencanaan
Wilayah dan Kota


Prof. Dr. Muhammad Halifah Mustami, M.Pd.
NIP. 19710412 200003 1 001


Andi Idham AP., S.T., M.Si.
NIP. 19761007 200912 1 002

PENGESAHAN SKRIPSI

Skripsi yang berjudul, “Pengembangan Kawasan Agropolitan Dalam Mendukung Perekonomian Masyarakat di Kecamatan Liliriaja Kabupaten Soppeng” yang disusun oleh Nurrezky Damayanti, NIM: 60800117016, mahasiswa Jurusan Teknik Perencanaan Wilayah dan Kota pada Fakultas Sains dan Teknologi UIN Alauddin Makassar, telah diuji dan dipertahankan dalam sidang *munaqasyah* yang diselenggarakan pada hari Jumat tanggal 24 Februari 2023, dinyatakan telah dapat diterima sebagai salah satu syarat untuk memperoleh gelar Sarjana Perencanaan Wilayah dan Kota dalam Ilmu Teknik Perencanaan Wilayah dan Kota, Jurusan Teknik Perencanaan Wilayah dan Kota.

Gowa, 24 Februari 2023


DEWAN PENGUJI:


Ketua	: Sjamsiah, S.Si., M.Si., Ph.D	(.....)
Sekretaris	: Andi Idham AP, S.T., M.Si	(.....)
Munaqisy I	: Dr. H. Muhammad Anshar, S.Pt., M.Si	(.....)
Munaqisy II	: Dr. Musyifikah Ilyas, S.HI., M.HI.	(.....)
Pembimbing I	: Irsyadi Siradjuddin, S.P., M.Si.	(.....)
Pembimbing II	: Abdul Azis Hatuina, S.T., M.T	(.....)

Diketahui oleh:

Ketua Jurusan Teknik Perencanaan
Wilayah dan Kota

Dekan Fakultas Sains dan Teknologi
UIN Alauddin Makassar


A. Idham A.P., S.T., M.Si
NIP. 19761007 200912 1 002


Prof. Dr. Muhammad Khalifah Mustami, M.Pd
NIP. 19710412 200003 1 001

KATA PENGANTAR

بِسْمِ اللَّهِ الرَّحْمَنِ الرَّحِيمِ

Assalamualaikum Warahmatullahi Wabarakatuh

Puji syukur penulis panjatkan kehadiran Allah Subhanallahu Wataala yang telah memberikan limpahan rahmat dan karunia-Nya, sehingga penulis dapat merampungkan skripsi yang berjudul “Pengembangan Kawasan Agropolitan Dalam Mendukung Perekonomian Masyarakat di Kecamatan Liliriaja Kabupaten Soppeng”. Penyusunan skripsi ini dilakukan untuk memenuhi persyaratan kelulusan pada Program Studi S1 Jurusan Teknik Perencanaan Wilayah dan Kota, Fakultas Sains dan Teknologi Universitas Islam Negeri Alauddin Makassar. Tak lupa pula kita kirimkan sholawat dan salam kepada baginda Rasulullah Muhammad *shallallahu alaihi wasallam*.

Penulis sangat menyadari atas segala kekurangan namun berkat bantuan berbagai pihak sehingga segala kekurangan yang ada pada penulis dapat tertutupi. Oleh karena itu, penulis ingin menyampaikan ucapan terima kasih yang setulus-tulusnya kepada:

1. **Prof. Hamdan Juhanis M.A. PhD**, selaku Rektor Universitas Islam Negeri Alauddin Makassar.
2. **Prof. Dr. Muhammad Khalifah Mustami, M.Pd**, selaku Dekan Fakultas Sains dan Teknologi Universitas Islam Negeri Alauddin Makassar.
3. **A. Idham A.P, S.T., M.Si.** selaku Ketua Jurusan Teknik Perencanaan Wilayah dan Kota Universitas Islam Negeri Alauddin Makassar dan **Dr.**

- Henny Haerany G, S.T., M.T.** selaku Sekretaris Jurusan Teknik Perencanaan Wilayah dan Kota Universitas Islam Negeri Alauddin Makassar.
4. **Irsyadi Siradjuddin, S.P., M.Si.** selaku Dosen Pembimbing I dan **Abdul Azis Hatuina, S.T., M.T** selaku Dosen Pembimbing II yang telah meluangkan waktu, tenaga dan pikirannya untuk memberikan bimbingan dan pengarahan penulisan, serta **Dr. H. Muhammad Anshar, S.Pt., M.Si** dan **Dr. Musyifikah Ilyas, S.HI., M.HI** selaku dosen penguji.
 5. Para Dosen, Staf Administrasi Fakultas Sains dan Teknologi, dan Staf Jurusan Teknik Perencanaan Wilayah dan Kota yang telah banyak memberikan bantuan selama menempuh perkuliahan di kampus ini.
 6. Kepada kedua orang tuaku yang saya sangat cintai, **Sahuding** dan **Salasia**, kakak dan adik saya, terima kasih atas segala jasa, pengorbanan, dukungan yang selalu diberikan baik moril maupun materi serta doa yang tak pernah putus untuk menyelesaikan Tugas Akhir ini.
 7. Terima kasih kepada rekan-rekan dan sahabat yang telah memberikan semangat dan sangat membantu dalam proses penyusunan skripsi ini yaitu kepada WW, Aul, Atun dan Uni.
 8. Terima kasih kepada saudara/i angkatan saya PENATA (Teknik PWK 2017) tanpa terkecuali yang telah menemani dalam suka maupun duka selama menempuh Pendidikan di Universitas Islam Negeri Alauddin Makassar.

Penulis berharap semoga skripsi ini dapat memberikan manfaat bagi semua pihak dan penulis khususnya. Semoga Allah SWT melindungi dan memberikan berkah-Nya dan imbalan yang setimpal kepada semua pihak yang

telah membantu dan membimbing penulis dalam menyelesaikan skripsi ini.
Aamiin.

Akhir kata, mohon maaf yang sebesar-besarnya apabila terdapat kesalahan dalam penyusunan penelitian ini. Besar harapan penulis jika penelitian ini dapat bermanfaat bagi kita semua. Aamiin.

Wassalamualaikum Warahmatullahi Wabarakatuh

Makassar, 27 Februari 2023

Penulis,

Nurrezky Damayanti



DAFTAR ISI

HALAMAN Sampul	
HALAMAN Judul	
PERNYATAAN KEASLIAN SKRIPSI	
PERSETUJUAN SKRIPSI	
PENGESAHAN SKRIPSI	
KATA PENGANTAR	i
DAFTAR ISI.....	iv
DAFTAR TABEL.....	vi
DAFTAR GAMBAR	viii
ABSTRAK	ix
BAB I PENDAHULUAN.....	1
A. Latar Belakang.....	1
B. Rumusan Masalah.....	5
C. Tujuan dan Manfaat Penelitian.....	5
D. Ruang Lingkup Penelitian.....	6
E. Sistematika Pembahasan.....	7
BAB II TINJAUAN PUSTAKA.....	8
A. Kawasan Agropolitan.....	8
B. Konsep Pengembangan Kawasan Agropolitan.....	11
C. Indikator Pengembangan Kawasan Agropolitan.....	12
D. Kriteria Komponen Utama Pembentuk Kawasan Agropolitan.....	15
E. Tujuan dan Sasaran Pengembangan Kawasan Agropolitan	17
F. Kebijakan dan Strategi Pengembangan Agropolitan.....	19
G. Perekonomian Wilayah Perdesaan.....	20
H. Integrasi Keilmuan Keislaman	22
I. Penelitian Terdahulu	26
J. Kerangka Pikir	28

BAB III METODOLOGI PENELITIAN	29
<i>A. Lokasi dan Waktu Penelitian.....</i>	<i>29</i>
<i>B. Jenis dan Sumber Data.....</i>	<i>30</i>
<i>C. Metode Pengumpulan Data.....</i>	<i>31</i>
<i>D. Populasi dan Sampel.....</i>	<i>33</i>
<i>E. Variabel Penelitian</i>	<i>34</i>
<i>F. Metode Analisis Data</i>	<i>37</i>
<i>G. Definisi Operasional</i>	<i>42</i>
BAB IV HASIL DAN PEMBAHASAN.....	44
<i>A. Gambaran Umum Kabupaten Soppeng</i>	<i>44</i>
<i>B. Gambaran Umum Wilayah Penelitian.....</i>	<i>55</i>
<i>C. Analisis Pusat Kegiatan Agropolitan di Kecamatan Liriaja</i>	<i>65</i>
<i>D. Analisis SWOT Strategi Pengembangan Kawasan Agropolitan di Kecamatan Liriaja</i>	<i>77</i>
<i>E. Integrasi Keislaman Hasil Penelitian.....</i>	<i>87</i>
BAB V PENUTUP	89
<i>A. Kesimpulan.....</i>	<i>89</i>
<i>B. Saran.....</i>	<i>90</i>
DAFTAR PUSTAKA	91
Lampiran 1	93
Lampiran 2	96
Lampiran 3	100

DAFTAR TABEL

Tabel 1 Penelitian Terdahulu.....	26
Tabel 2 Kebutuhan Data Penelitian.....	32
Tabel 3 Variabel Penelitian	35
Tabel 4 Matriks Strategi SWOT	39
Tabel 5 Matriks Faktor Strategi Internal (IFAS).....	41
Tabel 6 Matriks Faktor Strategi Eksternal (EFAS)	41
Tabel 7 Jumlah Penduduk Menurut Kelompok Umur dan Jenis Kelamin di Kabupaten Soppeng, 2020	46
Tabel 8 Luas Tanam, Luas Panen, Produksi dan Produktivitas Padi di Kabupaten Soppeng, 2020	48
Tabel 9 Distribusi Persentase Produk Domestik Regional Bruto Kabupaten Soppeng Atas Dasar Harga Berlaku Menurut Lapangan Usaha (persen), 2016-2020	49
Tabel 10 Laju Pertumbuhan Produk Domestik Regional Bruto Atas Dasar Harga Konstan 2010 Kabupaten Soppeng Menurut Lapangan Usaha (persen), 2016-2020	52
Tabel 11 Jumlah Penduduk Desa/Kelurahan dan Jenis Kelamin serta Rasio Jenis Kelamin di Kecamatan Liliriaja Tahun 2019.....	58
Tabel 12 Luas Lahan Menurut Jenis Penggunaan di Kecamatan Liliriaja	59
Tabel 13 Luas Tanam, Luas Panen dan Produksi Tanaman Pangan Menurut Jenis Tanaman Di Kecamatan Liliriaja Tahun 2019.....	60
Tabel 14 Sebaran Sarana Pendidikan di Kecamatan Liliriaja	61
Tabel 15 Sebaran Sarana Kesehatan di Kecamatan Liliriaja.....	61
Tabel 16 Sebaran Sarana Peribadatan di Kecamatan Liliriaja	62
Tabel 17 Sebaran Sarana Perdagangan dan Jasa di Kecamatan Liliriaja	63
Tabel 18 Hasil Observasi dan Wawancara Pusat Kegiatan Agropolitan di Kecamatan Liliriaja.....	66
Tabel 19 Hasil Analisis Skalogram	74
Tabel 20 Hasil Pengklasifikasian <i>Internal Strategy Factor Analysis (IFAS)</i>	77

Tabel 21 Hasil Pengklasifikasian <i>Internal Strategy Factor Analysis (IFAS)</i>	
Kawasan Sentra Produksi.....	78
Tabel 22 Hasil Analisis Faktor Strategi Internal (IFAS) Kota Tani (KT).....	79
Tabel 23 Hasil Analisis Faktor Strategi Internal (IFAS)	
Kawasan Sentra Produksi.....	80
Tabel 24 Hasil Pengklasifikasian <i>Eksternal Strategy Factor Analysis (EFAS)</i> ...	81
Tabel 25 Hasil Pengklasifikasian <i>Eksternal Strategy Factor Analysis (EFAS)</i>	
Kawasan Sentra Produksi.....	81
Tabel 26 Hasil Analisis Faktor Strategi Eksternal (EFAS) Kota Tani (KT).....	81
Tabel 27 Hasil Analisis Faktor Strategi Eksternal (EFAS)	
Kawasan Sentra Produksi.....	82
Tabel 28 Matriks Strategi Pengembangan Kawasan Agropolitan di	84



DAFTAR GAMBAR

Gambar 1 Kerangka Pikir	28
Gambar 2 Peta Lokasi Penelitian.....	29
Gambar 3 Diagram Kartesius	41
Gambar 4 Peta Admnistrasi Kabupaten Soppeng	47
Gambar 5 Peta Admnistrasi Kecamatan Liliraja	56
Gambar 6 Survei Lapangan Peneliti Tahun 2022.....	75
Gambar 7 Peta Hasil Analisis Pusat Kegiatan Agropolitan di Kecamatan Liliraja.....	76
Gambar 8 Diagram Kartesius Kota Tani (KT)	83
Gambar 9 Diagram Kartesius Kawasan Sentra Produksi	83
Gambar 10 Matriks Integrasi Keislaman Hasil Penelitian	88



ABSTRAK

Nama Penulis : Nurrezky Damayanti
NIM : 60800117016
Judul Penelitian : **Pengembangan Kawasan Agropolitan dalam Mendukung Perekonomian Masyarakat di Kecamatan Liriaja Kabupaten Soppeng**

Pengembangan kawasan agropolitan dalam mendukung perekonomian masyarakat di Kecamatan Liriaja Kabupaten Soppeng dilakukan untuk mengetahui bagaimana pusat kegiatan agropolitan di Kecamatan Liriaja. Masalah ini dilihat dengan pendekatan sistem kewilayahaan dan dibahas menggunakan metode analisis skalogram dan analisis SWOT. Potensi sektor pertanian yang dimiliki di Kecamatan Liriaja cukup besar yaitu padi dan jagung. Mayoritas penduduknya bermata pencaharian sebagai petani. Hasil dari survei dan wawancara di Kecamatan Liriaja berdasarkan variabel penelitian yang digunakan. Berdasarkan hasil variabel yang digunakan diperoleh hasil Pengembangan Pusat kegiatan agropolitan di Kecamatan Liriaja untuk Kota Tani (KT) berpusat di dua desa/kelurahan yaitu Desa Timusu dan Desa Pattojo. Sedangkan Kawasan Sentra Produksi berpusat di enam desa/kelurahan yaitu Kelurahan Jennae, Desa Rompegading, Kelurahan Appanang, Kelurahan Galung, Desa Jampu dan Desa Barang. Strategi yang dapat dilakukan di Kecamatan Liriaja yaitu menggunakan kekuatan untuk memanfaatkan peluang (Strategi SO) untuk membantu meningkatkan perekonomian masyarakat.

Kata Kunci: *Pengembangan, Agropolitan, Perekonomian*

BAB I

PENDAHULUAN

A. Latar Belakang

Indonesia merupakan negara agraris dan maritim, maka sumber daya alamnya harus dimanfaatkan sebagai landasan pembangunan. Namun, selama ini kegiatan ekonomi yang memanfaatkan melimpahnya sumber daya alam segar berbentuk produksi atau budidaya pertanian yang merupakan salah satu subsistem agribisnis. Pengelolaan pertanian yang hanya terfokus pada produksi atau budidaya pertanian tidak akan mampu menjadi tulang punggung atau tumpuan bagi pertumbuhan ekonomi.

Menurut Undang-Undang Nomor 26 Tahun 2007 tentang Penataan Ruang, pembentukan kawasan agropolitan dimaksudkan untuk meningkatkan efisiensi pelayanan prasarana dan sarana penunjang kegiatan pertanian, termasuk yang diperlukan sebelum, selama, dan setelah proses produksi. Pengembangan agropolitan merupakan strategi untuk membangun kembali kawasan pedesaan.

Kawasan pedesaan adalah kawasan dengan kegiatan utama pertanian, termasuk pengelolaan sumber daya alam, dengan susunan kawasan sebagai tempat pemukiman pedesaan, pelayanan pemerintahan, pelayanan sosial, dan kegiatan ekonomi, menurut Undang-Undang Nomor 26 Tahun 2007 tentang Penataan Ruang Nasional. Daerah pedesaan diyakini berfungsi sebagai daerah penghasil karena terfokus sebagai penghasil bahan baku pertanian,

namun dapat berkembang menjadi kawasan agroindustri dan daerah lainnya tergantung pada kondisi sumber daya dan karakteristik daerah pedesaan.

Kawasan agropolitan didefinisikan sebagai kawasan yang terdiri dari satu atau lebih pusat kegiatan di pedesaan sebagai produksi pertanian sosial dan pengelolaan sumber daya alam tertentu, yang ditunjukkan dengan adanya keterkaitan fungsional dan hierarki spasial permukiman sosial dan unit sosial agribisnis, menurut UU No. 26 Tahun 2007 tentang Penataan Ruang.

Pengembangan kawasan agropolitan bertujuan meningkatkan pendapatan dan kesejahteraan masyarakat melalui percepatan pembangunan wilayah dan peningkatan keterkaitan desa dengan kota. Wujudnya yaitu dengan mendorong berkembangnya sistem dan usaha agribisnis yang berdaya saing, berbasis kerakyatan, berkelanjutan (tidak merusak lingkungan), dan terdesentralisasi (wewenang berada pada pemerintah daerah dan masyarakat). (Deptan dalam Febrianti & Irianti, 2018).

Kriteria utama pembentuk kawasan agropolitan ada tiga yaitu Kawasan Sentra produksi Komoditas (KSPK) yang merupakan dusun atau lembaga dusun, desa atau beberapa desa atau lokasi budidaya, Kota Tani (KT) merupakan dusun atau beberapa dusun, desa atau beberapa desa, kota kecamatan atau lokasi strategis, dan Kota Tani Utama (KTU) merupakan desa atau beberapa desa dalam kecamatan, kota kecamatan (Departemen Pertanian, 2003).

Kabupaten Soppeng merupakan salah satu kabupaten yang ada di Provinsi Sulawesi Selatan, terdiri dari 8 kecamatan dengan luas wilayah 1.500

km², dengan luas wilayah terluas berada di Kecamatan Marioriawa dan luas wilayah terkecil berada di Kecamatan Citta. Pertumbuhan penduduk per tahun 2010-2020 adalah 0,48 % atau sekitar 235.167 jiwa.

Kabupaten Soppeng memiliki potensi lahan pertanian yang cukup memadai, sehingga pembangunan yang dilaksanakan bertumpu pada sektor pertanian. Kabupaten Soppeng dengan sebagian besar penduduknya bermata pencaharian sebagai petani dan memiliki potensi pertanian yang cukup luas yang didominasi oleh tanaman pangan diantaranya komoditi yang memiliki produksi yang cukup menguntungkan yaitu padi dan jagung dan memiliki luas panen padi seluas 48.802 hektar dengan produktivitas sebesar 5,67 ton perhektar.

Berdasarkan Peraturan Daerah Kabupaten Soppeng Nomor 8 Tahun 2012 tentang Rencana Tata Ruang Wilayah Kabupaten Soppeng tahun 2012-2032 pada paragraf 3 tentang Kawasan Peruntukan Pertanian Pasal 37 menjelaskan bahwa Kecamatan Liliriaja merupakan salah satu bagian dari kawasan peruntukan pertanian tanaman pangan dan juga salah satu bagian dari kawasan peruntukan perkebunan.

Kecamatan Liliriaja terbagi atas 5 desa dan 3 kelurahan dengan mata pencaharian terbesar masyarakatnya ialah petani yang didominasi oleh tanaman pangan diantaranya padi dan jagung dengan luas panen tanaman padi yaitu 7.929,00 ha dan produksi 44.902,00/ton, dan luas panen tanaman jagung yaitu 2.607,10 ha dan produksi 14.028,00/ton yang menjadikan wilayah ini sangat berpotensi bagi pengembangan kawasan agropolitan yang terpadu dan

berkelanjutan melalui penerapan prinsip-prinsip dan konsep dasar kawasan agropolitan. Komoditas unggulan tersebut dapat diartikan sebagai komoditas yang mempunyai nilai tambah dan produksi yang besar sehingga dapat mendorong peningkatan pertumbuhan ekonomi di daerah.

Guna mendukung kegiatan pembangunan pertanian melalui pengembangan kawasan agropolitan, maka perlu dilakukan identifikasi potensi komoditas pertanian unggulan di Kecamatan Liriaja, sehingga diharapkan dapat lebih mengoptimalkan peran sektor pertanian untuk menggerakkan pertumbuhan wilayahnya melalui kegiatan pertanian yang berjalan dalam sistem dan usaha agribisnis yang terintegrasi dalam suatu sistem ruang.

Adapun permasalahan pertanian di kecamatan Liriaja dari wawancara awal yaitu kelangkaan pupuk subsidi yang disebabkan karena kurangnya kuota pupuk karena pemerintah membayar subsidi terbatas. Adapun alternatif pemerintah yang sudah menyediakan pupuk non subsidi di setiap pengecer tapi para petani tidak bisa membeli karena harganya yang mahal terutama petani penggarap dan juga banyaknya hama tanaman padi terutama tikus, sehingga sangat mengancam turunnya produktivitas padi para petani.

Berdasarkan karakteristik kawasan agropolitan serta kondisi dan permasalahan yang terjadi, untuk mewujudkan kawasan agropolitan sesuai arahan, diperlukan adanya pengembangan pusat-pusat kegiatan agropolitan yang dapat menjadi dasar dalam mengembangkan infrastruktur agropolitan

sesuai potensi dan kriteria setiap bagian wilayah yang ditetapkan baik sebagai kota tani pengumpul maupun sentra produksi.

Berdasarkan berbagai fenomena tersebut, maka penulis memilih pokok bahasan tentang **“Pengembangan Kawasan Agropolitan Dalam Mendukung Perekonomian Masyarakat Di Kecamatan Liriaja Kabupaten Soppeng”**.

B. Rumusan Masalah

Berdasarkan latar belakang yang telah dipaparkan, maka dapat diarahkan rumusan masalah sebagai berikut :

1. Bagaimana pusat kegiatan agropolitan di Kecamatan Liriaja?
2. Bagaimana strategi pengembangan kawasan agropolitan dalam mendukung perekonomian masyarakat di Kecamatan Liriaja Kabupaten Soppeng?

C. Tujuan dan Manfaat Penelitian

Berdasarkan pertanyaan penelitian yang dikemukakan, maka penelitian ini bertujuan :

1. Untuk mengetahui bagaimana pusat kegiatan agropolitan di Kecamatan Liriaja.
2. Untuk mengetahui bagaimana strategi pengembangan kawasan agropolitan dalam mendukung perekonomian masyarakat di Kecamatan Liriaja Kabupaten Soppeng.

Adapun manfaat yang diharapkan dari penelitian ini adalah sebagai berikut :

1. Menjadi bahan masukan dan informasi dasar bagi pemerintah dalam hal pengembangan kawasan agropolitan dalam mendukung perekonomian masyarakat di Kecamatan Liliraja Kabupaten Soppeng.
2. Sebagai bahan pertimbangan atau acuan pada penelitian selanjutnya dengan topik yang sama.

D. Ruang Lingkup Penelitian

Adapun ruang lingkup yang digunakan dalam penelitian ini meliputi ruang lingkup wilayah dan ruang lingkup materi.

1. Ruang Lingkup Wilayah

Ruang lingkup wilayah atau lokasi studi yang dijadikan objek penelitian terletak di Kecamatan Liliraja, Kabupaten Soppeng, Provinsi Sulawesi Selatan yang terdiri dari 8 desa/kelurahan yaitu Desa Barang, Desa Jampu, Desa Pattojo, Desa Timusu, Desa Rompegading, Kelurahan Appanang, Kelurahan Galung, dan Kelurahan Jennae.

2. Ruang Lingkup Materi

Ruang lingkup materi dari penelitian ini yaitu membahas mengenai materi terkait pusat kegiatan agropolitan dan strategi pengembangan kawasan agropolitan dalam mendukung perekonomian masyarakat di Kecamatan Liliraja Kabupaten Soppeng.

E. Sistematika Pembahasan

BAB I : PENDAHULUAN

Pada bab ini membahas tentang latar belakang, rumusan masalah, tujuan dan manfaat penelitian, ruang lingkup penelitian, serta sistematika pembahasan.

BAB II : TINJAUAN PUSTAKA

Pada bab ini berisi tentang kajian dan telaah yang berhubungan dengan tema penelitian dan acuan dalam penelitian.

BAB III : METODOLOGI PENELITIAN

Pada bab ini memuat tentang Lokasi dan Waktu Penelitian, Jenis dan Sumber Data, Metode Pengumpulan Data, Populasi dan Sampel, Variabel Penelitian, Metode Analisis Data, Definisi Operasional

BAB IV : HASIL DAN PEMBAHASAN

Pada bab ini memuat tentang Gambaran Umum Kabupaten Soppeng, Gambaran Umum Kecamatan Liriaja, Analisis Pusat Kegiatan Agropolitan di Kecamatan Liriaja, Analisis SWOT Strategi Pengembangan Kawasan Agropolitan di Kecamatan Liriaja dan Agropolitan dalam Perspektif Islam

BAB V : PENUTUP

Pada bab ini memuat tentang Kesimpulan dan Saran dari hasil penelitian yang telah dilakukan di lokasi studi oleh peneliti.

BAB II

TINJAUAN PUSTAKA

A. Kawasan Agropolitan

1. Peraturan Pemerintah R.I Nomor 15 Tahun 2010 Tentang Penyelenggaraan Penataan Ruang

Menurut Peraturan Pemerintah Republik Indonesia Nomor 15 Tahun 2010 tentang Penyelenggaraan Penataan Ruang Kawasan Agropolitan, kawasan agropolitan didefinisikan sebagai suatu sistem produksi pertanian dan pengelolaan sumber daya alam tertentu yang terdiri dari satu atau lebih pusat kegiatan di pedesaan yang ditunjukkan dengan adanya keterkaitan fungsional dan hierarki spasial permukiman. Kawasan agropolitan harus memenuhi kriteria: a) Kawasan pertanian pedesaan yang berkembang dan berkembang sebagai akibat dari beroperasinya sistem dan usaha agribisnis yang dapat melayani, menarik, dan merangsang operasi agribisnis di sekitarnya, b) kawasan pedesaan dengan ideal karakteristik geomorfologi, iklim, dan topografi serta kegiatan agribisnis di agropolis; dan c) daerah pedesaan dengan dukungan kelembagaan untuk pengembangan agribisnis. Menurut Budiningsih Tahun 2015 tentang Pengembangan Kawasan Agropolitan

Menurut Budiningsih dalam Prabowo (2015) mengatakan bahwa pengembangan kawasan agropolitan tidak bisa dilakukan hanya oleh pemerintah daerah, namun perlu adanya keterlibatan berbagai stakeholder, terutama petani yang ada di kawasan agropolitan dengan pola penguatan

kelembagaan petani dan revitalisasi kelompok petani sebagai unsur penting dalam pengembangan kawasan agropolitan.

2. Ciri-Ciri Kawasan Agropolitan

Menurut Mahi dalam Syamsiar (2016) menyatakan bahwa suatu kawasan dapat dikembangkan menjadi kawasan agropolitan asalkan memenuhi kriteria sebagai berikut: a. Memiliki sumberdaya lahan dan agroklimat yang kondusif untuk pengembangan komoditas pertanian yang dapat dipasarkan atau sudah memiliki pasar (sehingga disebut sebagai komoditas unggulan), serta kemungkinan untuk melakukan diversifikasi usaha melalui komoditas unggulannya. Pengembangan kawasan meliputi kegiatan on-farm dan off-farm, seperti pengadaan sarana dan prasarana pertanian (seperti benih/bibit, pupuk, obat-obatan, peralatan mesin), kegiatan pengolahan hasil pertanian (seperti pembuatan produk olahan, produk jajanan/kerupuk, dodol, dll), dan pertanian (seperti bakul, lapak jual beli hasil pertanian, terminal/sub terminal lelang agribisnis, dan lain-lain) serta kegiatan penunjang (seperti agrowisata pasar produk); b. Memiliki berbagai prasarana dan sarana agribisnis yang memadai untuk mendukung pengembangan sistem dan usaha agribisnis, seperti jalan, pertanian, dan fasilitas umum, serta fasilitas sosial lainnya, seperti: 1) Pasar hasil pertanian, pasar sarana pertanian, peralatan dan mesin pertanian, dan pasar jasa, termasuk pasar lelang. 2) Lembaga keuangan (baik perbankan maupun non-perbankan) sebagai sumber uang dan agribisnis; 3) Memiliki kelembagaan petani yang dinamis dan terbuka terhadap inovasi baru (kelompok, koperasi, asosiasi), yang juga harus

berfungsi sebagai Pusat Pembelajaran dan Pengembangan Agribisnis (SPPA). Kelembagaan petani, selain menjadi pusat pembelajaran (pelatihan), juga diharapkan berkembang bersama petani sekitar yang merupakan inti plasma dalam agribisnis. 4) Balai Penyuluhan Pertanian (BPP), yang berfungsi sebagai klinik dan konsultan agribisnis (KKA), terutama sebagai sumber pengetahuan tentang pemberdayaan masyarakat dalam pengembangan usaha agribisnis yang lebih efisien dan menguntungkan. BPP harus diarahkan menjadi pusat penyuluhan pembangunan terpadu bagi penyuluh dan petugas yang terlibat dalam pengembangan kawasan agropolitan, serta penyuluh swadaya seperti kontak petani/petani maju, tokoh masyarakat, dan lain-lain, dalam rangka pengembangan kawasan agropolitan ini. 5) Eksperimen/studi teknologi agribisnis dalam rangka menciptakan teknologi tepat guna untuk kawasan agropolitan; 6) Jaringan jalan yang memadai, serta konektivitas ke lokasi lain dan infrastruktur irigasi, semuanya diperlukan untuk agribisnis yang efektif. 7) Prasarana dan sarana agribisnis di kawasan agropolitan.

- a. Memiliki prasarana dan sarana umum yang memadai, seperti transportasi jaringan listrik, telekomunikasi, air bersih, dan lain-lain;
- b. Memiliki prasarana dan sarana kesejahteraan sosial/masyarakat yang memadai, seperti kesehatan, pendidikan, kesenian, rekreasi, perpustakaan, supermarket, dan lain-lain;
- c. Kelestarian lingkungan, termasuk pelestarian sumber daya alam dan pelestarian sosial ekonomi.

B. Konsep Pengembangan Kawasan Agropolitan

1. Undang-Undang No. 26 Tahun 2007 tentang Penataan Ruang

Menurut Undang-Undang Nomor 26 Tahun 2007 tentang Penataan Ruang untuk Pengembangan Kawasan Agropolitan, strategi pengembangan kawasan perdesaan adalah dengan menggunakan penataan ruang. Metode ini antara lain dapat digunakan untuk mengembangkan industri kelautan, kehutanan, dan pertambangan.

Pengembangan kawasan agropolitan bertujuan untuk meningkatkan efisiensi pelayanan prasarana dan sarana penunjang kegiatan usaha pertanian, termasuk yang diperlukan sebelum, selama, dan setelah proses produksi. Upaya tersebut dilakukan dengan penetapan lokasi pemukiman penduduk, kegiatan produksi, pusat pelayanan, dan pembangunan jaringan infrastruktur.

Kawasan agropolitan merupakan awal dari sebuah kota yang dikhususkan untuk tumbuhnya kegiatan pertanian, kegiatan penunjang pertanian, dan pengolahan hasil pertanian. Pengembangan kawasan agropolitan merupakan salah satu metode pertumbuhan kota. Metode-metode ini antara lain dapat digunakan untuk mengembangkan industri kelautan, kehutanan, dan pertambangan.

Struktur ruang kawasan agropolitan merupakan gambaran sistem pusat kegiatan kawasan dan jaringan prasarana yang dikembangkan untuk mengintegrasikan kawasan serta melayani kegiatan pertanian dalam arti luas, meliputi tanaman pangan, perikanan, perkebunan, kehutanan, dan peternakan. Sistem jaringan telekomunikasi dan sistem jaringan sumber daya air

merupakan bagian dari jaringan infrastruktur pembentuk tata ruang kawasan agropolitan. Pola ruang kawasan agropolitan merupakan gambaran bagaimana ruang wilayah dimanfaatkan baik untuk perlindungan maupun pertanian.

2. Model Pengembangan Kawasan Agropolitan

Menurut Muhammad Anshar (2014) Agro mengacu pada lahan yang dikelola atau ditanami oleh tanaman dan digunakan untuk merujuk pada berbagai kegiatan yang berhubungan dengan pertanian. Sedangkan polis mengacu pada lokasi sistem kawasan pusat pelayanan untuk pusat kegiatan ekonomi berbasis pertanian, sedangkan Agropolis mengacu pada lokasi sistem kawasan pusat layanan untuk pusat kegiatan ekonomi berbasis pertanian.

C. Indikator Pengembangan Kawasan Agropolitan

Menurut Rustiadi *et al.* dalam Saraswaty (2013) menjelaskan bahwa suatu kawasan agropolitan ditetapkan oleh kriteria-kriteria sebagai berikut:

1. Memproduksi dan menjual komoditas dan barang pertanian yang luar biasa. Salah satu kriteria yang paling penting untuk menciptakan kawasan agropolitan adalah komoditas pertanian unggulan dan barang olahan. Tanaman pangan (padi, jagung), hortikultura (sayuran, bunga, buah-buahan), perkebunan (kakao, kelapa sawit, kopi), perikanan (ikan, berbagai jenis ikan), dan peternakan (sapi, babi).
2. Memiliki daya dukung dan kapasitas fisik yang tinggi. Daya dukung tapak untuk pengembangan agropolitan harus memenuhi persyaratan jenis produk unggulan yang akan dibuat, yang meliputi kemiringan lereng, ketinggian, kesuburan tanah, dan kesesuaian lahan.

3. Lahan dan penduduk yang cukup penting untuk memiliki luas lahan yang memadai untuk menciptakan skala ekonomi dan ruang lingkup ekonomi guna mencapai hasil produksi yang dapat memenuhi permintaan pasar secara berkelanjutan.
4. Tersedianya sarana dan prasarana pendukung. Keterjangkauan akomodasi yang sesuai serta infrastruktur dan fasilitas produksi untuk memungkinkan operasi pemasaran pertanian dan produk yang efisien. Layanan dan infrastruktur lainnya adalah di antaranya jalan poros desa, pasar, irigasi, pelabuhan, listrik, dan lain sebagainya.

Lain halnya menurut Sulistiono dalam Saraswaty (2013), suatu wilayah dapat dikembangkan menjadi suatu kawasan agropolitan bila dapat memenuhi persyaratan sebagai berikut:

1. Memiliki potensi sumberdaya lahan yang cukup luas dan agroklimat yang baik untuk pengembangan komoditas pertanian yang dapat dipasarkan atau sudah memiliki pasar.
2. Memiliki sejumlah lembaga dan prasarana/sarana wilayah untuk membantu pengembangan sistem dan usaha agribisnis, antara lain: 1) Pasar, meliputi pasar hasil pertanian, sarana produksi pertanian, alat dan mesin pertanian, dan pasar jasa seperti sistem lelang dan gudang. untuk menyimpan dan mengolah hasil pertanian sebelum dijual; 2) Lembaga keuangan (perbankan dan non-perbankan) sebagai sumber permodalan untuk kegiatan agribisnis; 3) Balai Penyuluhan Pertanian (BPP) sebagai sumber informasi agribisnis dan alih teknologi pertanian untuk

mengembangkan produksi, pusat penyuluhan sistem dan usaha agribisnis yang lebih efisien dan menguntungkan; 4) Percobaan/kajian teknologi pertanian, untuk mengembangkan teknologi tepat guna yang sesuai dengan kawasan agropolitan; 5) Jaringan jalan yang memadai dan konektivitas ke tempat lain, serta infrastruktur irigasi, yang semuanya memungkinkan agribisnis yang efektif; 6) Dinamis dan menerima ide-ide baru kelembagaan petani (kelompok, koperasi, organisasi).

3. Di kawasan agropolitan, pemberdayaan masyarakat telah muncul, terutama di kalangan masyarakat petani kecil dengan lahan sempit, petani penggarap, buruh tani, dan masyarakat miskin lainnya, yang tidak hanya bergerak dalam budidaya pertanian (*on farm*) tetapi juga kegiatan *off-farm*; dimulai dari pengadaan sarana dan prasarana pertanian (seperti pupuk, obat-obatan, tol pertanian, dan tol pertanian lainnya), dan berlanjut ke pengadaan sarana dan prasarana pertanian (seperti pupuk, obat-obatan, dan tol pertanian (seperti milik petani). lembaga jasa keuangan).
4. Menyediakan infrastruktur dan layanan publik yang cukup, seperti transportasi, listrik, telekomunikasi, air bersih dan lain-lain.
5. Memiliki infrastruktur kesejahteraan sosial seperti kesehatan, pendidikan, kesenian, rekreasi, perpustakaan, pasar swalayan, dan lembaga lainnya.
6. Mampu menjamin kelestarian sumber daya alam dan lingkungan, serta keberlanjutan sosial budaya dan hubungan damai antara kota dan desa.

Perbedaan utama antara pendekatan pengembangan agropolitan dan strategi pusat pertumbuhan adalah bahwa agropolitan bertujuan untuk

mencegah urbanisasi menyebar dari pedesaan ke perkotaan, sedangkan strategi pusat pertumbuhan adalah strategi pembangunan perkotaan nasional yang bertujuan untuk membentuk hierarki permukiman perkotaan nasional.

Karena kebijakan pembangunan pedesaan, pembangunan agropolitan, dan pembangunan nasional semuanya saling melengkapi dan saling menguntungkan, maka semua itu harus dilakukan secara berkelanjutan. Tujuan pembangunan agropolitan adalah untuk memperlambat migrasi penduduk pedesaan ke daerah perkotaan, yang berarti menjembatani kesenjangan antara pertumbuhan pedesaan dan perkotaan.

D. Kriteria Komponen Utama Pembentuk Kawasan Agropolitan

Menurut Lasmono (2018) kriteria pembentuk kawasan agropolitan yaitu :

1. Kawasan Sentra Produksi Komoditas (KSPK)

Merupakan dusun atau lembaga dusun, desa atau beberapa desa atau lokasi budidaya (*on farm*) dengan kriteria :

- a. Meliputi kawasan dengan jumlah penduduk 5.000-15.000 jiwa atau 1.000-3.000 KK, setengah jam perjalanan sepeda motor ke kota tani utama;
- b. Memiliki komoditas unggulan;
- c. Memiliki potensi lahan budidaya dengan agroekologi yang sesuai dengan komoditas unggulan;
- d. Kegiatan ekonomi utama adalah budidaya pertanian dalam arti luas (pertanian tanaman pangan, perkebunan, peternakan, atau perikanan);
- e. Memiliki fasilitas penyimpanan dengan kapasitas tertentu sesuai dengan volume produksi yang dihasilkan;

- f. Memiliki kegiatan industri rumah tangga (*home industry*) dengan bahan baku komoditas unggulan;
- g. Memiliki pasar pengumpul komoditas unggulan;
- h. Memiliki infrastruktur dan suprastruktur dengan norma dan standar perdesaan;
- i. Memiliki radius 2-5 km.

2. Kota Tani (KT)

Merupakan dusun atau beberapa dusun, desa atau beberapa desa, kota kecamatan atau lokasi strategis dengan kriteria :

- a. Merupakan Daerah Pusat Pertumbuhan Agribisnis (DPPA);
- b. Meliputi kawasan dengan jumlah penduduk 15.000-75.000 jiwa atau 3.000-15.000 KK, seperempat jam perjalanan sepeda motor ke Kota Tani Utama (minimal terdiri dari 3 KSPK);
- c. Memiliki beberapa komoditas unggulan sesuai dengan KSPK pendukungnya;
- d. Kegiatan ekonomi utama adalah budidaya pertanian dalam arti luas (pertanian tanaman pangan, perkebunan, peternakan atau perikanan) dan jasa pelayanan agribisnis;
- e. Memiliki kegiatan agroindustri kecil dan menengah dengan bahan baku komoditas-komoditas unggulan dari KSP pendukungnya;
- f. Memiliki potensi lahan budidaya dengan agroekologi yang sesuai dengan komoditas unggulan serta memiliki area pelayanan kegiatan agribisnis;
- g. Memiliki pasar komoditas unggulan KSP pendukungnya;

- h. Memiliki infrastruktur dan suprastruktur dengan norma dan standar perkotaan;
- i. Memiliki fasilitas penyimpanan dengan kapasitas tertentu sesuai dengan volume produksi pada KSP-KSP pendukungnya;
- j. Memiliki pasar grosir ke luar kawasan agribisnis;
- k. Memiliki lembaga swadaya masyarakat agribisnis;
- l. Memiliki radius pelayanan sampai dengan 10-15 km.

E. Tujuan dan Sasaran Pengembangan Kawasan Agropolitan

Tujuan dan sasaran pengembangan kawasan agropolitan menurut (Makmur, 2013) :

1. Tujuan pengembangan kawasan agropolitan adalah sebagai berikut :
 - a. Jangka Panjang

Meningkatkan pendapatan dan kesejahteraan masyarakat, khususnya petani di kawasan agropolitan, melalui kerjasama organisasi terkait.
 - b. Jangka Menengah
 - 1) Menumbuh kembangkan kelembagaan usaha ekonomi petani yang efektif, efisien, dan berdaya saing tinggi (*on-farm dan off-farm*).
 - 2) Menumbuh kembangkan prasarana dan sarana sosial umum yang mendukung usaha ekonomi masyarakat.
 - 3) Iklim ekonomi usaha yang baik untuk mendorong pertumbuhan dan perkembangan usaha masyarakat di kawasan agropolitan.
 - 4) Kembangkan sinergitas hubungan antara pelaku agribisnis yang bergerak di industri hulu, tengah, dan hilir.

5) Menciptakan partisipatif dan transparan antara petani, pemangku kepentingan, dan pemerintah di rangka mengembangkan agribisnis yang unggul, lestari, dan berdaya saing.

c. Jangka Pendek

Tersusunnya dokumentasi hasil identifikasi kawasan agribisnis unggulan untuk pengembangan komoditas pertanian sebagai landasan pengembangan agropolitan.

2. Sasaran Pengembangan Agropolitan

Sasaran pengembangan kawasan agropolitan adalah mengembangkan kawasan pertanian yang berpotensi menjadi kawasan agropolitan, yang meliputi: a) Pemberdayaan masyarakat melalui pelaku agribisnis untuk dapat meningkatkan produksi, produktivitas, dan hasil lahan pertanian dengan mengembangkan sistem agribisnis yang efisien dan menguntungkan. dan bisnis, serta perlindungan lingkungan; b) Penguatan kelembagaan petani; c) Mengembangkan lembaga konseling pembangunan terpadu; d) Menciptakan lingkungan yang menguntungkan untuk bisnis dan investasi; e) Peningkatan prasarana dan sarana, antara lain jaringan jalan, irigasi, pasar, air bersih, pemanfaatan air limbah, dan pengumpulan sampah; f) Meningkatkan infrastruktur kesejahteraan sosial, seperti pendidikan, kesehatan, budaya, dan layanan infrastruktur publik lainnya seperti listrik dan telekomunikasi.

F. Kebijakan dan Strategi Pengembangan Agropolitan

Menurut Makmur (2013), kebijakan pengembangan kawasan agropolitan adalah sebagai berikut :

1. Kebijakan pengembangan kawasan agropolitan berorientasi pada kekuatan pasar, melalui pemberdayaan masyarakat yang meliputi upaya pengembangan usaha budidaya, di samping itu meliputi pengembangan agribisnis hulu (penyediaan sarana pertanian), agribisnis hilir (pengolahan dan pemasaran), dan jasa penunjang,
2. Memberikan kemudahan melalui penyediaan sarana dan prasarana yang dapat mendukung pertumbuhan agribisnis secara keseluruhan, mulai dari subsistem budidaya (*on-farm*), subsistem agribisnis hulu, subsistem agribisnis hilir, dan jasa penunjang.
3. Untuk mensinergikan kekuatan pengembangan tenaga kerja, komoditas yang akan diciptakan harus berorientasi ekspor daripada berorientasi arus, sehingga pengertian pembentukan kawasan agropolitan harus mencakup agribisnis, agroproses, dan agroindustri.
4. Berorientasi konsumen dengan membangun jaringan penghubung antara desa dan kota (*urban-rural linkage*).

Adapun Strategi Pengembangan kawasan Agropolitan adalah :

1. Penyusunan masterplan pengembangan kawasan agropolitan yang akan menjadi acuan bagi setiap wilayah/provinsi; perencanaan dilakukan oleh pemerintah daerah dan masyarakat agar program lebih akomodatif. Data jangka panjang (10 tahun), jangka menengah (5 tahun), dan jangka pendek

(1-3 tahun) telah dikumpulkan, semuanya merupakan perintis dan menarik. Ada rencana garis besar, pengukuran lintas sektor, orang yang mengendalikan operasi, dan rencana pendanaan dalam program jangka pendek.

2. Penetapan lokasi Agropolitan: kegiatan dimulai dari usulan penetapan kabupaten oleh pemerintah provinsi, kemudian pemerintah kabupaten mengusulkan kawasan agropolitan dengan terlebih dahulu mengidentifikasi potensi dan permasalahan untuk mengetahui kondisi dan potensi lokasi (Komoditi Unggul), meliputi: potensi sumber daya alam, sumber daya manusia, kelembagaan, iklim usaha PSD dan sebagainya, serta terkait dengan sistem permukiman nasional, provinsi, dan kabupaten.
3. Sosialisasi Program Agropolitan dilakukan antar pemangku kepentingan yang terlibat dalam pengembangan program agropolitan baik di tingkat nasional maupun daerah, agar pengembangan program agropolitan lebih terintegrasi dan terintegrasi.

G. Perekonomian Wilayah Perdesaan

Pengembangan kawasan perdesaan tidak kalah penting dibandingkan dengan pengembangan pada kawasan perkotaan, yang secara terintegrasi pengembangan keduanya ditujukan untuk mewujudkan penyelenggaraan penataan ruang wilayah nasional yang aman, nyaman, produktif, dan berkelanjutan (Burano dalam Anshar & Siradjuddin, 2021).

Kegiatan ekonomi perdesaan menyangkut kebutuhan pasar di luar daerah berupa komoditi primer dan sekunder. Keterkaitan pola produksi mendorong integrasi kuat desa dengan wilayah lainnya. Ciri penting kegiatan ekonomi perdesaan; yaitu kegiatan pertanian yang maju dan menggunakan perlengkapan atau teknologi pendukung sederhana yang tersedia di wilayahnya. Pengelolaan perlu dilakukan secara intensif dengan tenaga kerja relatif banyak (padat karya). Hasil pertanian harus segera dipasarkan ke luar daerah dalam bentuk olahan segar untuk memancing konsumen. (Wahjudin, S 2011).

Kegiatan perekonomian di perdesaan ditandai dengan eratnya hubungan petani, pedagang, peternak, penyebaran inovasi, pengelolaan sarana produksi pertanian lokal dan transportasi. Disamping itu, lembaga sosial yang ada seperti kelompok tani, kelompok pemuda, pemerintah desa badan permusyaratan desa, pesantren dan lembaga pendidikan formal, serta lembaga keuangan mikro berkaitan erat dengan peningkatan produksi pertanian dan kehidupan masyarakat setempat. Kelembagaan tersebut berpengaruh terhadap distribusi dan peningkatan pendapatan masyarakat perdesaan (Wahjudin, S 2011).

H. Integrasi Keilmuan Keislaman

1. Agropolitan

Berikut ayat yang menjelaskan tentang agropolitan.

Allah swt berfirman dalam QS. al-A'raf /7:58 yang berbunyi:

وَالْبَلَدُ الطَّيِّبُ يَخْرُجُ نَبَاتُهُ ۖ بِإِذْنِ رَبِّهِ ۖ وَالَّذِي خَبثَ لَا يَخْرُجُ إِلَّا نَكِدًّا كَذَلِكَ نُصَرِّفُ

الْآيَاتِ لِقَوْمٍ يَشْكُرُونَ ﴿٥٨﴾

Terjemahnya :

“Tanah yang baik, tanaman-tanamannya tumbuh subur seizin Tuhannya. Adapun tanah yang tidak subur, tanaman-tanamannya hanya tumbuh merana. Demikianlah Kami jelaskan berulang kali tanda-tanda kebesaran (Kami) bagi orang-orang yang bersyukur.” (Kementrian Agama RI).

Tafsir Al-Misbah, ayat di atas menjelaskan sebagaimana ada perbedaan antara tanah, demikian juga dengan perbedaan antara kecenderungan dan potensi jiwa manusia dengan jiwa manusia lainnya. Tanah yang baik yakni yang subur dan selalu dipelihara. Adapun Allah swt tidak memberinya potensi untuk menumbuhkan buah yang baik, karena itu tanaman-tanamannya hanya tumbuh merana, hasilnya sedikit dan kualitasnya rendah, demikian kami mengulangi berkali-kali tanda-tanda kebesaran dan kekuasaan kami bagi orang-orang yang bersyukur, yakni yang mau menggunakan anugerah Allah swt sesuai dengan fungsi dan tujuannya.

Berikut hadist terkait dengan bercocok tanam yang telah dipraktikkan oleh Nabi Muhammad sebagaimana hadits dari Jabir bin Abdullah ra bahwa Rasulullah saw bersabda:

فَلَا يَغْرِسُ الْمُسْلِمُ غَرْسًا فَيَأْكُلُ مِنْهُ إِنْسَانٌ وَلَا دَابَّةٌ وَلَا طَيْرٌ إِلَّا كَانَ لَهُ صَدَقَةٌ إِلَى يَوْمِ الْقِيَامَةِ

Artinya :

“Tidaklah seorang muslim menanam tanaman lalu dimakan oleh manusia, binatang, ataupun burung, kemudian tanaman itu menjadi sedekah baginya sampai hari kiamat”. (HR. Imam Muslim No. 1552:10)

Syaikh Al-Utsaimin menjelaskan apabila hadits di atas adalah dalil mengenai anjuran Rasulullah saw untuk melakukan cocok tanam, karena dengan bercocok tanam mempunyai manfaat dunia maupun agama. Manfaat yang bersifat dunia (*dunyawiyah*) yaitu dapat membuat udara menjadi lebih segar dikarenakan tanaman tersebut menghasilkan O₂ yang dibutuhkan oleh manusia untuk bernafas dan juga membuat lingkungan lebih sehat. Tanaman seperti pepohonan juga akan membuat lingkungan menjadi rindang untuk orang yang berteduh di bawahnya serta memberikan kesejukan kepada sekitarnya. Tanaman yang ditanam juga dapat memanjakan mata dengan pemandangannya. Selain menjaga lingkungan, bercocok tanam juga dapat menjadi sumber bahan makanan berupa sayur, buah, tumbuhan palwija yang mana merupakan kebutuhan umat manusia. Dengan bercocok tanam maka mereka telah menghadirkan banyak manfaat yang hal-hal tersebut dibutuhkan oleh manusia. Adapun manfaat yang bersifat agama (*diniyyah*) yaitu berupa pahala karena apabila tanaman yang ditanam dimakan oleh makhluk hidup walau hanya sebiji saja, maka itu dihitung sebagai sedekah bagi yang menanam baik mereka inikan ataupun tidak, begitu pula apabila seseorang itu tidak mempedulikan apabila tanaman yang dimakan oleh

mahluk lain dapat menjadi pahala, maka apabila tanamannya dimakan maka itu tetap merupakan sedekah dan dihitung.

Kebutuhan manusia terhadap ketersediaan pangan merupakan kebutuhan dasar yang mesti dipenuhi. Dan Islam juga memandang profesi petani sebagai profesi yang mulia dan terhormat. Hal ini disebabkan karena Allah swt menciptakan bumi beserta isinya untuk kemudahan bagi manusia. Dalam kadar tertentu tanaman dan tumbuhan di muka bumi dapat tumbuh dengan mudah dan berproduksi sendiri. Allah swt telah menghemparkan bumi, mencurahkan air hujan, angin dan lain-lain untuk memudahkan manusia bercocok tanam.

2. Prinsip Ekonomi Islam

Menurut Muhammad Abdullah Al-Arabi dalam Kholid (2018) ekonomi syariah yaitu sekumpulan dasar-dasar umum ekonomi yang disimpulkan dari Al-Qur'an dan Al-Sunnah dan merupakan bangunan perekonomian yang didirikan di atas landasan dasar-dasar tersebut sesuai dengan tiap lingkungan dan masa.

Secara umum, prinsip-prinsip Hukum Ekonomi Syariah/ Hukum Ekonomi Islam adalah sebagai berikut: Prinsip *Tauhid*, Islam melandaskan kegiatan ekonomi sebagai suatu usaha untuk bekal ibadah kepada Allah swt, sehingga tujuan usaha bukan semata-mata mencari keuntungan atau kepuasan materi dan kepentingan pribadi melainkan mencari keridhaan Allah swt, dan kepuasan spiritual dan sosial. Prinsip tauhid dalam usaha sangat esensial sebab prinsip ini mengajarkan kepada manusia agar dalam hubungan kemanusiaan,

sama pentingnya dengan hubungan dengan Allah swt. Islam melandaskan ekonomi sebagai usaha untuk bekal beribadah kepada-Nya. Berikut ayat yang menjelaskan tentang ekonomi.

Allah swt berfirman dalam QS. az-Zumar /39:52 yang berbunyi:

﴿٥٢﴾ أَوَلَمْ يَعْلَمُوا أَنَّ اللَّهَ يَبْسُطُ الرِّزْقَ لِمَنْ يَشَاءُ وَيَقْدِرُ إِنَّ فِي ذَلِكَ لَآيَاتٍ لِّقَوْمٍ يُؤْمِنُونَ

Terjemahnya :

“Tidakkah mereka mengetahui bahwa Allah melapangkan rezeki bagi siapa yang Dia kehendaki dan menyempitkannya (bagi siapa yang Dia kehendaki)? Sesungguhnya pada yang demikian itu benar-benar terdapat tanda-tanda (kekuasaan Allah) bagi kaum yang beriman.” (Kementrian Agama RI).

Tafsir Tahlili, pada ayat ini Allah memperlihatkan bukti atas kekuasaan, keagungan dan kebijaksanaan-Nya. Orang-orang musyrikin itu tidak mengetahui bahwa Allah-lah yang melapangkan rezeki kepada siapa yang Ia kehendaki dan menyempitkan bagi siapa yang dikehendaki-Nya. Suatu kenyataan yang tak dapat dibantah bahwa keadaan manusia berbeda-beda tentang milik dan kekayaannya, ada yang sangat kaya dan ada yang sangat miskin. Hal yang demikian itu tidak dapat dikaitkan hanya dengan kepandaian atau keterampilan saja. Kadang-kadang yang berpendidikan tinggi hidupnya serba kekurangan sebaliknya yang berpendidikan rendah hidupnya serba berkecukupan. Sesungguhnya pada kejadian itu terdapat tanda-tanda kekuasaan Allah bagi kaum yang beriman. Mereka mengetahui bahwa semua itu diatur oleh Allah. Tidak ada suatu kejadian pun dalam kehidupan ini yang di luar aturan-Nya.

I. Penelitian Terdahulu

Adapun beberapa penelitian terdahulu sebelumnya yang dapat dijadikan sebagai referensi dalam penelitian ini yaitu dapat dilihat pada tabel 1.

Tabel 1 Penelitian Terdahulu

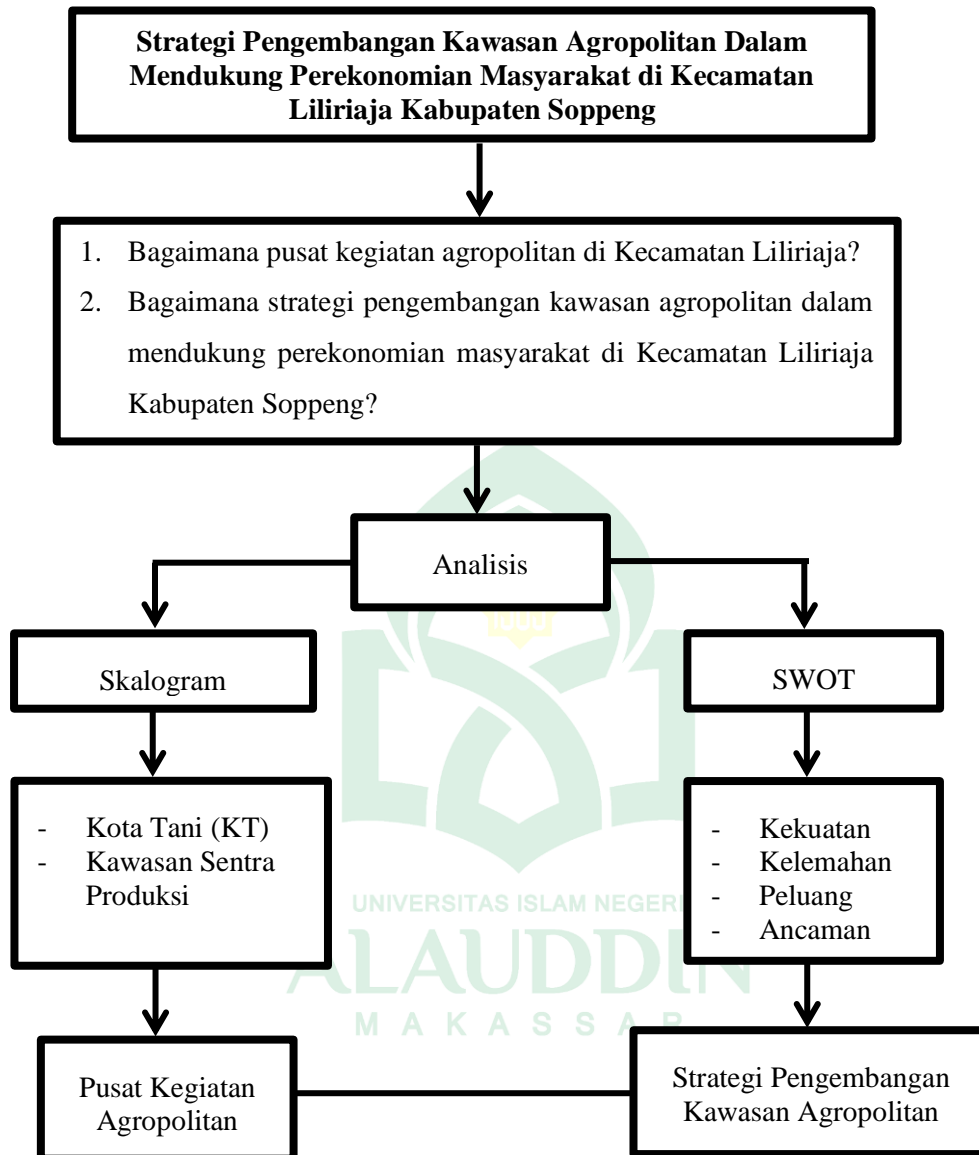
No.	Judul Penelitian	Penulis	Rumusan Masalah	Metode Analisis
1	2	3	4	5
1	Pengembangan Kawasan Agropolitan Berbasis Partisipasi di Kecamatan Malunda Kabupaten Majene Dengan Pendekatan ABCD (<i>Asset Based Community Development</i>)	Syamsiar (2016)	“Bagaimana Model Penerapan <i>Asset Based Community Development</i> Dalam Pengembangan Kawasan Agropolitan Berbasis Partisipasi di Kecamatan Malunda Kabupaten Majene.”	Analisis deskriptif kuantitatif dan Analisis SWOT
2	Studi Dukungan Infrastruktur Pedesaan Dalam Rangka Pengembangan Kawasan Pertanian di Kabupaten Gowa (Studi Kasus Kecamatan Bungaya Kabupaten Gowa	Hayani (2018)	1. Bagaimana ketersediaan infrastruktur pedesaan dalam upaya pengembangan kawasan pertanian di Kecamatan Bungaya Kabupaten Gowa? 2. Bagaimana strategi pengembangan infrastruktur pedesaan dalam upaya pengembangan kawasan pertanian di Kecamatan Bungaya Kabupaten Gowa?	Analisis skoring dan Analisis SWOT
3	Pengembangan Kawasan Perdesaan Berbasis Komoditi Hortikultura Kecamatan Ma’rang Kabupaten Pangkajene dan	Islami (2017)	1. Bagaimana tingkat komperatif dan kompetitif dari komoditi unggulan hortikultura di Kecamatan Ma’rang,	Analisis <i>Location Quation</i> (LQ), Analisis <i>Shift Share</i> , dan Analisis

No.	Judul Penelitian	Penulis	Rumusan Masalah	Metode Analisis
	Kepulauan		Kabupaten Pangkajene dan Kepulauan? 2. Bagaimana strategi pengembangan kawasan perdesaan berbasis komoditi hortikultura di Kecamatan Ma'rang, Kabupaten Pangkajene dan Kepulauan?	SWOT
4	Strategi Pengembangan Kawasan Agropolitan di Kecamatan Balusu Kabupaten Barru	Makmur (2013)	1. Bagaimana struktur ruang pengembangan agropolitan di Kecamatan Balusu Kabupaten Barru? 2. Bagaimana strategi pengembangan kawasan agropolitan di Kecamatan Balusu Kabupaten Barru?	Analisis deskriptif, Analisis kesesuaian lahan, Analisis <i>Location Quation</i> (LQ) Analisis skalogram, dan Analisis SWOT

Sumber : Studi Pustaka 2022

J. Kerangka Pikir

Adapun kerangka berpikir dalam penelitian ini yaitu :



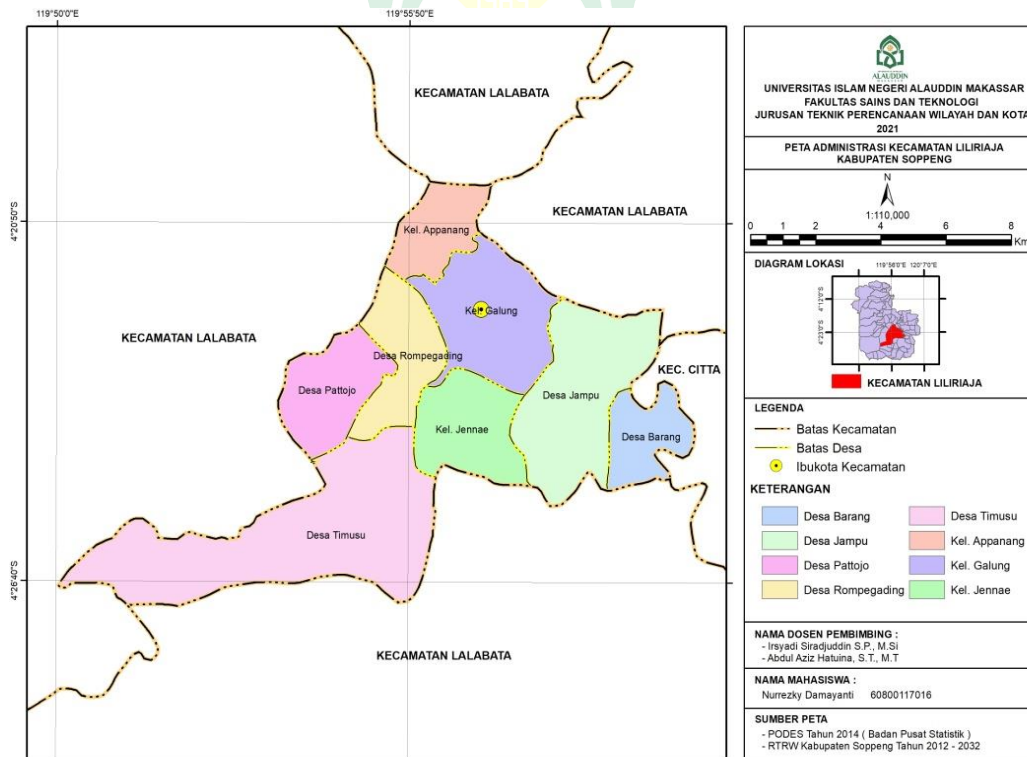
Gambar 1 Kerangka Pikir

BAB III

METODOLOGI PENELITIAN

A. Lokasi dan Waktu Penelitian

Lokasi penelitian dilakukan di Kecamatan Liriaja Kabupaten Soppeng yang terdiri dari 8 desa/kelurahan yaitu Desa Barang, Desa Jampu, Desa Pattojo, Desa Timusu, Desa Rompegading, Kelurahan Appanang, Kelurahan Galung, dan Kelurahan Jennae. Adapun Waktu penelitian dilakukan dari bulan Maret 2022 hingga selesai yang mencakup tahap persiapan penelitian, tahap pelaksanaan penelitian dan tahap penyusunan laporan hingga tahap presentase. Peta lokasi penelitian dapat dilihat pada gambar 2.



Gambar 2 Peta Lokasi Penelitian

B. Jenis dan Sumber Data

1. Jenis Data

Jenis data yang digunakan dalam penelitian ini ada dua jenis data yaitu:

- a. Data kuantitatif adalah jenis data yang dapat segera ditangani dengan menggunakan metode matematika sederhana dan berbentuk angka atau nilai numerik. Adapun data kuantitatif dalam penelitian ini yaitu luas wilayah administrasi Kecamatan Liriaja, demografi Kecamatan Liriaja, luas pemanfaatan lahan, dan jumlah hasil produksi tanaman pangan di Kecamatan Liriaja.
- b. Data kualitatif yaitu data yang tidak berupa angka tetapi berupa kondisi kualitatif objek dalam ruang lingkup penelitian baik dalam bentuk uraian kalimat ataupun penjelasan yang meliputi data batas ruang lingkup wilayah penelitian dan aspek fisik dasar wilayah penelitian berupa topografi, klimatologi, hidrologi, geologi dan jenis tanah.

2. Sumber Data

- a. Data primer adalah informasi yang dikumpulkan langsung dari objek penelitian melalui wawancara dan observasi (survei lapangan). Informasi yang dimaksud berupa kondisi fisik dan potensi wilayah, kondisi sarana dan prasarana penunjang kawasan agropolitan di Kecamatan Liriaja, pendapat informan terkait faktor-faktor yang mempengaruhi dalam pengembangan kawasan agropolitan di Kecamatan Liriaja.

- b. Data sekunder meliputi informasi yang dikumpulkan dari instansi terkait dengan objek penelitian seperti Badan Pusat Statistik (BPS) Kabupaten Soppeng, Balai Penyuluhan Pertanian (BPP), Kantor Kecamatan Liliraja, dan instansi lainnya.

C. Metode Pengumpulan Data

Untuk mendapatkan data yang dibutuhkan dalam penelitian ini, maka dilakukan dengan metode sebagai berikut :

1. Observasi (Survei Lapangan)

Observasi lapangan adalah suatu cara untuk memperoleh data dan informasi dengan melihat secara langsung pada objek yang menjadi sasaran penelitian guna mempelajari dan memahami keadaan dan kemungkinan daerah yang diteliti.

2. Wawancara

Wawancara merupakan metode pengumpulan data dengan cara bertanya langsung (berkomunikasi langsung) dengan responden. Dalam berwawancara terdapat proses interaksi antara pewawancara dengan responden, karena sifatnya yang berhadap-hadapan maka pemberian kesan baik terhadap responden mutlak diperlukan. Jika sejak awal responden tidak merespon terhadap pewawancara, proses berikutnya pasti akan terhambat. Responden dikehendaki dapat menjawab pertanyaan-pertanyaan dengan jelas, terbuka, dan jujur. Pada penelitian ini menggunakan teknik wawancara berstruktur dengan menggunakan

kuisisioner dan melibatkan para petani, masyarakat setempat dan pemangku kepentingan (pemerintahan) yang ada di Kecamatan Liliriaja.

3. Kuisisioner

Sebaran angket (kuisisioner) yaitu metode pengumpulan data dengan cara membuat daftar pertanyaan tertulis yang diberikan kepada responden untuk diisi sendiri secara tertulis pula.

4. Telaah Pustaka

Telaah pustaka adalah metode pengumpulan informasi dari sumber dokumenter, data dari internet/media elektronik, dan literatur atau referensi dari makalah atau jurnal penelitian terkait yang relevan dengan topik penelitian.

Tabel 2 Kebutuhan Data Penelitian

No.	Jenis Data	Interpretasi Data	Teknik pengumpulan data	Sumber Data
1	2	3	4	5
1	Data Primer			
	Data primer meliputi kondisi fisik wilayah penelitian, kondisi sarana dan prasarana penunjang kawasan agropolitan di Kecamatan Liliriaja, pendapat informan terkait faktor-faktor yang mempengaruhi dalam pengembangan	Penilaian dan menganalisis langsung terkait dengan kondisi eksisting yang ada berkaitan dengan saran dan masukan dari pemerintahan dan warga setempat.	Pengamatan langsung dilapangan, wawancara maupun kuisisioner.	Petani, Masyarakat setempat dan pemerintah yang ada di Kecamatan Liliriaja.

No.	Jenis Data	Interpretasi Data	Teknik pengumpulan data	Sumber Data
	kawasan agropolitan di Kecamatan Liriaja.			
2.	Data Sekunder			
	Gambaran Umum wilayah penelitian	<ul style="list-style-type: none"> - Luas dan batas wilayah penelitian - Kependudukan - aspek fisik dasar wilayah penelitian berupa topografi, klimatologi, hidrologi, geologi dan jenis tanah, - luas tanam, luas panen, dan produksi tanaman pangan di Kecamatan Liriaja 	Survei instansi	Kantor desa/kelurahan, Kantor kecamatan Liriaja, Kantor BPP, dan Badan Pusat Statistik (BPS).

Sumber : Studi Pustaka 2022

D. Populasi dan Sampel

1. Populasi

Populasi adalah keseluruhan objek penelitian yang ada hubungannya dengan masalah yang diteliti atas semua kasus individu dan gejala yang ada di daerah penelitian. Dalam memecahkan masalah, langkah yang penting adalah menentukan populasi karena dapat menjadi sumber data sekaligus sebagai objek penelitian. Adapun populasi dalam penelitian ini merupakan individu yang memiliki pengetahuan, ketertarikan, dan pengalaman yang terlibat langsung dalam pengembangan kawasan agropolitan pada lokasi penelitian,

yaitu petani, akademisi, pemerintah dan pelaku usaha. Adapun jumlah populasi penduduk Kecamatan Liriaja yaitu sebanyak 27.300 jiwa.

2. Sampel

Sampel adalah sub kelompok dari populasi yang dipilih untuk digunakan dalam penelitian (Amirullah, 2015). Penelitian sampel dilakukan apabila populasi terlalu besar dan tersebar sehingga sulit dijangkau oleh peneliti, sulit untuk mengolah data, membutuhkan biaya yang sangat besar, dan waktu terlalu banyak (Silalahi, 2010). Teknik pengambilan sampel pada penelitian ini yaitu *purposive sampling* dengan memilih secara cermat orang atau objek penelitian secara selektif serta memiliki banyak informasi sehingga mampu menjawab pertanyaan penelitian. Berdasarkan teknik pengambilan sampel tersebut, maka sampel yang diambil yaitu para petani di Kecamatan Liriaja, para pemangku kepentingan/stakeholders yang ada di Kecamatan Liriaja serta masyarakat setempat yang ada di Kecamatan Liriaja. Adapun jumlah sampel yang ditentukan adalah 40 orang. Hal ini disebutkan oleh Sugiyono dalam Astuti (2021) bahwa pada setiap penelitian, ukuran sampel harus berkisar antara 30-500.

E. Variabel Penelitian

Variabel adalah gejala yang menjadi fokus penelitian untuk diamati yang dapat diukur secara kualitatif dan kuantitatif. Adapun variabel yang digunakan dalam penelitian ini yaitu :

Tabel 3 Variabel Penelitian

No.	Variabel Penelitian	Indikator Penelitian	Teknik Analisis	Keterangan
1	2	3	4	5
1	<p>- Kota Tani (KT) Merupakan dusun atau beberapa dusun, desa atau beberapa desa dengan kriteria:</p> <ol style="list-style-type: none"> 1. Memiliki beberapa komoditas unggulan sesuai dengan kota tani pendukungnya. 2. Kegiatan ekonomi utama adalah budidaya pertanian dalam arti luas (pertanian tanaman pangan, perkebunan, peternakan atau perikanan) dan jasa pelayanan agribisnis. 3. Memiliki kegiatan agroindustri kecil dan menengah dengan bahan baku komoditas unggulan dari kawasan sentra produksi pendukungnya. 4. Memiliki potensi lahan budidaya dengan agroekologi yang sesuai dengan komoditas unggulan serta memiliki area pelayanan agribisnis. 5. Memiliki pasar komoditas unggulan kawasan sentra produksi. 6. Memiliki infrastruktur dan suprainfrastruktur dengan norma dan standar perkotaan. 7. Memiliki fasilitas penyimpanan dengan kapasitas tertentu sesuai dengan volume produksi pada kawasan 	<ol style="list-style-type: none"> 1. Memiliki beberapa komoditas unggulan yaitu padi dan jagung. 2. Kegiatan ekonomi utama ialah budidaya pertanian. 3. Memiliki kegiatan industri rumah tangga atau agroindustri kecil & menengah dengan bahan baku komoditas unggulan. 4. Potensi lahan budidaya yang sesuai dengan komoditas unggulan. 5. Memiliki pasar komoditas unggulan. 6. Memiliki infrastruktur yaitu jalan tani dan saluran irigasi. 7. Memiliki fasilitas penyimpanan produksi yaitu gudang tani. 8. Memiliki pasar grosir. 9. Memiliki lembaga swadaya masyarakat seperti kelompok tani. 	Analisis Skalogram	Variabel menjawab rumusan masalah pertama

No.	Variabel Penelitian	Indikator Penelitian	Teknik Analisis	Keterangan
	<p>sentra produksi pendukung.</p> <p>8. Memiliki pasar grosir keluar kecamatan.</p> <p>9. Memiliki lembaga swadaya masyarakat agribisnis.</p> <p>10. Memiliki radius pelayanan sampai 10-15 km.</p> <p>- Kawasan Sentra Produksi</p> <p>Merupakan dusun atau lembaga dusun, desa atau beberapa desa dengan kriteria:</p> <ol style="list-style-type: none"> 1. Memiliki komoditas unggulan 2. Memiliki potensi lahan budidaya dengan agroekologi (lahan) yang sesuai komoditas unggulan. 3. Kegiatan ekonomi utama adalah budidaya pertanian dalam arti luas (pertanian tanaman pangan, perkebunan, peternakan atau perikanan). 4. Memiliki fasilitas penyimpanan dengan kapasitas tertentu sesuai dengan volume produksi yang dihasilkan. 5. Memiliki kegiatan industri rumah tangga (<i>home industry</i>) dengan bahan baku komoditas unggulan. 6. Memiliki infrastruktur dan suprainfrastruktur dengan norma dan standar perdesaan. 			

No.	Variabel Penelitian	Indikator Penelitian	Teknik Analisis	Keterangan
	7. Memiliki pasar pengumpul komoditas. 8. Memiliki radius pelayanan sampai 2-5 km.			
2	Strategi Pengembangan Kawasan Agropolitan	<ul style="list-style-type: none"> - Kekuatan - Kelemahan - Peluang - Ancaman 	Analisis SWOT	Variabel menjawab rumusan masalah kedua

F. Metode Analisis Data

1. Rumusan Masalah Pertama

Penentuan hierarki pusat kawasan agropolitan di Kecamatan Liriaja menggunakan analisis skalogram. Alat analisis skalogram digunakan untuk mengetahui pusat pelayanan berdasarkan jumlah dan jenis unit fasilitas pelayanan yang ada di dalam setiap daerah. Asumsi yang dipakai adalah bahwa wilayah yang memiliki ranking tertinggi adalah lokasi yang dapat ditetapkan menjadi pusat pertumbuhan Amas Yamin dalam (Yusuf & Damayanti, 2013). Perhitungan skalogram dijabarkan dalam tabel yang berisi ketersediaan infrastruktur penunjang yang menjadi variabel penentu ditandai dengan angka “1” sedangkan angka “0” menunjukkan bagian wilayah penelitian yang tidak memiliki fasilitas.

Selanjutnya indeks sentralitas digunakan untuk melihat kemampuan pelayanan suatu pusat ditinjau jumlah unit fasilitas yang terdapat pada pusat pelayanan. Nilai keterpusatan dapat diperoleh dari jumlah total bobot masing-masing jenis fasilitas dikalikan jumlah fasilitas tersebut. Prinsip pembobotan suatu fasilitas dilakukan dengan cara membagi nilai sentralitas gabungan

(100) dengan jumlah fasilitas yang terdapat di seluruh pusat pelayanan, jadi semakin besar jumlah suatu fasilitas maka bobotnya akan semakin kecil, demikian pula sebaliknya, bobot masing-masing fasilitas ini didapatkan dari rumus $C = \frac{t}{T}$, dimana C yaitu bobot per fasilitas, t nilai sentralitas total, diambil sama dengan 100, dan T yaitu jumlah total atribut tiap fasilitas. Dari hasil perhitungan dapat dibuat jumlah tingkatan/orde dengan menggunakan metode rumus sturgess dengan rumus $K = 1 + 3,3 \text{ Log } n$. K dapat disimbolkan dengan jumlah orde, n sendiri merupakan jumlah Kelurahan.

Dari perhitungan diatas, maka didapatkan hasil orde nilai Indeks Sentralitas Marshall. Hasil perhitungan Indeks harus diurutkan berdasarkan jumlah kelas. Cara menentukan interval masing-masing orde adalah dengan menentukan interval kelas. Interval kelas dihitung dengan membagi *range* dengan jumlah orde. Berikut rumus interval kelas:

$$\text{Interval Kelas} = \frac{\text{Nilai Tertinggi} - \text{Nilai Terendah}}{\text{Jumlah Orde}}$$

2. Rumusan Masalah Kedua

Untuk menjawab rumusan masalah kedua alat analisis yang digunakan adalah analisis SWOT. Ada dua tahapan dalam analisis SWOT, yaitu:

a. Tahap Kualitatif SWOT

Analisis SWOT merupakan teknik analisis yang digunakan untuk mengetahui bagaimana strategi yang tepat yang didasarkan pada kemampuan menemu kenali diri dan lingkungannya, sehingga strategi benar-benar dapat terwujud dari kekuatan yang dimilikinya dan peluang yang dihadapinya.

Analisis SWOT digunakan untuk mengidentifikasi dan merumuskan suatu strategi. Analisis SWOT didasarkan pada logika untuk memaksimalkan kekuatan (*Strength*) dan peluang (*Opportunities*), namun secara bersamaan dapat meminimalkan kelemahan (*Weakness*) dan ancaman (*Threats*). Proses pengambilan keputusan strategis selalu berkaitan dengan pengembangan misi, tujuan, strategi, dan kebijakan. Dengan demikian perencana strategis (*strengths planner*) harus menganalisis faktor-faktor strategis (kekuatan, kelemahan, peluang, dan ancaman) dalam kondisi yang ada pada saat ini (Muta'ali, 2015).

Tabel 4 Matriks Strategi SWOT

Eksternal Internal	Kekuatan (S)	Kelemahan (W)
Peluang (O)	Strategi SO <i>(Strategi yang menggunakan kekuatan dan memanfaatkan peluang)</i>	Strategi WO <i>(Strategi yang meminimalkan kelemahan dan memanfaatkan peluang)</i>
Ancaman (T)	Strategi ST <i>(Strategi yang menggunakan kekuatan dan mengatasi ancaman)</i>	Strategi WT <i>(Strategi yang meminimalkan kelemahan dan menghindari ancaman)</i>

Keterangan:

Strategi S-O (*Strength-Opportunities*)

Strategi yang menggunakan seluruh kekuatan yang dimiliki dan memanfaatkan peluang.

Strategi W-O (*Weakness-Opportunities*)

Strategi yang meminimalkan kelemahan dan memanfaatkan peluang

Strategi S-T (*Strength-Threats*)

Strategi yang disusun dengan menggunakan seluruh kekuatan yang dimiliki untuk mengatasi ancaman yang akan terjadi

Strategi W-T (*Weakness-Threats*)

Strategi yang disusun dengan meminimalkan kelemahan untuk menghindari ancaman.

b. Tahap Kuantitatif SWOT

Data SWOT kualitatif di atas, dapat dikembangkan secara kuantitatif melalui perhitungan Analisis SWOT yang dikembangkan oleh Pearce dan Robinson (1998) agar diketahui secara pasti posisi organisasi yang sesungguhnya. Perhitungan yang dilakukan yaitu:

- 1) Buat daftar kekuatan, kelemahan, peluang, dan ancaman (*Strength, Weakness, Opportunities, Threats*).
- 2) Tentukan bobot setiap faktor mulai dari 1 (sangat penting) sampai dengan 0 (tidak penting) disesuaikan dengan hasil pengumpulan data dan wawancara.
- 3) Tentukan rating setiap faktor dari 4 (sangat bagus) – 1 (buruk) disesuaikan dengan hasil wawancara
- 4) Bobot dan rating dikalikan
- 5) Buat skor tertimbang per faktor untuk menghasilkan total skor.

Tabel 5 Matriks Faktor Strategi Internal (IFAS)

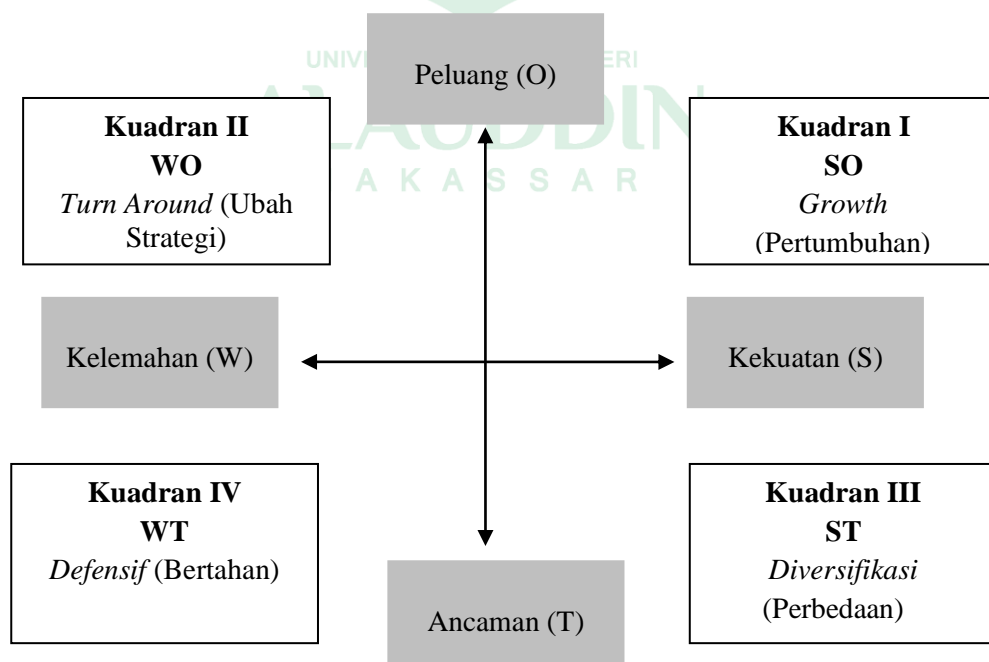
Faktor Strategi Internal	Bobot	Rating	Bobot X Rating	Keterangan
Kekuatan	X	X	X	
Jumlah			X	
Kelemahan	X	X	X	
Jumlah			X	
Total Kekuatan – Total Kelemahan =				

Tabel 6 Matriks Faktor Strategi Eksternal (EFAS)

Faktor Strategi Eksternal	Bobot	Rating	Bobot X Rating	Keterangan
Peluang	X	X	X	
Jumlah			X	
Ancaman	X	X	X	
Jumlah			X	
Total Peluang – Total Ancaman =				

Sumber: (Nisak, 2013)

Langkah selanjutnya adalah membuat diagram kartesius. Tujuan dari digunakannya diagram kartesius ini adalah untuk mengetahui diposisi kuadran keberapa bisnis suatu perusahaan yang tengah dianalisis ini berada, berikut merupakan gambaran diagram kartesius.

**Gambar 3** Diagram Kartesius

Untuk menentukan dimana letak kuadran yang tepat untuk bisnis perusahaan adalah dengan cara menghitung selisih nilai dari kedua faktor internal dan faktor eksternal. Jika selisih sudah ditemukan, maka langkah selanjutnya adalah menentukan letak titik dari hasil selisih nilai tersebut. Untuk faktor internal, apabila hasilnya adalah positif (+), maka titik pertama terletak pada garis horizontal sebelah kanan nilai 0, begitupula sebaliknya. Sedangkan untuk faktor eksternalnya, apabila hasilnya adalah positif (+), maka titik kedua terletak pada garis vertikal disebelah bawah nilai 0, begitupula sebaliknya. Kemudian, jika 2 titik ini dihubungkan, maka akan terpilih daerah kuadran yang nantinya akan dipilih untuk mengetahui strategi apa yang tepat, yang akan digunakan oleh perusahaan tersebut (Pitaloka & Aji, 2020).

G. Definisi Operasional

Definisi operasional adalah aspek penelitian yang memberikan informasi tentang bagaimana cara peneliti mengukur variabel. Definisi operasional ini dimaksudkan untuk menghindari kesalahan pemahaman dan perbedaan penafsiran yang berkaitan dengan penelitian ini. Berikut definisi operasional yang berkaitan dengan penelitian ini:

1. Pengembangan adalah upaya untuk meningkatkan sesuatu yang sudah ada menjadi lebih baik dan berkembang.
2. Agropolitan adalah kota pertanian yang tumbuh dan berkembang karena berjalannya sistem dan usaha agribisnis.

3. Kawasan agropolitan adalah kawasan yang terdiri dari satu atau lebih pusat kegiatan pada wilayah pedesaan sebagai sistem produksi pertanian.
4. Pusat kegiatan agropolitan adalah pusat perdagangan pertanian, industri pertanian serta produksi pertanian.
5. Kota Tani (KT) adalah kota pertanian yang tumbuh dan berkembang karena berjalannya sistem dan usaha agribisnis.
6. Kawasan Sentra Produksi adalah unit kecil dari sebuah kawasan yang di dalamnya terdapat proses produksi.
7. Strategi adalah rencana yang memperhitungkan semua sumberdaya dan kesempatan untuk mencapai tujuan yang diharapkan.
8. Ekonomi syariah yaitu sekumpulan dasar-dasar umum ekonomi yang disimpulkan dari Al-Qur'an dan Al-Sunnah dan merupakan bangunan perekonomian yang didirikan di atas landasan dasar-dasar tersebut sesuai dengan tiap lingkungan dan masa.
9. Analisis Skalogram digunakan untuk mengetahui pusat pelayanan berdasarkan jumlah dan jenis unit fasilitas pelayanan yang ada di dalam setiap daerah.
10. Analisis SWOT merupakan teknik analisis yang digunakan untuk mengetahui bagaimana strategi yang tepat yang didasarkan pada kemampuan menemu kenali diri dan lingkungannya, sehingga strategi benar-benar dapat terwujud dengan memaksimalkan kekuatan (*Strength*) dan peluang (*Opportunities*), namun secara bersamaan dapat meminimalkan kelemahan (*Weakness*) dan ancaman (*Threats*).

BAB IV

HASIL DAN PEMBAHASAN

A. *Gambaran Umum Kabupaten Soppeng*

Kabupaten Soppeng merupakan salah satu kabupaten yang berada di Provinsi Sulawesi Selatan. Kabupaten ini memiliki luas wilayah seluas 1.500 km², yang terbagi menjadi 8 wilayah kecamatan. Kecamatan yang memiliki luas wilayah terluas yaitu Kecamatan Marioriwawo dengan luas 320 km² atau lebih dari seperlima luas wilayah Kabupaten Soppeng sedangkan wilayah terkecil yaitu Kecamatan Citta dengan luas 40 km². Kabupaten Soppeng berada pada ketinggian yang bervariasi dengan ketinggian 5-25 meter di atas permukaan laut. Jarak ibukota kecamatan ke ibukota kabupaten juga bervariasi dengan kecamatan terjauh berjarak 35 km. Peta administrasi Kabupaten Soppeng dapat dilihat pada gambar 4.

Kabupaten Soppeng terletak antara 4°06' Lintang Selatan dan 4°32' Lintang Selatan dan antara 119°41'18" Bujur Timur - 120°06'13" Bujur Timur. Secara administratif batas wilayah Kabupaten Soppeng adalah sebagai berikut :

1. Sebelah Utara dengan Kabupaten Sidenreng Rappang dan Wajo,
2. Sebelah Timur dengan Kabupaten Wajo dan Bone Timur,
3. Sebelah Selatan dengan Kabupaten Bone, dan
4. Sebelah Barat dengan Kabupaten Barru.

1. Aspek Fisik Wilayah

a. Kondisi Topografi

Letak Kabupaten Soppeng di depresiasi Sungai Walannae yang terdiri dari daratandan perbukitan. Dengan luas daratan 700 km² berada pada ketinggian rata-rata kurang lebih 60 Mdpl.

b. Kondisi Klimatologi

Iklm merupakan faktor utama yang menentukan keberhasilan dalam usaha tani, iklim suatu daerah ditentukan oleh beberapa faktor diantaranya: curah hujan, cahaya matahari, kelembaban udara, suhu dan kecepatan angin. Kabupaten Soppeng memiliki jumlah curah yang berbeda setiap bulannya, curah hujan tertinggi terjadi pada bulan mei yaitu 267 mm dengan jumlah hari hujan 22 hari dan jumlah curah hujan terendah terjadi pada bulan februari yaitu 39 mm dengan jumlah hari hujan 8 hari.

c. Kondisi Hidrologi

Secara geomorfologis Kabupaten Soppeng terletak di Depresiasi Sungai Walannae. Puluhan sungai-sungai yang terletak di Kabupaten Soppeng yang cukup banyak berpotensi untuk mengairi tanah-tanah pertanian di sekitarnya. Sungai-sungai tersebut antara lain: Sungai Langkemme, berhulu di Gunung Lapacu bermuara di Sungai walannae, sungai tersebut melalui Dusun Umpungeng, Dusun Langkemme, Dusun Cenranae, Dusun Soga ke Sungai Walannae.

d. Kondisi Geologi dan Jenis Tanah

Kondisi geologi adalah suatu lapisan-lapisan atau struktur-struktur batuan yang ada dalam kerak bumi. Jenis batuan yang ada di Kabupaten Soppeng yaitu batu pasir, batu lempung, tufa, aluvium, gamping, lanau, breksi, konglomera, lava, sisipan tuff, dan trakit. Kemudian jenis-jenis tanah yang ada di Kabupaten Soppeng yaitu: Litosol, Gromusol, Mediteran Coklat, Reggusol, Alluvial, Litosol Coklat Tua.

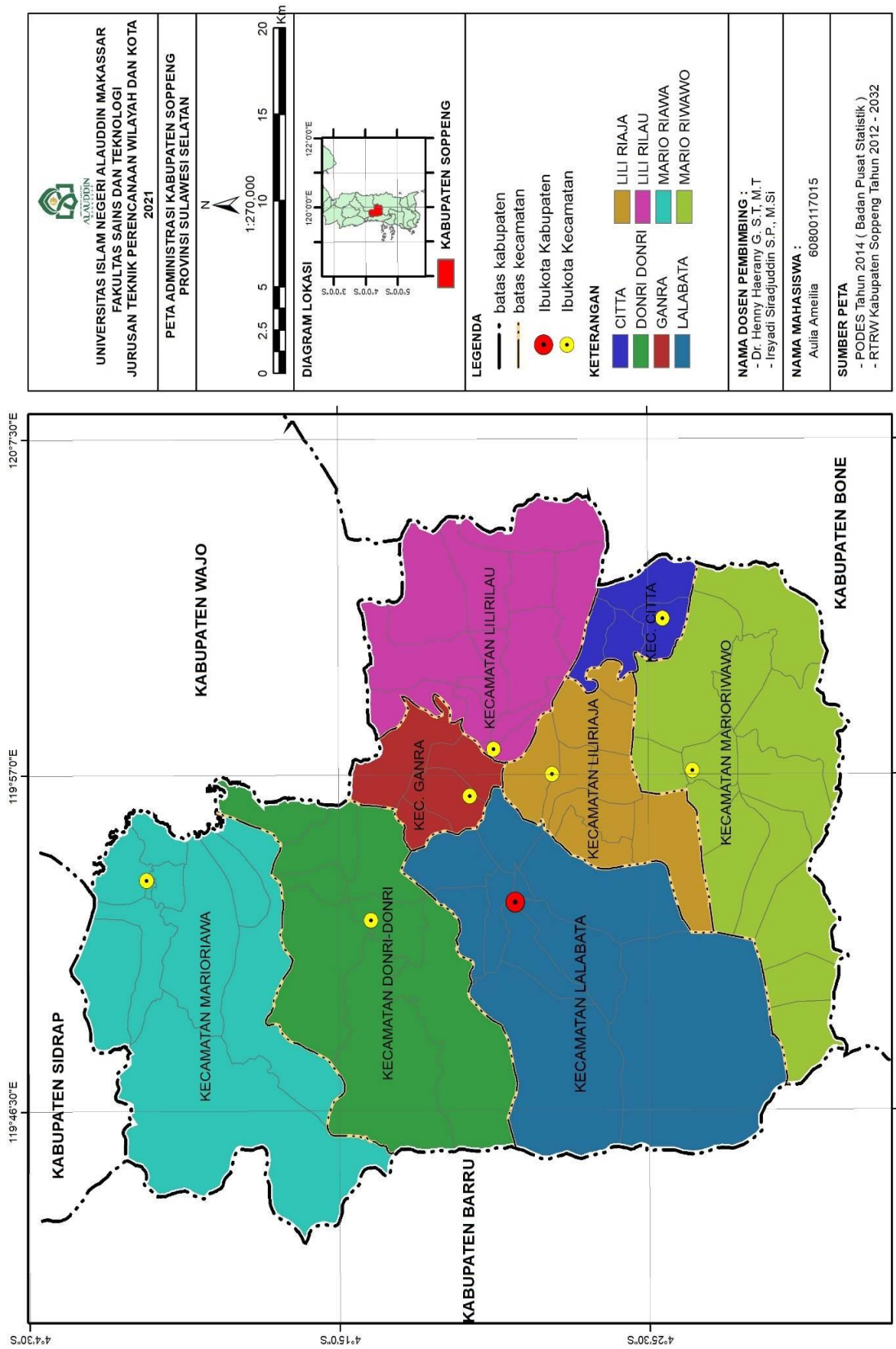
2. Kependudukan

Jumlah penduduk yang ada di Kabupaten Soppeng adalah 235.167 jiwa dengan rasio jenis kelamin 92,9, pertumbuhan penduduk dari 2010-2020 adalah 0,48% dan jumlah kepadatan penduduk di Kabupaten Soppeng adalah 156,78 per km².

Tabel 7 Jumlah Penduduk Menurut Kelompok Umur dan Jenis Kelamin di Kabupaten Soppeng, 2020

Kelompok Umur	Jenis Kelamin		
	Laki-Laki	Perempuan	Jumlah
(1)	(2)	(3)	(4)
0-4	7.961	7.515	15.476
5-9	7.444	7.169	14.613
10-14	8.793	8.356	17.149
15-19	9.497	9.169	18.666
20-24	9.674	9.341	19.015
25-29	9.181	8.976	18.157
30-34	7.531	7.562	15.093
35-39	7.554	8.040	15.594
40-44	7.901	8.511	16.412
45-49	7.966	8.942	16.908
50-54	7.559	8.400	15.959
55-59	6.301	7.602	13.903
60-64	5.190	6.847	12.037
65-69	4.272	5.625	9.897
70-74	3.092	5.529	7.432
75 +	3.327	5.529	8.856
Soppeng	113.243	121.924	235.167

Sumber: Badan Pusat Statistik Kabupaten Soppeng Dalam Angka 2021



Gambar 4 Peta Admnistrasi Kabupaten Soppeng

3. Pemanfaatan Lahan

Kabupaten Soppeng merupakan salah satu kabupaten di Sulawesi Selatan yang mengalami perkembangan pesat di bidang pertanian. Hasil produksi jagung 195.504 ton dan hasil produksi padi 276.589 ton (Sumber Dinas Tanaman Pangan, Hortikultura, Perkebunan dan Ketahanan Pangan), luas panen padi seluas 48.802 hektar dengan produktivitas sebesar 5,67 ton per hektar. Luas panen tanaman sayuran 271 ha dengan produksi 12.700 ton, pada tahun 2020, luas lahan perkebunan di Kabupaten Soppeng mencapai 22.231,77 hektar dengan jumlah produksi sebesar 10.700,22 ton.

Tabel 8 Luas Tanam, Luas Panen, Produksi dan Produktivitas Padi di Kabupaten Soppeng, 2020

No.	Kecamatan	Luas Tanam	Luas Panen	Produksi (ton)	Produktivitas (ton/ha)
(1)	(2)	(3)	(4)	(5)	(6)
1	Marioriwawo	5.938	4.581	25.961	5,67
2	Lalabata	9.043	6.878	39.420	5,73
3	Liliraja	10.039	8.515	48.695	5,72
4	Ganra	10.518	7.555	42.428	5,62
5	Citta	800	651	3.785	5,81
6	Lilirilau	4.207	3.755	21.570	5,74
7	Donri-Donri	9.022	7.874	44.072	5,60
8	Marioriawa	12.683	8.994	50.658	5,63
Soppeng		62.250	48.802	276.589	5,67

Sumber: Badan Pusat Statistik Kabupaten Soppeng Dalam Angka 2021

4. Perkembangan Sektor Ekonomi Wilayah

Perubahan sektor-sektor ekonomi merupakan bagian yang saling terkait dan merupakan elemen fundamental dalam pencapaian target pembangunan wilayah. Pembangunan daerah diarahkan untuk meningkatkan pertumbuhan pendapatan nasional melalui kegiatan pembangunan yang dilaksanakan pemerintah pusat di daerah. Begitupun sebaliknya pembangunan nasional akan

memberikan dampak positif terhadap pembangunan di daerah dalam bentuk peningkatan Produk Domestik Regional Bruto (PDRB) sehingga perkembangan sektor ekonomi sangat berpengaruh dalam mendukung laju pertumbuhan ekonomi.

Sektor-sektor perekonomian akan mengalami perubahan selama proses pembangunan, teori pertumbuhan ekonomi modern menyatakan bahwa perubahan struktural dalam pertumbuhan ekonomi modern mencakup peralihan dari kegiatan pertanian ke non pertanian. Distribusi persentase PDRB menunjukkan kategori yang memiliki peran paling besar menyumbang PDRB Kabupaten Soppeng selama 5 tahun terakhir (2016-2020), kategori yang memiliki distribusi persentase terbesar yaitu lapangan usaha pertanian, kehutanan, dan perikanan.

Tabel 9 Distribusi Persentase Produk Domestik Regional Bruto Kabupaten Soppeng Atas Dasar Harga Berlaku Menurut Lapangan Usaha (persen), 2016-2020

Lapangan Usaha PDRB		Distribusi Persentase PDRB Menurut Lapangan Usaha (Persen)				
		2020	2019	2018	2017	2016
A	Pertanian, Kehutanan dan Perikanan	29.31	28.69	30.53	30.77	30.28
B	Pertambangan dan Penggalian	4.45	4.36	4.33	4.33	4.51
C	Industri Pengolahan	9.93	10.52	10.48	10.55	10.42
D	Pengadaan Listrik, Gas	0.08	0.08	0.08	0.08	0.08
E	Pengadaan Air	0.04	0.04	0.05	0.05	0.05
F	Konstruksi	13.51	13.42	12.9	12.38	12.21
G	Perdagangan dan Reparasi Mobil dan Sepeda Motor	12.43	13.33	12.76	12.4	12.42
H	Transportasi dan Pergudangan	2.85	3.07	3.03	3.08	3.26
I	Penyediaan Akomodasi dan Makan Minum	1.44	1.53	1.47	1.45	1.44

Lapangan Usaha PDRB		Distribusi Persentase PDRB Menurut Lapangan Usaha (Persen)				
		2020	2019	2018	2017	2016
J	Informasi dan Komunikasi	3.24	3.04	2.99	2.95	2.76
K	Jasa Keuangan	3.38	3.22	3.24	3.33	3.5
L	Real Estate	5.21	5.2	5.27	5.45	5.55
M, N	Jasa Perusahaan	0.19	0.2	0.2	0.2	0.2
O	Administrasi Pemerintahan Pertahanan dan Jaminan Sosial	6.35	6.27	6.07	6.32	6.6
P	Jasa Pendidikan	4.95	4.47	4.18	4.27	4.36
Q	Jasa Kesehatan dan Kegiatan Sosial	1.92	1.76	1.68	1.64	1.63
R,S T,U	Jasa Lainnya	0.72	0.78	0.74	0.73	0.72
PDRB		100	100	100	100	100

Sumber: Badan Pusat Statistik Kabupaten Soppeng Dalam Angka 2021

Distribusi persentase PDRB menunjukkan kategori yang memiliki peran paling besar menyumbang PDRB Kabupaten Soppeng. Kategori yang memiliki distribusi persentase terbesar yaitu lapangan usaha pertanian, kehutanan, dan perikanan sebesar 30,53 % pada tahun 2018 dan terendah di tahun 2019 yaitu 28,69 % dan tahun 2020 yaitu 29,31 %. Hal ini karena fenomena pandemi covid-19 yang sangat berpengaruh hampir di seluruh lapangan usaha. Salah satu yang terdampak adalah Sektor Pertanian, Kehutanan dan Perikanan.

5. Pertumbuhan Ekonomi

Pertumbuhan ekonomi adalah peningkatan dalam kemampuan dari suatu perekonomian dalam memproduksi barang dan jasa. Dengan kata lain, pertumbuhan ekonomi lebih menunjuk pada perubahan yang bersifat kuantitatif (*quantitatif change*) dan biasanya diukur dengan menggunakan data produk domestik bruto (PDB) atau pendapatan output perkapita.

Pertumbuhan ekonomi merupakan salah satu indikator makro untuk melihat kinerja perekonomian secara riil di suatu wilayah. Laju pertumbuhan ekonomi dihitung berdasarkan perubahan PDRB atas dasar harga konstan tahun yang bersangkutan terhadap tahun sebelumnya. Pertumbuhan ekonomi dapat dipandang sebagai pertambahan jumlah barang dan jasa yang dihasilkan oleh semua lapangan usaha kegiatan ekonomi yang ada di suatu wilayah selama kurun waktu setahun.

Pertumbuhan ekonomi daerah turut dipengaruhi oleh kondisi perekonomian secara regional dan nasional. Adanya krisis ekonomi global yang berdampak pada perekonomian nasional sedikit banyak berdampak pada pertumbuhan ekonomi daerah. Pertumbuhan ekonomi Kabupaten Soppeng dapat diketahui dari perkembangan 9 (Sembilan) sektor yakni pertanian, pertambangan dan penggalian, industri pengolahan, listrik, gas dan air bersih, konstruksi, perdagangan, hotel dan restoran, angkutan dan komunikasi, keuangan persewaan dan jasa perusahaan, dan jasa-jasa.

Pertumbuhan ekonomi Kabupaten Soppeng mengalami penurunan dalam kurung waktu tiga tahun terakhir. Pertumbuhan ekonomi Kabupaten Soppeng tahun 2017 mencapai 8,29 persen. Namun tahun 2018 hanya mencapai 8,11 persen, dan tahun 2019 juga mengalami penurunan hanya mencapai 7,9 persen. Penurunan pertumbuhan ekonomi pada tahun 2019 ini karena awal tahun terjadi banjir besar, dan akhir tahun kemarau panjang. Sedang untuk pertumbuhan ekonomi tahun 2020 ini belum mempunyai data yang lengkap.

Tabel 10 Laju Pertumbuhan Produk Domestik Regional Bruto Atas Dasar Harga Konstan 2010 Kabupaten Soppeng Menurut Lapangan Usaha (persen), 2016-2020

Lapangan Usaha PDRB		Laju Pertumbuhan PDRB Menurut Lapangan Usaha atas dasar Harga Konstan 2010 (Persen)				
		2020	2019	2018	2017	2016
A	Pertanian, Kehutanan dan Perikanan	2.5	2.63	8.12	8.92	11.2
B	Pertambangan dan Penggalian	3.86	10.12	9.58	7.69	10.84
C	Industri Pengolahan	-2.68	8.18	5.7	10.15	6.68
D	Pengadaan Listrik, Gas	5.96	6.92	5.95	5.12	8.31
E	Pengadaan Air	5.46	5.45	9.48	7.49	2.46
F	Konstruksi	4.51	10.43	8.94	8.36	4.28
G	Perdagangan dan Reparasi Mobil dan Sepeda Motor	-4.03	11.06	9.64	9.06	9.79
H	Transportasi dan Pergudangan	-6.04	10.24	10.07	7.87	6.13
I	Penyediaan Akomodasi dan Makan Minum	-2.88	12.39	12.09	10.39	7.91
J	Informasi dan Komunikasi	11.74	11.09	9.16	11.99	10.53
K	Jasa Keuangan	8.52	6.14	6	3.03	11.56
L	Real Estate	3.96	5.85	5.74	3.39	2.9

Lapangan Usaha PDRB		Laju Pertumbuhan PDRB Menurut Lapangan Usaha atas dasar Harga Konstan 2010 (Persen)				
		2020	2019	2018	2017	2016
M,N	Jasa Perusahaan	-5.37	10.14	9.96	7.78	8.62
O	Administrasi Pemerintahan Pertahanan dan Jaminan Sosial	3.61	10.01	4.29	4.91	0.55
P	Jasa Pendidikan	10.92	10.42	10.08	7.69	9.63
Q	Jasa Kesehatan dan Kegiatan Sosial	10.57	9.57	9.32	9.74	8.85
R,S T,U	Jasa Lainnya	-5.55	12.45	13.16	9.19	8
PDRB		2.19	7.69	8.15	8.29	8.11

Sumber: Badan Pusat Statistik Kabupaten Soppeng Dalam Angka 2021

6. Arah Kebijakan Pengembangan Kawasan Agropolitan Kabupaten Soppeng

Pengembangan terhadap produk lokal Kabupaten Soppeng dengan wilayah yang memiliki potensi yang banyak terlebih dibidang pertanian dan perkebunan yang tentunya hal tersebut dapat mengembangkan peningkatan pertumbuhan daerah tersebut. Kabupaten Soppeng memiliki potensi lahan pertanian yang cukup memadai, sehingga pembangunan yang dilaksanakan bertumpu pada sektor pertanian. Oleh karena itu dibutuhkan suatu strategi alternatif untuk pembangunan perdesaan, salah satunya adalah melalui pengembangan kawasan agropolitan. Konsep dasar pengembangan kawasan agropolitan adalah sebagai upaya menciptakan pembangunan inter-regional berimbang. Artinya adalah untuk meningkatkan keterkaitan pembangunan kota-desa melalui pengembangan.

Pengembangan kawasan agropolitan ini pula merupakan kawasan yang terdiri atas satu atau lebih pusat kegiatan pada wilayah perdesaan sebagai sistem produksi pertanian dan pengelolaan sumber daya alam tertentu yang ditunjukkan oleh adanya keterkaitan fungsional dan hierarki keruangan satuan sistem permukiman dan sistem agribisnis. Program pengembangan kawasan sentra produksi pangan (agropolitan) adalah pembangunan ekonomi berbasis pertanian yang dilaksanakan dengan jalan mensinergikan berbagai potensi yang ada secara utuh dan menyeluruh, berdaya saing, berbasis kerakyatan, berkelanjutan, terdesentralisasi, digerakkan oleh masyarakat, dan difasilitasi oleh pemerintah. Kawasan perdesaan harus dikembangkan sebagai satu kesatuan pengembangan wilayah berdasarkan keterkaitan ekonomi antara desa-kota (urbanrural linkages) dan menyeluruh hubungan yang bersifat interdependensi/timbal balik yang dinamis.

Arahan yang dapat dilakukan dalam mengembangkan kawasan agropolitan di Kabupaten Soppeng yaitu terbangunnya sistem agropolitan yang utuh, kelembagaan yang bersinergi, terbangunnya infrastruktur dan fasilitas penunjang dalam mendukung kegiatan agropolitan seperti meningkatnya kapasitas jaringan irigasi dalam mendukung peningkatan produksi pertanian, meningkatnya kegiatan pengolahan hasil dari produk pertanian dan perkebunan, pengembangan lahan dan terbentuknya sumber daya manusia yang unggul.

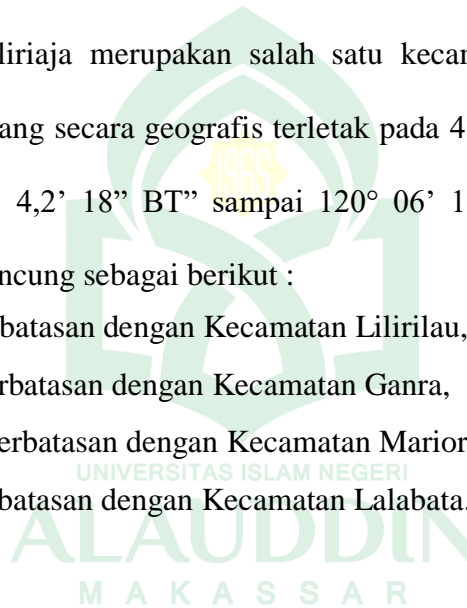
B. Gambaran Umum Wilayah Penelitian

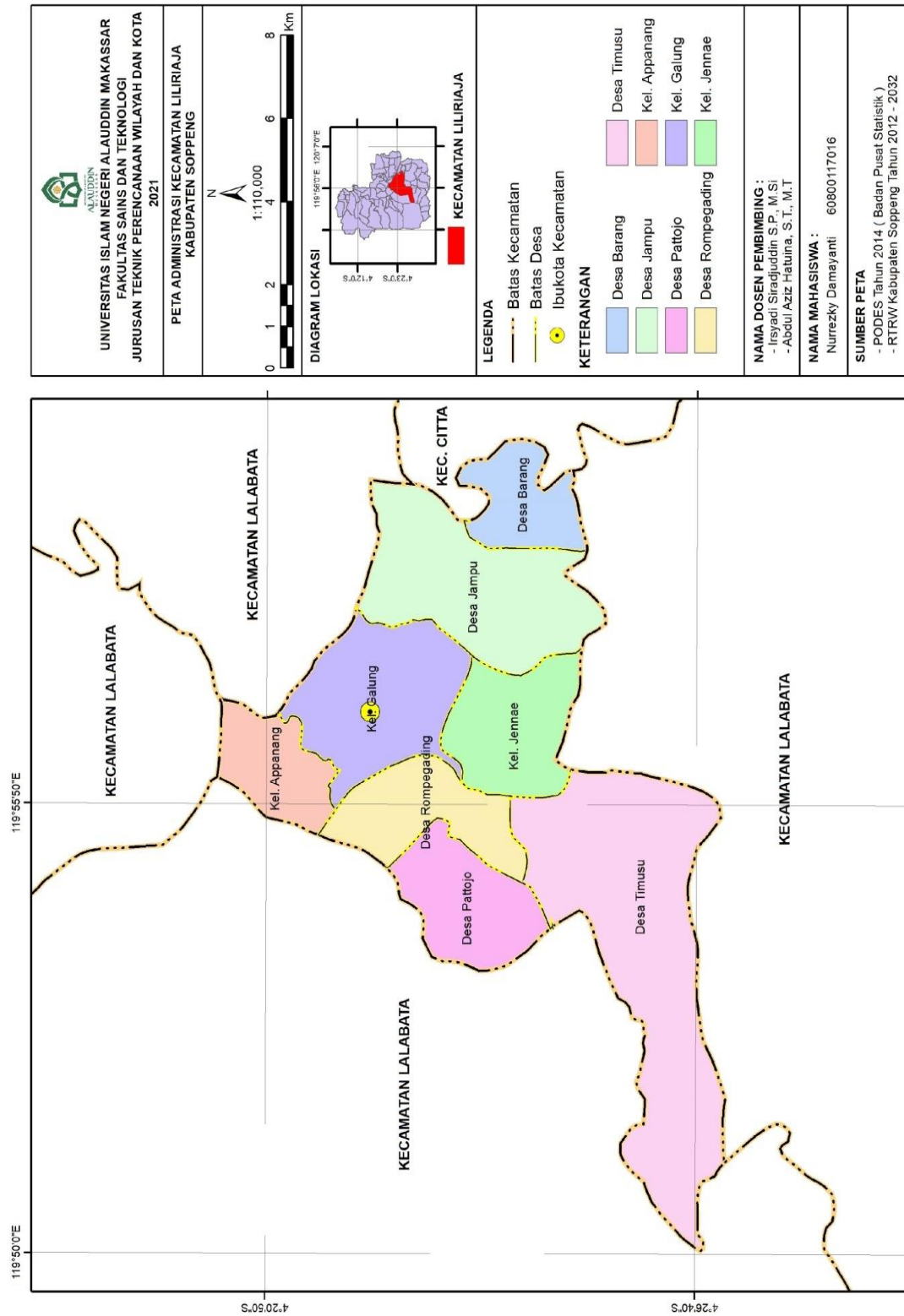
Kecamatan Liriaja merupakan salah satu kecamatan dalam lingkup wilayah Kabupaten Soppeng. Kecamatan Liriaja memiliki luas wilayah seluas 96 km² dengan jumlah desa/kelurahan sebanyak 8 desa/kelurahan. Ibukota Kecamatan Liriaja yaitu Cangadi yang terletak di Kelurahan Appanang dengan jarak ke Ibukota Kabupaten adalah 15 km². Peta administrasi Kecamatan Liriaja dapat dilihat pada gambar 5.

1. Letak Geografis dan Administratif Wilayah

Kecamatan Liriaja merupakan salah satu kecamatan yang terletak di Kabupaten Soppeng yang secara geografis terletak pada 4° 06' 0" LS" sampai 4° 32' 0" LS" dan 119° 4,2' 18" BT" sampai 120° 06' 13" BT". Adapun batas wilayah Kelurahan Tancung sebagai berikut :

- Sebelah Utara berbatasan dengan Kecamatan Lirilau,
- Sebelah Timur berbatasan dengan Kecamatan Ganra,
- Sebelah Selatan berbatasan dengan Kecamatan Marioriwawo, dan
- Sebelah Barat berbatasan dengan Kecamatan Lalabata.





Gambar 5 Peta Admnistrasi Kecamatan Liliriaja

2. Kondisi Fisik Dasar Wilayah

a. Kondisi Topografi

Topografi adalah posisi suatu bagian dan secara umum menunjuk pada koordinat secara horizontal seperti garis lintang dan garis bujur, dan secara vertikal yaitu ketinggian. Kondisi topografi di Kecamatan Liliraja berada pada ketinggian antara 20-630 Mdpl.

b. Kondisi Klimatologi

Iklim merupakan faktor utama yang menentukan keberhasilan dalam usaha tani, iklim suatu daerah ditentukan oleh beberapa faktor diantaranya: curah hujan, cahaya matahari, kelembaban udara, suhu dan kecepatan angin. Berdasarkan data curah hujan yang dapat diketahui bahwa iklim di Kecamatan Liliraja menurut Oldeman adalah termasuk tipe iklim E2, karena memiliki jumlah Bulan Basah (BB) 3 bulan dan Bulan Kering (BK) 2-3 bulan dalam setahun. Hal ini didasarkan klasifikasi iklim yang dijelaskan oleh Oldeman. Dengan demikian bahwa Kecamatan Liliraja sangat sangat cocok untuk pembudidayaan tanaman padi dan palawija.

c. Kondisi Hidrologi

Hidrologi adalah cabang ilmu geografi yang mempelajari seutar pergerakan, distribusi, dan kualitas air yang ada di bumi serta siklus hidrologi dan sumber daya air. Kondisi Hidrologi di Kecamatan Liliraja meliputi saluran irigasi yang mengalir sawah - sawah penduduk yang sangat membantu dalam sektor pertanian. Disamping itu ada pula sumur bor yang digunakan warga untuk keperluan sehari-hari seperti mencuci dan mandi.

d. Kondisi Geologi dan Jenis Tanah

Kondisi geologi adalah suatu lapisan-lapisan atau struktur-struktur batuan yang ada dalam kerak bumi. Jenis batuan yang ada di Kecamatan Liliraja yaitu lava, pasir, sedimen, breksi. Kemudian jenis tanah di Kecamatan Liliraja adalah Alluvial, Mediteran dan Grumasol dengan tingkat kemasaman (pH) rata-rata 6,0 - 6,8. Jenis tanah alluvial adalah jenis tanah liat, halus dan dapat menampung air hujan yang tergenang. Dengan demikian, padi sawah sangat sesuai ditanam di tanah jenis alluvial.

3. Kependudukan

Jumlah penduduk di Kecamatan Liliraja sebanyak 27.300 jiwa dengan kepadatan penduduk 284 per km². Jumlah penduduk terbanyak dari 8 desa/kelurahan adalah Kelurahan Appanang sebanyak 5.337 jiwa dengan kepadatan 411 km².

Tabel 11 Jumlah Penduduk Desa/Kelurahan dan Jenis Kelamin serta Rasio Jenis Kelamin di Kecamatan Liliraja Tahun 2019

No.	Desa/Kelurahan	Jenis Kelamin			Rasio Jenis Kelamin
		Laki-Laki	Perempuan	Jumlah	
1	2	3	4	5	6
1	Timusu	2.117	2.312	4.429	92
2	Rompegading	1.139	1.312	2.451	87
3	Pattojo	1.310	1.512	2.822	87
4	Galung	1.204	1.351	2.555	89
5	Jennae	2.454	2.757	5.211	89
6	Jampu	1.183	1.328	2.511	89
7	Barang	962	1.022	1.984	94
8	Appanang	2.544	2.793	5.337	91
Jumlah		12.913	14.387	27.300	90

Sumber: Badan Pusat Statistik Kecamatan Liliraja Dalam Angka 2020

4. Penggunaan Lahan Pertanian di Kecamatan Liriaja

Penggunaan Lahan *land use* diartikan sebagai “bentuk intervensi (campuran) manusia terhadap lahan dalam rangka memenuhi kebutuhan hidupnya baik materil maupun sprituil”. Penggunaan lahan dapat dikelompokkan kedalam dua golongan besar yaitu penggunaan lahan pertanian dan penggunaan lahan bukan pertanian. Penggunaan lahan di Kecamatan Liriaja dapat dilihat pada tabel 12 di bawah ini.

Tabel 12 Luas Lahan Menurut Jenis Penggunaan di Kecamatan Liriaja
Tahun 2019

No	Jenis Penggunaan	Luas Lahan (ha)
1	Lahan Pertanian	9.188,00
2	Lahan Sawah	4.412,17
3	Lahan Bukan Sawah	4.775,83
4	Lahan Bukan Pertanian	412,00 ha.
Total		5.700

Sumber: Badan Pusat Statistik Kecamatan Liriaja Dalam Angka 2020

5. Perkembangan Sektor Pertanian

Pertanian adalah kegiatan pemanfaatan sumber daya hayati yang dilakukan manusia untuk menghasilkan bahan pangan, bahan baku industri, atau sumber energi, serta untuk mengelola lingkungan hidupnya. Adapun luas tanam, luas panen dan produksi tanaman pangan di Kecamatan Liriaja dapat dilihat pada tabel 13 di bawah ini.

Tabel 13 Luas Tanam, Luas Panen dan Produksi Tanaman Pangan Menurut Jenis Tanaman Di Kecamatan Liriaja Tahun 2019

No.	Jenis Tanaman	Luas Tanam	Luas Panen	Produksi
1	Padi	8.583,00	7.929,00	44.902,00
2	Jagung	2.199,40	2.607,10	14.028,00
3	Ubi Kayu	9,00	12,00	306,00

Sumber: Badan Pusat Statistik Kecamatan Liriaja Dalam Angka 2020

6. Ketersediaan Sarana Pelayanan Umum dan Jasa

Menurut Peraturan Menteri Pendidikan Nasional No. 24 Tahun 2007, Sarana adalah segala sesuatu yang dapat dipakai sebagai alat dalam mencapai maksud dan tujuan. Adapun beberapa Sarana di Kecamatan Liriaja yaitu Sarana Pendidikan, Sarana Kesehatan, Sarana Peribadatan, dan Sarana Perdagangan dan Jasa.

a. Sarana Pendidikan

Sarana pendidikan yang tersedia di Kecamatan Liriaja terdiri dari Sekolah Dasar (SD), Sekolah Menengah Pertama (SMP), Madrasah Tsanawiyah (MTs), Sekolah Menengah Atas (SMA), Madrasah Aliyah (MA), dan Sekolah Menengah Kejuruan (SMK). Jumlah sarana pendidikan di Kecamatan Liriaja dapat dilihat pada tabel 14 di bawah ini.

Tabel 14 Sebaran Sarana Pendidikan di Kecamatan Liriaja

No.	Desa/ Kelurahan	Pendidikan					
		SD	SMP	MTs	SMA	MA	SMK
1	Timusu	5	1	1	0	0	0
2	Rompegading	3	0	1	0	1	0
3	Pattojo	3	1	0	0	0	0
4	Galung	3	1	0	0	0	1
5	Jennae	7	1	0	1	0	0
6	Jampu	4	1	1	0	0	0
7	Barang	3	0	1	0	0	0
8	Appanang	5	0	0	1	0	0
Jumlah		33	5	4	2	1	1

Sumber: Badan Pusat Statistik Kecamatan Liriaja Dalam Angka 2020

b. Sarana Kesehatan

Sarana Kesehatan yang tersedia di Kecamatan Liriaja yaitu sarana kesehatan puskesmas. Jumlah sarana kesehatan yang terdapat di Kecamatan Liriaja dapat dilihat pada tabel 15 di bawah ini.

Tabel 15 Sebaran Sarana Kesehatan di Kecamatan Liriaja

No.	Desa/Kelurahan	Puskesmas
1	Timusu	0
2	Rompegading	0
3	Pattojo	0
4	Galung	0
5	Jennae	0
6	Jampu	0
7	Barang	1
8	Appanang	1
Jumlah		2

Sumber: Badan Pusat Statistik Kecamatan Liriaja Dalam Angka 2020

c. Sarana Peribadatan

Sarana Peribadatan merupakan sebuah tempat yang digunakan oleh umat beragama untuk beribadah menurut ajaran agama atau kepercayaan masing-masing. Adapun sarana peribadatan yang terdapat di Kecamatan Liriaja dapat dilihat pada tabel 16 di bawah ini.

Tabel 16 Sebaran Sarana Peribadatan di Kecamatan Liriaja

No.	Desa/Kelurahan	Masjid	Mushallah
1	Timusu	7	0
2	Rompegading	3	2
3	Pattojo	6	2
4	Galung	4	3
5	Jennae	8	3
6	Jampu	4	1
7	Barang	5	0
8	Appanang	9	2
Jumlah		46	13

Sumber: Badan Pusat Statistik Kecamatan Liriaja Dalam Angka 2020

d. Sarana Perdagangan dan Jasa

Perdagangan dan Jasa merupakan jasa yang diberikan oleh pihak satu kepada pihak lain untuk menghubungkan kepada pembeli atau penjual barang. Adapun sarana perdagangan dan jasa yang terdapat di Kecamatan Liriaja dapat dilihat pada tabel 17 di bawah ini.

Tabel 17 Sebaran Sarana Perdagangan dan Jasa di Kecamatan Liliriaja

No	Desa/ Kelurahan	Perdagangan dan Jasa			
		Pasar	Minimarket	Toko/ Warung	Warung/ Kedai Makanan
1	Timusu	1	0	60	3
2	Rompegading	0	0	30	6
3	Pattojo	0	0	33	5
4	Galung	0	0	52	8
5	Jennae	1	1	83	8
6	Jampu	0	0	62	1
7	Barang	1	0	25	5
8	Appanang	0	0	72	2
Jumlah		3	1	417	38

Sumber: Badan Pusat Statistik Kecamatan Liliriaja Dalam Angka 2020

7. Sistem Transportasi

Sistem transportasi yang berkembang saat ini telah mewujudkan suatu bentuk pelayanan melalui berbagai sarana pergerakan mekanistik yang hampir menjangkau ke semua jaringan wilayah di muka bumi ini. Dengan demikian, saat ini, melalui sistem transportasi moderen bukan hal yang sukar untuk menjangkau pusat aktivitas manusia dari berbagai sudut pergerakan. Perkembangan teknologi pergerakan pun telah mengalami kemajuan yang sangat pesat dalam kurun satu abad ini. Berbagai jenis moda telah tersedia, dengan berbagai keunggulan dan kelengkapan sarana .

Dari hal tersebut di atas terlihat bahwa kualitas dan perkembangan teknologi sarana dan prasarana transportasi sangat mempengaruhi kelancaran kebutuhan perpindahan. Oleh karena itu, terdapat suatu hubungan yang sangat kuat diantara aktivitas manusia dan transportasi. Dalam sistem transportasi

moderen, transportasi merupakan bagian integral dari fungsi dan aktivitas masyarakat, dimana ada hubungan yang sangat erat dengan gaya hidup, jangkauan dan lokasi-lokasi kegiatan produksi dan pemenuhan barang-barang serta pelayanan yang tersedia untuk konsumsi. Seiring dengan perkembangan peradaban manusia, transportasi dalam kehidupan masyarakat moderen merupakan satu kesatuan rantai kehidupan yang berpengaruh dalam pembangunan baik segi ekonomi, sosial budaya maupun politik.

a. Transportasi darat

Untuk daerah kabupaten Soppeng untuk transportasi darat dilihat dari segi perkembangan fisik Kawasan yang ada, padatnya lalu lintas ini berada di daerah kecamatan Lalabata dikarenakan kecamatan ini yang merupakan ibukota kecamatan untuk daerah kabupaten Soppeng. Dimana di daerah ini yang memiliki tingkat mobilitas yang tinggi, Adapun beberapa jenis transportasi darat yang ada yaitu mobil pribadi, angkutan umum, mobil dinas, truck dengan berbagai jenis ukuran dan moda transportasi darat lainnya.

b. Transportasi sungai

Di kabupaten Soppeng sendiri terdapat puluhan sungai-sungai yang cukup banyak berpotensi untuk mengairi tanah-tanah disekitarnya dimana diantaranya yaitu sungai Langkemme, sungai Soppeng, sungai Lawo, sungai Paddangeng dan sungai Lajaroko. Sarana yang tersedia berupa perahu biasanya dipakai oleh masyarakat untuk mengitari sungai mencari ikan dan kegiatan lainnya.

c. Transportasi udara

Untuk daerah kabupaten soppeng sendiri tidak memiliki prasarana maupun sarana transportasi udara di karenakan daerah kabupaten soppeng tidak memiliki bandara.

8. Pola Pergerakan Barang/Komoditas Pertanian

Hasil panen dari tanaman pangan atau bahan baku hasil pertanian di Kecamatan Liriaja menggunakan sistem dijemput oleh kendaraan yaitu motor taksi dan dibawa kembali ke rumah setelah dipabrik untuk dikonsumsi sendiri atau dijual, dan ada juga yang dikumpulkan dan digabung menjadi satu di pengumpul lalu dijual di dalam dan luar Kecamatan Liriaja, dan pedagang juga biasanya langsung ambil di desa-desa untuk dibeli.

C. Analisis Pusat Kegiatan Agropolitan di Kecamatan Liriaja

Pusat kegiatan agropolitan dibagi menjadi tiga yaitu kota tani utama, kota tani (KT) dan kawasan sentra produksi. Dalam jurnal (Basuki, 2012), untuk menentukan pusat kegiatan agropolitan, terdapat kriteria-kriteria yang harus dimiliki diantaranya: (1) Sebagian besar kegiatan masyarakat di kawasan tersebut didominasi oleh kegiatan pertanian atau agribisnis, (2) Adanya keterkaitan antara kota dengan desa (*urban-rural linkages*) yang bersifat interdependensi/timbal balik dan saling membutuhkan di mana kawasan pertanian di perdesaan mengembangkan usaha budidaya (*on farm*) dan produk olahan skala rumah tangga (*off farm*), sementara kota menyediakan fasilitas untuk berkembangnya usaha budidaya dan agribisnis seperti penyediaan sarana pertanian antara lain: modal, teknologi, informasi, peralatan pertanian, dan lain sebagainya, (3) Kegiatan

sebagian besar masyarakat di kawasan tersebut didominasi oleh kegiatan pertanian atau agribisnis, termasuk didalamnya usaha industri (pengolahan) pertanian, perdagangan hasil-hasil pertanian, dan jasa pelayanan,(4) Prasarana dan infrastruktur yang ada di kawasan agropolitan tidak jauh berbeda dengan di kota, dan lain sebagainya.

Dari kriteria-kriteria di atas, maka didapatkan data hasil observasi lapangan serta wawancara. Wawancara yang dilakukan melibatkan responden yang dirasa dapat mewakili masyarakat Kecamatan Liriaja, yakni aparat desa/lurah, petani, serta masyarakat setempat. Berikut hasilnya :

Tabel 18 Hasil Observasi dan Wawancara Pusat Kegiatan Agropolitan di Kecamatan Liriaja

Desa/Kelurahan	Hasil Observasi dan Wawancara
Desa Timusu	<ul style="list-style-type: none"> - Memiliki beberapa komoditas unggulan seperti padi, jagung dan coklat. - Memiliki potensi lahan budidaya dengan lahan yang sesuai untuk tanaman padi dan jagung karena lahan yang subur. - Tidak memiliki fasilitas penyimpanan hasil produksi dengan kapasitas tertentu. - Memiliki infrastruktur pertanian seperti jalan tani dan saluran irigasi yang baik yang memudahkan untuk kegiatan pertanian dan saluran irigasi dikelola oleh dana desa atau dana aspirasi yang bernama P3A. - Memiliki pasar grosir. - Dari hasil wawancara dengan BPP, masyarakat memiliki kegiatan agroindustri dengan bahan baku komoditas-komoditas unggulan seperti bipang, kopi dan sarabba bubuk yang diolah oleh kelompok wanita tani dan dipasarkan hingga keluar daerah. - Tidak memiliki pasar komoditas unggulan. - Kegiatan ekonomi utama masyarakatnya ialah budidaya

Desa/Kelurahan	Hasil Observasi dan Wawancara
	<p>pertanian tanaman pangan.</p> <ul style="list-style-type: none"> - Memiliki lembaga swadaya masyarakat yaitu kelompok tani yang aktif dalam kegiatan yang berkaitan dengan pertanian. - Terdapat Balai Penyuluhan Pertanian (BPP) yang setiap bulan rutin melakukan penyuluhan ke desa-desa. - Rutin melakukan pesta panen seperti tari mappadandang menggunakan pakaian adat dan tabur benih yang dinamakan maddojo bine sebelum menanam. - Merupakan daerah kawasan kuliner seperti bebek dan cafe tepi sawah. - Alat pertanian 80 % menggunakan mesin seperti combine, traktor, mobil mesin, dompok dan dros. - 10 % petani masih menerapkan tadah hujan untuk pertanian. - Hama menjadi salah satu penghambat hasil produksi pertanian seperti tikus, ulat, belalang dan kresek. - Hasil panen dikumpul di pengumpul lalu dijual di dalam Kecamatan Liriaja atau keluar daerah, dan ada juga yang dijemput dan dibawa kembali ke rumah yang dibayar pakai beras/dada' atau bisa ditukar dengan telur. - Cuaca/iklim sangat mempengaruhi hasil produksi pertanian karena pada saat musim hujan hasil produksi menjadi kurang dan lambat karena sawah tergenang air. - Ketersediaan pupuk yang masih langka.
Desa Pattojo	<ul style="list-style-type: none"> - Memiliki beberapa komoditas unggulan seperti padi, jagung dan cokelat. Dan berasnya biasa diekspor hingga keluar daerah Kabupaten Soppeng yang harganya berbeda dengan dijual diluar. - Memiliki potensi lahan budidaya dengan lahan yang sesuai untuk tanaman padi dan jagung karena lahan yang subur. - Tidak memiliki fasilitas penyimpanan hasil produksi dengan kapasitas tertentu. - Memiliki infrastruktur pertanian seperti jalan tani dan saluran irigasi yang baik yang memudahkan untuk kegiatan pertanian.

Desa/Kelurahan	Hasil Observasi dan Wawancara
	<p>Irigasinya dana dari pusat atau dari desa.</p> <ul style="list-style-type: none"> - Memiliki pasar grosir. - Masyarakat memiliki kegiatan agroindustri dengan bahan baku komoditas-komoditas unggulan seperti bipang, kopi dan sarabba bubuk yang diolah oleh kelompok wanita tani dan dipasarkan hingga keluar daerah. - Tidak memiliki pasar komoditas unggulan. - Memiliki pabrik pengolahan hasil pertanian, namun tidak terlalu difungsikan yang akhirnya sekarang masyarakat beralih ke taksi pengangkut hasil produksi. - Kegiatan ekonomi utama masyarakatnya ialah budidaya pertanian tanaman pangan. - Memiliki lembaga swadaya masyarakat yaitu kelompok tani yang aktif dalam kegiatan yang berkaitan dengan pertanian. - Rutin melakukan pesta panen seperti tari mappadandang menggunakan pakaian adat dan tabur benih yang dinamakan maddojo bine sebelum menanam. - Memiliki pabrik pengolahan hasil pertanian, namun tidak terlalu difungsikan yang akhirnya sekarang masyarakat beralih ke taksi pengangkut hasil produksi. - Alat pertanian 80 % menggunakan mesin seperti combine, traktor, mobil mesin, dompeng dan dros. - 10 % petani masih menerapkan tadah hujan untuk pertanian. - Hama menjadi salah satu penghambat hasil produksi pertanian seperti tikus, ulat, belalang dan kressek. - Hasil panen dikumpul di pengumpul lalu dijual di dalam Kecamatan Liriaja atau keluar daerah. - Cuaca/iklim sangat mempengaruhi hasil produksi pertanian karena pada saat musim hujan hasil produksi menjadi kurang dan lambat karena sawah tergenang air. - Ketersediaan pupuk yang masih langka.

Desa/Kelurahan	Hasil Observasi dan Wawancara
Kelurahan Jennae	<ul style="list-style-type: none"> - Memiliki beberapa komoditas unggulan seperti padi, jagung dan coklat. - Memiliki potensi lahan budidaya dengan lahan yang sesuai untuk tanaman padi dan jagung karena lahan yang subur. - Kegiatan ekonomi utama masyarakatnya ialah budidaya pertanian tanaman pangan. - Memiliki kegiatan industri rumah tangga dengan bahan baku seperti keripik pisang dan bipang. - Hasil panen diambil langsung oleh pedagang dirumah yang sudah dikumpulkan atau langsung diambil di sawah. - Memiliki infrastruktur pertanian seperti jalan tani dan saluran irigasi yang cukup baik. - Memiliki pasar grosir. - Memiliki gudang tani tapi sudah tidak aktif digunakan - Memiliki lembaga swadaya masyarakat yaitu kelompok tani yang aktif dalam kegiatan yang berkaitan dengan pertanian. - Hama menjadi salah satu penghambat hasil produksi pertanian seperti tikus, ulat, belalang dan kresek. - Rutin melakukan pesta panen seperti tari mappadandang menggunakan pakaian adat dan tabur benih yang dinamakan maddojo bine sebelum menanam. - Tidak memiliki pasar komoditas unggulan. - Alat pertanian menggunakan mesin seperti combine, traktor, mobil mesin, dompok dan dros. - Cuaca/iklim sangat mempengaruhi hasil produksi pertanian karena pada saat musim hujan hasil produksi menjadi kurang dan lambat karena sawah tergenang air. - Ketersediaan pupuk yang masih langka.
Desa Rompegading	<ul style="list-style-type: none"> - Memiliki beberapa komoditas unggulan seperti padi, jagung dan coklat. - Memiliki potensi lahan budidaya dengan lahan yang sesuai untuk tanaman padi dan jagung karena lahan yang subur.

Desa/Kelurahan	Hasil Observasi dan Wawancara
	<ul style="list-style-type: none"> - Kegiatan ekonomi utama masyarakatnya ialah budidaya pertanian tanaman pangan. - Hasil panen diambil langsung oleh pedagang dirumah yang sudah dikumpulkan atau langsung diambil di sawah. - Memiliki infrastruktur pertanian seperti jalan tani dan saluran irigasi yang cukup baik. - Memiliki kegiatan industri rumah tangga dengan bahan baku seperti keripik pisang dan bipang. - Tidak memiliki pasar komoditas unggulan. - Memiliki lembaga swadaya masyarakat yaitu kelompok tani yang aktif dalam kegiatan yang berkaitan dengan pertanian. - Hama menjadi salah satu penghambat hasil produksi pertanian seperti tikus, ulat, belalang dan kresek. - Rutin melakukan pesta panen seperti tari mappadendang menggunakan pakaian adat dan tabur benih yang dinamakan maddojo bine sebelum menanam. - Alat pertanian menggunakan mesin seperti combine, traktor, mobil mesin, dompeng, dros dan sebagian masih menggunakan cara tradisional - Cuaca/iklim sangat mempengaruhi hasil produksi pertanian karena pada saat musim hujan hasil produksi menjadi kurang dan lambat karena sawah tergenang air. - Ketersediaan pupuk yang masih langka.
Kelurahan Appanang	<ul style="list-style-type: none"> - Memiliki beberapa komoditas unggulan seperti padi, jagung dan coklat. - Memiliki potensi lahan budidaya dengan lahan yang sesuai untuk tanaman padi dan jagung karena lahan yang subur. - Kegiatan ekonomi utama masyarakatnya ialah budidaya pertanian tanaman pangan. - Memiliki kegiatan industri rumah tangga dengan bahan baku seperti keripik pisang dan bipang. - Hasil panen diambil langsung oleh pedagang dirumah yang sudah dikumpulkan atau langsung diambil di sawah.

Desa/Kelurahan	Hasil Observasi dan Wawancara
	<ul style="list-style-type: none"> - Memiliki infrastruktur pertanian seperti jalan tani dan saluran irigasi yang cukup baik. - Memiliki lembaga swadaya masyarakat yaitu kelompok tani yang aktif dalam kegiatan yang berkaitan dengan pertanian. - Hama menjadi salah satu penghambat hasil produksi pertanian seperti tikus, ulat, belalang dan kresek. - Rutin melakukan pesta panen seperti tari mappadendang menggunakan pakaian adat dan tabur benih yang dinamakan maddojo bine sebelum menanam. - Tidak memiliki pasar komoditas unggulan. - Alat pertanian menggunakan mesin seperti combine, traktor, mobil mesin, dros, dan sebagian masih menggunakan cara tradisional - Memiliki gudang tani tapi sudah tidak aktif digunakan - Cuaca/iklim sangat mempengaruhi hasil produksi pertanian karena pada saat musim hujan hasil produksi menjadi kurang dan lambat karena sawah tergenang air. - Ketersediaan pupuk yang masih langka.
Kelurahan Galung	<ul style="list-style-type: none"> - Memiliki komoditas unggulan seperti padi dan jagung. Berasnya dijual dan dikonsumsi pribadi. - Memiliki potensi lahan budidaya dengan lahan yang sesuai untuk tanaman padi dan jagung karena lahan yang subur. - Kegiatan ekonomi utama adalah budidaya pertanian tanaman pangan. - Memiliki kegiatan industri rumah tangga dengan bahan baku komoditas unggulan seperti keripik pisang dan bipang. - Memiliki infrastruktur pertanian seperti jalan tani dan saluran irigasi yang cukup memadai dan sebagian masih rusak. - Alat teknologi masih ada yang memakai cara tradisional seperti massangki. - Tidak memiliki pasar komoditas unggulan. - Memiliki lembaga swadaya masyarakat yaitu kelompok tani yang aktif dalam kegiatan yang berkaitan dengan pertanian.

Desa/Kelurahan	Hasil Observasi dan Wawancara
	<ul style="list-style-type: none"> - Memiliki gudang tani tapi sudah tidak aktif digunakan - Hama menjadi salah satu penghambat hasil produksi pertanian seperti tikus, ulat, belalang dan kresek. - Rutin melakukan pesta panen seperti tari mappadandang. - Cuaca/iklim sangat mempengaruhi hasil produksi pertanian karena pada saat musim hujan hasil produksi menjadi kurang dan lambat karena sawah tergenang air. - Ketersediaan pupuk yang masih langka.
Desa Jampu	<ul style="list-style-type: none"> - Memiliki komoditas unggulan seperti padi dan jagung. Berasnya dijual dan dikonsumsi pribadi. - Memiliki potensi lahan budidaya dengan lahan yang sesuai untuk tanaman padi dan jagung karena lahan yang subur. - Kegiatan ekonomi utama adalah budidaya pertanian tanaman pangan. - Memiliki kegiatan industri rumah tangga dengan bahan baku komoditas unggulan seperti keripik pisang. - Memiliki infrastruktur pertanian seperti jalan tani dan saluran irigasi yang cukup memadai dan sebagian masih rusak. - Alat teknologi 20 % masih ada yang memakai cara tradisional seperti massangki. - Tidak memiliki pasar komoditas unggulan. - Memiliki lembaga swadaya masyarakat yaitu kelompok tani yang aktif dalam kegiatan yang berkaitan dengan pertanian. - Memiliki gudang tani tapi sudah tidak aktif digunakan - Hama menjadi salah satu penghambat hasil produksi pertanian seperti tikus, ulat, belalang dan kresek. - Rutin melakukan pesta panen seperti tari mappadandang. - Cuaca/iklim sangat mempengaruhi hasil produksi pertanian karena pada saat musim hujan hasil produksi menjadi kurang dan lambat karena sawah tergenang air. - Ketersediaan pupuk yang masih langka.

Desa/Kelurahan	Hasil Observsi dan Wawancara
Desa Barang	<ul style="list-style-type: none"> - Memiliki komoditas unggulan seperti padi dan jagung. Berasnya dijual dan dikonsumsi pribadi. - Memiliki potensi lahan budidaya dengan lahan yang sesuai untuk tanaman padi dan jagung karena lahan yang subur. - Kegiatan ekonomi utama adalah budidaya pertanian tanaman pangan. - Memiliki kegiatan industri rumah tangga dengan bahan baku komoditas unggulan seperti keripik pisang. - Memiliki infrastruktur pertanian seperti jalan tani dan saluran irigasi yang cukup memadai dan sebagian masih rusak dan belum pengerasan. - Alat teknologi 20 % masih ada yang memakai cara tradisional seperti massangki dan alat yang digunakan seperti dros disewa dari luar atau disediakan oleh pemerintah danada juga yang milik sendiri. - Tidak memiliki pasar komoditas unggulan. - Memiliki pasar grosir - Memiliki lembaga swadaya masyarakat yaitu kelompok tani yang aktif dalam kegiatan yang berkaitan dengan pertanian. - Hama menjadi salah satu penghambat hasil produksi pertanian seperti tikus, ulat, belalang dan kresek. - Rutin melakukan pesta panen seperti tari mappadandang. - Cuaca/iklim sangat mempengaruhi hasil produksi pertanian karena pada saat musim hujan hasil produksi menjadi kurang dan lambat karena sawah tergenang air. - Ketersediaan pupuk yang masih langka.

Sumber: Observasi Lapangan, 2022

Dari hasil observasi lapangan serta wawancara yang dilakukan di atas, maka dapat dianalisis menggunakan analisis skalogram, yang dimana analisis skalogram digunakan untuk menentukan pusat-pusat kegiatan agropolitan yang ada di Kecamatan Liliriaja.

Adapun jumlah fungsi fasilitas di tiap desa/kelurahan di Kecamatan Liliriaja yaitu pada Desa Timusu dan Desa Pattojo berjumlah 10, Desa Rompegading, Kelurahan Galung, Kelurahan Jennae, Desa Jampu, Desa Barang, dan Kelurahan Appanang berjumlah 9. Hasil perhitungan dapat dilihat melalui tabel 19 berikut.


Tabel 19 Hasil Analisis Skalogram

No.	Desa/Kelurahan	Jumlah Fungsi	Indeks Sentralitas	Orde	Pusat Pelayanan
1	Timusu	10	175	I	Kota Tani
2	Rompegading	9	125	IV	KSP
3	Pattojo	10	175	I	Kota Tani
4	Galung	9	125	IV	KSP
5	Jennae	9	125	IV	KSP
6	Jampu	9	125	IV	KSP
7	Barang	9	125	IV	KSP
8	Appanang	9	125	IV	KSP

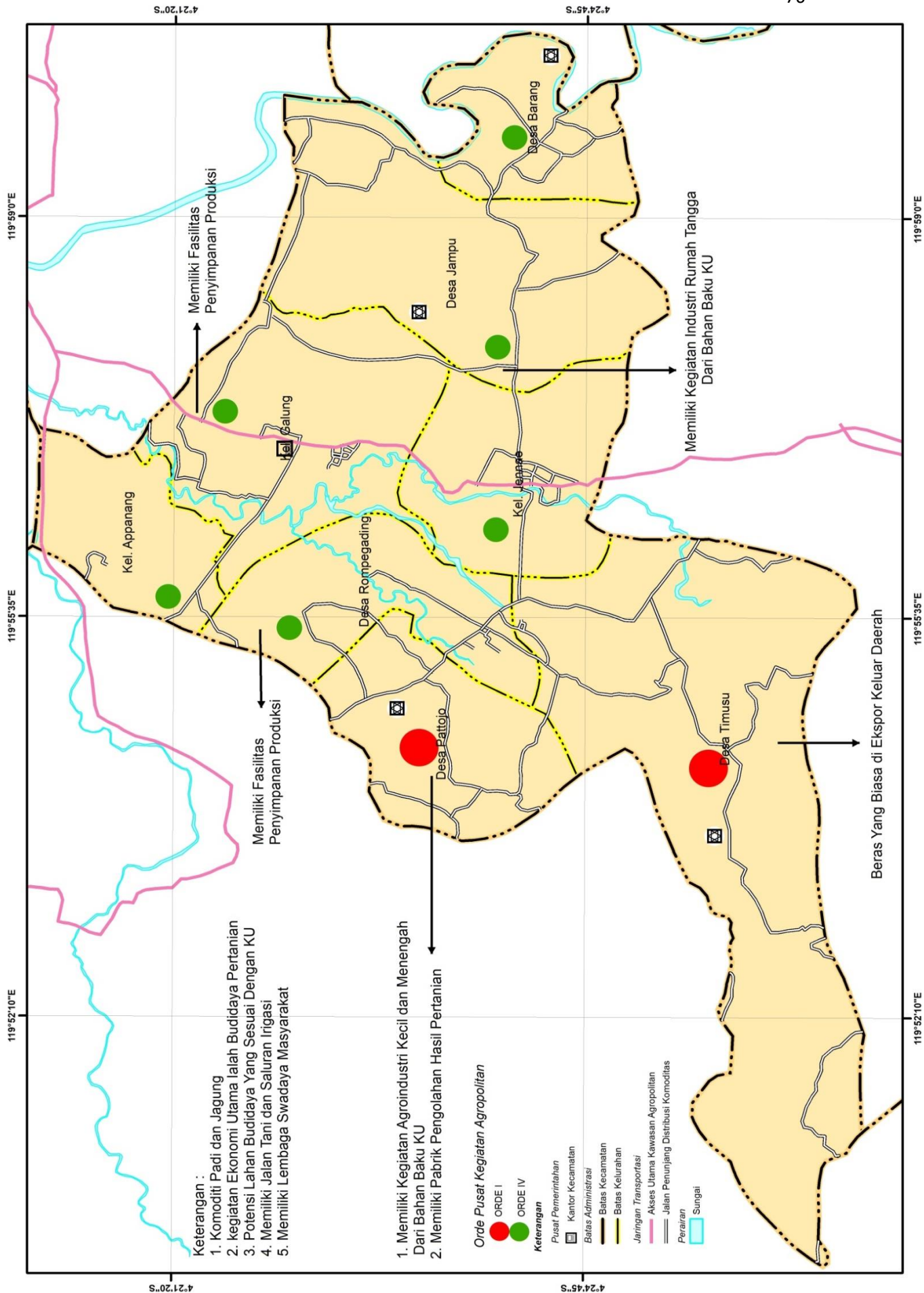
Sumber: Hasil Analisis, 2022

Berdasarkan hasil tabel di atas, maka dapat disimpulkan bahwa dua desa/kelurahan yaitu Desa timusu dan Desa Pattojo memiliki nilai hirarki atau orde I dengan pusat pelayanan yaitu merupakan Kota Tani dengan nilai indeks sentralitas 175. Sedangkan enam desa/kelurahan yaitu Kelurahan Jennae, Desa Rompegading, Kelurahan Galung, Desa Jampu, Desa Barang, dan Kelurahan Appanang memiliki nilai hirarki atau orde IV dengan pusat pelayanan yaitu merupakan Kawasan Sentra Produksi dengan nilai indeks sentralitas 125.

Berikut adalah gambar yang diambil di lokasi penelitian dengan melakukan survei lapangan dan wawancara :



Gambar 6 Survei Lapangan Peneliti Tahun 2022



Gambar 7 Peta Hasil Analisis Pusat Kegiatan Agropolitan

D. Analisis SWOT Strategi Pengembangan Kawasan Agropolitan di Kecamatan Liriaja

Pengembangan kawasan agropolitan dalam mendukung perekonomian masyarakat di Kecamatan Liriaja perlu adanya strategi dalam mendukung kegiatan tersebut agar dapat memberikan pengaruh bagi peningkatan dan keberlangsungan hidup masyarakat. Faktor kekuatan (*strengths*), kelemahan (*weakness*), peluang (*opportunity*), dan ancaman (*threats*) merupakan faktor yang utama dan sangat berpengaruh dalam pengembangan kawasan agropolitan. Dibawah ini diuraikan analisis terhadap kondisi yang dihadapi dalam upaya pengembangan kawasan agropolitan di Kecamatan Liriaja berdasarkan observasi, wawancara dan kuisioner kepada para responden.

1. Tahap Kualitatif

Pada tahap ini data-data yang dikumpulkan dari informan, selanjutnya diklasifikasi menjadi dua bagian yaitu faktor internal dan faktor eksternal. Adapun yang dimaksud faktor internal yaitu kekuatan dan kelemahan, sedangkan yang dimaksud faktor eksternal yaitu peluang dan ancaman. Hasil pengklasifikasian data internal dan eksternal dapat dilihat pada tabel.

Tabel 20 Hasil Pengklasifikasian *Internal Strategy Factor Analysis (IFAS)*
Kota Tani (KT)

No.	Kekuatan	Uraian
1	Memiliki potensi sumberdaya lahan pertanian yang subur	Potensi lahan yang cocok untuk komoditi padi dan jagung
2	Kondisi infrastruktur pertanian yang sudah cukup merata	Jalan tani dan saluran irigasi
3	Hasil produksi tanaman pangan yang cukup	Hasil produksi cukup untuk ekonomi sehari-hari masyarakat
4	Dukungan pemerintah dan masyarakat dalam pengembangan kawasan agropolitan	Pemerintah dan masyarakat aktif bersosialisai dan gotong royong dalam pertanian

No.	Kekuatan	Uraian
5	Beras yang biasa diekspor keluar daerah	Diluar dari kabupaten Soppeng seperti Wajo, Sidrap, dll
6	Memiliki pabrik pengolahan hasil pertanian	Memiliki dua pabrik milik desa
7	Masyarakat memiliki kegiatan agroindustri dari bahan baku komoditas unggulan	Pengolahan industri kecil seperti bipang, kopi, keripikpisang dan sarabba bubuk
8	Merupakan daerah kawasan kuliner seperti bebek dan cafe tapi sawah	-
No.	Kelemahan	
1	Tidak memiliki pasar komoditas unggulan	-
2	Tidak memiliki fasilitas penyimpanan hasil produksi	Tidak memiliki gudang tani yang mampu menyimpan hasil produksi pertanian

Sumber: Hasil Analisis, 2022

Tabel 21 Hasil Pengklasifikasian *Internal Strategy Factor Analysis (IFAS)* Kawasan Sentra Produksi

No.	Kekuatan	Uraian
1	Memiliki potensi sumberdaya lahan pertanian yang subur	Potensi lahan yang cocok untuk komoditi padi dan jagung
2	Hasil produksi tanaman pangan yang cukup	Hasil produksi cukup untuk ekonomi sehari-hari masyarakat
3	Dukungan pemerintah dan masyarakat dalam pengembangan kawasan agropolitan	Pemerintah dan masyarakat aktif bersosialisai dan gotong royong dalam pertanian
4	Memiliki gudang tani	-
5	Masyarakat memiliki kegiatan industri rumah tangga dari bahan baku komoditas unggulan	Pengolahan komoditas home industri seperti keripik pisang dan bipang
No.	Kelemahan	
1	Tidak memiliki pasar komoditas unggulan	-
2	Kondisi infrastruktur pertanian masih terdapat beberapa yang belum memadai	Jalan tani dan saluran irigasi
3	Alat teknologi pertanian masih ada yang memakai cara tradisional seperti massangki	Alat pertanian seperti traktor, kombain, dross, dompeng

Sumber: Hasil Analisis, 2022

2. Tahap Kuantitatif

Setelah mengklasifikasi faktor-faktor internal dan eksternal, selanjutnya diberi bobot dengan nilai kumulatifnya mulai dari 0,00 (tidak penting) sampai dengan nilai 1,00 (paling penting). Faktor-faktor yang diberi bobot memberikan input, output terhadap pengembangan kawasan agropolitan di Kecamatan Liriaja. Berikut adalah hasil pemberian bobot dan skor faktor internal dan eksternal.

Tabel 22 Hasil Analisis Faktor Strategi Internal (IFAS) Kota Tani (KT)

No.	Faktor Kekuatan	Rating	Bobot	Rating x Bobot
(1)	(2)	(3)	(4)	(5)
1	Memiliki potensi sumberdaya lahan pertanian yang subur	4	1,0	4,0
2	Kondisi infrastruktur pertanian yang sudah cukup merata	4	0,9	3,6
3	Hasil produksi tanaman pangan yang cukup	4	0,9	3,6
4	Dukungan pemerintah dan masyarakat dalam pengembangan kawasan agropolitan	4	1,0	4,0
5	Beras yang biasa diekspor keluar daerah	4	1,0	4,0
6	Memiliki pabrik pengolahan hasil pertanian	4	0,9	3,6
7	Masyarakat memiliki kegiatan agroindustri dari bahan baku komoditas unggulan	4	1,0	4,0
8	Merupakan daerah kawasan kuliner seperti bebek dan cafe tapi sawah	4	0,9	3,6
Total Kekuatan				30,4
No.	Faktor Kelemahan	Rating	Bobot	Rating x Bobot
1	Tidak memiliki pasar komoditas unggulan	4	0,9	3,6
2	Tidak memiliki fasilitas penyimpanan hasil produksi	4	0,9	3,6
Total Kelemahan				7,2
Total Kekuatan – Total Kelemahan = 30,4 – 7,2 = 23,2				

Sumber: Hasil Analisis, 2022

Tabel 23 Hasil Analisis Faktor Strategi Internal (IFAS) Kawasan Sentra Produksi

No.	Faktor Kekuatan	Rating	Bobot	Rating x Bobot
(1)	(2)	(3)	(4)	(5)
1	Memiliki potensi sumberdaya lahan pertanian yang subur	4	1,0	4,0
2	Hasil produksi tanaman pangan yang cukup	4	1,0	4,0
3	Dukungan pemerintah dan masyarakat dalam pengembangan kawasan agropolitan	4	0,9	3,6
4	Memiliki gudang tani	4	0,9	3,6
5	Masyarakat memiliki kegiatan industri rumah tangga dari bahan baku komoditas unggulan	4	0,9	3,6
Total Kekuatan				18,8
No.	Faktor Kelemahan	Rating	Bobot	Rating x Bobot
1	Tidak memiliki pasar komoditas unggulan	4	0,9	3,6
2	Kondisi infrastruktur pertanian masih terdapat beberapa yang belum memadai	4	0,9	3,6
3	Alat teknologi pertanian masih ada yang memakai cara tradisional seperti massangki	4	0,9	3,6
Jumlah Kelemahan				10,8
Total Kekuatan – Total Kelemahan = 18,8– 10,8 = 8				

Sumber: Hasil Analisis, 2022

Berdasarkan hasil analisis faktor internal di atas dapat diketahui bahwa nilai skor kekuatan pada kota tani (KT) dan kawasan sentra produksi lebih tinggi daripada nilai skor kelemahan. Hal tersebut perlu diketahui untuk menentukan strategi yang akan digunakan dalam pengembangan kawasan agropolitan di Kecamatan Liliriaja.

Tabel 24 Hasil Pengklasifikasian *Eksternal Strategy Factor Analysis (EFAS)*
Kota Tani (KT)

No.	Peluang	Uraian
1	Adanya pembinaan/penyuluhan rutin oleh Balai Penyuluhan Pertanian (BPP)	Penyuluhan yang rutin dilakukan setiap bulan di setiap desa/kelurahan
2	Memanfaatkan media sosial sebagai media promosi/pemasaran	-
4	Adanya dana dari desa/dana aspirasi	Saluran irigasi yang dikelola oleh dana desa/aspirasi
No.	Ancaman	
1	Iklim/cuaca yang menjadi penghambat bagi petani	Saat musim hujan hasil produksi menurun dan lambat karena sawah tergenang oleh air
2	Ketersediaan pupuk yang masih langka	Kuota pupuk subsidi yang masih kurang

Sumber: Hasil Analisis, 2022

Tabel 25 Hasil Pengklasifikasian *Eksternal Strategy Factor Analysis (EFAS)*
Kawasan Sentra Produksi

No.	Peluang	Uraian
1	Adanya pembinaan/penyuluhan rutin oleh Balai Penyuluhan Pertanian (BPP)	Penyuluhan yang rutin dilakukan setiap bulan di setiap desa/kelurahan
2	Memanfaatkan media sosial sebagai media promosi/pemasaran	-
No.	Ancaman	
1	Iklim/cuaca yang menjadi penghambat bagi petani	Saat musim hujan hasil produksi menurun dan lambat karena sawah tergenang oleh air
2	Ketersediaan pupuk yang masih langka	Kuota pupuk subsidi yang masih kurang

Sumber: Hasil Analisis, 2022

Tabel 26 Hasil Analisis Faktor Strategi Eksternal (EFAS) Kota Tani (KT)

No.	Faktor Peluang	Rating	Bobot	Rating x Bobot
(1)	(2)	(3)	(4)	(5)
1	Adanya pembinaan/penyuluhan rutin oleh Balai Penyuluhan Pertanian (BPP)	4	1,0	4,0
2	Memanfaatkan media sosial sebagai media promosi/pemasaran	4	1,0	4,0
3	Adanya dana dari desa/dana aspirasi	4	1,0	4,0
Total Peluang				12

No.	Faktor Ancaman	Rating	Bobot	Rating x Bobot
1	Iklim/cuaca yang menjadi penghambat bagi petani.	4	0,9	3,6
2	Ketersediaan pupuk yang masih langka.	4	0,9	3,6
Total Ancaman				7,2
Total Peluang – Total Ancaman = 12 – 7,2 = 4,8				

Sumber: Hasil Analisis, 2022

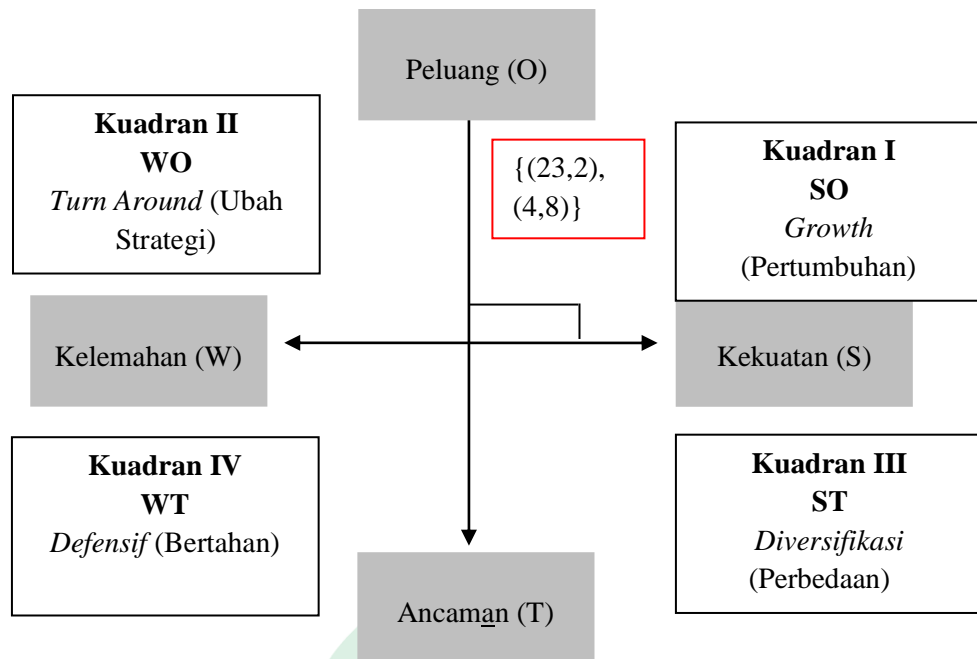
Tabel 27 Hasil Analisis Faktor Strategi Eksternal (EFAS) Kawasan Sentra Produksi

No.	Faktor Peluang	Rating	Bobot	Rating x Bobot
(1)	(2)	(3)	(4)	(5)
1	Adanya pembinaan/penyuluhan rutin oleh Balai Penyuluhan Pertanian (BPP)	4	1,0	4,0
2	Memfaatkan media sosial sebagai media promosi/pemasaran	4	0,9	3,6
Total Peluang				7,6
No.	Faktor Ancaman			
1	Iklim/cuaca yang menjadi penghambat bagi petani ²	4	0,9	3,6
3	Ketersediaan pupuk yang masih langka.	4	0,9	3,6
Total Ancaman				7,2
Total Peluang – Total Ancaman = 7,6 – 7,2 = 0,4				

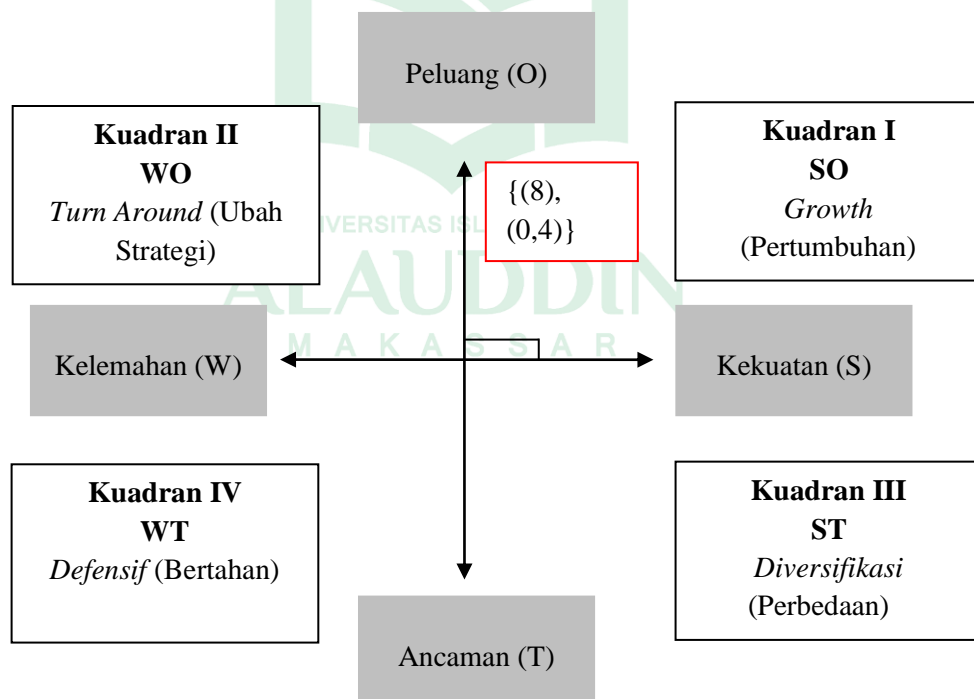
Sumber: Hasil Analisis, 2022

Berdasarkan hasil analisis faktor eksternal di atas dapat diketahui bahwa nilai skor peluang pada kota tani (KT) dan kawasan sentra produksi lebih tinggi daripada nilai skor ancaman. Hal tersebut perlu diketahui untuk menentukan strategi yang akan digunakan dalam pengembangan kawasan agropolitan di Kecamatan Liriaja.

Dari hasil skor pembobotan faktor internal dan eksternal, dapat ditentukan letak kuadran yang tepat dengan koordinat X, Y yaitu pada kota tani (KT) {(23,2), (4,8)}, dan kawasan sentra produksi {(8), (0,4)}. Berikut merupakan gambar diagram kartesius dari hasil analisis faktor strategi internal dan eksternal.



Gambar 8 Diagram Kartesius Kota Tani (KT)



Gambar 9 Diagram Kartesius Kawasan Sentra Produksi

Dari kuadran SWOT di atas, maka dapat ditentukan strategi yang akan digunakan dalam pengembangan kawasan agropolitan di Kecamatan Liriaja adalah strategi S-O, yang artinya strategi yang dibuat dengan memanfaatkan seluruh kekuatan untuk merebut atau memanfaatkan peluang yang sebesar-besarnya. Arah strategi yang diperoleh dari hasil analisis SWOT dapat dilihat pada tabel 28.

Tabel 28 Matriks Strategi Pengembangan Kawasan Agropolitan di Kecamatan Liriaja

IFAS EFAS	FAKTOR INTERNAL	
	STRENGTH (S)	WEAKNESS (W)
FAKTOR EKSTERNAL	<p>Kota Tani (KT)</p> <ol style="list-style-type: none"> Memiliki potensi sumberdaya lahan pertanian yang subur. Kondisi infrastruktur pertanian yang sudah cukup merata. Hasil produksi tanaman pangan yang cukup. Dukungan pemerintah dan masyarakat dalam pengembangan kawasan agropolitan. Beras yang biasa di ekspor keluar daerah. Memiliki pabrik pengolahan hasil pertanian. Masyarakat memiliki kegiatan agroindustri dari bahan baku komoditas unggulan Merupakan daerah kawasan kuliner seperti bebek dan cafe tapi sawah <p>Kawasan Sentra Produksi</p> <ol style="list-style-type: none"> Memiliki potensi sumberdaya lahan pertanian yang subur. Hasil produksi tanaman pangan yang cukup. Dukungan pemerintah dan masyarakat dalam pengembangan kawasan agropolitan. 	<p>Kota Tani (KT)</p> <ol style="list-style-type: none"> Tidak memiliki pasar komoditas unggulan. Tidak memiliki fasilitas penyimpanan hasil produksi. <p>Kawasan Sentra Produksi</p> <ol style="list-style-type: none"> Tidak memiliki pasar komoditas unggulan. Kondisi infrastruktur pertanian masih terdapat beberapa yang belum memadai. Alat teknologi pertanian masih ada yang memakai cara tradisional seperti massangki.

IFAS EFAS	FAKTOR INTERNAL	
	STRENGTH (S)	WEAKNESS (W)
	4. Memiliki gudang tani. 5. Masyarakat memiliki kegiatan industri rumah tangga dari bahan baku komoditas unggulan	
OPPORTUNITY (O) Kota Tani (KT) 1. Adanya pembinaan/penyuluhan rutin oleh Balai Penyuluhan Pertanian (BPP) 2. Memanfaatkan media sosial sebagai media promosi/pemasaran 3. Adanya dana dari desa/dana aspirasi Kawasan Sentra Produksi 1. Adanya pembinaan/penyuluhan rutin oleh Balai Penyuluhan Pertanian (BPP) 2. Memanfaatkan media sosial sebagai media promosi/pemasaran	STRATEGI S-O Kota Tani (KT) 1. Peningkatan fasilitas sarana prasarana pertanian guna mendukung kegiatan pertanian sehingga menghasilkan produksi yang baik dan hasil dari pertanian bisa di ekspor sampai keluar daerah. 2. Mengoptimalkan dan meningkatkan sumberdaya pertanian yang ada guna menghasilkan produksi bahan baku yang dapat dijadikan kegiatan agroindustri kecil dan menengah seperti bipang, kopi, keripik pisang dan sarabba bubuk. 3. Mengadakan penyuluhan dan workshop untuk mengedukasi masyarakat serta peningkatan promosi terkait produk pertanian dan kawasan kuliner. 4. meningkatkan pengembangan kawasan kuliner oleh pemerintah dan masyarakat setempat sehingga menambah pendapatan di daerah itu sendiri. Kawasan Sentra Produksi 1. Mengoptimalkan dan meningkatkan sumberdaya pertanian yang ada guna menghasilkan produksi bahan baku yang dapat dijadikan kegiatan industri rumah tangga seperti keripik pisang dan bipang. 2. Peningkatan fasilitas sarana prasarana pertanian serta pemanfaatan oleh pemerintah dan masyarakat	STRATEGI W-O Kota Tani (KT) 1. Pembangunan fasilitas tambahan seperti gudang tani dan pasar komoditas unggulan agar menjadi tempat penyimpanan hasil dari produksi yang ingin dijual dan diekspor keluar daerah 2. Mengadakan pertemuan untuk mengedukasi dan memberikan inovasi kepada masyarakat dan kelompok tani tentang komoditas unggulan dan kawasan pertanian 3. Meningkatkan pengembangan kawasan kuliner dan pembangunan fasilitas tambahan untuk menunjang kegiatan agroindustri yang bisa menjadi nilai tambah bagi perekonomian masyarakat setempat Kawasan Sentra Produksi 1. Pembangunan fasilitas tambahan seperti pasar komoditas unggulan dan penataan gudang tani untuk menjadi tempat penyimpanan hasil dari produksi yang ingin dijual. 2. Mengadakan pertemuan untuk mengedukasi dan memberikan inovasi kepada masyarakat dan kelompok tani tentang komoditas unggulan dan kegiatan agroindustri yang bisa menjadi nilai tambah bagi perekonomian masyarakat. 3. Pembangunan dan perbaikan infrastruktur pertanian untuk

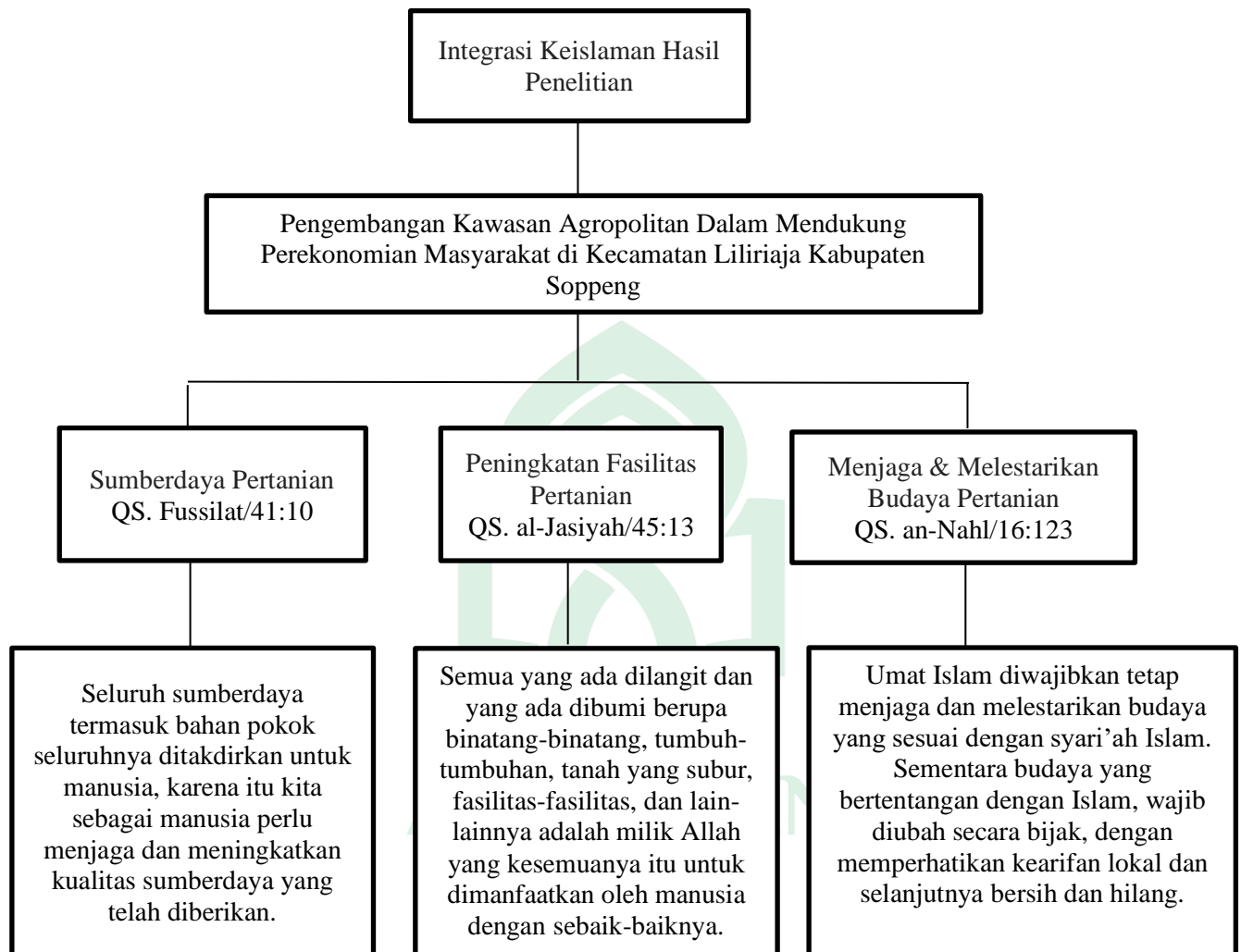
IFAS EFAS	FAKTOR INTERNAL	
	STRENGTH (S)	WEAKNESS (W)
	<p>setempat sehingga memudahkan kegiatan pertanian.</p> <p>3. Mengadakan penyuluhan dan workshop untuk mengedukasi masyarakat serta peningkatan promosi terkait produk pertanian.</p>	<p>kenyamanan dan kelancaran para petani.</p> <p>4. Pengadaan alat pertanian oleh pemerintah seperti kombain, traktor, dros agar memudahkan para petani saat panen dan tidak lagi menyewa dari luar desa.</p>
THREATS (T)	STRATEGI S-T	STRATEGI W-T
<p>Kota Tani (KT)</p> <p>1. Iklim/cuaca yang menjadi penghambat bagi petani.</p> <p>2. Ketersediaan pupuk yang masih langka.</p> <p>Kawasan Sentra Produksi</p> <p>1. Iklim/cuaca yang menjadi penghambat bagi petani.</p> <p>2. Ketersediaan pupuk yang masih langka</p>	<p>Kota Tani (KT)</p> <p>1. Pengadaan bibit unggul karena memiliki tanah dan lahan yang subur bagi pertanian</p> <p>2. Pembuatan embung dan sistem irigasi berselang untukantisipasi perubahan iklim</p> <p>3. Pengadaan pupuk subsidi dari pemerintah untuk setiap desa/kelurahan untuk mengatasi kelangkaan pupuk yang harganya mahal</p> <p>Kawasan Sentra Produksi</p> <p>1. Pengadaan bibit unggul karena memiliki tanah dan lahan yang subur bagi pertanian</p> <p>2. Pembuatan embung dan sistem irigasi berselang untukantisipasi perubahan iklim</p> <p>3. Pengadaan pupuk subsidi dari pemerintah untuk setiap desa/kelurahan untuk mengatasi kelangkaan pupuk yang harganya mahal</p>	<p>Kota Tani (KT)</p> <p>1. Pengembangan kawasan pertanian dengan pengadaan fasilitas pendukung pertanian guna mengantisipasi adanya gagal panen</p> <p>2. Melakukan sosialisasi pertanian antara masyarakat dan pemerintah guna mengedukasi dan pengadaan pupuk subsidi untuk para petani khususnya petani penggarap</p> <p>Kawasan Sentra Produksi</p> <p>1. Pengembangan kawasan pertanian dengan pengadaan fasilitas pendukung pertanian guna mengantisipasi adanya gagal panen</p> <p>2. Melakukan sosialisasi pertanian antara masyarakat dan pemerintah guna mengedukasi dan pengadaan pupuk subsidi untuk para petani khususnya petani penggarap</p> <p>3. Pengembangan kawasan pertanian dengan pengadaan fasilitas alat pertanian oleh pemerintah untuk memudahkan para petani</p>

Sumber: Hasil Analisis, 2022

E. Integrasi Keislaman Hasil Penelitian

Dalam QS. Fussilat/41:10 menegaskan bahwa seluruh sumberdaya termasuk bahan pokok seluruhnya ditakdirkan untuk manusia, tanpa terkecuali. Semua yang meminta, semua yang berusaha untuk mencari bahan pokok tersebut, baik mereka beriman atau tidak, Allah akan tetap berikan mereka terlepas apapun keyakinannya, meskipun Allah Maha Berkuasa untuk menakdirkan misalnya, memberikan rizkinya pada yang beriman, dan menutup secara total pada mereka yang kafir. Alasannya, kata Syaikh Ali Jum'ah, agar manusia mendatangi-Nya dengan rasa sukarela, atas kehendaknya sendiri, dan bukan karena kebutuhan sesaat sehingga terpaksa menyatakan beriman. Allah tidak menyebabkan ketidakimanan seseorang menjadi penghalang *sunnatullah* bahwa Allah tidak memilih-milih dalam memberikan sesuatu pada makhluk-Nya. Oleh karena itu kita sebagai manusia perlu menjaga dan meningkatkan kualitas sumberdaya yang telah diberikan. QS. al-Jasiyah/45:13 menjelaskan bahwa segala sumberdaya alam ditundukkan oleh Allah dan pemanfaatannya diserahkan kepada manusia. Sebagaimana terungkap dalam Firman Allah yang artinya (Dan Dialah yang menundukkan untuk kalian apa yang ada dilangit dan yang ada dibumi) berupa binatang-binatang, pohon-pohonan, tumbuh-tumbuhan, tanah yang subur, air, api, udara, fasilitas-fasilitas, dan lain-lainnya yang kesemuanya itu untuk dimanfaatkan oleh manusia dengan sebaik-baiknya. Adapun QS. an-Nahl/16:123 yang menerangkan bahwa umat Islam diwajibkan tetap menjaga dan melestarikan budaya yang sesuai dengan syari'ah Islam. Sedangkan budaya yang kosong tanpa warna agama, maka diwarnai dengan Islam. Sementara budaya yang bertentangan

dengan Islam, wajib diubah secara bijak, dengan memperhatikan kearifan lokal dan selanjutnya bersih dan hilang. Secara skematik, integrasi keislaman penelitian ini dibuat dalam matriks berikut pada gambar 10.



Gambar 10. Matriks Integrasi Keislaman Hasil Penelitian

BAB V

PENUTUP

A. *Kesimpulan*

Berdasarkan hasil penelitian yang telah dibahas, maka dapat ditarik kesimpulan sebagai berikut :

1. Pusat kegiatan agropolitan di Kecamatan Liriaja untuk Kota Tani (KT) berpusat di dua desa/kelurahan yaitu Desa Timusu dan Desa Pattojo yang memiliki nilai hirarki atau orde I yang merupakan kelompok kelurahan dengan tingkat keberadaan fasilitas yang tinggi yakni 10 jenis fasilitas. Sedangkan Kawasan Sentra Produksi berpusat di enam desa/kelurahan yaitu Kelurahan Jennae, Desa Rompegading, Kelurahan Appanang, Kelurahan Galung, Desa Jampu dan Desa Barang yang memiliki nilai hirarki atau orde IV yang merupakan kelompok kelurahan dengan tingkat keberadaan fasilitas yang rendah yakni 9 jenis fasilitas.
2. Strategi pengembangan yang dapat diterapkan di kawasan agropolitan Kecamatan Liriaja untuk Kota Tani (KT) dan Kawasan Sentra Produksi strategi yang digunakan yaitu menggunakan kekuatan untuk memanfaatkan peluang (Strategi SO). Adapun strateginya yaitu: a) Peningkatan fasilitas sarana prasarana pertanian guna mendukung kegiatan pertanian sehingga menghasilkan produksi yang baik dan hasil dari pertanian bisa di ekspor sampai keluar daerah; b) Mengoptimalkan dan meningkatkan sumberdaya pertanian yang ada guna menghasilkan produksi bahan baku yang dapat dijadikan kegiatan agroindustri kecil dan menengah seperti bipang, kopi,

keripik pisang dan sarabba bubuk; c) Mengadakan penyuluhan dan workshop untuk mengedukasi masyarakat serta peningkatan promosi terkait produk pertanian; dan untuk kota tani (KT) memiliki kawasan kuliner yang dapat menambah pendapatan bagi daerah itu sendiri.

B. Saran

Berdasarkan dari penelitian yang telah dilaksanakan, maka ada beberapasaran yang dapat dijadikan sebagai masukan yaitu :

1. Bagi pemerintah diharapkan mampu mempertimbangkan strategi yang telah dirumuskan penulis dengan menyediakan berbagai fasilitas pendukung, meningkatkan dan mengoptimalkan sumberdaya yang ada untuk menunjang hasil produksi pertanian sehingga meningkatkan perekonomian masyarakat di Kecamatan Liriaja.
2. Bagi masyarakat, dalam pengembangan kawasan agropolitan di Kecamatan Liriaja menjadi lebih baik maka tentu saja peranan aktif masyarakat sangat diperlukan serta tindakan untuk meningkatkan dan mempertahankan potensi sumberdaya yang ada serta melestarikan budaya yang telah ada sejak dulu.
3. Bagi penelitian sejenis kedepannya, diharapkan dapat menggunakan metode penelitian yang lebih beragam dengan perolehan data yang lebih baik sehingga hasil penelitian lebih akurat dan mampu merumuskan pengembangan kawasan agropolitan yang tidak hanya berfokus pada Kecamatan Liriaja saja, namun pada lingkup agropolitan yang meluas dan lengkap.

DAFTAR PUSTAKA

- Aisah, I. U., & Herdiansyah, H. (2020). Strategi Pemberdayaan Masyarakat dalam Pelaksanaan Program Desa Mandiri Energi. *Share : Social Work Journal*, 9(2), 130. <https://doi.org/10.24198/share.v9i2.21015>
- Amri Amir, Junaidi & Yulmardi. (2019) Metodologi Penelitian Ekonomi dan Penerapannya.
- Anshar, M., & Siradjuddin, I. (2021). Pemetaan Komoditas Basis di Kecamatan Polongbengkeng Utara Kabupaten Takalar. *Tataloka*, 23(3), 354–362. <https://doi.org/10.14710/tataloka.23.3.354-362>
- Badan Pusat Statistik. (2020). *Kabupaten Soppeng Dalam Angka 2020*.
- Badan Pusat Statistik. (2020). *Kecamatan Liriaja Dalam Angka 2020*.
- Basuki, A. (2012). Pengembangan Kawasan Agropolitan. *Jurnal Ekonomi & Studi Pembangunan*, 13(1), 53–71. <https://doi.org/10.18196/jesp.13.1.1291>
- BOOK_ Lasmono TS, Prasodjo, Toto S_Agropolitan Evaluasi Kinerja_Bab 5.Pdf*, n.d.
- Dr. Muhammad Anshar, S.Pt., M. Si. (2014). *Perencanaan Kawasan Perdesaan Berbasis Agropolitan*. Jurusan Teknik Perencanaan Wilayah dan Kota.
- Fauziyahtul Khair. (2019). Studi Pengembangan Kota Palopo Sebagai Kota Wisata Sejarah Di Sulawesi Selatan. *Skripsi*. <https://doi.org/1037//0033-2909.I26.1.78>
- Febrianti, T., & Irianti, E. F. (2018). Strategi Pengembangan Agribisnis Di Kawasan Agropolitan Kabupaten Garut. *Jurnal Agribisnis Terpadu*, 11(1), 38–46.
- Hayani, A. S. (2018). Studi Dukungan Infrastruktur Pedesaan Dalam Rangka Pengembangan Kawasan Pertanian di Kabupaten Gowa. *Skripsi*, 1–99.
- Islami, N. (2017). Pengembangan Kawasan Perdesaan Berbasis Komoditi Hortikultura di Kecamatan Ma'rang Kabupaten Pangkajene dan Kepulauan. *Skripsi*, 1–114.
- Jamaluddin, A. A. (2019). *Penentuan Desa Pusat Pertumbuhan Dalam Pengembangan Kawasan Agropolitan (Studi Kasus: Kabupaten Pinrang)* [Universitas Hasanuddin]. <https://doi.org/1037//0033-2909.I26.1.78>
- Kemenag RI *Al-Qur'an dan Terjemahnya* (2002).
- Kementerian Pekerjaan Umum Direktorat Jenderal Cipta Karya. Agropolitan & Minapolitan Konsep Kawasan Menuju Keharmonisan. (2012).
- Kholid, M. (2018). Prinsip-Prinsip Hukum Ekonomi Syariah Dalam Undang-Undang Perbankan Syariah. *Asy-Syari'ah*, 20(2), 145–162. <https://doi.org/10.15575/as.v20i2.3448>
- Makmur, M. U. (2013). Strategi Pengembangan Kawasan Agropolitan di Kecamatan Balusu Kabupaten Barru. *Skripsi*, 1–153. <http://repositori.uin-alauddin.ac.id/8004/>
- M.L. Jhingan. (2013). *Ekonomi Pembangunan Dan Perencanaan*. Jakarta: PT Raja Grafindo Persada.

- Muh. Reski R. (2020). Strategi Peningkatan Pengelolaan Wisata Berbasis Masyarakat (*Community Based Tourism*). *Skripsi*, 1-125.
- Nisak, Z. (2013). Analisis Swot Untuk Menentukan Strategi Kompetitif. *Academia*, 468–476.
- Peraturan Daerah Kabupaten Soppeng Nomor 8 Tahun 2012 Tentang Rencana Tata Ruang Wilayah Kabupaten Soppeng Tahun 2012-2032.*
- Peraturan Pemerintah Republik Indonesia Nomor 15 Tahun 2010 Tentang Penyelenggaraan Penataan Ruang.*
- Pitaloka, D. S., & Aji, T. S. (2020). Analisis SWOT Pada Prospek Gadai Emas iB Barokah Bank Jatim Cabang Syariah Surabaya. *Jurnal Ilmiah Ekonomi Islam*, 6(2), 263. <https://doi.org/10.29040/jiei.v6i2.1061>
- Prabowo, T. A., (2015) Analisis Strategi Pengembangan Kawasan Agropolitan Kabupaten Nganjuk. *Jurnal Ekonomi Pembangunan, Fakultas Ekonomi, Universitas Trunojoyo, Kabupaten Nganjuk*. 10(2), 183–195.
- Prasady, K. H. A. (2017). Analisis Strategi Pengembangan Sektor Pertanian Sub Sektor Tanaman Pangan Dalam Upaya Peningkatan PDRB Kabupaten Magelang Disusun. *Jurnal Ilmu Ekonomi*, 1–18.
- Rifaldo. (2021). *Arahan Pengembangan Jalan Usaha Tani Di Desa Bulusuka Kecamatan Bontoramba Kabupaten Jeneponto*. Universitas Islam Negeri Alauddin Makassar.
- Saraswaty, A. (2013). Strategi Pengembangan Infrastruktur Berbasis Komoditi Unggulan Di Kawasan Agropolitan Kabupaten Soppeng. *Tesis*, 1–151.
- Sururi, A. (2015). Pemberdayaan Masyarakat Melalui Program Pembangunan Infrastruktur Perdesaan Dalam Meningkatkan Kesejahteraan Masyarakat Kecamatan Wanasalam Kabupaten Lebak. *Jurnal Administrasi Negara*, 3(2), 1–25.
- Syamsiar, N. R. (2016). Pengembangan Kawasan Agropolitan Berbasis Partisipasi Di Kecamatan Malunda Kabupaten Majene Dengan Pendekatan ABCD (Asset Based Community Development). *Skripsi*, 1–124. <http://repositori.uin-alauddin.ac.id/5696/>
- Undang-Undang Republik Indonesia Nomor 26 Tahun 2007 Tentang Penataan Ruang.*
- Utsalina, D. S., & Primandari, L. A. (2020). Analisis SWOT dalam penentuan bobot kriteria pada pemilihan strategi pemasaran menggunakan analytical network process. *Antivirus: Jurnal Ilmiah Teknik Informatika*, 14(1), 41–50.
- Yusuf, I., & Damayanti, W. (2013). Analisis Sistem Pusat Pelayanan Permukiman Di Kabupaten Magelang Dengan Analisis Skalogram Dan Indeks Sentralitas Marshall. *Jurusan Perencanaan Wilayah Dan Kota Fakultas Teknik Universitas Diponegoro Semarang*.
- Zuliyah, S. (2010). Strategi Pemberdayaan Masyarakat Desa dalam Menunjang Pembangunan Daerah. *Journal of Rural and Development*, 1(2), 151–160.

Lampiran 1

Tabel Hasil Analisis Skalogram

No	Kecamatan	1	2	3	4	5	6	7	8	9	10	11	12	Jumlah
1	Timusu	1	1	1	1	1	1	0	1	1	0	1	1	10
2	Rompegading	1	1	1	1	0	1	0	1	1	1	0	1	9
3	Pattojo	1	1	1	1	1	1	0	1	1	0	1	1	10
4	Galung	1	1	1	1	0	1	0	1	1	1	0	1	9
5	Jennae	1	1	1	1	0	1	0	1	1	0	1	1	9
6	Jampu	1	1	1	1	0	1	0	1	1	1	0	1	9
7	Barang	1	1	1	1	0	1	0	1	1	0	1	1	9
8	Appanang	1	1	1	1	0	1	0	1	1	0	1	1	9
Jumlah		8	8	8	8	2	8	0	8	8	4	4	8	74

Keterangan :

- 1: Padi
- 2: Jagung
- 3: Kegiatan ekonomi utama ialah budidaya pertanian
- 4: Industri rumah tangga dengan bahan baku KU
- 5: Agroindustri kecil & menengah dengan bahan baku KU
- 6: Potensi lahan budidaya yang sesuai dengan KU
- 7: Pasar KU
- 8: Jalan tani
- 9: Saluran irigasi
- 10: Fasilitas penyimpanan produksi
- 11: Pasar grosir
- 12: Lembaga swadaya masyarakat

Selanjutnya melakukan pembobotan masing-masing fasilitas di atas didapatkan dari rumus $C = \frac{t}{T}$

No	Kecamatan	1	2	3	4	5	6	7	8	9	10	11	12	Jumlah
1	Timusu	1	1	1	1	1	1	0	1	1	0	1	1	10
2	Rompegading	1	1	1	1	0	1	0	1	1	1	0	1	9
3	Pattojo	1	1	1	1	1	1	0	1	1	0	1	1	10
4	Galung	1	1	1	1	0	1	0	1	1	1	0	1	9
5	Jennae	1	1	1	1	0	1	0	1	1	1	0	1	9
6	Jampu	1	1	1	1	0	1	0	1	1	1	0	1	9
7	Barang	1	1	1	1	0	1	0	1	1	0	1	1	9
8	Appanang	1	1	1	1	0	1	0	1	1	0	1	1	9
Jumlah		8	8	8	8	2	8	0	8	8	4	4	8	74
Sentralitas		100	100	100	100	100	100	100	100	100	100	100	100	
Bobot		12,5	12,5	12,5	12,5	50,0	12,5	0,0	12,5	12,5	25,0	25,0	12,5	

Selanjutnya menentukan orde dan interval kelas :

$$\begin{aligned}
 K &= 1 + 3,3 \log n \\
 &= 1 + 3,3 \log 8 \\
 &= 1 + 3,3 (0,903089) \\
 &= 1 + 2,9801937 \\
 &= 3,9801937 \text{ atau dibulatkan menjadi } 4
 \end{aligned}$$

Berdasarkan perhitungan di atas, didapatkan hasil bahwa terdapat 4 kelas (orde) nilai Indeks Sentralitas Marshall pada Kecamatan Liliraja. Berdasarkan orde diatas maka dapat diperoleh Tabel Indeks Marshall Kecamatan Liliraja sebagai berikut:

No	Kecamatan	1	2	3	4	5	6	7	8	9	10	11	12	Indeks Sentralitas	ORDE
1	Timusu	12,5	12,5	12,5	12,5	50,0	12,5	0	12,5	12,5	0	25	12,5	175	I
2	Rompegading	12,5	12,5	12,5	12,5	0	12,5	0	12,5	12,5	25,0	0	12,5	125	IV
3	Pattojo	12,5	12,5	12,5	12,5	50,0	12,5	0	12,5	12,5	0	25	12,5	175	I
4	Galung	12,5	12,5	12,5	12,5	0	12,5	0	12,5	12,5	25,0	0	12,5	125	IV
5	Jenna	12,5	12,5	12,5	12,5	0	12,5	0	12,5	12,5	25	0	12,5	125	IV
6	Jampu	12,5	12,5	12,5	12,5	0	12,5	0	12,5	12,5	25,0	0	12,5	125	IV
7	Barang	12,5	12,5	12,5	12,5	0	12,5	0	12,5	12,5	0	25	12,5	125	IV
8	Appanang	12,5	12,5	12,5	12,5	0,0	12,5	0	12,5	12,5	0	25	12,5	125	IV
Jumlah		100	100	100	100	100	100	0	100	100	100	0	100	1100	

Cara menentukan interval kelas dihitung dengan membagi range dengan jumlah orde. Berikut rumus interval kelas:

$$\begin{aligned}
 \text{Interval Kelas} &= \frac{\text{Nilai Tertinggi} - \text{Nilai Terendah}}{\text{Jumlah Orde}} \\
 &= \frac{175 - 125}{4} \\
 &= \frac{50}{4} \\
 &= 12,5
 \end{aligned}$$

Dengan menggunakan rumus diatas, interval yang dihasilkan dapat dilihat pada tabel dibawah

RUMUS SKORING		Skala Likert	12,5
I	162,5 - 175,0		162,5
II	150,0 - 162,5		150,0
III	137,5 - 150,0		137,5
IV	125,0 - 137,5		125,0

Lampiran 2

Kuisisioner
(Pengembangan Kawasan Agropolitan dalam Mendukung Perekonomian Masyarakat di Kecamatan Liliraja Kabupaten Soppeng)

Bapak Ibu/Saudara/i yang saya hormati
 Sehubungan dengan penyusunan tugas akhir, saya selaku mahasiswa/i Jurusan Teknik Perencanaan Wilayah dan Kota UIN Alauddin Makassar, memohon kesediaan dari Bapak Ibu/ Saudara/i untuk berkenan menjadi responden dalam penelitian yang berjudul "*Pengembangan Kawasan Agropolitan dalam Mendukung Perekonomian Masyarakat di Kecamatan Liliraja Kabupaten Soppeng*". Tujuan dari kuisisioner ini adalah untuk mengetahui preferensi Bapak/Ibu lebih mengenai pengembangan kawasan agropolitan di Kecamatan Liliraja, agar selanjutnya dapat dirumuskan arahan pengembangan yang sesuai

Identitas peneliti

Nama : Nurrezky Damayanti
 NIM : 60800117016
 Jurusan : Perencanaan Wilayah dan Kota
 Perguruan tinggi : UIN Alauddin Makassar

Identitas Responden

Nama :
 Usia :
 Alamat :
 No. Telp :
 Lama tinggal :
 Jenis kelamin : 1) Laki-laki 2) Perempuan

Atas partisipasi bapak/ibu/saudara/i dalam penelitian ini saya ucapkan terima kasih.

Petunjuk pengisian

1. Responden diharapkan membaca terlebih dahulu deskripsi masing-masing pertanyaan/ Pernyataan sebelum memberikan jawaban.
2. Berilah tanda centang (√) pada kolom jawaban yang menurut bapak/ibu/saudara(i) sesuai atau paling tepat.
3. Pada masing-masing pertanyaan terdapat 4 (empat) alternatif jawaban yang mengacu pada teknik skala likert, yaitu:
 - SS : Sangat Setuju
 - S : Setuju
 - TS : Tidak Setuju
 - STS : Sangat Tidak Setuju
4. Data responden dan semua informasi yang diberikan akan dijamin kerahasiaannya. Oleh sebab itu dimohon untuk mengisi kuisisioner dengan sebenarnya dan seobjektif mungkin.

Kota Tani (KT)

A. Faktor Kekuatan (*Strength*)

No.	Pertanyaan/Pernyataan	Alternatif Jawaban			
		SS	S	TS	STS
1	Memiliki potensi sumberdaya lahan pertanian yang subur				
2	Kondisi infrastruktur pertanian yang sudah cukup merata				
3	Hasil produksi tanaman pangan yang cukup				
4	Dukungan pemerintah dan masyarakat dalam pengembangan kawasan agropolitan				
5	Beras yang biasa di ekspor keluar daerah				
6	Memiliki pabrik pengolahan hasil pertanian				
7	Masyarakat memiliki kegiatan agroindustri dari bahan baku komoditas unggulan				
8	Merupakan daerah kawasan kuliner seperti bebek dan cafe tapi sawah				

B. Faktor Kelemahan (*Weakness*)

No.	Pertanyaan/Pernyataan	Alternatif Jawaban			
		SS	S	TS	STS
1	Tidak memiliki pasar komoditas unggulan				
2	Tidak memiliki fasilitas penyimpanan hasil produksi				

C. Faktor Peluang (*Opportunity*)

No.	Pertanyaan/Pernyataan	Alternatif Jawaban			
		SS	S	TS	STS
1	Adanya pembinaan/penyuluhan rutin oleh Balai Penyuluhan Pertanian (BPP)				
2	Memanfaatkan media sosial sebagai media promosi/pemasaran				
3	Adanya dana dari desa/dana aspirasi				

D. Faktor Ancaman (*Threats*)

No.	Pertanyaan/Pernyataan	Alternatif Jawaban			
		SS	S	TS	STS
1	Iklim/cuaca yang menjadi penghambat bagi petani				
2	Ketersediaan pupuk yang masih langka				



Kawasan Sentra Produksi

A. Faktor Kekuatan (*Strength*)

No.	Pertanyaan/Pernyataan	Alternatif Jawaban			
		SS	S	TS	STS
1	Memiliki potensi sumberdaya lahan pertanian yang subur				
2	Hasil produksi tanaman pangan yang cukup				
3	Dukungan pemerintah dan masyarakat dalam pengembangan kawasan agropolitan				
4	Memiliki gudang tani				
5	Masyarakat memiliki kegiatan industri rumah tangga dari bahan baku komoditas unggulan				

B. Faktor Kelemahan (*Weakness*)

No.	Pertanyaan/Pernyataan	Alternatif Jawaban			
		SS	S	TS	STS
1	Tidak memiliki pasar komoditas unggulan				
2	Kondisi infrastruktur pertanian masih terdapat beberapa yang belum memadai				
3	Alat teknologi pertanian masih ada yang memakai cara tradisional seperti massangki				

C. Faktor Peluang (*Opportunity*)

No.	Pertanyaan/Pernyataan	Alternatif Jawaban			
		SS	S	TS	STS
1	Adanya pembinaan/penyuluhan rutin oleh Balai Penyuluhan Pertanian (BPP)				
2	Memanfaatkan media sosial sebagai media promosi/pemasaran				

D. Faktor Ancaman (*Threats*)

No.	Pertanyaan/Pernyataan	Alternatif Jawaban			
		SS	S	TS	STS
1	Iklim/cuaca yang menjadi penghambat bagi petani				
2	Ketersediaan pupuk yang masih langka				

Lampiran 3

FOTO HASIL WAWANCARA



DAFTAR RIWAYAT HIDUP



Nurrezky Damayanti, lahir di Buttu Batu, Enrekang 11 Agustus 1999. Anak kedua dari 5 (lima) bersaudara dari pasangan **Sahuding** dan **Salasia**. Adapun riwayat pendidikan penulis, menempuh pendidikan di SDN 42 Buttu Batu dan tamat pada tahun 2011, dilanjutkan dengan pendidikan di SMPN 19 Makassar dan tamat pada tahun 2014. Kemudian melanjutkan pendidikan di SMAN 10 Makassar dan tamat pada tahun 2017. Hingga Pada akhirnya mendapat kesempatan untuk melanjutkan pendidikan ke jenjang yang lebih tinggi di UIN Alauddin Makassar melalui penerimaan SNM-PTN pada tahun 2017 pada Fakultas Sains dan Teknologi Jurusan Teknik Perencanaan Wilayah dan Kota.

