

**AKURASI PENENTUAN ARAH MATA ANGIN SEBAGAI  
DASAR PENGUKURAN ARAH KIBLAT  
DENGAN MENGGUNAKAN  
JARUM (KOMPAS SEDERHANA)**



**Skripsi**

Diajukan Memenuhi Salah Satu Syarat Meraih Gelar Sarjana  
Hukum Jurusan Ilmu Falak Fakultas Syariah Dan Hukum  
UIN Alauddin Makassar

Oleh :

**Adam Febrian Kcinsy**

**NIM: 10900119019**

**FAKULTAS SYARIAH DAN HUKUM  
UNIVERSITAS ISLAM NEGERI ALAUDDIN MAKASSAR  
2023**

## PERNYATAAN KEASLIAN SKRIPSI

Mahasiswa yang bertanda tangan di bawah ini:

Nama : Adam Febrian Kcinsy  
NIM : 10900119019  
Tempat/Tgl. Lahir : Makassar, 03 Februari 2001  
Jurusan/Prodi : Ilmu Falak  
Fakultas/Program : Syariah dan Hukum  
Alamat : Gowa  
Judul : Akurasi Penentuan Arah Mata Angin Sebagai Dasar Pengukuran Arah Kiblat dengan Menggunakan Jarum (Kompas Sederhana).

Menyatakan dengan sesungguhnya dan penuh kesadaran bahwa skripsi ini benar adalah hasil karya sendiri. Jika di kemudian hari terbukti bahwa ia merupakan duplikat, tiruan, plagiat, atau dibuat oleh orang lain, sebagian atau seluruhnya, maka skripsi dan gelar yang diperoleh karenanya batal demi hukum.

Gowa, 6 September 2023

UNIVERSITAS ISLAM NEGERI  
**ALAUDDIN**  
MAKASSAR

**Adam Febrian Kcinsy**

**10900119019**



**KEMENTERIAN AGAMA  
UNIVERSITAS ISLAM NEGERI MAKASSAR  
FAKULTAS SYARIAH DAN HUKUM**

Kampus I Jl. Slt. Alauddin No.63 Makassar Tlp (0411) 864924 Fax 864923  
Kampus II Jl. H. M Yasin Limpo No.36 Samata-Gowa Tlp 424815 Fax 424836

**PENGESAHAN SKRIPSI**

Skripsi yang berjudul **“Akurasi Penentuan Arah Mata Angin Sebagai Dasar Pengukuran Arah Kiblat Dengan Menggunakan Jarum (Kompas Sederhana)”**, yang disusun oleh **Adam Febrian Kcinsy**, NIM : **10900119019**. Mahasiswa Prodi Ilmu Falak pada Fakultas Syariah dan Hukum UIN Alauddin Makassar, telah diuji dan dipertahankan dalam sidang Munaqasyah sebagai salah satu syarat untuk meraih gelar Sarjana Hukum (S.H) yang diselenggarakan pada hari Selasa, 17 Oktober 2023. Dinyatakan telah dapat diterima sebagai salah satu syarat untuk memperoleh gelar Sarjana Hukum (S.H), pada Fakultas Syariah dan Hukum jurusan Ilmu Falak

Samata, 17 Oktober 2023

**DEWAN PENGUJI :**

Ketua : Dr. H. Abd. Rauf Muhammad Amin, Lc., M.A.

()

Sekretaris : Dr. Rahman Syamsuddin, S.H., M.H.

()


Penguji I : Dr. Muh. Rasywan Syarif, S.Hi., M.Si.

()

Penguji II : Hj. Sippah Chotban, S.Ag., M.H.I.

()

Pembimbing I : Dr. Rahma Amir, M.Ag.

()


Pembimbing II: Drs. Hadi Daeng Mapuna, M.Ag.

()

Disahkan oleh :

Dekan Fakultas Syariah dan Hukum

UIN Alauddin Makassar

()  
Dr. H. Abd. Rauf Muhammad Amin, Lc., M.A.  
NIP : 1973818 200312 1 002

## KATA PENGANTAR

بِسْمِ اللَّهِ الرَّحْمَنِ الرَّحِيمِ

Alhamdulillah puji syukur kehadiran Allah swt atas segala kenikmatan yang diberikan Allah swt kepada makhluknya terutama manusia yang bernaung di muka bumi ini. Karena berkat Rahmat dan Hidayah-Nya penulis dapat menyelesaikan skripsi yang berjudul “Akurasi Penentuan Arah Mara Angin Sebadai Dasar Pengukuran Arah Kiblat Dengan Menggunakan Jarum (Kompas Sederhana)” sebagai salah satu syarat untuk menyelesaikan Program Sarjana (S1) pada Fakultas Syari’ah dan Hukum Universitas Alauddin Makassar.

Shalawat dan salam tetap tercurahkan kepada baginda Rasulullah Muhammad saw. Nabi yang telah diberikan wahyu dan mukjizat oleh Allah swt berupa al-Qur’an yang akan tetap terjaga hingga akhir zaman. Dialah teladan bagi seluruh ummat manusia serta pembawa risalah kebenaran dalam menuntun ummatnya kejalan keselamatan.

Penulis menyadari bahwa dalam penyelesaian skripsi ini tidak terlepas dari bantuan dan partisipasi dari berbagai pihak, yang telah memberikan doa, bimbingan, petunjuk, dorongan, dan motivasi kepada penulis sehingga segala tantangan dalam penyelesaian skripsi ini dapat penulis atasi. Olehnya itu izinkan penulis menyampaikan ucapan terima kasih yang tidak terhingga kepada kedua orang tua penulis Ayahanda tercinta Ichsan Ferdusi dan Ibunda tercinta Wisdawati Ismail yang senantiasa mendoakan dan memberikan restu, serta kasih sayang yang tidak pernah putus dalam mendidik, memotivasi dan membesarkan penulis serta keluarga besar penulis yang senantiasa memberikan doa dan dukungan kepada penulis. Tak lupa pula penulis mengucapkan rasa terima kasih kepada Almarhumah Zakinah Rasyid Binti Abd. Rasyid Razak yang dimana selama penulis menempuh pendidikan dari SMP sampai di titik sekarang ini beliau terus

memberikan support dan semangat walaupun beliau sudah tidak ada lagi di dunia.

Kepada diri sendiri yang sudah berjuang dan bertahan untuk menyelesaikan semua hal yang berkaitan dengan penulisan skripsi ini. Tidak pula penulis menyampaikan ucapan terima kasih dan penghargaan yang setinggi-tingginya kepada:

1. Yth Bapak Prof. H. Hamdan Juhannis, M.A., Ph.D. Selaku Rektor Universitas Islam Negeri Alauddin Makassar tempat penulis menimba ilmu dan berproses.
2. Bapak Prof. Dr. Kamaluddin Abunawas, M.Ag Bapak Dr. H. Andi Aderus, Lc., M.Ag, Bapak Prof. Dr. Muhammad Khalifah Mustami, M.Pd., Bapak Prof. Dr. Muhammad Amry Lc. M.Ag., selaku Wakil Rektor I, II, III, IV UIN Alauddin Makassar.
3. Bapak Dr. H. Abd Rauf Muhammad Amin, Lc., M.A., selaku Dekan Fakultas Syariah dan Hukum UIN Alauddin Makassar.
4. Bapak Dr. Rahman Syamsuddin, S.H., M.H., Bapak Dr. H. Abdul Wahid Haddade, Lc., M.H.I., Ibu Dr. Hj. Rahmatiah HL, M.Pd., selaku Wakil Dekan I , Wakil Dekan II, Wakil Dekan III Fakultas Syariah dan Hukum UIN Alauddin Makassar.
5. Ibu Dr. Fatmawati, M.Ag., selaku Ketua Jurusan Ilmu Falak, Ibu Dr. Rahma Amir, M.Ag., selaku Sekertaris Jurusan, serta Staf Jurusan yang telah banyak membantu dalam pengurusan administrasi jurusan.
6. Ibu Dr. Rahma Amir, M.Ag., selaku pembimbing I, sebagai pembimbing penulis yang dengan penuh kesabaran telah meluangkan banyak waktu dan pikiran dalam memberikan bimbingan, petunjuk, dan arahan hingga penyelesaian skripsi ini.
7. Bapak Drs. Hadi Daeng Mapuna, M.Ag., selaku pembimbing II yang dengan

penuh kesabaran telah meluangkan banyak waktu dan pikiran dalam memberikan bimbingan, petunjuk, dan arahan dalam penyelesaian skripsi ini.

8. Bapak Dr. Muh. Rasywan Syarif, S.Hi.,M.Si. Selaku penguji 1 yang telah memberi arahan dan koreksi dalam penyusunan skripsi ini.
9. Ibu Sippah Chotban, S.Ag., M.H.I. penguji II yang telah memberi arahan dan koreksi dalam penyusunan skripsi ini.
10. Bapak Drs. Abbas Padil, M.M., dan Bapak Dr. Alimuddin, M.Ag., Selaku Dosen senior Jurusan Ilmu Falak dan Ibu Nurul Wakia, S.P.I., M.Pd.I. selaku dosen Ilmu Falak yang telah banyak memberikan Ilmu Pengetahuan Kepada Penulis dan seluruh Staf Jurusan Ilmu Falak, yang telah banyak membantu penulis dalam penyelesaian ini.
11. Terima Kasih kepada seluruh jajaran Dosen serta seluruh Karyawan Fakultas Syariah dan Hukum UIN Alauddin Makassar yang telah memberikan pelayanan yang baik dan berguna dalam penyelesaian studi di Fakultas Syariah dan Hukum UIN Alauddin Makassar.
12. Terima kasih yang saya ucapkan kepada Istri saya Siti Fairuz Yulandari Putri, A.Md.Kes yang telah memberikan warna kehidupan kepada penulis, yang menemani saya dari hari ini hingga tua nanti serta yang akan menjadi ratu bidadari saya di surga nanti.
13. Seluruh Keluarga besar H. Robani yang selalu memberikan dukungan serta nasehat moral dalam proses pendidikan penulis.
14. Terima kasih kepada keluarga besar Ikatan Penggiat Peradilan Semu yang telah memberikan pengalaman organisasi dan pengetahuan hukum positif serta memenuhi kebutuhan ilmu yang penulis inginkan

15. Terima kasih kepada keluarga besar Ilmu Falak dan teman-teman khususnya angkatan 2019 yang telah memberikan masukan dan semangat serta membantu penulis dalam menemukan ide-ide selama proses penyelesaian studi.
16. Seluruh teman-teman yang tak dapat saya sebutkan satu per satu, yang juga selalu mendukung penulis dalam menyelesaikan studi.

Penulis menyadari bahwa sepenuhnya sebuah karya buatan manusia yang tidak luput dari kesalahan pastilah memiliki kekurangan dan jauh dari kesempurnaan. Kritik dan saran sangat penulis harapkan untuk kesempurnaan penelitian di masa mendatang.

Gowa, 06 September 2023

Penulis,

**Adam Febrian Kcinsy**

Nim: 10900119019

UNIVERSITAS ISLAM NEGERI  
**ALAUDDIN**  
MAKASSAR

## DAFTAR ISI

|  |             |
|--|-------------|
| <b>SAMPUL JUDUL .....</b>  | <b>i</b>    |
| <b>PERNYATAAN KEASLIAN SKRIPSI.....</b>  | <b>ii</b>   |
| <b>KATA PENGANTAR.....</b>   | <b>iii</b>  |
| <b>DAFTAR ISI .....</b>  | <b>vii</b>  |
| <b>DAFTAR TABEL .....</b>  | <b>ix</b>   |
| <b>DAFTAR GAMBAR.....</b>  | <b>x</b>    |
| <b>PEDOMAN TRANSLITERASI .....</b>   | <b>xi</b>   |
| <b>ABSTRAK .....</b>   | <b>xvii</b> |
| <b>BAB I PENDAHULUAN .....</b>   | <b>1</b>    |
| A. Latar Belakang Masalah .....  | 1           |
| B. Fokus Penelitian dan Deskripsi Fokus .....  | 4           |
| C. Rumusan Masalah.....  | 6           |
| D. Kajian Pustaka .....  | 7           |
| E. Tujuan dan Kegunaan Penelitian.....   | 9           |
| <b>BAB II TINJAUAN TEORITIS .....</b>  | <b>11</b>   |
| A. Tinjauan Tentang Arah Mata Angin .....  | 11          |
| B. Tinjauan Tentang Kompas .....   | 16          |
| C. Tinjauan Tentang Arah Kiblat .....  | 26          |
| <b>BAB III METODOLOGI PENELITIAN .....</b>   | <b>45</b>   |
| A. Jenis dan Lokasi Penelitian .....   | 45          |
| B. Pendekatan Penelitian .....   | 45          |
| C. Sumber Data .....   | 46          |
| D. Metode Pengumpulan Data .....   | 47          |
| E. Instrumen Penelitian .....  | 48          |
| F. Teknik Pengolahan dan Analisis Data .....   | 48          |
| <b>BAB IV HASIL PENELITIAN.....</b>  | <b>50</b>   |
| A. Gambaran Umum Kampus 2 UIN Alauddin Makassar .....  | 50          |
| B. Metode Penentuan Arah Mata Angin Sebagai Dasar Pengukuran Arah Kiblat Dengan Menggunakan Jarum (Kompas Sederhana) ..... | 55          |



|   |           |
|---|-----------|
| C. Hasil Akurasi Penentuan Arah Mata Angin Sebagai Dasar Pengukuran Arah Kiblat Dengan Menggunakan Jarum (Kompas Sederhana) ..... | 60        |
| <b>BAB V PENUTUP</b> .....  | <b>66</b> |
| A. Kesimpulan .....   | 66        |
| B. Implikasi Penelitian .....   | 67        |
| C. Saran.....   | 68        |
| <b>KEPUSTAKAAN</b> .....  | <b>69</b> |
| <b>LAMPIRAN</b> .....   | <b>72</b> |



## DAFTAR TABEL

|  |    |
|--|----|
| Tabel 4. 1 Akurasi Arah mata angin dan kiblat di masjid kampus 2 UIN<br>Alauddin Makassar.....               | 63 |
| Tabel 4. 2 Akurasi Arah mata angin dan kiblat di masjid Agung Sultan Alauddin<br>UIN Alauddin Makassar. .... | 64 |



## DAFTAR GAMBAR

|  |    |
|--|----|
| Gambar 4. 1 Jarum Magnetik.....                                      | 56 |
| Gambar 4. 2 Pelampung Gabus.....                                     | 57 |
| Gambar 4. 3 Wadah.....   | 57 |
| Gambar 4. 4 Cairan .....   | 58 |
| Gambar 4. 5 Metode Penggunaan Kompas Sederhana .....                 | 59 |
| Gambar 4. 6 Masjid Kampus 2 UIN Alauddin Makassar .....              | 61 |
| Gambar 4. 7 Pengukuran Menggunakan Jarum di Masjid Kampus 2.....     | 61 |
| Gambar 4. 8 Masjid Agung Sultan Alauddin UIN Alauddin Makassar ..... | 63 |
| Gambar 4. 9 Pengukuran Menggunakan Jarum di Masjid Agung .....       | 63 |



## PEDOMAN TRANSLITERASI

### A. Transliterasi Arab-Latin

Daftar huruf Bahasa Arab dan transliterasinya ke dalam huruf latin dapat dilihat pada tabel berikut:

#### 1. Konsonan

| Huruf Arab | Nama | Huruf Latin        | Nama                       |
|------------|------|--------------------|----------------------------|
| ا          | Alif | Tidak dilambangkan | Tidak dilambangkan         |
| ب          | Ba   | B                  | Be                         |
| ت          | Ta   | T                  | Te                         |
| ث          | Tsa  | ṡ                  | es (dengan titik di atas)  |
| ج          | Jim  | J                  | Je                         |
| ح          | Ha   | H                  | ha (dengan titik di bawah) |
| خ          | Kha  | Kh                 | ka dan ha                  |
| د          | Dal  | D                  | De                         |
| ذ          | Zal  | Ẓ                  | zet (dengan titik di atas) |
| ر          | Ra   | R                  | Er                         |
| ز          | Za   | Z                  | Zet                        |
| س          | Sin  | S                  | Es                         |
| ش          | Syin | Sy                 | es dan ye                  |

|   |        |   |                             |
|---|--------|---|-----------------------------|
| ص | Shad   | Ş | es (dengan titik di bawah)  |
| ض | Dhad   | Ḍ | de (dengan titik di bawah)  |
| ط | Tha    | Ṭ | te (dengan titik di bawah)  |
| ظ | Dza    | Ẓ | zet (dengan titik di bawah) |
| ع | ‘ain   | ‘ | Apostrof terbaik            |
| غ | Gain   | G | Eg                          |
| ف | Fa     | F | Ef                          |
| ق | Qaf    | Q | Qi                          |
| ك | Kaf    | K | Ka                          |
| ل | Lam    | L | Ei                          |
| م | Mim    | M | Em                          |
| ن | Nun    | N | En                          |
| و | Wawu   | W | We                          |
| ه | Ha     | H | Ha                          |
| ء | Hamzah | “ | Apostrof                    |
| ي | Ya”    | Y | Ye                          |

Hamzah (ء) yang terletak di awal kata mengikuti vokalnya tanpa diberi tanda apapun. Jika ia terletak di tengah atau di akhir, maka ditulis dengan tanda (,).

## 2. Vokal

*Vokal* bahasa Arab, seperti vokal bahasa Indonesia, terdiri atas vokal tunggal atau monoftong dan vokal rangkap atau diftong. *Vokal* tunggal bahasa Arab yang lambangnya berupa tanda atau harakat, transliterasinya sebagai berikut:

| Tanda | Nama          | Huruf Latin | Nama |
|-------|---------------|-------------|------|
| ā     | <i>Fathah</i> | A           | A    |
| ḥ     | <i>Kasrah</i> | I           | I    |
| ḍ     | <i>ḍammah</i> | U           | U    |

Vokal rangkap bahasa Arab yang lambangnya berupa gabungan antara harakat dan huruf, transliterasinya berupa gabungan huruf, yaitu:

| Tanda | Nama                   | Huruf Latin | Nama    |
|-------|------------------------|-------------|---------|
| ai    | <i>Fathah dan yā</i> " | Ai          | a dan i |
| au    | <i>Fathah dan wau</i>  | ;au         | a dan u |

## 3. Maddah

Madda atau vokal panjang yang lambangnya berupa harakat dan huruf, transliterasinya berupa huruf dan tanda, yaitu:

| Harakat dan Huruf | Nama                                       | Huruf dan Tanda | Nama                |
|-------------------|--|-----------------|---------------------|
| ā...   ā...       | <i>fathah dan alif</i><br>atau <i>yā</i> " | A               | a dan garis di atas |
| ī                 | <i>kasrah dan yā</i> "                     | I               | i dan garis di atas |
| ū                 | <i>ḍammah dan wau</i>                      | U               | u dan garis di atas |

|  |  |  |      |
|--|--|--|------|
|  |  |  | atas |
|--|--|--|------|

#### 4. *Tā' Marbūṭah*

Transliterasi untuk *tā' marbūṭah* ada dua, yaitu: *tā' marbūṭah* yang hidup atau mendapat harkat *fathah*, *kasrah*, dan *ḍammah*, yang transliterasinya adalah [t]. Sedangkan *tā' marbūṭah* yang mati atau mendapat harkat sukun transliterasinya adalah [h].

Kalau pada kata yang berakhir dengan *tā' marbūṭah* diikuti oleh kata yang menggunakan kata sandang *al-* serta bacaan kedua kata itu terpisah, maka *tā' marbūṭah* itu transliterasinya dengan (h).

#### 5. *Syaddah (Tasydid)*

*Syaddah* atau *tasydid* yang dalam sistem tulisan Arab dilambangkan dengan sebuah tanda *tasydid* ( ّ ), dalam transliterasinya ini dilambangkan dengan perulangan huruf (konsonan ganda) yang diberi tanda *syaddah*. Jika huruf ع ber-*tasydid* diakhir sebuah kata dan didahului oleh huruf *kasrah* ( ع ع ), maka ia ditransliterasikan seperti huruf *maddah* menjadi (i).

#### 6. *Kata Sandang*

Kata sandang dalam sistem tulisan Arab dilambangkan dengan huruf ال ( *alif lam ma'arifah*). Dalam pedoman transliterasi ini, kata sandang ditransliterasi seperti biasa, *al-*, baik ketika ia diikuti oleh huruf *syamsiah* maupun huruf *qamariah*. Kata sandang tidak mengikuti bunyi huruf langsung yang mengikutinya. Kata sandang ditulis terpisah dari kata yang mengikutinya dan dihubungkan dengan garis mendatar (-).

#### 7. *Hamzah*

Aturan transliterasi huruf hamzah menjadi apostrof ( ' ) hanya berlaku bagi hamzah yang terletak di tengah dan akhir kata. Namun, bila hamzah terletak di awal kata, ia tidak dilambangkan, karena dalam tulisan Arab ia berupa alif.

## 8. *Penulisan Kata Arab yang Lazim digunakan dalam Bahasa Indonesia*

Kata, istilah atau kalimat Arab yang ditransliterasi adalah kata istilah atau kalimat yang sudah lazim dan menjadi bagian dari perbendaharaan bahasa Indonesia, atau sudah sering ditulis dalam tulisan bahasa Indonesia, tidak lagi ditulis menurut cara transliterasi di atas. Misalnya kata Al-Qur‘an (dari *al-Qur‘ān*), alhamdulillah, dan munaqasyah. Namun, bila kata-kata tersebut menjadi bagian dari satu rangkaian teks Arab, maka mereka harus ditransliterasi secara utuh.

## 9. *Lafz al-Jalālah (الله)*

Kata “Allah” yang didahului partikel seperti huruf *jarr* dan huruf lainnya atau berkedudukan sebagai *mudāf ilaih* (frase nominal), ditransliterasi tanpa huruf hamzah. Adapun *tā’ marbūṭah* di akhir kata yang disandarkan kepada *lafz al-Jalālah* ditransliterasi dengan huruf [t].

## 10. *Huruf Kapital*

Walau sistem tulisan Arab tidak mengenal huruf kapital (*All caps*), dalam transliterasinya huruf-huruf tersebut dikenai ketentuan tentang penggunaan huruf kapital berdasarkan pedoman ejaan Bahasa Indonesia yang berlaku (EYD). Huruf kapital, misalnya, digunakan untuk menuliskan huruf awal nama dari (orang, tempat, bulan) dan huruf pertama pada permulaan kalimat. Bila nama diri didahului oleh kata sandang (al-), maka yang ditulis dengan huruf kapital tetap huruf awal nama diri tersebut, bukan huruf awal kata sandangnya. Jika terletak pada awal kalimat, maka huruf A dari kata sandang tersebut menggunakan huruf kapital (Al-). Ketentuan yang sama juga berlaku untuk huruf awal dari judul referensi yang didahului oleh kata sandang al-, baik ketika ia ditulis dalam teks maupun dalam catatan rujukan (CK, DP, CDK, dan DR).

## B. *Daftar Singkatan*

Beberapa singkatan yang dibakukan adalah:



swt = subhanahu wata'ala

saw = sallallahu 'alaihi wa sallam

a.s = 'alaihi al-salam

H = Hijriah

M = Masehi

SM = Sebelum Masehi

HR = Hadis Riwayat

l. = Lahir tahun (untuk orang yang masih hidup saja)

w. = Wafat tahun

QS .../...: 4 = QS. An-Nisaa'/4:59



## ABSTRAK

**Nama** :Adam Febrian Kcinsy  
**NIM** :10900119019  
**JUDUL SKRIPSI** :AKURASI PENENTUAN ARAH MATA ANGIN SEBAGAI DASAR PENGUKURAN ARAH KIBLAT DENGAN MENGGUNAKAN JARUM (KOMPAS SEDERHANA)

---

---

Pokok masalah penelitian ini adalah bagaimana Akurasi penentuan arah mata angin sebagai dasar pengukuran arah kiblat dengan menggunakan jarum (Kompas Sederhana)?. Adapun sub pokok masalah penelitian ini adalah: 1) Bagaimana metode penentuan arah mata angin sebagai dasar pengukuran arah kiblat dengan menggunakan jarum (Kompas Sederhana)? 2) Bagaimana hasil penentuan arah mata angin sebagai dasar pengukuran arah kiblat dengan menggunakan jarum (Kompas Sederhana)?.

Penelitian ini merupakan penelitian lapangan (*Field Research*) yang bersifat kualitatif deskriptif yaitu jenis penelitian yang dapat memberikan data yang akurat dan spesifik terjadi pada objek penelitian. Jenis pendekatan penelitian ini menggunakan pendekatan Astronomis dan *Syar'I*, sumber data dari penelitian ini diperoleh primer berupa: observasi dan pengamatan langsung dan data sekunder diperoleh dari data kepustakaan. Kemudian metode pengumpulan data dan dokumentasi yang digunakan dalam penelitian yaitu pengamatan atau observasi langsung dan dokumentasi. Sedangkan instrumen penelitian yang digunakan penelitian ini berupa: *Qiblat Tracker*, Busur Kiblat, *Theodolite*, Kompas Sederhana, Kompas Kiblat, Kompas Bidik, *Software Kompas*, dan Dioptra.

Hasil penelitian ini menunjukkan bahwa, pengujian yang telah dilakukan dengan menggunakan hasil pengukuran arah kiblat antara Jarum magnetik dengan beberapa instrumen falak lainnya seperti *Qiblat Tracker*, Busur Kiblat, *Theodolite*, Kompas Kiblat, Kompas Bidik, *Software Kompas*, serta Dioptra dapat disimpulkan bahwa hasil perbandingan antara jarum magnetik (Kompas Sederhana) dengan *Qiblat Tracker*, Busur Kiblat, dan *Theodolite* tidak sama atau tidak akurat memiliki selisih  $2^{\circ}$  ke arah Utara, sedangkan instrumen jarum magnetik dengan Kompas Kiblat, Kompas Bidik, *Software Kompas*, dan Dioptra menunjukkan hasil yang sama, dikarenakan Utara yang ditunjuk oleh Jarum Magnetik (Kompas Sederhana) ialah arah Utara magnetik, bukan Utara sejati seperti yang dihasilkan oleh pengukuran *Qiblat Tracker* dan Busur Kiblat dengan data dasar dari azimut matahari.

Implikasi penelitian ini adalah pengembangan kompas sederhana dengan jarum sebagai dasar pengukuran arah kiblat yang mudah digunakan untuk pengguna umum dan pembelajaran Ilmu Falak. Meskipun tidak akurat, kompas ini dapat berguna dalam situasi darurat seperti cuaca buruk dan kebingungan saat di hutan.

**Kata Kunci:** Mata Angin, Arah Kiblat, Kompas Sederhana

# BAB I

## PENDAHULUAN

### *A. Latar Belakang Masalah*

Arah memainkan peran penting saat kita melakukan perjalanan. Jika kita tidak menentukan arah sebelumnya, itu sama saja dengan tidak mengetahui tujuan kita. Arah dapat didefinisikan sebagai suatu jurusan yang memberikan acuan tertentu, terutama dalam menunjukkan lokasi atau tempat, sehingga kita dapat mengetahui seberapa jauh jarak yang harus ditempuh. Selain itu, arah juga berfungsi sebagai penghubung antara dua titik. Untuk mengetahui arah yang diinginkan, biasanya kita menggunakan penunjuk arah seperti mata angin.

Arah mata angin memiliki peran penting dalam kehidupan sehari-hari karena memberikan informasi yang akurat dan berguna tentang arah. Terdapat delapan nama dasar dalam sistem arah mata angin, yaitu: Utara, Timur Laut, Timur, Tenggara, Selatan, Barat Daya, Barat, dan Barat Laut. Satuan pengukuran yang digunakan untuk arah dasar ini adalah derajat ( $^{\circ}$ ) busur. Misalnya, 0 derajat menunjukkan arah ke Utara, 90 derajat menunjukkan arah ke Timur, 180 derajat menunjukkan arah ke Selatan, dan 270 derajat menunjukkan arah ke Barat.<sup>1</sup>

Mengetahui arah mata angin memiliki salah satu kegunaan penting, yaitu untuk mengetahui arah kiblat. Menurut Fachruddin dalam Ensiklopedia al-Qur'an, kiblat adalah arah yang diarahkan oleh umat Muslim di mana pun mereka berada saat

---

<sup>1</sup>H L Rahmatiah, "Penentuan Arah Mata Angin Di Kecamatan Pulau Sembilan Kabupaten Sinjai Perspektif Ilmu Falak", *Hisabuna: Jurnal Ilmu Falak*, Vol. 3, No. 2, (2022), h.49–69.

melaksanakan shalat fardu atau sunat. Kaum Muslimin menuju arah kiblat yang terletak di Ka'bah, pusat Masjidil Haram di kota Makkah, yang merupakan hasil pembangunan oleh Nabi Ibrahim dan Nabi Ismail.<sup>2</sup>

Menghadap kiblat adalah suatu kewajiban yang harus dilakukan dalam pelaksanaan ibadah salat dan juga ibadah-ibadah lainnya. Beberapa contoh kegiatan tersebut meliputi tawaf mengelilingi Ka'bah dengan Ka'bah selalu berada di sebelah kiri tubuh, pemakaman jenazah dengan posisi wajah menghadap kiblat, serta disarankan dalam kegiatan seperti menyembelih hewan, tidur, berdoa, dan berzikir.

Arah kiblat juga merupakan jarak terdekat dari posisi kita berada menuju Ka'bah melalui lingkaran besar (*great circle*) bola bumi.<sup>3</sup> Penting bagi umat muslim untuk mengetahui arah kiblat-Nya. Allah swt berfirman dalam QS. al-Baqarah/2 : 149-150.

وَمِنْ حَيْثُ خَرَجْتَ فَوَلِّ وَجْهَكَ شَطْرَ الْمَسْجِدِ الْحَرَامِ وَإِنَّهُ لَلْحَقُّ مِنْ رَبِّكَ وَمَا اللَّهُ بِغَافِلٍ عَمَّا وَمِنْ حَيْثُ خَرَجْتَ فَوَلِّ وَجْهَكَ شَطْرَ الْمَسْجِدِ الْحَرَامِ ۚ وَإِنَّهُ لَلْحَقُّ مِنْ رَبِّكَ ۚ وَمَا اللَّهُ بِغَافِلٍ عَمَّا تَعْمَلُونَ وَمِنْ حَيْثُ خَرَجْتَ فَوَلِّ وَجْهَكَ شَطْرَ الْمَسْجِدِ الْحَرَامِ ۚ وَحَيْثُ مَا كُنْتُمْ فَوَلُّوا وُجُوهَكُمْ شَطْرَهُ ۚ لِئَلَّا يَكُونَ لِلنَّاسِ عَلَيْكُمْ حُجَّةٌ إِلَّا الَّذِينَ ظَلَمُوا مِنْهُمْ فَلَا تَخْشَوْهُمْ وَاخْشَوْنِي وَلِأْتِمَّ بِنِعْمَتِي عَلَيْكُمْ وَلَعَلَّكُمْ تَهْتَدُونَ

Terjemahnya:

Dari mana pun engkau (Nabi Muhammad) keluar, hadapkanlah wajahmu ke arah Masjidilharam. Sesungguhnya (hal) itu benar-benar (ketentuan) yang hak (pasti, yang tidak diragukan lagi) dari Tuhanmu. Allah tidak lengah terhadap apa yang kamu kerjakan. Dari mana pun engkau (Nabi Muhammad) keluar, maka hadapkanlah wajahmu ke arah Masjidilharam. Di

<sup>2</sup>Fachruddin Hs, "Ensiklopedia Al-Qur'an", Jilid I, (Jakarta: PT Rineka Cipta, 1992). h.54

<sup>3</sup>Slamet Hambali, "Ilmu Falak Arah Kiblat Setiap Saat" (Yogyakarta: Pustaka Ilmu Yogyakarta, 2013), h.10.

mana saja kamu berada, maka hadapkanlah wajahmu ke arahnya agar tidak ada alasan bagi manusia (untuk menentangmu), kecuali orang-orang yang zalim di antara mereka. Maka, janganlah kamu takut kepada mereka, tetapi takutlah kepada-Ku agar Aku sempurnakan nikmat-Ku kepadamu dan agar kamu mendapat petunjuk. (QS al-Baqarah/2 : 149-150)<sup>4</sup>

Menentukan arah kiblat, dapat dilakukan perhitungan dan pengukuran pada setiap lokasi di permukaan bumi. Perhitungan arah kiblat menjadi dasar untuk mengetahui di mana posisi Ka'bah terlihat dari suatu tempat di permukaan bumi, sehingga salat seseorang selalu menghadap ke arah tersebut.<sup>5</sup>

Menentukan arah mata angin dan arah kiblat, terdapat berbagai alat yang umum digunakan seperti tongkat istiwa, theodolite, rubu' mujayyab, GPS, busur derajat, segitiga siku-siku, namun alat yang paling banyak digunakan oleh masyarakat adalah Kompas.<sup>6</sup> Kompas memiliki bentuk yang kecil dan ringan, mudah ditemukan, mudah dibuat, portabel, tidak terpengaruh terhadap cuaca, serta mampu dengan cepat menunjukkan arah yang dituju. Kemudahan dan kepraktisan Kompas membuatnya menjadi alat pengukur penunjuk arah yang sangat praktis dan efektif. Itulah sebabnya Kompas tetap populer di kalangan masyarakat, termasuk untuk menentukan arah kiblat. Selain itu, penggunaan Kompas dalam menentukan arah kiblat telah menjadi kebiasaan yang telah lama dilakukan oleh masyarakat Indonesia.<sup>7</sup>

---

<sup>4</sup>Kementerian Agama Republik Indonesia, *Al-Quran dan Terjemahnya* (Jakarta: PT. Hati Emas, 2014),h.30.

<sup>5</sup>Moehammad Awaluddin, Fauzi Janu Amarrohman, dan Bambang Darmo Yuwono, "ANALISIS SETTING OUT ARAH KIBLAT DENGAN MENGGUNAKAN METODE GPS REAL TIME KINEMATIC", *Elipsoida: Jurnal Geodesi Dan Geomatika*, Vol. 1, No. 01, (2018). h.3.

<sup>6</sup>Ahmad Izzuddin, "*Metode Penentuan Arah Kiblat Dan Akurasinya*", (2012).h.2.

<sup>7</sup>Fathiyatus Sa'adah, "*Pengaruh Deklinasi Magnetik Pada Kompas Terhadap Penentuan Utara Sejati (True North)*", Kota Salatiga (Tesis, 2013). h.1.

Banyak macam dan jenis Kompas tersedia, namun yang paling umum digunakan oleh masyarakat adalah Kompas magnetik. Kompas magnetik bekerja dengan memanfaatkan medan magnet bumi untuk menggerakkan jarum Kompas ke arah Utara.<sup>8</sup> Jarum Kompas terbuat dari logam magnet yang dipasang sedemikian rupa sehingga dapat bergerak secara otomatis dan menunjukkan arah Utara. Berdasarkan sifat kemagnetan, magnet dapat dibuat dengan berbagai cara, yaitu dengan cara menggosokkan besi biasa dengan magnet, di beri arus listrik, serta di induksikan dari besi biasa dengan magnet.

Berdasarkan penjelasan diatas, penulis memiliki hipotesis bahwa jarum yang terbuat dari besi dapat dijadikan sebagai jarum yang bersifat magnet dan dapat menjadi jarum kompas dalam bentuk sederhana sebagai penunjuk arah mata angin serta menjadi dasar dalam penentuan arah kiblat. Oleh karena itu penulis tertarik untuk mengkaji lebih dalam permasalahan ini dengan mengangkat penelitian berjudul “Akurasi Penentuan Arah Mata Angin Sebagai Dasar Pengukuran Arah Kiblat Dengan Menggunakan Jarum (Kompas Sederhana)”

## **B. Fokus Penelitian dan Deskripsi Fokus**

### **1. Fokus Penelitian**

Fokus penelitian ini adalah :

- a. Akurasi
- b. Arah Mata Angin
- c. Arah Kiblat
- d. Kompas Sederhana

---

<sup>8</sup>Siti Tatmainul Qulub, "Ilmu Falak Dari Sejarah Ke Teori dan Aplikasi" (Depok: Rajawali Pers, 2017), h. 18–22.

## 2. Deskripsi Fokus

Untuk memudahkan pembaca dalam memahami skripsi tersebut dengan jelas, maka perlu diberikan penjelasan tentang skripsi yang berjudul “*AKURASI PENENTUAN ARAH MATA ANGIN SEBAGAI DASAR PENGUKURAN ARAH KIBLAT DENGAN MENGGUNAKAN JARUM (KOMPAS SEDERHANA)*”

### a. Akurasi

Akurasi adalah ukuran yang menentukan tingkat kemiripan antara hasil pengukuran dengan nilai yang sebenarnya diukur. Dalam bidang pengukuran, akurasi lebih dikhususkan pada ketidakpastian pengukuran dari alat ukur. Akurasi ditetapkan untuk mengetahui seberapa besar tingkat kesalahan pengukuran yang dapat terjadi pada suatu alat ukur. Pernyataan terhadap akurasi dalam bentuk persentase dengan skala penuh berdasarkan jenis alat ukur yang digunakan. Akurasi dari nilai ukur pada suatu alat ukur ditentukan oleh tingkat pemilihan skala pengukuran.<sup>9</sup>

### b. Arah Mata Angin

Arah mata angin merupakan salah satu pedoman dalam petunjuk arah mana yang akan kita tuju. Arah mata angin biasa juga diartikan sebagai petunjuk dari mana angin datang dengan menggunakan jarum yang terdiri dari empat titik yaitu Timur, Barat, Selatan, dan Utara.<sup>10</sup>

---

<sup>9</sup>Kamus Besar Bahasa Indonesia (KBBI), kamus versi online, <https://kbbi.web.id/akurasi> (diakses pada tanggal 5 September 2023).

<sup>10</sup>Ahmad Munawir, "Penguasaan Konsep Arah Mata Angin Dengan Metode Treasure Hunt Di Sekolah Dasar", *Didaktika: Jurnal Kependidikan*, Vol. 9, No. 2, (2020), h.265–272.

### c. Arah Kiblat

Arah kiblat merupakan arah seorang muslim menghadap ketika hendak melaksanakan salat ataupun ibadah lainnya, arah kiblat merupakan arah terdekat menuju Ka'bah berada di Masjidil Haram, Arab Saudi.<sup>11</sup>

### d. Kompas Sederhana

Kompas sederhana adalah alat navigasi sederhana yang digunakan untuk menunjukkan arah Utara dan selatan. Prinsip kerja kompas sederhana didasarkan pada penggunaan jarum magnet yang terbuat dari bahan feromagnetik, seperti besi atau baja. Jarum magnet ditempatkan di permukaan air serta diberi pelampung sehingga dapat bergerak secara bebas dan terkunci pada satu posisi.

### **C. Rumusan Masalah**

Berdasarkan latar belakang yang dijelaskan di atas, dapat dikemukakan pokok masalah yang akan dibahas dalam skripsi ini adalah: Bagaimana akurasi penentuan arah mata angin sebagai dasar pengukuran arah kiblat dengan menggunakan jarum (Kompas Sederhana)?

Adapun Sub masalah yang akan dibahas dalam skripsi ini adalah sebagai berikut:

1. Bagaimana metode penentuan arah mata angin sebagai dasar pengukuran arah kiblat dengan menggunakan jarum (Kompas Sederhana)?
2. Bagaimana hasil penentuan arah mata angin sebagai dasar pengukuran arah kiblat dengan menggunakan jarum (Kompas Sederhana)?

---

<sup>11</sup>Muhyiddin Khazin, *Kamus Ilmu Falak* (Buana Pustaka, 2005).h.3



#### **D. Kajian Pustaka**

Kajian pustaka bertujuan untuk mempelajari dan mendalami hasil penelitian lain yang berkaitan dengan penelitian ini, kajian pustaka ini diharapkan dapat menjadi sumber bacaan terkait dengan penggunaan Kompas terhadap penentuan arah mata angin dan arah kiblat:

1. **Anisah Budiwati**, dalam jurnalnya yang berjudul “Tongkat Istiwa’, Global Positioning System (GPS) dan Google Earth untuk Menentukan 8 Titik Koordinat Bumi Dan Aplikasinya Dalam Penentuan Arah Kiblat”. Dalam jurnal ini, berisi tentang bagaimana menentukan titik Koordinat lokasi dengan manual yaitu tongkat istiwa’, dan menentukan titik koordinat dengan teknologi yaitu Global Positioning System (GPS) dan Google Earth. Dalam jurnal ini terdapat persamaan dengan yang akan diteliti penulis yaitu sama-sama meneliti tentang penentuan Arah Kiblat<sup>12</sup>
2. **Nur Aisyah**, dalam jurnalnya yang berjudul “Akurasi Arah Kiblat Menggunakan Kiblat *Qiblat Tracker* Berbasis *Software Sun Compas* dan *Starwalk* Masjid Islamic Center Dato Tiro Kabupaten Bulukumba” membahas tentang Software dan instrument falak dalam penentuan arah kiblat, penggunaan metode baru ini untuk menguji apakah hasil yang didapatkan akan sama dengan metode-metode klasik, dan dari penelitian ini diperoleh hasil bahwa penggunaan metode ini memiliki keakuratan yang sama dengan metode klasik dan perhitungan. Dalam jurnal ini

---

<sup>12</sup>Anisah Budiwati, "Tongkat Istiwa ‘, Global Positioning System (Gps) Dan Google Earth Untuk Menentukan Titik Koordinat Bumi Dan Aplikasinya Dalam Penentuan Arah Kiblat, *Al-Ahkam*", Vol. 26, No. 1, (2016), h.65–92.

terdapat persamaan dengan yang akan diteliti penulis yaitu sama-sama meneliti tentang Arah kiblat, tetapi penulis menggunakan alat berupa Kompas Sederhana.<sup>13</sup>

3. **Muh. Rasywan Syarif** dalam jurnalnya yang berjudul “Problematika Arah Kiblat dan Aplikasi Perhitungannya” disini menjelaskan terkait permasalahan-permasalahan yang berkaitan dengan arah kiblat hingga pada bagaimana penentuan arah kiblat dengan menggunakan perhitungan dan media yang dapat digunakan. Perbedaan yang terdapat dalam jurnal dan penelitian yang akan dilakukan peneliti adalah dari segi media yang dimana peneliti menggunakan bintang sebagai salah satu cara menentukan arah kiblat, sedangkan peneliti menggunakan Kompas Sederhana sebagai media atau alat pengukuran arah kiblat.<sup>14</sup>
4. **Rikky Wisnu Nugraha** dan **Endro Wibowo** dalam jurnalnya yang berjudul “Aplikasi Pengingat Waktu Salat dan Arah Kiblat Menggunakan GPS Berbasis Android dalam penelitiannya menjelaskan bahwa bagaimana aplikasi pengingat waktu salat dan arah kiblat ini dapat memudahkan siapapun penggunaanya dimanapun berada, serta menentukan arah kiblat secara praktis. Sedangkan pada penelitian ini, Penulis menggunakan Kompas Sederhana yang dimana sama-sama mudah di aplikasikan untuk menentukan arah kiblat.<sup>15</sup>

---

<sup>13</sup>Muhaimin Marsono, "Akurasi Arah Kiblat Menggunakan Kiblat Tracker Berbasis Software Sun Compas Dan Star Walk Di Masjid Islamic Center Dato Tiro Kabupaten Bulukumba" (Universitas Islam Negeri Alauddin Makassar, 2020).

<sup>14</sup>Muh. Rasywan Syarif, "Problematika Arah Kiblat Dan Aplikasi Perhitungannya", *HUNafa: Jurnal Studia Islamika*, Vol. 9, No. 2, (2012), h.245–269.

<sup>15</sup>Rikky Wisnu Nugraha dan Endro Wibowo, 'Aplikasi Pengingat Shalat Dan Arah Kiblat Menggunakan GPS Berbasis Android', *Jurnal Komputer Bisnis*, 4.2 (2014).

5. **Burhan**, dalam jurnalnya yang berjudul “Penentuan Arah Kiblat Melalui Media Online: Google Earth dan Qibla Locator” dalam jurnal ini secara garis besar menjelaskan bagaimana menentukan arah kiblat dengan mudah dengan menggunakan media online atau software Google Earth dan Qibla Locator. Kedua aplikasi ini bisa digunakan untuk melakukan penelitian dengan menggunakan beberapa metode dalam menentukan arah kiblat. Dalam penelitian ini memiliki kesamaan dengan penelitian penulis yaitu sama-sama meneliti tentang Arah Kiblat namun peneliti menggunakan media Kompas Sederhana.<sup>16</sup>

### ***E. Tujuan Dan Kegunaan Penelitian***

#### 1. Tujuan Penelitian

- a. Untuk mengetahui metode yang digunakan dalam penentuan arah mata angin sebagai dasar penentuan arah kiblat dengan menggunakan jarum (Kompas Sederhana)
- b. Untuk mengetahui hasil dalam penentuan arah mata angin sebagai dasar penentuan arah kiblat dengan menggunakan jarum (Kompas Sederhana)

#### 2. Kegunaan penelitian

##### a. Secara teoritis

Penelitian ini diharapkan bisa memberikan wawasan, pengalaman, dan pemahaman kepada masyarakat dan mahasiswa ilmu falak tentang metode penggunaan dan bagaimana tingkat akurasi Kompas Sederhana dalam Pengukuran Arah Mata Angin serta Penggunaannya dalam Pengukuran Arah Kiblat.

---

<sup>16</sup>Burhan Burhan, "Penetapan Arah Kiblat Melalui Media Online: Google Earth Dan Qibla Locator", *Shautut Tarbiyah*, Vol. 18, No. 2, (2012), h.82–103.

b. Secara praktis

Penelitian ini diharapkan bisa digunakan oleh masyarakat, mahasiswa maupun dosen, khususnya mahasiswa jurusan ilmu falak sekaligus dapat bermanfaat sebagai rujukan oleh peneliti selanjutnya.



## BAB II

### TINJAUAN TEORITIS

#### A. Tinjauan Tentang Arah Mata Angin

##### 1. Pengertian Arah Mata Angin

Kamus *Oxford* menyebut arah dengan istilah "*direction*", yang merujuk pada posisi umum seseorang atau benda yang bergerak atau menuju ke arah tertentu.<sup>1</sup> Dalam bahasa Arab, arah diartikan sebagai angin yang berhembus.<sup>2</sup> Arah dapat dinyatakan secara relatif atau absolut. Dalam konteks relatif, arah dapat bergantung pada suatu acuan, seperti posisi seorang wasit di tengah lapangan dalam pertandingan sepak bola. Ini menunjukkan bahwa posisi wasit berhubungan secara relatif dan tidak selalu berada di tengah lapangan. Sedangkan dalam konteks absolut, arah dapat ditentukan dengan menggunakan acuan yang sudah disepakati secara umum, seperti menyatakan bahwa sebuah masjid berada di sebelah Barat kampus. Dalam hal ini, penggunaan Barat, Timur, Utara, dan Selatan telah disepakati secara umum dan tidak diperdebatkan. Untuk mengindikasikan arah, sering kali digunakan jari telunjuk dan tanda panah.

Pergerakan udara yang disebabkan oleh perbedaan tekanan dikenal sebagai angin. Angin bergerak dari daerah yang memiliki tekanan tinggi ke daerah yang memiliki tekanan rendah. Arah angin menunjukkan dari mana angin berasal, dan dapat dinyatakan menggunakan arah mata angin seperti Utara, Timur, Selatan, atau

---

<sup>1</sup>Oxford Dictionary, 'Oxford Advanced Learner's Dictionary', Retrieved from *Oxford Learner Dictionaries*, 2000.

<sup>2</sup>Munawwir Ahmad Warson, "*Al-Munawwir Kamus Arab-Indonesia*" (Surabaya: Pustaka Progresif, 1997).

Barat, atau dengan menggunakan derajat.<sup>3</sup> Di sisi lain, mata angin adalah cara atau panduan yang digunakan untuk mencari atau menemukan suatu sisi tertentu.

Sebagai petunjuk dalam menentukan arah atau tujuan, arah mata angin memiliki peran penting. Penggunaan arah mata angin banyak digunakan dalam navigasi menggunakan peta, Kompas, dan aplikasi seperti *google maps* yang populer saat ini. Terdapat empat arah mata angin utama dalam navigasi, yaitu Timur, Selatan, Barat, dan Utara. Dengan memanfaatkan arah mata angin, kita dapat menentukan lokasi atau tempat dengan akurasi, mengetahui arah kapal atau pesawat, serta membantu dalam mendeteksi kondisi cuaca sekitar.

Beberapa cara sederhana yang bisa digunakan untuk menentukan arah. Salah satunya adalah dengan menggunakan kompas arah. Selain itu, kita juga dapat mengamati arah matahari terbit atau tenggelam, membuat bayangan benda, menggunakan jarum atau silet sebagai petunjuk, melihat arah masjid atau mengamati kuburan Islam. Selain itu, kita dapat merasakan suhu pohon, mengamati kelembatan daun pada pepohonan, melihat pohon berlumut di hutan, dan mengobservasi rasi bintang. Semua cara tersebut membantu kita dalam menentukan arah dengan cara yang sederhana namun efektif.<sup>4</sup>

Posisi atau kedudukan yang kita sebut sebagai arah dapat ditentukan dengan mengacu pada arah mata angin, yaitu Timur, Barat, Selatan, dan Utara (arah mata angin utama). Arah mata angin berfungsi sebagai pedoman atau panduan yang digunakan sebagai petunjuk dalam menentukan titik tujuan yang ingin dicapai. Dalam

---

<sup>3</sup>Tiyasyono, "*Dasar-Dasar Klimatologi*" (Banda Aceh: UNSYIAH, 2016), h.35.

<sup>4</sup>Ahmad Munawir, "Penguasaan Konsep Arah Mata Angin Dengan Metode Treasure Hunt Di Sekolah Dasar", *Didaktika: Jurnal Kependidikan*, Vol. 9, No. 2, (2020), h.265–272.

konteks ini, arah mata angin memiliki makna yang universal, diterima secara umum oleh banyak orang, dan menjadi dasar dalam penggunaan kompas, peta, dan berbagai alat navigasi lainnya. Dengan demikian, arah mata angin memainkan peran penting sebagai panduan yang memungkinkan kita untuk menentukan atau menemukan arah yang diinginkan.

## 2. Jenis-Jenis Arah Mata Angin

Pengklasifikasian arah mata angin, terdapat tiga point utama yang perlu diperhatikan. Pertama, terdapat empat jenis arah mata angin utama yang meliputi Utara, Timur, Selatan, dan Barat. Kedua, terdapat empat jenis arah mata angin menengah yang merupakan perpaduan antara arah utama, seperti Timur Laut, Tenggara, Barat Daya, dan Barat Laut. Ketiga, terdapat delapan jenis arah mata angin tambahan yang merupakan kombinasi antara arah utama dan menengah, seperti Timur Laut Utara, Timur Laut Timur, Tenggara Timur, Tenggara Selatan, Barat Daya Selatan, Barat Daya Barat, Barat Laut Barat, dan Barat Laut Utara. Dengan mengklasifikasikan arah mata angin menjadi tiga poin utama ini, kita dapat memiliki pemahaman yang lebih jelas mengenai jenis-jenis arah mata angin yang ada sebagai berikut:

### a) Arah Mata Angin Utama

Pada kelompok mata angin utama, terdapat empat arah yang sangat signifikan dan kerap menjadi perbincangan luas di kalangan masyarakat. Mata angin utama ini memiliki peran yang krusial dalam menjadi penunjuk arah pada berbagai objek, serta menjadi standar dan poin penting dalam pembuatan alat-alat navigasi seperti peta, kompas, dan sebagainya. Empat arah mata angin utama ini meliputi Timur, Barat,

Selatan, dan Utara. Kehadiran kelompok mata angin utama ini memberikan panduan yang jelas dan diakui secara internasional, sehingga mempermudah navigasi dan penentuan arah di seluruh dunia.

b) Arah Mata Angin Menengah

Klasifikasi arah mata angin kedua, terdapat empat macam arah mata angin menengah yang juga memiliki jumlah yang sama dengan mata angin utama. Arah mata angin menengah ini berada di antara arah mata angin utama. Sebagai contoh, arah mata angin pertama adalah Timur Laut, yang terletak di antara Timur dan Utara. Kemudian, arah mata angin kedua adalah Tenggara, yang terletak di antara Timur dan Selatan. Arah mata angin ketiga adalah Barat Daya, yang berada di antara Selatan dan Barat. Dan yang terakhir, arah mata angin keempat adalah Barat Laut, yang terletak di antara Barat dan Utara. Jenis arah mata angin kedua ini juga sering digunakan dalam penentuan arah dan menjadi referensi yang penting.

c) Arah Mata Angin Tambahan

Arah mata angin selanjutnya atau yang terakhir yaitu arah mata angin tambahan, klasifikasi mata angin yang ketiga ini juga terdengar tidak asing seperti mata angin utama dan menengah. Mirip dengan arah mata angin menengah, arah mata angin tambahan ini juga terletak di antara arah mata angin utama dan arah mata angin menengah. Sebagai contoh, di antara Timur dan Timur Laut terdapat arah mata angin Utara Timur Laut. Selanjutnya, di antara Timur dan Timur Laut terdapat arah mata angin Timur Timur Laut. Di antara Timur dan Tenggara terdapat arah mata angin Timur Menenggara. Kemudian, di antara Tenggara dan Selatan terdapat arah mata angin Selatan Menenggara. Di antara Selatan dan Barat Daya terdapat arah mata



angin Selatan Barat Daya. Berikutnya, di antara Barat Daya dan Barat terdapat arah mata angin Barat Barat Daya. Di antara Barat dan Barat Laut terdapat arah mata angin Barat Barat Laut. Dan yang terakhir, di antara Utara dan Barat Laut terdapat arah mata angin Utara Barat Laut.

#### Dasar Hukum Arah Mata Angin

##### a) QS al-Baqarah/2:144

قَدْ نَرَى تَقَلُّبَ وَجْهِكَ فِي السَّمَاءِ فَلَنُوَلِّيَنَّكَ قِبْلَةً تَرْضَاهَا ۗ فَوَلِّ وَجْهَكَ شَطْرَ الْمَسْجِدِ الْحَرَامِ ۗ وَحَيْثُ مَا كُنْتُمْ فَوَلُّوا وُجُوهَكُمْ شَطْرَهُ ۗ وَإِنَّ الَّذِينَ أُوتُوا الْكِتَابَ لَيَعْلَمُونَ أَنَّهُ الْحَقُّ مِنْ رَبِّهِمْ ۗ وَمَا اللَّهُ بِعَافٍ لِمَا يَعْمَلُونَ

#### Terjemahnya:

Sungguh, Kami melihat wajahmu (Nabi Muhammad) sering menengadahkan ke langit. Maka, pasti akan Kami palingkan engkau ke kiblat yang engkau sukai. Lalu, hadapkanlah wajahmu ke arah Masjidilharam. Di mana pun kamu sekalian berada, hadapkanlah wajahmu ke arah itu. Sesungguhnya orang-orang yang diberi kitab<sup>41</sup>) benar-benar mengetahui bahwa (pemindahan kiblat ke Masjidilharam) itu adalah kebenaran dari Tuhan mereka. Allah tidak lengah terhadap apa yang mereka kerjakan..<sup>5</sup>

##### b) QS al-Baqarah/2:115

وَلِلَّهِ الْمَشْرِقُ وَالْمَغْرِبُ فَأَيْنَمَا تُوَلُّوا فَتَمَّ وَجْهُ اللَّهِ ۗ إِنَّ اللَّهَ وَاسِعٌ عَلِيمٌ

#### Terjemahnya:

Hanya milik Allah Timur dan Barat. Ke mana pun kamu menghadap, di sanalah wajah Allah. Sesungguhnya Allah Maha Luas lagi Maha Mengetahui..<sup>6</sup>

Ayat di atas menjelaskan bahwa Al-Qur'an memberikan petunjuk mengenai arah kiblat yang harus dihadapkan saat melaksanakan shalat, yaitu arah Masjidil

<sup>5</sup>Kementerian Agama RI, *Al-Quran dan Terjemahnya*, h.22

<sup>6</sup>Kementerian Agama RI, *Al-Quran dan Terjemahnya*, h.18

Haram di Mekah. Untuk mengetahui arah kiblat tersebut di tempat kita berada, kita dapat menggunakan arah mata angin sebagai acuan.

## **B. Tinjauan Tentang Kompas**

### 1. Pengertian Kompas

Zaman dahulu, manusia menggunakan pengamatan matahari saat terbit di sebelah Timur dan terbenam di sebelah barat sebagai cara untuk menentukan arah. Mereka juga menandai posisi sinar matahari dari pagi hingga terbenam. Seiring perkembangan pengetahuan, manusia mulai mengamati rasi bintang Polaris untuk mengetahui arah Utara-selatan, yang kemudian membantu mereka menemukan arah lainnya. Namun, metode ini terbatas karena tergantung pada kondisi cuaca. Ketika cuaca buruk dan gelap, sulit bagi manusia untuk mengetahui arah. Oleh karena itu, ditemukanlah alat praktis yang dapat menunjukkan arah dengan mudah, yaitu kompas.<sup>7</sup>

Kata "kompas" berasal dari Bahasa Inggris, yaitu "*compass*", yang memiliki arti "pedoman". Nama ini diberikan kepada alat kompas karena fungsinya sebagai pedoman dalam menunjukkan arah mata angin. Di beberapa budaya dan negara, alat penunjuk arah mata angin diberi nama yang berbeda, misalnya di Tiongkok disebut "*Lao Pan*". Namun, kata "kompas" atau "kompass" adalah istilah yang paling umum dan dikenal luas untuk merujuk pada alat penunjuk arah mata angin.<sup>8</sup>

Sebagai alat penunjuk arah mata angin, kompas merupakan suatu perangkat yang digunakan untuk menentukan arah. Kompas terdiri dari logam magnetik yang

---

<sup>7</sup>Siti Tatmainul Qulub, "*Ilmu Falak Dari Sejarah Ke Teori Dan Aplikasi*" (Depok: Rajawali Pers, 2017), h.18–22.

<sup>8</sup>Siti Tatmainul Qulub, "*Ilmu Falak Dari Sejarah Ke Teori Dan Aplikasi*", h.228

ditempatkan dengan susunan tertentu, memungkinkannya untuk bergerak bebas ke segala arah dengan mudah.<sup>9</sup>

## 2. Sejarah Kompas

Asal-usul Kompas memiliki sejarah yang dimulai dengan penambang Cina pada zaman kuno. Biji magnet ini merupakan batuan alam yang memiliki sifat magnet alami, dan ketika diikatkan pada tali, selalu menunjukkan arah Utara.<sup>10</sup> Penemuan jarum magnet yang mengarah ke Utara dan selatan terjadi di Cina, yang dijelaskan dalam buku "*Loven Heng*" dan juga disebutkan dalam Majalah Arkeologi Indonesia. Menariknya, kompas yang pertama kali ditemukan selalu menunjukkan arah selatan, bukan Utara seperti yang kita kenal sekarang. Dari segi bentuknya, asal-usul kompas dapat dibedakan menjadi dua jenis, yaitu kompas Cina (yang awalnya menunjukkan arah selatan) dan kompas modern (seperti yang digunakan saat ini). Pengembangan kompas modern dilakukan oleh orang Eropa dan Arab berdasarkan konsep dari kompas Cina.

Generasi Kompas awal yang menunjukkan arah selatan di antaranya adalah kompas yang digunakan pada zaman *Dinasti Qi*, pada era Dinasti Zhou (1046-221 SM). Pada masa itu, ketika seseorang ingin pergi ke gunung mencari batu giok, mereka selalu membawa alat penunjuk yang menunjukkan "selatan" agar tidak tersesat di tengah hutan yang lebat. Pada abad ke-4 hingga ke-2 SM, ditemukan kompas *Feng Shui* yang kini dikenal sebagai Luo Pan. Pada waktu itu, kompas *Luo Pan* disebut dengan sebutan *Si Nan*. Kompas awal ini hanya terdiri dari dua

---

<sup>9</sup>Fathiyatus Sa'adah, "*Pengaruh Deklinasi Magnetik Pada Kompas Terhadap Penentuan Utara Sejati (True North)*" Di Kota Salatiga (Tesis, 2013). h.3

<sup>10</sup>Siti Tatmainul Qulub, "*Ilmu Falak dari Sejarah ke Teori dan Aplikasi*", h.228

komponen, yaitu sendok magnet (gala) dan plat persegi. Kemudian, pada zaman *Dinasti Qin* (221-206 SM), kompas yang lebih canggih dikembangkan dengan mengukir batu menjadi bentuk yang menyerupai sendok, dan disusun secara seimbang di atas lingkaran yang terdapat di atas plat perunggu.

Pengembangan Kompas *Si Nan* terjadi pada masa *Dinasti Han* (abad ke-2 SM), di mana Kompas tersebut berubah menjadi Kompas *Shi Pan*. *Shi Pan* memiliki kesamaan bentuk dengan *Si Nan*, yakni terdiri dari bagian luar yang berbentuk plat persegi melambangkan bumi (*Di Pan*) dan bagian dalam yang berbentuk bulat (*Tian Pan*). Bagian dalam *Shi Pan* dapat diputar dan memiliki poros di tengahnya, mirip dengan *Luo Pan* modern. Namun, lempeng *Tian Pan* pada Kompas *Shi Pan* tidak mengandung magnet. Fungsi dari *Di Pan* dan *Tian Pan* pada Kompas *Shi Pan* adalah untuk menentukan perubahan waktu dan arah berdasarkan susunan konstelasi bintang kutub Utara.

Penemuan titik Utara matahari oleh master Feng Shui bernama Yang Yun Song pada masa Dinasti Tang (abad ke-6 dan 9) menjadi inspirasi bagi dia untuk menciptakan *Tian Pan* dan lingkaran Chuan Sha 72 Long. Inovasi ini menghasilkan Kompas Luo Pan yang dikenal dengan sebutan Yang Gong Pan.

Pada awal Dinasti Han Tiongkok (sekitar 20 SM), Kompas magnetic (menggunakan magnet bumi) pertama kali ditemukan sebagai perlengkapan untuk ramalan,<sup>11</sup> Penggunaan Kompas ini kemudian diadopsi dalam navigasi pada masa Dinasti Song (abad ke-9 sampai 12).<sup>12</sup> Di era Dinasti Song, inovasi Kompas terus

<sup>11</sup>William Lowrie, “*Fundamentals of Geophysics*” (London: Cambridge University Press, 2007), h.281

<sup>12</sup>Barbara M.Kreutz, “Mediterranean Contributions to the Medieval Mariner’s Kompass, *Technology and culture*”, Vol. 14 No. 3, July 1973, h.367

berkembang menjadi jarum yang mengambang dan jarum berputar. Pada tahun 1086, Shen Kuo menemukan Kompas yang sudah memiliki jarum penunjuk ke empat arah yaitu Utara, Selatan, Barat, dan Timur. Penemuan ini kemudian diperkenalkan ke seluruh dunia melalui jalur perdagangan dan menyebar ke wilayah Arab dan Eropa pada tahun 1127-an.

Perkembangan jalur maritim Tiongkok pada masa itu bertujuan untuk meningkatkan perekonomian dan perdagangan, dan hal ini menyebabkan banyak penemuan terkait bentuk Kompas. Salah satu contohnya adalah pada zaman Dinasti Song Selatan, Kompas Luo Pan mengalami transformasi menjadi San He Luo Pan. Dalam San He Luo Pan ini, titik Utara bumi yang ditunjukkan oleh magnet dan matahari dikombinasikan menjadi satu entitas dalam Kompas Luo Pan tersebut.

Perkembangan Kompas Luo Pan mengalami kemajuan pesat pada masa Dinasti Ming dan Qing (Abad ke-13-19). Dalam buku manual klasik yang tercatat sebagai Qing Ding Luo Jing Jie Ding, penggunaan Luo Pan dijelaskan secara detail, dan pada masa tersebut, lingkaran demi lingkaran terus ditambahkan. Selain itu, pada masa Dinasti Ming, seorang master Feng Shui bernama Jiang Da Hong memperluas pengembangan Luo Pan dengan memanfaatkan diagram 64 heksagram Yi Jing, yang sekarang dikenal sebagai Jiang Pan atau San Yuon Luo Pan. Selama masa Dinasti Ming Besar (1368-1644), Laksamana Cheng Ho (Zheng He, 1371-1435) juga menggunakan Kompas sebagai alat navigasi utama dalam ekspedisi maritimnya yang meliputi wilayah Arab, Thailand, Afrika Timur, dan berbagai negara kecil lainnya. Dalam tujuh ekspedisinya antara tahun 1405 dan 1433, Kompas memainkan peran sentral. Sejak saat itu, Kompas menjadi alat navigasi utama dalam pelayaran.

Penggunaan Kompas Luo Pan di Cina terkait dengan ilmu Feng Shui, yang merupakan ilmu tentang tata bangunan yang berhubungan dengan keseimbangan alam. Baik Kompas Luo Pan maupun Kompas yang umum digunakan (Kompas modern) memiliki fungsi yang serupa sebagai penunjuk arah. Perbedaannya terletak pada jarum yang ada di dalamnya, di mana jarum pada Luo Pan selalu menunjuk arah selatan, sementara jarum pada Kompas biasa (modern) menunjuk arah Utara.

Pada abad ke-12, Kompas modern mulai hadir setelah penjajah Eropa berhasil menciptakan Kompas dengan menggosokkan jarum pada biji magnet. Penemuan ini menjadi pemicu perkembangan Kompas modern. Penggunaan Kompas pertama kali terjadi di Eropa Barat dan Persia pada awal abad ke-13. Pelaut Persia memperoleh Kompas tersebut dari Cina (pada masa Dinasti Song) dan kemudian menggunakannya dalam perdagangan. Namun, Kompas yang dapat diterima oleh semua negara baru ditemukan pada tahun 1877 oleh seorang ahli fisika Inggris bernama William Thomson, yang dikenal sebagai Lord Kelvin. Ia memperbaiki kesalahan-kesalahan yang disebabkan oleh deviasi magnetik. Pada mulanya, Kompas magnetik biasa sudah cukup membantu dalam navigasi, terutama dalam pelayaran. Namun, dengan meningkatnya penggunaan besi dalam arsitektur kapal (seperti kapal baja) pada abad ke-19, muncul masalah deviasi magnetik yang mengganggu. Masalah ini kemudian dapat diatasi dengan penemuan Girokompas pada tahun 1906.

Pada awal abad ke-8, bangsa Arab telah menggunakan Kompas dan melakukan modifikasi terhadap Kompas Cina.<sup>13</sup> Salah satu tokoh yang melakukan

---

<sup>13</sup>Djulianto Susantio, Sejarah Kompas Si penunjuk Arah, dalam website Majalah Arkeologi Indonesia, <https://hurahura.woerdpress.com/2016/03/06/sejarah-kompas-si-penunjuk-arah/> diakses tanggal 15 Februari 2017

modifikasi tersebut adalah seorang pelaut asal Yaman bernama Ibnu Majid atau Sihabuddin Ahmad bin Majid bin Amr ad-Duwaik, yang dikenal sebagai penakluk Laut Merah dan Samudra Hindia. Pada abad ke-15, Ibnu Majid menciptakan Kompas dengan 32 arah mata angin, yang berbeda dengan Kompas-kompas sebelumnya yang umumnya hanya memiliki empat arah mata angin utama. Kemudian, Kompas ini terus mengalami pengembangan sehingga menciptakan berbagai macam Kompas dengan bentuk dan fungsi yang berbeda.<sup>14</sup>

### 3. Komponen Kompas

Jenis-jenis Kompas memiliki bagian-bagian yang berbeda satu sama lain. Dalam pengukuran ilmu falak dan kegiatan lainnya, Kompas bidik, Kompas prisma, dan Kompas merek Suunto sering digunakan. Pada Kompas prisma, terdapat beberapa bagian yang perlu diperhatikan, yaitu:

#### a) Dial

Rumah Kompas, yang juga dikenal sebagai dial, memiliki peran penting dalam Kompas. Bagian ini terdiri dari piringan skala derajat dan arah mata angin. Pada piringan skala derajat, terdapat angka derajat dan arah mata angin yang ditampilkan. Skala derajat mencakup rentang angka dari 0° hingga 360°, sementara arah mata angin ditandai dengan huruf-huruf seperti N (North) untuk Utara, E (East) untuk Timur, W (West) untuk Barat, dan S (South) untuk Selatan. Dial atau rumah Kompas berfungsi sebagai pelindung bagi semua komponen penting Kompas yang terdapat di dalamnya.

---

<sup>14</sup>Djulianto Susantio, Sejarah Kompas Si penunjuk Arah, dalam website Majalah Arkeologi Indonesia, <https://hurahura.woerdpres.com/2016/03/06/sejarah-kompas-si-penunjuk-arah/> diakses tanggal 15 Februari 2017

b) Visir

Bagian penting dari tutup dial Kompas adalah visir. Visir ini terdiri dari lubang dengan kawat halus yang digunakan sebagai pembidik sasaran. Kawat halus tersebut dikenal sebagai kawat visir, yang berfungsi sebagai panduan untuk mengarahkan dengan tepat ke objek yang sedang dibidik.

c) Kaca Pembesar

Kaca pembesar terletak di sisi sebaliknya dari visir pada Kompas. Fungsinya adalah untuk memperbesar angka derajat pada Kompas, sehingga membantu dalam membaca hasil bidikan dengan lebih jelas.

d) Jarum penunjuk

Pada Kompas, terdapat jarum penunjuk yang selalu mengarah ke Utara magnet. Jarum penunjuk ini tetap menunjukkan arah Utara-selatan tanpa terpengaruh oleh medan magnet lainnya, serta tidak terhambat dalam perputarannya, tidak peduli dengan posisi Kompas tersebut.<sup>15</sup>

e) Tutup Dial

Pada tutup dial ini terdapat dua garis bersudut  $45^\circ$  yang dapat diputar.

f) Alat penggantung

4. Ibu jari

Digunakan sebagai penopang saat menggunakan Kompas, dan terdapat alat penggantung khusus untuk itu. Beberapa Kompas bidik dilengkapi dengan waterpass kecil di salah satu sisi dial. Waterpass tersebut memudahkan pengukuran keberataan

---

<sup>15</sup>Siti Tatmainul Qulub, *Ilmu Falak Dari Sejarah ke Teori dan Aplikasi*, h.234



Kompas saat digunakan. Selain itu, Kompas bidik ini juga dilengkapi dengan lubang bidik, yang memungkinkan pengguna melihat dengan jelas sudut dari bidikan yang dilakukan.

## 5. Jenis Kompas

Berdasarkan penggunaannya dan sistem kerjanya, Kompas dikelompokkan menjadi beberapa jenis sebagai berikut:

### a) Kompas Magnetik

Kompas magnetik adalah jenis Kompas yang mengandalkan medan magnet bumi untuk mengarahkan jarum Kompas ke arah Utara. Kompas ini biasanya digunakan dalam navigasi dan orientasi. Namun, perlu diketahui bahwa Kompas magnetik tidak selalu mengarah ke kutub magnet dengan sempurna karena jalur garis-garis gaya magnet tidak teratur. Terutama di sekitar kutub magnet, garis-garis gaya magnet berjalan tegak lurus terhadap permukaan bumi, sehingga mempengaruhi kinerja Kompas magnetik.<sup>16</sup> Ada beberapa jenis Kompas magnetik, seperti Kompas mariner yang digunakan dalam pelayaran dan Kompas induksi yang menggunakan induksi magnetik untuk menunjukkan arah.

### b) Kompas Non-Magnetik

Kompas non-magnetik adalah jenis Kompas yang tidak mengandalkan magnet sebagai bahan utama untuk mengarahkan jarum ke arah Utara. Salah satu jenis Kompas non-magnetik yang populer adalah Girokompas atau girokompas. Penggunaan Girokompas dimulai sejak Perang Dunia I, dan ia menjadi alat navigasi yang penting pada kapal, pesawat, torpedo, dan beberapa peluru kendali.

---

<sup>16</sup>Siti Tatmainul Qulub, *Ilmu Falak Dari Sejarah ke Teori dan Aplikasi*, h.240

Girokompas pada kapal dan pesawat biasanya digunakan bersama dengan Kompas magnetik untuk memastikan bahwa kedua alat tersebut saling sesuai dalam menunjukkan arah. Prinsip utama dari Girokompas adalah penggunaan berat Girokompas yang digerakkan oleh motor listrik yang tidak terpengaruh oleh magnet atau gerakan kapal. Ketika dipasang dengan benar, diatur, dan dikoreksi secara tepat, Girokompas selalu dapat menunjukkan arah Utara secara akurat.

Informasi dari Girokompas dikirimkan melalui sirkuit listrik ke repeater yang terletak di berbagai bagian kapal. Repeater ini memungkinkan indikasi arah yang mungkin terganggu oleh gerakan konstan kapal. Penggunaan Girokompas membutuhkan penyesuaian yang terus-menerus, terutama saat terjadi perubahan kecepatan dan lintang kapal. Namun, perkembangan teknologi repeater telah memungkinkan adanya koreksi otomatis untuk meminimalkan kerja manual yang diperlukan.<sup>17</sup>

Kompas yang baik adalah jenis Kompas yang memiliki jarum yang dapat menunjukkan arah Utara secara konsisten dan stabil dalam jangka waktu yang lama. Hal ini penting agar arah yang ditunjukkan tetap akurat, baik itu mengarah ke arah Utara magnet (seperti pada Kompas magnetik) maupun ke arah Utara sejati (seperti pada Girokompas).

#### 6. Fungsi Kompas

Kompas dengan berbagai macamnya memiliki beberapa fungsi, di antaranya sebagai berikut:

- a) Mencari arah Utara magnetis.

---

<sup>17</sup>Siti Tatmainul Qulub, *Ilmu Falak Dari Sejarah ke Teori dan Aplikasi*, h.243

- b) Mengukur besarnya sudut Kompas.
- c) Mengukur besarnya sudut peta.
- d) Menentukan letak orientasi.

#### 7. Prinsip Kerja Kompas

Prinsip kerja Kompas magnet analog mirip dengan prinsip kerja magnet batang. Magnet batang memiliki dua sisi, yaitu sisi Utara dan selatan, yang saling tolak menolak ketika sisi yang sama didekatkan dan saling tarik menarik ketika sisi yang berbeda didekatkan. Pada kutub bumi, terdapat gaya magnet dengan kutub selatan di kutub bumi Utara dan kutub Utara di kutub bumi selatan. Ketika sebuah jarum Kompas menunjukkan arah Utara, berarti sisi Utara jarum Kompas tersebut tertarik oleh gaya magnet dari kutub selatan bumi. Begitu pula sebaliknya, ketika jarum Kompas menunjukkan arah selatan, berarti ia tertarik oleh gaya magnet dari kutub Utara bumi. Prinsip yang sama juga terjadi ketika sebuah batang magnet diangkat dan dibiarkan bergerak bebas, ujung-ujungnya akan menunjukkan ke arah kutub-kutubnya.<sup>18</sup>

Kompas digital bekerja dengan membaca sinyal dari transmitter yang kemudian dikirimkan ke data interface 12C melalui sinyal PWM (Pulse Width Modulation). Sinyal PWM adalah sinyal yang telah dimodulasi dengan lebar pulsa. Sinyal PWM digunakan sebagai representasi koordinat arah mata angin yang akan ditampilkan oleh Kompas digital. Sudut arah akan dipresentasikan oleh lebar pulsa positif, dan lebar pulsa tersebut dihasilkan oleh timer 16 bit pada 12C yang memberikan resolusi sebesar 1us.

---

<sup>18</sup>Siti Tatmainul Qulub, *Ilmu Falak Dari Sejarah ke Teori dan Aplikasi*, h.241

## C. Tinjauan Tentang Arah Kiblat

### 1. Pengertian Arah Kiblat

Agama Islam mewajibkan umat muslim untuk mengetahui arah kiblat agar dapat melaksanakan ibadah salat dengan benar. Kiblat adalah arah terdekat menuju Ka'bah. Di Makassar, arah kiblat adalah barat barat laut dengan azimut  $292^\circ$ . Kata "kiblat" berasal dari bahasa Arab القبلة, yang memiliki akar kata مقبله yang berarti keadaan arah yang dihadapi. Pengertian ini kemudian khusus digunakan untuk menyebut suatu arah yang dihadapi oleh semua orang yang melaksanakan salat. Kiblat juga dapat disebut dengan istilah "qibala" yang berarti bertemu, dan "qiblatan" yang berarti arah pertemuan.<sup>19</sup> Kata "kiblat" juga memiliki pengertian sebagai "Syathrah" atau "jihah". Secara bahasa, menurut Ibnu Arabi dan al-Qurtubi, "syathrah" berarti arah atau maksud. Dalam bahasa Latin, menurut Peter Duffet-Smith, A. E. Roy, dan D. Clarke, kata "Syathrah" atau "jihah" berarti arah menghadap. "Jihah" merupakan nilai sudut yang digunakan dalam astronomi untuk menentukan posisi benda langit sepanjang garis ufuk dari Utara searah dengan jarum jam hingga titik perpotongan garis vertikal posisi tempat atau benda langit tersebut. Dalam astronomi, konsep ini dikenal sebagai azimut.<sup>20</sup>

Kata "kiblat" memiliki berbagai definisi. Harun Nasution mengartikannya sebagai arah yang harus dihadapi saat salat. Abdul Aziz Dahlan mengartikannya sebagai bangunan Ka'bah atau arah yang dituju oleh umat Muslim dalam melaksanakan ibadah. Mochtar Effendy mengartikannya sebagai arah salat, yaitu arah

---

<sup>19</sup>Awaluddin, Amarrohman, dan Yuwono, "Analisis Setting Out Arah Kiblat dengan Menggunakan Metode GPS Realtime Kinematic", h. 32.

<sup>20</sup>Muhyiddin Khazin, *Kamus Ilmu Falak* (Buana Pustaka, 2005).h.3

Ka'bah di kota Makkah. Sedangkan Slamet Hambali memberikan definisi bahwa kiblat adalah arah menuju Ka'bah (Baitullah) melalui jalur paling terdekat, dan merupakan kewajiban bagi setiap Muslim untuk menghadap ke arah tersebut saat melaksanakan salat di mana pun berada di dunia ini. Departemen Agama Republik Indonesia mendefinisikan kiblat sebagai arah tertentu bagi umat Muslim untuk mengarahkan wajah saat melaksanakan salat. Dengan demikian, menghadap kiblat berarti menghadap ke arah Ka'bah atau setidaknya ke arah Masjidil Haram dengan mempertimbangkan posisi arah dan jarak terdekat dari daerah yang dikehendaki.<sup>21</sup> Dari berbagai definisi dan penjelasan tersebut, dapat disimpulkan bahwa kiblat adalah jarak terdekat ke arah Ka'bah, dan menjadi kewajiban bagi kita untuk menghadapnya saat melaksanakan ibadah, terutama salat.

Ka'bah, dikenal sebagai pusat ibadah utama dalam agama Islam, memiliki bentuk kubus dengan dimensi  $12\text{ m} \times 10\text{ m} \times 15\text{ m}$ . Di dalam tradisi, Nabi Adam dipercaya menjadi tokoh yang pertama kali mendirikan dasar bangunan Ka'bah di bumi, seperti yang dijelaskan oleh sejarawan Irak Yaqut al-Hamawi. Menurut catatannya, tempat ini berada di lokasi di mana tenda Nabi Adam berdiri setelah disampaikan dari surga. Pasca wafatnya Nabi Adam, struktur tersebut kemudian diangkat ke langit. Dalam perjalanan waktu, tempat ini menjadi pusat pengagungan dan penyucian bagi umat manusia, terus dihormati oleh generasi nabi yang datang setelahnya.<sup>22</sup>

---

<sup>21</sup>Dwi Putra Jaya, "Dinamika Penentuan Arah Kiblat", *JURNAL ILMIAH MIZANI: Wacana Hukum, Ekonomi, Dan Keagamaan*, Vol. 4, No. 1, (2018), h.63–76.

<sup>22</sup>Ahmad Izuddin, "Akurasi Metode-Metode penentuan Arah Kiblat" (cet, 1: Jakarta: Kementrian Agama RI, 2012), h.50-51.

Nabi Ismail memiliki peran penting dalam mendirikan serta menjaga Batu Hitam (Hajar Aswad), yang disampaikan oleh Jibril di Jabal Qubais, lalu diletakkan di sudut tenggara bangunan. Bangunan tersebut memiliki struktur berbentuk kubus dan dikenal sebagai muka'bah dalam bahasa Arab, sehingga munculah istilah Ka'bah. Pada masa tersebut, Ka'bah belum dilengkapi dengan pintu dan belum ditutup menggunakan kain pelindung.

Penghiasan pertama kali terhadap Ka'bah, yang melibatkan pembuatan daun pintu dan penutupan dengan kain, dilakukan oleh seseorang dari Dinasti Tubba pada masa Pra-Islam, yakni Raja Tubba di wilayah Najran (yang kini menjadi bagian dari Yaman). Setelah wafatnya Nabi Ismail, tanggung jawab menjaga Ka'bah diserahkan kepada keturunannya. Kemudian, tugas ini diemban oleh Bani Jurhum selama satu abad, diikuti oleh Bani Khuza'ah yang memperkenalkan praktik penyembahan berhala. Salah satu berhala terkenal, Hubal, menjadi penguasa berhala di dalam Ka'bah, di sampingnya terdapat sejumlah anak panah yang digunakan untuk meramal. Tanggung jawab dalam pemeliharaan Ka'bah kemudian berpindah kepada suku Quraisy. Sebagai kelanjutan dari garis keturunan Nabi Ismail, tugas pemeliharaan Ka'bah diemban oleh Abdul Muthalib, leluhur dari Nabi Muhammad saw, sebelum masa kedatangan Islam. Abdul Muthalib mempercantik pintu Ka'bah dengan menggunakan emas yang ditemukan saat menggali sumur zam-zam.

Ka'bah adalah sebuah struktur bersejarah yang telah mengalami kerusakan seiring berlalunya waktu. Kerusakan pada Ka'bah disebabkan oleh usianya yang tua. Oleh karena itu, Ka'bah telah mengalami renovasi, terutama karena adanya banjir yang mencapai halaman dan dinding-dinding bangunan Ka'bah. Renovasi ini melibatkan partisipasi para pemimpin suku Quraisy, yang bekerja sama untuk

merenovasi berbagai bagian dari bangunan tersebut. Upaya ini dilakukan agar setiap suku memiliki andil dalam memperbaiki Ka'bah. Namun, ketika tiba saatnya untuk meletakkan kembali Batu Hitam (Hajar Aswad) pada posisinya yang semula, terjadi perdebatan di kalangan pemuda-pemuda Quraisy tentang siapa yang berhak meletakkannya. Semua orang ingin berpartisipasi dan merasa memiliki hak untuk tugas ini. Akhirnya, keputusan diambil untuk memberikan tanggung jawab kepada seseorang yang dihormati dan dipercayai, yakni Muhammad bin Abdullah, yang kemudian menjadi utusan Allah swt. di zaman Rasulullah saw.<sup>23</sup>

Ka'bah telah ditetapkan oleh Allah SWT. sebagai kiblat bagi umat Islam dalam kehidupan dan kematian mereka. Saat hidup, umat Islam menghadap ke kiblat saat melaksanakan salat, dan saat meninggal dunia, mereka dikuburkan dengan menghadap ke kiblat.<sup>24</sup> Pada awalnya, kiblat umat Islam adalah Masjid al-Aqsha karena pada waktu itu Kota Makkah masih dikuasai oleh orang-orang kafir Quraisy. Sehingga sekitar Ka'bah dipenuhi dengan berhala-berhala yang dianggap sebagai tuhan oleh orang-orang kafir Quraisy. Namun, setelah Nabi Muhammad saw. hijrah ke Madinah dan tinggal di sana selama 16 bulan, terjadi perubahan kiblat. Pada bulan Syahban 2 H (Februari 624 M), Rasulullah beserta sejumlah sahabatnya pergi ke rumah Bani Salamah untuk mengucapkan takziah dan memberikan dukungan kepada keluarga Ummi Basyar yang tinggal di daerah yang lebih tinggi. Kehadiran Rasulullah dan rombongan sangat membanggakan keluarga Ummi Basyar sehingga

---

<sup>23</sup>Ahmad Izuddin, "Akurasi Metode-Metode penentuan Arah Kiblat", h.52-53.

<sup>24</sup>Ali Parman, "Ilmu Falak" (Makassar: Alauddin University Press, 2012).

mereka menyembelih dan memasak seekor kambing muda sebagai hidangan untuk makan siang.<sup>25</sup>

Ketika Nabi Muhammad saw sedang melaksanakan salat dzuhur berjamaah, tepat pada rakaat kedua, Allah swt. menurunkan wahyu berupa QS al-Baqarah/2: 144 yang memerintahkan umat Islam untuk mengubah kiblat menjadi Ka'bah di Masjidil Haram di Makkah, Arab Saudi. Setelah perubahan kiblat ke Ka'bah di Masjidil Haram, para ulama sepakat bahwa menghadap kiblat dalam melaksanakan salat adalah wajib, karena merupakan salah satu syarat sahnya salat, sesuai dengan dalil-dalil syariat yang ada.<sup>26</sup>

Ummat muslim yang berada di sekitar area Ka'bah, menentukan arah kiblat bukanlah masalah yang mengganggu kelancaran ibadah salat. Mereka dengan mudah dapat melaksanakan perintah tersebut, karena mereka berada dalam jarak dekat dengan Ka'bah dan dapat langsung menghadap ke arah Ka'bah tanpa perlu menentukan arah kiblat terlebih dahulu. Namun, bagi mereka yang berada jauh dari Makkah, seperti di Indonesia, situasinya tidak semudah itu.<sup>27</sup> Pada dasarnya penentuan posisi Ka'bah pada area yang dekat dengan Ka'bah dimana orang melaksanakan salat bisa langsung menghadap Ka'bah tanpa perlu menentukan arahnya terlebih dahulu.<sup>28</sup> Para ulama ahli fiqh telah sepakat bahwa jika seseorang

---

<sup>25</sup>Muh. Rasywan Syarif, "*Ilmu Falak Integrasi Agama Dan Sains*" (Samata: Alauddin University Press, 2020).h.75.

<sup>26</sup>Zainul Arifin, "Akurasi Google Earth Dalam Pengukuran Arah Kiblat", *Ulumuddin: Jurnal Ilmu-Ilmu Keislaman*, Vol. 7, No. 2, (2017), h.137–46.

<sup>27</sup>Muh. Rasywan Syarif, "Problematika Arah Kiblat Dan Aplikasi Perhitungannya", *HUNAF: Jurnal Studia Islamika*, Vol. 9, No. 2, (2012), h.245–269.

<sup>28</sup>Nurul Wakia dan H R Sabriadi, "Meretas Problematika Arah Kiblat Terkait Salat Di Atas Kendaraan", *ELFALAKY: Jurnal Ilmu Falak*, Vol. 4, No. 2, (2020). h.208-209.



mengabaikan salah satu kewajiban dalam salat, maka salatnya menjadi batal. Mereka sepakat mengenai hal ini karena dalam satu rakaat salat terdapat gerakan yang membentuk satu putaran penuh sebesar 360°. Oleh karena itu, bagi mereka yang berada jauh dari Makkah, menentukan arah kiblat dengan akurat menjadi penting untuk menjaga keabsahan salat.<sup>29</sup> Selain itu ada beberapa syarat sahnya salat seperti masuk waktu salat, menutup aurat, menghindari najis, dan niat.<sup>30</sup>

## 2. Dasar Hukum Arah Kiblat

Al-Qur'an terdapat beberapa ayat yang menjelaskan tentang arah kiblat, yaitu:

### a) QS al-Baqarah/2: 142

سَيَقُولُ السُّفَهَاءُ مِنَ النَّاسِ مَا وَلَّيْتُمْ مَا وَوَلَّيْتُمْ عَنِ قِبْلَتِهِمُ الَّتِي كَانُوا عَلَيْهَا ۗ قُلْ لِلَّهِ الْمَشْرِقُ وَالْمَغْرِبُ يَهْدِي مَنْ يَشَاءُ إِلَى صِرَاطٍ مُسْتَقِيمٍ

Terjemahannya:

Orang-orang yang kurang akal di antara manusia akan berkata, “Apakah yang memalingkan mereka (kaum muslim) dari kiblat yang dahulu mereka (berkiblat) kepadanya?” Katakanlah (Nabi Muhammad), “Milik Allahlah Timur dan Barat. Dia memberi petunjuk kepada siapa yang Dia kehendaki ke jalan yang lurus (berdasarkan kesiapannya untuk menerima petunjuk).”<sup>31</sup>

### b) QS al-Baqarah/2: 144

<sup>29</sup>Abdul Kadir, *Formula Baru Ilmu Falak: Panduan Lengkap & Praktis: Hisab Arah Kiblat, Waktu-Waktu Shalat & Awal Bulan Dan Gerhana* (Amzah, 2012).h.13.

<sup>30</sup> Emyllia Fatmawati, ‘Perspektif Hadis Arah Kiblat Tanah Haram’, *AL-AFAQ: Jurnal Ilmu Falak Dan Astronomi*, Vol.3. No. 1 (2021),h. 59–76.

<sup>31</sup>Kementrian Agama RI, *Al-Qur'an dan Terjemahannya*, h.22.

قَدْ نَرَى تَقَلُّبَ وَجْهِكَ فِي السَّمَاءِ فَلَنُوَلِّيَنَّكَ قِبْلَةً تَرْضَاهَا فَوَلِّ وَجْهَكَ شَطْرَ الْمَسْجِدِ الْحَرَامِ ۗ وَحَيْثُ مَا كُنْتُمْ فَوَلُّوا وُجُوهَكُمْ شَطْرَهُ ۗ وَإِنَّ الَّذِينَ أُوتُوا الْكِتَابَ لَيَعْلَمُونَ أَنَّهُ الْحَقُّ مِنْ رَبِّهِمْ ۗ وَمَا اللَّهُ بِغَافِلٍ عَمَّا يَعْمَلُونَ

### Terjemahannya

Sungguh, Kami melihat wajahmu (Nabi Muhammad) sering menengadah ke langit. Maka, pasti akan Kami palingkan engkau ke kiblat yang engkau sukai. Lalu, hadapkanlah wajahmu ke arah Masjidilharam. Di mana pun kamu sekalian berada, hadapkanlah wajahmu ke arah itu. Sesungguhnya orang-orang yang diberi kitab<sup>41</sup>) benar-benar mengetahui bahwa (pemindahan kiblat ke Masjidilharam) itu adalah kebenaran dari Tuhan mereka. Allah tidak lengah terhadap apa yang mereka kerjakan.<sup>32</sup>

Ayat ini merupakan momen penting dalam sejarah Islam karena menasakh (menghapus hukumnya) hukum menghadap ke Baitul Maqdis. Ali bin Abi Thalhan meriwayatkan dari Ibnu Abbas bahwa masalah kiblat adalah yang pertama kali dihapuskan hukumnya dalam Al-Qur'an. Allah swt. menyampaikan kepada Nabi Muhammad saw. bahwa Dia mengetahui keinginan dan doa Nabi agar kiblat segera dialihkan ke Makkah.

Hal ini terjadi saat Rasulullah saw. hijrah ke Madinah dan menetap di rumah yang sekarang dikenal sebagai Masjid Bani Salamah. Pada saat itu, mayoritas penduduk Madinah adalah Yahudi, dan Allah swt. memerintahkan Nabi Muhammad saw. untuk menghadap ke Baitul Maqdis. Orang-orang Yahudi merasa senang bahwa Rasulullah saw. menghadap ke Baitul Maqdis selama lebih dari satu tahun.

Namun, Nabi Muhammad saw. berdoa dengan tulus kepada Allah swt., dengan wajah yang menghadap ke langit, memohon agar kiblat dialihkan ke Makkah. Allah swt. menjawab doa beliau dengan menurunkan ayat tersebut. Keinginan Nabi

<sup>32</sup>Kementrian Agama RI, *Al-Qur'an dan Terjemahannya*, h.22.

Muhammad saw. dikabulkan, dan perintah ini ditujukan kepada semua manusia tanpa terkecuali.<sup>33</sup>

Adapun Hadis yang menjelaskan tentang Arah Kiblat diantaranya:

a) Hadis Riwayat Tirmidzi dan Amir bin Rabi'ah

وَعَنْ عَامِرِ بْنِ رَبِيعَةَ ( قَالَ : { كُنَّا مَعَ النَّبِيِّ ( فِي لَيْلَةٍ مَظْلَمَةٍ , فَأَشْكَكَلَتْ عَلَيْنَا الْقِبْلَةَ , فَصَلَّيْنَا . فَلَمَّا طَلَعَتِ الشَّمْسُ إِذَا نَحْنُ صَلَّيْنَا إِلَى غَيْرِ الْقِبْلَةِ , فَنَزَلَتْ : ( فَأَيْنَمَا تُوَلُّوا فَثَمَّ وَجْهَ اللَّهِ ) } أَخْرَجَهُ التِّرْمِذِيُّ وَضَعَفَهُ

Artinya :

“Dari ‘Amir bin Rabi’ah, ia berkata, “Kami bersama Nabi shallallahu ‘alaihi wa sallam pada suatu malam yang gelap, maka kami kesulitan untuk menentukan arah kiblat kemudian kami shalat. Ketika matahari terbit ternyata kami telah shalat ke arah yang bukan kiblat, maka turunlah ayat: ‘Ke mana saja kamu menghadap, maka di sanalah wajah Allah. [HR. Tirmidzi]

b) Hadis Riwayat Tirmidzi

وَعَنْ أَبِي هُرَيْرَةَ ( قَالَ : قَالَ رَسُولُ اللَّهِ { مَا بَيْنَ الْمَشْرِقِ وَالْمَغْرِبِ قِبْلَةٌ } (رَوَاهُ التِّرْمِذِيُّ , وَقَوَّاهُ الْبُخَارِيُّ

Artinya:

Dari Abu Hurairah radhiyallahu ‘anhu, ia berkata bahwa Rasulullah shallallahu ‘alaihi wa sallam bersabda, “Antara Timur dan Barat adalah

<sup>33</sup>M Quraish Shihab, "Tafsir Al-Mishbah: Pesan, Kesan, dan Keserasian Al-Qur'an", 7 (2002).

*kiblat.*” (Diriwayatkan oleh Tirmidzi dan dikuatkan oleh Al-Bukhari). [HR. Tirmidzi].<sup>34</sup>

Ayat-ayat al-Qur’an dan Hadis di atas dapat diketahui menghadap arah kiblat merupakan suatu kewajiban yang telah ditetapkan dalam hukum atau syariat, sehingga para ahli fiqh bersepakat mengatakan bahwa menghadap kiblat merupakan syarat sah salat.<sup>35</sup> Maka tidaklah kiblat yang lain bagi umat Islam melainkan Ka’bah di Baitullah di Masjidil Haram.<sup>36</sup>

Terkait masalah menghadap kiblat ketika salat, para ulama berbeda pendapat mengenai orang yang jauh dari Ka’bah dan tidak dapat melihatnya.

- a. Menurut Imam Syafi’i dan Syi’ah Imamiyah, menghadap Ka’bah merupakan kewajiban, baik bagi yang berada dekat maupun yang berada jauh dari Ka’bah. Jika seseorang dapat mengetahui arah Ka’bah dengan pasti, maka dia harus menghadap ke arah tersebut. Namun, jika tidak mampu mengetahuinya secara pasti, maka cukup dengan melakukan perkiraan.
- b. Sedangkan menurut Imam Hambali, Maliki, Hanafi, dan sebagian ulama Syiah Imamiyah, arah kiblat adalah arah di mana letak Ka’bah berada, tidak harus secara tepat menghadap Ka’bah itu sendiri. Dalam pandangan ini, kiblat dapat mencakup Masjidil Haram dan bahkan seluruh kota Makkah.

---

<sup>34</sup>Hadis Ibnu Majah, (<https://hadeethenc.com/id/browse/hadith/10642>) diakses pada tanggal 25Maret 2023.

<sup>35</sup>Rahma Amir, "Kalibrasi Arah Kiblat Masjid Di Kecamatan Makassar Kota Makassar", *ELFALAKY: Jurnal Ilmu Falak*, vol. 4. No. 2 (2020). h. 233

<sup>36</sup>Ahmad Izuddin dan M Ag, "Ilmu Falak Praktis; Metode Hisab-Rukyat Praktis Dan Solusi Permasalahannya", *Pustaka Al-Hilal*, 2012. h.24

Dalam memahami dasar-dasar hukum menghadap kiblat, dapat ditemukan dua pendekatan yang berbeda dalam menilai kekuatan prasangka ketika menghadap kiblat, yaitu :

- a. Menghadap kiblat secara yakin (*Kiblat bil yakin*) yaitu menghadap ke kiblat dengan penuh yakin wajib bagi orang-orang yang berada di dalam Masjidil Haram dan melihat langsung Ka'bah. Ini disebut juga dengan menghadap "*Ainul Ka'bah*".
  - b. Menghadap kiblat dengan ijtihad (*Kiblat bil jihad*). Menghadap kiblat dengan ijtihad adalah ketika seseorang yang berada jauh dari Ka'bah yaitu berada di luar Masjidil Haram atau di luar Makkah sehingga dia tidak dapat melihat bangunan Ka'bah, maka mereka wajib menghadap paling tidak menghadap ke arah Ka'bah. Ini disebut sebagai "*Jihatul Ka'bah*".<sup>37</sup>
3. Metode dalam Menentukan Arah Kiblat

Perkembangan dari masa ke masa di Indonesia menunjukkan kemajuan yang signifikan, terutama dalam hal instrumen dan metode yang digunakan untuk mengukur arah kiblat dengan tingkat keakuratan yang tinggi. Terdapat beberapa metode umum yang sering digunakan dalam mengukur arah kiblat, antara lain:

- 1) Menentukan Arah Kiblat dengan Metode Rashdul Qibla.

Metode Rashdul Qiblat digunakan untuk menentukan arah kiblat dengan mengamati bayangan pada benda tegak pada saat-saat tertentu. Metode ini dianggap

---

<sup>37</sup>Dwi Putra Jaya, "*Dinamika Penentuan Arah Kiblat*", h.67-68.

lebih akurat dibandingkan metode lain, karena pada waktu-waktu tertentu posisi matahari tepat berada di titik zenit Ka'bah.<sup>38</sup>

Terdapat dua jenis Rashdul Qiblat, yaitu Rashdul Qiblat lokal dan global. Peristiwa ini terjadi secara global dua kali dalam setahun, yaitu pada tanggal 27 atau 28 Mei pukul 11.57.16 LMT (Local Mean Time / waktu Makkah)<sup>39</sup> atau 09.17.56 GMT (Greenwich Mean Time)<sup>40</sup> serta tanggal 15 atau 16 Juli pukul 12.06.03 LMT (Local Mean Time / waktu Makkah)<sup>41</sup> atau 09.26.43 GMT (Greenwich Mean Time).<sup>42</sup> Mengingat ini adalah waktu Makkah, kita perlu mengonversinya ke waktu setempat. Misalnya, jika kita mengkonversi waktu Makkah ke waktu di Makassar (GMT +8), kita perlu mengoreksi waktu GMT dengan selisih GMT Makassar. Dengan demikian, Rashdul Qiblat di Makassar pada tanggal 27 atau 28 Mei adalah pukul 17.17.56 WITA, dan pada tanggal 15 atau 16 Juli adalah pukul 17.26.43 WITA.

Sedangkan rashdul qiblat lokal dapat dihitung setiap harinya untuk lokasi daerah masing-masing melalui beberapa rumus, yaitu:<sup>43</sup>

#### Rumus 1

$$\text{Cot } g A = \sin LT \times \text{cot } q A Q$$

<sup>38</sup>R I Kementerian Agama, 'Kajian Terhadap Metode-Metode Penentuan Arah Kiblat Dan Akurasinya', Jakarta: Kemenag RI, 2012., h.83.

<sup>39</sup> Watni Marpaung, *Pengantar Ilmu Falak* (Prenada Media, 2015). h..69.

<sup>40</sup> Muhyiddin Khazin, *Ilmu Falak Dalam Teori Dan Praktik: Perhitungan Arah Kiblat, Waktu Shalat, Awal Bulan Dan Gerhana* (Buana pustaka, 2004). h.74.

<sup>41</sup> Watni Marpaung, "Pengantar Ilmu Falak", h.69.

<sup>42</sup> Muhyiddin Khazin, "Ilmu Falak dalam Teori dan Aplikasi", h.74.

<sup>43</sup> Kementrian Agama RI, "Kajian Terhadap Metode-metode Penentuan Arah Kiblat dan Akurasinya", h.83.

## Rumus 2

$$\cos B = \tan \text{Dekl} \times \cot LT \times \cos A = + A$$

Untuk menentukan arah kiblat, kita dapat menggunakan metode Rashdul Qiblat. Setelah mendapatkan hasil dari metode ini, langkah selanjutnya adalah mengkonversinya sesuai dengan waktu di daerah lokasi kita berada.

- a) Siapkan tongkat tegak lurus, jam yang sudah dikalibrasikan melalui radio, tv, maupun internet.
- b) Pastikan lokasi pengamatan bebas dari penghalangan bayangan, agar cahaya matahari fokus pada tongkat yang disediakan.
- c) Tancapkan tongkat pada bidang datar di lokasi yang telah dipersiapkan.
- d) Amati bayangan pada tiang hingga waktu rashdul itu terjadi. Ketika tepat waktunya beri tanda menggunakan spidol, benang, atau benda yang dapat digunakan untuk membuat garis lurus.
- e) Karena rashdul qiblat di Indonesia terjadi pada sore hari dimana posisi matahari berada di sebelah barat. Maka arah kiblat dari ujung bayangan benda ke benda.

## 2) Menentukan Arah Kiblat dengan Menggunakan Tongkat Istiwa.

Tongkat istiwa adalah sebuah alat yang berupa tiang lurus yang ditancapkan pada bidang datar atau papan. Alat ini memiliki fungsi penting dalam menentukan

arah Timur dan Barat sejati dengan mengandalkan bayangan matahari. Selain itu, tongkat istiwa juga digunakan sebagai alat untuk menentukan waktu zuhur.<sup>44</sup>

Untuk menentukan arah kiblat menggunakan tongkat istiwa, langkah-langkah berikut dapat diikuti:

- a. Mencari tempat datar yang tidak terhalangi oleh sinar matahari.
- b. Siapkan media datar (tempat tiang ditancapkan, baiknya menggunakan papan) kemudian membuat lingkaran dengan diameter 50cm.
- c. Menancapkan tiang yang panjangnya lebih dari pada diameter lingkaran pada titik tengah lingkaran.
- d. Mengamati bayangan tongkat saat ujung bayangan menyentuh lingkaran pada pagi hari, kemudian beri tanda B. ketika siang hari beri tanda T ketika ujung bayangan menyentuh lingkaran.
- e. Membuat garis lurus yang menghubungkan antara titik B dan T. Itulah garis arah Timur (T) dan Barat (B) sebenarnya.
- f. Membuat garis tegak lurus yang memotong dari B-T sebesar  $90^\circ$ . Kemudian beri tanda U-S, itulah arah Utara (U) dan Selatan (S). Titik perpotongan garis B-T dengan garis U-S beri tanda P.
- g. Ambil busur lingkaran, letakkan titik tengah busur pada titik P. Titik  $0^\circ$  pada busur berada tepat pada titik U.

---

<sup>44</sup>Nurul Qalbi, Rahma Amir, dan Sippah Chotban, "PROBLEMATIKA PENENTUAN ARAH KIBLAT RUMAH MASYARAKAT (STUDI KASUS DESA BONTOLANGKASA SELATAN KEC. BONTONOMPO KAB. GOWA)", *HISABUNA: Jurnal Ilmu Falak*, vol. 4. No. 1 (2023), h. 123–42.



- h. Beri tanda K pada titik  $292^\circ$  (arah Kiblat Makassar), kemudian tarik garis lurus dari titik P ke titik K. Garis lurus P-K inilah yang menunjukkan arah kiblat.

### 3) Menentukan Arah Kiblat dengan Menggunakan Kompas.

Pengukuran arah kiblat, kompas tidak dapat menjadi alat ukur utama karena sistem magnetik yang digunakan oleh kompas tidak dapat menunjukkan arah Utara sejati, melainkan hanya arah Utara magnetik bumi. Selain itu, arah selatan magnetik bumi juga bukan merupakan arah selatan sejati.<sup>45</sup>

Cara menentukan arah kiblat dengan Kompas.<sup>46</sup>:

- a. Persiapan dalam penggunaan Kompas. Persiapan yang dilakukan ialah:
  - 1) Siapkan Kompas.
  - 2) Pastikan Kompas terhindar dari benda-benda yang dapat mempengaruhi magnet.
  - 3) Letakkan Kompas pada bidang yang datar. Pastikan posisi Kompas benar-benar datar dengan menggunakan waterpass.
  - 4) Ketika sudah dan jarum Kompas telah menunjukan arah Utara magnet. Maka Kompas siap digunakan dalam menentukan arah kiblat.
  - 5) Menentukan arah Utara sejati (koreksi deklinasi).
- b. Cara mendapatkan arah Utara sejati dengan koreksi deklinasi sebagai berikut:

---

<sup>45</sup>Siti Tatmainul Qulub, “*Ilmu Falak Dari Sejarah ke Teori dan Aplikasi*” (Cet. I; Depok: Rajawali Pers, 2017), h.234.

<sup>46</sup>Siti Tatmainul Qulub, *Ilmu Falak Dari Sejarah ke Teori dan Aplikasi* , h.242-246.

- 1) Mencari deklinasi magnetik di daerah yang kita cari (lokasi kita berada) arah Utaranya melalui website [www.magnetic\\_declination.com](http://www.magnetic_declination.com). Misal untuk wilayah makassar, deklinasi magnetik adalah  $+0^{\circ}45'$
- 2) Beri tanda pada arah Utara dan selatan magnetik yang ditunjuk oleh jarum Kompas.
- 3) Ambil sudut  $0^{\circ}45'$  dari titik Utara ke barat (karena deklinasi positif). Beri tanda dari sudut itu sebagai arah Utara sejati.
- 4) Dari tengah Kompas tariklah garis menuju titik Utara sejati. Maka itulah arah dari Utara magnetik dan arah Utara sejati yang ditentukan dari Kompas dan deklinasi magnetik
- 5) Tarik garis lurus  $90^{\circ}$  dari garis Utara sejati, untuk menentukan arah barat sejati

c. Penentuan Arah Kiblat

Setelah kedua langkah di atas selesai, langkah terakhir ialah menentukan arah kiblat dengan pencarian azimuth kiblat pada Kompas sebagai berikut:

- a) Persiapkan data azimuth kiblat. Untuk menentukan azimuth kiblat suatu kota pertama kita harus menentukan arah kiblat suatu daerah dengan rumus:

$$\text{Cotan } Q = \text{Tan } \theta^k \times \text{Cos } \theta^x : \text{Sin } C - \text{Sin } \theta^x : \text{Tan } C$$

Ket :

- a)  $\theta^x$  = Lintang tempat
- b)  $C$  = Selisih bujur kota Makkah dengan bujur daerah.
- c)  $\theta^k$  = Lintang Ka'bah

Misal: Kota Makassar dengan lintang =  $5^{\circ}8'6,19''$  LS, Bujur =  $119^{\circ}24'17,38''$  BT<sup>47</sup>. Sedangkan ka'bah memiliki lintang =  $21^{\circ}25'21,17''$  LU dan bujur =  $39^{\circ}49'34,56''$  BT.<sup>48</sup> Maka arah kiblat Kota Makassar adalah  $22^{\circ}28'22,63''$

Kemudian hitung azimuth kiblat dengan rumus:

$$AzK = 270^{\circ} + AK$$

Ket:

- 1) Azk = Azimut Kiblat
- 2) AK = Arah kiblat
- 3)  $270^{\circ}$  = Nilai Azimut Utara-Barat

Maka azimuth kiblat Kota Makassar yaitu  $292^{\circ}28'22,63''$

- b) Ketika telah menemukan azimuth kiblat, ambil busur lingkaran dan beri tanda sesuai nilai azimuth kiblat dengan menempatkan nilai  $0^{\circ}$  busur tepat pada garis Utara sejati.
- c) Tarik garis dari tengah busur lingkaran ke titik azimuth kiblat, makai itulah arah kiblat.
- 4). Menentukan Arah Kiblat dengan Menggunakan *Qiblat Tracker*

*Qiblat tracker* adalah perangkat yang mengindikasikan arah kiblat dengan kemampuan penggunaan pada berbagai waktu, termasuk siang dan malam hari, dengan merujuk kepada posisi Matahari, Bulan, Planet, atau Bintang.<sup>49</sup> Alat ini

<sup>47</sup><https://makassarkota.go.id/geografis/> di akses pada tanggal 17 Januari 2020.

<sup>48</sup>Kementrian Agama RI, “Kajian Terhadap Metode-metode Penentuan Arah Kiblat dan Akurasinya”, h.149.

<sup>49</sup>Muh Rasywan Syarif, "Uji Akurasi Arah Kiblat Masjid al-Mujahidin (Masjid Tua Watampone) Menggunakan Qiblat Tracker, Tongkat Istiwa' dan gGogle Earth", *HISABUNA: Jurnal Ilmu Falak*, vol. 3 No. .2 (2022), h. 21–35.

merupakan hasil karya dari seorang ahli astronomi bernama Mutoha Arkanuddin dan termasuk dalam kategori instrumen yang paling mutakhir dalam penentuan arah kiblat dibandingkan dengan perangkat lainnya.<sup>50</sup> Alat ini juga memiliki kemampuan yaitu bisa digunakan di malam hari dan di siang hari.<sup>51</sup> Adapun bagian daripada *Qiblat Tracker* adalah sebagai berikut :

- a) Komponen yang tak terpisahkan dalam menetapkan arah kiblat adalah Papan Qiblat Tracer, yang terdiri dari tiga lingkaran. Pertama, terdapat lingkaran yang memvisualisasikan angka arah kiblat. Kedua, terdapat lingkaran yang mencerminkan angka azimuth matahari. Yang terakhir adalah lingkaran yang menunjukkan nomor kiblat untuk penentuan arah sajadah.
- b) Tongkat bayangan Qiblat tracer adalah perangkat yang berperan dalam menciptakan bayangan matahari, yang kemudian digunakan sesuai dengan tingkat keakuratan yang dibutuhkan dalam pengukuran arah kiblat.
- c) Tali penunjuk Qiblat tracer berperan dalam menandai atau memberi penanda pada bayangan yang telah terbentuk, memudahkan dalam proses penentuan arah kiblat.
- d) Laser Kiblat Tracer adalah sebuah fitur yang mempermudah pengguna dalam mengarahkan arah kiblat yang telah diukur menggunakan perangkat tersebut. Fitur ini memungkinkan untuk mengalihkan arah kiblat dari Kiblat tracer ke titik yang dituju, seperti masjid atau lokasi yang sedang diukur. Selain itu,

---

<sup>50</sup>Hastuti Hastuti Hastuti dan Irfan Irfan, "Akurasi Arah Kiblat Kuburan Di Desa Waetueo Kabupaten Pinrang", *HISABUNA: Jurnal Ilmu Falak*, vol. 1. No. 2 (2020), h. 12–24.

<sup>51</sup>Addiessa Amalia Zainal Zainal, Mahyuddin Latuconsina, dan Muhammad Akmal, "Analisis Relevansi Syafaq Ahmar Terhadap Penentuan Akhir Waktu Shalat Magrib Perspektif Ilmu Falak", *HISABUNA: Jurnal Ilmu Falak*, Vol. 3. No. 3 (2022),h. 1–18.

fungsi laser ini juga dapat digunakan untuk menunjuk objek langit yang ingin dijadikan patokan ketika menentukan arah kiblat pada malam hari

#### 5) Busur Derajat atau Busur Kiblat

Busur Derajat adalah alat yang berbentuk lingkaran penuh dengan skala sudut mencapai  $360^\circ$ , digunakan untuk mengukur empat mata angin sejati yang nantinya dijadikan referensi untuk menentukan arah kiblat sebesar  $292^\circ$ .<sup>52</sup> Penggunaan busur derajat mirip dengan rubu, di mana pusat lingkaran ditempatkan pada pertemuan garis Utara-Selatan dan Barat-Timur. Selanjutnya, sudut derajat ditandai untuk merumuskan perhitungan arah kiblat, dan garis ditarik dari titik tengah ke tanda tersebut untuk menentukan arah kiblat. Metode ini dianggap kurang akurat karena busur derajat tidak memiliki ketelitian hingga detik dalam pembacaan sudut, sehingga menghasilkan estimasi yang kurang presisi.

#### 6) Kompas Kiblat

Kompas kiblat adalah sebuah perangkat yang sangat simpel dalam menetapkan arah kiblat di suatu wilayah, karena penggunaannya hanya melibatkan penempatan kompas tersebut dan jarumnya secara otomatis menunjukkan arah yang diinginkan tanpa perlu melakukan pemutaran seperti kompas konvensional. Meskipun demikian, metode pengukuran dengan kompas ini masih termasuk dalam kategori metode taqribi atau estimasi, sehingga ketepatannya terbatas. Ini disebabkan oleh sensitivitas kompas terhadap medan magnet dan gravitasi, yang dapat mengakibatkan penyimpangan signifikan dalam arah yang ditunjukkan oleh alat ini.<sup>53</sup>

---

<sup>52</sup>Nurul Ilmi Arsil dan Nur Aisyah, "ANALISIS ARAH KIBLAT MASJID TUA KALUPPINI KECAMATAN ENREKANG KABUPATEN ENREKANG DENGAN METODE BAYANG-BAYANG", *HISABUNA: Jurnal Ilmu Falak*, vol. 2. No. 3 (2021), h. 132-47.

<sup>53</sup> A Jamil, "*Ilmu Falak (Teori Dan Praktek)*", (Cet I; Amzah: Jakarta, 2009), h. 121-122.

Sehingga dalam menggunakan alat ini perlu ketelitian serta pengetahuan yang lebih mumpuni, agar tidak terjadinya ketimpangan yang lebih besar dalam penggunaan alat Kompas Kiblat.



## BAB III

### METODOLOGI PENELITIAN

#### ***A. Jenis Penelitian dan Lokasi penelitian***

##### **1. Jenis Penelitian**

Jenis penelitian yang digunakan dalam penelitian ini adalah jenis penelitian *field research* kualitatif. *Field research* kualitatif merupakan jenis penelitian lapangan yang pelaporannya disusun sedemikian rupa secara kualitatif. Penelitian yang dilakukan oleh penulis dengan mengumpulkan beberapa data serta observasi langsung di lapangan, dengan tujuan untuk mendeskripsikan akurasi penentuan arah mata angin sebagai dasar pengukuran arah kiblat dengan menggunakan jarum (Kompas Sederhana)

##### **2. Lokasi penelitian**

Lokasi penelitian dalam penelitian ini berada di kampus 2 UIN Alauddin Makasar. Pemilihan lokasi ini dikarenakan untuk melakukan Uji akurasi terhadap instrumen *Kompas Sederhana* dalam pengukuran arah mata angin serta arah kiblat, sehingga memudahkan akses penelitian.

#### ***B. Pendekatan Penelitian***

Pendekatan adalah persoalan yang berhubungan dengan cara seseorang meninjau bagaimana seseorang menghampiri persoalan tersebut sesuai dengan disiplin ilmunya.<sup>1</sup> Adapaun pendekatan yang digunakan dalam penelitian ini adalah sebagai berikut:

---

<sup>1</sup>Bambang Sunggono, “*Metodologi Penelitian Hukum*” (Jakarta: raja Grafindo Persada, 1997), h.42.

## 1. Pendekatan Syar'i

Pendekatan *syar'i* suatu cara pendekatan terhadap suatu masalah yang diteliti dengan berdasarkan kepada norma-norma yang terkandung dalam hukum Islam, baik itu berlandaskan dengan al-Qur'an, al-Hadis, kaidah ushul fiqh dan pendapat para ulama yang relevan dengan permasalahan yang terkait dengan pelaksanaan peribadahan umat islam.

## 2. Pendekatan Astronomis

Pendekatan astronomi adalah metode penelitian yang melibatkan pengamatan objek-objek langit seperti matahari sebagai bagian dari investigasi.

### C. Sumber Data

Dalam penelitian ini data yang digunakan diklasifikasikan menjadi dua jenis yaitu data orimer dan data sekunder. Adapun sumber data yang di pakai dalam penelitian ini adalah sebagai berikut:

#### a. Sumber data primer

Data primer yaitu data yang di peroleh dari sumber pertama, dalam penelitian ini yang menjadi data primer berada dari observasi dan pengamatan langsung dilapangan.

#### b. Sumber data sekunder

Data sekunder bersumber dari buku-buku, artikel ilmiah, dan arsip-arsip yang menunjang data primer yang berkaitan dengan hal-hal yang sedang peneliti teliti.



#### ***D. Metode pengumpulan Data***

Metode pengumpulan data adalah metode yang digunakan peneliti untuk mengumpulkan informasi. Informasi tersebut berupa data-data yang digunakan oleh peneliti sebagai bahan penelitian.

Penelitian ini, peneliti menggunakan beberapa metode diantaranya metode observasi, dan dokumentasi.

##### **1. Metode observasi**

Metode observasi merupakan pengamatan secara langsung yang menuntut individu untuk turun langsung di lapangan. Observasi bertujuan untuk mengetahui secara fisik keadaan lokasi yang akan diteliti.

Metode ini digunakan untuk mengumpulkan data dengan mengadakan pengamatan secara langsung dan sistematis terhadap objek yang diteliti, dalam hal ini peneliti melakukan observasi langsung untuk melakukan Uji akurasi Kompas Sederhana dalam penentuan arah mata angin serta kegunaannya dalam penentuan arah kiblat.

##### **2. Metode dokumentasi**

Metode dokumentasi merupakan suatu cara yang digunakan untuk mengumpulkan data baik secara tertulis, berupa catatan, foto, dokumen atau arsip-arsip serta buku-buku yang lain yang dianggap penting dan searah dengan penelitian yang peneliti lakukan.

### ***E. Instrumen Penelitian***

Penelitian ini melibatkan penggunaan berbagai instrumen untuk mengumpulkan data yang relevan. Instrumen-instrumen yang digunakan dalam studi ini mencakup Kompas Sederhana, *Qiblat Tracker*, Busur Kiblat, *Theodolite*, Kompas Kiblat, Kompas Bidik, *Software Kompas*, serta Dioptra. Semua instrumen ini berperan penting dalam penentuan arah mata angin sebagai dasar pengukuran arah kiblat menggunakan metode baik klasik maupun kontemporer.

Peneliti juga menggunakan beberapa alat tulis seperti spidol besar, spidol kecil, penggaris, busur 360°. Selain itu peneliti juga menggunakan instrumen berupa kamera sebagai alat dokumentasi dari hasil penelitian.

### ***F. Teknik Pengolahan dan analisis data***

Dalam mengelola dan menganalisis data, peneliti menganalisis data secara kualitatif. Pada saat pengumpulan data berlangsung, analisis data dalam penelitian sudah dapat dilakukan. Peneliti juga membandingkan data primer dan sekunder sehingga data tersebut dapat diurutkan secara runtut, dan dapat menarik kesimpulan berdasarkan data tersebut.

Komponen dalam analisis data yang dilakukan peneliti adalah sebagai berikut:

#### **a. *Data Reduction* (Reduksi Data)**

Reduksi data merupakan proses pemilihan, penyerdahaan, dan informasi data yang muncul dari catatan-catatan tertulis di lapangan reduksi data merupakan satu bentuk analisis data yang mengarahkan, menggolongkan, menajamkan, memilah dan mengorganisasi data.

Reduksi data sebenarnya telah dilakukan pada saat pemilihan masalah, penentuan sampel dan dalam menentukan teknik pengumpulan data hingga dapat ditarik kesimpulan dengan cara verifikasi. Data kualitatif, dapat direduksi melalui beberapa cara, misalnya seleksi yang ketat, melalui ringkasan atau uraian singkat dan menggolongkannya dalam suatu pola yang lebih luas.

b. *Data Display* (penyajian data)

Penyajian data dapat diartikan sebagai sekumpulan informasi (data) tersusun yang memberi kemungkinan adanya penarikan kesimpulan dan pengambilan tindakan. Penyajian data dapat berupa kalimat yang sistematis, matriks, grafik, table atau bagan. Dengan melihat penyajian-penyajian akan dapat dipahami apa yang sedang terjadi dan harus dilakukan.

c. *Conclusion Drawing / Verification* (penarikan kesimpulan)

Peneliti mulai mencari arti pola-pola, penjelasan, konfigurasi-konfigurasi yang mungkin, alur sebab akibat dan proposisi sejak awal penelitian sehingga di dapatkan suatu kesimpulan awal yang masih umum dan belum begitu jelas. Penarikan kesimpulan berkaitan dengan data yang yang dikumpulkan di lapangan

## BAB IV

### HASIL PENELITIAN

#### A. Gambaran umum kampus II UIN Alauddin Makassar

Sejak pendiriannya pada tahun 1965, ketika masih dikenal sebagai IAIN Alauddin Makassar, UIN Alauddin Makassar telah mengalami kepemimpinan dari sebanyak 11 rektor yang berjalan selama 11 periode. Ini termasuk tokoh seperti H. Aroepala (menjabat sebagai Rektor dari tahun 1965 hingga 1968), Drs. H. Abdurahman Shihab (Rektor selama periode 1973-1979), Drs. H. Muhyiddin Zain (Rektor dari tahun 1973 hingga 1978), H. A. Moerad Oesman (Rektor pada periode 1979-1985), Prof. Hj. Andi Rasdianah Amir, yang memegang jabatan Rektor dari tahun 1985 hingga 1994, serta Prof. H. Azhar Arsyad, MA (menjabat sebagai Rektor selama periode 2002-2010), Prof. H. A. Qadir Gassing HT, MS (Rektor pada periode 2011-2014), Prof. H. Musafir Pababbari, M.Si (Rektor selama periode 2015-2019), dan terakhir Prof. Dr. Hamdan Juhannis, M.A.D (Rektor sejak tahun 2019 hingga sekarang).<sup>1</sup> Sejarah perkembangan kampus UIN Alauddin Makassar yang berlokasi di koordinat 119° 49' 89" Bujur Timur dan -5° 20' 49" Lintang Selatan mencakup berbagai fase penting seperti berikut:

1. Fase tahun 1962 s.d 1965

IAIN Alauddin Makassar, yang saat ini dikenal sebagai UIN Alauddin Makassar, awalnya merupakan salah satu fakultas cabang yang berasal dari IAIN Sunan Kalijaga Yogyakarta. Pada suatu masa, IAIN Alauddin Makassar beroperasi

---

<sup>1</sup><https://www.uin-alauddin.ac.id/sejarah> (11 Desember 2016)

sebagai cabang fakultas. Surat Keputusan Menteri Agama Republik Indonesia No. (nomor) diterbitkan setelah permintaan masyarakat dan pemerintah daerah Sulawesi Selatan, dengan persetujuan Rektor IAIN Sunan Kalijaga Yogyakarta No. 75, pada tanggal 17 Oktober 1962, yang mengatur pengalihan Personalia Fakultas Syariah UMI menjadi Fakultas Syariah IAIN Sunan Kalijaga Yogyakarta Cabang Makassar pada tanggal 10 November 1962. Kemudian, pada tanggal 11 November 1964, Fakultas Tarbiyah IAIN Sunan Kalijaga Yogyakarta Cabang Makassar mengalami transformasi dari Fakultas Tarbiyah UMI. Pada tanggal 28 Oktober 1965, Fakultas Ushuluddin IAIN Sunan Kalijaga Yogyakarta Cabang Makassar didirikan melalui Surat Keputusan Menteri Agama RI No.2. Ini adalah periode yang mencakup tahun 1965 hingga 2005.

Mengingat tingginya dukungan dan keinginan masyarakat dan Pemerintah Daerah Sulawesi Selatan terhadap perkembangan pendidikan dan pengajaran agama Islam di tingkat Universitas, serta merujuk pada landasan hukum yang tercantum dalam Peraturan Presiden Nomor 27 tahun 1963, yang menetapkan bahwa tiga jenis Fakultas IAIN dapat digabungkan menjadi sebuah institusi mandiri, dengan ketentuan bahwa ketiga fakultas tersebut sudah ada di Makassar, yaitu Fakultas Syariah, Fakultas Tarbiyah, dan Fakultas Ushuluddin, maka pada tanggal 10 November 1965, institusi ini diberikan status mandiri dengan nama Institut Agama Islam Negeri al-Jami'ah al-Islamiah al-Hukumiyah di Makassar melalui Keputusan Menteri Agama Nomor 79 yang diterbitkan pada tanggal 28 Oktober 1965.

Pemberian nama "Alauddin" kepada IAIN di Makassar diambil dari nama raja Kerajaan Gowa yang pertama kali memeluk agama Islam dan memiliki sejarah penting dalam penyebaran Islam di masa lalu. Selain itu, nama ini juga

mencerminkan aspirasi untuk meningkatkan pengaruh Islam di Sulawesi Selatan, khususnya, serta di Indonesia bagian Timur secara umum, di masa yang akan datang. Konsep pemberian nama "Alauddin" kepada IAIN yang berlokasi di Makassar ini pertama kali muncul dari para pendiri IAIN "Alauddin," termasuk Andi Pangeran Daeng Rani, cucu atau keturunan dari Sultan Alauddin, yang pernah menjabat sebagai Gubernur Sulawesi Selatan, dan juga dari Ahmad Makkarausu Amansyah Daeng Ilau, seorang sejarawan terkemuka di Makassar.

Pada periode tersebut, IAIN (sekarang UIN) Alauddin, yang awalnya hanya memiliki tiga (3) Fakultas, mengalami perkembangan menjadi (5) Fakultas. Perubahan ini ditandai dengan pendirian Fakultas Adab sesuai dengan Keputusan Menteri Agama RI No.148 Tahun 1967 tanggal 23 November 1967. Kemudian, Fakultas Dakwah didirikan berdasarkan Keputusan Menteri Agama RI No. 253 Tahun 1971, awalnya berlokasi di Bulukumba (153 km di selatan Kota Makassar), namun dengan Keputusan Presiden RI No. 9 Tahun 1987, Fakultas Dakwah dipindahkan ke Makassar, dan selanjutnya pendirian Fakultas lainnya pun mengikuti.

Program Pascasarjana (PPs) pada awalnya beroperasi sebagai kelas jauh dari PPs IAIN Syarif Hidayatullah Jakarta, berdasarkan Keputusan Dirjen Binbaga Islam Departemen Agama No. 31/E/1990 tanggal 7 Juni 1990. Namun, melalui Keputusan Menteri Agama RI No. 403 Tahun 1993, PPs IAIN Alauddin Makassar diberikan status mandiri.

### 3. Fase Tahun 2005 s.d Sekarang

Demi memenuhi tuntutan kemajuan ilmu pengetahuan dan perubahan fundamental dalam pembentukan Sistem Pendidikan Nasional, pada tanggal 10

Oktober 2005, status kelembagaan Universitas Islam Negeri (UIN) Alauddin Makassar diajukan kepada Presiden Republik Indonesia berdasarkan Peraturan Presiden (Perpres) No. 2. Usulan ini disampaikan melalui Menteri Agama dan Menteri Pendidikan Nasional ketika Departemen Pendidikan Nasional dan Departemen Agama mengamanatkan perlunya perubahan status dari Institut menjadi Universitas. Prakarsa ini berasal dari kepemimpinan IAIN Alauddin dan Gubernur Sulawesi-Selatan, sebagaimana tercatat dalam Nomor 57 Tahun 2005, tanggal 10 Oktober 2005, yang kemudian resmi diberikan persetujuan oleh Presiden RI, Bapak DR. Pada tanggal 4 Desember 2005, H. Susilo Bambang Yudhoyono yang berasal dari Makassar.

Berdasarkan kepada peraturan yang dikeluarkan oleh Menteri Agama RI, UIN Alauddin Makassar mengalami perkembangan yang mencakup peningkatan dari lima (5) fakultas menjadi tujuh (7) fakultas, serta penambahan satu (1) program pascasarjana (PP) pada periode transisi saat berubah status dari institut menjadi universitas.

- 1) Fakultas Syari'ah dan Hukum
- 2) Fakultas Tarbiyah dan Keguruan
- 3) Fakultas Ushuluddin dan Filsafat
- 4) Fakultas Adab dan Humaniora
- 5) Fakultas Dakwah dan Komunikasi
- 6) Fakultas Sains dan Teknologi
- 7) Fakultas Kedokteran dan Ilmu Kesehatan
- 8) Program Pascasarjana (PPs)

Pada sekitar tahun 1992-1993, dimulainya proyek pembangunan Kampus II UIN Alauddin Samata Gowa yang berlokasi di Kelurahan Romang Polong. Proses pembangunan Kampus II UIN Alauddin Makassar berlangsung selama hampir 5 tahun dan akhirnya selesai pada tahun 1998-1999. Kemudian, pembangunan terus berlanjut hingga tahun 2007, ketika dua Fakultas, yaitu Fakultas Ilmu Kesehatan dan Fakultas Sains dan Teknologi, serta gedung Rektorat telah selesai dibangun di Kampus II ini.

Awalnya, lokasi pembangunan Kampus II UIN Alauddin Makassar direncanakan di Sungguminasa, tetapi karena masalah keamanan dan keterbatasan luas lahan, proyek ini dipindahkan ke Kelurahan Romang Polong Samata. Kampus II UIN Alauddin Makassar di Kelurahan Romang Polong memiliki luas 32 Hektar, dan rencananya akan dibangun lebih banyak Fakultas, termasuk Fakultas Tarbiyah dan Keguruan, Fakultas Syariah dan Hukum, Fakultas Adab dan Humaniora, Fakultas Dakwah dan Komunikasi, serta Fakultas Ushuluddin dan Filsafat sebagai pengganti Fakultas yang saat ini berlokasi di kampus I di Jalan Sultan Alauddin Makassar, yang terletak di pusat kota Makassar. Kampus yang sebelumnya merupakan hutan belantara telah mengalami transformasi menjadi kampus modern dengan berdirinya bangunan perkuliahan yang sangat impresif.<sup>1</sup>

Kampus II UIN Alauddin Makassar memiliki 2 masjid didalam pelantaran kampus. Pada tanggal 1 Muharram 1401 H, yang bertepatan dengan 9 November 1980, sebuah upacara peresmian dilaksanakan oleh Menteri Agama saat itu untuk Masjid Amir Saud Fahd, yang terletak di sekitar Kampus II UIN Alauddin Makassar, berlokasi di Jln. H. M. Yasin Limpo Nomor 36, RomangPolong, Kecamatan Somba

---

<sup>1</sup><https://www.uin-alauddin.ac.id/sejarah> (11 Desember 2016)



Opu, Kabupaten Gowa. Proyek pembangunan masjid kampus II UIN Makassar dimulai pada bulan Mei tahun 2007, dan pada akhir bulan Juni 2008, dalam sebuah kunjungan kerja di Makassar, Menteri Agama Maftuh Basyuni secara resmi meresmikan masjid tersebut, yang kemudian diberi nama Majlis Amir Saud Bin Fahd. Masjid Agung Sultan Alauddin, yang terletak di kampus II UIN Alauddin Makassar, Jln. Yasin Limpo, Kelurahan Romang Polong, Kecamatan Somba Opu, Kabupaten Gowa, diresmikan pada tanggal 11 Juni 2021 dalam sebuah upacara yang dipimpin langsung oleh Prof. Hamdan Juhanis, Rektor UIN Alauddin Makassar.<sup>2</sup>

## **B. Metode Penentuan Arah Mata Angin Sebagai Dasar Pengukuran Arah Kiblat Dengan Menggunakan Jarum (Kompas Sederhana)**

### **1. Definisi Kompas Sederhana**

Kompas sederhana dengan menggunakan jarum adalah alat navigasi yang bekerja berdasarkan prinsip bahwa jarum magnetik akan mengarah ke arah Utara magnetik bumi ketika dibiarkan bebaak, dan alat ini digunakan untuk menentukan arah Utara geografis atau magnetis, memungkinkan pengguna untuk mengidentifikasi arah mata angin dan menavigasi dengan mengacu pada arah Utara.

Hasil dari arah yang dihasilkan oleh kompas sederhana ialah hanya arah Utara dan selatan saja, karena bentuk dari jarum itu sendiri yang berbentuk batang sehingga hanya satu garis lurus yang kompas sederhana bisa hasilkan. Namun, dari data Utara yang dihasilkan tersebut bisa menjadi dasar untuk menentukan arah mata angin lainnya seperti Timur, Barat, dan Selatan dengan mengacu pada arah Utara

---

<sup>2</sup><https://uin-alauddin.ac.id/berita/detail/masjid-agung-sultan-alauddin-kampus-ii-resmi-difungsikan-ibadah-salat-jumat-0621/11353> (Diakses pada Tanggal 6 september 2023)


sebagai referensi titik awal. Kompas sederhana dengan jarum, meskipun sederhana, tetap merupakan alat yang sangat berguna dalam navigasi dan orientasi di alam bebas atau dalam aktivitas luar ruangan.

## 2. Komponen Kompas Sederhana

Kompas sederhana memiliki beberapa komponen dasar sebagai berikut :

### a) Jarum Magnetik

Jarum magnetik adalah komponen utama kompas sederhana ini. Jarum ini biasanya terbuat dari bahan magnetik seperti besi atau baja, yang dapat menjadi magnet. Jarum tersebut dapat dibuat dengan menggosokkan jarum dengan magnet batang selama 30 detik sehingga jarum tersebut memiliki gaya magnet.



Gambar 4. 1. Jarum Magnetik

b) Sebuah Pelampung

Jarum magnetik harus ditempatkan pada pelampung ringan seperti potongan gabus atau bahan ringan lainnya. Pelampung ini memungkinkan jarum untuk bergerak bebas.



Gambar 4. 2. Pelampung gabus

c) Wadah

Kompas sederhana memerlukan wadah yang cukup untuk menampung pelampung dan jarum magnetik. Wadah ini dapat berupa mangkuk kecil atau cangkir plastik



Gambar 4. 3. Wadah

d) Cairan

Cairan seperti air atau minyak akan membantu mengurangi gesekan antara pelampung dan wadah, memungkinkan jarum untuk bergerak lebih bebas.



Gambar 4. 4. Cairan

### C. Metode Penggunaan Kompas Sederhana

Berikut langkah-langkah umum untuk menggunakan kompas sederhana dengan menggunakan jarum:

a) Persiapkan Komponen

Letakkan jarum magnetik pada pelampung, dan pastikan bahwa pelampung mengapung dengan baik di permukaan cairan dalam wadah.

b) Arah Utara

Pastikan bahwa jarum magnetik bergerak bebas tanpa hambatan. Jarum akan mengarah ke arah Utara magnetik.

c) Identifikasi Arah

Ketika jarum stabil, arah Utara dapat teridentifikasi berdasarkan arah yang ditunjukkan oleh jarum magnetik. Ujung jarum yang satu akan mengarah ke arah Utara sedangkan ujung yang satunya mengarah ke arah selatan.

d) Menggunakan Informasi

Dengan mengetahui arah Utara, arah mata angin lainnya pun bisa teridentifikasi seperti arah Timur, Barat dan Selatan. Ini dapat membantu dalam navigasi dan orientasi lapangan, serta menjadi data dasar dalam penentuan arah kiblat.



Gambar 4. 5. Metode penggunaan kompas sederhana

#### **D. Hasil Penentuan Arah Mata Angin Sebagai Dasar Pengukuran Arah Kiblat dengan Menggunakan Jarum (Kompas Sederhana)**

Melakukan penentuan arah kiblat harus dilakukan secara teliti dan dalam pelaksanaannya diperlukan pengalaman dan teknik khusus. Selain itu, penggunaan Jarum sebagai alat navigasi ini perlu menggunakan beberapa instrumen lain sebagai pembanding sehingga peneliti bisa mengukur seberapa besar perbedaan hasil yang di hasilkan beberapa instrumen falak.


Penulis dalam menguji tingkat akurasi menggunakan beberapa instrumen pembanding seperti, *Qiblat Tracker*, Kompas Kiblat, Theodolit, Busur Kiblat, Kompas Bidik, Dioptra dan Software Kompas. Meskipun demikian, dalam penggunaan jarum sebagai alat navigasi ini tentu perlu melakukan kehati-hatian dikarenakan jarum tersebut sangat sensitif terhadap medan magnet disekitarnya dan sensitif terhadap angin dan perlu ketelitian ketika menarik garis untuk dilakukannya pengukuran arah kiblat. Penulis juga menggunakan garis lantai bangunan masjid sebagai acuan pembanding untuk menentukan kemelencengan dari jarum dalam penentuan arah mata angin sebagai dasar pengukuran arah kiblat.

1. Pengujian pertama, peneliti melakukan pengukuran arah kiblat di masjid kampus 2 UIN Alauddin Makassar di Jln. H.M. Yasin Limpo Nomor 36, Romang Polong, Kecamatan Somba Opu, Kabupaten Gowa, Sulawesi Selatan. Berdasarkan hasil penelitian yang dilakukan dengan menggunakan beberapa metode yang terbukti akurat, terlihat bahwa masjid tersebut tidak terjadi kemelencengan sehingga garis lantai masjid atau arah bangunan masjid menjadi patokan dalam pengujian akurasi jarum sebagai kompas sederhana, adapun hasil pengukuran sebagai berikut:

- Nama Lokasi : Masjid Kampus 2 UIN Alauddin Makassar
- Alamat : Jln. H.M. Yasin Limpo Nomor 36
- Kecamatan : Somba Opu
- Kabupaten : Gowa
- Provinsi : Sulawesi Selatan
- Jadwal Pengukuran : 28 Agustus 2023



Gambar 4.6 Masjid kampus 2 UIN Alauddin Makassar



Gambar 4. 7. Pengukuran Menggunakan Jarum di Masjid Kampus 2

Hasil Perhitungan dan pengukuran dilakukan oleh peneliti dengan menggunakan jarum, diperoleh arah kiblat  $294^\circ$  dihitung dari arah kiblat bangunan yang diperoleh hasil  $292^\circ$ , sehingga dalam pengukuran menggunakan jarum terjadi kemelencengan sejauh  $2^\circ$  ke arah Utara. Seperti yang diketahui dalam  $1^\circ$  memiliki nilai sebesar 110 km dan batas kemelencengan  $3^\circ$ , jika  $2^\circ$  maka melenceng sejauh 220 km.

Pengukuran lainnya menggunakan beberapa alat instrumen yaitu *Qiblat Tracker*, Busur Kiblat, Kompas Kiblat, dan Dioptra. Dari berbagai alat tersebut diperoleh hasil yang menunjukkan bahwa arah kiblat bangunan sesuai dengan arah kiblat yang sebenarnya dan tidak terjadi kemelencengan ialah *Qiblat Tracker* dan Busur Kiblat, sedangkan untuk instrumen Kompas Kiblat dan Dioptra memperoleh hasil pengukuran yang sama dengan pengukuran menggunakan jarum yaitu melenceng sejauh  $2^\circ$  ke arah Utara.

2. Pengujian kedua, peneliti melakukan pengukuran arah kiblat di masjid kampu 2 UIN Alauddin Makassar di Masjid Agung Sultan Alauddin. Berdasarkan hasil penelitian yang dilakukan dengan menggunakan beberapa metode yang terbukti akurat, terlihat bahwa masjid tersebut tidak terjadi kemelencengan sehingga garis lantai masjid atau arah bangunan masjid menjadi patokan dalam pengujian akurasi jarum sebagai kompas sederhana, adapun hasil pengukuran sebagai berikut:


- Nama Lokasi : Masjid Agung Sultan Alauddin
- Alamat : Jln. H.M. Yasin Limpo Nomor 36
- Kecamatan : Somba Opu
- Kabupaten : Gowa



- Provinsi : Sulawesi Selatan
- Jadwal Pengukuran : 30 Agustus 2023



Gambar 4.8 Masjid Agung Sultan Alauddin UIN Alauddin Makassar



Gambar 4. 9. Pengukuran menggunakan jarum di Masjid Agung UINAM

Hasil penentuan dan pengukuran yang dilakukan oleh peneliti dengan menggunakan metode busur derajat, diperoleh arah kiblat  $294^{\circ}$  dihitung dari arah kiblat bangunan  $292^{\circ}$  yang telah diukur sebelumnya dengan menggunakan beberapa instrumen falak lainnya seperti *Qiblat Tracker* dan Busur Kiblat yang terbukti dan dipercaya akurat sehingga kemelencengan yang terjadi dari jarum tersebut sebesar  $2^{\circ}$

ke arah Utara. Hasil dari jarum tersebut sama dengan hasil pengukuran dari instrumen dioptra dan Kompas Kiblat dengan hasil  $290^\circ$  untuk arah bangunan.

Peneliti juga menggunakan alat berupa theodolite sebagai alat perbandingan dan menghasilkan nilai pengukuran  $292^\circ$  untuk arah bangunan serta dapat dinyatakan bahwa arah kiblat bangunan telah sesuai.

Akurasi penentuan arah mata angin sebagai dasar pengukuran arah kiblat dengan menggunakan jarum ini dilaksanakan dengan metode perbandingan antara jarum kompas sederhana dengan beberapa instrumen falak lainnya yaitu, *Qiblat Tracker*, Busur Kiblat, Theodolite, Kompas Kiblat, Kompas Bidik, Software kompas, serta dioptra. Adapun hasil pengukuran akurasi dari jarum sebagai kompas sederhana sebagai berikut :

Tabel 4. 1 Akurasi Arah mata angin dan Kiblat. Di masjid kampus 2 UIN Alauddin Makassar.

| Masjid Kampus II UIN Alauddin Makassar |                 |            |               |                 |               |
|--|-----------------|------------|---------------|-----------------|---------------|
| No.                                    | Nama Instrumen  | Tanggal    | Arah Bangunan | Arah Pengukuran | Kemelencengan |
| 1.                                     | Jarum Magnetik  | 28/08/2023 | $292^\circ$   | $290^\circ$     | $2^\circ$     |
| 2.                                     | Dioptra         | 28/08/2023 | $292^\circ$   | $290^\circ$     | $2^\circ$     |
| 3.                                     | Kompas Kiblat   | 28/08/2023 | $292^\circ$   | $290^\circ$     | $2^\circ$     |
| 4.                                     | Qiblat Tracker  | 28/08/2023 | $292^\circ$   | $292^\circ$     | $0^\circ$     |
| 5.                                     | Busur Kiblat    | 28/08/2023 | $292^\circ$   | $292^\circ$     | $0^\circ$     |
| 6.                                     | Software Kompas | 28/08/2023 | $292^\circ$   | $290^\circ$     | $2^\circ$     |

|    |              |            |      |      |    |
|----|--------------|------------|------|------|----|
| 7. | Kompas Bidik | 28/08/2023 | 292° | 290° | 2° |
| 8. | Theodolite   | 28/08/2023 | 292° | 292° | 0° |

Tabel 4.2. Akurasi Arah Mata Angin dan Arah Kiblat di Masjid Agung UIN  
Alauddin Makassar

| Masjid Agung Sultan Alauddin UIN Alauddin Makassar |                 |            |               |                 |               |
|--|-----------------|------------|---------------|-----------------|---------------|
| No.  | Nama Instrumen  | Tanggal    | Arah Bangunan | Arah Pengukuran | Kemelencengan |
| 1.   | Jarum Magnetik  | 30/08/2023 | 292°          | 290°            | 2°            |
| 2.   | Dioptra         | 30/08/2023 | 292°          | 290°            | 2°            |
| 3.   | Kompas Kiblat   | 30/08/2023 | 292°          | 290°            | 2°            |
| 4.   | Qiblat Tracker  | 30/08/2023 | 292°          | 292°            | 0°            |
| 5.   | Busur Kiblat    | 30/08/2023 | 292°          | 292°            | 0°            |
| 6.   | Software Kompas | 30/08/2023 | 292°          | 290°            | 2°            |
| 7.   | Kompas Bidik    | 30/08/2023 | 292°          | 290°            | 2°            |

Berdasarkan hasil pengujian yang peneliti lakukan, peneliti berpendapat bahwa menggunakan jarum sebagai alat penentuan arah mata angin serta sebagai dasar pengukuran arah kiblat mendapatkan hasil yang tidak akurat yaitu karena terdapat kemelencengan 2° kearah Utara ketika dibandingkan dengan instrumen *Qiblat Tracker*, Busur Kiblat, serta *theodolite*, tetapi ketika dibandingkan dengan instrumen yang menggunakan sistem kompas magnetik seperti Kompas Kiblat, Kompas Bidik, *Software Kompas*, dan Dioptra

menunjukkan hasil yang sama. Ini dikarenakan akibat adanya beberapa faktor ialah seperti: deklinasi magnetik yang dimana alat yang menggunakan azimuth matahari sebagai data pengukuran itu menunjukkan arah Utara sejati, sedangkan instrumen yang menggunakan magnet sebagai data pengukuran itu menunjukkan Utara magnetik, serta benda-benda logam disekitar jarum dapat mempengaruhi hasil dari pengukuran dengan menggunakan jarum magnetik. Akan tetapi melihat penyimpangan yang terjadi dari jarum magnetik menunjukkan bahwa arah tersebut masih masuk kategori toleransi mengingat maksimal telorensi kemelencengan ialah  $3^\circ$ .



## BAB V

### PENUTUP

#### A. Kesimpulan

Berdasarkan pembahasan yang telah diuraikan dalam penelitian di atas dan pengujian yang telah dilakukan peneliti, dapat disimpulkan bahwa akurasi penentuan arah mata angin sebagai dasar pengukuran arah kiblat dengan menggunakan jarum ini tidak akurat, hal tersebut bisa terjadi karena kompas sederhana dengan menggunakan jarum ini adalah alat navigasi yang bekerja berdasarkan prinsip bahwa jarum magnetik akan mengarah ke arah Utara magnetik bumi ketika dibiarkan bergerak bebas, dan alat ini digunakan untuk menentukan arah Utara geografis atau magnetis, memungkinkan pengguna untuk mengidentifikasi arah mata angin dan menavigasi dengan mengacu pada arah Utara. Cara membuat jarum menjadi kompas sederhana ialah menggosokkan jarum yang berbahan besi ke magnet selama 30 detik sampai jarum memiliki sifat magnet, setelah itu siapkan pelampung seperti gabus atau bahan ringan lainnya, siapkan wadah yang berisi air atau benda cair lainnya agar jarum dapat bergerak bebas. Metode penggunaan jarum sebagai alat penentuan arah mata angin sebagai dasar pengukuran arah kiblat dengan menggunakan jarum magnetik yang diberi pelampung agar bisa bergerak bebas di wadah yang berisi air agar jarum dapat mengarah ke arah Utara magnetik bumi.

Berdasarkan pengujian yang telah peneliti lakukan dengan menggunakan hasil pengukuran arah kiblat antara Jarum magnetik dengan beberapa instrumen falak lainnya seperti *Qiblat Tracker*, Busur Kiblat, Theodolite, Kompas Kiblat, Kompas Bidik, Software Kompas, serta Dioptra dapat disimpulkan bahwa hasil perbandingan antara jarum magnetik (Kompas Sederhana) dengan *Qiblat Tracker*, Busur Kiblat, dan Theodolite tidak sama atau

tidak akurat memiliki selisih 2° ke arah Utara, sedangkan instrumen jarum magnetik dengan Kompas Kiblat, Kompas Bidik, Software Kompas, dan Dioptra menunjukkan hasil yang sama, dikarenakan Utara yang ditunjuk oleh Jarum Magnetik (Kompas Sederhana) ialah arah Utara magnetik, bukan Utara sejati seperti yang dihasilkan oleh pengukuran *Qiblat Tracker* dan Busur Kiblat dengan data dasar dari azimut matahari.

## **B. Implikasi Penelitian**

Diharapkan agar penentuan arah mata angin sebagai dasar pengukuran arah kiblat dengan menggunakan jarum ini dapat dikembangkan lagi menjadi alat sederhana namun mudah untuk digunakan sehingga dapat memudahkan bagi pengguna. Selain itu, penting juga kompas sederhana dengan menggunakan jarum ini digunakan untuk kepentingan pembelajaran bagi para mahasiswa Ilmu Falak UIN Alauddin Makassar secara khusus dan masyarakat umum agar lebih banyak orang yang mengetahui konsep dasar dari kompas sederhana dalam penentuan arah mata angin serta penggunaannya dalam pengukuran arah kiblat.

Hasil dari penelitian ini juga, walaupun tidak akurat untuk penentuan arah kiblat, diharapkan Kompas Sederhana ini dapat menjadi salah satu bentuk ikhtiar terakhir apabila kita berada dalam keadaan terdesak dan tidak memiliki alat atau instrumen navigasi lainnya, terutama saat berhadapan dengan kondisi cuaca mendung dan tersesat di hutan yang membingungkan. Dalam situasi-situasi sulit seperti itu, Kompas Sederhana bisa menjadi alat yang berguna untuk membantu kita menjaga arah dan meminimalkan risiko kesesatan.

### C. Saran

Perlu untuk mendalami pengaruh variabel-variabel lingkungan seperti medan magnetik setempat dan penggunaan material jarum kompas terhadap akurasi pengukuran. Selain itu, penting juga untuk menguji kinerja kompas sederhana ini dalam berbagai kondisi cuaca dan lingkungan yang berbeda untuk memahami sejauh mana keandalannya. Selain itu, perlu mempertimbangkan pengembangan metode atau teknik yang dapat meningkatkan ketepatan pengukuran arah kiblat dengan kompas sederhana, seperti kalibrasi yang lebih baik atau penggunaan teknologi pendukung. Saran lainnya adalah melakukan perbandingan hasil pengukuran dengan metode pengukuran arah kiblat lainnya guna mengevaluasi keunggulan dan keterbatasan penggunaan kompas sederhana dalam aplikasi praktis. Semua saran ini dapat memberikan wawasan yang lebih dalam dan kontribusi berharga dalam pengembangan penelitian ini.

## KEPUSTAKAAN

### AL-QUR'AN

Kementerian Agama, R I. Al-Quran Dan Terjemahnya. *Jakarta: PT. Hati Emas*, 2014

### BUKU

Dictionary, Oxford. "Oxford Advanced Learner's Dictionary". *Retrieved from Oxford Learner Dictionaries*, 2000

Hambali, Slamet. Ilmu Falak Arah Kiblat Setiap Saat. *Yogyakarta: Pustaka Ilmu Yogyakarta*, 2013

Hs, Fachruddin, Ensiklopedia Al-Qur'an. Jilid I, Jakarta: PT, *Rineka Cipta*, 1992

Izzuddin, Ahmad. Metode Penentuan Arah Kiblat Dan Akurasinya. 2012, 52–53

Izuddin, Ahmad. Akurasi Metode-Metode penentuan Arah Kiblat (Jakarta: Kementerian Agama RI, 2012)

Jamil, A, Ilmu Falak (Teori Dan Praktek). *Amzah: Jakarta*, 2009

Kadir, Abdul. *Formula Baru Ilmu Falak: Panduan Lengkap & Praktis: Hisab Arah Kiblat, Waktu-Waktu Shalat & Awal Bulan Dan Gerhana*. (Amzah, 2012)

———, 'Kajian Terhadap Metode-Metode Penentuan Arah Kiblat Dan Akurasinya', *Jakarta: Kemenag RI*, 2012

Khazin, Muhyiddin. *Ilmu Falak Dalam Teori Dan Praktik: Perhitungan Arah Kiblat, Waktu Shalat, Awal Bulan Dan Gerhana*. (Buana pustaka, 2004)

———, *Kamus Ilmu Falak* (Buana Pustaka, 2005)

Lowrie, William. *Fundamentals of Geophysics* (London: Cambridge University Press, 2007)

Marpaung, Watni. *Pengantar Ilmu Falak*. (Prenada Media, 2015)

Parman, Ali. Ilmu Falak. (Makassar: Alauddin University Press, 2012)

Qulub, Siti Tatmainul. Ilmu Falak Dari Sejarah Ke Teori Dan Aplikasi. *Depok: Rajawali Pers*, 2017, 18–22

Shihab, M Quraish. Tafsir Al-Mishbah: Pesan, *Kesan, Dan Keserasian Al-Qur'an*, 7 (2002)

Syarif, Muh Rasywan. Ilmu Falak Integrasi Agama Dan Sains. (Samata: Alauddin University Press, 2020)

Sunggono, Bambang. Metodologi Penelitian Hukum. (Jakarta: raja Grafindo Persada, 1997)

Tiyasono. Dasar-Dasar Klimatologi (Banda Acerh: UNSYIAH, 2016)



Warson, Munawwir Ahmad. Al-Munawwir Kamus Arab-Indonesia. Surabaya: Pustaka Progresif, 1088.9 (1997)

## **JURNAL**

Amir, Rahma. "Kalibrasi Arah Kiblat Masjid Di Kecamatan Makassar Kota Makassar". *ELFALAKY: Jurnal Ilmu Falak*, 4.2 (2020)

Arifin, Zainul. "Akurasi Google Earth Dalam Pengukuran Arah Kiblat". *Ulumuddin: Jurnal Ilmu-Ilmu Keislaman*, 7.2 (2017), 137–46

Arsil, Nurul Ilmi, dan Nur Aisyah. "ANALISIS ARAH KIBLAT MASJID TUA KALUPPINI KECAMATAN ENREKANG KABUPATEN ENREKANG DENGAN METODE BAYANG-BAYANG". *HISABUNA: Jurnal Ilmu Falak*, 2.3 (2021), 132–47

Awaluddin, Moehammad, Fauzi Janu Amarrohman, dan Bambang Darmo Yuwono. "ANALISIS SETTING OUT ARAH KIBLAT DENGAN MENGGUNAKAN METODE GPS REAL TIME KINEMATIC". *Elipsoida: Jurnal Geodesi Dan Geomatika*, 1.01 (2018)

Budiwati, Anisah. "Tingkat Istiwa ‘, Global Positioning System (Gps) Dan Google Earth Untuk Menentukan Titik Koordinat Bumi Dan Aplikasinya Dalam Penentuan Arah Kiblat". *Al-Ahkam*, 26.1 (2016), 65–92

Burhan, Burhan. "Penetapan Arah Kiblat Melalui Media Online: Google Earth Dan Qibla Locator". *Shautut Tarbiyah*, 18.2 (2012), 82–103

Fatmawati, Emyllia. "Perspektif Hadis Arah Kiblat Tanah Haram". *AL-AFAQ: Jurnal Ilmu Falak Dan Astronomi*, 3.1 (2021), 59–76

Hastuti, Hastuti Hastuti, dan Irfan Irfan. "Akurasi Arah Kiblat Kuburan Di Desa Waetuo Kabupaten Pinrang". *HISABUNA: Jurnal Ilmu Falak*, 1.2 (2020), 12–24

Izuddin, Ahmad, dan M Ag. Ilmu Falak Praktis; Metode Hisab-Rukyat Praktis Dan Solusi Permasalahannya. *Pustaka Al-Hilal*, 2012

Jaya, Dwi Putra. "Dinamika Penentuan Arah Kiblat". *JURNAL ILMIAH MIZANI: Wacana Hukum, Ekonomi, Dan Keagamaan*, 4.1 (2018), 63–76

Kreutz, M, Barbara. "Mediterranean Contributions to the Medieval Mariner's Compass, Technology and Culture" Vol.14. No. 3.

Marsono, Muhaimin. "Akurasi Arah Kiblat Menggunakan Kiblat Tracker Berbasis Software Sun Compas Dan Star Walk Di Masjid Islamic Center Dato Tiro Kabupaten Bulukumba". (Universitas Islam Negeri Alauddin Makassar, 2020)

Munawwir, Ahmad. "Penguasaan Konsep Arah Mata Angin Dengan Metode Treasure Hunt Di Sekolah Dasar". *Didaktika: Jurnal Kependidikan*, 9.2 (2020), 265–72

Nugraha, Rikky Wisnu, dan Endro Wibowo. "Aplikasi Pengingat Shalat Dan Arah Kiblat Menggunakan GPS Berbasis Android". *Jurnal Komputer Bisnis*, 4.2 (2014)

Qalbi, Nurul, Rahma Amir, dan Sippah Chotban. "PROBLEMATIKA PENENTUAN ARAH KIBLAT RUMAH MASYARAKAT (STUDI KASUS DESA BONTOLANGKASA SELATAN KEC. BONTONOMPO KAB. GOWA)". *HISABUNA: Jurnal Ilmu Falak*, 4.1 (2023), 123–42

Rahmatiah, H L. "Penentuan Arah Mata Angin Di Kecamatan Pulau Sembilan Kabupaten Sinjai Perspektif Ilmu Falak". *HISABUNA: Jurnal Ilmu Falak*, 3.2 (2022), 49–69

Syarif, Muh Rasywan. "UJI AKURASI ARAH KIBLAT MASJID AL-MUJAHIDIN (MASJID TUA WATAMPONE) MENGGUNAKAN QIBLAT TRACKER, TONGKAT ISTIWA'DAN GOOGLE EARTH". *HISABUNA: Jurnal Ilmu Falak*, 3.2 (2022), 21–35

Syarif, Muhammad Rasywan. "Problematika Arah Kiblat dan Aplikasi Perhitungannya". *HUNafa: Jurnal Studia Islamika*, 9.2 (2012), 245–69

Wakia, Nurul, dan H R Sabriadi. "Meretas Problematika Arah Kiblat Terkait Salat Di Atas Kendaraan". *ELFALAKY: Jurnal Ilmu Falak*, 4.2 (2020)

Zainal, Addiessa Amalia Zainal, Mahyuddin Latuconsina, dan Muhammad Akmal. "Analisis Relevansi Syafaq Ahmar Terhadap Penentuan Akhir Waktu Shalat Magrib Perspektif Ilmu Falak". *HISABUNA: Jurnal Ilmu Falak*, 3.3 (2022), 1–18

## **TESIS**

Sa'adah, Fathiyatus. "Pengaruh Deklinasi Magnetik Pada Kompas Terhadap Penentuan Utara Sejati (True North) Di Kota Salatiga". (Tesis, 2013)

## **WEBSITE**

Hadis Ibnu Majah, (<https://hadeethenc.com/id/browser/hadith/10642>)

Kamus Besar Bahasa Indonesia (KBBI), kamus versi online, (<https://kbbi.web.id/akurasi>)

Susantio, Djulianto, Sejarah Kompas Si Penunjuk Arah dalam website Majalah Arekeologi Indonesia (<https://hurahura.wordpress.com/2016/03/06/sejarah-kompas-si-penunjuk-arrah/>)

<https://makassarkota.go.id/geografis/>

<https://www.uin-alauddin.ac.id/sejarah>

<https://uin-alauddin.ac.id/berita/detail/masjid-agung-sultan-alauddin-kampus-ii-resmi-difungsikan-ibadah-salat-jumat-0621/11353>

## LAMPIRAN-LAMPIRAN

### Pengukuran di lokasi masjid Kampus 2 UIN Alauddin Makassar



Pengukuran menggunakan Software Hp dan Jarum Magnetik (Kompas Sederhana) dilakukan pada pukul (19.15)



Pengukuran menggunakan Qiblat Tracker dilakukan pada pukul (15.23)




Pengukuran menggunakan Busur Kiblat dilakukan pada pukul (15.20)



Pengukuran menggunakan Kompas Kiblat dilakukan pada pukul (15.30)



Pengukuran menggunakan Kompas Bidik dilakukan pada pukul (15.30)



Pengukuran menggunakan Dioptra dilakukan pada pukul (15.32)

### Pengukuran di Masjid Agung Sultan Alauddin UIN Alauddin Makassar



Pengukuran menggunakan Jarum Magnetik (Kompas Sederhana) dan Software Kompas dilakukan pada pukul (10.23)



Pengukuran menggunakan Qiblat Tracker dilakukan pada pukul (10.36)



Pengukuran menggunakan Kompas Kiblat dilakukan pada pukul (10.25)



Pengukuran menggunakan Theodolite dilakukan pada pukul (10.43)



Pengukuran menggunakan Busur Kiblat dilakukan pada pukul (10.38)



Pengukuran menggunakan Dioptra dilakukan pada pukul (10.20)

## DAFTAR RIWAYAT HIDUP



Adam Febrian Kcinsy lahir di Makassar, 03 Februari 2001, penulis merupakan anak tunggal dari ayahanda Ichsan Ferdusi dan Wisdawati Ismail kemudian orang tua penulis cerai pada tahun 2009. penulis memulai pendidikan di TK Aisyiyah Bustanul Athfal Makassar pada tahun 2007-2008, kemudian melanjutkan pendidikan ditingkat Sekolah Dasar di SD Negeri Mangkura V Makassar pada tahun 2008-2013, kemudian melanjutkan pendidikan ditingkat Sekolah Menengah Pertama di SMP Negeri 19 Makassar pada tahun 2013-2016, setelah itu penulis melanjutkan pendidikan ditingkat Sekolah Menengah Atas di SMA Negeri 10 Makassar pada tahun 2016-2019, setelah menyelesaikan pendidikan tingkat sekolah, penulis melanjutkan pendidikan ditingkat perguruan tinggi di Universitas Islam Negeri Alauddin Makassar Fakultas Syari'ah dan Hukum, Program Studi Ilmu Falak pada tahun 2019 hingga 2023. Selama kuliah penulis pernah berkecimpung di dunia organisasi ekstra seperti mengikuti Basic Training Himpunan Mahasiswa Islam dan Ikatan Penggiat Peradilan Semu (IPPS) sebagai Ketua Bidang Keilmuan, penulis juga pernah menjadi anggota Dewan Eksekutif Mahasiswa (DEMA) Fakultas Syari'ah dan Hukum UIN Alauddin Makassar pada bidang Akhlak dan Moral. Prestasi yang diraih oleh penulis selama kuliah yaitu dua kali Menjadi Juara 2 dalam kompetisi Falak Fair pada cabang olahraga Badminton, dan menjadi Runner-Up Grup pada ajang National Moot Court Competition (NMCC) Piala A.G Pringgodigdo VIII di Universitas Airlangga. Penulis memiliki motto hidup

***“Jika Jalan Yang Kamu Lalui Itu Terasa Mudah, Berarti Kamu Salah Jalan”***