

**VERIFIKASI ARAH KIBLAT PEMAKAMAN ULAMA DI PULAU
SALEMO DESA MATTIRO BOMBANG KECAMATAN LIUKANG
TUPPABIRING KABUPATEN PANGKEP**



Skripsi

Diajukan Untuk Memenuhi Salah Satu Syarat Meraih Gelar Sarjana Hukum
Jurusan Ilmu Falak Fakultas Syariah dan Hukum
UIN Alauddin Makassar

Oleh:

Muhammad Rafli Firman
NIM: 10900119028

**FAKULTAS SYARIAH DAN HUKUM
UIN ALAUDDIN MAKASSAR**

2023

PERNYATAAN KEASLIAN SKRIPSI

Mahasiswa yang bertandatangan di bawah ini:

Nama : Muhammad Rafli Firman
Nim : 10900119028
Tempat/Tanggal : Makassar, 26 Desember 2001
Jurusan : Ilmu Falak
Fakultas : Syariah dan Hukum
Alamat : Jalan Vetran Bakung Perumahan Bakung Regency
Blok F no. 1
Judul : Verifikasi Arah Kiblat Pemakaman Ulama Di Pulau
Salemo Desa Mattiro Bombang Kecamatan Liukang
Tuppabiring Kabupaten Pangkep

Menyatakan dengan sesungguhnya dan penuh kesadaran bahwa skripsi ini benar adalah hasil karya sendiri. Jika di kemudian hari terbukti bahwa ia merupakan duplikan, tiruan, atau dibuat oleh orang lain, sebagian atau seluruhnya, maka skripsi ini dan gelar yang diperoleh karenanya batal demi hukum.

Gowa, Oktober 2023

Penulis,

Muhammad Rafli Firman
Nim 10900119028



**KEMENTERIAN AGAMA
UNIVERSITAS ISLAM NEGERI MAKASSAR
FAKULTAS SYARIAH DAN HUKUM**

Kampus I Jl. St. Alauddin No.63 Makassar Tlp (0411) 864924 Fax 864923
Kampus II Jl. H. M Yasin Limpo No.36 Samata-Gowa Tlp 424815 Fax 424836

PENGESAHAN SKRIPSI

Skripsi yang berjudul **"Verifikasi Arah kiblat Pemakaman Ulama Di Pulau Salemo Desa Mattiro Bombang Kecamatan Liukang Tuppabiring Kabupaten Pangkep**, NIM : **10900119028**. Mahasiswa Prodi Ilmu Falak Syariah pada Fakultas Syariah dan Hukum UIN Alauddin Makassar, telah diuji dan dipertahankan dalam sidang Munaqasyah sebagai salah satu syarat untuk meraih gelar Sarjana Hukum (S.H) yang diselenggarakan pada hari Selasa 14 November 2023. Dinyatakan telah dapat diterima sebagai salah satu syarat untuk memperoleh gelar Sarjana Hukum (S.H), pada Fakultas Syariah dan Hukum jurusan Hukum Ekonomi Syariah.

Samata, 14 November 2023

DEWAN PENGUJI :

Ketua	: Dr. H. Abd. Rauf Muhammad Amin, Lc., M.A	(.....)
Sekretaris	: Dr. Hj. Rahmatiah HL, M.Pd	(.....)
Penguji I	: Dr. Hj. Rahmatiah HL, M.Pd	(.....)
Penguji I	: Sippah Chotban., S.Ag M.H	(.....)
Pembimbing I	: Nurul Wakiah S. Pd.L., M. Pd.I	(.....)
Pembimbing II	: Dr. Fatmawati, M.Ag.	(.....)

Disahkan oleh :

Dekan Fakultas Syariah dan Hukum
UIN Alauddin Makassar


Dr. H. Abd. Rauf Muhammad Amin, Lc., M.A
NIP : 1973818 200312 1 002

KATA PENGANTAR



Assalamu'alaikum Warahmatullahi Wabarakatuh

Puji syukur penulis panjatkan kehadiran serta Rahmat Allah swt. Tuhan penguasa alam semesta, dan dengan limpahan rahmat dan pertolongan-Nya Sehingga penulis dapat menyelesaikan penyusunan skripsi ini dengan judul **“Verifikasi Arah Kiblat Pemakaman Ulama Di Pulau Salemo Desa Mattiro Bombang Kecamatan Liukang Tuppabiring Kabupaten Pangkep”** ini dimaksudkan untuk memenuhi salah-satu syarat memperoleh gelar Sarjana Hukum (S.H) di Universitas Islam Negeri Alauddin Makassar.

Shalawat serta salam tak lupa pula kita kirimkan kepada junjungan Nabi besar Muhammad Saw. yang telah menjelaskan kepada ummat manusia tentang isi kandungan ayat al – Qur’an yang menjadi petunjuk jalan menuju kebahagiaan dunia dan akhirat.

Penulis menyadari bahwa dalam penyusunan karya ilmiah ini terdapat masih banyak kekurangan dan kelemahan, mengingat keterbatasan terhadap kemampuan penulis. Namun berkat rahmat Allah swt. serta pengarahan, dorongan dan motivasi dari berbagai pihak yang sekiranya dapat berpartisipasi dalam skripsi ini. Olehnya itu izinkan penulis menyampaikan ucapan terimah kasih tak terhingga kepada kedua orang tua penulis, Ayah saya Firman Djalil dan Ibu saya Rosmiati, S.E yang sampai saat ini saya yakini telah mengarahkan segala usaha,

do'a, harapan, pengorbanan serta kasih sayang dan nasihat yang selalu diberikan. Tidak lupa pula penulis menyampaikan ucapan terima kasih dan penghargaan setinggi-tingginya kepada:

1. Bapak Prof. H. Hamdan Juhannis M.A, Ph.D. selaku Rektor UIN Alauddin Makassar.
2. Bapak Dr. H. Abd. Rauf Muh. Amin, Lc., M.A. selaku Dekan Fakultas Syariah dan Hukum UIN Alauddin Makassar beserta Wakil Dekan dan seluruh Staf Lingkup Fakultas Syariah dan Hukum.
3. Ibu Dr. Hj. Rahmatia HL, M.Pd selaku Wakil Dekan 1 Bidang Akademik Fakultas Syariah dan Hukum UIN Alauddin Makassar.
4. Ibunda Dr. Fatmawati, M.Ag. selaku Ketua Jurusan Ilmu Falak dan sekaligus pembimbing I skripsi penulis, yang telah banyak memberikan arahan, motivasi dan dukungan kepada penulis, yang telah saya anggap sebagai orang tua saya di kampus.
5. Ibunda Dr. Rahma Amir, M.Ag., selaku Sekretaris Jurusan Ilmu Falak Fakultas Syari'ah dan Hukum Universitas Islam Negeri Alauddin Makassar yang senantiasa memberikan dorongan semangat dan bantuan dalam menyelesaikan skripsi ini.
6. Ibu Dr. Hj. Rahmatia HL, M.Pd, selaku Penasehat Akademik yang selalu memberikan arahan dan pengawalan dalam setiap masalah akademik saya.
7. Ibu Nurul Wakiah, S.Pd.i, M.Pd selaku Pembimbing II yang selalu memberikan arahan, masukan dan bimbingan demi kelancaran penyusunan skripsi ini.

8. Ibu Dr. Hj. Rahmatiah, HL, M.Pd dan Ibu Sippah Chotban, S.Ag., M.H selaku penguji yang tidak pernah henti-hentinya memberikan masukan serta gagasan-gagasan dan motivasi untuk berperilaku sabar menuai hasil yang lebih baik.
9. Bapak Dr. Muh. Rasywan Syarif, M.Si. dan Bapak Abbas Padil, M.M. yang telah memberikan ilmu yang luar biasa kepada penulis.
10. Seluruh Dosen dan Staf Program Studi Ilmu Falak yang telah memberi arahan dan motivasi kepada penulis.
11. Teruntuk Keluarga Besar Himpunan Mahasiswa Ilmu Falak yang saya anggap sendiri sebagai keluarga tak sedarah menjalani proses dinamika sebagai mahasiswa.
12. Keluarga Besar Pleiades terkhusus kelas A yang selalu memberikan semangat dalam penyusunan skripsi ini.
13. Teruntuk sahabat saya, Fira Aliyah, Mega Nur Awaliah Ahmad S.H, Sri Wahyuni S.H, Muh. Aswin Singgih, dan Afandi Najib S.H, yang telah memberikan motivasi serta dorongan dalam penyusunan skripsi ini.
14. Keluarga Besar penulis yang selalu memberikan motivasi, saran, dukungan moral dan materi yang tiada hentinya.
15. Kepada seluruh pihak yang tidak sempat penulis sebutkan satu persatu.

Demikian, semoga skripsi ini dapat memberikan manfaat bagi setiap pembaca, dan regenerasi selanjutnya yang akan melakukan penyelesaian akhir.

Wassalamualaikum Warahmatullahi Wabarakatuh

Gowa, Agustus 2023
Penyusun,

MUHAMMAD RAFLI FIRMAN
NIM 10900119073

DAFTAR ISI

KATA PENGANTAR	iii
DAFTAR ISI.....	vii
DAFTAR GAMBAR	ix
DAFTAR TABEL.....	x
PEDOMAN TRANSLITERASI	xi
ABSTRAK	xvi
BAB I PENDAHULUAN	1
A. Latar Belakang Masalah.....	1
B. Deskripsi Fokus dan Fokus Penelitian	6
C. Rumusan Masalah	7
D. Kajian Pustaka.....	7
E. Tujuan dan Kegunaan Penelitian.....	10
BAB II TINJAUAN TEORITIS	13
A. Pengertian Arah Kiblat.....	13
B. Sejarah Arah Kiblat.....	14
C. Dasar Hukum Arah Kiblat	19
D. Metode Pengukuran Arah Kiblat	22
E. Urgensi Menghadap ke Kiblat Bagi Jenazah	29
F. Tinjauan Tentang Ulama Salemo.....	32
BAB III METODELOGI PENELITIAN	48
A. Jenis dan Lokasi Penelitian	48
B. Pendekatan Penelitian	48
C. Sumber Data.....	49
D. Metode Pengumpulan Data.....	49
E. Instrumen Penelitian.....	51
F. Teknik Pengolahan dan Analisis Data	51
G. Pengujian Keabsahan Data.....	52

BAB IV HASIL PENELITIAN DAN PEMBAHASAN.....	53
A. Gambaran Umum Lokasi Penelitian	53
B. Verifikasi Arah Kiblat Pemakaman Ulama di Pulau Salemo Desa Mattiro Bombang Kecamatan Liukang Tuppabiring Kabupaten Pangkep	56
C. Selisih Keakuratan Pemakaman Ulama di Pulau Salemo Desa Mattiro Bombang Kecamatan Liukang Tuppabiring Kabupaten Pangkep	73
BAB V PENUTUP.....	77
A. Kesimpulan	77
B. Implikasi Penelitian.....	77
DAFTAR PUSTAKA	78
LAMPIRAN.....	81

DAFTAR GAMBAR

Gambar 4. 1 Wawancara dengan Kepala Kantor Urusan Agama (KUA).....	61
Gambar 4. 2 Wawancara dengan Ibu Fitri Damayanti selaku Staf Kantor Urusan Agama (KUA).....	62
Gambar 4. 3 Proses pengukuran Arah Kiblat Makam AG. Puang Palili	63
Gambar 4. 4 Proses pengukuran Arah Kiblat Makam AG. Abdullah.....	64
Gambar 4. 5 Proses pengukuran Arah Kiblat Makam AG. Badawi	65
Gambar 4. 6 Proses pengukuran Arah Kiblat Makam AG. Abd. Rasyid	66
Gambar 4. 7 Proses pengukuran Arah Kiblat Makam AG. Syamsuddin.....	67
Gambar 4. 8 Proses pengukuran Arah Kiblat Makam AG. Minhaje	68
Gambar 4. 9 Proses pengukuran Arah Kiblat Makam AG. Manjaholo	69
Gambar 4. 10 Proses pengukuran Arah Kiblat Makam AG. Cempa	70
Gambar 4. 11 Proses pengukuran Arah Kiblat Makam AG. Basyir	71
Gambar 4. 12 Proses pengukuran Arah Kiblat Makam AG. Muhammad Said	72
Gambar 4. 13 Proses pengukuran Arah Kiblat Makam AG. K.H. Abdul Azis	73

DAFTAR TABEL

Tabel 4. 1 Hasil Pengukuran Arah Kiblat Makam AG. Puang Palili.....	64
Tabel 4. 2 Hasil Pengukuran Arah Kiblat Makam AG. Abdullah	64
Tabel 4. 3 Hasil Pengukuran Arah Kiblat Makam AG. Badawi.....	65
Tabel 4. 4 Hasil Pengukuran Arah Kiblat Makam AG. Abd. Rasyid	66
Tabel 4. 5 Hasil Pengukuran Arah Kiblat Makam AG. Syamsuddin	67
Tabel 4. 6 Hasil Pengukuran Arah Kiblat Makam AG. Minhaje.....	68
Tabel 4. 7 Hasil Pengukuran Arah Kiblat Makam AG. Manjaholo.....	69
Tabel 4. 8 Hasil Pengukuran Arah Kiblat Makam AG. Cempa.....	70
Tabel 4. 9 Hasil Pengukuran Arah Kiblat Makam AG. Basyir.....	71
Tabel 4. 10 Hasil Pengukuran Arah Kiblat Makam AG. Muhammad Said	72
Tabel 4. 11 Hasil Pengukuran Arah Kiblat Makam AG. K.H. Abdul Azis	73

PEDOMAN TRANSLITERASI

A. *Transliterasi Arab-Latin*

Daftar huruf Bahasa Arab dan transliterasinya ke dalam huruf latin dapat dilihat pada tabel berikut:

1. *Konsonan*

Huruf Arab	Nama	Huruf Latin	Nama
ا	Alif	Tidak dilambangkan	Tidak dilambangkan
ب	Ba	B	Be
ت	Ta	T	Te
ث	Tsa	ṣ	es (dengan titik di atas)
ج	Jim	J	Je
ح	Ha	H	ha (dengan titik di bawah)
خ	Kha	Kh	ka dan ha
د	Dal	D	De
ذ	Zal	Ẓ	zet (dengan titik di atas)
ر	Ra	R	Er
ز	Za	Z	Zet
س	Sin	S	Es
ش	Syin	Sy	es dan ye
ص	Shad	Ṣ	es (dengan titik di bawah)
ض	Dhad	Ḍ	de (dengan titik di bawah)
ط	Tha	Ṭ	te (dengan titik di bawah)
ظ	Dza	Ẓ	zet (dengan titik di bawah)
ع	‘ain	‘	Apostrof terbaik
غ	Gain	G	Eg

ف	Fa	F	Ef
ق	Qaf	Q	Qi
ك	Kaf	K	Ka
ل	Lam	L	Ei
م	Mim	M	Em
ن	Nun	N	En
و	Wawu	W	We
ه	Ha	H	Ha
ء	Hamzah	“	Apostrof
ي	Ya”	Y	Ye

Hamzah (ء) yang terletak di awal kata mengikuti vokalnya tanpa diberi tanda apapun. Jika ia terletak di tengah atau di akhir, maka ditulis dengan tanda (,).

2. Vokal

Vokal bahasa Arab, seperti vokal bahasa Indonesia, terdiri atas vokal tunggal atau monoftong dan vokal rangkap atau diftong. Vokal tunggal bahasa Arab yang lambangnya berupa tanda atau harakat, transliterasinya sebagai berikut:

Tanda	Nama	Huruf Latin	Nama
آ	<i>Fathah</i>	A	A
إ	<i>Kasrah</i>	I	I
أ	<i>ḍammah</i>	U	U

Vokal rangkap bahasa Arab yang lambangnya berupa gabungan antara harakat dan huruf, transliterasinya berupa gabungan huruf, yaitu:

Tanda	Nama	Huruf Latin	Nama
أى	<i>Fathah dan yā'</i>	Ai	a dan i
أو	<i>Fathah dan wau</i>	;au	a dan u

3. *Maddah*

Madda atau vokal panjang yang lambangnya berupa harakat dan huruf, transliterasinya berupa huruf dan tanda, yaitu:

Harakat dan Huruf	Nama	Huruf dan Tanda	Nama
ى... ا... ا...	<i>fathah</i> dan <i>alif</i> atau <i>yā</i> ^ʿ	A	a dan garis di atas
ى	<i>kasrah</i> dan <i>yā</i> ^ʿ	I	i dan garis di atas
و	<i>ḍammah</i> dan <i>wau</i>	U	u dan garis di atas

4. *Tā' Marbūṭah*

Transliterasi untuk *tā' marbūṭah* ada dua, yaitu: *tā' marbūṭah* yang hidup atau mendapat harkat *fathah*, *kasrah*, dan *ḍammah*, yang transliterasinya adalah [t]. Sedangkan *tā' marbūṭah* yang mati atau mendapat harkat sukun transliterasinya adalah [h].

Kalau pada kata yang berakhir dengan *tā' marbūṭah* diikuti oleh kata yang menggunakan kata sandang *al-* serta bacaan kedua kata itu terpisah, maka *tā' marbūṭah* itu transliterasinya dengan (h).

5. *Syaddah (Tasydid)*

Syaddah atau *tasydid* yang dalam sistem tulisan Arab dilambangkan dengan sebuah tanda *tasydid* (ّ), dalam transliterasinya ini dilambangkan dengan perulangan huruf (konsonan ganda) yang diberi tanda *syaddah*. Jika huruf ى ber-*tasydid* diakhir sebuah kata dan didahului oleh huruf *kasrah* (ى ى), maka ia ditransliterasikan seperti huruf *maddah* menjadi (i).

6. *Kata Sandang*

Kata sandang dalam sistem tulisan Arab dilambangkan dengan huruf ال (*alif lam ma'arifah*). Dalam pedoman transliterasi ini, kata sandang ditransliterasi seperti biasa, al-, baik ketika ia diikuti oleh huruf *syamsiah* maupun huruf *qamariah*. Kata sandang tidak mengikuti bunyi huruf langsung yang

mengikutinya. Kata sandang ditulis terpisah dari kata yang mengikutinya dan dihubungkan dengan garis mendatar (-).

7. Hamzah

Aturan transliterasi huruf hamzah menjadi apostrof (‘) hanya berlaku bagi hamzah yang terletak di tengah dan akhir kata. Namun, bila hamzah terletak di awal kata, ia tidak dilambangkan, karena dalam tulisan Arab ia berupa alif.

8. Penulisan Kata Arab yang Lazim digunakan dalam Bahasa Indonesia

Kata, istilah atau kalimat Arab yang ditransliterasi adalah kata istilah atau kalimat yang sudah lazim dan menjadi bagian dari perbendaharaan bahasa Indonesia, atau sudah sering ditulis dalam tulisan bahasa Indonesia, tidak lagi ditulis menurut cara transliterasi di atas. Misalnya kata Al-Qur‘an (dari *al-Qur‘ān*), alhamdulillah, dan munaqasyah. Namun, bila kata-kata tersebut menjadi bagian dari satu rangkaian teks Arab, maka mereka harus ditransliterasi secara utuh.

9. Lafz al-Jalālah (ﷲ)

Kata “Allah” yang didahului partikel seperti huruf *jarr* dan huruf lainnya atau berkedudukan sebagai *muḍāf ilaih* (frase nominal), ditransliterasi tanpa huruf hamzah. Adapun *tā’ marbūṭah* di akhir kata yang disandarkan kepada *lafz al-Jalālah* ditransliterasi dengan huruf [t].

10. Huruf Kapital

Walau sistem tulisan Arab tidak mengenal huruf kapital (*All caps*), dalam transliterasinya huruf-huruf tersebut dikenai ketentuan tentang penggunaan huruf kapital berdasarkan pedoman ejaan Bahasa Indonesia yang berlaku (EYD). Huruf kapital, misalnya, digunakan untuk menuliskan huruf awal nama (orang, tempat, bulan) dan huruf pertama pada permulaan kalimat. Bila nama diri didahului oleh kata sandang (al-), maka yang ditulis dengan huruf kapital tetap huruf awal nama diri tersebut, bukan huruf awal kata sandangnya. Jika terletak pada awal kalimat, maka huruf A dari kata sandang tersebut menggunakan huruf kapital (Al-). Ketentuan yang sama juga berlaku untuk huruf awal dari judul referensi yang didahului oleh kata sandang al-, baik ketika ia ditulis dalam teks maupun dalam catatan rujukan (CK, DP, CDK, dan DR).

B. Daftar Singkatan

Beberapa singkatan yang dibakukan adalah:

swt = subhanahu wata'ala

saw = sallallahu 'alaihi wa sallam

a.s = 'alaihi al-salam

H = Hijriah

M = Masehi

SM = Sebelum Masehi

HR = Hadis Riwayat

l. = Lahir tahun (untuk orang yang masih hidup saja)

w. = Wafat tahun

QS .../...: 4 = QS. Al-Baqarah/2:4 atau QS Ali -Imran/3:4

ABSTRAK

Nama : Muhammad Rafli Firman

NIM : 10900119028

Judul : Verifikasi Arah Kiblat Pemakaman Ulama Di Pulau Salemo Desa Mattiro Bombang Kecamatan Liukang Tupabiring Kabupaten Pangkep

Skripsi ini membahas mengenai Verifikasi Arah Kiblat Pemakaman Ulama di Pulau Salemo Desa Mattiro Bombang Kecamatan Liukang Tupabiring Kabupaten Pangkep. Rumusan masalah dalam skripsi ini adalah 1) Bagaimana verifikasi arah kiblat pemakaman ulama di Pulau Salemo Desa Mattiro Bombang Kecamatan Liukang Tupabiring Kabupaten Pangkep, 2) Bagaimana selisih keakuratan pemakaman ulama di Pulau Salemo Desa Mattiro Bombang Kecamatan Liukang Tupabiring Kabupaten Pangkep.

Penelitian ini menggunakan penelitian lapangan (*field research*) yang bersifat kualitatif deskriptif, pendekatan sosiologis dan astronomis. Sumber data primer berupa: observasi, wawancara dan data sekunder diperoleh dari buku, jurnal, dan artikel. Pengumpulan data melalui Observasi, wawancara dan dokumentasi. Dalam penelitian ini menggunakan tehnik pengolahan data dan analisis data berupa; redaksi data, penyanyian data, penyimpulan dan verifikasi serta kesimpulan akhir.

Hasil penelitian pengukuran arah kiblat pemakaman ulama di Pulau Salemo Desa Mattiro Bombang Kecamatan Liukang Tupabiring Kabupaten Pangkep menggunakan instrumen diantaranya Kiblat Tracker, Busur Kiblat, Dioptra, dan Kompas Kiblat. Hasil verifikasi arah kiblat pemakaman Ulama di Pulau Salemo Desa Mattiro Bombang Kecamatan Liukang Tupabiring Kabupaten Pangkep diperoleh hasil (Kiblat Tracker) yaitu makam AG. Puang Palili melenceng sejauh 10° , makam AG. Abdullah melenceng 10° , makam AG. Badawi melenceng 7° , makam AG. Abd. Rasyid melenceng 7° , makam AG. Syamsuddin melenceng 7° , makam AG. Minhaje melenceng 11° , makam AG. Manjaholo melenceng 11° , makam AG. Cempa tidak mengalami kemelencengan, makam AG. Basyir tidak mengalami kemelencengan, makam AG. Muhammad Said melenceng 6° , dan makam AG. KH. Abdul Azis melenceng 22° . Diperoleh hasil (Kompas Kiblat) yaitu makam AG. Puang Palili melenceng 9° , makam AG. Abd. Rasyid melenceng 9° , makam AG. Syamsuddin melenceng 9° , makam AG. Manjaholo melenceng 9° , makam AG. Cempa melenceng 1° , makam AG. Basyir tidak mengalami kemelencengan, makam AG. Muhammad Said melenceng 6° , dan makam AG. KH. Abdul Azis melenceng 22° . Diperoleh hasil (Dioptra) yaitu makam AG. Puang Palili melenceng 10° , makam AG. Abdullah melenceng 8° , makam AG. Badawi melenceng 7° , makam AG. Abd. Rasyid melenceng 10° , makam AG. Syamsuddin melenceng 7° , makam AG. Minhaje melenceng 10° , makam AG. Manjaholo melenceng 11° , makam AG. Cempa tidak mengalami kemelencengan, makam AG. Basyir melenceng 1° , dan makam AG. Muhammad

Said melenceng 6° . Diperoleh hasil (Busur Kiblat) yaitu makam AG. Abd. Rasyid melenceng 10° , makam AG. Syamsuddin melenceng 10° , dan makam AG. KH. Abdul Azis melenceng 22° . Selisih keakuratan arah kiblat Pemakaman Ulama di Pulau Salemo Desa Mattiro Bombang Kecamatan Liukang Tuppabiring Kabupaten Pangkep mengalami berbagai hasil pengukuran dengan menggunakan beberapa metode atau alat yang digunakan dalam penentuan arah kiblat pemakaman ulama. Hasil kemelencengan dari beberapa makam yang telah dilakukan verifikasi mengalami kemelencengan yang sangat jauh dari arah kiblat sebenarnya yakni 292° .

Implikasi dari penelitian ini yakni, 1) Diharapkan kepada pemerintah Kecamatan Liukang Tuppabiring Kabupaten Pangkep untuk kiranya lebih memberikan pemahaman serta melakukan sosialisasi terkait verifikasi arah kiblat, karena adanya perbedaan hasil pengukuran arah kiblat pemakaman yang lama dengan metode yang baru kepada masyarakat sekitar. 2) Diharapkan kepada pemerintah khususnya Kantor Urusan Agama (KUA) agar melakukan sosialisasi arah kiblat serta melakukan verifikasi arah kiblat pemakaman di Kecamatan Liukang Tuppabiring Kabupaten Pangkep. 3) Diharapkan kepada akademis dan praktisi ilmu falak untuk melakukan sosialisasi arah kiblat pemakaman kepada masyarakat sekitar.

Kata Kunci : Verifikasi, Arah Kiblat, Pemakaman.

BAB I

PENDAHULUAN

A. Latar Belakang Masalah

Agama Islam merupakan agama yang bersifat komprehensif dalam segi apapun. Terlebih dalam masalah ibadah, baik ibadah *mahdah* (yang berhubungan dengan Allah/*habl min Allah*) maupun ibadah *gair mahdah* (ibadah dengan sesama manusia/*habl min al-nas*). Baik kewajiban yang berupa *fardhu 'ain* (bersifat individual) maupun *fardhu kifayah* (bersifat kolektif). Salah satu ibadah yang bersifat kolektif yaitu mengenai perawatan jenazah. Beberapa hal yang seharusnya dilakukan terhadap orang sudah wafat ialah menyelesaikan hak-hak jenazah seperti menyiapkan segala peralatan, memandikan, mengkafani, mensalatkan, hingga menguburkan jenazah. Menguburkan jenazah adalah proses yang terakhir dalam kewajiban kifayah oleh orang yang masih hidup terhadap orang yang sudah meninggal.¹ Ada beberapa hal dan aturan mengenai bagaimana proses penguburan jenazah yang disusun berdasarkan sunnah dan ajaran yang dicontohkan oleh Rasulullah. Dari sekian banyak tuntunan tersebut, salah satu diantaranya yaitu menguburkan jenazah dengan menghadap kearah kiblat.²

Arah kiblat sangat penting bagi umat Islam. Seorang muslim setiap harinya pasti akan berurusan dengan arah kiblat. Arah kiblat ini terkait dengan

¹Sutomo Abu Nasr, *Pengantar Fikih Jenazah* (Jakarta: Rumah Fikih Publishing, 2018), h. 38.

²M. Nasruddin Albani, *Fikih Lengkap Mengurus Jenazah* (Jakarta: Gema Insani Press, 2014), h. 122.

pelaksanaan ibadah. Menghadap arah kiblat menjadi salah satu syarat sahnya salat.³

Ummat Islam menyepakati menghadap kiblat ketika salat merupakan syarat sahnya salat, sesuai dalil yang ada. Untuk orang yang berada di mekkah maupun sekitarnya, perintah seperti itu bukan menjadi masalah, dikarenakan mereka dapat melakukan perintah dengan mudah.⁴ Tetapi bagi muslim yang jauh dari Mekkah akan timbul masalah, berdasarkan perbedaan pendapat ulama mengenai cukup mengarah ke arahnya saja merupakan kekeliruan, ataupun mengarah ke arah yang lebih dekat ke arah ka'bah yang sebenarnya.⁵

Arah kiblat merupakan kewajiban dalam melaksanakan ibadah salat dan juga ibadah-ibadah lainnya seperti saat melaksanakan tawaf mengelilingi ka'bah selalu berada pada kiri tubuh, memakamkan jenazah dengan posisi wajah menghadap kiblat, dan ketika hendak menyembelih hewan, tidur, berdoa, dan berzikir. Umat muslim di seluruh dunia menghadap Makkah (menuju kiblat atau ka'bah) saat melakukan salat.⁶

Persoalan arah kiblat menjadi hal yang sangat penting dalam menunaikan salat, pasalnya arah kiblat merupakan syarat sahnya salat. Namun dalam kenyataannya masih banyak masjid-masjid yang arah kiblatnya tidak mengarah ke

³Saiyed Amar Achmad, Fatmawati Hilal, "Uji Akurasi Arah Kiblat Memanfaatkan Korelasi Antara Azimuth Matahari Dengan Azimuth Gerak Vigna Radiata", *Hisabuna: Jurnal Ilmu Falak*, Vol. 1, No. 2, (2020), h. 79.

⁴Nur Zafitri, Rahmatiah HL, Amiruddin, "Penggunaan Metode Bayangan Matahari Terhadap Uji Akurasi Arah Kiblat Taman Makam Pahlawan Kabupaten Pinrang", *Hisabuna: Jurnal Ilmu Falak*, Vol. 3, No.1, (2022), h. 18.

⁵Abbas Padil dan Alimuddin, *Ilmu Falak (Dasar-dasar Ilmu Falak, Masalah Arah Kiblat, Waktu salat dan Petunjuk Praktikum)*. Cet. I; (Makassar: Alauddin University Press, 2012), h.104.

⁶Muh. Rasywan Syarif, "Telaah Matematis Variasi Lebar Arah Kiblat di Wilayah Indonesia", *Elfalaky: Jurnal Ilmu Falak*, Vol. 6, No. 1 (2022), h. 18.

arah kiblat sebenarnya.⁷ Seseorang dianggap menghadap ke arah kiblat ketika seluruh tubuhnya menghadap ke Ka'bah tepatnya terletak di Makkah.⁸

Perkara menghadap kearah kiblat bukanlah hal yang bisa dianggap sepele dan remeh. Dalam al-Qur'an kata kiblat diulang-ulang sebanyak empat kali.⁹ Dan kata ka'bah diulang sebanyak enam kali.¹⁰ Dapat disimpulkan bahwa Allah dan Rasul-Nya menaruh perhatian khusus terhadap arah kiblat. Sebagaimana firman Allah swt dalam QS al-Baqarah/2: 144 menjelaskan sebagai berikut:

قَدْ نَرَى تَقَلُّبَ وَجْهِكَ فِي السَّمَاءِ فَلَنُوَلِّيَنَّكَ قِبْلَةً تَرْضَاهَا فَوَلِّ وَجْهَكَ شَطْرَ الْمَسْجِدِ الْحَرَامِ ۗ وَحَيْثُ مَا كُنْتُمْ فَوَلُّوا وُجُوهَكُمْ شَطْرَهُ ۗ وَإِنَّ الَّذِينَ أُوتُوا الْكِتَابَ لَيَعْلَمُونَ أَنَّهُ الْحَقُّ مِنْ رَبِّهِمْ ۗ وَمَا اللَّهُ بِغَافِلٍ عَمَّا يَعْمَلُونَ

Terjemahnya:

“Kami melihat wajahmu (Muhammad) sering menengadah ke langit, maka, akan Kami palingkan engkau ke kiblat yang engkau senangi. Maka, hadapkanlah wajahmu ke arah Masjidilharam. Di mana pun kamu sekalian berada, hadapkanlah wajahmu ke arah Masjidil Haram. Dan dimana saja engkau berada, hadapkanlah wajahmu ke arah itu. Dan sesungguhnya orang-orang yang diberi Kitab (Taurat dan Injil) tahu, bahwa (pemindahan kiblat) itu adalah kebenaran dari Tuhan mereka. Dan Allah tidak lengah terhadap apa yang mereka kerjakan”.¹¹

Ayat tersebut mempertegas, betapa pentingnya seorang muslim untuk mengetahui arah kiblat. Seseorang yang berada persis dihadapan ka'bah maka

⁷Nurul Ilmi Arsil, Nur Aisyah, “Analisis Arah Kiblat Masjid Tua Kalupini Kecamatan Enrekang Kabupaten Enrekang Dengan Metode Bayang-Bayang”, *Hisabuna: Jurnal Ilmu Falak*, Vol. 3, No. 2 (2022), h. 133.

⁸Andi Wawo Warah, Rahmatiah. HL, "Analisis Metode dan Akurasi Arah Kiblat Masjid di Kecamatan Pitu Riawa Kabupaten Sidrap", *Hisabuna: Jurnal Ilmu Falak*, Vol. 1, No. 1 (2020), h. 102-117.

⁹Achmad Mulyadi, *Ilmu Hisab Rukyat* (Surabaya: Pena Salsabila, 2013), h. 13.

¹⁰Ahsin W. Hafidz, *Kamus Ilmu al-Qur'an* (Jakarta: Amzah, 2012), h. 142.

¹¹Kementrian Agama RI, *Al-Qur'an dan Terjemahnya* (Cet. 2: Bandung: CV Penerbit Diponegoro, 2011), h. 22.

wajib baginya untuk menghadap (arah ka'bah), tetapi apabila seorang muslim yang tidak bisa melihat ka'bah secara langsung maka cukup menghadap ke arah masjidilharam, dan apabila seorang muslim berada diluar dari kota Makkah perlu baginya untuk melakukan ijtihad dan penelitian untuk menghadap tepat mengarah ke arah ke arah ka'bah.¹²

Di Indonesia pemakaman menjadi hal yang penting untuk diperhatikan. Sebab, Melihat Indonesia sendiri adalah negara dengan mayoritas muslim terbesar, yang mana dalam sebagian besar kitab fiqih Islam menjelaskan bahwasanya kiblat menjadi acuan terpenting bagi umat Islam dalam beribadah.¹³ Dugaan banyaknya masalah ketidak tepatan akurasi arah kiblat Tempat Pemakaman Ulama di Pulau salamo yang dibuat sebelum adanya teknologi menjadi salah satu alasan penulis melakukan penelitian ini.

Kiblat Indonesia yang mayoritas penduduknya beragama Islam adalah menghadap ke barat laut dengan posisi bervariasi sesuai letak geografis masing-masing.¹⁴ Maka peran ilmu falak disini sangat dibutuhkan dalam menentukan arah kiblat salat dan arah kiblat pemakaman dalam proses penguburan jenazah. Ilmu Falak mempunyai empat bahasan utama yang meliputi. Penentuan arah kiblat, penentuan awal bulan *qamariyah* untuk pelaksanaan puasa, haji, dan hari-hari

¹²Arwin Juli Rakhmadi Butar-butar, *Pengantar Ilmu Falak Teori, praktik, dan fikih* (Depok: Rajawali Pers, 2018), h. 50.

¹³Megawati dkk, "Akurasi Arah Kiblat Masjid Di Desa Tindang Kecamatan Bontonompo Selatan Kabupaten Gowa (Studi Pengukuran Dengan Metode Segitiga Bola)", *Hisabuna: Ilmu Falak*, Vol. 2, No.1 (2020), h. 72.

¹⁴KH Ma'ruf Amin, *Himpunan Fatwa Majelis Ulama Indonesia* (Jakarta: Erlangga, 2011), h. 261.

besar lainnya serta untuk menentukan kapan terjadinya gerhana (bulan dan matahari).¹⁵

Islam, posisi kuburan yang menghadap kiblat menjadi keharusan. Walaupun hal ini mendapati beberapa istinbath hukum dari ulama mazhab yang berbeda pendapat. Beberapa hadits Rasulullah saw. Yang telah diriwayatkan oleh Imam Abu Daud dan At-Tarmidzi mengatakan, yang telah diartikan oleh Hafid Dasuki dan kawan-kawan sebagaimana berikut: “kiblat orang yang telah meninggal dunia adalah kiblat orang yang masih hidup”.

Verifikasi sendiri berasal dari bahasa Inggris (*calibrate*) yang artinya mencocokkan, dan pencocokan dilakukan dengan menggunakan pengukuran dasar. Arah (*direction*) adalah semacam petunjuk. Kiblat berasal dari bahasa Arab (كِبْلَة) (artinya Ka'bah atau arah di mana bangunan Ka'bah Masjid Haram berada). Menurut istilah Kiblat adalah arah yang menghubungkan antara titik tempat seseorang berada dengan Ka'bah yang terletak di dalam Masjidil Haram di Kota Mekah. Verifikasi arah kiblat yang dilakukan oleh para peneliti rata-rata berkisar pada masjid dan musalah.¹⁶

Peneliti berfokus untuk melakukan verifikasi arah kiblat terhadap lokasi pemakaman. Penelitian ini berlokasi di Pemakaman Ulama di Pulau Salemo Desa Mattiro Bombang Kecamatan Liukang Tuppabiring Kabupaten Pangkep. Penelitian yang dilakukan di lokasi ini karena lokasi pemakaman tersebut, merupakan pemakaman tua yang sudah cukup lama dan hampir belum pernah

¹⁵Achmad Mulyadi, *Ilmu Hisab Rukyat*, h. 3.

¹⁶Muhajirin Yanis, *Verifikasi Arah Kiblat Masjid seProvinsi Gorontalo*, (Kementrian Agama Kantor Wilayah Provinsi Gorontalo, cet. 1, 2012), h.7.

dijadikan sebagai obyek penelitian dalam ranah kiblatnya. Oleh karena itu penulis tertarik mengangkat penelitian dengan judul **“VERIFIKASI ARAH KIBLAT PEMAKAMAN ULAMA DI PULAU SALEMO DESA MATTIRO BOMBANG KECAMATAN LIUKANG TUPPABIRING KABUPATEN PANGKEP.**

B. Deskripsi Fokus dan Fokus Penelitian

1. Fokus Penelitian

Fokus penelitian dijadikan sebagai suatu pedoman untuk menganalisa atau menyusun suatu penelitian. Ada beberapa fokus penelitian, sebagai berikut:

- a. Verifikasi
- b. Arah kiblat
- c. Pemakaman

2. Deskripsi Fokus

Untuk memberikan suatu gambaran dan pemahaman terhadap pembaca maka peneliti memberikan sedikit penjelasan yang sesuai dengan penelitian ini. Adapun penjelasannya sebagai berikut:

- a. Verifikasi menurut KBBI adalah pemeriksaan tentang kebenaran laporan, pernyataan, perhitungan uang, dan sebagainya.¹⁷
- b. Arah kiblat merupakan arah terdekat dari titik atau tempat menuju Ka’bah dan setiap Muslim wajib menghadap kiblat ketika melaksanakan salat.¹⁸

¹⁷Tim Reality, *Kamus Bahasa Indonesia* (Surabaya: REALITY PUBLISHER, 2008), h. 332.

¹⁸Nurul Arifin, “Integrasi Teks-teks Syar’i yang Terkait dengan Arah Kiblat dalam Konteks Astronomi” *Elfalky: Jurnal Ilmu Falak*, Vol. 4, No. 1, (2020), h.76.

- c. Pemakaman adalah sebidang tanah yang disediakan untuk kuburan. Pemakaman juga bersifat umum atau khusus, misalnya pemakaman menurut agama.

C. Rumusan Masalah

Berdasarkan latar belakang di atas, maka dapat dikemukakan pokok masalah yang akan dibahas di dalam skripsi ini adalah bagaimana verifikasi Arah kiblat Pemakaman Ulama di Pulau Salemo Desa Mattiro Bombang Kecamatan Liukang Tupabiring Kabupaten Pangkep?. Berdasarkan pokok masalah tersebut, maka dapat diuraikan sub pokok masalah sebagai berikut:

1. Bagaimana verifikasi arah kiblat pemakaman ulama di Pulau Salemo Desa Mattiro Bombang Kecamatan Liukang Tupabiring Kabupaten Pangkep?
2. Bagaimana selisih keakuratan pemakaman ulama di Pulau Salemo Desa Mattiro Bombang Kecamatan Liukang Tupabiring Kabupaten Pangkep?

D. Kajian Pustaka

1. Muh. Rasywan Syarif dalam jurnalnya yang berjudul “*Problematika Arah Kiblat dan Aplikasi Perhitungannya*”. Dalam jurnal ini membahas tentang permasalahan-permasalahan yang berkaitan dengan arah kiblat hingga pada bagaimana penentuan arah kiblat dengan menggunakan perhitungan dan media yang digunakan. Sedangkan dalam pedelitian ini yang menjadi fokus penelitian yaitu problematika arah kiblat serta aplikasi perhitungan dalam penentuan arah kiblat dengan menggunakan beberapa metode.¹⁹

¹⁹Muhammad Rasywan Syarif, “Problematika Arah Kiblat dan Aplikasi Perhitungan”, *Hunafa: Jurnal Studi Islamika*, Vol. 9, No. 2, (2012).

2. Nur Aisyah dalam jurnalnya yang berjudul “*Akurasi Arah Kiblat Menggunakan Kiblat Tracker Berbasis Software Compas dan Starwalk Masjid Islamic Center Dato Tiro Kabupaten Bulukumba*”. Dalam jurnal ini membahas software dan instrumen falak dalam penentuan arah kiblat. Penggunaan metode ini untuk menguji apakah hasil yang didapatkan akan sama dengan metode klasik, dan dari penelitian ini diperoleh hasil bahwa penggunaan metode ini memiliki keakuratan yang sama dengan metode klasik dan perhitungannya. Sedangkan dalam penelitian ini, yang menjadi fokus penelitian adalah hanya menggunakan 4 metode.²⁰
3. Mohd. Kalam Daud dan Muhammad Kamalussafir dalam jurnalnya yang berjudul “*Akurasi Arah Kiblat Komplek Pemakaman Ditinjau Menurut Kaidah Trigonometri (Studi Kasus di Kecamatan Syiah Kuala Kota Banda Aceh)*”. Jurnal ini membahas terkait penentuan arah kiblat komplek pemakaman di Kecamatan Syiah Kuala Kota Banda Aceh sebagian besar tidak sesuai dengan kaidah trigonometri. Mereka hanya menentukan arah kiblat dengan mengikuti arah kuburan yang telah ada sebelumnya dan penentuan arah kiblat dengan mengikuti arah masjid yang ada di sekitar pemakaman. Sedangkan dalam penelitian ini, yaitu mengverifikasi arah kiblat di pemakaman ulama di Pulau Salemo, Desa Mattiro Bombang Kecamatan Liukang Tupabiring Kabupaten Pangkep. Selain itu, berbeda

²⁰Nur Aisyah dan Muhaimin Marsono, “Akurasi Arah Kiblat Menggunakan Kiblat Tracker Berbasis Software Sun Compas dan Starwalk di Masjid Islamic Center Dato Tiro Kabupaten Bulukumba”. *Hisabuna: Jurnal Ilmu Falak*, Vol. 1, No. 2, 2020.

pula dari segi lokasi penelitian serta metode yang digunakan pun berbeda dari yang digunakan oleh peneliti.²¹

4. Yasiru Amin dan Sutopo dalam jurnalnya yang berjudul “*Uji Akurasi Arah Kiblat Masjid Pondok Pesantren Sunan Drajat Kecamatan Paciran Kabupaten Lamongan dengan Metode Mizwala Qibla Finder*”. Jurnal ini membahas terkait pengukuran arah kiblat masjid pondok pesantren Sunan Drajat dengan menggunakan metode klasik atau juga bisa disebut dengan metode ilmiah alamiah. Ditemukan bahwa arah kiblat Masjid Pondok Pesantren Sunan Drajat jika di uji menggunakan mizwala qibla finder melenceng sebesar 2° - 3° dari arah kiblat yang sebenarnya. Sedangkan dalam penelitian ini membahas mengenai verifikasi dari data dan hasil pengukuran arah kiblat pemakaman di pulau Salemo, Desa Mattiro Bombang Kecamatan Liukang Tupabiring Kabupaten Pangkep. Perbedaan selanjutnya adalah lokasi peneliti berada di pulau serta menggunakan alat *qiblat tracker* dan busur kiblat.²²
5. Anisah Budiwati, dalam jurnalnya yang berjudul “Tongkat Istiwa’, Global Positioning System (GPS) dan Google Earth untuk Menentukan Titik Koordinat Bumi dan Aplikasinya dalam Penentuan Arah Kiblat”. Dalam jurnal ini menjelaskan tentang bagaimana menentukan titik Koordinat lokasi dengan manual yaitu tongkat istiwa’, dan menentukan titik

²¹Kalam Mohd. Daud, *Akurasi Arah Kiblat Komplek Pemakaman Ditinjau Menurut Kaidah Trigonometri (Studi Kasus di Kecamatan Syiah Kuala Kota Banda Aceh)* (Banda Aceh: Samarah, 2018).

²²Yasiru Amin, *Uji Akurasi Arah Kiblat Masjid Pondok Pesantren Sunan Drajat Kecamatan Paciran Kabupaten Lamongan dengan Metode Mizwala Qibla Finder* (Lamongan: Journal of Sharia, 2022), h. 68.

koordinat dengan teknologi yaitu Global Positioning System (GPS) dan Google Earth. Sedangkan dalam penelitian ini, yang menjadi fokus penelitian ini dengan menggunakan beberapa metode Busur Kiblat, Kiblat Tracker, Dioptra, dan Kompas Kiblat.²³

E. Tujuan dan Kegunaan Penelitian

1. Tujuan Penelitian

Tujuan dari penelitian ini berkisar pada dua hal pokok, antara lain :

- a. Untuk mengetahui verifikasi arah kiblat pemakaman ulama di Pulau Salemo Desa Mattiro Bombang Kecamatan Liukang Tupabiring Kabupaten Pangkep.
- b. Untuk mengetahui selisih keakuratan pemakaman ulama di Pulau Salemo Desa Mattiro Bombing Kecamatan Liukang Tupabiring Kabupaten Pangkep.

2. Kegunaan Penelitian

Penelitian ini diharapkan dapat memberikan manfaat-manfaat sebagai berikut:

- a. Kegunaan teoritis

Secara teori, penelitian ini diharapkan dapat menambah wawasan dan memberikan kontribusi dalam bidang ilmu pengetahuan dan bidang ilmu hukum khususnya ilmu falak dalam lingkup astronomi Islam. Selain itu, penulis juga berharap bahwa hasil dari penelitian ini berguna sebagai bahan acuan untuk peneliti selanjutnya yang hendak melakukan penelitian serupa serta mampu memberikan bahan pertimbangan untuk penelitian di masa sekarang maupun masa mendatang.

²³Anisa Budiwati, "Tingkat Istiwa Global Positioning System (GPS) dan Google Earth Untuk Menentukan Titik Koordinat Bumi dan Aplikasinya dalam Penentuan Arah Kiblat" *Al-Ahkam*, Vol. 2, No. 3, 2016.

b. Kegunaan praktis

Sebagai bahan informasi mengenai faktor-faktor yang menyebabkan terjadinya kekeliruan dalam pengukuran arah kiblat pemakaman serta penanggulangan yang seharusnya dilakukan dalam verifikasi arah kiblat pemakaman ulama di Pulau Salemo Desa Mattiro Bombang Kecamatan Liukang Tupabiring Kabupaten Pangkep. Dan juga sebagai bahan masukan dan evaluasi kepada para praktisi dan pemerhati hukum Islam dalam kapasitasnya sebagai pegawai maupun masyarakat dalam lingkup ilmu falak.

BAB II

TINJAUAN TEORITIS

A. Pengertian Arah Kiblat

Secara etimologi, kiblat berasal dari bahasa arab yang merupakan akar kata dari *qabala – yaqbalu – qiblata* yang berarti menghadap.¹ Kiblat juga biasa disebut *qibala* yang berarti bertemu dan *qiblatan* berarti arah pertemuan.²

Sementara secara terminologi, dalam Ensiklopedia Hisab dan Rukyat mengartikan arah kiblat sebagai arah yang ditunjukkan oleh lingkaran besar pada permukaan bumi yang menghubungkan titik tempat shalat dengan titik letak geografis Ka’bah.³ Dalam Kamus Besar Bahasa Indonesia (KBBI) yakni arah mengandung arti tujuan, sedangkan kiblat ialah arah ke Ka’bah di Makkah (pada waktu shalat).⁴ Sedangkan Ka’bah merupakan bangunan suci untuk umat Islam yang dijadikan sentral arah dalam menjalankan ibadah shalat, terletak di kota Makkah bagian dalam Masjidil Haram.⁵

Beberapa tokoh menafsirkan makna dari Kiblat: **Harun Nasution**, menafsirkan “kiblat sebagai arah untuk menghadap pada waktu salat”. **Muhyidin Khazin** menerangkan “kiblat sebagai arah atau jarak terdekat sepanjang lingkaran

¹Ahmad Warson Munawwir, *al-Munawwir Kamus Arab-Indonesia* (Surabaya: Pustaka Progressif, 1997), h. 1078-1088.

²Moehammad Awaluddin, “Analisis Setting Out Arah Kiblat dengan Menggunakan Metode GPS Real Time Kinematic”, *Elipsoida: Jurnal Geodesi dan Geomatika*, Vol. 1, No. 1 (2018), h. 7.

³Susiknan Azhari, *Ensiklopedia Hisab Rukyat* (Yogyakarta: Pustaka Pelajar, 2005), h. 25.

⁴Departemen Pendidikan Nasional, *Kamus Besar Bahasa Indonesia*, Edisi III (Jakarta: Balai Pustaka, 2005), h. 63.

⁵Maskufa, *Ilmu Falak* (Jakarta: Gunung Persada Press, 2010), h. 129.

besar yang melewati kota Makkah (Ka'bah), dengan tempat kota yang bersangkutan".⁶ **Susiknan Azhari** mendefinisikan arah kiblat sebagai arah yang ditunjukkan oleh lingkaran besar pada permukaan bumi yang menghubungkan titik tempat dilakukan shalat dengan titik letak geografis ka'bah.⁷ **Maskufa** menyatakan bahwa, "kiblat diartikan juga dengan arah ka'bah di Makkah (pada waktu salat), sedangkan dalam bahasa latin disebut azimuth, dengan demikian dari segi bahasa, kiblat berarti menghadap ke ka'bah ketika salat".⁸ **Ahmad Izzunuddin** menyatakan bahwa yang disebut kiblat adalah ka'bah atau paling tidak Masjidil Haram dengan mempertimbangkan posisi lintang-bujur ka'bah. Dengan demikian pendefinisian menghadap ke kiblat adalah menghadap ke arah ka'bah atau Masjidil Haram dengan mempertimbangkan posisi arah dan posisi terdekat dihitung dari daerah yang dikehendaki.⁹

B. Sejarah Arah Kiblat

1. Ka'bah Pada Masa Pra Islam

Azhari menjelaskan Ka'bah menurut bahasa adalah bait al-Harāmdī Makkah, al-Ghurfah (kamar), kullu baitin murabba'in (setiap bangunan yang berbentuk persegi empat). Nama lainnya adalah BaitAllāh, Bait al-'Atīq atau rumah tua yang di bangun kembali oleh Nabi Ibrahim dan puteranya Ismail atas perintah Allah swt. Penelusuran yang dilakukan oleh kaum mufassirin dan lainnya mengatakan tidak ditemukan teks yang menyebutkan siapa pendiri pertama dari

⁶Muhyuddin Khazin, *Ilmu Falak Dalam Teori dan Praktek* (Yogyakarta: Buana Pustaka, 2004), h. 5.

⁷Susiknan Azhari, *Ilmu Falak Perjumpaan Khazanah Islam dan Sains Modern* (Yogyakarta: Suara Muhammadiyah, 2007), h. 33.

⁸Maskufa, *Ilmu Falak*, h. 124.

⁹Ahmad Izzunuddin, *Menentukan Arah Kiblat Praktis* (Yogyakarta: Logung Pusaka, 2010), h. 3.

Ka'bah itu. Qur'an hanya menyebutkan bahwa Ka'bah adalah rumah pertama yang diperuntukkan bagi manusia untuk beribadah kepada Allah seperti yang telah disebutkan dalam Q.S. Ali Imran (3): 96. hal ini dikarenakan Nabi Ibrahim As bersama putranya Nabi Ismail hanya membangun kembali atau meninggikan dasar-dasar Baitullah.¹⁰

Menurut Yaqut Al-Hamami menyatakan bahwa bangunan Ka'bah berada di lokasi kemah Nabi Adam As setelah diturunkan Allah swt dari surga ke bumi. Nabi kemudian dianggap sebagai peletak dasar bangunan Ka'bah di bumi. Kemudian setelah Nabi Adam wafat, bangunan tersebut di angkat kelangit dan lokasi itu dari masa ke masa di agungkan dan disucikan oleh para Nabi. Pada di zaman Nabi Nuh as, Ka'bah ini pernah tenggelam dan runtuh bangunannya hingga datang masa Nabi Ibrahim as bersama anak dan istrinya ke lembah gersang tanpa air yang ternyata di situlah pondasi Ka'bah dan bangunannya pernah berdiri. Lalu Allah swt memerintahkan keduanya untuk mendirikan kembali Ka'bah di atas bekas pondasinya. Dalam sejarahnya pada pembangunan Ka'bah itu, Nabi Ismail As menerima *hajar aswad* (batu hitam) dari malaikat Jibril di *Jabal Qubais*, lalu meletakkannya di sudut tenggara bangunan. Meski demikian, *The Encyclopedia of Religion* menilainya tidak berwarna hitam, melainkan merah kecoklatan (gelap).

Hajar Aswad ini merupakan batu sakral oleh umat Islam. Mereka mencium atau menyentuh saat melakukan tawaf karena nabi Muhammad saw juga melakukan hal tersebut. Pensakralan tersebut bukan dimaksudkan untuk

¹⁰ Mutmainnah, "Kakbah Dan Kiblat Dalam Sejarah Perkembangan Fiqih", *FAI UCY: Jurnal Ulumuddin*, Vol.7, No. 1, (2017), h. 2-5

menyembahnya, tetapi selaras dengan tujuan ibadah kepada Allah swt. meski tidak diwajibkan, tetapi mengikuti *sirah* Nabi menjadi keutamaan dalam hal ini. Ketika itu Ka'bah belum berdaun pintu dan belum ditutupi kain. Orang pertama yang membuat daun pintu Ka'bah dan menutupinya dengan kain adalah raja Tubba' dari dinasti Himyar (pra Islam) di Najran (daerah Yaman). Setelah Nabi Ismail wafat, pemeliharaan Ka'bah dipegang oleh keturunannya, lalu Bani Jurhum, lalu bani Khuza'ah yang memperkenalkan penyembahan berhala. Selanjutnya pemeliharaan.

Ka'bah dipegang oleh pemuka kabilah Quraisy yang merupakan generasi penerus keturunan Nabi Ismail. Menjelang kedatangan Islam, Ka'bah dipelihara oleh Abdul Mutallib, kakek Nabi Muhammad saw. Ia menghiasi pintunya dengan emas yang ditemukan ketika menggali Sumur zam-zam. Ka'bah di masa ini, sebagaimana halnya dengan sebelumnya, menarik perhatian banyak orang. Abrahah, gubernur Najran, saat itu merupakan daerah bagian kerajaan Habasyah (sekarang Ethiopia) memerintahkan penduduk Najran, yaitu bani Abdul Madan bin Ad- Dayyān Al-Hārīsi yang beragama nasrani beraliran Jacobi (salah satu sekte agama Kristen di Timur Tengah) untuk membangun tempat peribadatan gereja seperti bentuk Ka'bah di Makkah untuk menyainginya. Bangunan itu disebut *bī'ah*, dan dikenal sebagai Ka'bah Najran. Ka'bah ini diagungkan oleh penduduk Najran dan dipelihara oleh para uskup. Upaya penghancuran juga pernah terjadi. Raja Abrahah bermaksud untuk menghancurkan Ka'bah di Makkah dengan pasukan gajah, namun upaya itu gagal. Pasukannya lebih dahulu dihancurkan oleh tentara burung yang melempari mereka dengan batu dari tanah

yang berapi sehingga mereka menjadi seperti daun yang dimakan ulat. Kejadian itu dijelaskan dalam Qur'an pada surah Al-Fil.

Bangunan pusaka purbakala dalam Islam itu telah semakin rapuh dimakan waktu, sehingga banyak bagian-bagian temboknya yang retak dan bengkok. Selain itu Makkah juga pernah dilanda banjir hingga menggenangi Ka'bah dan meretakkan dinding-dinding Ka'bah yang memang sudah rusak. Pada saat itu, kaum Quraisy yang terkemuka di Makkah berpendapat perlu diadakan renovasi bangunan Ka'bah untuk memelihara kedudukannya sebagai tempat suci. Dalam renovasi ini turut serta pemimpin-pemimpin kabilah dan para pemuka kaum di Makkah lainnya. Sudut-sudut Ka'bah kemudian dibagi empat bagian, tiap kabilah mendapat satu sudut yang harus dirombak dan dibangun kembali. Ketika sampai pada tahap peletakkan Hajar Aswad mereka berselisih tentang siapa yang akan meletakkannya, kemudian pilihan mereka jatuh ke tangan salah satu warga yang dikenal sebagai *al-Āmin* (yang jujur atau terpercaya) yaitu Muhammad bin Abdullah sebelum menjadi Rasulullah saw. Setelah penaklukan kota Makkah (*Fath al-Makkah*), pemeliharaan Ka'bah dipegang oleh kaum muslimin. Dan berhala-berhala sebagai lambing kemusyrikan yang terdapat disekitarnya pun dihancurkan oleh kaum muslimin. Keutamaannya pun nyata dengan adanya wahyu perintah salat menghadap Ka'bah. Awalnya kewajiban dilaksanakan sesuai arah Baitul Makdis di Palestina. Hal ini dilakukan berhubungan kedudukannya masih dianggap yang paling istimewa bagi semua agama samawi dan Ka'bah masih dikotori oleh beratus-ratus berhala yang mengelilinginya.

Secara pribadi dan sebelum adanya wahyu, dalam sebuah riwayat, sekalipun Rasulullah salat menghadap Baitul Makdis, jika berada di Makkah Rasulullah saw berusaha untuk tetap salat menghadap ke Ka'bah. Caranya adalah dengan mengambil posisi di sebelah selatan Ka'bah. Dengan menghadap ke utara, maka selain menghadap Baitul Maqdis di Palestina, beliau juga tetap menghadap Ka'bah. Ketika umat berhijrah ke Madinah, maka menghadap ke dua tempat yang berlawanan arah menjadi mustahil. Dan Rasulullah saw sering menengadahkan wajahnya ke langit berharap turunnya wahyu untuk menghadapkan salat ke Ka'bah. Demikianlah Rasulullah pernah menghadap kiblat ke Baitul Maqdis ketika beliau ada di Makkah dan Madinah hampir kurang lebih 17 bulan sebelum turunlah QS. al-Baqarah /2: 144.

2. Ka'bah dan Kiblat pada Masa Penyebaran Islam

Penyebaran Islam dari hingga ujung Persia hingga Andalusia ternyata berdampak dalam salat yang sesuai arah kiblat. Perselisihan pendapat muncul saat kiblat untuk yang tidak di Makkah. Para ulama berselisih pendapat bagi orang yang tidak melihat Ka'bah secara langsung, karena tempat yang jauh dari kota suci. Yang mereka perselisihkan adalah apakah orang yang tidak melihat Ka'bah secara langsung wajib baginya menghadap langsung ke Ka'bah ataukah menghadap ke arahnya saja. Sejak saat itu, umat Islam mempunyai kemampuan menghitung berbagai hal rumit seperti peredaran bulan, perputaran bumi mengelilingi matahari, jarak antar benda langit, dan lain-lain. Semua itu terangkum dalam ilmu Falak.

C. Dasar Hukum Arah Kiblat

1. Dasar hukum al-Qur'an

a. QS al- Baqarah/2: 144

قَدْ نَرَى تَقَلُّبَ وَجْهِكَ فِي السَّمَاءِ فَلَنُوَلِّيَنَّكَ قِبْلَةً تَرْضَاهَا فَوَلِّ وَجْهَكَ شَطْرَ الْمَسْجِدِ الْحَرَامِ ۗ وَحَيْثُ مَا كُنْتُمْ فَوَلُّوا وُجُوهَكُمْ شَطْرَهُ ۗ وَإِنَّ الَّذِينَ أُوتُوا الْكِتَابَ لَيَعْلَمُونَ أَنَّهُ الْحَقُّ مِنْ رَبِّهِمْ ۗ وَمَا اللَّهُ بِغَافِلٍ عَمَّا يَعْمَلُونَ

Terjemahnya:

“Kami melihat wajahmu (Muhammad) sering menengadahkan ke langit, maka, akan Kami palingkan engkau ke kiblat yang engkau senangi. Maka, hadapkanlah wajahmu ke arah Masjidilharam. Di mana pun kamu sekalian berada, hadapkanlah wajahmu ke arah Masjidil Haram. Dan dimana saja engkau berada, hadapkanlah wajahmu ke arah itu. Dan sesungguhnya orang-orang yang diberi Kitab (Taurat dan Injil) tahu, bahwa (pemindahan kiblat) itu adalah kebenaran dari Tuhan mereka. Dan Allah tidak lengah terhadap apa yang mereka kerjakan”.¹¹

Asy-Syarbini menegaskan, “Kiblat disini adalah Ka’bah.” Kiblat identik dengan Ka’bah. Dalam bahasa Arab berarti wajah atau arah, jadi umat Islam memalingkan wajahnya ketika berdoa. Melihat Al-Qur’an sebagai sumber yurisprudensi pada masa-masa awal kedatangan Nabi Muhammad dalam Islam, kepentingannya menjadi sangat penting.

b. QS al-Baqarah/2: 149

وَمِنْ حَيْثُ خَرَجْتَ فَوَلِّ وَجْهَكَ شَطْرَ الْمَسْجِدِ الْحَرَامِ ۗ وَإِنَّهُ لَلْحَقُّ مِنْ رَبِّكَ ۗ وَمَا اللَّهُ بِغَافِلٍ عَمَّا تَعْمَلُونَ

Terjemahnya:

“Dan dari mana pun engkau (Muhammad) keluar, hadapkanlah wajahmu ke arah Masjidil Haram. Sesungguhnya itu benar-benar ketentuan dari Tuhanmu. Allah tidak lengah terhadap apa yang kamu kerjakan”.¹²

¹¹Kementrian Agama RI, Al-Qur’an dan Terjemahnya (Cet. 2: Bandung: CV Penerbit Diponegoro, 2011), h. 22.

¹² Kementrian Agama RI, Al-Qur’an dan Terjemahnya, h. 23.

Ayat tersebut menjelaskan bahwa ketika keluar dari rumah atau tempat lain dari manapun arah yang dituju dalam salat adalah Ka'bah, di Masjidil Haram. Akhir dari ayat ini ditutup dengan peringatan halus kepada siapapun, baik orang Yahudi maupun orang munafik bahwa Allah swt tidak lengah dari apa yang mereka kerjakan.¹³

2. Dasar hukum Hadis

a. HR Tirmidzi

وَعَنْ أَبِي هُرَيْرَةَ (قَالَ : قَالَ رَسُولُ اللَّهِ ({ مَا بَيْنَ الْمَشْرِقِ وَالْمَغْرِبِ قِبْلَةٌ } رَوَاهُ التِّرْمِذِيُّ , وَقَوَاهُ الْبُخَارِيُّ

Artinya:

Dari Abu Hurairah radhiyallahu ‘anhu, ia berkata bahwa Rasulullah shallallahu ‘alaihi wa sallam bersabda, “Antara timur dan barat adalah kiblat”. (Diriwayatkan oleh Tirmidzi dan dikuatkan oleh Al-Bukhari). [HR. Tirmidzi].

Hadis pertama menyatakan bahwa Kiblat terlibat dalam semua arah luar yang terletak di antara dua Timur dan Barat. Jika menghadap Ka'bah secara fisik adalah wajib, shalat menjadi batal bagi mereka yang berdiri dalam antrean yang sangat jauh dari Ka'bah. Di bawah ini adalah uraian singkat tentang pendapat Madzhab Fuqaha beliau tentang masalah ini yaitu:

- 1) Mazhab Maliki Ibn Rusyd dalam Bidayah al-mujtahid menyatakan, “apabila Ka'bah tidak terlihat (gabat al-Ka'bah) maka ulama berbeda pendapat dalam dua hal” yakni: a. Apakah yang diwajibkan menghadap fisik (al'ain) atau arah (al-jihah), b. Apakah kewajiban menghadap itu secara persis (al-isabah) atau cukup dengan menghadap secara persis dengan berijtihad.

¹³M. Quraish Shihab, *Tafsir Al- Misbah* (Jakarta: Lentera Hati, 2022), h. 356.

- 2) Mazhab Syafi'i Ash-Shrazi dalam "al-Muhazzab" menjelaskan arah kiblat. Seseorang yang tidak berada di Makkah (Ka'bah) tetapi dapat membaca (tahu) rambu-rambu arah kiblat. Dalam hal ini, ijtihad harus dilakukan untuk mengetahui kiblat dengan petunjuk alam seperti matahari, bulan, gunung, dan angin. Allah berfirman: "Dan (dia menciptakan) tanda-tanda (pemberi petunjuk), dan dengan bintang-bintang 17 mereka mendapat petunjuk" (QS. An-Nahl (16:16). dipahami demikian karena dialah yang dianggap memahaminya.¹⁴
- 3) Menurut Imam Syafi'i dan Syi'ah Imamiyah Wajib menghadap Ka'bah baik dekat maupun jauh. Jika Anda dapat dengan aman (dan akurat) mengetahui arah Ka'bah itu sendiri, Anda harus menghadapinya. Jika tidak, perkiraan saja sudah cukup.
- 4) Menurut Imam Hambali, Maliki, Hanafi dan sebagian ulama Syiah Imamiyah Arah kiblat adalah arah di mana Ka'bah berada dan tidak harus berhadapan langsung dengan Ka'bah. Jadi kiblatnya bisa mencakup Masjidil Haram bahkan Makkah. Dari melihat perbedaan pendapat dan memahami konteks dasar hukum menghadap kiblat, setidaknya dapat dibagi menjadi dua bagian yakni:
 - a) Menghadap kiblat secara yakin (Qiblat bil yaqin) Artinya, bagi yang berada di Masjidil Haram dan memiliki pandangan langsung ke Ka'bah wajib menghadap kiblat dengan percaya diri. Ini di sebut juga dengan menghadap "Ainul Ka'bah"
 - b) Menghadap kiblat dengan ijtihad (qiblat bil jihat) Menghadap kiblat dalam ijtihad adalah jika jauh dari Ka'bah yaitu di luar Masjidil Haram

¹⁴Rahayu dan Ukhti, "Uji Akurasi Arah Kiblat Menggunakan Azimut Bulan Purnama", *Astroislamica: Journal of Islamic Astronomy*, Vol. 1, No. 1 (2022), h. 5.

atau di luar Makkah dan tidak dapat melihat bangunan Ka'bah, paling tidak menghadap ke arah Ka'bah.¹⁵

D. Metode Pengukuran Arah Kiblat

Metode yang digunakan oleh umat Islam untuk menentukan arah kiblat. Penerapan metode ini menyesuaikan dengan perkembangan dan penemuan ilmu pengetahuan; berikut adalah metode-metode untuk menghitung arah kiblat.

Pada zaman sekarang yang dimana zaman modern ini sudah banyak alat-alat dalam melakukan pengukuran arah kiblat, mulai dari alat tradisional hingga alat-alat canggih yang praktis, selain alat-alat ada juga dalam bentuk software yang memberikan data-data secara detail.¹⁶

2. Melihat Benda Langit

Pendekatan ini telah digunakan sejak zaman Nabi Nabis saw, khususnya ketika Nabi berada di Madinah, ketika itu Nabi hanya melakukan ijtihad menghadap ke arah selatan karena posisi Madinah yang berada di sebelah utara Makkah pada saat itu membuat posisi arah ke Ka'bah menghadap ke selatan. Dalam sebuah hadits, Nabi bersabda, "Di antara Timur dan Barat terdapat kiblat (ka'bah)"; hal ini digunakan sebagai acuan menghadap ke arah selatan sebagai kiblat oleh umat Islam di seluruh dunia.¹⁷

Arah mata angin biasanya digunakan pada abad pertengahan untuk menentukan arah kiblat. Mereka juga menggunakan arah kemunculan bintang

¹⁵Dwi Putra Jaya, "Dinamika Penentuan Arah Kiblat," *Jurnal Ilmiah Mizani: Wacana Hukum, Ekonomi, Dan Keagamaan* 4, no. 1 (2018), h. 67.

¹⁶Rahmasyaritas. S, Rahmatiah HL, "Uji Akurasi Arah Kiblat Masjid Menggunakan Metode Tongkat Istiwa' Di Desa Kapidi Kecamatan Mappedeceng Kabupaten Luwu Utara, (*Elfalaky : Jurnal Ilmu Falak* Vol. 3, No. 1 Tahun 2019 M/ 1440 H), h. 12-13

¹⁷Mustafa Al-khan, *Al-Fiqh Al-Manhaji Ala Al-Madzhah Asy-Syafi'* (Banjarmasin: al-Dar al-Shamiyah, 2009), h. 256.

Canopus (najm suhayl) pada saat yang sama. Di wilayah lain, arah kiblat ditentukan oleh arah terbitnya matahari musim panas (*inqilab as syafy*).¹⁸

Kesulitan arah kiblat tidak menjadi masalah pada awal pertumbuhan Islam karena Nabi Muhammad secara eksplisit menunjukkan arah kiblat ketika berada di luar kota Makkah. Ketika Rasulullah tidak lagi berada di sana, penentuan arah kiblat menjadi sulit. Para sahabat melakukan ijtihad dengan melihat arah bintang-bintang untuk menentukan arah kiblat tanpa kehadiran Nabi. Kemudian, pada masa sahabat, posisi bintang dan matahari digunakan sebagai petunjuk arah untuk menghitung arah kiblat. Bintang terkemuka yang digunakan sebagai referensi untuk menghitung arah kiblat di Arab adalah *Polaris Qutbil*.

Perkembangan selanjutnya barulah muncul berbagai macam cara untuk menentukan arah kiblat dengan menggunakan Alat Bantu:

3. Menggunakan Alat Bantu

a. Qiblat Tracker

Qiblat tracker merupakan alat yang di gunakan untuk mengukur arah qiblat yang dapat di aplikasikan pada siang dan malam yang merupakan modifikasi dari tongkat istiwa', qiblat tracker merupakan hasil inovasi dari Bapak Mutoha Arkanuddin yang merupakan praktisi ilmu falak.

Dalam penggunaan qiblat tracker ada hal penting yang harus diperhatikan yaitu menggunakan aplikasi sun compass yang berfungsi untuk menemukan azimuth matahari dan starwalk yang berfungsi untuk mendapatkan azimuth benda langit dalam penentuan arah qiblat pada malam hari.

¹⁸Abdul Lathif Asyur, *Azab Al-Qobri Wa Naimuhu Wa Ihzat Al-Maut*, diterjemahkan oleh Syatiri Matrais dengan judul "Pesan Nabi Tentang Mati", h. 104.

c. Kompas Kiblat

Kompas adalah instrumen astronomi yang telah populer sejak lama yang digunakan sebagai penunjuk arah. Dalam praktiknya alat ini salah satunya digunakan untuk menentukan arah kiblat. Menurut para peneliti dan sejarawan sains, alat ini berakar dan bersumber dari peradaban Yunani Romawi, sementara pendapat lain mengatakan bersumber dari era Mesir kuno. Instrumen ini banyak digunakan oleh bangsa-bangsa (peradaban) pra Islam seperti Babilonia, Mesir, Yunani, dan Romawi. Asal-usul kompas bermula dari penemuan biji magnet oleh seorang penambang Cina (Tiongkok kuno). Biji magnet tersebut berupa batuan alam bersifat magnet alami yang bila diikatkan pada sebuah tali akan selalu menunjukkan arah utara.

Di Indonesia, salah satu kompas populer dan banyak digunakan oleh pelajar dan mahasiswa dalam praktik arah kiblat adalah Kompas Kiblat RHI yang merupakan hasil adaptasi dan modifikasi Mutoha Arkanuddin, ahli astronomi dari Yogyakarta. Kompas Kiblat RHI merupakan sebuah instrumen modifikasi dari kompas klasik dan modern yang digunakan khusus untuk menentukan arah kiblat. Alat ini memiliki bidang dial sebagai penampung bacaan angka-angka derajat yang dihasilkan oleh jarum kompas. Dalam sistem kerjanya, Kompas Kiblat RHI menggunakan konsep Theodolit, dengan kata lain alat ini merupakan miniatur atau transformasi dari Theodolit sebagai alat untuk menentukan arah kiblat dengan akurasi tinggi. Perbedaannya dengan Theodolit adalah, jika Theodolit menggunakan posisi matahari yaitu dengan membidik matahari langsung

menggunakan lensanya, sedangkan Kompas Kiblat RHI menggunakan jarum penunjuk kompas pada bidang dial untuk mengetahui arah utara

d. Segitiga kiblat

Setelah menentukan azimuth kiblat, segitiga kiblat ini digunakan. Strategi ini digunakan untuk mempermudah penerapan sudut kiblat di lapangan. Trigonometri adalah dasar yang tepat untuk prosedur ini. Ketika panjang salah satu sisi segitiga diketahui, sudut kiblat (U-B) digunakan untuk menentukan sisi a dan sisi b, dan kedua sisi tersebut digambar untuk membuat garis sudut kiblat.¹⁹

e. Metode Mizwala

Mizwala adalah alat yang berguna untuk menghitung arah kiblat dengan memanfaatkan sinar matahari dan mengambil bayangan pada waktu yang tepat. Kemudian, dengan menggunakan sebuah benang, putar bidang dial pada sudut yang ditentukan dalam program untuk melihat azimuth kiblat lokasi. Arah kiblat kemudian akan terbentuk.²⁰

f. Metode kiblat dengan sinar Matahari

Nabhan Masputra, MM, seorang ahli falak di UIN Jakarta, mempopulerkan metode ini. Untuk menentukan arah kiblat dengan metode ini, diperlukan tongkat kayu atau besi, segitiga siku-siku besar, meteran, dan seutas benang besar atau tali plastik kecil. Metode penentuan arah kiblat ini dimulai dengan meletakkan tongkat di atas bidang datar dan mengantisipasi waktu

¹⁹Ahmad Izzuddin, *Kajian Terhadap Metode Penentuan Arah Kiblat dan Akurasinya*, Kementerian Agama Republik Indonesia (Yogyakarta: Logung Pusaka, 2013), h. 97.

²⁰Ahmad Izzuddin, *Kajian Terhadap Metode Penentuan Arah Kiblat dan Akurasinya*, Kementerian Agama Republik Indonesia, h. 83.

pengambilan bayangan. Jadi, perhitungan yang digunakan untuk menentukan waktu bayangan adalah dengan menyiapkan azimuth kiblat, sudut pandang matahari, dan azimuth matahari. Langkah pertama adalah menangkap bayangan tongkat pada jam yang diinginkan, lalu membuat segitiga dari bayangan tersebut..²¹

g. Yaumul Rasydul Qiblat.²²

Pendekatan ini memanfaatkan matahari yang berada tepat di atas Ka "bah, dan kemudian memanfaatkan bayangannya. Ketika menggunakan pendekatan ini untuk menentukan arah kiblat, peralatan seperti tongkat biasanya digunakan untuk menandai bayangan matahari itu sendiri. Alat ini dikenal sebagai tongkat istiwa". Tongkat istiwa" terutama digunakan untuk menentukan arah mata angin, serta ketinggian matahari dan awal waktu salat, tetapi juga dapat digunakan untuk menentukan arah kiblat. Tongkat istiwa" digunakan sebagai alternatif dalam aplikasi untuk mendeteksi arah kiblat, sebagai penunjuk arah kiblat pada saat rashdul kiblat baik kiblat harian maupun kiblat global. Rashdul Kiblat.

h. Rubbu" Mujayyab

Metode bujur sangkar adalah nama yang paling umum untuk metode ini. Teori ini biasanya menggunakan alat penunjuk arah, yang juga dikenal sebagai kompas. Selain itu, alat tradisional dapat digunakan untuk menghitung arah kiblat..

²¹Ahmad Izzuddin, *Kajian Terhadap Metode Penentuan Arah Kiblat dan Akurasinya*, Kementerian Agama Republik Indonesia, h. 82.

²²Ahmad Izzuddin, *Kajian Terhadap Metode Penentuan Arah Kiblat dan Akurasinya*, Kementerian Agama Republik Indonesia, h. 7.

Kemampuan alat dan metode pengukuran yang dapat digunakan untuk menentukan arah kiblat, seperti tongkat istiwa, istiwaaini, mizwala, kompas, theodolit, rasydul kiblat, dan berbagai perangkat lunak yang terkoneksi dengan internet, sudah semakin berkembang. Dalam mengidentifikasi arah kiblat, kita dapat menggunakan aplikasi yang mudah diakses melalui ponsel pintar. Tersedianya kompas, GPS, dan aplikasi penentu arah kiblat, membuat penentuan arah kiblat untuk beribadah tidak lagi menjadi pekerjaan yang sulit.

i. Qiblat Locator

Qiblat Locator adalah sebuah perangkat lunak yang tersedia di internet yang memungkinkan Anda untuk dengan mudah menentukan sudut arah kiblat. Ini adalah aplikasi praktis yang dapat digunakan hanya dengan memasukkan nama lokasi atau daerah yang diinginkan, dan perangkat lunak ini secara otomatis akan menampilkan beberapa mushola atau masjid dengan garis kuning yang menunjukkan arah kiblat bangunan tersebut, apakah sudah sesuai atau belum..

j. Google Earth

Alat berbasis citra satelit ini dapat digunakan untuk menentukan arah kiblat suatu lokasi. Untuk mencari arah kiblat dengan aplikasi ini, kita harus menginstalnya terlebih dahulu, kemudian kita dapat menggunakannya dengan menghubungkannya ke jaringan internet.

- 1) Program Muwaqqid 2001 software lain yang dapat digunakan untuk membantu menentukan arah kiblat adalah Muwaqqid 2001 ini. Dr. Ing Khafid, seorang peneliti dari Badan Koordinasi dan Survei Indonesia, mengembangkan program ini pada tahun 1992/1993. Perangkat lunak ini

digunakan dengan cara yang sama dengan perangkat lunak lain yang telah disebutkan, yaitu dengan memasukkan data koordinat lokasi dari titik utara. Perangkat lunak ini juga menghitung rasydul kiblat berdasarkan tanggal dan waktu bayang-bayang matahari dengan interval per jam.

- 2) Software Al-Miqat dikembangkan oleh Ahmad Izzuddin bekerja sama dengan mahasiswa Undip; cara kerjanya sama dengan program lain, yaitu dengan memasukkan lintang dan bujur lokasi yang akan dipantau. Dalam program ini, pertimbangan salat lima waktu dengan ketinggian tempat dapat ditentukan. Sebab, selain menampilkan program penentuan arah kiblat, aplikasi ini juga menampilkan jadwal waktu shalat.

Dua model yang umumnya digunakan untuk menghitung arah kiblat. Yang pertama adalah model taqrib (perkiraan). Metode ini sederhana, hanya membutuhkan pengetahuan tentang empat arah mata angin, yaitu utara, timur, selatan, dan barat. Metode pengukurannya juga mudah. Cukup dengan memahami posisi Ka'bah di Mekkah dalam hal lokasi pengukuran, terlepas dari apakah arahnya lurus atau miring. Tingkat ketepatan dalam metode ini cukup rendah karena hanya mengandalkan angin dan mengikuti arah angin. Biasanya, metode pengukuran ini membutuhkan peralatan seperti kompas dan tongkat istiwa. Model kedua adalah model tahqiqi. Prosedur ini dilakukan melalui perhitungan matematis dengan menggunakan rumus-rumus ilmu ukur.²³

Selanjutnya menentukan arah kiblat dengan menggunakan alat Theodolit alat ini dapat menentukan arah Utara sejati. Tetapi sebelum menggunakan pesawat

²³Maskufah, *Ilmu Falak*, h. 156

theodolit ini kita harus ketahui terlebih dahulu data arah kiblat dari hasil perhitungan ukur bola.²⁴

E. Urgensi Menghadap ke Kiblat Bagi Jenazah

Dalam kajian ilmu fikih, terdapat beberapa hal dan aturan tentang pengebumian jenazah seorang muslim yang disusun dan dirangkai sedemikian rupa menurut sunnah dan ajaran yang dilaksanakan oleh Nabi Muhammad saw. Aturan-aturan tersebut selanjutnya dilaksanakan oleh orang-orang yang mengaku sebagai pemeluk agama Islam. Dari sekian banyak tuntunan tersebut, di antaranya adalah memposisikan jenazah menghadap arah kiblat.

Sejauh penelusuran penulis, dapat kami simpulkan bahwa para ahli fikih Islam terbagi menjadi dua golongan dalam menghukumi hal di atas. Pertama, posisi mayat wajib menghadap ke arah kiblat. Golongan ini adalah dari kebanyakan ulama' Syafi'iyah (pengikut Imam Muhammad bin Idris Al-Syafi'i, w. 204 H) dan Hanabilah (pengikut Imam Ahmad Muhammad Ibn Hambal, murid Ibn Abbas dan Al-Imam Al-Syafi'i, w. 241 H).²⁵

Dasar landasannya adalah hadist Rasulullah saw. yang diriwayatkan oleh imam Abu Daud dan At-Tirmidzi mengatakan, yang telah diartikan oleh hafid dasuki dan kawan-kawan sebagaimana berikut: "kiblat orang yang telah meninggal dunia adalah kiblat orang yang masih hidup". Alasan kedua adalah prosesi pemakaman Rasulullah saw. beliau juga dihadapkan ke arah kiblat ketika pengebumiannya. Pendapat di atas juga sesuai dengan pendapat ulama'

²⁴Maskufah, *Ilmu Falak* . h. 135

²⁵Abdul Rahman Al-Jaziri, *Al-Fiqh 'Ala Al-Madzahib Al-Arba'ah*, (Beirut: Dar Al-Kutub Al-'Ilmiyyah, t. t.), h. 485-486

Hanafiyyah (pengikut Imam Abu Hanifah, w. 150 H) dan Imamiyah (Imam Ja'far Ash-Shadiq guru dari Imam Abu Hanifah, w. 1488 H).

Kedua, para ulama' Malikiyyah (pengikut Imam Malik bin Anas, w. 179 H) yang berpendapat bahwa tata cara tersebut hanya bersifat sunnah saja dan tidak wajib. Imam malik adalah imam yang terkenal sebagai ahl al-hadist, pemegang kuat al-Quran dan al-Hadist. Menurut Malikiyyah, hal ini dikarenakan tidak adanya perintah langsung yang secara eksplisit terdapat dalam nash, baik al-Qur'an maupun hadist Nabi saw. termasuk dalam sunnah pula, ketika menaruh jenazah dalam liang lahad agar menumpukan badannya di atas dada sebelah kanan (agar menghadap kiblat), menggajalnya dengan batu bata atau yang sejenisnya.

Hukum sunnah ini berlaku dalam berbagai situasi dan kondisi. Dalam keadaan darurat pun sunnah menghadap kiblat tetap berlaku. Disebutkan bahwa apabila terdapat seseorang yang meninggal di atas kapal dan kapal tersebut tidak menemukan daratan sehingga tidak dapat menguburkannya, serta ditakutkan akan segera membusuk di kapal, maka mayat boleh dihanyutkan. Cara menghanyutkan mayat yaitu dengan memiringkan badannya di atas dada kanan terlebih dahulu sehingga diperkirakan menghadap ke arah kiblat, lantas dilempar ke laut lepas.²⁶

Menurut penulis, menghadap ke arah kiblat adalah suatu tuntunan syari'ah (wajib sebagai batas maksimalnya dan sunnah sebagai batas minimalnya) dalam melaksanakan berbagai ibadah. Tidak ada perselisihan di kalangan ahli fikih (fuqaha'). Merupakan syarat sahnya salat, wajib dilakukan ketika hendak mengerjakan salat (menggetahui arah kiblat dengan tepat dan benar sebagaimana

²⁶Muhammad Al-Maghribi, *Mawahib Al-Jalil Li Syarkhi Mukhtasar Khali juz. II*, (Beirut: Dar Al-Kutub Al-'Ilmiyyah, t. t.), , h. 77.

mengetahui masuk-belumnya waktu salat) dan juga Ketika menguburkan jenazah orang Islam.

Terdapat perbedaan di antara para ahli fikih meskipun mereka sependapat bahwa menghadap arah kiblat adalah kewajiban, apakah kita harus benar-benar mengarah ke bangunan Ka'bah di Masjid Al-Haram? Umumnya para fuqaha' membaginya menjadi tiga wilayah. Dalam buku Ilmu Falak Dalam Teori dan Praktek,²⁷ Muhyiddin Khazin mengatakan bahwa Ka'bah adalah kiblat bagi orang-orang yang melaksanakan salat di dalam Masjid Al-Haram atau sekitar Ka'bah. Masjid Al-Haram menjadi kiblat bagi orang-orang yang berada di Makkah dan sekitarnya. Dan bagi orang-orang yang berada pada jangkauan jauh, di negara-negara yang bersebelahan maupun berseberangan, cukup menghadap ke arah kota Makkah.

Di sinilah peran ilmu falak dibutuhkan, untuk menentukan arah kiblat masjid-masjid dan khususnya area pemakaman muslim. Kaitannya dengan ibadah, ilmu ini mempunyai empat bahasan utama, yaitu: arah kiblat dan bayangan arah kiblat, waktu-waktu salat, awal bulan dan waktu gerhana. Dengan ilmu falak, seseorang dapat mempelajari dan mengetahui pergerakan bumi, bulan dan matahari, kemanakah seharusnya menghadap Ketika mendirikan salat, menghitung arah kiblat area pemakaman, mengetahui waktu-waktu salat yang merupakan salah satu syarat sahnya salat, masuk belumnya awal bulam kamariyah, kapan terjadinya gerhana, dll.

²⁷Muhyiddin Khazin, *Ilmu Falak Dalam Teori dan Praktek*, (Cet. I; Yogyakarta: Buana Pustaka, 2004), h. 51-54.

F. Walaupun begitu, sekarang ini masih banyak masyarakat yang menganggap sederhana dan sepele masalah penentuan arah kiblat area pekuburan. Anggapan tersebut dapat terjadi dari kurangnya pemahaman bahwa menghadap kiblat ketika menggali liang lahad dan meletaknya mayit hanya bersifat anjuran saja, bukan kewajiban. Kekurang-fahaman tersebut juga menjadi penyebab utama banyaknya bangunan masjid pada umumnya tidak menghadap ke arah kiblat yang sebenarnya.

Persoalan melencengnya arah pemakaman jenazah muslim ini juga dikarenakan arah kiblat sebagian masih ditentukan secara ‘titen’. Asalkan menghadap arah barat maka selesai sudah, tanpa meneliti manakah arah kiblat yang sebenarnya. Yang lazim dilakukan, pemakaman hanya ditentukan oleh penggali kubur, padahal mereka juga tidak begitu mahir dalam menentukan arah yang tepat menuju kiblat. Di samping, adanya kekhawatiran masyarakat akan bertambahnya biaya pengurusan jenazah apabila dilakukan pengecekan arah kiblat terhadap pemakaman sanak keluarganya. Bahkan, terdapat juga sebagian umat Islam yang mengambil sikap acuh tak acuh tentang masalah ini.

F. Tinjauan Tentang Ulama Salemo

Menjelang akhir abad ke-19 dan terutama pada awal abad ke-20, pulau Salemo menjadi pembicaraan yang luas di seantero Sulawesi Selatan dan Sulawesi Barat. Salah satu pulau di hamparan Kepulauan Spermonde di lautan lepas Kabupaten Pangkajene dan Kepulauan itu harum namanya sebagai pulau para ulama. Kemasyhurannya dengan cepat mengundang banyak orang datang untuk menuntut ilmu agama. Tiga dekade awal abad ke- 20 adalah masa-masa bersemi dan jayanya aktivitas keagamaan di pulau tersebut.²⁸

²⁸Husnul Fahimah Ilyas, Dkk, *Pangngaji Salemo : Rekonstruksi dan Kontinuitas Keulamaan Nusantara*, (Cet. I; Yogyakarta: LKIS, 2022), h. 263.

Metode pengajiannya yang personal dan mendalam dari para ulama besar dengan panggilan gurutta menjadi daya tarik sendiri. Namun bukan hal itu saja yang memungkinkan Salemo menjadi ruang keagamaan yang penting. Ada beberapa hal lain yang mendukung di antaranya; posisi dan keistimewaan pulau, serta transformasi saling mendukung antara pedagang, penguasa, dan ulama. Puncaknya Salemo tidak saja menjadi rujukan tetapi juga legitimasi atas keulamaan seseorang.

Namun Salemo tetap harus menjalani takdir sejarahnya, perubahan zaman dan pergeseran bandul kehidupan di segala aspek ikut memundurkan aktivitas keagamaan. Meski demikian, memori dan spirit dari semangat Salemo di masa lampau tetap menjadi ingatan dan inspirasi hingga hari ini. Tulisan ini akan membahasnya sebagai potret besar landasan sejak terwujudnya Salemo sebagai ruang pencarian ilmu agama, respons perubahan atas kemundurannya dan memori serta spirit yang tersisa.

Ulama secara rutin memberi pengajaran dimana para murid/santri datang belajar dan menimba ilmu. Pelaksanaannya baik di atas maupun bawah rumah-rumah panggung yang menjadi rumah khas penduduk pulau Salemo. Para ulama tinggal di rumah sendiri baik yang dibangun atas usahanya sendiri maupun karena dukungan dan bantuan dari para pedagang yang melakukan aktivitas di pulau Salemo.

Puncak perkembangan Salemo sebagai pusat kegiatan keagamaan diperkirakan menjelang akhir abad ke-19 dan terutama di dekade awal abad ke-20. Perkembangan itu dipengaruhi oleh aspek eksternal maupun internal. Faktor dari luar terkait dengan suasana menjelang dan saat gerakan pembaharuan kaum Wahabi di dunia Arab berlangsung. Gerakan itu mempengaruhi pergeseran kekuasaan maupun kedudukan dan jaringan ulama secara global. Para ulama

Sunni terdesak dan terpinggirkan dari lingkaran aktivitas keagamaan. Sebagian besar para ulama itu menyebar dan memberi pengaruh atas dinamika keagamaan di berbagai penjuru dunia termasuk di Nusantara. Tumbuhnya Salemo juga mendapatkan pengaruh dari perubahan konstelasi keagamaan di Timur Tengah tersebut. Pengaruh yang tidak kalah pentingnya atas perkembangan pengajaran Islam di wilayah Sulawesi adalah corak pengajaran dari tanah Jawa.²⁹

Kemasyhuran pulau Salemo terbangun dari legitimasi keulamaan dan kegiatan keagamaan, terutama dalam konteks pembelajaran ilmu agama ketika pendidikan berbasis madrasah belum meluas. Salemo merupakan rujukan dalam penggalian berbagai ilmu agama dengan kemampuan, kedalaman, dan keluasan ilmu dari para Anrengguru. Legitimasi keagamaan itu tercipta dari tatanan aktivitas keagamaan yang meliputi pengajaran dasar-dasar pengetahuan agama hingga pengkajian ilmu yang lebih luas. Kedudukan itu membangun citra yang menempatkan Salemo menjadi semacam stempel keulamaan seseorang.

Ketertarikan banyak orang yang ingin belajar Islam di Salemo bermula dari kabar yang tersebar di daratan Sulawesi Selatan dan Sulawesi Barat di beberapa paruh akhir abad ke- 19. Saat itu dikabarkan adanya ulama-ulama besar yang pernah belajar langsung di tanah Arab dengan pengetahuan agama yang luas menyelenggarakan pengajian (pengajaran) agama Islam di pulau Salemo.³⁰

Ketersohoran pulau Salemo menyebabkan tempat ini tidak saja menjadi tujuan para pelajar yang menetap untuk memperdalam ilmu agamanya, tetapi juga rujukan bagi orang-orang dari luar pulau yang datang khusus untuk bertanya atau meminta petunjuk dari Gurutta di pulau Salemo atas persoalan-persoalan tertentu.

²⁹Husnul Fahimah Ilyas, Dkk, *Pangngaji Salemo : Rekonstruksi dan Kontinuitas Keulamaan Nusantara*,h. 269.

³⁰Husnul Fahimah Ilyas, Dkk, *Pangngaji Salemo : Rekonstruksi dan Kontinuitas Keulamaan Nusantara*, h. 276.

Beberapa di antaranya dalam kunjungan singkat datang khusus untuk belajar ilmu hakekat dan lain-lain.

Akhirnya, pulau Salemo dikenal sebagai pusat *mattareka'*, berburu ilmu agama yang puncaknya ditandai oleh penguasaan dan "penghafalan" ayat-ayat Al-Qur'an dan artinya, beserta kemampuan dalam memahami segala persoalan-persoalan kehidupan dan fenomena alam dalam konteks agama Islam. Pangngaji Salemo atau orang yang pernah berguru di Salemo menjadi tanda kedalaman ilmu agama seseorang. Karena itu, meskipun seseorang sudah memiliki pengetahuan agama, mereka akan tetap datang ke Salemo meskipun hanya dalam waktu singkat untuk mendapatkan karomah sebagai legitimasi keulamaannya.³¹

1. Ag. Muh. Alwy Ali (1932-1991)

Anregurutta Haji (AGH) Muhammad Alwy Ali (1932- 1991). Beliau lahir di Labakkang, Pangkep November 1932, anak pasangan H. Matta Ali dan Hj. Zubaedah yang berasal dari Pallime, Cenrana, Kab. Bone. Kakeknya, Syekh Ali berasal dari Yaman Hadramaut adalah penyebar Islam, yang mengislamkan tidak hanya manusia tetapi juga bangsa jin. Syekh Ali mendedikasikan hidupnya untuk mengajar dan berdakwah merambah daerah syiar Islamnya dari Bone sampai ke Malili, Luwu. Semangat serupa menurun pada AGH. Muh. Alwy Ali, putranya.³²

Riwayat pendidikan AGH. Muh. Alwy Ali mulai mengaji kitab kuning pada sejumlah ulama karismatik di Pulau Salemo, Pangkep. Beliau berhasil menamatkan pendidikan formalnya pada tingkat ibtidaiyah. Semangat belajarnya tinggi, meski kala itu zaman penjajahan Jepang, AGH. Muh. Alwy Ali melanjutkan ke Pesantren DDI Mangkoso, berguru pada AGH Abdurrahman Ambo Dalle, selaku pendiri sekaligus pimpinan Pesantren DDI masa itu. Setelah

³¹Husnul Fahimah Ilyas, Dkk, *Pangngaji Salemo : Rekonstruksi dan Kontinuitas Keulamaan Nusantara*, (Yogyakarta : LKIS, Cetakan I 2022), h. 282.

³² Firdaus Muhammad, dkk, *Ulama Salemo dan Jejak Keulamaan di Pangkep*, (Cet. 1; Sleman : TUMBUH, 2021), h. 129.

tamat di DDI kemudian melanjutkan belajar MAI (kini Pesantren As'adiyah) di Sengkang, dan berguru pada Hadratus Syekh AGH. Muh As'ad dan Puang Massere untuk menyempurnakan hafalan Al-Qur'annya. AGH. Alwy Ali sudah menghafal Al-Qur'an sejak usia 17 tahun, tepatnya tahun 1949.

Selama di Sengkang, beliau mendalami kitab kuning. Namun untuk memperdalam ilmu yang dipelajari sejak di Salemo, Pesantren DDL, dan Pesantren As'adiyah, maka AGH. Muh. Alwy menuju ke Mekkah Al-Mukarramah dan berguru pada beberapa Syekh, seperti Syekh Muhammad Alwi Al-Maliki (ahli Hadis), Syekh Amin Qutb, Syekh As-Sunusi, Syekh Abd Jalil Muqaddas, Syekh Yasin Isa Al-Padang, Syekh Abd Kadir Al-Mandailing, dan beberapa ulama lainnya yang ada di Mekkah. Beliau mukim di Mekkah selama 9 tahun. Bahkan beliau berniat akan melanjutkan pendidikannya di Jami'ah Al-Azhar. Namun karena sesuatu dan lain hal, beliau urung dan kembali ke Indonesia pada awal tahun 1960-an.³³

Sejak pulang ke tanah air dan mukim di Jalan Bandang Makassar, beliau aktif mengajar bahasa Arab dan qira'ah, sebab penguasaan beliau di bacaan Al-Qur'an. Beliau mengajar di beberapa sekolah Islam seperti Perguruan Islam Datu Museng, MDIA Taqwa (Ma'had Dirasatul Islamiyah wal Arabiyah). AGH. Muh. Alwy Ali sering menjadi Dewan Juri MTQ khusus untuk makhraj dan tajwid. Beliau juga bersama AGH. Abdul Kadir Khalid, MA dan AGH. Muhammad Nur mendirikan Pesantren MDIA Bontoala yang terletak di Jl. Lamuru yang merupakan tanah wakaf dari Bapak Benyamin Mattalitti (tokoh PPP).

Pengabdianannya selaku PNS sampai tahun 1991 menjabat sebagai Ketua Pengadilan Agama Kabupaten Maros. Kemudian beliau dimutasi pada Maret 1991 sebagai Ketua Pengadilan Agama Kabupaten Gowa. Namun belum sempat duduk

³³Firdaus Muhammad, dkk, *Ulama Salemo dan Jejak Keulamaan di Pangkep*, h.130.

di kursi jabatannya, beliau dipanggil menghadap kehadiran Allah subhanahu wa ta'ala pada tanggal 2 April. AGH. Muh. Alwy Ali mendapat amanah untuk menjabat Ketua MUI Maros dan Orpeha (Organisasi Persaudaraan Haji) Kabupaten Maros. Beliau pernah menjabat sebagai khotib Syuriah NU bersama AGH. Abdul Kadir Khalik, MA. AGH. Muh. Alwy Ali akhirnya meninggal dunia karena kanker nasofaring pada 2 April 1991, dan dikebumikan di Pekuburan Arab, Bontoala, dan meninggalkan 7 putra dan 4 putri. Demikian dituturkan oleh Dr. dr. Muhammad Khidri Alwy, salah seorang putranya, pada 24 Juli 2014

2. Ag. H. Abd Mudjahid Jahido' (1932-2007)

AGH. Abdul Mudjahid merupakan ulama lulusan Salmo Beliau dilahirkan di Bonto Perak Pangkep, 30 Agustus 1932. Lahir dari pasangan AGH. Hasbullah Daeng Mabbani dan Hj. Salmah Dg Puji. Kakeknya, AGH. Muh Dahlan, merupakan ulama kenamaan, serta pamannya ga seorang ulama bernama AGH. Haedar. Terlahir dari Ingkungan ulama turut mewarnai pendidikannya.³⁴

3. Ag. Muh. Said Musamma (1931-1999)

Anregurutta Haji (AGH) Muhammad Said Musamma (1931-1999) dilahirkan di Masamba, Maros, 30 Desember 1931. Menempuh pendidikan agama dengan mengikuti pengajian kitab kuning di Pulau Salemo, Pangkep. Nama kecilnya, Muhammad Said, kemudian dilengkapi menjadi Muh. Said Musamma, yang berarti: Muhammad Said Masamba Maros.³⁵

4. Ag. Abdul Malik Parojai atau Gunutta Malik Pompanua

Menurut Muh. Kurdi yang juga menantu AGH. Abdul Malik Pompanua, sekalipun menerima tarekat pada guru yang sama dengan AGH. Rafii Sulaeman di

³⁴ Firdaus Muhammad, dkk, *Ulama Salemo dan Jejak Keulamaan di Pangkep*, h. 127.

³⁵ Firdaus Muhammad, dkk, *Ulama Salemo dan Jejak Keulamaan di Pangkep*, h. 127

Jabal Kubis, Mekkah, tetapi nyatanya tidak bersamaan. Keduanya mengembangkan tarekat yang sama saat kembali ke tanah air.³⁶

5. AGH. Abdul Majid

AGH. Abdul Majid merupakan seorang ulama besar yang berkeliling untuk berdakwah sejak masa mudanya. Selain di daerah Pangkep, beliau juga mendatangi Kerajaan Gowa Makassar, hingga Sinjai. Beliau juga membuka pengajian di Pagang dengan mengajar qiraatul Qur'an akidah, fikih, dan akhlak. Selain itu, beliau juga mengajarkan Tarekat Naqsyabandiyah.

Kemudian, teridentifikasi sosok ulama Pangkep yakni AGH Dahlan dan AGH Ayyub di Baru-Baru, Bonto, Pera. Keduanya adalah putra H. Maemuna Dg Kebo binti AGH Husaini AGH Dahlan diperkirakan lahir tahun 1870 M, dan tergolong ulama besar yang berpengaruh di Sulawesi Selatan, termasuk di Kerajaan Gowa dan Bone. Sedangkan AGH. Ayyub tahun 1873 M, yang terkenal dengan gelar Haji Apala' adalah seorang hafiz yang membina para huffadz. Keduanya pernah bermukim di Makkah dan kembali ke tanah air pada saat terjadinya konflik di Haramain. Kakak beradik ini juga mengajarkan Tarekat Muhammadiyah.

Beliau mempunyai banyak murid baik di daerah Pangkep maupun dari luar, salah satunya dari Gowa. Makam AGH Muh. Dahlan dibangun oleh muridnya dari Kerajaan Gowa seperti model makam Raja-raja Gowa. Para murid dari luar itu berkunjung dan menerima ajaran Tarekat Muhammadiyah. Selain mengajarkan bacaan Al- Qur'an, juga diajarkan akidah, fikih, dan akhlak.

Ulama Pangkep lainnya masih memiliki silsilah yang saling bersambung, yakni AGH. Mahmud dan AGH. Muhammad di Japing-Japing. Keduanya merupakan ulama keturunan Galesong. AGH. Mahmud bin AGH. Muhammad

³⁶ Firdaus Muhammad, dkk, *Ulama Salemo dan Jejak Keulamaan di Pangkep*, h. 131.

Nur Dg Matutu merupakan keturunan AGH. Sibbawaih melalui Hj. Hasyiah, istri Muhammad Nur Dg Matutu binti Guru Hj. Khadijah. Beliau sebagai ulama besar kerap dikunjungi oleh masyarakat Pangkep dan dari berbagai daerah di Sulawesi Selatan dan tenggara.

Beliau adalah khalifah penerus Syekh Muhammad Shiddiq dalam Tarekat Naqsyabandiyah. Posisinya sebagai keponakan dan menantu pembawa Naqsyabandiyah dari Makkah. Istrinya bernama Maemuna binti Muhammad Shiddiq. Makamnya juga dibangun oleh muridnya dari luar Pangkep.

Pemakaman para ulama dari kalangan keluarga yang ada di Pangkep bukan dilakukan oleh keturunannya di daerah ini, melainkan oleh para muridnya yang datang dari luar. Dalam hal ini, seperti kuburan Muhammad Shiddiq di Rappokadang, AGH. Dahlan di Bonto, Perak, dan AGH. Mahmud di Japing-japing. Bangunan itu sebagai tanda kecintaan murid-muridnya, dan sekarang menjadi situs keulaman, wisata religi, dan sebaga tanda bagaimana hubungan antara ulama dan masyarakat dan muridnya.

6. Ag. Muhammad Bilalu (1918-1982)

Kiprah AGH. Muhammad Bilalu masih terekam baik di kalangan jemaah di sejumlah masjid yang pernah ditempati beliau menyajikan pengajian secara rutin. Sebut misalnya Masjid Nurul Huda Gusung, yang bersebelahan dengan kawasan pelelangan ikan Paotere. Testimoni serupa juga disampaikan jemaah Masjid Nurus Shalah Karuwisi. Beliau cukup serius dalam menyajikan materi pengajian yang hanya fokus membacakan kitab berikut penjelasan kandungan maknanya tanpa melihat jemaah hingga pengajian berakhir. Metode yang sama juga dilakukan AGH. Said Musamma.³⁷

³⁷Firdaus Muhammad, dkk, *Ulama Salemo dan Jejak Keulamaan di Pangkep*, h. 85.

Cara penyajian beliau yang serius tersebut tidak membuat jemaah merasa bosan sekalipun Gurutta menunduk dan tanpa candaan sekalipun. Penyajian yang sistematis dan kedalaman keilmuan beliau menjadikan pengajian beliau dinantikan jemaah sejak awal tahun 1970- an, tepatnya beliau mukim di kawasan utara Makassar.

AGH. Muhammad Bilalu merupakan ulama perantau asal Kalimantan Selatan, tepatnya dilahirkan di Pagatang Batulicin, yang kemudian menikahi seorang gadis di Bojo Barru, dan kemudian hijrah ke Kota Anging Mamiri, tepatnya di daerah Patingaloang, Gusung, Ujung Tanah, Makassar.

Beliau selama hidupnya memiliki dua istri, masing- masing Hj. Marwiah yang berasal dari Barru, dan Hj. Thaha dari Pagatang, Kalimantan Selatan. Pada tahun 1971, beliau menunaikan haji bersama istri selama 100 hari dengan perjalanan laut.

Kehidupan keluarganya sakinah, harmonis dan kegiatan utama beliau istikamah mengajar dengan memberi pengajian dari masjid ke masjid. Setiap memberi pengajian, senantiasa menggunakan kitab dan tanpa tanya jawab, tetapi beliau terbuka menerima pertanyaan di luar pengajian.

Beliau adalah salah satu ulama penganjur ajaran aswaja yang tergabung di NU, tetapi beliau tidak aktif di organisasi tersebut seperti halnya AGH. Ahmad Bone dan AGH. Muhammad Ramli serta AGH. Jamaluddin Puang Ramma yang dikenal sebagai di antara ulama pendiri NU di Sulsel.

7. A. Syekh Abdul Rahim Puang Awalli

Pengajian Salemo melegenda sebagai pendidikan Islam klasik melalui pengajian kitab kuning dan tarekat. Ulama pembawa Islam di Salemo, Syekh Abdul Rahim, memiliki karamah-karamah sebagai waliullah sehingga masyarakat memanggilnya Puang Awalli atau wali. Syekh Abdul Rahim Puang walli

merupakan ulama turunan dari Wajo dan Luwu. Beliau kemudian menikah dengan seorang putri turunan bangsawan Gowa dan menetap di Labakkang, Kabupaten Pangkep. Kemudian menetap di Mekkah, Syekh Abdul Rasyid diantara putranya yang lahir di Mekkah. Panggilan Puang Walli tidak terlepas dari kewaliannya dengan berbagai karamah yang disaksikan langsung para murid-muridnya dan masyarakat yang kini melegenda diceritakan turun-temurun.³⁸

Latar hidup Puang Walli cukup unik. Turunan dari dua daerah yang berbeda kultur, yakni Wajo berlatar Bugis, Luwu dan Gowa berlatar Makassar. Kemudian, beliau belajar di Mekkah dalam kurun waktu cukup lama, puluhan tahun.

Silsilah yang ditulis Aziz Salam, cicit Puang Walli, menyebutkan ayah Puang Walli berasal dari Wajo bernama Afwan dan ibunya keturunan Gowa dan Labakkang, Pangkep, bernama Basse Tekong Daeng Kira. Puang Walli mempunyai dua orang anak. Anak pertama Bernama Sitti Aisyah. Suaminya orang Arab dan anak kedua Puang Walli. Kemudian, Puang Walli menikah dengan Sayyana Daeng Jipa, gadis keturunan dari Kerajaan Siang. Dari pernikahan dengan Sayyana, lahirlah 6 orang anak. Empat anak laki-laki dan dua orang anak perempuan. Keempat anak laki-laki menjadi ulama atau pangrita dan kelak menjadi penerus Puang Walli dengan ilmu agama, khususnya di Salemo.

Silsilah Syekh Abdul Rahim Puang Awalli disusun oleh Dr. Abd. Azis Salam, dosen di Gorontalo, cucu Syekh Abdul Rasyid atau Puang Apala. Beliau menyusun melalui wawancara berbagai sumber. Dalam silsilah yang termuat dalam 13 halaman itu menggambarkan turunan Puang Walli atau dalam silsilah ditulis Puang Awalli adalah turunan dari Syekh Affan dari Paria, Wajo. Beliau menikah dengan Basse Teko Daeng Kira yang memiliki darah Gowa dan

³⁸Firdaus Muhammad, dkk, *Ulama Salemo dan Jejak Keulamaan di Pangkep*, h. 87.

Labakkang, Pangkep. Puang Walli memiliki putri bernama Siti Aisyah. Kakak kandung Puang Walli yang menikah dengan orang Arab dan melahirkan Syekh Hasan, Syekha Rahma, kemudian mukim di tanah Mandar.³⁹

Sementara garis turunan Puang walli dengan Syekh Abdullah Barqi bertemu dari leluhurnya, turunan ISondeng Daeng Mammuji (Gowa) dan I Rapping Daeng Nye'reng (Gowa), dan Sahari Banong (Bungung Tanggayya).

Syekh Abdul Rahim dan Sayyana Daeng Jipa memiliki putra-putri antara lain Syekh Abdul Rasyid, Syekh Abdul Wahab yang akrab disapa Puang Massere, Syekh Abdul Rauf yang dipanggil Sidi Pupong, Hj. Sitti Fatimah, Syekh Muh. Shaleh yang akrab dipanggil Sidi Cenno dan dikenal ahli sunat, dan putri bungsunya bernama Hj. Zuhra.

Putra Puang Walli lahir di Mekkah dan Kembali ke tanah leluhurnya kala Mekkah dikuasai Wahabi dan mengusir ulama-ulama yang tidak mengikutinya. Kondisi itu yang memaksa Puang Walli membawa anak-anaknya ke Pangkep. Syekh Abdul Rasyid lahir dan besar di Mekkah serta mengaji hingga mengajar di Mekkah hingga Wahabi berkuasa. Masing-masing putra puang Walli yang menjadi ulama besar yaitu Syekh Abdul Rasyid yang biasa dipanggil Puang Apala. Beliau dipanggil Puang Apala karena pada usia belasan tahun sudah menghafal Al-Qur'an hingga mendarasnya bertahun-tahun sehingga mampu hafal sekalipun dibaca dari belakang.

Silsilah tersebut jelas bahwa Puang Walli memiliki leluhur asal Wajo dan Gowa dan menetap di Labakkang dan Salemo serta dimakamkan di Pulau Sabutung.

³⁹ Firdaus Muhammad, dkk, *Ulama Salemo dan Jejak Keulamaan di Pangkep*, h. 89.

8. AGH. Muhammad Ramli (1906-1958)

Anregrutte AGH Muhammad Ramli (1906-1958), salah seorang ulama yang tercatat pernah berguru di Pengajian Salemo. Beberapa dokumentasi menguatkan hal itu sekalipun tidak mukim dalam waktu lama seperti ulama lainnya. Beliau dikenal pengembara ilmu, dan memiliki keteladanan hidup dengan mengedepankan silaturahmi. Hampir setiap hari kediamannya selalu dipenuhi para tamu yang berkunjung. Diskusi keagamaan selalu dilakukan di rumah beliau yang sederhana sehingga sejumlah ulama di Kota Makassar selalu hadir dalam diskusi tersebut. Beliau sangat aktif berorganisasi, sehingga pertemuan acapkali dilakukan di kediamannya.⁴⁰

Sepenggal kisah itu menjadi bagian cerita dari Andi Tenri Lekke, ibu kandung Prof. Dr. H. Mansyur Ramli (mantan Kepala BAN PT dan mantan Rektor UMI Makassar) ihwal sosok dan keteladanan AGH. Muh. Ramli, ayahnya. Meskipun Prof. Dr. H. Mansyur Ramli baru berusia 3 tahun saat Gurutta wafat, tetapi cerita ihwal kiprah dan keteladanan ayahnya terekam baik dari ibunya, Andi Tenri Lekke.

Masih terang dalam ingatan Prof. Dr. H. Mansyur Ramli bahwa AGH. Muh Ramli pernah berguru ke sejumlah ulama Sulsel, yakni AGH. Muh. As'ad (Sengkang) dan AGH. Ahmad Bone. Terkait dengan ketokohan AGH. Ahmad Bone, dalam cerita Prof. Dr. H. Mansyur Ramli, AGH. Ahmad Bone merupakan guru sekaligus sahabatnya. Bahkan AGH. Muh. Ramli bersama-sama dengan Ahmad Bone dan AGH. Jamaluddin Puang Ramma mendirikan Nahdlatul Ulama (NU) di Sulsel.

Riwayat perjalanan pendidikan AGH. Muh. Ramli tercatat pernah berdomisili di Mekkah beberapa tahun untuk mendalami ilmu keagamaan dan

⁴⁰ Firdaus Muhammad, dkk, *Ulama Salemo dan Jejak Keulamaan di Pangkep*, h. 82.

pernah gadhi di Johor, Malaysia. Kemudian saat kembali ke tanah air, AGH. Muh. Ramli sepenuhnya mengabdikan ilmunya kepada umat yang sangat haus ilmu.

Pengabdian Gurutta di antaranya adalah saat mengemban amanah sebagai qadhi di Luwu, yang menjangkau hingga ke Sulawesi Tenggara dan Sulawesi Tengah, kemudian tugas qadhi diwarisi Prof. Dr. H. Mansyur Ramli untuk kedatuan Luwu. Ulama kelahiran Kajuara Bone tahun 1906, kelak mukim di Makassar.

Prinsip hidup dan nilai-nilai ajaran AGH. Muh. Ramli mencakup tiga hal. Pertama, pendidikan. Di antara wujud kecintaannya terhadap ilmu, AGH. Muh. Ramli bersama Andi Pangeran Petta Rani dan sejumlah tokoh berkontribusi mendirikan Universitas Muslim Indonesia (UMI). Kedua, ibadah. Sosok sebagai ulama karismatik sangat menonjol dalam ketaatannya dalam menjalankan ibadah. Bahkan hal itu diwariskan kepada anak-anaknya untuk mengedepankan dan memperhatikan aspek ibadah, terutama disiplin menunaikan salat tepat waktu. Ketiga, silaturahmi. Gurutta sangat mengedepankan silaturahmi, dengan ditandai rumahnya menjadi tempat bertemunya para ulama. Dikisahkan Prof. Dr. H. Mansyur Ramli ihwal "perdebatan" AGH. Muh. Ramli dengan AGH. Muh. As'ad soal khotbah Jum'at.⁴¹

Kala itu, As-Syekh AGH. Muhammad As'ad berpegang pada pendapat khotbah Jum'at menggunakan bahasa Arab. Kemudian menentang AGH. Muhammad Ramli yang justru berpendapat bahwa khotbah Jum'at sejatinya menggunakan bahasa Indonesia. Alasannya, pesan dari khotbah harus sampai ke umat dengan membahas persoalan keagamaan dari masyarakat untuk dicarikan solusinya. Tegasnya, khotbah diharapkan menjadi solusi atas pelbagai problematika keumatan dalam sepekan sehingga perlu pesan-pesan khotbah

⁴¹ Firdaus Muhammad, dkk, *Ulama Salemo dan Jejak Keulamaan di Pangkep*, h. 84.

menggunakan bahasa yang dapat dipahami umat. Namun dalam perdebatan tersebut, kedua topanrita karismatik Sulsel saling mendukung dan memuji pendapat masing-masing. Kini nama Gurutta diabadikan menjadi nama jalan di seputaran Pasar Sentral Makassar. Pendiri NU itu dimakamkan di Pekuburan Arab Bontoala, Makassar, tahun 1958, yang kemudian berdampingan dengan makam Hadji Kalla yang wafat 1981. Keulamaan AGH. Muh. Ramli mencerminkan sosok pecinta ilmu dan dakwah hingga akhir hayat. Warisan beliau di antaranya adalah melahirkan NU Sulsel dan UMI Makassar.

BAB III

METODELOGI PENELITIAN

A. Jenis dan Lokasi Penelitian

1. Jenis Penelitian

Jenis penelitian yang akan di diterapkan ialah penelitian *field research* kualitatif deskriptif, dalam melaksanakan penelitian observasi langsung di lapangan memakai kiblat tracker, busur kiblat dan yang bertempat di Pulau Salemo Desa Mattiro Bombang Kecamatan Liukang Tuppabiring Kabupaten Pangkep.¹

2. Lokasi Penelitian

Penelitian ini berlokasi di Pulau Salemo Desa Mattiro Bombang Kecamatan Liukang Tuppabiring Kabupaten Pangkep, penelitian ini di dilakukan di Pemakaman Ulama Pulau Salemo Desa Mattiro Bombang Kecamatan Liukang Tuppabiring Kabupaten Pangkep. Adapun alasan penulis mengambil lokasi penelitian ini karena berkaitan dengan judul skripsi yang akan dikaji sangat berhubungan dengan daerah tersebut.

B. Pendekatan Penelitian

1. Jenis penelitian yang akan diterapkan ialah penelitian *field research* kualitatif deskriptif, dalam menjalankan penelitian observasi langsung di lapangan dengan menerapkan metode arah kiblat, tongkat istiwa', google Earth, kiblat tracker, kompas, busur kiblat. Yang bertempat di Pemakaman Ulama Pulau Salemo Desa Mattiro Bombang Kecamatan Liukang Tuppabiring Kabupaten Pangkep. Pendekatan yang dipakai dalam

¹Albi Anggito dan johan Setiawan, *Metodologi Penelitian Kualitatif* (Jawa Barat: CV Jejak, 2018), h. 7.

penelitian ini ialah: Pendekatan syar'i, karena berlandaskan pada hukum Islam yaitu al-Qur'an dan hadis serta pendapat para ulama.

2. Pendekatan sosiologis karena dalam penelitian ini penulis langsung turun berinteraksi dengan masyarakat setempat.
3. Pendekatan Astronomi merupakan pendekatan yang dilakukan menggunakan alat bantu agar lebih mudah mengkaji secara mendalam cabang ilmu alam, yaitu benda langit.²

C. Sumber Data

Penelitian ini peneliti memperoleh sumber data dari beberapa responden dan informan, dan data akan dipelajari dari sumber data sebagai berikut:³

1. Data Primer

Data primer, yaitu sumber yang paling dekat pada subjek yang diteliti, seperti saksi mata, dan objek normal.

2. Data Sekunder

Sumber data sekunder, yaitu yang tidak secara langsung melihat objek atau kejadian, tetapi dapat memberi informasi dan gambaran tentang objek atau kejadian tersebut.

D. Metode Pengumpulan Data

Teknik pengumpulan data menggunakan metode observasi wawancara, etnografi, dan dokumentasi merupakan teknik standar dalam proses pengumpulan data penelitian kualitatif.⁴

1. Sumber Data

²Amirah Cahyani dkk, *Akurasi Arah Kiblat Masjid Di Desa Manjalling Kecamatan Bajeng Barat Kabupaten Gowa*, vol. 3 no. 2 (HISABUNA: Jurnal Ilmu Falak, 2022).

³Rukaesih A. Maolani dan Ucu Cahyana, *Metodologi Penelitian Pendidikan* (Jakarta: Rajawali Pers, 2016), h. 71.

⁴Bagong Suyanto, *Metode Penelitian Sosial: Berbagai Alternatif Pendekatan* (Jakarta: Kencana, 2010), h. 175.

Metode pengumpulan data ini merupakan bagian terpenting dari setiap kegiatan penelitian. Karena hal ini dilakukan untuk memperoleh data yang akurat, terperinci, terpercaya dan dapat dipertanggungjawabkan, maka teknik penelitian yang digunakan harus sesuai dengan data yang dibutuhkan untuk penelitian ini.

Dalam teknik pengumpulan data penelitian ini ialah:

a. Teknik Observasi

Observasi merupakan salah satu teknik pengumpulan yang handal dalam penelitian analisis percakapan. Teknik observasi pada penelitian analisis percakapan yang dimaksudkan untuk menjaring *original action* maupun *original interaction* dari lapangan.⁵

b. Teknik Wawancara

Teknik wawancara merupakan salah satu cara pengumpulan data dalam satu penelitian. Karena menyangkut data, maka wawancara merupakan salah satu elemen penting dalam proses penelitian. Wawancara (*interview*) dapat diartikan sebagai cara yang dipergunakan untuk mendapatkan informasi (data) dari responden dengan cara bertanya langsung secara bertatap muka (*face to face*), namun demikian teknik wawancara ini dalam perkembangannya tidak harus dilakukan secara berhadapan langsung (*face to face*), melainkan dapat saja memanfaatkan sarana komunikasi lain misalnya telfon dan internet.⁶

c. Teknik Dokumentasi

Teknik pengumpulan data dengan cara dokumentasi pada penelitian analisis percakapan juga mencakup dokumen ‘alamiah’ dari lapangan. Dokumen alamiah merupakan artefak percakapan yang dilakukan dalam kehidupan sehari-

⁵Siti Kholifah dan Wayan Suyadnya, *Metodologi Penelitian Kualitatif* (Depok: PT RajaGrafindo Persada, 2018), h. 174.

⁶Suyanto, *Metode Penelitian Sosial: Berbagai Alternatif Pendekatan*, h. 69.

hari. Dokumen semacam ini menjadi materi penting yang dapat membantu peneliti untuk memahami proses pembentukan keteraturan dan pengukuhan dalam kehidupan sehari-hari.⁷

E. Instrumen Penelitian

Instrumen penelitian adalah alat bantu yang digunakan peneliti untuk mendapatkan data penelitian ada beberapa instrument yang digunakan yaitu:

- a. Buku catatan, dalam hal ini dapat membantu peneliti dalam mencatat apa saja peristiwa yang terjadi dalam penelitian.
- b. Alat rekam, dalam hal ini berupa kamera, video, ataupun perekam suara yang membantu peneliti dalam mendokumentasikan proses penelitian sampai hasil penelitian sehingga dapat memudahkan peneliti dalam mengumpulkan data.

F. Teknik Pengolahan dan Analisis Data

1. Teknik Pengolahan Data

Pengolahan data yaitu suatu rangkaian kegiatan yang dilakukan peneliti setelah pengumpulan data. Jadi pada saat peneliti melakukan pengolahan data artinya data yang telah diperoleh sebelumnya akan diolah dan diimplemetasikan kedalam bentuk informasi yang nantinya akan disimpulkan secara sistematis berdasarkan pada tujuan atau rancangan penelitian.

2. Analisis Data

Ketika melakukan analisis data, dapat dilakukan dari dua sumber data utama. Data pertama dapat dikumpulkan dari tindakan-tindakan dalam kehidupan sehari-hari yang diamati. Data kedua dapat ditemukan dari interaksi yang terjadi dalam kehidupan sehari-hari.

⁷Kholifah dan Suyadnya, *Metodologi Penelitian Kualitatif*, h. 175.

G. Pengujian Keabsahan Data

Untuk menguji validitas data ini, bandingkan berbagai dokumen dan amati serta kumpulkan informasi dari pemangku kepentingan yang berbeda. Validasi kebenaran data dilakukan karena dikhawatirkan masih banyak kesalahan yang luput dari perhatian penulis.

BAB IV

HASIL PENELITIAN DAN PEMBAHASAN

A. Gambaran Umum Lokasi Penelitian

1. Profil Pulau Salemo

Salemo adalah nama sebuah pulau kecil berpenghuni yang berada di gugusan Kepulauan Spermonde, perairan Selat Makassar dan secara administratif masuk pada wilayah Desa Mattiro Bombang, Kecamatan Liukang Tupabbiring Utara, Kabupaten Pangkajene dan Kepulauan, Sulawesi Selatan, Indonesia. Pulau Salemo memiliki wilayah seluas 154.382,7775310 m² atau dengan wilayah perairannya 10 km².

Secara astronomis, pulau ini terletak di titik koordinat 4°41'21.000"LS, 119°28'8.000"BT. Pulau ini merupakan bagian dari Kawasan Konversi Perairan Daerah Kabupaten Pangkajene dan Kepulauan dengan dasar hukum penetapannya melalui surat Keputusan Bupati Pangkajene dan Kepulauan Nomor 290 Tahun 2015. Terdapat 2 RT yang dihuni oleh 723 KK atau sekitar 2.806 jiwa. Bahasa sehari-hari masyarakatnya adalah bahasa Bugis. Karna hampir seluruh penduduk merupakan etnis Bugis dan Makassar.

Masyarakat mayoritas suku Makassar di Pulau Salemo menjadikan pulau ini sebagai Gusung Tallang dipakai sebagai upacara Je'ne Sapara oleh penduduk sekitar (mandi bulan Safar). Pulau ini dijadikan sebagai tempat penangkapan kepiting rajungan dan pengolahannya. Sarana dan prasarana belum ada, namun kondisi lingkungan baik dan aman, dengan penataan ruang sudah ada, dan lahan untuk pengembangan masih terbuka. Dikelola oleh Pemerintah Daerah. Jarak 30 menit dengan speed boat dari Dermaga Limbangan.

Pulau Salemo bisa dikatakan sebagai pulau padat penduduk, bisa dilihat dengan penyebaran rumah yang merata di sekitar pulau, mata pencaharian masyarakatnya cukup beragam mulai dari nelayan, pembuat perahu, wirausaha, dan guru. Karena di pulau tersebut banyak hutan bakau yang menjadi habitat bagi kepiting dan udang maka mayoritas nelayan disana adalah nelayan penangkap kepiting dan udang. Meskipun ada penduduk yang memancing ikan tetapi tidak banyak karena ongkos yang diperlukan cukup banyak. Hasil laut biasanya dijual kepada para pedagang di sekitar pulau.

Menurut hasil wawancara pada ibu Wahidah selaku Sekretaris Pondok Tahfidz Qur'an Ag. Abd Rasyid, beliau mengatakan :

“Setelah ada orang yang pertama menetap dan tinggal di Pulau Salemo terus menghasilkan keturunan dan meninggal, yaitu Puang Palili. Untuk tahun dan kapan adanya pemakaman tersebut warga sekitar kurang mengetahuinya dikarenakan pulau Salemo sudah ada sejak lama dan jauh dari peradaban Kota”.¹

Titik Stasuin pengamatan berada di sebelah utara Pulau Salemo. Pulau ini memiliki pantai pasir putih, panjang rata-rata terumbu ke arah tubir \pm 100m dengan substrat terdiri dari pasir lumpur. Karang batu yang tumbuh didominasi oleh jenis *Turbinaria Mesenterina*, *Galaxea Fascicularis*, *Porites Lobata*, *Stylophora Pistilata*. Pertumbuhan karang batu hanya ditemukan hingga kedalaman \pm 3 m, dan selebihnya adalah pasir berlumpur. Pulau Salemo, Desa Mattiro Bombang menjadi tempat yang recommended untuk dikunjungi.²

Pulau Salemo adalah sebuah pulau yang berada di wilayah Desa Mattiro Bombang, Kecamatan Liukang Tupabbiring Utara, Kabupaten Pangkajene dan Kepulauan. Pulau Salemo adalah salah satu dari 4 pulau yang terdapat di Desa Mattiro Bombang, yang jarak tempuhnya berbeda-beda. Ditinjau dari jarak Pulau

¹Wahidah, *Sekretaris Pondok Tahfidz Qur'an Ag. Abd Rasyid*, Wawancara Pada tanggal 3 September 2023

²Laporan KKN Ank. 71 UIN Alauddin Makassar, *Menanti Fajar di Dermaga Salemo*, (Makassar : UIN Alauddin Makassar 2023), h 17.

Salemo sebagai titik ukurnya (Dermaga), maka pulau Sabangko \pm 550 m, Pulau Sakoala \pm 1,5 km, dan Pulau Sagara \pm 550 m.

2. Kondisi Demografis Pulau Salemo

a. Pemukiman Penduduk

Warga Pulau Salemo ada 1.352 orang, yang tersebar ke 2 Dusun, 8 RT, di antaranya; RT 1 yang terdiri 38 rumah warga, RT 2 yang terdiri 36 rumah warga, RT 3 terdiri 45 rumah warga, RT 4 terdiri 39 rumah warga, RT 5 terdiri 48 Rumah Warga, RT 6 terdiri 30 rumah warga, RT 7 terdiri 37 rumah warga dan RT 8 terdiri 41 rumah warga. Secara keseluruhan berada di Pulau, dan sebagian besar rumah warga terbuat dari kayu(Rumah Panggung), namun ada beberapa rumah batu yang dimiliki oleh warga. Untuk luas keseluruhan Pulau Salemo , \pm 154.382,7775310 m² atau dengan wilayah perairan 10 km².

k. Struktur Penduduk

Pulau Salemo terdiri dari beberapa struktur kependudukan, di antaranya :

- 1) Kepala Desa : Hamka S.Pd M.Pd
- 2) Kepala Dusun 1 : Syahrir
- 3) Kepala Dusun 2 : Muhammad Yusuf
- 4) Kepala RT 1 : Busrah
- 5) Kepala RT 2 : Abd. Rasak
- 6) Kepala RT 3 : Ariadi
- 7) Kepala RT 4 : Jumaidi
- 8) Kepala RT 5 : Suhardi
- 9) Kepala RT 6 : Basri
- 10) Kepala RT 7 : Sahrullah
- 11) Kepala RT 8 : Abu
- 12) Kepala Sekolah : Hj. Adlah S.Pd (SDN 04 Pulau Salemo)

- 13) Kepala Sekolah : Mahdini S.Pd (SDN 29 Pulau Salemo)
- 14) Kepala Sekolah : Ahyar S.Pd (SMP, SMA PGRI Pulau Salemo)
- 15) Imam Mesjid : Ustadz Mursyid
- 16) Kepala Pustu : Ahdar S.Kep

1. Mata Pencapaian

Mata pencarian adalah keseluruhan kegiatan untuk mengeksploitasi dan memanfaatkan sumber-sumber daya yang ada pada lingkungan fisik, sosial dan budaya yang terwujud sebagai kegiatan produksi, distribusi dan konsumsi. Mata Pencarian masyarakat cukup beragam mulai dari nelayan, pembuat perahu, wirausaha, dan guru. Karena di pulau tersebut banyak hutan bakau yang menjadi habitat bagi kepiting dan udang maka mayoritas nelayan di sana adalah penangkap kepiting dan udang. Meskipun ada penduduk yang memancing ikan tetapi tidak banyak karena ongkos yang diperlukan cukup banyak. Hasil laut biasanya dijual kepada para pedagang di sekitar pulau

B. Verifikasi Arah Kiblat Pemakaman Ulama di Pulau Salemo Desa Mattiro Bombang Kecamatan Liukang Tuppabiring Kabupaten Pangkep

Membahas arah kiblat erat kaitannya dengan letak geografis suatu tempat, yakni berapa derajat jarak suatu tempat dari khatulistiwa yang lebih dikenal dengan istilah lintang dan berapa derajat letak suatu tempat dari garis bujur kota Makkah. Letak geografis suatu tempat akan mempengaruhi azimuth, yaitu jarak dari titik utara kelengkaran vertikal melalui benda langit atau melalui suatu tempat diukur sepanjang lingkaran horizon menurut arah perputaran jarum jam.³

Metode atau cara penentuan arah kiblat di Indonesia secara historis mengalami perkembangan yang cukup signifikan. Perkembangan pengukuran arah kiblat ini dapat dilihat dari alat-alat yang dipergunakan untuk mengukurnya, seperti tongkat istiwa', rubu' mujayyab, kompas, dan theodolite. Selain itu,

³A. Jamil, *Ilmu Falak (Teori dan Aplikasi)*, (Cet. IV, (Jakarta: AMZAH, 2016), h. 109.

system perhitungan yang dipergunakan juga mengalami kemajuan. Baik mengenai data koordinat atau pun system ilmu ukurnya yang sangat terbantu dengan adanya alat bantu perhitungan seperti kalkulator scientific maupun alat bantu pencarian data koordinat yang semakin canggih seperti GPS (Global Positioning System).

Adapun metode penentuan arah kiblat yang digunakan dalam memverifikasi arah kiblat pemakaman dalam penelitian ini ada 3 yaitu Kiblat Taracker, Dioptra, dan Kompas Kiblat :

1. Qiblat Tracker

Qiblat tracker merupakan alat yang di gunakan untuk mengukur arah qiblat yang dapat di aplikasikan pada siang dan malam yang merupakan modifikasi dari tongkat istiwa', qiblat tracker merupakan hasil inovasi dari Bapak Mutoha Arkanuddin yang merupakan praktisi ilmu falak.

Penggunaan Qiblat Tracker dalam penggunaannya ada hal penting yang harus diperhatikan yaitu menggunakan aplikasi sun compass yang berfungsi untuk menemukan azimuth matahari dan starwalk yang berfungsi untuk mendapatkan azimuth benda langit dalam penentuan arah kiblat pada malam hari.

Komponen-Komponen dalam qiblat tracker terdiri dari :

- a. Gnomon

Gnomon merupakan benda pembentuk bayang-bayang yang diletakkan di tengah lingkaran bidang dial putar. Panjang gnomon disesuaikan dengan jari-jari lingkaran bidang dial putar agar bayangan yang dihasilkan oleh gnomon tidak melebihi bidang dialnya.

- b. Papan Kiblat Tracker

Bidang ini berfungsi sebagai penerima bayangan matahari yang di hasilkan oleh gnomon dan dapat diputar hingga 360^0 . Didalam papan qiblatrackerterdapat dua jenis lingkaran angka, yang pertama lingkaran yang menunjukkan angka arah qiblat, dan yang kedua lingkaran yang menunjukkan angka azimut benda langit.

c. Kompas dan Waterpass

Di dalam papan qiblat tracker terdapat kompas dan waterpass, kompas yang berfungsi menentukan arah mata angin dan waterpass berfungsi untuk mengetahui keseimbangan papan qiblat tracker.

d. Tali Kiblat Tracker

Tali yang terdapat dalam qiblat tracker berfungsi untuk memberi tanda pada bayangan yang telah ditentukan.

2. Dioptra

Dioptra (kadang-kadangjuga disebut dioptrre atau diopter, dari bahasa Yunani) adalah instrumen astronomi dan survei klasik, yang berasal dari abad ke-3 SM. Dioptra adalah tabung penglihatan atau, sebagai alternatif, batang dengan penglihatan di kedua ujungnya, melekat pada dudukan. Jika dilengkapi dengan busur derajat, dapat digunakan untuk mengukur sudut.

3. Busur Kiblat

Busur Kiblat atau Azimuth kiblat ialah arah atau garis yang menunjukan ke kiblat (ka'bah). Azimuth untuk benda langit adalah jarak sudut pada lingkaran horison diukur mulai dari titik Utara ke arah Timur sampai ke perpotongan antara lingkaran horizon dengan lingkaran vertikal yang melalui benda langit.⁴

Sedangkan menurut Slamet Hambali yang dimaksud azimuth kiblat adalah busur lingkaran horizon atauufuk dihitung dari titik utara ke arah timur (searah

⁴Susiknan Azhari, *Ensiklopedi Hisab Rukyah*, Pustaka Pelajar, Yogyakarta, 2008, h. 38.

perputaran jarum jam) sampai dengan titik kiblat. Titik Utara azimuthnya 90° , titik timur azimuthnya 90° , titik Selatan azimuthnya 180° , dan titik Barat azimuthnya 270° .⁵

Untuk menentukan azimuth kiblat ini diperlukan beberapa data, antara lain :

a. Lintang Tempat/ „ardhul balad daerah yang kita kehendaki

Lintang tempat/ „ardhul balad adalah jarak dari daerah yang kita kehendaki sampai dengan khatulistiwa diukur sepanjang garis bujur. Khatulistiwa adalah lintang 0° dan titik kutub bumi adalah lintang 90° . Jadi nilai lintang berkisar antara 0° sampai dengan 90° . Di sebelah Selatan khatulistiwa disebut Lintang Selatan (LS) dengan tanda negatif (-) dan di sebelah Utara khatulistiwa disebut Lintang Utara (LU) diberi tanda positif (+).

b. Bujur Tempat/ thulul balad daerah yang kita kehendaki

Bujur tempat atau thulul balad adalah jarak dari tempat yang dikehendaki ke garis bujur yang melalui kota Greenwich dekat London, berada di sebelah Barat kota Greenwich sampai 180° disebut Bujur Barat (BB) dan di sebelah Timur kota Greenwich sampai 180° disebut Bujur Timur (BT).

c. Lintang dan Bujur Kota Makkah (Ka“bah)

Besarnya data lintang makkah adalah $21^\circ 25' 21.17''$ LU dan bujur Makkah $39^\circ 49' 34.56''$ BT. Sedangkan hasil penelitian Sa“adoeddin Djambek tahun 1972 menyebutkan bahwa Lintang Makkah adalah $21^\circ 25'$ LU dan Bujur Makkah sebesar $39^\circ 50'$ BT.²⁶ Di dalam buku Almanak Hisab Rukyat disebutkan ka“bah terletak pada BT $39^\circ 50'$ dengan lintang = $+21^\circ 25'$. Pada tahun 1994, Nabhan Masputra melaksanakan ibadah Haji dengan membawa Global Position System (GPS), diperoleh bujur ka“bah $39^\circ 49' 40''$ dan lintang ka“bah = $+21^\circ 25' 14.7''$. informasidari Boscha konon Prof. Dr. H. Ibrahi juga mengadakan penelitian

⁵Slamet Hambali, *Ilmu Falak Penentuan Awal Waktu Shalat dan Arah Kiblat Seluruh Dunia*, (Semarang: Program Pascasarjana IAIN Walisongo Semarang, 2011), h. 183

dengan menggunakan Global Position System (GPS) diperoleh BT Ka'bah = $39^{\circ}49'39''$ dan lintang ka'bah = $21^{\circ}25'25''$.

4. Kompas Kiblat

Kompas adalah instrumen astronomi yang telah populer sejak lama yang digunakan sebagai penunjuk arah. Dalam praktiknya alat ini salah satunya digunakan untuk menentukan arah kiblat. Menurut para peneliti dan sejarawan sains, alat ini berakar dan bersumber dari peradaban Yunani Romawi, sementara pendapat lain mengatakan bersumber dari era Mesir kuno. Instrumen ini banyak digunakan oleh bangsa-bangsa (peradaban) pra Islam seperti Babilonia, Mesir, Yunani, dan Romawi. Asal-usul kompas bermula dari penemuan biji magnet oleh seorang penambang Cina (Tiongkok kuno). Biji magnet tersebut berupa batuan alam bersifat magnet alami yang bila diikatkan pada sebuah tali akan selalu menunjukkan arah utara.

Di Indonesia, salah satu kompas populer dan banyak digunakan oleh pelajar dan mahasiswa dalam praktik arah kiblat adalah Kompas Kiblat RHI yang merupakan hasil adaptasi dan modifikasi Mutoha Arkanuddin, ahli astronomi dari Yogyakarta. Kompas Kiblat RHI merupakan sebuah instrumen modifikasi dari kompas klasik dan modern yang digunakan khusus untuk menentukan arah kiblat. Alat ini memiliki bidang dial sebagai penampung bacaan angka-angka derajat yang dihasilkan oleh jarum kompas. Dalam sistem kerjanya, Kompas Kiblat RHI menggunakan konsep Theodolit, dengan kata lain alat ini merupakan miniatur atau transformasi dari Theodolit sebagai alat untuk menentukan arah kiblat dengan akurasi tinggi. Perbedaannya dengan Theodolit adalah, jika Theodolit menggunakan posisi matahari yaitu dengan membidik matahari langsung menggunakan lensanya, sedangkan Kompas Kiblat RHI menggunakan jarum penunjuk kompas pada bidang dial untuk mengetahui arah utara.

Kepala Kantor Urusan Agama (KUA) Kamaruddin, S.Ag Menyatakan bahwa “terkait dengan Pulau Salemo, dahulunya pulau ini menjadi salah satu pusat pengajaran ilmu-ilmu Islam di Sulawesi Selatan. Banyak alim ulama yang memilih untuk tinggal disini dan memiliki murid dari berbagai penjuru yang berasal dari Mandar-Selayar untuk belajar agama. Sebelumnya di desa ini pernah memiliki pesantren terbesar di Sulawesi Selatan, tempat ini merupakan tempat pengajian para ulama besar K.H Jamaluddin Assaggaf, Puang Ramma dan K.H Rahman Mattammeng. mengenai arah kiblat pemakaman ulama di palau salemo hanya makam-makam ulama sebelumnya.”⁶ Selain itu Ibu Fitri Damayanti, S.Ag selaku Staf Kantor Urusan Agama (KUA) pada bidang penyuluhan Kecamatan juga mengatakan bahwa “di Kecamatan Liukang Tuppabiring Kabupaten Pangkep terdiri dari 7 desa dan 2 kelurahan. Data ini diperoleh sekitar 2019.”⁷ Dari 7 desa dan 2 kelurahan diatas yang menjadi objek penelitian ini ialah 1 desa dengan 11 makam di Kecamatan Liukang Tuppabiring Kabupaten Pangkep.



Gambar 4. 1 Wawancara dengan Kepala Kantor Urusan Agama (KUA)

⁶Kamaruddin (53 tahun), Kepala Kantor Urusan Agama, Kecamatan Liukang Tuppabiring, Kabupaten Pangkep, wawancara, Pangkep, 09 Oktober 2023.

⁷Fitri Damayanti (35 tahun), Staf Kantor Urusan Agama, Kecamatan Liukang Tuppabiring, Kabupaten Pangkep, wawancara, Pangkep, 09 Oktober 2023.



Gambar 4. 2 Wawancara dengan Ibu Fitri Damayanti selaku Staf Kantor Urusan Agama (KUA)

Pemakaman ulama pulau salemo merupakan pemakaman yang terletak di pulau salemo desa mattiro bombang kecamatan liukang tuppabiring kabupaten pangkep. Kompleks Pemakaman ini memiliki 10 kuburan ulama yang masing-masing memiliki nama, diantaranya Ag. Puang Palili, Ag. Abdullah, Ag. Badawi, Ag. Abd. Rasyid, Ag. Syamsuddin, Ag. Minhaje, Ag. Manjaholo, Ag. Cempa, Ag. Basir, Ag. Said.

Terkait dengan arah kiblat pemakaman-pemakaman yang ada di pemakaman pulau salemo, ibu wahidah selaku Sekretaris di Pondok Tahfidz Qur'an Ag. Abd Rasyid, beliau mengatakan :

“sudah pernah dilakukan pengukuran oleh salah satu organisasi yang ada di Unhas Makassar, namun untuk metode dan kapan saya lupa karena sudah lama, dan organisasi itu menerbitkan buku yang berjudul Pangngaji Salemo”.⁸

Obyek kegiatan verifikasi arah kiblat pada dasarnya adalah semua tempat yang digunakan umat Islam untuk melaksanakan atau menyelenggarakan kegiatan peribadatan, seperti Masjid, musala, langgar dan tempat lainnya yang membutuhkan pengukuran arah kiblat, seperti lapangan untuk pelaksanaan shalat dua hari raya, Idhul Fitri dan Idhul Adha, serta komplek pemakaman muslim, musala rumah pribadi, hotel, mall, dan lain-lain. Untuk tempat-tempat yang sudah

⁸Wahidah, Sekretaris Pondok Tahfidz Qur'an Ag. Abd Rasyid, *Wawancara* Pada tanggal 3 September 2023.

disebutkan di atas bisa dilakukan verifikasi arah kiblat, baik itu pada saat awal pembangunan maupun untuk pengecekan/verifikasi arah kiblat.

Pengadaan pelayanan verifikasi arah kiblat termasuk dalam konteks perubahan sosial yaitu cara pandang terhadap syariat Islam yang dituntut untuk selalu mengikuti dan menyesuaikan dengan perkembangan yang ada di masyarakat. Program verifikasi arah kiblat oleh Kementerian Agama menjadi salah satu solusi dalam hal menyempurnakan dan mengkhuskan masyarakat dalam beribadah. Mengingat Masjid Agung Demak adalah Masjid tertua ada kemungkinan menjadi acuan masyarakat untuk menentukan arah kiblat bagi Masjid-Masjid atau musalah-musalah sekitar.

Hasil verifikasi arah kiblat pemakaman ulama desa salemo dapat dilihat dalam urain table berikut ini :

1. Makam AG. Puang Palili



Gambar 4. 3 Proses pengukuran Arah Kiblat Makam AG. Puang Palili

No	Metode	Arah Kiblat	Arah Kiblat Bangunan	Kemelencengan
1.	Kiblat Tracker	292°00'00"	302°00'00"	10°00'00"
2.	Kompas Kiblat	292°0'0"	301°00'00"	09°00'00"
3.	Dioptra	292°0'0"	302°00'00"	10°00'00"

Tabel 4. 1 Hasil Pengukuran Arah Kiblat Makam AG. Puang Palili

Berdasarkan table 4.1 menunjukkan hasil pengukuran kuburan Ag. Puang Palili menggunakan 3 metode pengukuran yaitu Qiblat tracker, Kompas Kiblat dan Dioptra. Sehingga ditemukan hasil pengukuran yaitu untuk kiblat tracker arah kiblat 292^0 arah bangunan 302^0 dan selisih 10^0 , untuk Kompas kiblat yaitu arah kiblat 292^0 arah bangunan 301^0 dan selisih 9^0 , dan untuk dioptra yaitu arah kiblat 292^0 arah bangunan 302^0 dan selisih 10^0 .

2. Makam AG. Abdullah



Gambar 4. 4 Proses pengukuran Arah Kiblat Makam AG. Abdullah

No	Metode	Arah Kiblat	Arah Kiblat Bangunan	Kemelencengan
1.	Kiblat Tracker	292°00'00"	302°00'00"	10°00'00"
2.	Dioptra	292°0'0"	300°00'00"	8°00'00"

Tabel 4. 2 Hasil Pengukuran Arah Kiblat Makam AG. Abdullah

Berdasarkan table 4.2 menunjukkan hasil pengukuran Makam Ag. Abdullah menggunakan 2 metode pengukuran yaitu Qiblat tracker dan Dioptra. Sehingga ditemukan hasil pengukuran yaitu untuk kiblat tracker arah kiblat 292^0 arah bangunan 302^0 dan selisih 10^0 , dan untuk dioptra yaitu arah kiblat 292^0 arah bangunan 300^0 dan selisih 8^0 .

3. Makam AG. Badawi



Gambar 4. 5 Proses pengukuran Arah Kiblat Makam AG. Badawi

No	Metode	Arah Kiblat	Arah Kiblat Bangunan	Kemelencengan
1.	Kiblat Tracker	$292^{\circ}00'00''$	$299^{\circ}00'00''$	$7^{\circ}00'00''$
2.	Dioptra	$292^{\circ}0'0''$	$299^{\circ}00'00''$	$7^{\circ}00'00''$

Tabel 4. 3 Hasil Pengukuran Arah Kiblat Makam AG. Badawi

Berdasarkan table 4.3 menunjukkan hasil pengukuran Makam Ag. Badawi menggunakan 2 metode pengukuran yaitu Qiblat tracker dan Dioptra. Sehingga ditemukan hasil pengukuran yaitu untuk kiblat tracker arah kiblat 292^0 arah bangunan 299^0 dan selisih 7^0 , dan untuk dioptra yaitu arah kiblat 292^0 arah bangunan 299^0 dan selisih 7^0 .

4. Makam AG. Abd. Rasyid



Gambar 4. 6 Proses pengukuran Arah Kiblat Makam AG. Abd. Rasyid

No	Metode	Arah Kiblat	Arah Kiblat Bangunan	Kemelencengan
1	Qiblat Tracker	292°00'00"	299°00'00"	7°00'00"
2	Busur Kiblat	292°00'00"	302°00'00"	10°00'00"
3	Kompas Kiblat	292°00'00"	301°00'00"	9°00'00"
4	Dioptra	292°0'0"	302°00'00"	10°00'00"

Tabel 4. 4 Hasil Pengukuran Arah Kiblat Makam AG. Abd. Rasyid

Berdasarkan tabel 4.4 menunjukkan hasil pengukuran Makam Ag. Abd Rasyid menggunakan 4 metode pengukuran yaitu Qiblat tracker Busur Kiblat, Kompas Kiblat dan Dioptra. Sehingga ditemukan hasil pengukuran yaitu untuk kiblat tracker arah kiblat 292^0 arah bangunan 299^0 dan selisih 7^0 , untuk Busur Kiblat yaitu arah kiblat 292^0 arah bangunan 302^0 dan selisih 10^0 , untuk Kompas Kiblat yaitu Arah kiblat 292^0 arah bangunan 301^0 dan selisih 9^0 , dan untuk dioptra yaitu Arah kiblat 292^0 arah bangunan 302^0 dan selisih 10^0 .

5. Makam AG. Syamsuddin



Gambar 4. 7 Proses pengukuran Arah Kiblat Makam AG. Syamsuddin

No	Metode	Arah Kiblat	Arah Kiblat Bangunan	Kemelencengan
1	Qiblat Tracker	292°00'00"	299°00'00"	7°00'00"
2	Busur Kiblat	292°00'00"	302°00'00"	10°00'00"
3	Kompas Kiblat	292°00'00"	301°00'00"	9°00'00"
4	Dioptra	292°0'0"	299°00'00"	7°00'00"

Tabel 4. 5 Hasil Pengukuran Arah Kiblat Makam AG. Syamsuddin

Berdasarkan table 4.5 menunjukkan hasil pengukuran Makam Ag. Syamsuddin menggunakan 4 metode pengukuran yaitu Qiblat tracker Busur Kiblat, Kompas Kiblat dan Dioptra. Sehingga ditemukan hasil pengukuran yaitu untuk kiblat tracker arah kiblat 292^0 arah bangunan 299^0 dan selisih 7^0 , untuk Busur Kiblat yaitu arah kiblat 292^0 arah bangunan 302^0 dan selisih 10^0 , untuk Kompas Kiblat yaitu Arah kiblat 292^0 arah bangunan 301^0 dan selisih 9^0 , dan untuk dioptra yaitu Arah kiblat 292^0 arah bangunan 299^0 dan selisih 7^0 .

6. Makam AG. Minhaje



Gambar 4. 8 Proses pengukuran Arah Kiblat Makam AG. Minhaje

No	Metode	Arah Kiblat	Arah Kiblat Bangunan	Kemelencengan
1.	Kiblat Tracker	292°00'00"	303°00'00"	11°00'00"
2.	Dioptra	292°0'0"	302°00'00"	10°00'00"

Tabel 4. 6 Hasil Pengukuran Arah Kiblat Makam AG. Minhaje

Berdasarkan table 4.6 menunjukkan hasil pengukuran Makam Ag. Minhaje menggunakan 2 metode pengukuran yaitu Qiblat tracker dan Dioptra. Sehingga ditemukan hasil pengukuran yaitu untuk kiblat tracker arah kiblat 292⁰ arah bangunan 303⁰ dan selisih 11⁰, dan untuk dioptra yaitu arah kiblat 292⁰ arah bangunan 302⁰ dan selisih 10⁰.

7. Makam AG. Manjaholo



Gambar 4. 9 Proses pengukuran Arah Kiblat Makam AG. Manjaholo

No	Metode	Arah Kiblat	Arah Kiblat Bangunan	Kemelencengan
1.	Kiblat Tracker	292°00'00"	303°00'00"	11°00'00"
2.	Kompas Kiblat	292°0'0"	301°00'00"	09°00'00"
3.	Dioptra	292°0'0"	303°00'00"	11°00'00"

Tabel 4. 7 Hasil Pengukuran Arah Kiblat Makam AG. Manjaholo

Berdasarkan table 4.7 menunjukkan hasil pengukuran kuburan Ag. Manjaholo menggunakan 3 metode pengukuran yaitu Qiblat tracker, Kompas Kiblat dan Dioptra. Sehingga ditemukan hasil pengukuran yaitu untuk kiblat tracker arah kiblat 292^0 arah bangunan 303^0 dan selisih 11^0 , untuk Kompas kiblat yaitu arah kiblat 292^0 arah bangunan 301^0 dan selisih 9^0 , dan untuk dioptra yaitu arah kiblat 292^0 arah bangunan 303^0 dan selisih 11^0

8. Makam AG. Cempa



Gambar 4. 10 Proses pengukuran Arah Kiblat Makam AG. Cempa

No	Metode	Arah Kiblat	Arah Kiblat Bangunan	Kemelencengan
1.	Kiblat Tracker	292°00'00"	292°00'00"	00°00'00"
2.	Kompas Kiblat	292°0'0"	291°00'00"	1°00'00"
3.	Dioptra	292°0'0"	292°00'00"	0°00'00"

Tabel 4. 8 Hasil Pengukuran Arah Kiblat Makam AG. Cempa

Berdasarkan table 4.8 menunjukkan hasil pengukuran kuburan Ag. Cempa menggunakan 3 metode pengukuran yaitu Qiblat tracker, Kompas Kiblat dan Dioptra. Sehingga ditemukan hasil pengukuran yaitu untuk kiblat tracker arah kiblat 292^0 arah bangunan 292^0 dan selisih 0^0 , untuk Kompas kiblat yaitu arah kiblat 292^0 arah bangunan 291^0 dan selisih 1^0 , dan untuk dioptra yaitu arah kiblat 292^0 arah bangunan 292^0 dan selisih 0^0 .

9. Makam AG. Basyir



Gambar 4. 11 Proses pengukuran Arah Kiblat Makam AG. Basyir

No	Metode	Arah Kiblat	Arah Kiblat Bangunan	Kemelencengan
1.	Kiblat Tracker	292°00'00"	292°00'00"	00°00'00"
2.	Kompas Kiblat	292°0'0"	292°00'00"	00°00'00"
3.	Dioptra	292°0'0"	291°00'00"	1°00'00"

Tabel 4. 9 Hasil Pengukuran Arah Kiblat Makam AG. Basyir

Berdasarkan table 4.9 menunjukkan hasil pengukuran kuburan Ag. Basyir menggunakan 3 metode pengukuran yaitu Qiblat tracker, Kompas Kiblat dan Dioptra. Sehingga ditemukan hasil pengukuran yaitu untuk kiblat tracker arah kiblat 292^0 arah bangunan 292^0 dan selisih 0^0 , untuk Kompas kiblat yaitu arah kiblat 292^0 arah bangunan 292^0 dan selisih 0^0 , dan untuk dioptra yaitu arah kiblat 292^0 arah bangunan 291^0 dan selisih 1^0 .

10. Makam AG. Muhammad Said



Gambar 4. 12 Proses pengukuran Arah Kiblat Makam AG. Muhammad Said

No	Metode	Arah Kiblat	Arah Kiblat Bangunan	Kemelencengan
1.	Kiblat Tracker	292°00'00"	298°00'00"	6°00'00"
2.	Kompas Kiblat	292°0'0"	298°00'00"	6°00'00"
3.	Dioptra	292°0'0"	298°00'00"	6°00'00"

Tabel 4. 10 Hasil Pengukuran Arah Kiblat Makam AG. Muhammad Said

Berdasarkan table 4.10 menunjukkan hasil pengukuran kuburan Ag. Muhammad Said menggunakan 3 metode pengukuran yaitu Qiblat tracker, Kompas Kiblat dan Dioptra. Sehingga ditemukan hasil pengukuran yaitu untuk kiblat tracker arah kiblat 292⁰ arah bangunan 298⁰ dan selisih 6⁰, untuk Kompas kiblat yaitu arah kiblat 292⁰ arah bangunan 298⁰ dan selisih 6⁰, dan untuk dioptra yaitu arah kiblat 292⁰ arah bangunan 298⁰ dan selisih 6⁰.

11. Makam AG. KH. Abdul Azis



Gambar 4. 13 Proses pengukuran Arah Kiblat Makam AG. K.H. Abdul Azis

No	Metode	Arah Kiblat	Arah Kiblat Bangunan	Kemelencengan
1.	Kiblat Tracker	292°00'00"	270°00'00"	22°00'00"
2.	Kompas Kiblat	292°0'0"	270°00'00"	22°00'00"
3.	Busur Kiblat	292°0'0"	270°00'00"	22°00'00"

Tabel 4. 11 Hasil Pengukuran Arah Kiblat Makam AG. K.H. Abdul Azis

Berdasarkan table 4.11 menunjukkan hasil pengukuran kuburan Ag. KH. Abdul Azis menggunakan 3 metode pengukuran yaitu Qiblat tracker, Kompas Kiblat dan Busur Kiblat. Sehingga ditemukan hasil pengukuran yaitu untuk kiblat tracker arah kiblat 292^0 arah bangunan 270^0 dan selisih 22^0 , untuk Kompas kiblat yaitu arah kiblat 292^0 arah bangunan 270^0 dan selisih 22^0 , dan untuk dioptra yaitu arah kiblat 292^0 arah bangunan 270^0 dan selisih 22^0

C. Selisih Keakuratan Pemakaman Ulama di Pulau Salemo Desa Mattiro Bombang Kecamatan Liukang Tuppabiring Kabupaten Pangkep

Hasil pengukuran menggunakan berbagai metode pengukuran arah kiblat di pemakaman ulama Pulau Salemo masih menunjukkan adanya selisih keakuratan yang patut diperhatikan dengan serius. Meskipun upaya telah

dilakukan untuk menentukan arah kiblat yang tepat dalam pemakaman ini, tantangan tetap ada dan masih perlu diatasi. Selisih keakuratan ini telah menjadi topik diskusi yang kerap diperbincangkan oleh para peneliti, komunitas setempat, dan peziarah yang datang untuk menghormati ulama yang beristirahat di pulau ini.

Ketidakakuratan dalam pengukuran arah kiblat dapat disebabkan oleh sejumlah faktor, seperti perubahan topografi, perubahan cuaca, dan ketidakpahaman dalam penggunaan peralatan pengukuran yang berbeda-beda. Hasil pengukuran yang tidak konsisten ini mengundang pertanyaan tentang sejauh mana kita dapat memastikan bahwa ulama-ulama yang telah berpulang di pemakaman ini benar-benar menghadap ke arah kiblat yang tepat sesuai dengan tuntunan agama.

Pentingnya pemahaman yang mendalam tentang metode-metode pengukuran arah kiblat yang akurat menjadi semakin jelas dalam konteks ini. Upaya-upaya perbaikan dan peningkatan dalam proses pengukuran harus terus dilakukan untuk memastikan bahwa makam-makam ulama di Pulau Salemo ini dapat tetap menjadi tempat suci yang sesuai dengan ajaran agama dan sekaligus memelihara nilai-nilai spiritual bagi komunitas setempat serta pengunjung yang datang dengan rasa hormat yang tulus.

Meskipun ada selisih keakuratan yang perlu diperbaiki, Pulau Salemo tetap menjadi tempat yang penuh keberkahan dan kedamaian, di mana ulama-ulama yang dihormati dapat diingat dan dihargai oleh para pengunjung yang datang dengan niat tulus. Semoga langkah-langkah perbaikan dapat diambil agar ketidakakuratan ini dapat diperbaiki, sehingga makam-makam ulama di pulau ini dapat terus menjadi tempat yang mendalam dan sarana untuk mengokohkan nilai-nilai agama dan spiritualitas.

BAB V

PENUTUP

A. Kesimpulan

Berdasarkan penjelasan hasil penelitian di atas, maka dapat ditarik kesimpulan sebagai berikut :

1. Verifikasi Arah Kiblat merupakan kegiatan yang sangat penting guna memastikan dan menyempurkan ibadah. Terkhusus verifikasi arah kiblat pemakaman tentunya merupakan hal yang sangat penting dilakukan agar sesuai dengan tuntunan syariat Islam. Verifikasi Arah Kiblat Pemakaman Ulama di Pulau Salemo sudah dilakukan dengan menggunakan beberapa metode sehingga menghasilkan ukuran dan selisih.
2. Selisih keakuratan hasil pengukuran arah kiblat pemakaman ulama di pulau salemo masih terbilang sangat jauh dari arah kiblat sebenarnya yakni 292° . Selisih tersebut dikarenakan faktor pemakaman tersebut terbilang sudah lama serta belum pernah lagi diadakan pengukuran ulang.

B. Implikasi Penelitian

1. Diharapkan kepada pemerintah Kecamatan Liukang Tuppabiring Kabupaten Pangkep untuk kiranya lebih memberikan pemahaman serta melakukan sosialisasi terkait verifikasi arah kiblat, karena adanya perbedaan hasil pengukuran arah kiblat pemakaman yang lama dengan metode yang baru kepada masyarakat sekitar.

2. Diharapkan kepada pemerintah khususnya Kantor Urusan Agama (KUA) agar melakukan sosialisasi arah kiblat serta melakukan verifikasi arah kiblat pemakaman di Kecamatan Liukang Tuppabiring Kabupaten Pangkep.
3. Diharapkan kepada akademis dan praktisi ilmu falak untuk melakukan sosialisasi arah kiblat pemakaman kepada masyarakat sekitar.

DAFTAR PUSTAKA

Al-Qur'an

Kementrian Agama RI, Al-Qur'an dan Terjemahnya (Cet. 2: Bandung: CV Penerbit Diponegoro, 2011).

Buku

- A. Maolani, Rukaesih dan Ucu Cahyana, *Metodologi Penelitian Pendidikan*, Jakarta: Rajawali Pers, 2016.
- Achmad Mulyadi, *Ilmu Hisab Rukyat*, Surabaya: Pena Salsabila, 2013.
- Albani, M. Nasruddin. *FikihLengkap Mengurus Jenazah*, Jakarta: Gema Insani Press, 2014.
- Al-Jaziri, Abdul Rahman. *Al-Fiqh 'Ala Al-Madzahib Al-Arba'ah*, Beirut: Dar Al-Kutub Al-'Ilmiyyah, t. t.).
- Al-khan, Mustafa. *Al-Fiqh Al-Manhaji Ala Al-Madzhab Asy-Syafi'*, Banjarmasin: al-Dar al-Shamiyah, 2009.
- Al-Maghribi, Muhammad. *Mawahib Al-Jalil Li Syarkhi Mukhtasar Khali juz. II*, (Beirut: Dar Al-Kutub Al-'Ilmiyyah, t. t.).
- Amin, KH Ma'ruf. *Himpunan Fatwa Majelis Ulama Indonesia*, Jakarta: Erlangga, 2011.
- Anggito, Albi dan johan Setiawan. *Metodologi Penelitian Kualitatif*, Jawa Barat: CV Jejak, 2018.
- Azhari, Susiknan. *Ensiklopedi Hisab Rukyah*, Pustaka Pelajar, Yogyakarta, 2008.
- Azhari, Susiknan. *Ilmu Falak Perjumpaan Khazanah Islam dan Sains Modern*, Yogyakarta: Suara Muhammadiyah, 2007.
- Departemen Pendidikan Nasional, Kamus Besar Bahasa Indonesia, Edisi III, Jakarta: Balai Pustaka, 2005.
- Hafidz, Ahsin W. *Kamus Ilmu al-Qur'an*, Jakarta: Amzah, 2012.
- Hambali, Slamet. *Ilmu Falak Penentuan Awal Waktu Shalat dan Arah Kiblat Seluruh Dunia*, Semarang: Program Pascasarjana IAIN Walisongo Semarang, 2011.
- Ilyas, Husnul Fahimah dkk, *Pangngaji Salemo : Rekonstruksi dan Kontinuitas Keulamaan Nusantara*, Cet. I; Yogyakarta: LKIS, 2022.
- Izzuddin, Ahmad. *Kajian Terhadap Metode Penentuan Arah Kiblat dan Akurasinya*, Kementrian Agama Republik Indonesia, Yogyakarta: Logung Pusaka, 2013.
- Izzunuddin, Ahmad. *Menentukan Arah Kiblat Praktis*, Yogyakarta: Logung Pusaka, 2010.
- Jamil, A. *Ilmu Falak (Teori dan Aplikasi)*, Cet. IV; Jakarta: AMZAH, 2016.
- Khazin, Muhyiddin. *Ilmu Falak Dalam Teori dan Praktek*, Cet. I; Yogyakarta: Buana Pustaka, 2004.

- Kholifah, Siti dan Wayan Suyadnya, *Metodologi Penelitian Kualitatif*, Depok: PT RajaGrafindo Persada, 2018.
- Laporan KKN Ank. 71 UIN Alauddin Makassar, *Menanti Fajar di Dermaga Salemo*, (Makassar: UIN Alauddin Makassar 2023).
- Maskufa, Ilmu Falak, Jakarta: Gunung Persada Press, 2010.
- Mohd. Daud, Kalam. *Akurasi Arah Kiblat Komplek Pemakaman Ditinjau Menurut Kaidah Trigonometri (Studi Kasus di Kecamatan Syiah Kuala Kota Banda Aceh)*, Banda Aceh: Samarah, 2018.
- Muhammad, Firdaus dkk. *Ulama Salemo dan Jejak Keulamaan di Pangkep*, Cet. 1; Sleman : TUMBUH, 2021.
- Munawwir, Ahmad Warson. al-Munawwir Kamus Arab-Indonesia, Surabaya: Pustaka Progressif, 1997).
- Nasr, Sutomo Abu. *Pengantar Fikih Jenazah*, Jakarta: Rumah Fikih Publishing, 2018.
- Padil, Abbas dan Alimuddin. *Ilmu Falak (Dasar-dasar Ilmu Falak, Masalah Arah Kiblat, Waktu salat dan Petunjuk Praktikum)*. Cet. I; Makassar: Alauddin University Press, 2012).
- Rakhmadi Butar-butur, Arwin Juli. *Pengantar Ilmu Falak Teori, praktik, dan fikih*, Depok: Rajawali Pers, 2018.
- Shihab, M. Quraish. *Tafsir Al- Misbah*, Jakarta: Lentera Hati, 2022.
- Suyanto, Bagong, *Metode Penelitian Sosial: Berbagai Alternatif Pendekatan*, Jakarta: Kencana, 2010.
- Tim Reality, *Kamus Bahasa Indonesia* (Surabaya: REALITY PUBLISHER, 2008), h. 332.
- Yanis, Muhajirin. *Verifikasi Arah Kiblat Masjid seProvinsi Gorontalo*, Cet. I; Kementrian Agama Kantor Wilayah Provinsi Gorontalo, 2012.

Jurnal

- Achmad, Saiyed Amar dan Fatmawati Hilal, “Uji Akurasi Arah Kiblat Memanfaatkan Korelasi Antara Azimuth Matahari Dengan Azimuth Gerak Vigna Radiata”, *Hisabuna: Jurnal Ilmu Falak*, Vol. 1, No. 2, 2020.
- Aisyah, Nur dan Muhaimin Marsono. “Akurasi Arah Kiblat Menggunakan Kiblat Tracker Berbasis Software Sun Compass dan Starwalk di Masjid Islamic Center Dato Tiro Kabupaten Bulukumba”. *Hisabuna: Jurnal Ilmu Falak*, Vol. 1, No. 2, 2020.
- Amin, Yasiru. Uji Akurasi Arah Kiblat Masjid Pondok Pesantren Sunan Drajat Kecamatan Paciran Kabupaten Lamongan dengan Metode Mizwala Qibla Finder (Lamongan: Journal of Sharia, 2022), h. 68.
- Arifin, Nurul. “Integrasi Teks-teks Syar’i yang Terkait dengan Arah Kiblat dalam Konteks Astronomi” *Elfalky: Jurnal Ilmu Falak*, Vol. 4, No. 1, (2020).
- Arsil, Nurul Ilmi dan Nur Aisyah, “Analisis Arah Kiblat Masjid Tua Kaluppini Kecamatan Enrekang Kabupaten Enrekang Dengan Metode Bayang-Bayang”, *Hisabuna: Jurnal Ilmu Falak*, Vol. 3, No. 2, 2022.

- Awaluddin, Moehammad. "Analisis Setting Out Arah Kiblat dengan Menggunakan Metode GPS Real Time Kinematic", *Elipsoida: Jurnal Geodesi dan Geomatika*, Vol. 1, No. 1, 2018.
- Budiwati, Anisa. "Tingkat Istiwa Global Positioning System (GPS) dan Google Earth Untuk Menentukan Titik Koordinat Bumi dan Aplikasinya dalam Penentuan Arah Kiblat" *Al-Ahkam*, Vol. 2, No. 3, 2016.
- Cahyani, Amirah dkk, *Akurasi Arah Kiblat Masjid Di Desa Manjalling Kecamatan Bajeng Barat Kabupaten Gowa*, vol. 3 no. 2, HISABUNA: Jurnal Ilmu Falak, 2022.
- Jaya, Dwi Putra. "Dinamika Penentuan Arah Kiblat," *Jurnal Ilmiah Mizani: Wacana Hukum, Ekonomi, Dan Keagamaan* 4, no. 1, 2018.
- Megawati dkk, "Akurasi Arah Kiblat Masjid Di Desa Tindang Kecamatan Bontonompo Selatan Kabupaten Gowa (Studi Pengukuran Dengan Metode Segitiga Bola)", *Hisabuna: Ilmu Falak*, Vol. 2, No.1, 2020.
- Mutmainnah, "Kakbah Dan Kiblat Dalam Sejarah Perkembangan Fiqih", *FAI UCY: Jurnal Ulumuddin*, Vol.7, No. 1, (2017).
- Rahayu dan Ukhti, "Uji Akurasi Arah Kiblat Menggunakan Azimut Bulan Purnama", *Astroislamica: Journal of Islamic Astronomy*, Vol. 1, No. 1 (2022).
- S, Rahmasyaritas dan Rahmatiah HL, "Uji Akurasi Arah Kiblat Masjid Menggunakan Metode Tingkat Istiwa' Di Desa Kapidi Kecamatan Mappedeceng Kabupaten Luwu Utara, *Elfalaky : Jurnal Ilmu Falak* Vol. 3, No. 1 Tahun 2019 M.
- Syarif, Muh. Rasywan. "Telaah Matematis Variasi Lebar Arah Kiblat di Wilayah Indonesia", *Elfalaky: Jurnal Ilmu Falak*, Vol. 6, No. 1, 2022.
- Syarif, Muhammad Rasywan. "Problematika Arah Kiblat dan Aplikasi Perhitungan", *Hunafa: Jurnal Studi Islamika*, Vol. 9, No. 2, 2012.
- Warah, Andi Wawo dan Rahmatiah. HL, "Analisis Metode dan Akurasi Arah Kiblat Masjid di Kecamatan Pitu Riawa Kabupaten Sidrap", *Hisabuna: Jurnal Ilmu Falak*, Vol. 1, No. 1, 2020.
- Zafitri, Nur, dkk. "Penggunaan Metode Bayangan Matahari Terhadap Uji Akurasi Arah Kiblat Taman Makam Pahlawan Kabupaten Pinrang", *Hisabuna: Jurnal Ilmu Falak*, Vol. 3, No.1, 2022.

Wawancara

- Fitri Damayanti (35 tahun), Staf Kantor Urusan Agama, Kecamatan Liukang Tuppabiring, Kabupaten Pangkep, wawancara, Pangkep, 09 Oktober 2023.
- Kamaruddin (53 tahun), Kepala Kantor Urusan Agama, Kecamatan Liukang Tuppabiring, Kabupaten Pangkep, wawancara, Pangkep, 09 Oktober 2023.
- Wahidah, *Sekretaris Pondok Tahfidz Qur'an Ag. Abd Rasyid*, Wawancara Pada tanggal 3 September 2023.
- Wahidah, *Sekretaris Pondok Tahfidz Qur'an Ag. Abd Rasyid*, Wawancara Pada tanggal 3 September 2023.

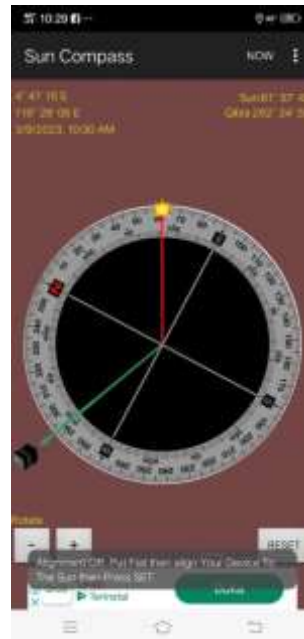
LAMPIRAN



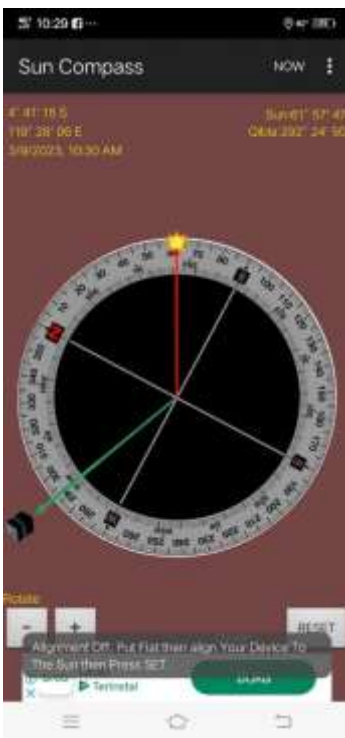
MA



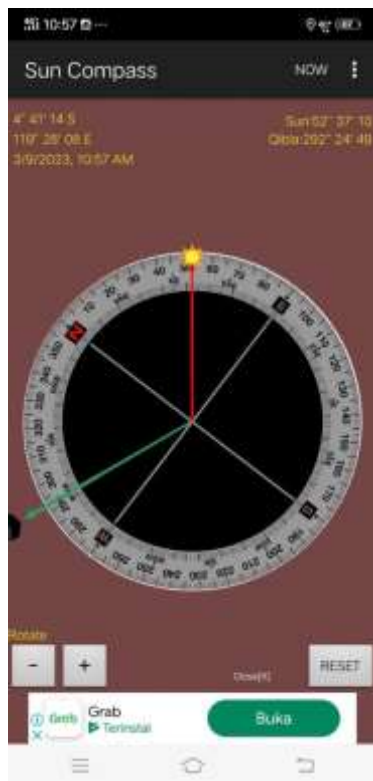
MAKAM AG. PALILI



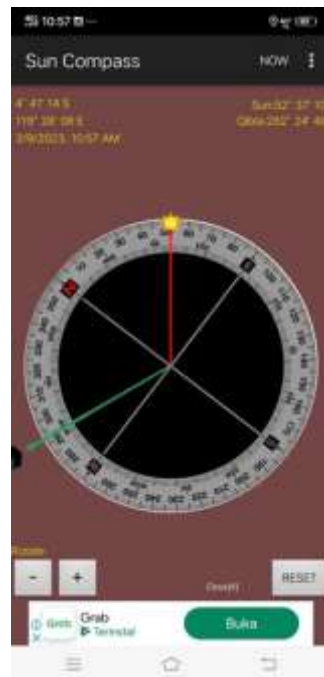
MAKAM AG. ABDUL RASYID DAN MAKAM AG. SYAMSUDDIN



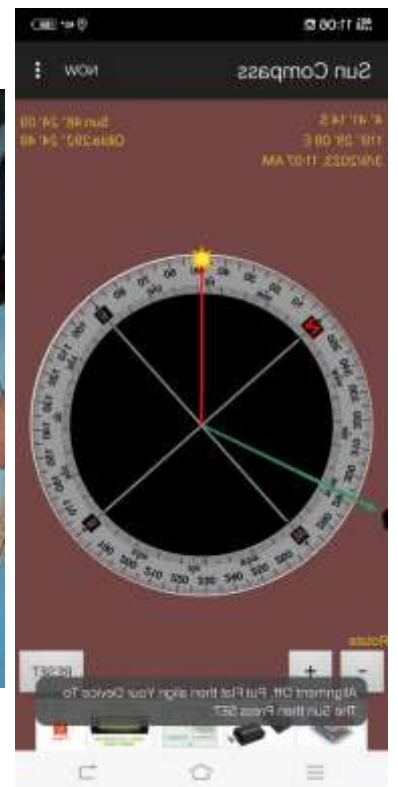
MAKAM AG. MUHAMMAD BADWI



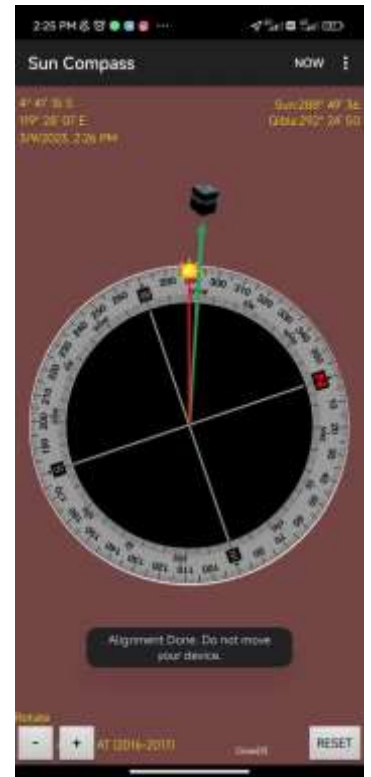
=MAKAM AG. MINAHAJE & MAKAM AG MANJAHOLO



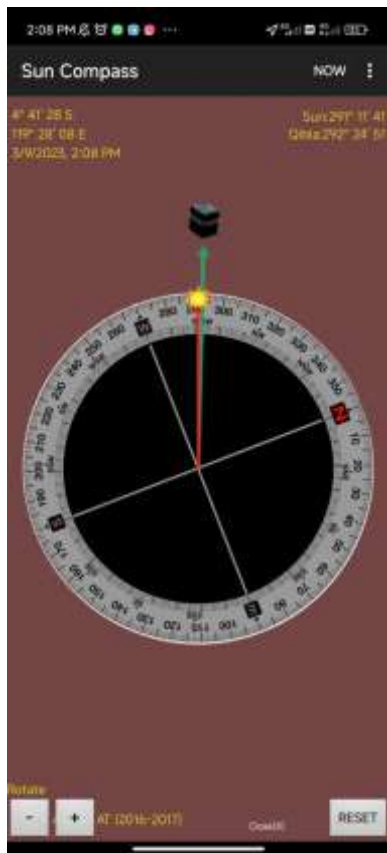
MAKAM AG. CEMPA



MAKAM AG. BASYIRE



MAKAM AG. MUHAMMAD SAID



MAKAM KH. ABDUL AZIS



DAFTAR PERTANYAAN WAWANCARA

1. Bagaimana Sejarah Pemakaman Ulama di Pulau Salemo?
2. Apakah sebelumnya sudah ada yang pernah meneliti terkait pemakaman?
3. Bagaimana metode yang digunakan dalam menentukan arah kiblat pemakaman?
4. Bagaimana pendapat anda terhadap pengukuran arah kiblat pemakaman?
5. Bagaimana pandangan ibu/bapak terkait kemelencengan arah kiblat pemakaman Ulama ini?