

**GERAKAN SOSIAL ALIANSI TAHURA MENGGUGAT (ATM) : KRITIK
PEMBANGUNAN BUMI PERKEMAHAN DI KAWASAN TAMAN
HUTAN RAYA DI KECAMATAN SINJAI BORONG**



Diajukan Untuk Memenuhi Salah Satu Syarat Meraih Gelar
Sarjana Sosial (S.Sos) Program Studi Ilmu Politik
Pada Fakultas Ushuluddin Dan Filsafat
UIN Alauddin Makassar

Oleh
Arbah Nur Qalbi
30600119133

**FAKULTAS USHULUDDIN DAN FILSAFAT
UNIVERSITAS ISLAM NEGERI ALAUDDIN MAKASSAR**

2023

PERNYATAAN KEASLIAN SKRIPSI

Mahasiswa yang bertanda tangan dibawah ini :

Nama : Arbah Nur Qalbi
Nim : 30600119133
Tempat / Tanggal lahir : Sinjai / 26 September 2001
Pogram Studi : Ilmu Politik
Fakultas : Ushuluddin dan Filsafat
Alamat : Dusun Mattirowalie, Kec. Sinjai Borong
Judul : Gerakan Sosial Aliansi Tahura Menggugat (ATM):
Kritik Pembangunan Bumi Perkemahan di Kawasan
Taman Hutan Raya di Kecamatan Sinjai Borong.

Menyatakan dengan sesungguhnya dan penuh kesadaran bahwa skripsi ini benar adalah hasil karya saya sendiri. Jika dikemudian hari terbukti bahwa merupakan duplikat, tiruan atau dibuat oleh orang lain, Sebagian atau seluruhnya, maka skripsi dan gelar yang diperoleh karenanya batal demi hukum.

Gowa , 20 Desember 2023

Penulis

UNIVERSITAS ISLAM NEGERI
ALAUDDIN
M A K A S S A R

Arbah Nur Qalbi
Nim: 30600119133

PENGESAHAN SKRIPSI

Skripsi yang berjudul, "Gerakan Sosial Aliansi Tahura Menggugat (ATM): Kritik Pembangunan Bumi Perkemahan di Kawasan Taman Hutan Raya di Kecamatan Sinjai Borong", yang disusun oleh Arbah Nur Qalbi, NIM: 30600119133, mahasiswa Program Studi Ilmu Politik pada Fakultas Ushuluddin dan Filsafat UIN Alauddin Makassar, telah diuji dan dipertahankan dalam Sidang Munaqasyah yang diselenggarakan pada hari Kamis, tanggal 23 November 2023 M, bertepatan dengan 9 Jumadil Awal 1445 H, dinyatakan telah dapat diterima sebagai salah satu syarat untuk memperoleh gelar Sarjana Sosial (S.Sos) dalam Ilmu Politik (dengan beberapa perbaikan).

Gowa, 23 November 2023 M
9 Jumadil Awal 1445 H

DEWAN PENGUJI


Ketua	: Syahrir Karim, S.Ag., M.Si., Ph.D.	(.....)
Sekretaris	: Reskiyanti Nurdin, S.I.P., M.A.	(.....)
Munaqisy I	: Dr. Dewi Anggaraini, S.Sos., M.Si.	(.....)
Munaqisy II	: Dr. Awal Muqsith, Lc., M.Phil.	(.....)
Pembimbing I	: Syahrir Karim, S.Ag., M.Si., Ph.D.	(.....)
Pembimbing II	: Fajar, S.Sos., M.Si	(.....)

Diketahui oleh:
Dekan Fakultas Ushuluddin dan Filsafat
UIN Alauddin Makassar,



Dr. Wuaenun, M.Th.I., M.Ed
NIP. 1970521 200312 1 002

KATA PENGANTAR



Puji syukur penulis haturkan atas kehadiran Allah SWT, yang telah memberikan karunia, hidayah dan petunjuk-Nya, sehingga penulis dapat menyelesaikan skripsi ini. Shalawat serta salam tidak lupa terucap untuk Nabi Muhammad SAW, kepada keluarganya, para sahabatnya dan seluruh umatnya hingga akhir zaman, semoga keselamatan dapat dicapai oleh kita semua.

Dalam penyelesaian skripsi ini, tentunya banyak mengalami kesulitan dan hambatan, namun semuanya bagi penulis adalah sebuah pengalaman. Penulis mengakui bahwa dalam penulisan skripsi ini masih jauh dari kesempurnaan hal ini dikarenakan keterbatasan pengetahuan, kemampuan pengalaman penulis dalam penelitian, pengumpulan literature, maupun penulisan karya ilmiah. Namun berkat bimbingan dan arahan dari semua pihak, kesulitan yang ada dapat diatasi dan skripsi ini dapat diselesaikan. terselesainya skripsi ini tidak lepas dari dukungan dari berbagai pihak yang telah mendorong dan membimbing penulis baik dengan ide-ide pemikirannya serta motivasi untuk tetap semangat menyelesaikan skripsi dan pendidikan penulis.

Ucapan terima kasih yang tak terhingga penulis haturkan kepada kedua orang tua. Ayahanda **Baharuddin** Dan Ibunda **Sutarni** yang merupakan sumber motivasi bagi penulis untuk menyelesaikan skripsi ini, yang selama ini tiada hentinya memberikan perhatian dan kasih sayang, semangat, dukungan moral

dan materil serta yang utama adalah doa restu yang tiadahenti senantiasa mengiringi perjalanan hidup penulis.

Selama proses pengerjaan skripsi ini, penulis mendapatkan banyak bantuan dan dukungan dari berbagai pihak sehingga akhirnya skripsi ini dapat terselesaikan. Untuk itu, sudah menjadi suatu keharusan bagi penulis untuk menyampaikan ucapan terima kasih yang sebesar-besarnya kepada:

1. Prof. Drs. Hamdan Juhannis, M.A, Ph.D. selaku Rektor UIN Alauddin Makassar, Prof. Dr. H. Kamaluddin Abunawas, M.Ag. selaku Wakil Rektor Bidang Akademik dan Pengembangan Lembaga, Dr. H. Andi Aderus, Lc., M.A. Wakil Rektor Bidang Administrasi Umum dan Perencanaan Keuangan, Prof. Dr. Muhammad Halifah Mustamin, M.Pd. Wakil Rektor Bidang Kemahasiswaan, dan Prof. Dr. H. Muhammad Amri, Lc., M.Ag. Wakil Rektor Bidang Kerjasama dan Pengembangan Lembaga, beserta seluruh civitas akademika UIN Alauddin Makassar.
2. Bapak Dr. Muhaemin, M.Th.I., M.Ed. selaku Dekan Fakultas Ushuuddin, Filsafat Dan Politik serta Wakil Dekan beserta staf Fakultas.
3. Bapak Dr. Awal Muqsith, Lc., M.Phil. dan Ibu Reskiyanti Nurdin, S. IP. M.Si. selaku Ketua dan Sekretaris Prodi Ilmu Politik UIN Alauddin Makassar.
4. Ayahanda Syahrir Karim M.Si., Ph.D. dan Bapak Fajar, S.Sos., M.Si. selaku pembimbing I dan pembimbing II yang telah banyak

memberikan bimbingan, nasehat, saran dan mengarahkan penulis dalam menyelesaikan penulisan skripsi ini.

5. Ibunda Dr. Dewi Aggaraini, M.Si. dan Bapak Dr. Awal Muqsith, Lc., M.Phil. selaku penguji I penguji II yang telah menguji dengan penuh kesungguhan untuk kesempurnaan skripsi ini.
6. Bapak Fajar, S.Sos., M.Si. selaku penasehat akademik (PA) serta para dosen jurusan Ilmu Politik yang senantiasa memberi ilmu pengetahuan yang berharga dan sangat bermanfaat bagi penulis. Serta para staf jurusan Ilmu Politik dan staf tata usaha Fakultas Ushuluddin, Filsafat dan Politik yang sangat membantu selama perkuliahan hingga penyelesaian skripsi ini.
7. Seluruh teman-teman seperjuangan IMPERIUM 2019 Jurusan Ilmu Politik yang telah banyak membantu dan memberikan masukan dalam penyelesaian karya ilmiah ini.
8. Terakhir kepada kawan-kawan IPO 4 yang telah menemani hampir seluruh perjalanan didunia kampus UIN Alauddin Makassar, penulis mengucapkan banyak terima kasih atas kebersamaan dan support yang telah diberikan.

Gowa, 20 Desember 2023
Penulis,


Arbah Nur Oalbi

NIM : 30600119133

DAFTAR ISI

HALAMAN JUDUL.....	i
PERNYATAAN KEASLIAN SKRIPSI.....	ii
PENGESAHAN SKRIPSI.....	iii
KATA PENGANTAR.....	iv
DAFTAR ISI.....	vii
PEDOMAN TRANSLITERASI.....	ix
ABSTRAK.....	xv
BAB I PENDAHULUAN.....	1
A. Latar Belakang.....	1
B. Fokus Penelitian dan Deskripsi Fokus.....	9
1. Fokus Penelitian.....	9
2. Deskripsi Fokus.....	9
C. Rumusan Masalah.....	10
D. Tujuan dan Manfaat Penelitian.....	10
1. Tujuan Penelitian.....	10
2. Manfaat Penelitian.....	10
E. Kajian Pustaka.....	11
BAB II TINJAUAN TEORETIS.....	17
A. Landasan Teori.....	17
1. Gerakan Sosial.....	17
2. Governmentality.....	22
BAB III METODOLOGI PENELITIAN.....	26
A. Jenis dan Lokasi Penelitian.....	26
B. Sumber Data Penelitian.....	27
C. Teknik Pengumpulan Data.....	28
D. Informan.....	29
E. Teknik Pengolahan dan Analisis Data.....	30
BAB IV HASIL DAN PEMBAHASAN.....	33
A. Gambaran Umum Lokasi Penelitian.....	33

B. Alasan yang melatarbelakangi terbentuknya gerakan sosial Aliansi Tahura Menggugat yang mengkritik pembangunan Bumi Perkemahan	45
C. Bentuk-bentuk kritikan yang dilakukan Aliansi Tahura Menggugat...	71
BAB V PENUTUP.....	82
A. Kesimpulan	82
B. Implikasi.....	83
DAFTAR PUSTAKA	85
LAMPIRAN.....	89
DAFTAR RIWAYAT HIDUP.....	95



UNIVERSITAS ISLAM NEGERI
ALAUDDIN
M A K A S S A R

PEDOMAN TRANSLITERASI ARAB-LATIN

Penulisan transliterasi Arab-Latin pedoman transliterasi Arab-Latin sesuai pada keputusan bersama Menteri Agama RI dan Menteri Pendidikan dan Kebudayaan RI. No. 158 tahun 1987 dan No. 0543 b/U/1987 Tertanggal 22 Januari 1988 yang secara garis besar dapat diuraikan sebagai berikut:

1. Konsonan Tunggal

Huruf Arab	Nama	Huruf Latin	Nama
ا	Alif	tidak dilambangkan	tidak dilambangkan
ب	Ba	B	Be
ت	Ta	T	Te
ث	Sa	S	es (dengan titik diatas)
ج	Jim	J	Je
ح	Ha	H	ha (dengan titik di bawah)
خ	Kha	Kh	Ka dan ha
د	Dal	D	De
ذ	Zal	Z	zet (dengan titik di atas)
ر	Ra	R	Er
ز	Zai	Z	Zet
س	Sin	S	Es
ش	Syin	Sy	es dan ya
ص	Sad	Ws	es (dengan titik di bawah)
ض	Dad	D	de (dengan titik di bawah)
ط	Ta	T	te (dengan titik di bawah)
ظ	Za	Z	zet (dengan titik di bawah)
ع	'ain	'	apostrof terbaik
غ	Gain	G	Ge
ف	Fa	F	Ef
ق	Qaf	Q	Qi

ك	Kaf	K	Ka
ل	Lam	L	El
م	Mim	M	Em
ن	Nun	N	En
و	Wau	W	We
هـ	Ha	H	Ha
ء	Hamzah	'	Apostrof
ي	Ya	Y	Ya

Hamzah (ء) yang terletak di awal kata mengikuti vokalnya tanpa diberi tanda apa pun. Jika ia terletak di tengah atau di akhir, maka ditulis dengan tanda (').

2. Vokal

Vokal bahasa Arab, seperti vokal bahasa Indonesia, terdiri atas vokal tunggal atau monoftong dan vokal rangkap atau diftong. Vokal tunggal bahasa Arab yang lambangnya berupa tanda atau harakat, transliterasi sebagai berikut:

Tanda	Nama	Huruf Latin	Nama
اَ	<i>Fathah</i>	A	A
اِ	<i>Kasrah</i>	I	I
اُ	<i>Dammah</i>	U	U

Vokal rangkap bahasa Arab yang lambangnya berupa gabungan antara harakat dan huruf, transliterasinya berupa gabungan huruf, yaitu:

Tanda	Nama	Huruf Latin	Nama
اِي	<i>Fathah</i>	Ai	a dan i
اُو	<i>Kasrah</i>	Au	a dan u

Contoh:

كَيْفَ :*kaifa*

هَوَّلَ :*hauila*

3. Maddah

Maddah atau vokal panjang yang lambangnya berupa gabungan antara harakat dan huruf, transliterasinya berupa huruf dengan tanda, yaitu:

Tanda	Nama	Huruf Latin	Nama
ا... ا...ى	<i>fathah</i> dan <i>alif</i> atau <i>ya</i>	Ā	a dan garis di atas
ى	<i>kasrah</i> dan <i>ya</i>	Ī	i dan garis di atas
وُ	<i>dammah</i> dan <i>wau</i>	Ū	u dan garis di atas

Contoh:

مَات : *māta*

رَمَى : *ramā*

قِيلَ : *qīla*

4. Tā' marbūtah

Transliterasi untuk *tā' marbūtah* ada dua, yaitu: *tā' marbūtah* yang hidup atau mendapat harkat fathah, kasrah, dan dammah, yang transliterasinya adalah [t]. Sedangkan *tā' marbūtah* yang mati atau mendapat harkat sukun transliterasinya adalah [h].

Kalau pada kata yang berakhir dengan *tā' marbūtah* diikuti oleh kata yang menggunakan kata sandang *al-* serta bacaan kedua kata itu terpisah, maka *tā' marbūtah* itu transliterasinya dengan [h].

Contoh:

رَوَّضَهُ الْأَطْفَالَ : *raudah al-atfāl*

الْمَدِينَةَ الْفَاضِلَةَ : *al-madīnah al-fādilah*

5. Syaddah (Tasydid)

Syaddah atau *tasydid* yang dalam sistem tulisan Arab dilambangkan dengan sebuah tanda *tasydid* (ّ) dalam transliterasinya ini dilambangkan dengan perulangan huruf (konsonan ganda) yang diberi tanda *syaddah*.

Contoh:

رَبَّنَا : *rabbānā*

نَجَّيْنَا : *najjainā*

نُعَمُّ : *al-haqq*

Jika huruf *ى* ber-*tasydid* di akhir sebuah kata dan didahului oleh huruf *kasrah* (ي) maka ia ditransliterasikan seperti huruf *maddah* (ī).

Contoh:

عَلِيٍّ : 'Alī (bukan 'Aliyy atau 'Aly)

عَرَبِيٍّ : 'Arabī (bukan 'Arabiyy atau 'Araby)

6. Kata Sandang

Kata sandang dalam sistem tulisan Arab dilambangkan dengan huruf ال (*alif lam ma'arifah*). Dalam pedoman transliterasi ini, kata sandang ditransliterasi seperti biasa, al-, baik ketika ia di ikuti oleh huruf *syamsiah* Maupun huruf *qamariah*. Kata sandang tidak mengikuti bunyi huruf langsung yang mengikutinya. Kata sandang ditulis terpisah dari kata yang mengikutinya dan dihubungkan dengan garis mendatar (-).

Contoh:

الشَّمْسُ : *al-syamsu* (bukan *asy-syamsu*)

الزَّلْزَلَةُ : *al-zalزالah* (*al-zalزالah*)

الفَلْسَفَةُ : *al-falsafah*

7. Hamzah

Aturan transliterasi huruf hamzah menjadi apostrop (') hanya berlaku bagi hamzah yang terletak di tengah dan akhir kata. Namun, bila hamzah terletak di awal kata, ia tidak dilambangkan, karena dalam tulisan Arab ia berupa alif.

Contoh:

تَأْمُرُونَ : *ta'muruna*

النَّوْعُ : *al-nau'*

شَيْءٌ : *syai'un*

8. Penulisan Kata Arab yang Lazim digunakan dalam Bahasa Indonesia

Kata, istilah atau kalimat Arab yang ditransliterasi adalah kata, istilah atau kalimat yang belum dilakukan dalam bahasa Indonesia. Kata, istilah atau kalimat yang sudah lazim dan menjadi bagian dari perbendaharaan bahasa Indonesia, atau sudah sering ditulis dalam tulisan bahasa Indonesia, atau lazim digunakan dalam dunia akademik tertentu, tidak lagi ditulis menurut cara transliterasi di atas. Misalnya kata al-Qur'an (dari *al-Qur'an*), Alhamdulillah dan munaqasyah. Namun, bila kata-kata tersebut menjadi bagian dari satu rangkaian teks Arab, maka mereka harus ditransliterasi secara utuh.

Contoh:

Fī Zilāl al-Qur'ān

Al-Sunnah qabl al-tadwīn

9. Lafz al-Jalālah (الله)

Kata “Allah” yang didahului partikel seperti huruf *jarr* dan huruf lainnya atau berkedudukan sebagai *mudāf ilaih* (frase nominal), ditransliterasi tanpa huruf hamzah.

Contoh:

بِاللهِ dīnullāh billāh

Adapun *tā marbūtah* di akhir kata yang disandarkan kepada *lafz al-Jalālah* ditransliterasi dengan huruf [t].

Contoh:

هُم فِي رَحْمَةِ اللهِ hum fī rahmatillāh

10. Huruf Kapital

Walau sistem tulisan Arab tidak mengenal huruf kapital (*All caps*), dalam transliterasinya huruf-huruf tersebut dikenai ketentuan tentang penggunaan huruf kapital berdasarkan pedoman ejaan Bahasa Indonesia yang berlaku (EYD). Huruf kapital, misalnya, digunakan untuk menuliskan huruf awal nama dari (orang, tempat, bulan) dan huruf pertama pada permulaan kalimat. Bila nama diri didahului oleh kata sandang (al-), maka yang ditulis dengan huruf kapital tetap huruf awal nama diri tersebut, bukan huruf awal kata sandangnya. Jika terletak pada awal kalimat, maka huruf A dari kata sandang tersebut menggunakan huruf kapital (AL-). Ketentuan yang sama juga berlaku untuk huruf awal dari judul referensi yang didahului oleh kata sandang al-, baik ketika ia ditulis dalam teks maupun dalam catatan rujukan (CK,DP, CDK, dan DR).

Contoh:

Wa mā Muhammadun illā rasūl

Inna awwala baitin Wudi'a linnāsi bi Bakkata mubārakan

Syahru Ramadān al-lazī unzila fih al-Qur'ān

Nasīr al-Dīn al-Tūsī

Abū Nasr al-Farābī

Al-Gazrālī

Al-Munqiz min al-Dalāl

B. Daftar Singkatan


Beberapa singkatan yang dibakukan adalah:

swt. = *subhānahū Wa ta'ālā*

saw. = *sallallāhu 'alaihi Wa sallam*

a.s. = *'alaihi al-salām*

H	= Hijrah
M	= Masehi
I.	= Sebelum Masehi
W	= Lahir tahun (untuk orang yang masih hidup saja)
QS.../...:4	= QS al-Baqarah/2:4 atau QS Ali-‘Imrān/3:4
HR	= Hadis Riwayat



UNIVERSITAS ISLAM NEGERI
ALAUDDIN
M A K A S S A R

ABSTRAK

NAMA : Arbah Nur Qalbi
NIM : 30600119133
JUDUL : Gerakan Aliansi Tahura Menggugat (ATM): Kritik Pembangunan Bumi Perkemahan Di Kawasan Taman Hutan Raya Di Kecamatan Sinjai Borong

Penelitian ini memiliki dua rumusan masalah utama diantaranya adalah: 1) Apa saja yang melatarbelakangi terbentuknya gerakan sosial Aliansi Tahura Menggugat yang mengkritik pembangunan Bumi Perkemahan di kawasan Taman Hutan Raya. 2) Bagaimana bentuk-bentuk kritikan yang dilakukan oleh gerakan Aliansi Tahura Menggugat terhadap pembangunan Bumi Perkemahan di kawasan Taman Hutan Raya.

Adapun metode yang digunakan dalam penelitian ini yaitu penelitian kualitatif yang bersifat deskriptif. Dalam penelitian ini, data primer diperoleh dari observasi, wawancara, dan dokumentasi serta data sekunder diperoleh dari arsip-arsip dokumen aliansi dan internet. Kemudian analisis data dilakukan dengan tiga tahapan, yaitu reduksi data, penyajian data, dan penyimpulan data. Teori yang digunakan dalam penelitian ini adalah teori Gerakan Sosial dan teori Governmentality dari Michel Foucault.

Dari data penelitian yang telah dikumpulkan diketahui bahwa kritikan yang dilakukan oleh gerakan Aliansi Tahura terhadap pembangunan Bumi Perkemahan disebabkan oleh beberapa faktor. Pertama, Penggunaan istilah Bumi Perkemahan. Kedua, Penggunaan Blok Pemanfaatan dan pembukaan lahan. Ketiga, Adanya Pembangunan elemen tambahan. Dan Keempat, Faktor lingkungan. Upaya yang dilakukan Gerakan Aliansi Tahura Menggugat untuk mengkritik pembangunan Bumi Perkemahan tersebut antara lain, melakukan aksi demonstrasi, melakukan kampanye lingkungan (suara alam), kampanye melalui media sosial dan melakukan publikasi di media massa.

Implikasi dari penelitian ini adalah Pemerintah sebagai pemangku kebijakan perlu memperhatikan kritikan dan kekhawatiran dari Aliansi Tahura Menggugat sebagai representasi suara masyarakat. Dalam konteks ini, Pemerintah diharapkan untuk menjadikan kritikan sebagai bahan pertimbangan serius dalam proses pengambilan keputusan terkait pembangunan. Dengan melibatkan masyarakat dalam pembahasan ini, Pemerintah dapat lebih baik mengidentifikasi potensi dampak negatif pada lingkungan dan mencegah konflik dengan memperhitungkan kekhawatiran yang diungkapkan oleh Aliansi Tahura Menggugat.

BAB I

PENDAHULUAN

A. *Latar Belakang*

Taman Hutan Raya Abdul Latif atau yang dikenal dengan Taman Hutan Raya Sinjai terkenal akan keragaman flora dan fauna, termasuk satwa langka dan berbagai macam tumbuhan dan bunga. Taman Hutan Raya Abdul Latif terletak di Desa Batu Belerang yang terletak di Kecamatan Sinjai Borong, Kabupaten Sinjai. Keberadaan Taman Hutan Raya dijamin oleh Undang-Undang Nomor 5 Tahun 1990 tentang Perlindungan ekosistem hayati dan Sumber Daya Alam. Taman Hutan Raya (Tahura) berfungsi sebagai area konservasi untuk menampung bermacam jenis tumbuhan dan hewan eksotik, baik yang dihasilkan secara alami maupun buatan. Selain sebagai kawasan lindung, kawasan tersebut juga dipergunakan sebagai tempat penelitian, ilmu pengetahuan, pariwisata, rekreasi, pendidikan dan kebudayaan.¹ Pembangunan kawasan Taman Hutan Raya pada hakikatnya ialah membangun dan memperbaiki lingkungan hidup, baik alam maupun buatan/binaan.

Beberapa kriteria penunjukan dan penetapan kawasan Taman Hutan Raya berdasarkan Peraturan Pemerintah Nomor 28 Tahun 2011 (Tentang Cagar Alam dan Pengelolaan Cagar Alam), yaitu:

- a) Memiliki keunikan dan fenomena alam;

¹ Rita Riani, “ Kajian Teknis Pembentukan Kawasan Taman Hutan Raya Muara Siran Kabupaten Kutai Kartanegara ”, *Jurnal Gerbang Etam* Balitbangda Kab. Kukar, Vol.14, No 2. (2020), h. 5

- b) Terdapat kawasan yang dapat dijadikan sebagai tempat berkembangnya berbagai flora dan fauna;
- c) Situs yang menggabungkan unsur alam dan buatan, baik tanpa banyak perubahan ekosistem maupun utuh.

Sesuai pedoman Undang-Undang Sumber Daya Alam dan Konservasi, Taman Hutan Raya dimanfaatkan untuk tujuan tertentu berdasarkan fungsinya, di antaranya meliputi: Pengembangan Ilmu pengetahuan, pariwisata, pendidikan, dukungan budidaya, rekreasi, dan pelestarian budaya, serta penelitian (yang mencakup penelitian mendasar dan penelitian yang bertujuan membantu pengelolaan hutan di dalam Taman Hutan Raya itu sendiri).

Penunjukan dan penetapan Taman Hutan Raya Abdul Latif sebagai Taman Hutan Raya berdasarkan Keputusan Menteri Kehutanan dan Perkebunan Nomor 890/Menhut-II/1999. Keputusan tersebut menyangkut penetapan kawasan seluas $\pm 3.299.005,2$ Ha di Sulawesi Selatan untuk dijadikan sebagai Kawasan Hutan Lindung Bulu Pattiroang dan dimasukkan ke dalam Kelompok Hutan Lompobattang Aparang. Bagian hutan seluas 720 ha ini langsung direkomendasikan oleh Pemerintah Kabupaten Sinjai untuk dijadikan kawasan Taman Hutan Raya.¹

Berdasarkan rekomendasi Pemerintah Kabupaten Sinjai, selanjutnya hutan seluas 720 hektar ditetapkan sebagai pusat pengembangan keanekaragaman hayati dan difungsikan sebagai tempat penelitian. Penetapan ini diresmikan melalui Keputusan Menteri Kehutanan nomor

¹Makalah Kebijakan “Selamatkan Rimba Terakhir Lompobattang-Bawakaraeng Aliansi Tahura Menggugat”, 2020, h. 3.

SK.267/MENHUT-II/2008 tanggal 1 Agustus 2008 yang menetapkan Hutan Lindung Bulu Pattiroang sebagai cagar alam dengan fungsi Taman Hutan Raya Abdul Latief.¹ Berdasarkan fungsinya, Tahura juga dijadikan sebagai kawasan konservasi. Tahura Abdul Latief ditetapkan sebagai kawasan hutan lindung karena terdapat beberapa jenis flora dan fauna yang unik, seperti kawasan konservasi sumber daya air dan kawasan penyangga ekosistem hutan di pegunungan Lompobattang dan Bawakaraeng. Fungsi kawasan konservasi adalah untuk melindungi lingkungan hidup dengan tetap memperhatikan komponen-komponen yang dapat diterima saat ini dengan melestarikan seluruh aspek lingkungan hidup untuk pemanfaatan di masa yang akan datang.

Namun pada tahun 2019 lalu, Pemerintah Kabupaten Sinjai berencana membangun Bumi perkemahan di atas lahan seluas 1,2 hektar yang letaknya di berada dalam Kawasan Taman Hutan Raya (Tahura) Abdul Latief. Selain bumi perkemahan, pemerintah berencana menambah berbagai elemen pendukung seperti pusat kuliner, jalur sepeda gunung, gazebo, taman anggrek, dan villa. Bupati Sinjai menyatakan tujuan pembangunan Bumi perkemahan tersebut ialah untuk meningkatkan perekonomian masyarakat serta menjadikannya ikon pariwisata baru di Kabupaten Sinjai dengan tujuan menarik wisatawan untuk berkunjung.

Dalam proses pelaksanaannya, pembangunan Bumi Perkemahan menuai kritik dari masyarakat, khususnya pegiat pecinta alam yang tergabung dalam

¹Rahmatia, Sistem Pengelolaan Taman Huatan Raya (Tahura) Abdul Latief Kecamatan Sinjai Borong Kabupaten Sinjai, Skripsi, (Makassar: UNISMUH MAKASSAR, 2016), h. 2.

Aliansi Tahura Manggugat (ATM) aliansi ini terdiri dari beberapa unsur organisasi, komunitas dan individu. Beberapa diantaranya seperti Forum Pecinta Alam Sinjai (FPA), Devisi Pecinta Alam (DISPA), Mahasiswa Pecinta Alam (MAPALA) Sinjai, Organisasi himpunan, Komunitas, individu merdeka serta jaringan, yang bukan hanya berasal dari Sinjai, tetapi ada yang berasal dari luar kota Sinjai.

Kritikan dari beberapa gabungan unsur organisasi yang bernama Aliansi Tahura Menggugat terhadap adanya pembangunan Bumi Perkemahan adalah salah bentuk gerakan sosial. Menurut Shirashi, gerakan sosial berfungsi sebagai platform bagi individu untuk mengekspresikan pandangan politik mereka dan mengkomunikasikan niat mereka yang sebenarnya kepada pemerintah.² Baldrige menguraikan lebih lanjut tentang gerakan sosial, mendefinisikannya sebagai tindakan terorganisir yang melibatkan sekelompok individu yang berkomitmen untuk mendorong atau menolak perubahan. Baldrige menekankan bahwa agar suatu gerakan dapat dianggap sebagai gerakan sosial, ialah harus memiliki tuntutan yang jelas, struktur yang jelas, dan landasan ideologis yang kuat.³ Aksi Aliansi Tahura Menggugat ini bisa dilihat sebagai bentuk ekspresi politik yang bertujuan untuk menyatakan kritiknya terhadap pembangunan Bumi Perkemahan tersebut. Aliansi khawatir pembangunan tersebut dapat menimbulkan ancaman terhadap keberadaan Anoa, sumber air, dan vegetasi alam lainnya, serta dapat menimbulkan risiko terjadinya longsor.

²Soeyono, "Gerakan Sosial Masyarakat Miskin Perkotaan :Political Opportunities, Mobilizing Structures, dan Cultural Framing", (Surabaya: Insan Cendekia, 2008), h. 13.

³Soeyono, "Teori-Teori Gerakan Sosial", (Surabaya: VD Press Surabaya, 2005), h. 4.

Al-Qur'an memberikan petunjuk tentang lingkungan hidup, menekankan bahwa alam, termasuk air, tanah, udara, dan segala bentuk alam lainnya, serta manusia, semuanya adalah bagian dari ciptaan Allah SWT. Penting untuk melestarikan dan melindunginya sedemikian rupa serta mencegah kerusakan yang disebabkan oleh tindakan manusia. Sayangnya, banyak manusia yang mengabaikan tanggung jawabnya untuk menjaga lingkungan, sehingga menimbulkan perilaku tidak bertanggung jawab yang merugikan lingkungan dan dirinya sendiri. Hal ini seringkali disebabkan oleh kurangnya pemahaman terhadap ajaran agama, sebagaimana mestinya yang di telah dijelaskan di dalam Al-Qur'an dan hadist. Sebagaimana yang dijelaskan di dalam surah al-Baqarah, ayat 11 dan 12;

وَإِذَا قِيلَ لَهُمْ لَا تُفْسِدُوا فِي الْأَرْضِ قَالُوا إِنَّمَا نَحْنُ مُصْلِحُونَ ﴿١١﴾ أَلَا إِنَّهُمْ هُمُ الْمُفْسِدُونَ وَلَكِن لَّا يَشْعُرُونَ ﴿١٢﴾

Terjemahannya :

(11) Dan apabila dikatakan kepada mereka, “Janganlah membuat kerusakan di muka bumi,” mereka menjawab, “Kami adalah orang-orang yang melakukan perbaikan.” (12) Ingatlah, sesungguhnya mereka itulah orang-orang yang membuat kerusakan, tetapi mereka tidak menyadarinya.⁴

Ayat di atas menegaskan bahwa individu yang berpaling dari kebenaran dan tidak mengikuti petunjuk Allah dan Rasul-Nya bisa jadi tidak menyadari dampak buruk yang ditimbulkannya terhadap lingkungan. Meskipun telah diperingatkan mengenai potensi konsekuensi dari tindakan mereka, seperti bencana alam seperti kekeringan, tanah longsor, dan kebakaran yang

⁴Depatemen Agama RI, Al-Qur'an dan Terjemahannya, 2019. h. 03

mengancam kelangsungan hidup manusia dan merenggut nyawa, mereka mungkin masih menyangkal tanggung jawab mereka dan tidak mengakui kerusakan yang mereka timbulkan pada permukaan bumi., tetapi tetap tidak mau mengakui dan tidak sadar telah melakukan kerusakan terhadap lingkungan hidup di permukaan bumi ini.

Lebih lanjut lagi, Aliansi Tahura Menggugat muncul karena adanya kekhawatiran bahwa pembangunan bumi perkemahan serta jalur sepeda akan mengurangi fungsi kawasan tersebut sebagai hutan lindung dan kawasan konservasi. Selain itu, pemilihan lokasi pembangunan juga dianggap kurang tepat karena kawasan tersebut rawan longsor. Belakangan, pembangunan jalur sepeda yang sedang dibuat telah masuk kawasan vegetasi alami. Jalur sepeda yang sedang dibuat tersebut sudah merambah kawasan vegetasi alami sehingga mengakibatkan kerusakan pepohonan. Ada pohon yang tumbang, dipangkas, atau ditebang, ada pula yang tumbang karena akarnya mengganggu pembangunan jalan. Adanya jalur bersepeda itu semakin mengusik habitat Anoa kelereng pegunungan Bawakaraeng mengingat Anoa merupakan hewan sensitif terhadap kehadiran manusia. Hal inilah yang membuat Aliansi khawatir karena dampaknya bukan hanya terhadap flora dan fauna di kawasan tersebut tetapi juga terhadap masyarakat yang ada di sekitarnya.

Aliansi Tahura Menggugat menyatakan ketidaksetujuannya melalui berbagai macam cara, antara lain demonstrasi massal, diskusi publik, pertunjukan teater, dan penyampaian pendapat di media sosial. Sebagaimana yang dijelaskan oleh Charles Tilly, *repertoar* mengacu pada serangkaian metode

atau cara yang dipergunakan sekelompok orang untuk mencapai keinginan dan tuntutan. Metode atau cara ini berfungsi untuk mengatur strategi dalam aksi kolektif.⁵ Kritik yang dilakukan oleh Aliansi Taman Hutan Raya Menggugat merupakan salah satu cara yang mereka gunakan dalam meraih tujuan dan tuntutan. Beberapa aksi kritik yang dilakukan oleh Aliansi Tahura Menggugat menuntut diberhentikannya pembangunan bumi perkemahan, antara lain:

Pada tanggal 24 September 2020, Aliansi Tahura Menggugat mengadakan demonstrasi di Kantor DPRD Sinjai. Ratusan pengunjung yang tergabung dalam Aliansi tersebut turut serta dalam demonstrasi tersebut. Mereka menuntut agar DPRD menolak pembangunan bumi perkemahan dengan tegas karena dianggap akan berdampak negatif pada masyarakat sekitar. Selain itu, mereka menekankan bahwa hutan yang dijadikan lokasi bumi perkemahan termasuk kawasan penyangga kehidupan masyarakat.⁶

Demonstrasi kedua dilakukan oleh Aliansi Tahura Menggugat berlangsung di kantor Bupati Sinjai. Massa aksi berhasil menduduki kantor Bupati Sinjai dan menuntut agar Pemerintah Sinjai menghentikan pembangunan Bumi Perkemahan serta jalur sepeda yang ada di Taman Hutan Raya. Selain itu, mereka meminta Pemerintah Kabupaten Sinjai untuk memeriksa kembali administrasi pembangunan bumi perkemahan di Taman Hutan Raya Abdul Latief Sinjai. Aliansi Tahura Menggugat juga menuntut keterbukaan informasi

⁵Mohammad Syawaluddin, Sosiologi Perlawanan Studi Perlawanan Repertoar Petani Di Rengas Ogan Ilir Sumatra Selatan, (Yogyakarta: Cv Budi Utama, 2017), h. 48.

⁶Adi Mirsan, Dewan Terima Aspirasi Dari Aliansi Tahura.
<https://sulsel.fajar.co.id/2020/09/24/Dewan-terima-aspirasi-dari-aliansi-tahura>. (25 Maret 2023).

publik terkait pembangunan bumi perkemahan.⁷ Selain aksi demonstrasi dan pendudukan kantor pemerintahan, Aliansi Tahura Menggugat juga memasang spanduk yang bertuliskan (Tolak Bumi Perkemahan di Tahura Abdul Latief) di beberapa tempat dikota Sinjai. Beberapa lokasi pemasangan spanduk tersebut diantaranya di depan rumah Jabatan Sinjai, lapnas, tugu bambu, taman topekkong, jalan tondong, dan tempat lainnya..

Aliansi Tahura Menggugat tidak hanya melalui jalur aksi di lapangan seperti demonstrasi dan pemasangan spanduk mereka juga membuat petisi di media sosial yang berisikan kritikan terhadap pembangunan bumi perkemahan. Petisi itu berhasil mengumpulkan 1.000 tanda tangan elektronik dari masyarakat dalam waktu sekitar tiga minggu. Petisi tersebut diarahkan kepada beberapa institusi, termasuk Bupati Sinjai, Menteri Lingkungan Hidup dan Kehutanan, serta Balai Besar Konservasi Sumber Daya Sulawesi Selatan. Dalam petisi tersebut, Aliansi Tahura Menggugat menyampaikan kekhawatiran mereka terhadap dampak lingkungan dan sosial dari pembangunan bumi perkemahan di Taman Hutan Raya Abdul Latief Sinjai.⁸ Menurut Tarrow, media atau sejenisnya merupakan salah satu strategi atau alat yang sering digunakan untuk mendapatkan persetujuan publik. Tarrow menjelaskan, media dan media sosial ketika masuk dalam aksi kolektif dapat memberikan pengaruh signifikan

⁷Bayu Firmansyah, "ATM Kembali Unras, Duduki Kantor Bupati Sinjai". <https://www.google.com/amp/s/republiknews.co.id/atm-kembali-unrasduduki-kantor-bupati-sinjai/amp/>. (15 Maret 2023).

⁸Awal Nur, "1000 Partisipan Tak Setujui Pembangunan Bumi Perkemahan di Sinjai, Masihkan Dilanjutkan" <https://www.google.com/amp/s/trotoar.id/2020/12/06/petisi7.779-partisipan-tak-setujui-pembanguna-bumi-perkemahan-di-sinjai-masihkah-dilanjutkan/amp/>. (15 Maret 2023).

terhadap transmisi simbol melalui teknik framing yang dapat mempengaruhi opini publik.⁹

Berdasarkan dasar hal itu, Gerakan sosial Aliansi Tahura Menggugat ini perlu mendapatkan kajian lebih lanjut, Berdasarkan penjelasan yang telah dijelaskan, peneliti tertarik untuk meneliti lebih jauh terkait ***“Gerakan Sosial Aliansi Tahura Menggugat (ATM): Kritik Pembangunan Bumi Perkemahan di Kawasan Taman Hutan Raya di Kecamatan Sinjai Borong”***.

B. Fokus Penelitian Dan Deskripsi Fokus

1. Fokus Penelitian

Penelitian ini berfokus pada latarbelakang terbentuknya gerakan sosial Aliansi Tahura Menggugat yang mengkritik pembangunan bumi perkemahan di kawasan Taman Hutan Raya, serta apa saja bentuk-bentuk kritikan yang mereka lakukan.

2. Deskripsi Fokus

Dalam Dalam penelitian ini menggambarkan kritikan yang dilakukan oleh Aliansi Tahura Menggugat sebagai sebuah kelompok atau organisasi yang berusaha untuk mengkritik pembangunan bumi perkemahan di kawasan Taman Hutan Raya. Penelitian ini akan mencari tahu alasan-alasan dibalik tindakan kritikan Aliansi Tahura Menggugat . Dalam penelitian ini juga akan mencakup pandangan dan argumen yang digunakan oleh Aliansi tahura menggugat untuk mendukung kritikan mereka.

⁹Mohammad Syawaluddin, Sosiologi Perlawanan Studi Perlawanan Repertoar Petani Di Rengas Ogan Ilir Sumatra Selatan, (Yogyakarta: Cv Budi Utama, 2017), h. 58.

C. Rumusan Masalah

Sesuai dengan latar belakang yang telah diuraikan di atas, maka rumusan masalah penelitian ini adalah sebagai berikut :

1. Apa saja yang melatarbelakangi terbentuknya gerakan sosial Aliansi Tahura Menggugat yang mengkritik pembangunan Bumi Perkemahan dikawasan Taman Hutan Raya?
2. Bagaimana bentuk-bentuk kritikan yang dilakukan oleh gerakan Aliansi Tahura Menggugat terhadap pembangunan Bumi Perkemahan dikawasan Taman Hutan Raya?

D. Tujuan Penelitian dan Manfaat Penelitian

1. Tujuan Penelitian

Berdasarkan rumusan masalah di atas, maka tujuan penelitian ini adalah sebagai berikut :

1. Untuk mengetahui apa saja yang melatarbelakangi terbentuknya gerakan sosial Aliansi Tahura Menggugat yang mengkritik pembangunan Bumi Perkemahan dikawasan Taman Hutan Raya.
2. Untuk mengetahui bagaimana bentuk-bentuk kritikan yang dilakukan oleh gerakan Aliansi Tahura Menggugat terhadap pembangunan Bumi Perkemahan dikawasan Taman Hutan Raya.

2. Manfaat Penelitian

Manfaat yang diharapkan dari penelitian ini antara lain:

- a) Manfaat Teoritis, dalam penelitian ini yang menjadi harapan peneliti adalah penelitian ini bisa menjadi sumber referensi untuk membantu

peneliti lain yang tertarik mengkaji gerakan sosial pada umumnya dan gerakan lingkungan pada khususnya.

- b) Manfaat Praktis, Penelitian ini dapat menjadi masukan bagi pemerintah untuk mengembangkan metode yang fleksibel dalam menerima aspirasi masyarakat, yang kemudian dapat menjadi bahan pertimbangan dalam merumuskan kebijakan publik.

E. Tinjauan Karya Terdahulu/Kajian Pustaka

Tinjauan pustaka merupakan bagian penting dari penelitian yang memberikan gambaran tentang sistematisasi metode dan hasil temuan peneliti sebelumnya yang mungkin memiliki relevansi dengan penelitian ini. Berikut ini beberapa penelitian terdahulu yang dianggap relevan dengan penelitian yang akan dilakukan:

1. Febriyanti Valeria Roito dkk, pada Jurnal “Gerakan Sosial Masyarakat Pluit Putri di Jakarta Utara terkait masalah ”Penolakan Rencana Pembangunan Sekolah Bina tunas Bangsa”. Penelitian ini mengkaji latar belakang masyarakat pluit putri yang menentang pembangunan BTB, bagaimana kekuatan masyarakat dalam memperjuangkan kepentingannya, serta dampaknya terhadap korelasi rencana pembangunan sekolah. Analisis kualitatif merupakan metodologi yang digunakan dalam penelitian ini, dengan menggunakan Teori gerakan sosial baru Pichardo dan Teori dinamika gerakan sosial McAdam. Temuan penelitian ini menunjukkan bahwa alasan pertama penolakan masyarakat terhadap rencana pembangunan adalah karena kurangnya keterlibatan mereka

dalam proses pembangunan. Hal ini mencakup tahap perencanaan dan perubahan zonasi tata ruang lahan. Masyarakat khawatir keberadaan sekolah di kawasan pemukiman dapat menimbulkan kebisingan dan kemacetan. Kedua, warga di wilayah tersebut melakukan demonstrasi, menggunakan prosedur hukum dan memanfaatkan media sosial untuk menyampaikan aspirasi. Ketiga, warga terus mengungkapkan kekhawatirannya bahwa penolakan mereka bisa mempengaruhi rencana pembangunan dan mendesak agar pembangunan sekolah tersebut di perlambat.¹⁰

2. Fahmi Bagus Islami, dalam Skripsi yang berjudul “Analisis Gerakan Sosial Dalam Menolak Pembangunan Industri sepatu (Studi kasus tentang GMPeDe Gerakan Masyarakat Peduli Desa) di desa Cijolang. Penelitian ini menggambarkan tentang sebuah gerakan sosial yang menentang perkembangan industri manufaktur sepatu yang dilakukan oleh PT. Pratama Abadi di desa cijolang. Masyarakat di desa tersebut menyatakan keenggannya terhadap pembangunan tersebut karena khawatir akan potensi pencemaran. Oleh karena itu, organisasi GMPeDe dibentuk untuk mewakili aspirasi masyarakat di cijolang yang menentang pembangunan industri pembuatan sepatu di desa cijolang Kecamatan Blubur Limbangan Kabupate Garut. Penelitian ini membahas tentang gerakan sosial yang dibentuk untuk mewakili aspirasi masyarakat desa

¹⁰ Valeria Febriyanti Roito Dkk, “Gerakan Sosial Masyarakat Pluit Putri Jakarta (Studi Kasus: Penolakan Rencana Pembangunan Sekolah Bina Tunas Bangsa), Jurnal Ilmu Politik dan Pemerintahan”, Vol 8, No 2, (2022).

cijolang yang menentang pembangunan industry. Penelitian ini menggunakan teori gerakan sosial intelektual organis Antonio Gramsci dan analisis kualitatif sebagai metodologinya. Penelitian ini menganalisis gerakan sosial GMPeDe secara detail mengenai penolakan mereka terhadap rencana pembangunan industri manufaktur sepatu di desa cijolang. Pengumpulan data dilakukan melalui observasi, wawancara dan analisis dokumen. Adapun temuan dalam penelitian menunjukkan bahwa organisasi GMPeDe bertindak sebagai kelompok yang dapat menyurakan keberatan terhadap pengambil kebijakan. Sebelum terbitnya rencana pembangunan industry, organisasi GMPeDe melakukan edukasi kepada masyarakat tentang pentingnya menjaga kelestarian lingkungan budaya di desa cijolang melalui pemberdayaan dan diskusi dengan masyarakat, baik secara langsung maupun melalui media sosial.¹¹

3. Sari Marta Yolanda dkk, pada Jurnal “Gerakan Perempuan Salingka Gunung Talang dalam Menolak Pembangunan Geotermal di Kabupaten Solok”. Kajian dalam penelitian ini membahas tentang gerakan sosial perempuan di Salingka Gunung Talang yang menentang rencana pengembangan geotermal di Gunung Talang. metodologi yang digunakan dalam penelitian ini adalah analisis kualitatif dan studi kasus dengan pemilihan informan secara purposif. Temuan penelitian ini menunjukkan bahwa perempuan di gunung talang menentang

¹¹ Fahmi Bagus Islami, “Analisis Gerakan Sosial Dalam Menolak Pembangunan Industri Sepatu (Studi Kasus tentang GMPeDe (Gerakan Masyarakat Peduli Desa) di Desa Cijolang, Kecamatan Blubur Limbangan, Kabupaten Garut)”, Skripsi, Bandung, Universitas Islam Negeri Sunan Gunung Jati, 2018.

pembangunan tersebut karena kawasan Geothermal berada di atas tanah masyarakat yang merupakan simbol kepemilikan perempuan. Selain itu, terdapat kekhawatiran mengenai dampak negative pembangunan, seperti kerusakan lingkungan, perubahan sosial, ekonomi dan budaya.¹²

4. Reza Hadi Kurniawan, dalam Skripsi yang berjudul “Gerakan Penolakan Tambang (Studi Tentang Penolakan Masyarakat Terhadap Kegiatan Penambang Ilegal di Desa Selok Awar-awar, Kecamatan Pasirian Kabupaten Lumajang)”. Penelitian ini mengkaji tentang gerakan masyarakat selok dalam menentang aktivitas penambangan liar. Penelitian ini memanfaatkan teori konflik dan gerakan sosial untuk menganalisis tahapan pasca konflik dan menelusuri proses perkembangan gerakan dalam mencapai tujuannya. Metodologi penelitian yang digunakan adalah deskriptif dan kualitatif, yang memungkinkan pemahaman komprehensif tentang dinamika sosial yang terjadi. Temuan penelitian ini menyoroti beberapa faktor yang berkontribusi terhadap perlakuan masyarakat selok terhadap penambangan liar. Hal ini termasuk struktur peluang politik, yang mencerminkan penurunan keterlibatan pemerintah dalam pertambangan melalui pemanfaatan aparat keamanan. Selain itu peminagkaian isu juga memainkan peran penting dalam menumbuhkan pemahaman masyarakat bahwa masalah tersebut adalah masalah bersama. Mobilisasi sumber daya juga merupakan faktor

¹² Martha Yolanda Sari Dkk, “Gerakan Perempuan Salingka Gunung Talang dalam Menolak Pembangunan Geothermal di Kabupaten Solok”, Jurnal Tanah Pilih, Vol 1, No 1, (2021).

penting, dengan elemen kunci seperti peyanga gerakan, jaringan sumber daya material dan tidak berwujud, kapasitas dan jumlah individu yang memberikan pengaruh signifikan terhadap proses gerakan perlawanan.¹³

5. Daffa Fakhri Maulana dan Sunarso, pada Jurnal “Perjuangan Aktivis Gerakan Sosial untuk kebebasan berpendapat (Studi Deskriptif Gerakan Sosial Menolak Peraturan Gubernur Daerah Istimewa Yogyakarta Nomor.1 tahun 2021. Kajian ini mengkaji alasan penolakan aktivis gerakan sosial terhadap Peraturan Gubernur Daerah Istimewa Yogyakarta Nomor 1 tahun 2021. Metodologi penelitian yang digunakan dalam penelitian ini adalah deskriptif dengan pendekatan kualitatif. Studi ini menemukan bahwa para aktivis gerakan sosial menolak peraturan tersebut karena membatasi masyarakat dan gerakan sosial dalam menyampaikan pendapat di depan umum. Upaya yang dilakukan aktivis gerakan sosial untuk menolak peraturan tersebut antara lain melakukan pemanggilan terbuka kepada Gubernur Daerah Istimewa Yogyakarta, melaporkan kepada Komnas HAM, penolakan undangan konsolidasi sosialisasi Peraturan Gubernur daerah Istimewa Yogyakarta Nomor 1 Tahun 2021 dan menyampaikan pendapat di depan umum.¹⁴

¹³ Reza Hadi Kurniawan, “Gerakan Penolakan Tambang (Studi Tentang Penolakan Masyarakat Terhadap Aktivitas Pertambangan Ilegal di Desa Selok Awar-awar, Kecamatan Pasirian, Kabupaten Lumajang”, Skripsi, Malang, Universitas Brawijaya Malang, 2017.

¹⁴ Daffa Fakhri Maulana dan Sunarso, “Perjuangan Aktivis Gerakan Sosial Untuk Kebebasan Berpendapat (Studi Deskriptif Tentang Gerakan Sosial Dalam Menolak Peraturan Gubernur Daerah Istimewa Yogyakarta Nomor 1 Tahun 2021)”, Jurnal kajian Mahasiswa PPKn, Vol 11, No 2, (2022).

Dari kelima kajian penelitian yang disebutkan diatas, terdapat perbedaan fokus dalam mengkaji gerakan sosial. Kajian penelitian ini akan berkonsentrasi pada alasan dibalik terbentuknya Gerakan Aliansi Tahura Menggugat terhadap pembangunan bumi perkemahan, serta bentuk-bentuk kritik yang dilontarkan terhadap pembangunan bumi perkemahan.



BAB II

TINJAUAN TEORITIS

A. *Landasan Teori*

Landasan teori merupakan instrumen yang digunakan peneliti untuk menjelaskan permasalahan atau topik penelitian. Bab ini akan menguraikan teori Gerakan Sosial dan Teori Governmentality karya Michel Foucault, dengan tujuan untuk mencermati fenomena yang terjadi dalam penelitian ini.

1. Gerakan Sosial

a. Teori Gerakan Sosial

Gerakan sosial bukan sebuah konsep baru dalam bidang ilmu-ilmu sosial. Kemunculan gerakan sosial bukan hal yang baru dalam konteks kontemporer, seperti di Indonesia. Gerakan sosial muncul karena adanya kepentingan seorang atau sekelompok orang baik terorganisir maupun tidak. Gerakan ini merupakan bentuk dari tindakan kolektif, yaitu aksi beberapa individu yang menanggapi suatu keputusan atau kebijakan suatu otoritas atau pemerintah.

Gerakan sosial merupakan konsep yang familiar dibidang ilmu sosial, dan berbagai ahli teori sosial telah memberikan definisinya. Anthony Giddens, misalnya, mengartikan gerakan sosial sebagai upaya aktif untuk mencapai kepentingan bersama atau mencapai tujuan bersama melalui tindakan kolektif di luar institusi yang sudah mapan.¹ Atau dengan kata lain, gerakan sosial merupakan bentuk tindakan kolektif yang bertujuan untuk mencapai hal yang

¹Mohammad Syawaluddin, Sosiologi Perlawanan Studi Perlawanan Repertoar Petani Di Rengas Ogan Ilir Sumatra Selatan, (Yogyakarta: Cv Budi Utama, 2017), h. 33

diinginkan, yang dapat dilakukan bersama oleh sekelompok individu atau organisasi. Gerakan-gerakan ini dapat menimbulkan, menolak, atau membatalkan perubahan sosial.

Lebih lanjut, Macionis mengemukakan bahwa gerakan sosial merupakan cara terkoordinasi untuk mendorong atau menghambat perubahan sosial. Macionis mendefinisikan gerakan sosial memiliki dua karakter: kegiatan diorganisir dan tujuan yang bertujuan untuk mempertahankan suatu perubahan sosial. Hal senada juga disampaikan oleh Charles Tilly yang menyatakan bahwa gerakan sosial merupakan serangkaian tindakan perlawanan atas nama kelompok yang merasa tertindas oleh penguasa. Perlawanan tersebut hanya dapat dilakukan melalui berbagai kegiatan protes masyarakat, termasuk yang dilakukan di luar jalur partisipasi politik formal yang telah dilegalkan, untuk menunjukkan kekuatan serta komitmen kelompok tersebut dalam jumlah yang signifikan.¹ Tilly berpendapat bahwa gerakan sosial bersifat terencana, berjangka panjang, dan karena ini merupakan gerakan alternatif melawan ketidakadilan atau ketidakpuasan, melibatkan orang-orang yang memiliki identitas yang sama. Banyak ahli yang pandangannya dikutip dalam penjelasan di atas sepakat bahwa gerakan sosial ialah gerakan perubahan yang mempunyai tujuan aspirasional. Gerakan-gerakan tersebut muncul dalam bentuk yang dinamis dan informal akibat kelompok dominan atau berkuasa telah melakukan tindakan yang tidak adil. Di sisi lain, ada pula yang menaruh perhatian pada

¹Mohammad Syawaluddin, Sosiologi Perlawanan Studi Perlawanan Repertoar Petani Di Rengas Ogan Ilir Sumatra Selatan, (Yogyakarta: Cv Budi Utama, 2017), h. 35-36

inisiatif yang dibuat oleh organisasi di luar lingkungan kelembagaan yang sudah ada sebelumnya yang bertujuan untuk mewujudkan tujuan bersama dalam konteks perubahan.

Rajendra Singh memiliki perspektif berbeda mengenai gerakan sosial. Ia mengartikan gerakan sosial sebagai gerakan menghargai yang pluralitas, yang dicontohkan dalam hal seperti kepedulian terhadap anti rasisme, isu anti nuklir, perlucutan senjata, feminisme, lingkungan hidup, regionalisme, dan etnisitas.² Singh berpendapat, gerakan ini berbeda dengan gerakan sosial yang sebelumnya, baik klasik maupun neoklasik, karena tidak memasukkan pembahasan yang menganjurkan perjuangan anti kapitalis dan pro kelas. Dalam literatur Singh menyebut hal ini sebagai gerakan sosial baru.³ Gerakan sosial dan aksi kolektif yang telah berkembang menjadi kekuatan global dan mempengaruhi institusi sejarah serta aksi sosial. Oleh karenanya, gerakan sosial tidak hadir begitu saja di tengah masyarakat hal ini hadir bersamaan dengan konflik dan pergulatan terkait isu-isu ketidakadilan, kesenjangan, dominasi dan kebebasan.

Gerakan sosial adalah kelompok yang memiliki tujuan dan terorganisir yang berupaya mencapai tujuan sosial bersama. Kelompok-kelompok ini mungkin berupaya menciptakan perubahan, menolak perubahan, atau memberikan suara politik kepada mereka yang tidak mempunyai hak suara. Gerakan sosial menciptakan perubahan sosial. Meskipun sebagian besar dari kita belajar tentang gerakan sosial di kelas sejarah, kita cenderung menganggap

²Rajendra Singh, "Gerakan Sosial Baru", (Yogyakarta: Resist Book, 2010), h. 122

³Rajendra Singh, "Gerakan Sosial Baru", (Yogyakarta: Resist Book, 2010), h. 122

remeh perubahan mendasar yang ditimbulkannya. Gerakan sosial akan selalu menjadi bagian dari masyarakat selama masih ada masyarakat yang dirugikan yang kebutuhan dan kepentingannya tidak terpenuhi. Namun, pengaduan tidak akan menjadi gerakan sosial kecuali para pelaku gerakan sosial mampu menciptakan organisasi yang layak, memobilisasi sumber daya, dan menarik pengikut dalam skala besar. Gerakan sosial diartikan sebagai langkah untuk menrubah suatu kondisi ke arah yang baru, biasanya gerakan tersebut dilakukan sebagai tanggapan terhadap peluang politik untuk melakukan suatu perubahan. Dalam kehidupan bermasyarakat, gerakan sosial merupakan berbagai langkah untuk menggulingkan sistem pemerintahan yang tidak adil dan melahirkan sistem baru yang menjamin sebuah kesejahteraan, kemakmuran, serta keadilan untuk seluruh umat manusia dalam kehidupan bermasyarakat.

b. Tahapan Terjadinya Gerakan sosial

Gerakan sosial biasanya melalui beberapa tahapan, menurut Baldrige.

Fase-fase tersebut adalah:

- a) **Tahap Pertama:** Tahap pertama suatu gerakan sosial adalah tahap pra-gerakan. Pada titik ini, diputuskan seberapa besar tekanan yang akan diberikan pada para partisipan gerakan serta perubahan apa yang sebenarnya ingin dicapai. Pada titik ini juga terdapat kompromi antara pihak yang berkuasa dan pemimpin gerakan karena jika gerakan mulai memberontak atau melakukan hal serupa, pihak yang berkuasa juga akan mengambil tindakan.

- b) Tahap Kedua:** Tahap membangun kesadaran (Awakening Stage). Pada tahap ini, dibutuhkan pemimpin yang karismatik untuk membantu meningkatkan kesadaran dan mendorong masyarakat untuk beralih ke arah yang lebih baik. Karisma pemimpin penting dalam berkomunikasi dengan orang lain dan membangkitkan emosi dan empati yang kuat.
- c) Tahap Ketiga:** Tahap membangun gerakan (Movement Building Stage). Pada tahap ini, diperlukan organisasi dengan ideologi yang jelas untuk membangun kepercayaan dan kredibilitas gerakan. Pembangunan gerakan memerlukan serangkaian pendekatan yang saling bersinggungan melalui serangkaian tahapan berbeda dalam jangka waktu jangka panjang. Melalui pembangunan gerakan, organisasi dapat menyelaraskan prinsip dan praktik mereka dengan tujuan mereka, melibatkan staf dan konstituen untuk mentransformasi organisasi dan komunitas, serta berkolaborasi dan menunjukkan solidaritas untuk meningkatkan kekuatan gerakan mereka.
- d) Tahap Keempat:** Tahap mempengaruhi kelompok sasaran (Influence Stage). Pada tahap ini, gerakan ini mulai beraksi di masyarakat dan memperjuangkan hal yang diinginkan. Gerakan ini perlu membangun kepercayaan dan kredibilitas masyarakat dengan memiliki ideologi yang jelas dan struktur organisasi yang kuat. Gerakan ini juga harus memiliki pemimpin karismatik yang dapat mengkomunikasikan pesan gerakan dan menginspirasi masyarakat untuk bergabung dalam gerakan ini.

- e) **Tahap Kelima:** Hasil yang dicapai (Outcome). Pada tahap ini, gerakan dianggap mencapai keberhasilan apabila telah mampu memengaruhi kebijakan dan mengubah keadaan yang sebelumnya tidak dianggap sesuai.⁴

2. Teori Governmentality “Michel Foucault “

Sebelum memperkenalkan teori *Governmentality*, Michel Foucault mengembangkan teorinya tentang *Disciplinary Power*. Kekuasaan disiplin adalah suatu teknologi kekuasaan yang digunakan untuk menggambarkan tubuh dan menjadikannya patuh. Menurut Foucault, teknologi kekuasaan ini terdiri dari berbagai elemen, antara Lainnya mencakup wacana, organisasi, struktur, aturan, hukum, tindakan administratif, proposisi moral, dan filantropi.⁵ Menurut Foucault, berbagai elemen kekuasaan, seperti wacana, institusi, bentuk arsitektur, keputusan peraturan, hukum, tindakan administratif, pernyataan ilmiah, proposisi moral serta filantropi, digabungkan untuk mencapai lebih dari satu tujuan utama, seperti keuntungan perusahaan. Namun demikian, ada sejumlah seperti produksi, pendapatan, pembangunan, ketertiban, dan kesejahteraan yang tidak selalu bersamaan.⁶ *Disciplinary Power* ini dapat mengarahkan individu untuk mematuhi aturan dan norma masyarakat, membentuk tindakan dan pemikirannya agar dapat diterima dalam kerangka yang telah ditetapkan. Dalam konteks Negara, *Disciplinary Power* beroperasi

⁴Soeyono, “Teori-Teori Gerakan Sosial, Suatu Perbandingan Dari Berbagai Perspektif”, (Yayasan Kampusina: Surabaya 2005), h. 73-75

⁵Tania Murray Li dan Pujo Semedi, “Hidup Bersama Raksasa, Manusia dan Pendudukan Perkebunan Sawit”, (Marjin Kiri: Tangerang selatan, 2022), h. 7

⁶Tania Murray Li dan Pujo Semedi, “Hidup Bersama Raksasa, Manusia dan Pendudukan Perkebunan Sawit”, (Marjin Kiri: Tangerang selatan, 2022), h. 7

dalam institusi sebagai cara untuk mengendalikan individu, memastikan kepatuhan mereka terhadap kepentingan Negara dan pemerintah.

Michel Foucault mengembangkan teorinya dari *Disciplinary Power* kearah yang lebih luas, yaitu Teori *Governmentality*. Teori ini, menggambarkan perluasan kekuasaan kedalam bentuk *Disciplinary Power*, di mana objek *Disciplinary Power* adalah individu, sedangkan objek *Governmentality* lebih luas lagi, yaitu populasi. Dalam *Governmentality*, wujud pengetahuan yang dipergunakan adalah politik ekonomi, sedangkan dalam model *Disciplinary Power*, wujud pengetahuan yang digunakan adalah rezim kebenaran.

Governmentality adalah perluasan dari *Disciplinary Power* pada tingkat Negara, yang dimana melibatkan Negara atau penguasa yang memengaruhi dan mengatur masyarakat untuk mencapai tujuan-tujuan tertentu. Untuk mengatur dan mempengaruhi perilaku masyarakat, hal ini mencakup berbagai teknik penggunaan kekuasaan, termasuk propaganda, kebijakan publik, dan pembuatan undang-undang. Contoh negara, dalam hal ini pemerintah, yang menguasai masyarakat dan sumber daya demi kepentingan negara disebutkan dalam penelitian Tania Murray Li dan Pujo Semedi dalam “Hidup Bersama Raksasa”. Dalam penelitiannya, mereka membahas bagaimana Negara serta korporasi mempengaruhi dan mengatur perilaku masyarakat adat untuk mencapai tujuan mereka.

Temuan penelitian ini menggambarkan bagaimana berbagai kelompok yang menginginkan akses dan kendali atas sumber daya alam di wilayah masyarakat adat memberikan tekanan pada mereka. Pemerintah dan perusahaan-

perusahaan besar menggunakan berbagai alat kekuasaan untuk mempengaruhi masyarakat adat, termasuk mengeluarkan undang-undang yang menguntungkan mereka dan memanfaatkan kerentanan mereka. Namun, masyarakat adat juga menggunakan taktik untuk melawan praktik *Governmentality* yang digunakan oleh negara dan dunia usaha. Mereka memperjuangkan pengakuan atas kearifan lokalnya dan melakukan berbagai tindakan untuk menjaga lingkungan. *Governmentality* yang dikutip dalam buku ini sebagai salah satu penyebab konflik antara masyarakat adat dan korporasi.

Berdasarkan uraian teori di atas, penggunaan teori *Governmentality* dalam penelitian ini digunakan untuk mengidentifikasi faktor pemicu terjadinya gerakan sosial, dalam hal ini praktik *Governmentality* dianggap sebagai faktor pemicu terjadinya gerakan sosial. Dalam konteks ini, yaitu Aliansi Tahura yang mengkritik pembangunan bumi perkemahan yang ada di kawasan Taman Hutan Raya, *Governmentality* digambarkan sebagai prosedur pemerintah mengatur dan mengendalikan pemanfaatan ruang publik demi menjamin tercapainya suatu tujuan tertentu.

Dalam hal ini, Pemerintah Kabupaten Sinjai sedang berupaya untuk membangun bumi perkemahan di sekitar Taman Hutan Raya dengan tujuan untuk meningkatkan perekonomian masyarakat dan menjadikannya sebagai ikon wisata baru di Kabupaten Sinjai untuk menarik wisatawan. Sebaliknya, gerakan Aliansi Tahura Menggugat menentang pembangunan kawasan perkemahan karena sejumlah alasan, termasuk kekhawatiran akan kerusakan lingkungan dan dampak buruk terhadap ekosistem hutan. Gerakan Aliansi Tahura Menggugat

dalam hal ini dapat dipandang sebagai upaya menentang atau mengatasi praktik *Governmentality* yang dilakukan oleh Pemerintah Kabupaten Sinjai.



BAB III

METODOLOGI PENELITIAN

A. Jenis dan Lokasi Penelitian

1. Jenis Penelitian

Menurut Denzin dan Lincoln sebagaimana dijelaskan oleh Moleong, tujuan penelitian kualitatif adalah untuk menafsirkan fenomena dengan menggunakan latar belakang ilmiah dan melibatkan berbagai metode.¹ Penelitian ini menggunakan penelitian kualitatif yang bersifat deskriptif dan analisis terapan. Informasi yang dibutuhkan untuk penelitian jenis ini berasal dari wawancara dan dokumen yang ada.

2. Lokasi Penelitian

Penelitian ini akan dilakukan di beberapa tempat diantaranya, di kawasan sekretariat Forum Pecinta Alam Sinjai (FPA), Sekretariat Mahasiswa Pecinta Alam (Mapala), Sekretariat Devisi Pecinta Alam (Dispa) dan beberapa sekretariat organisasi dan komunitas lainnya dimana tempat berkumpulnya orang-orang yang tergabung dalam gerakan Aliansi Taman Hutan Raya Menggugat. Serta lembaga yang terkait dalam hal ini yaitu Dinas Lingkungan Hidup dan Kehutanan (DLHK) Kabupaten Sinjai.

¹Lexy Johannes Moleong, Metodologi Penelitian Kualitatif, (Bandung: Remaja Rosdakarya, 2001), h. 5-6

B. Sumber Data Penelitian

Data primer dan data sekunder adalah dua kategori yang menjadi sumber data dalam penelitian kualitatif. Dua jenis sumber data yang berbeda dijelaskan pada bagian berikut.

1. Data Primer

Data primer merupakan data yang dikumpulkan langsung oleh peneliti di lapangan mengenai fenomena yang ada. Jenis data ini dihasilkan dari survey, wawancara, eksperimen atau observasi serta disesuaikan dengan masalah penelitian yang ada.² Data primer dianggap lebih akurat dibandingkan data sekunder karena tidak dipengaruhi oleh sumber lain dan memerlukan partisipasi aktif dari peneliti. Dengan pengumpulan data primer, berbagi sumber kebohongan dari sumber yang tidak valid dapat dihindari, dan data yang dihasilkan menunjukkan kebenaran berdasarkan apa yang didengar atau dilihat langsung oleh peneliti.

2. Data sekunder

Data sekunder merupakan data yang diambil peneliti dari sumber yang ada atau data yang didapatkan peneliti melalui media perantara.³ jenis data ini umumnya mempergunakan data yang telah ada, bisa berupa buku, catatan, atau dokemntasi. Kelebihan data sekunder adalah

² Hardani, dkk. Metode Penelitian Kualitatif dan Kuantitatif, (Yogyakarta: CV. Pustaka Ilmu, 2020) , h.401.

³ Hardani, dkk. Metode Penelitian Kualitatif dan Kuantitatif, (Yogyakarta: CV. Pustaka Ilmu, 2020) , h.401.

kemudahan dalam pencarian data, dan jenis informasi tidak terbatas baik jumlah maupun waktu.

C. Teknik Pengumpulan Data

Proses pengumpulan informasi untuk peneliti yang dilakukan disebut pengumpulan data. Beberapa sumber, antara lain observasi, wawancara dan dokumentasi digunakan untuk mengumpulkan data pada penelitian ini.

1. Observasi

Observasi merupakan suatu cara penelitian yang melibatkan penggunaan seluruh indera (pendengaran, penglihatan, penciuman dan perasaan) untuk mengamati secara langsung atau tidak langsung suatu fenomena yang diteliti guna mengumpulkan data.⁴ Dalam penelitian kualitatif, observasi biasanya digunakan bersamaan dengan wawancara sebagai teknik pengumpulan data. Pemilihan observasi sebagai metode pengumpulan data tergantung pada jenis informasi yang dicari dan fokus masalah penelitian.

2. Wawancara

Wawancara merupakan suatu metode penelitian yang melibatkan pertemuan yang dilakukan antara peneliti dengan informan, dimana tanggapan dari informan menjadi data mentah. Secara khusus, wawancara adalah metode yang baik untuk mengumpulkan data mengenai topik-topik terkini yang belum banyak dipelajari dan hanya ada sedikit

⁴Danu Eko Agustinova, "Memahami Metode Penelitian Kualitatif; Teori & Praktik", (Yogyakarta: Calpulis, 2015), h. 36-37.

literature yang membahas topik tersebut.⁵ Proses wawancara dilakukan dengan cara mengikuti panduan wawancara yang sudah disiapkan sebelumnya. Panduan tersebut mencakup jenis pertanyaan yang akan diajukan, durasi wawancara, dan tata cara melakukan wawancara.

3. Dokumentasi

Dokumentasi ialah cara yang dipergunakan untuk mendapatkan data yang berbentuk dokumen, berupa catatan tentang kejadian yang dulu terjadi, termasuk dalam bentuk tulisan maupun visual.⁶ Metode ini digunakan untuk melengkapi kedua metode sebelumnya. Dokumentasi bisa dalam berbagai bentuk, termasuk catatan tertulis, foto, video, rekaman audio, dan jenis media lainnya.

D. Informan

Dalam penelitian ini informan dipilih berdasarkan pada mereka yang diyakini mempunyai pemahaman nyata terhadap subjek yang diteliti di lapangan, informan dalam penelitian ini diantaranya:

1. Afandi (Juru Bicara ATM)
2. Akmal Uro (Anggota ATM/ Perwakilan Mapala UMSI)
3. Lukman (Anggota ATM/Mahasiswa Universitas Muhammadiyah
Sinjai Jurusan Ilmu Pemerintahan)
4. Awal (Anggota ATM/Perwakilan dari Kelompok Penulis Ilmiah UMSI)
5. Nasrul (Kepala Bidang Pengelolaan Tahura)

⁵Lisa Horrison, "Metodologi Penelitian Kualitatif", (Jakarta : Kencana. 2009) , h. 104

⁶Sugiyono, "Metode Penelitian Kualitatif, kuantitatif dan R&D", (Bandung : Alfabeta, 2009), h. 204

6. Yusuf Palulla (Kepala Seksi Pengendali Ekosistem Tahura Sub Bidang Pemanfaatan)

E. Teknik Pengolahan Dan Analisis Data

1. Teknik Pengolahan Data

Teknik pengolahan data merupakan proses menyederhakan data kedalam bentuk yang lebih mudah dicerna serta dibaca untuk menjawab rumusan masalah yang ada dalam penelitian. Beberapa tahap dilalui dalam proses pengolahan data, diantaranya memeriksa data, kalsifikasi data, verifikasi dan penarikan kesimpulan.⁷ Pengelolaan data pada penelitian kualitatif dimana data diolah tidak disarkan setelah semua data terkumpul atau pengumpulan data telah selesai. Data yang telah terkumpul atau data yang telah ada di dapat diolah kemudian dianalisis secara bersamaan.

2. Teknik Analisis Data

Teknik analisis data melibatkan penggabungan data ke dalam pola-pola dan kategori dasar yang sistematis. Proses ini dilanjutkan dengan interpretasi data, yang meliputi pemberian makna signifikan pada analisis, menjelaskan dan menemukan hubungan antar deskripsi.⁸ Singkatnya, teknik analisis data digunakan untuk menyederhanakan data ke yang lebih dapat di pahami dan diinterpretasikan. Teknik analisis data yang digunakan pada penelitian ini yakni model interaktif Miles dan Huberman, yaitu analisis data selama dan setelah pengumpulan data. Teknik analisis data tersebut adalah sebagai berikut :

⁷Abu Achmadi & Cholid Narbuko, "Metode Penelitian", (Jakarta: PT Bumi Aksara, 2005), h.85

⁸Rahmadi, Pengantar Metodologi Penelitian (Banjarmasin : Antasari Press, 2011), h. 92.

a. Reduksi data

Reduksi data adalah proses pemfokusan data dengan menemukan mana data penting atau tidak penting dari semua catatan dilapangan. Tujuannya adalah untuk menyederhanakan data sehingga mendapatkan informasi yang sesuai serta memudahkan peneliti untuk menarik kesimpulan.⁹ Dalam konteks ini, reduksi data dilakukan karena jumlah data yang banyak, sehingga diperlukannya analisis data melalui tahapan reduksi.

b. Penyajian data

Penyajian data merupakan kegiatan dimana data disusun secara sistematis untuk memudahkan dalam menarik kesimpulan dan pengambilan tindakan.¹⁰ Penyajian data bisa dalam beberapa format seperti narasi, matrik, atau bentuk bagan. Penyajian data merupakan kegiatan yang dilakukan untuk menampilkan data secara sistematis agar mudah di mengerti serta memberikan informasi yang bermakna.

c. Penarikan kesimpulan

Terakhir dalam teknik analisis data kualitatif adalah penarikan kesimpulan. Hal ini bertujuan untuk mengkaji hasil dari berbagai reduksi data yang masih mempunyai kaitan dengan tujuan akhir. Tujuan pada tahapan ini ialah untuk memahami data yang telah terkumpul untuk mencari pola persamaan dan perbedaan guna menghasilkan solusi terhadap

⁹ Hardani, dkk. Metode Penelitian Kualitatif dan Kuantitatif , (Yogyakarta: CV. Pustaka Ilmu, 2020) , h.163.

¹⁰Hardani, dkk. Metode Penelitian Kualitatif dan Kuantitatif , (Yogyakarta: CV. Pustaka Ilmu, 2020) ,h.167.

permasalahan yang telah diidentifikasi.¹¹ Kesimpulan diambil setelah tahapan seduksi dan penyajian data serta harus di dasarkan pada data yang valid dan relevan. Temuan penelitian kualitatif merupakan sebuah temuan yang baru dan belum pernah ada sebelumnya.



¹¹Hardani, dkk, "Metode Penelitian Kualitatif dan Kuantitatif", (Yogyakarta: CV. Pustaka Ilmu, 2020), h.170

BAB IV

HASIL DAN PEMBAHASAN

A. Gambaran Umum Lokasi Penelitian

1. Kabupaten Sinjai

Secara geografis Kabupaten Sinjai berada di pantai Timur Provinsi Sulawesi Selatan, dengan jarak 223 km dari Kota Makassar. Secara astronomis, wilayah ini terletak di 5° 2' 56" - 5° 2' 16" Lintang Selatan dan 119° 56' 30" - 120° 25' 33" Bujur Timur. Berdasarkan data yang tersedia, wilayah Kabupaten Sinjai mempunyai luas 819,96 km².¹ Sebagai daerah yang berada di bagian pantai timur Sulawesi Selatan, Kabupaten Sinjai berbatasan dengan beberapa wilayah lainnya. :

1. Bagian Barat : Kabupaten Gowa
2. Bagian Timur : Kabupaten Bone
3. Bagian Utara : Kabupaten Bone
4. Bagian Selatan : Kabupaten Bulukumba



Gambar 4.1 peta wilayah Kabupaten Sinjai

¹Geografis Kabupaten Sinjai, Website Resmi Pemerintah Kabupaten Sinjai, <https://www.sinjaikab.go.id>. (5 Juni 2021).

Secara administrasi Kabupaten Sinjai terdiri dari 9 kecamatan, yang terdiri dari 67 desa serta 13 kelurahan. Berikut ini rincian kecamatan serta jumlah kelurahan/desa yang ada di Kabupaten Sinjai:

Kecamatan	Jumlah desa	Jumlah Kelurahan
Sinjai Barat	7	2
Sinjai Borong	7	1
Sinjai Selatan	10	1
Tellulimpoe	10	1
Sinjai Timur	12	1
Sinjai Tengah	10	1
Sinaji Utara	0	6
Bulupoddo	7	0
Pulau Sembilan	4	0
Jumlah	67	13

Sumber: Dinas Komunikasi Informatika dan Persandian Kab. Sinjai

1. Topografi

Wilayah Kabupaten Sinjai meliputi wilayah pesisir, dataran, dan pegunungan dengan ketinggian antara 0 hingga 2.871 meter di atas permukaan laut. Wilayahnya juga mencakup sembilan pulau kecil di Teluk Bone, termasuk kawasan Pulau Sembilan. Wilayah pesisir Kabupaten Sinjai memanjang sepanjang batas bagian timur dan tergolong menyempit, meliputi Kecamatan Sinjai Utara, Kecamatan Sinjai Timur dan Kecamatan Tellulimpoe. Selain itu daerah dataran tinggi yaitu wilayah berada di sebelah timur Gunung

Lompobatang dan Gunung Bawakareng meliputi Kecamatan Sinjai Borong dan Kecamatan Sinjai Barat. Dataran tinggi Pegunungan Bohonglangi meliputi sebagian wilayah kecamatan Bulupoddo.¹

2. Iklim

Kabupaten Sinjai beriklim subtropis dengan dua musim, musim hujan berlangsung pada bulan April hingga Oktober dan musim kemarau berlangsung pada bulan Oktober hingga April. Tiga tipe iklim berbeda, yang disebut tipe iklim B2, C2, D2, dan D3, dikatakan ada dan bertahan di wilayah ini oleh Schmidt dan Fergusson.

3. Keadaan Sosial

Daerah Kabupaten Sinjai adalah sebuah kabupaten di Provinsi Sulawesi Selatan, Indonesia dengan luas wilayah 819,96 kilometer persegi. Berdasarkan sensus penduduk tahun 2020, penduduk Kabupaten Sinjai memiliki jumlah sebanyak 259.478 jiwa. Kepadatan penduduk Kabupaten Sinjai rata-rata adalah 279 jiwa per km². Kecamatan yang paling banyak penduduknya adalah Kecamatan Sinjai Utara dengan kepadatan penduduk 1.279 jiwa per km², dan kecamatan yang paling sedikit penduduknya adalah Kecamatan Pulau Sembilan dengan kepadatan penduduk 170 jiwa per km².

4. Keadaan Ekonomi

Secara umum mayoritas penduduk Kabupaten Sinjai bekerja pada sektor pertanian, hal ini didukung dengan wilayah yang berbentuk tiga dimensi yaitu laut/pesisir, dataran rendah, dan pegunungan yang semuanya mempunyai

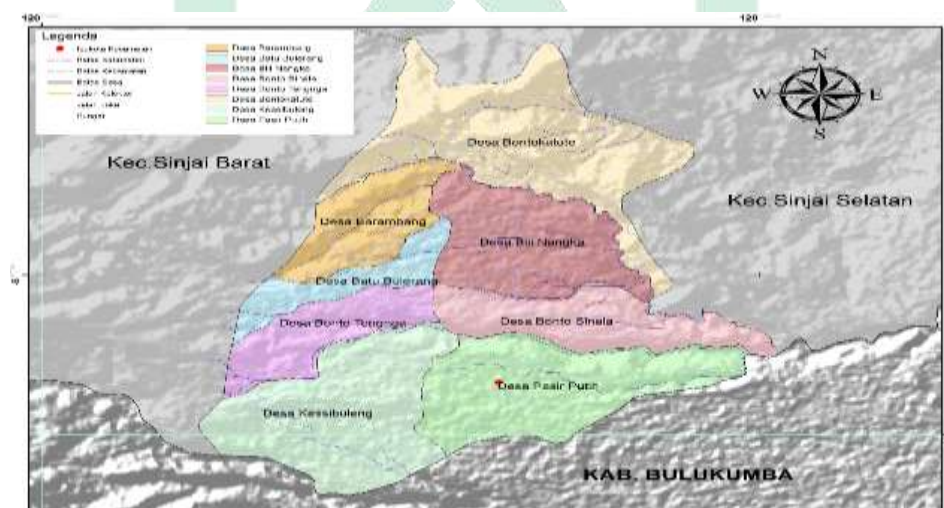
¹Geografis Kabupaten Sinjai, Website Resmi Pemerintah Kabupaten Sinjai, <https://www.sinjaikab.go.id>. (5 Juni 2021).

potensi untuk pertumbuhan sektor pertanian. Sehingga dalam Rencana Tata Ruang Wilayah Provinsi Sulawesi Selatan, sektor ini selanjutnya menjadi prioritas dan menjadi sektor strategis untuk dikembangkan di wilayah Kabupaten Sinjai. Salah satu daerah yang ditetapkan sebagai daerah pengembangan produk kakao, cengkeh, dan lada adalah Kabupaten Sinjai.

2. Kecamatan Sinjai Borong

1. Letak Strategis Administrasi Kecamatan Sinjai Borong

Kecamatan Sinjai Borong adalah salah satu dari delapan kecamatan yang berada di Kabupaten Sinjai, merupakan Kecamatan yang terletak di daerah dataran tinggi dengan ketinggian diatas permukaan laut \pm 750-1000. Luas wilayahnya sendiri sekitar 50,94 km².



Gambar 4.2 Peta Wilayah Kecamatan Sinjai Borong

Kecamatan Sinjai Borong terletak di Kabupaten Sinjai dan berbatasan dengan kecamatan dan kabupaten lainnya.:

- a) Di sebelah utara berbatasan dengan wilayah Kecamatan Sinjai Selatan.

- b) Sebelah timur berbatasan dengan wilayah Kecamatan Sinjai Selatan dan Teluk Bone.
- c) Berbatasan dengan Kabupaten Bulukumba di sebelah selata.
- d) Di sebelah barat berbatasan dengan wilayah Sinjai Barat.

Kecamatan Sinjai Borong terdiri dari 7 desa dan 1 kelurahan yaitu :

No.	Desa/Kelurahan	Luas Km ²
1	Bonto Tengnga	6,75
2	Kassibuleng	5,30
3	Pasir Putih	10,12
4	Bonto Sinala	3,09
5	Biji Nangka	3,00
6	Barambang	14,03
7	Bonto Katute	15,63
8	Batu Belerang	9,05
	Jumlah	66,97

Sumber: Profil Kecamatan Sinjai Borong Tahun 2021

2. Aspek Sosial Kependudukan

Jumlah penduduk menurut data sebanyak 17.816 jiwa, dengan jumlah penduduk tersebar di 8 desa/kecamatan. Masyarakat di daerah Sinjai Borong sebagian besar bekerja di bidang pertanian. Sebab, kondisi tanah memudahkan budidaya tanaman seperti kopi, cengkeh, jagung, tembakau, dan sayur-sayuran. Informasi lebih lengkap untuk Kabupaten Sinjai Borong adalah sebagai berikut:

No.	Desa/Kelurahan	Penduduk
1	Bonto Tengnga	1.592
2	Kassibuleng	2.259
3	Pasir Putih	2.237
4	Bonto Sinala	1.539
5	Biji Nangka	2.324
6	Barambang	2.735
7	Bonto Katute	2.900
8	Batu Belerang	2.140
	Jumlah	17.726

Sumber: Profil Kecamatan Sinjai Borong Tahun 2021

3. Sarana Dan Prasarana

Kecamatan Sinjai Borong mempunyai beberapa sarana dan prasarana diantaranya, tempat pribadatan, sarana kesehatan, tempat olah raga dan sarana pendidikan. Tempat ibadah tersebut terdiri dari 29 masjid. Sarana kesehatan yaitu 2 puskesmas serta 7 pustu disetiap desanya. Tempat olah raga terdiri atas 7 lapangan bola, 19 lapangan bola voli, serta 4 lapangan bulutangkis. Sarana pendidikan tersebut terdiri dari TK sebanyak 12 unit, SMP sebanyak 3 bangunan, Madrasah Tsanawiyah sebanyak 3 bangunan , SMA sebanyak 1 bangunan, dan Madrasah Aliyah sebanyak 2 unit. Dari sarana perdagangan sebanyak 4 bangunan pasar, 303 bangunan toko, dan 1 Koperasi Unit Desa.

Dari segi infrastruktur merupakan sistem bangunan yang pertama kali dikembangkan agar sistem transportasi, teknologi kesehatan, air dan telekomunikasi dapat berfungsi. Infrastruktur Kecamatan Sinjai Borong terdiri dari jalan, saluran air, air bersih, listrik, telekomunikasi dan persampahan.

4. Taman Hutan Raya (Tahura) “ABDUL LATIEF”

1. Sejarah Kawasan

Sesuai dengan Keputusan Menteri Kehutanan dan Perkebunan Nomor 890/Menhut-II/1999 tanggal 14 Oktober 1999,, kawasan seluas kurang lebih 3.299.005,2 hektar di Provinsi Sulawesi Selatan telah ditetapkan sebagai kawasan hutan. Termasuk di dalamnya Kawasan hutan lindung Bulu Pattiroang termasuk dalam kelompok hutan Lompobatang-Aparang, yang terletak di Kabupaten Sinjai, Provinsi Sulawesi Selatan. Bupati Sinjai mengusulkan untuk mengubah sebagian Kawasan Hutan Lindung Bulu Pattiroang seluas kurang lebih 720 hektar menjadi Taman Hutan Raya. Tujuan konversi ini adalah untuk mendorong konservasi, melestarikan sumber daya alam, mendirikan fasilitas tempat penangkaran satwa, mengoleksi berbagai jenis tumbuh-tumbuhan,serta mengembangkan ekowisata. Usulan Taman Hutan Raya juga akan menjaga bahkan meningkatkan fungsinya dalam melindungi sistem perairan di kawasan sekitarnya.²

Sesuai ketentuan Pasal 19 UU Nomor 41 Tahun 1999, tim terpadu melakukan penilaian secara umum dan obyektif terhadap lokasi tersebut. Menurut penelitian yang dilakukan pada tanggal 4 November 2006, tim terpadu

² Dinas Lingkungan Hidup dan Kehutanan, Profil Taman Hutan Raya “Abdul Latief” Sinjai 2018. h.4

merekomendasikan Kawasan Hutan Lindung Bulu Pattiroang Kelompok Hutan Lompobattang-Aparang di Kabupaten Sinjai, Provinsi Sulawesi Selatan, diubah menjadi kawasan pelestarian alam yang berfungsi sebagai taman hutan raya. Hal ini dikarenakan keindahan alam dan potensi fenomena yang menakjubkan: air terjun, sumber air panas, sabana, lembah pegunungan, bebatuan kapur bergerigi, panorama alam dengan udara segar.³

Masyarakat sekitar Kawasan Hutan Lindung Bulu Pattiroang pada umumnya mendukung pendirian Taman Hutan Raya Sinjai (Tahura) karena akan menambah nilai manfaat hutan dengan memberikan akses masyarakat terhadap pengelolaan dan manfaat ekonomi langsung. Berbagai cara program seperti Pembangunan Hutan Kopi Penyangga, Hutan Serba Guna dan banyak model lainnya. Arahan Pemerintah Pusat pada tahun 1990an menyatakan bahwa setiap provinsi harus membuat setidaknya satu Taman Hutan Raya. Faktor-faktor berikut ini menyebabkan dipilihnya kawasan Taman Hutan Pattiroang sebagai Tahura karena kriteria sebagai berikut:

1. Potensi ekowisata serta kegiatan lainnya terdapat pada keindahan alam seperti air terjun, pemandian, bumi perkemahan, dan jalan setapak di hutan.
2. Kawasan Pattiroang mempunyai luas yang sesuai untuk mengembangkan berbagai jenis tumbuhan dan satwa.

³ Dinas Lingkungan Hidup dan Kehutanan, Profil Taman Hutan Raya “Abdul Latief” Sinjai 2018. h.4

3. Adalah kawasan yang mempunyai ciri ekosistem yang unik, dan merupakan bagian dari ekosistem Kelompok Hutan Lompobattang yang mempunyai keanekaragaman hayati yang khas.⁴

Tahura Abdul Latief Sinjai merupakan kawasan Hutan Lindung Bulu Pattiroang yang batasnya telah ditetapkan pada tahun 1982 berdasarkan Keputusan Menteri Pertanian Nomor 760/Kpts/Um/10/82 tanggal 12 Oktober 1982. Hal ini kemudian disahkan oleh Menteri Kehutanan pada tanggal 30 April 1997 yang menetapkan kawasan tersebut sebagai hutan lindung dan memasukkannya ke dalam Kelompok Hutan Lompobattang Aparang. Total luas hutan lindung adalah 6.965 hektar.

2. Visi –Misi Taman Hutan Raya Abdul Latief

a. Visi

Visi pengelolaan Taman Hutan Raya “ABDUL LATIEF” adalah “Taman Hutan Raya ABDUL LATIEF Sinjai sebagai pusat konservasi Anoa, media edukasi dan ekowisata bersama masyarakat”. Dengan visi tersebut, Taman Hutan Raya “ABDUL LATIEF” bertujuan untuk menjadi salah satu destinasi pengamatan anoa di Indonesia, memberikan kontribusi positif terhadap peningkatan pendapatan dan kesejahteraan masyarakat.⁵

b. Misi

Untuk mencapai visinya, pengelola Taman Hutan Raya “ABDUL LATIEF” Sinjai telah menetapkan misi dengan tujuan sebagai berikut:

⁴ Dinas Lingkungan Hidup dan Kehutanan, Profil Taman Hutan Raya “Abdul Latief” Sinjai 2018. h.4

⁵ Dinas Lingkungan Hidup dan Kehutanan, Profil Taman Hutan Raya “Abdul Latief” Sinjai 2018. h.27

1. Melestarikan keutuhan kawasan dan keanekaragaman hayati penting bagi ekosistem TAHURA “ABDUL LATIEF”.
2. Membangun kawasan taura yang ramah anoa.
3. Mengoptimalkan jasa lingkungan daerah melalui pengembangan ekowisata.
4. Membuat taman koleksi tanaman dataran tinggi.
5. Meningkatkan kesadaran dan pengetahuan masyarakat.
6. Menciptakan kawasan wisata alam yang berdaya saing.
7. Mendorong kesejahteraan masyarakat.

c. Tujuan

Tujuan dari pengelolaan Taman Hutan Raya "ABDUL LATIF" Sinjai didasarkan pada misi yang telah ada, antara lain:

1. Perlindungan ekosistem dan keanekaragaman hayati merupakan nilai penting bagi Taman Hutan Raya “ABDUL LATIEF” untuk pencegahan dan pengurangan kerusakan akibat aktivitas manusia dan kebakaran hutan, serta untuk perlindungan dan pembelaan hak-hak negara, penanaman modal dan instrumen yang berkaitan dengan pengelolaannya.
2. Dengan merancang kawasan konservasi yang kondusif untuk tempat berkembang biak dan meningkatkan populasi spesies yang penting bagi ekosistem melalui penangkaran, maka habitat anoa dan rusa dapat dipertahankan, dilindungi, dan dilindungi. Spesies yang termasuk dalam kategori ini antara lain spesies penting, spesies endemik, spesies

terancam, dan spesies lain yang mempunyai nilai ekonomi bagi masyarakat.

3. Membuat koleksi berbagai jenis tumbuhan dataran tinggi.
4. Memberikan tempat kebersamaan dalam megembangkan Kabupaten Sinjai dengan memberikan kesempatan kepada pihak/stakeholder yang ada untuk ikut serta dalam mengembangkan Taman Hutan Raya Abdul Latief Sinjai.
5. Menjadikan taman sebagai destinasi ekowisata unggulan yang mendidik, dan membumi dengan masyarakat.
6. Menjadi sumber penghidupan masyarakat khususnya yang berada di sekitar kawasan Taman Huatan Raya Abdul Latief Sinjai dengan memberikan ilmu dan keterampilan. Selain itu, Blok Tradisional akan dikembangkan untuk industri kopi, yang akan dikelola dan dinikmati oleh masyarakat sekitar.⁶

d. Sasaran

Berdasarkan visi, misi dan tujuan pengelolaan Tahura “Abdul Latief” Sinjai, maka ditetapkan sasaran pengelolaanya adalah:

1. Penyediaan baseline data
2. Review/revisi penataan blok/RPJP
3. Evaluasi kesesuaian fungsi
4. Pemuktahiran data base

⁶ Dinas Lingkungan Hidup dan Kehutanan, Profil Taman Hutan Raya “Abdul Latief” Sinjai 2018. h. 28

5. Arahan kegiatan wisata petualangan, perkemahan, penyusunan desain tapak, pemberian IPPA(IUPSWA dan IUPJWA)
6. IPA dan IPEA untuk pemanfaatan komersil dan non komersil
7. Arahan program penelitian, pendidikan konservasi usia dini, pembinaan generasi muda
8. Naskah MoU, forum KKMP dan desa penyangga
9. Dukungan administrasi dan sarana prasana perkantoran

Sasaran tersebut dituangkan dalam Rencana Aksi Pengelolaan Jangka Panjang Tahura “ABDUL LATIEF” Tahun 2016 sampai 2025 .⁷

Berdasarkan penjelasan diatas pelaksanaan pengembangan di kawasan Taman Hutan Raya berdasarkan pada Rencana Pengelolaan Jangka Panjang (RPJP) Taman Hutan Raya "ABDUL LATIEF" periode 2016 sampai 2025 yang telah di diperiksa dan disahkan oleh KLHK RI, dalam dokumen tersebut terdapat point pengembangan sarana dan prasarana yang dimana salah satunya pembangunan bumi perkemahan. Pembangunan pariwisata alam di dalam kawasan Tahura sendiri memiliki dokumen desain tapak berdasar perdirjen KSDAE No. 3 Tahun 2011 tentang pedoman penyusunan desain lokasi pengelolaan wisata alam di kawasan Tahura, yang dimana di dalam Dokumen desain tapak tersebut dimaksudkan untuk membagi tempat pengelolaan wisata alam pada blok pemanfaatan dan blok lindung/hutan/bahari yang dipergunakan bagi ruang publik dan usaha penyedia fasilitas wisata alam.

⁷ Dinas Lingkungan Hidup dan Kehutanan, Profil Taman Hutan Raya “Abdul Latief” Sinjai 2018. h. 29

B. Alasan yang melatarbelakangi terbentuknya gerakan sosial Aliansi Tahura

Menggugat yang mengkritik pembangunan Bumi Perkemahan

Suatu gerakan sosial timbul karena adanya kepentingan seseorang atau sekelompok orang, yang terorganisir maupun tidak. Gerakan sosial merupakan tindakan kolektif, yaitu tindakan sebagian orang yang bertindak sebagai reaksi atau tanggapan terhadap keputusan ataupun kebijakan lembaga yang berwenang atau biasa disebut pemerintah.

Seperti yang didefinisikan oleh Anthony Giddens, gerakan sosial adalah upaya kolektif yang dilakukan untuk mencapai sebuah kepentingan dan tujuan bersama melalui tindakan kolektif tanpa menghiraukan intervensi dari lembaga yang sudah mapan. Artinya, gerakan sosial dilihat sebagai bentuk perlawanan kepada penguasa. Sebagai cara perlawanan kepada penguasa, gerakan sosial tidak lain hanyalah kumpulan keinginan untuk merubah keadaan.

B.I. Awal Terbentuknya Gerakan Aliansi Tahura Menggugat

Dalam konteks Aliansi Tahura Menggugat ini dipandang sebagai gerakan perlawanan terhadap otoritas, mereka bertindak sebagai akibat bereaksi atau menanggapi suatu keputusan atau kebijakan pembangunan Bumi Perkemahan yang dilakukan oleh Pemerintah Kabupaten Sinjai.

Sebagaimana yang dijelaskan dalam teori gerakan sosial, bahwa gerakan sosial muncul dikarenakan adanya ketidakpuasan terhadap sebuah kebijakan. Dalam konteks gerakan Aliansi Tahura Menggugat muncul di karenakan adanya ketidakpuasan terhadap syarat-syarat pembangunan Bumi Perkemahan di kawasan Taman Hutan Raya yang dilakukan oleh Pemerintah Kabuapten Sinjai.

Awal dari terbentuknya Aliansi Tahura Menggugat, diawali dari adanya kritikan yang dilakukan oleh salah satu organisasi pecinta alam, yaitu Forum Pecinta Alam. Seperti kutipan wawancara di bawah ini:

“Awal dari adanya penolakan ini, pada saat itu saya kebetulan merupakan sekjen dari FPA dimana melihat di salah satu media sosial bahwa akan dilakukan pembangunan bumi perkemahan di kawasan konservasi, disitu saya merasa heran karena tidak ada sosialisasi sebelumnya tentang akan didakannya pembangunan tersebut, dari situ kemudian saya mengajak beberapa teman-teman dari FPA untuk melakukan survey di kawasan pembangunan tersebut dan kemudian melakukan diskusi bahwa ada kekeliruan dalam pembangunan tersebut. Jadi sebelum kami melakukan penolakan itu kami juga melakukan penelitian dan kajian-kajian dengan beberapa pihak baik itu peneliti bencana maupun organisasi yang bergerak dalam pelestarian lingkungan.”⁸

Wawancara di atas menjelaskan bahwa penyebab dilakukannya kritikan yang dilakukan oleh Forum Pecinta Alam disebabkan karena tidak adanya informasi ataupun advokasi yang dilakukan oleh pihak Pemerintah Kabupaten Sinjai terkait dengan pembangunan bumi perkemahan yang akan dilakukan di dalam kawasan konservasi. Kemudian juga, dalam pengamatan dan kajian yang dilakukan organisasi Forum Pecinta Alam bersama dengan beberapa pihak, di temukan adanya kekeliruan dalam pembangunan bumi perkemahan tersebut.

Gerakan sosial muncul karena ketidakpuasan terhadap suatu kebijakan atau situasi tertentu. Maka masyarakat akan terus berkembang ketika ketidakpuasan ini semakin meluas dan pada saat yang bersamaan, namun sudah tidak ada lagi lembaga yang mampu berperan aktif dan mampu merespon permasalahan tersebut.

⁸ Afandi, Juru Bicara Aliansi Tahura Menggugat, *Wawancara*, Sinjai, 8 Juni 2023

Menurut Locher, gerakan sosial adalah sekelompok orang yang mengorganisir dirinya dalam upaya menolak perubahan sosial tertentu yang dirasa tidak sejalan dengan keinginannya.⁹ Sebagaimana yang dijelaskan Locher tentang gerakan sosial bahwa sebuah penolakan atau kritikan yang dilakukan oleh sebuah kelompok sosial terjadi karena adanya sebuah ketidaksesuaian atau ketidakpuasan dengan situasi atau kebijakan yang ada atau tidak sesuai dengan kehendak atau tuntutan masyarakat.

Berdasarkan pada teori diatas yaitu, adanya sebuah penolakan atau kritikan disebabkan karena adanya ketidaksesuaian dalam sebuah kebijakan. Kritikan terhadap pembangunan bumi perkemahan yang dilakukan oleh Forum Pencinta Alam merupakan suatu bentuk ketidakpuasan masyarakat dalam sebuah kebijakan dalam hal ini kebijakan pembangunan bumi perkemahan, terjadinya kritikan yang dilakukan oleh Forum Pencinta Alam terhadap pembangunan bumi perkemahan di karenakan tidak adanya keterbukaan pemerintah kepada publik, dalam hal ini tidak adanya keterbukaan informasi dan advokasi terlebih dahulu yang dilakukan oleh Pemerintah Kabupaten Sinjai terkait dengan akan diadakannya pembangunan bumi perkemahan di dalam kawasan konservasi. Selain itu juga dijelaskan bahwa ditemukan adanya kekeliruan dalam proses pembangunan bumi perkemahan tersebut berdasarkan pada kajian dan observasi yang dilakukan oleh Forum Pencinta Alam.

Sebelum terbentuknya Aliansi Tahura Menggugat, diawali dari adanya diskusi-diskusi bersama yang dilakukan, dalam artian diskusi tersebut dilakukan

⁹Oman Sukmana, "Konsep dan Teori Gerakan Sosial", (Malang: intrans Publishing, 2016), h. 14.

untuk memberikan pemahaman-pemahaman terkait dengan masalah-masalah yang terjadi di dalam pembangunan bumi perkemahan tersebut. Sesuai dengan kutipan hasil wawancara dibawah ini:

“Sebelum terbentuknya aliansi ini, memang ada diskusi-diskusi yang dilakukan dalam kategori pemahaman diberikan kepada teman-teman sebelum ikut menggabungkan diri di aliansi ini, berawal dari itu makanya teman-teman sepakat untuk beraliansi. Dalam artian kita beri dulu pemahan kepada mereka sebelum bergabung jadi ketika ada lagi yang ingin bergabung di aliansi maka dilakukan lagi diskusi terkait dengan apa yang sebenarnya menjadi pokok permasalahannya.”¹⁰

Wawancara di atas menjelaskan bahwa awal terbentuknya Aliansi Tahura Menggugat berawal dari diskusi-diskusi bersama beberapa organisasi. Dimana hasil diskusi itu menarik perhatian dari organisasi-organisasi tersebut untuk membuat gerakan Aliansi Tahura Menggugat untuk mengkritik pembangunan bumi perkemahan yang dianggap tidak memenuhi syarat-syarat pembangunan bumi perkemahan.

Seperti yang dijelaskan Macionis, gerakan sosial adalah langkah terkoordinasi untuk mendorong atau menghalangi terjadinya perubahan sosial. Menurut pandangan Macionis, gerakan sosial dibedaka berdasarkan dua cirinya, yaitu aktivitas yang diorganisir dan adanya tujuan untuk melakukan perubahan sosial.

Dari penjelasan teori diatas bahwa terbentuknya suatu gerakan sosial mampu membuat suatu perubahan sosial dengan tujuan sebagai upaya untuk mempromosikan atau menghalangi suatu perubahan. Hal itu dilakukan untuk menciptakan suatu kondisi yang kondusif dalam lingkungan masyarakat umum.

¹⁰ Lukman, Anggota Aliansi Tahura Menggugat, *Wawancara*, Sinjai, 21 Juni 2023.

Setelah melakukan tahapan-tahapan diskusi bersama dengan berbagai pandangan dan mainset tentang pembangunan bumi perkemahan, banyak organisasi formal dan non formal yang ingin terlibat atau bergabung untuk melakukan kritikan terhadap pembangunan bumi perkemahan yang dilakukan oleh Pemerintah Kabupaten Sinjai.

Aliansi Tahura Menggugat ini terdiri dari organisasi-organisasi formal dan non formal beberapa diantaranya, yaitu:

- | | |
|-----------------------------------|------------------------|
| 1. Mapala PTM Sinjai | 6. DPC SEMMI Sinjai |
| 2. Pemuda Sinjai Timur | 7. Rumah Rakyat Sinjai |
| 3. KPI STISIP Muhammadiyah Sinjai | 8. Pemuda Tani Merdeka |
| 4. Matapala Sinjai | 9. KPA Koodinat |
| 5. DPC GMNI Sinjai | 10. PD Aman Sinjai |

Sesuai dengan kutipan hasil wawancara di bahwa ini;

“Jadi yang bergabung dalam aliansi ini banyak berasal dari lembaga dan juga organisasi baik itu lembaga kampus maupun organisasi diluar kampus, organisasi yang bergabung itu ada sekitar dua puluh organisasi, diantaranya seperti Mapala, Himpunan mahasiswa ilmu pemerintahan, KPI, SEMMI dan banyak lagi organisasi lainnya dan ada individu-individu merdeka juga yang ikut bergabung.”¹¹

Wawancara di atas menjelaskan bahwa banyak organisasi yang ikut terlibat dalam gerakan Aliansi Tahura Menggugat baik itu organisasi formal maupun organisasi non formal, yang mana ada banyak organisasi yang terlibat didalamnya. Keterlibatan organisasi-organisasi dalam Aliansi Tahura Menggugat merupakan suatu bentuk kepedulian mereka terhadap lingkungan. Selain itu aliansi juga melakukan perluasan jaringan ke beberapa organisasi yang

¹¹ Lukman, Anggota Aliansi Tahura Menggugat, *Wawancara*, Sinjai, 21 Juni 2023.

bergerak di pencinta lingkungan seperti WALHI, Mongabay Indonesia, dan Blue Forest dengan tujuan untuk memperoleh informasi-informasi mengenai konservasi alam dan pelestarian lingkungan.

Sebagaimana dijelaskan dalam teori gerakan sosial baru, aktor sosial yang masuk dalam suatu gerakan umumnya berasal dari basis sosial yang luas dan lintas kategori sosial seperti gender, pendidikan, pekerjaan atau kelas. Aktor-aktor yang melakukan gerakan sosial baru bukan karena kepentingan kelasnya, namun karena memperjuangkan kepentingan kemanusiaan.¹²

Dalam konteks ini, gerakan sosial tidak lagi di artikan sebagai suatu tindakan kolektif, namun gerakan ini mempunyai tujuan bersama dan dilakukan melalui berbagai pertimbangan untuk dikonsolidasikan. Dalam hal ini adalah gerakan Aliansi Tahura Menggugat, dimana aksi ini muncul bukan karena adanya kepentingan spontan saja namun sudah melalui observasi lapangan, salah satu aktor yang ada didalamnya yakni aktivis pencinta alam di anggap sebagai agen yang mengagregasikan kepentingan masyarakat dan lingkungan kepada pemerintah. Aktivis lingkungan hidup peka dan peduli terhadap permasalahan lingkungan hidup, terutama bila terjadi pelanggaran atau penyelewengan, karena berorientasi pada nilai-nilai ideal dan kebenaran.

B. Faktor Pembangunan

Pembangunan merupakan suatu bentuk perencanaan yang dilakukan oleh birokrat perencanaan pembangunan untuk mewujudkan perubahan sebagai proses peningkatan kesejahteraan masyarakat. Oleh karena itu, pengembangan

¹² Rajendra Singh, "Gerakan Sosial Baru", (Yogyakarta: Resist Book, 2010), h.132

kawasan harus dilakukan oleh pemerintah agar dapat bermanfaat bagi masyarakat luas.

1. Kebijakan RPJP Taman Hutan Raya Abdul Latief

Rencana pengelolaan jangka panjang yang selanjutnya disingkat RPJP adalah rencana pengelolaan yang bersifat strategis, kualitatif, dan kuantitatif, yang disusun berdasarkan rencana pengelolaan jangka panjang.¹³ Pengelolaan Taman Hutan Raya dilaksanakan berdasarkan pedoman kebijakan RPJP yang berlaku selama 10 tahun. Taman Hutan Raya (Tahura) berfungsi sebagai cagar alam untuk menampung berbagai jenis tumbuhan dan hewan eksotik, baik yang dihasilkan secara alami maupun buatan. Selain sebagai kawasan lindung, kawasan tersebut juga dipergunakan sebagai tempat penelitian, ilmu pengetahuan, pariwisata, rekreasi, pendidikan, dan kebudayaan.¹⁴ Sesuai dengan hasil kutipan wawancara dibawah ini:

“Jadi setiap pengembangan dan pembangunan yang dilakukan di kawasan Taman Hutan Raya Abdul Latief itu selalu berdasarkan pada Rencana Pengelolaan Jangka Panjang (RPJP) Taman Hutan Raya Abdul Latief periode 2016-2025 yang telah diperiksa dan disahkan oleh KLHK RI. Kemudian juga pengelolaannya itu selalu berpedoman pada visi misi Taman Hutan Raya itu sendiri yaitu “Taman Hutan Raya ABDUL LATIEF Sinjai Sebagai Pusat Konservasi Anoa, Media Edukasi dan Ekowisata Bersama Masyarakat.”¹⁵

Wawancara diatas menjelaskan bahwa setiap pengembangan dan pembangunan yang dilakukan di dalam kawasan Taman Hutan Raya Abdul Latief selalu berpedoman pada Rencana Pengelolaan Jangka Panjang (RPJP)

¹³Peraturan Menteri Kehutanan Nomor: P.10/Menhut-II/2009 Tentang Pedoman Penyusunan Rencana Pengelolaan Taman Hutan Raya, BAB I Ketentuan Umu Pasal 1 . h. 3

¹⁴Rita Riani, “Kajian Teknis Pembentukan Kawasan Taman Hutan Raya Muara Siran Kabupaten Kutai Kartanegara”, *Jurnal “Gerbang Etam” Baliitbangda Kab. Kukar*, Vol.14, No 2. (2020), h. 5

¹⁵Bapak Nasrul, Kepala Bidang Pengelolaan Tahura, *Wawancara*, 4 Juli 2023.

Taman Hutan Raya Abdul Latif yang berlaku selama 10 tahun. Selain itu, pengelolaan Taman Hutan Raya juga didasarkan pada visi dan misi Tahura sendiri, yaitu berfungsi sebagai kawasan konservasi anoa, media edukasi dan ekowisata untuk kesejahteraan umum.

Dalam hal pemanfaatan kawasan hutan disebutkan dalam Undang-Undang Republik Indonesia Nomor 41 Tahun 1999 tentang Kehutanan pada pasal 4 ayat (2) dijelaskan bahwa penguasaan hutan oleh Negara memberikan kewenangan kepada Pemerintah untuk mengatur serta mengurus segala sesuatunya. yang berkaitan dengan hutan, kawasan hutan, dan hasil hutan.¹⁶ Sebagaimana ketentuan dalam Pasal 1 ayat (14), Pemerintah yang dimaksud adalah pemerintah.¹⁷ Oleh karena itu, peraturan perundang-undangan dan urusan lain yang berkaitan dengan hutan, kawasan hutan, dan hasil hutan diserahkan kepada Pemerintah Pusat, dalam hal ini Kementerian Kehutanan, sebagai kewenangannya.

Lebih lanjut dijelaskan dalam pasal 66 ayat 1 Undang-Undang Nomor 41 Tahun 1999 tentang Kehutanan bahwa pemerintah melimpahkan sebagian kewenangannya kepada Pemerintah Daerah dalam rangka penyelenggaraan kehutanan. Menurut ayat (2), pelaksanaan pendelegasian wewenang secara parsial bertujuan untuk meningkatkan efisiensi pengelolaan hutan dalam rangka pembinaan otonomi daerah.

¹⁶Republik Indonesia, “Undang-Undang RI Nomor 41 Tahun 1999 tentang Kehutanan, bab I, pasal 4.

¹⁷Republik Indonesia, “Undang-Undang RI Nomor 41 Tahun 1999 tentang Kehutanan, bab I, pasal 4.

Kemudian ditegaskan kembali dalam Peraturan Pemerintah Nomor 6 Tahun 2007 tentang Pengelolaan Hutan dan Penyusunan Rencana Pengelolaan dan Pemanfaatan Hutan, dimana pada Pasal 2 disebutkan bahwa pengelolaan hutan mencakup baik tata kelola hutan maupun penyusunan rencana pemanfaatannya merupakan bagian dari pengelolaan hutan.¹⁸

Sebagaimana telah disebutkan sebelumnya, pengelolaan Taman Hutan Raya merupakan tanggung jawab pemerintah daerah dan dilaksanakan oleh unit pengelolaan yang dibentuk oleh gubernur, bupati, atau walikota berdasarkan standar yang ditetapkan oleh Menteri Kehutanan. Dalam hal ini, pengelolaan yang dilakukan di Taman Hutan Raya Abdul Latief merupakan bentuk penyelenggaraan pengelolaan yang telah diserahkan kepada Pemerintah Daerah, dalam ini adalah Pemerintah Kabupaten Sinjai, jadi setiap pengelolaan di dalam Taman Hutan Raya tersebut telah menjadi tanggung jawab dari pemerintah daerah.

Dalam tahapan pengelolaan Taman Hutan Raya harus melalui keputusan Menteri Kehutanan dimana diatur dalam kebijakan RPJP dalam kurun waktu 10 tahun. Dalam RPJP dijelaskan bahwa pengelolaan Taman Hutan Raya sudah diatur dalam dokumen untuk dilakukan pembangunan bumi perkemahan di Kabupaten Sinjai, kecamatan Sinjai Borong. Sesuai hasil kutipan wawancara dibawah ini:

“Untuk Dokumen RPJP itu sendiri disahkan oleh kementerian, nanti setelah disahkan oleh kementerian baru kita bisa mengerjakan pengelolaan tahura, salah satu dalam dokumen itu disebutkan terkait

¹⁸Peraturan Pemerintah Nomor 6 Tahun 2007 tentang Tata Hutan dan Penyusunan Rencana Pengelolaan serta Pemanfaatan Hutan, bab I, pasal 2

dengan pembangunan bumi perkemahan. Jadi bumi perkemahan ini sudah tercantum dan sudah terencana dalam dalam dokumen kita, bahwa dalam pengelolaan tahura 10 tahun kedepan sudah ada yang namanya pembangunan bumi perkemahan, sebelum pembangunan itu dibuat maka dilakukan dulu pengecekan apakah kawasan tersebut cocok untuk dijadikan bumi perkemahan dan berdasarkan hasil kajian yang dilakukan kawasan tersebut cocok untuk dilakukan pembangunan bumi perkemahan.”¹⁹

Berdasarkan wawancara di atas dijelaskan bahwa pengelolaan dan pembangunan yang berada di kawasan Taman Hutan Raya dilakukan berdasarkan persetujuan Kementerian Lingkungan Hidup dan Kehutanan yang dituangkan didalam dokumen RPJP. Di dalam RPJP tersebut di jelaskan bahwa pengelolaan Taman Hutan Raya dalam kurun waktu 10 tahun sudah di tetapkan untuk dilakukan pembangunan bumi perkemahan. Sebelum dilakukannya pembangunan pada kawasan Taman Hutan Raya terlebih dahulu dilakukan pengecekan atau observasi lapangan. Dari hasil observasi yang telah dilakukan, pengelolaan dan pengembangan siap dioperasikan.

Sesuai Peraturan Menteri Lingkungan Hidup dan Kehutanan Nomor 8 Tahun 2019 tentang Usaha Wisata Alam di Suaka Margasatwa, Taman Nasional, Taman Hutan Raya, dan Taman Wisata Alam, semua usaha yang berkaitan dengan pariwisata dilakukan untuk memenuhi kebutuhan pengunjung dan wisatawan dengan menawarkan barang dan jasa yang mereka perlukan. Perencanaan kegiatan pariwisata, termasuk usaha dan rekreasi, usaha jasa dan usaha lain yang berkaitan dengan wisata alam.

¹⁹ Bapak Yusuf Palulla, Kepala Seksi Pengendali Ekosistem Tahura Sub Bidang Pemanfaatan, *Wawancara*, 4 Juli 2023.

Sejalan dengan hal tersebut pembangunan bumi perkemahan yang dilakukan oleh Pemerintah Kabupaten dengan tujuan untuk menarik wisatawan berkunjung ke kawasan tersebut dan menjadikannya ikon wisata baru di Kabuapten Sinjai yang pada akhirnya akan meningkatkan perekonomian masyarakat, khususnya masyarakat yang bertempat tinggal di sekitar kawasan Taman Hutan Raya. Pengelolaan Taman Hutan Raya dilakukan oleh Pemerintah Kabupaten Sinjai yang mana di dalam pengelolaannya dijelaskan terkait pembangunan bumi perkemahan. Adanya pembangunan bumi perkemahan tersebut di dasarkan pada dokumen RPJP yang mana di dalamnya di jelaskan bahwa pengelolaan Taman Hutan Raya dalam kurun waktu 10 tahun sudah di tetapkan untuk dilakukan pembangunan bumi perkemahan.

Pembangunan bumi perkemahan di dalam kawasan Taman Hutan Raya dapat dianggap sebagai bentuk praktik *governmentality*. Sebagaimana yang dijelaskan oleh teori *governmentality* milik Foucault bahwa *governmentality* merupakan suatu konsep yang mengacu pada upaya pemerintah dan mengatur perilaku masyarakat melalui kebijakan, regulasi dan praktek-praktek administrative.²⁰ Dalam konteks ini, pembangunan bumi perkemahan di dalam kawasan Taman Hutan Raya dapat dianggap sebagai tindakan pemerintah yang mengatur dan memanfaatkan sumber daya alam, serta mengarahkan aktivitas rekreasi masyarakat. Melalui Rencana Pengelolaan Jangka Panjang (RPJP), mereka mengatur secara aktif mengatur dan mengarahkan bagaimana lahan tersebut dapat digunakan.

²⁰Labalun Ni'am, "Kepengaturan dan Penolakan Relokasi: Kasus Warga Watugajah Pascabencana Gunung Merapi Tahun 2011-2013", *Jurnal Ilmu Sosial dan Ilmu Politik*, Vol 18, No 1, (2014) , h. 3-4.

2. Istilah Bumi Perkemahan

Bumi Perkemahan merupakan suatu tempat di alam terbuka dimana pengguna dapat mendirikan kemah untuk bermalam dan melakukan aktivitas sesuai dengan motivasinya. Artinya bahwa bumi perkemahan adalah suatu tempat dimana masyarakat bisa melakukan aktifitas perkemahan dalam lingkungan yang terbuka. Pemerintah kabupaten sinjai melakukan pembangunan bumi perkemahan demi untuk kesejahteraan masyarakat. Namun pembangunan bumi perkemahan ini menimbulkan pro dan kontra di tengah masyarakat. Adapun tindakan kritik yang dilakukan oleh Aliansi Tahura Menggugat terhadap pembangunan bumi perkemahan.

Alasan utama yang melatarbelakangi kritikan yang dilakukan oleh Aliansi Tahura Menggugat terhadap pembangunan Bumi Perkemahan yaitu berkaitan dengan istilah dan konsep dari Bumi perkemahan yang digunakan dalam Rencana Pengembangan Taman Hutan Raya Abdul Latief yang dituangkan dalam dokumen RPJP (Rencana Pemangunan Jangka Panjang) Kabupaten Sinjai Tahun 2016-2025 yang kemudian diturunkan dalam Desain Tapak Pengembangan Taman Hutan Raya Abdul Latief menggunakan istilah Bumi perkemahan.

Peraturan Menteri Pariwisata Nomor 24 Tahun 2015 tentang Standar Usaha Pembangunan Bumi Perkemahan. Dijelaskan bahwa bumi perkemahan harus memiliki standar luas minimal 2,5 Ha. Selain itu dijelaskan juga bahwa topografi Bumi Perkemahan sendiri diharuskan berada pada kontur lahan datar dengan kondisi lahan stabil. Kemudian juga hal lain yang diatur dalam Peraturan

Menteri tersebut adalah fasilitas yang boleh disediakan di kawasan perkemahan, misalnya toko serba ada, tempat pertemuan (aula) yang berkapasitas 50 orang.

Adapun yang menjadi kritikan Aliansi Tahura Menggugat disini adalah Aliansi memandang bahwa pembangunan Bumi Perkemahan yang sedang dilakukan oleh Pemerintah Kabuapten Sinjai tidak memenuhi beberapa standar usaha pembangunan Bumi Perkemahan dijelaskan dalam Peraturan Menteri tersebut, sehingga penggunaan istilah Bumi Perkemahan dianggap kurang tepat untuk digunakan. Sebagaimana hasil kutipan wawancara dibawah ini:

“Terkait dengan istilah bumi perkemahan, kenapa hal itu dianggap kurang tepat karena usaha pembangunan bumi perkemahan itu diatur di dalam peraturan menteri pariwisata No. 24 Tahun 2015 disitu di jelaskan bahwa usaha pembangunan bumi perkemahan itu harus memiliki standar luas paling sedikit 2,5 hektar namun pembangunan bumi perkemahan sampai saat ini mencapai 1,5 hektar.”²¹

Wawancara diatas menjelaskan bahwa pembangunan bumi perkemahan yang sedang dilakukan oleh Pemerintah Kabupaten Sinjai tidak memenuhi standar untuk usaha pembangunan bumi perkemahan sebagaimana yang telah diatur dalam Peraturan Menteri Pariwisata No. 24 Tahun 2015 tentang luasan untuk bumi perkemahan harus memiliki standar luas 2,5 Hektar. Sedangkan pembangunan bumi perkemahan yang sedang dilakukan oleh Pemerintah Kabupaten Sinjai hanya memiliki luas yaitu 1,5 Hektar.

Munculnya kritik dan tuntutan perubahan biasanya muncul karena kebijakan pemerintah tidak lagi sejalan dengan konteks sosial saat ini atau karena kebijakan tersebut bertentangan dengan keinginan sebagian anggota masyarakat. Karena gerakan sosial lahir dari masyarakat, maka fokusnya adalah

²¹ Afandi, Juru Bicara Aliansi Tahura Menggugat, *Wawancara*, Sinjai, 8 Juni 2023

pada kelemahan yang ada dalam pemerintahan. Dalam konteks gerakan Aliansi Tahura Menggugat adanya kritikan yang dilakukan di karenakan adanya ketidaksesuaian tentang standar usaha pembangunan bumi perkemahan yang sedang dilakukan oleh Pemerintah Kabupaten Sinjai, dalam pandangan gerakan Aliansi Tahura Menggugat bumi perkemahan seharusnya di dasarkan pada standar pembangunan bumi perkemahan yang telah diatur di dalam Peraturan Menteri Pariwisata No. 24 Tahun 2015 yang dimana dalam peraturan tersebut mensyaratkan bahwa pembangunan bumi perkemahan harus mempunyai luasan minimal 2,5 hektar. Sedangkan dalam pengamatan yang dilakukan gerakan Aliansi Tahura Menggugat terhadap bumi perkemahan yang dilaksanakan oleh Pemerintah Kabupaten Sinjai hanya mencapai luas 1,5 hektar.

Berangkat dari hal tersebutlah yang kemudian membuat gerakan Aliansi Tahura Menggugat melakukan sebuah kritikan terhadap kebijakan pembangunan bumi perkemahan yang dilakukan oleh Pemerintah Kabupaten Sinjai, sebagaimana dijelaskan di awal bahwa munculnya suatu kritikan dan tuntutan perubahan biasanya di sebabkan karena kebijakan pemerintah tersebut bertentangan dengan kehendak sebagian rakyat.

3. Penggunaan Blok Pemanfaatan dan Pembukaan Lahan

Blok pemanfaatan dalam konteks area Taman Hutan Raya adalah area yang di peruntukkan untuk kegiatan atau penggunaan tertentu yang sesuai dengan tujuan konservasi dan pelestarian hutan. Blok pemanfaatan sendiri memiliki peraturan dan batasan khusus untuk menjaga ekosistem hutan serta hewan dan tumbuhan yang ada hidup di dalamnya.

Blok pemanfaatan Taman Hutan Raya Abdul Latief sendiri merupakan kawasan yang mempunyai objek dan daya tarik wisata, mempunyai kondisi lingkungan berupa penyimpan dan/atau serapan karbon, sumber air, energi udara, dan energi angin. Blok pemanfaatan tersebut berfungsi sebagai lokasi penataan prasarana dan sarana dalam penyelenggaraan Taman Hutan Raya Abdul Latief. Blok pemanfaatan Taman Hutan Raya Abdul Latief terbagi menjadi beberapa bagian, yaitu Blok Pemanfaatan I seluas 85,91 Ha dan Blok Pemanfaatan II seluas 139,14 Ha. Luas blok pemanfaatan keseluruhan adalah 225,5 Ha atau 36,84 persen dari luas Taman Hutan Raya.

Adapun yang menjadi alasan yang kritikan Aliansi Tahura Menggugat disini adalah Aliansi menganggap bahwa Pemerintah Kabupaten Sinjai berdalih bahwa kegiatan pembangunan Bumi Perkemahan diperbolehkan karena berada pada Blok Pemanfaatan. Sebagaimana hasil kutipan wawancara dibawah ini:

“Memang benar bahwa blok pemanfaatan itu digunakan untuk pembangunan sarana dan prasarana, tapi disitu juga harus diperhatikan batasan-batasannya pada saat melakukan pembangunan, sebagaimana yang diatur di dalam Perdirjen tentang batasan-batasannya. Seperti tidak boleh melakukan pemangkasan lahan, tidak boleh merubah kontur dan tidak boleh melakukan pemadatan tanah. Jadi masalahnya disini, pemerintah ini kurang berhati-hati dalam melihat batasan-batasan yang dijelaskan dalam Perdirjen tersebut.”²²

Wawancara di atas menjelaskan bahwa blok pemanfaatan merupakan kawasan yang digunakan untuk pembangunan sarana dan prasarana, akan tetapi pembangunan sarana dan prasarana di kawasan itu juga memiliki batasan-batasan yang harus di perhatikan. Batasan-batasan tersebut seperti tidak melakukan pemangkasan lahan, tidak boleh merubah kontur dan tidak boleh

²² Afandi, Juru Bicara Aliansi Tahura Menggugat, *Wawancara*, Sinjai, 8 Juni 2023

melakukan pemadatan tanah, Aliansi Tahura Menggugat menginginkan bahwa pembangunan yang dilakukan di dalam blok pemanfaatan tersebut harus dilakukan secara berhati-hati dan memperhatikan batasan-batasan yang telah diatur di dalam Peraturan Direktur Jenderal Perlindungan Hutan dan Konservasi Alam (Perdirjen) No. P.02/IV-SET/2012.

Selain itu juga dijelaskan juga terkait dengan adanya pembukaan lahan yang dilakukan, kritikan Aliansi Tahura Menggugat disini adalah karena adanya pembukaan lahan pada saat pembuatan bumi perkemahan yang dilakukan di kawasan konservasi. Sebagaimana hasil kutipan wawancara di bawah ini:

“Yang menjadi pokok permasalahannya disini adalah pembukaan lahan, kenapa kemudian tidak boleh dikatakan bumi perkemahan versi kementerian pariwisata, karena untuk bumi perkemahan itu minimal 2,5 hektar seperti yang dijelaskan dalam perdirjen. Kalau itu dilakukan maka kami anggap itu akan menjadi pengrusakan yang besar, sedangkan di sinjai itu selalu diantisipasi pembukaan lahan apalagi dikawasan konservasi seperti di tahura.”²³

Wawancara diatas menjelaskan bahwa pembukaan lahan khususnya pada daerah konservasi merupakan sebuah bentuk pengrusakan. Apabila pembangunan bumi perkemahan yang dibuat tersebut berdasarkan pada Peraturan Menteri Pariwisata yang dimana luasnya 2,5 hektar maka hal tersebut merupakan suatu bentuk pengrusakan yang besar, sedangkan di Kabupaten Sinjai sendiri pembukaan lahan sangat di antisipasi.

Pemaparan hasil wawancara di atas menjelaskan bahwa blok pemanfaatan pada dasarnya memang difungsikan untuk tujuan pembangunan sarana dan prasarana, selain itu juga dijelaskan terkait dengan adanya pembukaan lahan

²³ Afandi, Juru Bicara Aliansi Tahura Menggugat, *Wawancara*, Sinjai, 8 Juni 2023

yang dilakukan pada saat pembangunan bumi perkemahan tersebut. Penggunaan blok pemanfaatan dan pembukaan lahan pada dasarnya adalah satu kesatuan karena pembukaan lahan itu dilakukan didalam blok pemanfaatan tersebut. Penggunaan blok pemanfaatan dan pembukaan lahan dalam Taman Hutan Raya yang dilakukan oleh Pemerintah Kabupaten Sinjai dengan tujuan untuk pembangunan bumi perkemahan merupakan suatu bentuk dari praktik *governmentality*.

Sebagaimana yang dijelaskan oleh teori *governmentality* milik Foucault bahwa *governmentality* merupakan suatu konsep yang mengacu pada upaya pemerintah untuk mengatur atau mengendalikan perilaku individu atau kelompok dalam masyarakat.²⁴ Dalam konteks ini, penggunaan blok pemanfaatan dalam Taman Hutan Raya mencerminkan upaya Pemerintah untuk mengatur dan mengendalikan penggunaan sumber daya alam, lingkungan dan lahan untuk membangun sebuah bumi perkemahan. Dalam hal ini, Pemerintah Kabupaten Sinjai menggunakan blok pemanfaatan tersebut sebagai sebuah dasar untuk mengontrol, dengan dasar bahwa kawasan blok pemanfaatan tersebut memang di khususkan untuk pembangunan sarana dan prasarana.

Penggunaan blok pemanfaatan yang ada dalam Taman Hutan Raya pada dasarnya memang difungsikan untuk tujuan pembangunan sarana dan prasarana sebagaimana yang telah dijelaskan. Kritikan yang dilakukan oleh Aliansi Tahura Menggugat merupakan suatu bentuk kritikan terhadap jalannya praktik *Governmentality* oleh Pemerintah Kabupaten Sinjai yang berupaya mengontrol

²⁴Labalun Ni'am,"Kepengaturan dan Penolakan Relokasi: Kasus Warga Watugajah Pascabencana Gunung Merapi Tahun 2011-2013", *Jurnal Ilmu Sosial dan Ilmu Politik*, Vol 18, No 1, (2014) , h. 3-4

penggunaan sumber daya alam untuk tujuan tertentu, adanya kritikan yang dilakukan dikarenakan Aliansi Tahura Menggugat menginginkan bahwa pembangunan yang dilakukan di dalam blok pemanfaatan tersebut harus dilakukan secara berhati-hati dan memperhatikan batasan-batasan yang telah diatur, sedangkan dalam pengamatan yang dilakukan Aliansi Tahura Menggugat, pembangunan bumi perkemahan yang dilakukan oleh Pemerintah Kabupaten Sinjai dalam blok pemanfaatan tersebut dinilai kurang memperhatikan dan berhati-hati dalam melihat batasan-batasan yang diperbolehkan dalam kawasan tersebut sebagaimana yang telah diatur dalam Peraturan Direktur Jendral Perlindungan Hutan dan Konserfasi Alam (Perdirjen) No. P.02/IV-SET/2012 Tentang Pembangunan Sarana Pariwisata Alam Di Taman Nasional, Taman Hutan Raya Dan Taman Wisata Alam.

Di dalam (Perdirjen) tersebut, pada Pasal 3 Ayat 1 huruf (b) menjelaskan tentang Usaha Penyediaan Sarana Wisata Alam Akomodasi. Kemudian pada Pasal 3 Ayat 1 huruf (b) di jelaskan lebih lanjut didalam Pasal 6 Ayat 2 Tentang Pembangunan Sarana Akomodasi sebagaimana yang dimaksud di dalam Pasal 3 Ayat 1 Huruf (b) Antara lain meliputi 5 Poin, salah satu dari 5 poin tersebut, yaitu pada huruf (b) yang menjelaskan tentang Bumi Perkemahan.

- 1) Kemudian selanjutnya lagi di pertegas di dalam Pasal 11 Ayat 1 tentang ketentuan-ketentuan sarana dan fasilitas untuk menunjang pariwisata sebagaimana yang dimaksud di dalam pasal 3 ayat 1 sebagai berikut:

- a. Tidak merubah karakteristik bentang alam atau menghilangkan fungsi utamanya
 - b. Tidak menutup/menghilangkan jalur lintas tradisional masyarakat (kecuali seizin/persetujuan masyarakat dengan membuat jalur pengganti.
 - c. Pembangunan atau terkait dengan pembangunan lainnya tidak memotong jalur lintas satwa liar.
 - d. Tidak melakukan penebangan, dan dalam hal ditemui satu atau sekelompok vegetasi endemic atau yang dilindungi, agar di tempatkan sebagai kawasan perlindungan setempat (kelstarian fungsi setempat),
- 2) Tidak merubah karateristik bentang alam sebagaimana yang dimaksud di pada ayat (1) huruf a, yaitu tidak mengubah bentuk medan/kontur, topografi asli lokasi setempat baik melalui pemangkasan permukaan tanah maupun pemadatan tanah.
- 3) Bangunan sarana wisata alam dan fasilitas yang menunjang kepariwisataan sebagaimana yang dimaksud pada ayat (1) harus memperhatikan:
- a. Kaidah konservasi
 - b. Nilai estetika dan ramah lingkungan
 - c. Sistem sanitasi yang memenuhi standar kesehatan manusia dan kesehatan lingkungan
 - d. Efesien dalam penggunaan lahan dan hemat energy
 - e. Memiliki teknologi pengeloaan dan pembuangan limbah
 - f. Partisipasi dan budaya masyarakat setempat

- g. Konstruksi yang memenuhi persyaratan bagi kenyamanan, keamanan dan keselamatan; dan
- h. Berpedoman pada ketentuan teknis dari instansi yang berwenang dan sesuai dengan rencana pengelolaan, RKPPA, RKL dan RKT Pemegang IUPSWA yang disahkan.²⁵

4. Pembangunan Elemen Tambahan

Pembangunan elemen tambahan merujuk kepada proses menambahkan atau memperluas aspek-aspek tertentu dalam suatu proyek atau sistem yang sudah ada. Komponen tambahan itu berfungsi untuk meningkatkan fungsionalitas dari sebuah bangunan. Seperti pembangunan Jalur Sepeda yang dibuat untuk menjadi salah satu elemen pendukung untuk menunjang Bumi perkemahan, untuk jalur sepeda ini sendiri memiliki panjang 2 kilometer dengan lebar jalur 2 meter.

Adapun yang menjadi kritikan disini adalah karena pembangunan dari jalur sepeda tersebut telah masuk kedalam areal vegetasi alam yang tersisa, yang dimana jalur sepeda tersebut sampai berada pada areal puncak pegunungan daerah tersebut. Sebagaimana hasil kutipan wawancara di bawah ini:

“Disana itu bukan hanya Bumi Perkemahan saja yang dibangun tetapi ada elemen-elemen yang dibangun disana salah satunya adalah jalur sepeda, jalur sepeda yang masuk itu panjangnya kurang lebih dua kilometer, yang dimana jalur sepedanya itu masuk kedalam areal vegetasi alam yang tersisa disana. Dan hal itu jelas akan mengganggu habitat yang tinggal disana termasuk hewan endemic yang ada disana

²⁵ Peraturan Direktur Jendral Perlindungan Hutan dan Konserfasi Alam (Perdirjen) No. P.02/IV-SET/2012 Tentang Pembangunan Sarana Pariwisata Alam Di Taman Nasional, Taman Hutan Raya Dan Taman Wisata Alam.

yaitu anoa. Kita tau bahwa anoa itu sangat risih jika berdekatan dengan manusia nah itu yang kemudian membuat kita menolak.”²⁶

Wawancara diatas menjelaskan bahwa selain adanya bumi perkemahan yang di bangun pada kawasan tersebut, terdapat juga elemen-elemen tambahan yang dibuat untuk menunjang pembangunan bumi perkemahan. Elemen tambahan itu berupa jalur sepeda, jalur sepeda yang sedang dibuat tersebut memiliki panjang 2 kilometer yang dimana bangunan dari jalur sepeda tersebut masuk kedalam areal vegetasi alam yang masih tersisa disana. Adanya jalur sepeda yang dibangun tersebut jelas akan mengganggu habitat anoa yang tinggal disana, mengingat hewan tersebut sangat sensitive terhadap keberadaan manusia.

Dalam kehidupan satwa liar konflik dengan manusia disebabkan sebagai akibat dari kegiatan manusia dan pembangunan yang tidak memasukkan etika dalam moral konservasi lingkungan hidup.²⁷ Hubungan manusia dengan satwa liar sangat penting untuk kelangsungan keseimbangan ekosistem, adanya pembangunan yang tidak terkendali sering kali mengakibatkan terganggunya habitat hewan. Hal tersebut dapat mengarah pada berbagai masalah seperti hilangnya keanekaragaman hayati, konflik antara manusia dan hewan, serta kerusakan lingkungan. Hal ini yang kemudian menjadi kekhawatiran dari Aliansi Tahura Menggugat, yang kemudian menimbulkan kritikan terhadap pembangunan jalur sepeda yang sedang dibangun oleh Pemerintah kabupaten Sinjai di dalam kawasan Taman Hutan Raya, adanya pandangan dari Aliansi Tahura Menggugat yang menganggap bahwa pembangunan jalur sepeda

²⁶ Akmal Uro, Anggota Aliansi Tahura Menggugat, *Wawancara*, Sinjai, 21 Juni 2023.

²⁷ Hadis S Alikodra, "Analisis Ecoshopy Bagi Konflik Pembangunan PLTA Tampur", *Jurnal Al-Raniry*, Vol 7, No 1, (2019), h. 2

nantinya akan mengganggu habitat anoa yang tinggal disana, mengikat hewan tersebut sangat sensitive terhadap keberadaan manusia.

Lebih lanjut lagi, adanya pembangunan trek sepeda yang dibangun sebagai salah satu penunjang dari bumi perkemahan tersebut hanya bisa digunakan untuk kalangan tertentu saja. Sebagaimana hasil kutipan wawancara di bawah ini:

“Kalau pembangunan trek sepeda itu dibangun siapa juga yang akan menikmati jalur sepedanya itu, setau kami jalur sepeda itu hanya bisa dilalui menggunakan sepeda gunung, nah kalau hanya sepeda biasa yang kita gunakan itu jelas tidak bisa. Menurut kami hanya dari kalangan tertentu saja yang punya sepeda-sepeda seperti itu, itulah makanya kami menganggap bahwa pembangunan trek sepeda ini hanya dipetuntukkan oleh orang-orang tertentu saja.”²⁸

Wawancara diatas menjelaskan bahwa pembangunan trek sepeda yang dibangun di kawasan tersebut hanya bisa dilalui menggunakan sepeda yang memiliki kemampuan untuk digunakan pada trek pegunungan. Hal tersebut jelas bahwa pembangunan trek sepeda tersebut hanya di peruntukkan untuk kalangan tertentu saja.

Munculnya kritik dan tuntutan perubahan biasanya muncul karena kebijakan pemerintah tidak lagi sejalan dengan konteks sosial saat ini atau karena kebijakan tersebut bertentangan dengan keinginan sebagian anggota masyarakat.²⁹ Apa yang menjadi kritikan Aliansi Tahura Menggugat disini adalah adanya pandangan bahwa pembangunan salah satu elemen tambahan yang dibuat untuk menunjang bumi perkemahan yaitu jalur sepeda hanya di peruntukkan untuk kalangan tertentu saja, adanya kritikan tersebut telah

²⁸ Akmal Uro, Anggota Aliansi Tahura Menggugat, *Wawancara*, Sinjai, 21 Juni 2023

²⁹ Risky Agus Harmanto dkk, “Gerakan Masyarakat Kendeng, Rembang untuk Keadilan dan Penegakan Hak Asasi Manusia”, *Jurnal Sosiologi Walisongo*, Vol 2, No 1, (2018) , h. 5

mencerminkan ketidakpuasan dan keprihatinan masyarakat terhadap kebijakan atau pembangunan yang tidak inklusif.

Hal ini sejalan dengan teori gerakan sosial yang dijelaskan Locher, gerakan sosial adalah sekelompok orang yang mengorganisir diri dalam upaya menolak jenis perubahan sosial tertentu yang dirasa tidak sejalan dengan keinginannya.³⁰ Sebagaimana yang dijelaskan Locher tentang gerakan sosial bahwa sebuah penolakan atau kritikan yang dilakukan oleh sebuah kelompok sosial terjadi karena adanya sebuah ketidaksesuaian atau ketidakpuasan dengan situasi atau kebijakan yang ada atau tidak sesuai dengan kehendak atau tuntutan masyarakat.

1. Faktor lingkungan

Lingkungan ialah segala sesuatu yang ada di sekitar, termasuk udara, tanah, tumbuh-tumbuhan, dan hewan. Lingkungan memegang peranan penting dalam menunjang kehidupan kita. Sebagai makhluk hidup kita berkewajiban untuk menjaga dan melindungi lingkungan agar tidak terjadi kerusakan, untuk itu hal tersebut harus melibatkan pelestarian sumber daya alam, pengurangan polusi, dan pelestarian keaneka ragaman hayati.

a. Bencana Alam

Bencana alam adalah suatu peristiwa yang mengancam dan menghancurkan kehidupan manusia disebabkan karena alam dan manusia itu sendiri. Bencana alam ini dapat menimbulkan korban jiwa, kerusakan lingkungan, dan kerusakan harta benda.

³⁰Oman Sukmana, "Konsep dan Teori Gerakan Sosial", (Malang: intrans Publishing, 2016), h. 14

Pembangunan pada dasarnya bertujuan untuk mensejahterakan masyarakat dalam segala bidang termasuk permasalahan kehidupan manusia. Saat ini banyak terjadi kasus pencemaran dan kerusakan lingkungan akibat pembangunan. Oleh karena itu, manusia harus benar-benar memperhatikan lingkungan hidup agar tidak menimbulkan dampak buruk yang lebih besar dibandingkan manfaatnya.

Adapun yang menjadi kritikan Aliansi Tahura Menggugat disini adalah terkait dengan faktor lingkungan yang dimana pembangunan bumi perkemahan dikatakan berada pada kemiringan 30° dan kondisi tanah labil, dimana jenis tanah didaerah tersebut merupakan latosol yang mudah longsor dan bahkan telah terjadi hampir setiap musim penghujan tiba. Sebagaimana hasil kutipan wawancara di bawah ini:

“Dari segi kebencanaan, disana itu termasuk dalam zona merah berdasarkan penelitian yang dilakukan oleh salah satu peneliti bencana. Didalam penelitiannya itu dijelaskan bagaimana jenis tanah dan curah hujan yang ada di sinjai borong dan dari penelitiannya itu memang tidak direkomendasikan untuk dilakukan pembangunan disana. Kemudian juga melihat dari sudut kemiringan jalan yang dibangun disana itu sama sekali membahayakan bagi pengunjung yang nantinya akan datang, belum lagi longsor yang sudah hampir tiap tahun terjadi di dekat area tempat dibangunnya Bumi Perkemahan itu.”³¹

Wawancara diatas menjelaskan bahwa kawasan yang dijadikan sebagai bumi perkemahan merupakan kawasan yang termasuk dalam zona merah berdasarkan penelitian yang dilakukan oleh salah satu peneliti kebencanaan. Kawasan tersebut memang tidak anjurkan untuk dilakukan pembangunan karena sering terjadi longsor yang hampir terjadi setiap tahunnya, kemudian juga dari

³¹ Akmal Uro, Anggota Aliansi Tahura Menggugat, *Wawancara*, Sinjai, 21 Juni 2023

sudut kemiringan jalan yang telah dibangun sangat membahayakan bagi pengunjung yang akan datang nantinya.

Berikut ini adalah hasil analisis potensi kebencanaan pada kawasan Tahura Abdul Latief yang dilakukan oleh salah satu peneliti bencana, berikut analisisnya:

a) Kemiringan

Lereng dan ketinggian suatu tempat merupakan salah satu faktor yang dapat menyebabkan longsor, kemiringan lereng berpengaruh dan merupakan dasar penentu terjadinya potensi kelongsoran suatu wilayah, untuk wilayah Tahura yang terletak di Desa Batu Belerang berada pada kordinat (120.01548, -5.18320). kemiringan wilayah ini berada pada kisaran diatas (>40%).

b) Jenis Tanah

Jenis tanah juga berpengaruh akan terjadinya longsor. Jenis tanah sedimen merupakan jenis tanah yang sangat berpengaruh, dimana jenis tanah ini tidak dapat mengikat air yang datang sehingga berpotensi menimbulkan terjadinya longsor. Untuk wilayah tahura berdasarkan interpretasi peta dapat diketahui jenis tanah berupa andesit, basalt, tephra, berbutir halus.

c) Curah Hujan

Curah hujan berpengaruh dan merupakan peta dasar yang harus dimiliki karena curah hujan di setiap lokasi juga berbeda-beda. Selain itu, hujan juga berpengaruh terhadap longsor sehingga jika jenis tanah dengan skor

tertinggi dan dengan skor curah hujan tertinggi juga, maka dapat dapat diperkirakan daerah tersebut merupakan daerah rawan longsor. Untuk wilayah tahura yang berada di Desa Batubelerang berada pada wilayah dengan curah hujan 2500-3000 mm/tahun.

d) Penggunaan Lahan

Berfungsi sebagai pusat informasi penggunaan lahan yang ada didaerah yang akan dipetakan, supaya peneliti dapat mengetahui kawasan apa saja yang mungkin terkena longsor. Kawasan yang dapat terkena longsor dapat berupa kawasan permukiman, kawasan lindung dan sebagainya.³²

Gerakan yang dilakukan oleh Aliansi Tahura Menggugat bukan sekedar gerakan yang mengkritik terhadap suatu pembangunan, tetapi bisa juga dikatakan sebagai sebuah gerakan lingkungan, sebagaimana yang dijelaskan dalam teori gerakan lingkungan bahwa Gerakan lingkungan hidup hadir dan berkembang sebagai salah satu pilihan untuk meningkatkan kepedulian lingkungan.³³ Jadi tujuan dari adanya gerakan lingkungan adalah untuk mempromosikan kesadaran dan tindakan yang bertujuan untuk melindungi, mempertahankan, dan memulihkan lingkungan alam.

Gerakan Aliansi Tahura Menggugat, dalam hal ini melakukan kritikan terhadap pembangunan bumi perkemahan karena hal tersebut dianggap berpotensi menimbulkan bencana dan dampak negative terhadap lingkungan

³² Saenal, "Peneliti Bencana Paparkan Analisis Potensi Akibat Pembangunan Perkemahan Tahura Abd Latief Sinjai", <https://faktual.net/peneliti-paparkan-analisis-potensi-akibat-pembangunan-perkemahan-tahura-abd-latief-sinjai/?amp>, (19 Sptember 2023).

³³ Alfian Hidayat, "Konstruksi Gerakan Sosial : Efektivitas Gerakan Lingkungan Hidup Global", *Jurnal Administrative Reform*, Vol 5, No 2, (2017), h. 58

yang ada. Gerakan ini bertujuan untuk mempertahankan dan melindungi keberlangsungan ekosistem alam serta meminimalisir resiko bencana yang dapat terjadi akibat proyek pembangunan.

C. Bentuk-bentuk kritikan yang dilakukan Aliansi Tahura Menggugat

Sebagai bentuk ketidaksetujuannya, Aliansi Tahura Menggugat melancarkan berbagai kritik yang mereka sampaikan melalui demonstrasi massal, diskusi publik, pertunjukan teater, dan penyampaian pendapat di media sosial. Sebagaimana yang dijelaskan oleh Charles Tilly, repertoar mengacu pada serangkaian metode atau cara yang dipergunakan sekelompok orang untuk mencapai keinginan dan tuntutan mereka. Metode atau cara ini berfungsi untuk mengatur strategi dalam aksi kolektif.³⁴

Kritikan yang dilakukan Aliansi Taman Hutan Raya Menggugat merupakan salah satu cara yang mereka gunakan untuk meraih tujuan dan tuntutan mereka. Beberapa aksi kritikan yang dilakukan Aliansi Taman Hutan Raya Menggugat menuntut diberhentikannya pembangunan Bumi Perkemahan, antara lain:

1. Aksi Demonstrasi

Unjuk rasa atau demonstrasi adalah suatu tindakan yang dilakukan oleh satu orang atau lebih dengan maksud untuk menyatakan sesuatu pendapat mereka secara lisan, tertulis, atau melalui tindakan demonstratif di hadapan umum. Hal ini dilakukan dengan prinsip-prinsip seperti keseimbangan

³⁴ Mohammad Syawaluddin, *Sosiologi Perlawanan Studi Perlawanan Repertoar Petani Di Rengas Ogan Ilir Sumatra Selatan*, (Yogyakarta: Cv Budi Utama, 2017), h. 48.

keselarasan hak dan kewajiban, musyawarah mufakat, kepastian hukum, keadilan, proporsionalitas, dan kemanfaatan.³⁵

Sebagaimana yang dijelaskan bahwa demonstrasi adalah suatu cara untuk menyampaikan pesan atau pendapat, biasanya dengan cara publik, untuk mempengaruhi perubahan atau mendukung suatu isu atau dengan tujuan tertentu. Demonstrasi dapat digunakan sebagai sarana ekspresi politik, sosial, atau budaya oleh individu ataupun kelompok yang ingin mengkomunikasikan pandangan mereka kepada masyarakat atau pemerintah.

Aksi demonstrasi yang dilakukan oleh Aliansi Tahura Menggugat biasanya dilakukan di beberapa titik di antaranya Kantor Bupati Sinjai, Kantor DPRD Sinjai, Tugu Bambu dan beberapa titik lokasi di Kabupaten Sinjai. Dalam aksinya Aliansi Tahura Menggugat menuntut agar Pembangunan bumi perkemahan tersebut dihentikan di karenakan beberapa alasan di antaranya:

- a. Terkait penggunaan istilah bumi perkemahan yang dianggap kurang tepat mengingat bumi perkemahan diatur secara eksplisit dalam permen Pariwisata No. 24 tahun 2015 Tentang Standar Usaha Pembangunan Bumi Perkemahan.
- b. Pembangunan bumi perkemahan yang sedang dilakukan dianggap kurang memperhatikan batasan-batasan yang telah diatur di dalam No. P.02/IV-SET/2012 Tentang Pembangunan Sarana Pariwisata Alam Di Taman Nasional, Taman Hutan Raya Dan Taman Wisata Alam. Yaitu tidak mengubah bentuk medan/kontur, topografi asli

³⁵Tim Peneliti KANOPI FEB UI dan Tim Peneliti KSM Eka Prasetya UI, "Di Balik Aksi Demonstrasi Mahasiswa : Pengaruh Media Sosial Terhadap Perilaku Politik", *Jurnal KSM Eka Prasetya UI*, Vol,1 No 1, (2019) , h. 2

lokasi setempat baik melalui pemangkasan permukaan tanah maupun pemadatan tanah.

- c. Pembangunan bumi perkemahan yang sedang dilakukan oleh Pemkab Sinjai berada pada kemiringan 30° dengan kondisi lahan yang tidak stabil, mengingat jenis tanah pada areal tersebut adalah latosol yang mudah longsor.

Selain itu mereka menuntut anggota DPRD untuk menolak pembangunan Bumi Perkemahan dengan tegas karena dinilai dapat berdampak buruk pada masyarakat disekitarnya. Selain itu, mereka menekankan bahwa hutan yang dijadikan lokasi Bumi Perkemahan merupakan tempat penyangga kehidupan masyarakat.

Kemudian juga Aliansi Tahura Menggugat meminta agar Pemerintah Kabupaten Sinjai segera menghentikan pembangunan bumi perkemahan dan jalur sepeda di Taman Hutan Raya. Selain itu, mereka juga meminta kepada Pemerintah Kabupaten Sinjai untuk menganalisis kembali administrasi pembangunan bumi perkemahan di Taman Hutan Raya Abdul Latief Sinjai.

Demonstrasi merupakan wadah yang menaungi terjadinya gerakan atau protes di ruang terbuka. Terminology demonstrasi sejatinya berarti pada pemusatan satu isu yang dibahas dalam gerakan dan aksi tertentu.³⁶ Di Indonesia, sebagai sebuah Negara dengan sistem politik demokratis, adalah hal yang lumrah bagi warga Negara untuk melakukan tindakan menyampaikan ide-ide mereka melalui demonstrasi, protes, atau harapan. Hal ini disebabkan karena

³⁶ Adhitiya Prasta Pratama, Silkania Swarizona, "Demonstrasi Mahasiswa Indonesia Dalam Merespon Isu-Isu Di Tengah Pandemi Covid -19", *Jurnal Ilmu Sosial dan Ilmu Politik*, Vol 36, No 2, (2022), h. 122

hak untuk menyuarakan pendapat sepenuhnya dijamin bagi setiap warga Negara.

Hal ini juga sejalan dengan Undang-Undang Dasar Negara Republik Indonesia Tahun 1945 Pasal 1 ayat 3 yang menyatakan bahwa Indonesia adalah negara hukum yang salah satu cirinya adalah kebebasan mengeluarkan pendapat.³⁷ Pasal ini memberikan jaminan kepada setiap warga Indonesia untuk memiliki hak menyatakan pendapatnya secara bebas, baik individu ataupun dalam bentuk sebuah kelompok.

Dalam hal ini, gerakan Aliansi Tahura Menggugat melakukan demonstrasi untuk mengkritik dengan tujuan untuk mempengaruhi keputusan terkait proyek pembangunan bumi perkemahan dan mendorong pemerintah untuk mempertimbangkan ulang atau mengubah rencana tersebut agar lebih memperhatikan keseimbangan antara pembangunan dan pelestarian lingkungan alam.

2. Melakukan Kampanye Lingkungan

Kampanye merupakan salah satu jenis kegiatan yang digunakan untuk meningkatkan pengetahuan dan kesadaran masyarakat, guna untuk menarik perhatian dan menumbuhkan persepsi atau pendapat yang baik mengenai kegiatan suatu lembaga atau organisasi guna menciptakan kepercayaan dan reputasi positif melalui penyampaian pesan publik secara intensif dalam jangka waktu yang telah ditentukan.

³⁷ Republik Indonesia, *Undang-Undang Dasar Tahun 1945*, pasal I, ayat 3.

Dalam artian kampanye di gunakan untuk memberikan pemahaman dan informasi kepada publik tentang sautu kegiatan atau program tertentu. Sebagaimana kampanye lingkungan yang merupakan upaya untuk meningkatkan kesadaran masyarakat serta pemerintah dalam menjaga dan melindungi alam. Tujuan dari kampanye ini adalah untuk mengatasi masalah lingkungan seperti polusi udara, pencemaran air dan berbagai bentukkerusakan lainnya.

Sebagaimana yang dilakukan oleh Aliansi Tahura Menggugat yang melakukan berbagai bentuk kampanye untuk menginformasikan terkait dengan fakta-fakta dan opini yang didapatkan oleh aliansi terkait dengan pembangunan bumi perkemahan dan kepedulian terhadap lingkungan. Beberapa bentuk kampanye yang dilakukan oleh Aliansi Tahura Menggugat di antaranya :

a. Suara Alam

Suara Alam merupakan salah satu bentuk kampanye yang dilakukan Aliansi Tahura Menggugat yang dimana suara alam itu merupakan sebuah kegiatan yang berisi berbagai macam kegiatan seperti nonton film, penampilan akustik, baca puisi, serta diskusi santai. Semua kegiatan yang dilakukan tersebut berkaitan dengan kepedulian terhadap lingkungan. Kegiatan suara alam ini dilakukan di beberapa tempat diantaranya di café coffee street dan warkop ruang inspirasi.

Kampanye merupakan langkah awal yang penting bagi organisasi yang ingin mendapatkan dukungan dan kepercayaan masyarakat.³⁸ Kampanye adalah langkah awal yang penting bagi bisnis atau organisasi yang ingin mendapatkan dukungan dan kepercayaan masyarakat. Saat melakukan kegiatan kampanye, lingkungan sekitar menjadi fokus utama. Kampanye lingkungan yang dilakukan oleh Aliansi Tahura Menggugat dengan bentuk suara alam adalah upaya untuk menyuarakan keprihatinan terhadap isu-isu lingkungan.

Isu-isu mengenai lingkungan yang biasanya disampaikan aliansi pada saat melakukan kampanye suara alam berkaitan dengan masalah “Penebangan Pohon dan pembukaan lahan pada daerah pegunungan”. Didalam kampanye tersebut mereka menyampaikan bahwa penebangan pohon dan pembukaan lahan khususnya pada daerah pegunungan dapat menimbulkan dampak serius pada lingkungan. Dimana hal tersebut dapat menyebabkan erosi tanah yang lebih tinggi karena hilangnya tutupan vegetasi yang dapat mengakibatkan longsor. Selain itu lebih lanjut lagi dijelaskan bahwa hilangnya pepohonan mengurangi kemampuan hutan untuk menyimpan air, yang dapat menyebabkan penurunan ketersediaan air pada daerah tersebut. Keberagaman hayati juga akan terancam karena habitat alami mereka telah terganggu.

Selain isu lingkungan yang mereka sampaikan pada kegiatan suara alam dan kampanye di media sosial mereka selalu menggunakan hastag “Selamatkan Rimba Terakhir Lompobattang- Bawakaraeng” maksud dari kalimat tersebut adalah mereka ingin menyampaikan kepada masyarakat umum agar peduli akan

³⁸ Ika Hariyani, “Peran Jaringan Sosial Pada Kampanye Lingkungan Di Media Sosial: Kasus Kampanye Melawan Asap”, *Jurnal Kajian Ilmu Komunikasi*, Vol 46, No 1, (2016), h. 88.

kelestarian dari kawasan tersebut, yang dimana kawasan tersebut merupakan penyangga bagi dua gunung yang di atasnya yaitu gunung Lompobattang-Bawakaraeng yang hendaknya di jaga karena kawasan tersebut merupakan tempat sumber mata air dan merupakan kawasan yang berfungsi sebagai kawasan konservasi yang merupakan rumah bagi flora dan fauna yang ada disana diantaranya seperti hewan endemic Anoa, rusa, pelatuk Sulawesi dan Jamur Mahkota jangan sampai adanya pembangunan tersebut dapat mengakibatkan yang dampak negative terhadap lingkungan (ekologis) yang ada kawasan tersebut.

Melalui kreativitas dan ekspresi yang bersumber dari alam itu sendiri, berbagai tindakan itu di lakukan dengan menggunakan elemen alam sebagai medium untuk menyampaikan pesan-pesan pro kepada lingkungan. Melalui bentuk-bentuk seni dan ekspresi gerakan ini ingin menarik perhatian publik terhadap isu-isu lingkungan dengan cara menginspirasi dan memotivasi.

b. Kampanye di Sosial Media

Selain kampanye secara langsung Aliansi Tahura Menggugat melakukan kampanye di media sosial, lebih khusus lagi seperti Instagram, Facebook dan WhatsApp. Melalui media sosial, organisasi tersebut mengeluarkan pamflet dan juga petisi berisi informasi terkait kritik terhadap pembangunan Bumi Perkemahan serta mengajak masyarakat agar ikut peduli bersama aliansi untuk megoreksi kebijakan pembangunan Bumi Perkemahan yang ada di kawasan Taman Hutan Raya Abdul Latief. Sebagaimana kutipan wawancara di bawah ini:

“Untuk memberikan sosialisasi kepada masyarakat biasanya kami melakukan kampanye-kampanye melalui media sosial, ATM sendiri itu memiliki akun media sosial baik itu Facebook, Instagram, disitu biasanya kami menyebarkan pamflet, flayer-flayer dan juga petisi. Biasanya juga informasi di sebarkan melalui grup-grup whatsapp teman-teman yang tergabung dalam aliansi.”³⁹

Wawancara di atas menjelaskan bahwa upaya sosialisasi dilakukan melalui perantara media sosial, dalam media sosial itu berisi pamphlet-pamflet dan juga petisi yang digunakan untuk mengkampanyekan kritikan Aliansi Tahura Menggugat terhadap pembangunan Bumi Perkemahan.

Menurut Tarrow, media atau sejenisnya merupakan salah satu strategi atau alat yang paling sering digunakan untuk mendapatkan persetujuan publik.⁴⁰ Tarrow menjelaskan, media dan media sosial ketika masuk dalam aksi kolektif dapat memberikan pengaruh signifikan terhadap transmisi simbol melalui teknik framing yang dapat mempengaruhi opini publik

Penggunaan media sosial untuk kampanye lingkungan oleh gerakan Aliansi Tahura Menggugat adalah bentuk strategi untuk menyebar luaskan kesadaran dan memobilisasi dukungan terhadap isu-isu lingkungan. Hal ini juga memungkinkan gerakan Aliansi Tahura Menggugat untuk dan beragam, termasuk mereka yang mungkin tidak terlibat secara langsung.

c. Publikasi di Media Massa

Selain melakukan kampanye di media sosial Aliansi Tahura Menggugat juga mempublikasikan di media massa terkait aksi-aksinya. Aksi yang dilakukan aliansi biasanya diliput media massa seperti aksi demonstrasi,

³⁹ Awal, Anggota Aliansi Tahura Menggugat, *Wawancara*, Sinjai, 21 Juni 2023

⁴⁰ Mohammad Syawaluddin, "Sosiologi Perlawanan Studi Perlawanan Repertoar Petani Di Rengas Ogan Ilir Sumatra Selatan", (Yogyakarta: Cv Budi Utama, 2017), h. 58.

kampanye, diskusi dan kegiatan-kegiatan lain yang dilakukan oleh aliansi. Publikasi di media massa tersebut biasanya berupa kritikan-kritikan yang dilakukan oleh Aliansi Tahura Menggugat, fakta yang terjadi di lapangan dan ajakan untuk mendukung. Sebagaimana kutipan hasil wawancara dibawah ini:

“Jadi biasanya setiap kami selesai melakukan aksi demonstrasi ataupun evaluasi kita sampikan dan kita muat beritanya dan kemudian kita share ke media-media yang ada disinjai dan juga media-media nasional seperti Suara Jelata, Sinjai Info dan beberapa media lainnya.”⁴¹

Wawancara diatas menjelaskan bahwa setelah melaksanakan aksi dan melakukan evaluasi, gerakan Aliansi Tahura Menggugat memanfaatkan media massa sebagai alat untuk menyebarkan informasi tentang aksi tersebut dan hasil evaluasi yang dicapai. Media-media massa yang biasanya yang meliput hasil dari kegiatan mereka diantaranya Suara Jelata dan Sinjai Info.

Media massa mempunyai berbagai fungsi, salah satunya adalah mempengaruhi pandangan dan tindakan individu, kelompok, bahkan masyarakat secara keseluruhan. Media berperan dalam membentuk pendapat atau persektif masyarakat, sebagai alat komunikasi yang kuat media massa juga dapat dianggap sebagai alat penting dalam persaingan untuk membentuk citra dan reputasi.⁴² Media massa memiliki peran penting untuk mempengaruhi cara individu, kelompok dan masyarakat secara keseluruhan memandang dan beritndak terhadap suatu hal. Media juga memainkan peran dalam membentuk pandangan atau sudut pandang masyarakat terhadap berbagai isu.

⁴¹ Awal, Anggota Aliansi Tahura Menggugat, *Wawancara*, Sinjai, 21 Juni 2023

⁴² Jamhur Poti, “Demokratisasi Media Massa Dalam Prinsip Kebebasan”, *Jurnal Ilmu Politik dan Ilmu Pemerintahan*, Vol 1, No 1, (2011) , h. 24

Media massa merupakan sumber kendali, manajemen, dan alat inovasi yang kuat dalam masyarakat yang bisa dipergunakan sebagai pengganti kekuasaan dan sumber daya lainnya.⁴³ Dalam hal ini gerakan Aliansi Tahura Menggugat menggunakan media massa sebagai platform untuk meyuarkan kritik terhadap kebijakan pembangunan bumi perkemahan, hal ini bertujuan untuk mempengaruhi perubahan kebijakan pemerintah untuk mempertimbangkan kembali keputusan mereka. Selain itu dengan menggunakan media massa, gerakan aliansi juga dapat memobilisasi masyarakat untuk mendukung upaya mereka dalam mengkritik proyek pembangunan yang dianggap akan berdampak pada lingkungan.

d. Rekomendasi Aliansi Tahura Menggugat Kepada Pemerintah Kabupaten Sinjai Terkait Dengan Bumi Perkemahan

Tujuan dari rekomendasi yang disampaikan oleh Aliansi Tahura Menggugat kepada Pemerintah Kabupaten Sinjai terkait dengan Bumi Perkemahan adalah untuk memberikan saran yang konstruktif untuk mempengaruhi kebijakan dan tindakan pemerintah agar lebih memperhatikan dampak lingkungan.

Rekomendasi ini disampaikan berdasarkan dari hasil kajian-kajian yang telah Aliansi Tahura Menggugat lakukan baik dari segi aturan dan faktor serta dampak lingkungan. Adapun yang menjadi rekomendasi Aliansi kepada Pemerintah Kabupaten Sinjai Terhadap Pembangunan Bumi Perkemahan yaitu:

⁴³Jamhur Poti', "Demokratisasi Media Massa Dalam Prinsip Kebebasan", *Jurnal Ilmu Politik dan Ilmu Pemerintahan*, Vol 1, No 1, (2011), h. 24

- a. Menghentikan proses pembangunan Bumi Perkemahan dan pembangunan jalur trek sepeda yang berlangsung saat ini di Tahura Abdul Latief dan melaksanakan rehabilitasi terhadap lahan yang telah mengalami kerusakan bentang alam.
- b. Merevisi penataan Blok Tahura Abdul Latief dengan memperhatikan secara seksama arti penting keberadaan kawasan konservasi tersebut sebagai habitat Anoa dan juga sebagai hutan penyangga kawasan Lompobattang – Bawakaraeng, serta melibatkan pemangku kepentingan baik langsung maupun tidak langsung sesuai yang dimandatkan Permen LHK 67/2015 tentang Kriteria Zona Pengelolaan TN dan Blok Pengelolaan CA, SMS, Tahura, TWA

BAB V

PENUTUP

A. Kesimpulan

Berdasarkan hasil penelitian dan pembahasan yang telah dilakukan mengenai apa saja yang melatarbelakangi terbentuknya gerakan sosial Aliansi Tahura Menggugat terhadap pembangunan Bumi Perkemahan dikawasan Taman Hutan raya dan bagaimana bentuk-bentuk kritikan yang dilakukan oleh gerakan Aliansi Tahura Menggugat terhadap pembangunan Bumi Perkemahan dikawasan Taman Hutan raya. Hasil penelitian ini menggunakan teori Gerakan Sosial dan Tor Govementality Fuocault dengan memakai pendekatan sejarah, pembangunan, lahan dan lingkungan. Diantara empat pendekatan ini dapat disimpulkan bahwa:

1. *Pertama*, awal terbentuknya gerakan Aliansi Tahura Menggugat di karenakan adanya suatu pembangunan yang dilakukan oleh pemerintah Kabupaten Sinjai di dalam kawasan konservasi, bahwa pembangunan yang dilakukan oleh Pemerintah Daerah dianggap tidak sesuai dengan upaya cita-cita konservasi. *Kedua*, Aliansi yang telah melakukan kritikan kepada Pemerintah Daerah saat awal pembangunan dilihat dari beberapa aspek: Istilah Bumi Perkemahan, Penggunaan Blok Pemanfaatan, Pembangunan Elemen Tambahan, serta aspek lahan *Ketiga*, Aspek Lingkungan, adapun yang menjadi respon dari aliansi adalah kekhawatiran atas pembangunan bumi perkemahan yang akan berdampak pada lingkungan alam.
2. Bentuk-bentuk kritikan yang dilakukan Aliansi Tahura Menggugat terhadap pembangunan Bumi Perkemahan di antaranya: Pertama, Melakukan aksi

demonstrasi. Kedua, melakukan kampanye lingkungan diantaranya: (a) Suara Alam. (b) Kampanye di Media Sosial dan (c) Melakukan Publikasi di Media Massa.

B. Implikasi

Dalam memaparkan hasil penelitian ini, penulis ingin menyampaikan implikasi dari hasil penelitian, antara lain:

1. Penelitian ini dapat memberikan pertimbangan kepada pemangku kebijakan untuk memperhatikan kritikan dan kekhawatiran dari Aliansi Tahura Menggugat sebagai representasi suara masyarakat. Dalam konteks ini, Pemerintah diharapkan untuk menjadikan kritikan sebagai bahan pertimbangan serius dalam proses pengambilan keputusan terkait pembangunan. Dengan melibatkan masyarakat dalam pembahasan ini, Pemerintah dapat lebih baik mengidentifikasi potensi dampak negatif pada lingkungan dan mencegah konflik dengan memperhitungkan kekhawatiran yang diungkapkan oleh Aliansi Tahura Menggugat. Selain itu, penelitian ini dapat mengilhami pemangku kebijakan untuk mengadopsi pendekatan partisipatif dalam pengelolaan sumber daya alam dan kawasan konservasi, artinya bahwa dalam perencanaan pembangunan mereka harus terbuka terhadap masukan dan kerjasama dengan komunitas setempat serta organisasi lingkungan.
2. Penelitian ini menggambarkan pentingnya partisipasi masyarakat dalam proses pengambilan keputusan berkaitan dengan pembangunan di Kawasan Taman Hutan Raya. Adanya gerakan seperti Aliansi Tahura Menggugat

adalah sebuah contoh konkret dari bagaimana masyarakat dapat berperan aktif dalam melindungi alam.



DAFTAR PUSTAKA

- Achmadi, Abu dan Cholid Narbuko. *Metode Penelitian*. Jakarta: PT Bumi Aksara, 2005.
- Alfian Hidayat, Konstruksi Gerakan Sosial : Efektivitas Gerakan Lingkungan Hidup Global, *Jurnal Administrative Reform*, Vol 5, No 2, 2017.
- Danu Eko Agustinova, *Memahami Metode Penelitian Kualitatif; Teori & Praktik*. Yogyakarta: Calpulis, 2015.
- Dinas Lingkungan Hidup dan Kehutanan, Profil Taman Hutan Raya “Abdul Latief” Sinjai 2018.
- Hadis S Alikodra, Analisis Ecoshopy Bagi Konflik Pembangunan PLTA Tampur, *Jurnal Al-Raniry*, Vol 7, No 1, 2019.
- Hardani, dkk. *Metode Penelitian Kualitatif dan Kuantitatif*. Yogyakarta: CV. Pustaka Ilmu, 2020.
- Hidayat, Alfian. “Kontruksi Gerakan Sosial : Efektivitas Gerakan Lingkungan Hidup Global”, *Jurnal Administrative Reform*, Vol 5, No 2, 2017.
- Horrison , Lisa. *Meotodologi Penelitian Kualitatif*. Jakarta : Kencana. 2009.
- Ika Hariyani, Peran Jaringan Sosial Pada Kampanye Lingkungan Di Media Sosial: Kasus Kampanye Melawan Asap, *Jurnal Kajian Ilmu Komunikasi*, Vol 46, No 1, 2016.
- Indrawati Sagita, Novie. “Strategi Gerakan Kelompok Kepentingan Dalam Pengawasan Pengendalian Pemanfaatan Ruang Kawasan Bndung Utara”, *Jurnal Wacana Politik*, Vol 2, No 2, 2016.
- Islami, Fahmi Bagus. Analisis Gerakan Sosial Dalam Menolak Pembangunan Industri Sepatu (Studi Kasus Tentang Gmpede (Gerakan Masyarakat Peduli Desa) Di Desa Cijolang, Kecamatan Blubur Limbangan, Kabupaten Garut), *Skripsi*. Bandung: Universitas Islam Negeri Sunan Gunung Jati, 2018.
- Jamhur Poti’, Demokratisasi Media Massa Dalam Prinsip Kebebasan, *Jurnal Ilmu Politik dan Ilmu Pemerintahan*, Vol 1, No 1, 2011.
- Johannes Moleong, Lexy. *Metodologi Penelitian Kulaitatif*. Cet.15; Bandung: Remaja Rosdakarya, 2001.
- Kementrian Agama RI, *Al-Qur’an Dan Terjemahannya*, 2019.


- Kurniawan, Reza Hadi. Gerakan Penolakan Tambang (Studi Tentang Penolakan Masyarakat Terhadap Aktivitas Pertambangan Llegal Di Desa Selok Awar-Awar, Kecamatan Pasirian, Kabupaten Lumajang, *Skripsi*. Malang: Universitas Brawijaya Malang, 2017.
- Labalun Ni'am, Kepengaturan dan Penolakan Relokasi: Kasus Warga Watugajah Pascabencana Gunung Merapi Tahun 2011-2013, *Jurnal Ilmu Sosial dan Ilmu Politik*, Vol 18, No 1, 2014.
- Lisa Horrison, *Meotodologi Penelitian Kualitatif*. Jakarta: Kencana. 2009.
- Maiwan, Mohammad. "Kelompok Kepentingan (Interest Group), Kekuasaan Dan Kedudukannya Dalam Sistem Politik", *Jurnal Ilmiah Mimbar Demokrasi*, Vol 15, No 2, 2016.
- Makalah Kebijakan Selamatkan Rimba Terakhir Lompobattang-Bawakaraeng Aliansi Tahura Menggugat, 2020,
- Maulana, Daffa Fakhri Dan Sunarso. "Perjuangan Aktivis Gerakan Sosial Untuk Kebebasan Berpendapat (Studi Deskriptif Tentang Gerakan Sosial Dalam Menolak Peraturan Gubernur Daerah Istimewa Yogyakarta Nomor 1 Tahun 2021)", *Jurnal Kajian Mahasiswa Ppkn*, Vol 11, No 2, 2022.
- Peraturan Menteri Kehutanan Nomor: P. 10/ Menhut-II/2009 Tentang Pedoman Penyusunan Rencana Pengelolaan Taman Hutan Raya.
- Peraturan Pemerintah Nomor 6 Tahun 2007 tentang Tata Hutan dan Penyusunan Rencana Pengelolaan serta Pemanfaatan Hutan.
- Peraturan Direktur Jendral Perlindungan Hutan dan Konserfasi Alam (Perdirjen) No. P.02/IV-SET/2012 Tentang Pembangunan Sarana Pariwisata Alam Di Taman Nasional, Taman Hutan Raya Dan Taman Wisata Alam.
- Rahmadi, *Pengantar Metodologi Penelitian*. Banjarmasin : Antasari Press, 2011.
- Rahmatia. "Sistem Pengelolaan Taman Huatan Raya (Tahura) Abdul Latief Kecamatan Sinjai Borong Kabupaten Sinjai". *Skripsi*. Makassar: UNISMUH MAKASSAR, 2016.
- Republik Indonesia, "Undang-Undang RI Nomor 41 Tahun 1999 tentang Kehutanan".
- Republik Indonesia, Undang-Undang Dasar Tahun 1945.

- Riani, Rita. Kajian Teknis Pembentukan Kawasan Taman Hutan Raya Muara Siran Kabupaten Kutai Kartanegara, Jurnal "Gerbang Etam" Balitbangda Kab. Kukar, Vol.14, No 2, 2020.
- Risky Agus Harmanto dkk, Gerakan Masyarakat Kendeng, Rembang untuk Keadilan dan Penegakan Hak Asasi Manusia, Jurnal Sosiologi Walisongo, Vol 2, No 1, 2018.
- Roito, Febrianti Valeria DKK. "Gerakan Sosial Masyarakat Pluit Putri Jakarta(Studi Kasus : Penolakan Rencana Pembangunan Sekolah Bina Tunas Bangsa)", *Jurnal Ilmu Politik Dan Pemerintahan*, Vol 8, No 2, 2022.
- Sari ,Martha Yolanda Dkk, "Gerakan Perempuan Salingka Gunung Talang Dalam Menolak Pembangunan Geothermal Di Kabupaten Solok", *Jurnal Tanah Pilih*, Vol 1, No 1, 2021.
- Singh, Rajendra. *Gerakan Sosial Baru*. Yogyakarta : Resist Book, 2010.
- Soeyono, *Gerakan Sosial Masyarakat Miskin Perkotaan :Political Opportunities, Mobilizing Structures, Dan Cultural Framing*. Surabaya, Insan Cendekia, 2008.
- Soeyono, *Teori-Teori Gerakan Sosial, Suatu Perbandingan Dari Berbagai Perspektif*. Yayasan Kampusina, Surabaya 2005.
- Soeyono, *Teori-Teori Gerakan Sosial*. Surabaya : VD Press Surabaya, 2005.
- Sugiyono, *Metode Penelitian Kualitatif, Kualitatif Dan R&D*. Bandung : Alfabeta, 2009.
- Sukmana, Oman ,*Konsep Dan Teori Gerakan Sosial Malang* : Intrans Publishing, 2016
- Syawaluddin, Mohammad. *Sosiologi Perlawanan Studi Perlawanan Repertoar Petani Di Rengas Ogan Ilir Sumatra Selatan*. Yogyakarta : Cv Budi Utama, 2017.
- Tania Murray Li Dan Pujo Semedi, *Hidup Bersama Raksasa (Manusia Dan Pendudukan Perkebunan Sawit)*, Marjin Kiri, Tangerang Selatan, 2022.
- Tim Peneliti KANOPI FEB UI dan Tim Peneliti KSM Eka Prasetya UI, Di Balik Aksi Demonstrasi Mahasiswa : Pengaruh Media Sosial Terhadap Perilaku Politik, Jurnal KSM Eka Prasetya UI, Vol,1 No 1, 2019.

Sumber Internet:

- Adi Mirsan, *Dewan Terima Aspirasi Dari Aliansi Tahura*. <https://Sulsel.Fajar.Co.Id/2020/09/24/Dewan-Terima-Aspirasi-Dari-Aliansi-Tahura>. (25 Maret 2023).
- Awal Nur, 7.779 *Partisipan Tak Setujui Pembangunan Bumi Perkemahan Di Sinjai, Masih Kadilanjutkan*. <https://www.google.com/amp/s/trotoar.id/2020/12/06/petisi-7.779-partisipan-tak-setujui-pembanguna-bumi-perkemahan-di-sinjai-masihkah-dilanjutkan/amp>. (15 Maret 2023).
- Bayu Firmansyah, *ATM Kembali Unras, Duduki Kantor Bupati Sinjai*. <https://www.google.com/amp/s/republiknews.co.id/atm-kembali-unras-duduki-kantor-bupati-sinjai/amp/>. (15 Maret 2023).
- Geografis Kabupaten Sinjai, Website Resmi Pemerintah Kabupaten Sinjai, <https://www.sinjaikab.go.id>. (5 Juni 2021).
- Saenal, “Peneliti Bencana Paparkan Analisis Potensi Akibat Pembangunan Perkemahan Tahura Abd Latief Sinjai”, <https://faktual.net/peneliti-paparkan-analisis-potensi-akibat-pembangunan-perkemahan-tahura-abd-latief-sinjai/?amp>, (19 September 2023).

L



A

M

P

I

UNIVERSITAS ISLAM NEGERI

ALAUDDIN

MAKASSAR

A

N



Dokumentasi Dengan Afandi (Juru Bicara ATM)



Dokumentasi Dengan Akmal Uro (Anggota ATM/ Perwakilan Mapala UMSI)



Dokemntasi Dengan Lukman (Anggota ATM/Mahasiswa Universitas Muhammadiyah Sinjai Jurusan Ilmu Pemerintahan)



Dokumentasi Dengan Awal
(Anggota ATM/Perwakilan dari Kelompok Penulis Ilmiah UMSI)



Dokumentasi Dengan Bapak Bapak Nasrul
(Kepala Bidang Pengelolaan Tahura)



Demonstrasi Yang Dilakukan Aliansi Tahura Menggugat Sebagai Bentuk
Kritikan Terhadap Pembangunan Bumi Perkemahan



Suara Alam Sebagai Bentuk Kampanye Yang Dilakukan Oleh Aliansi Tahura Menggugat



Diskusi Yang Dilakukan Oleh Aliansi Tahura Menggugat



Pamflet yang dibagikan ATM di akun Sosial Media untuk mengajak Masyarakat untuk turut peduli dengan kelestarian Taman Hutan Raya



Pamphlet yang dibagikan ATM di akun Sosial Media untuk memberikan informasi bahwa kawasan Taman Hutan Raya merupakan kawasan yang memiliki keanekaragaman flora dan fauna endemik



Pamphlet yang dibagikan ATM di akun Sosial Media untuk memberikan informasi bahwa kawasan Taman Hutan Raya merupakan habitat bagi hewan endemic sulawesi yaitu Anoa



Gambar Lokasi Taman Hutan Raya sebelum dan setelah adanya pembangunan Bumi Perkemahan



Phamplet kritikan Aliansi Tahura Maggugat terhadap Pembangunan Bumi Perkemahan

BIODATA PENULIS



Arbah Nur Qalbi lahir di Kabupaten Sinjai pada tanggal 26 September 2001, anak dari pasangan Bapak Baharuddin dan Ibu Sutarni, anak pertama dari dua bersaudara. Bertempat tinggal di Dusun Mattirowalie Desa Kassi Buleng Kecamatan Sinjai Borong. Penulis pertama kali menempuh pendidikan di TK Aisyiyah Bustanul Athfal XII Kassi Buleng, kemudian selanjutnya menempuh Pendidikan Sekolah dasar di SDN 78 Mattoanging pada tahun 2007 dan lulus pada tahun 2013, dan melanjutkan pendidikan pada tahun yang sama di tahun 2013 di Sekolah Menengah Pertama pada MTS Al-Ikhwan Pasir Putih dan selesai pada tahun 2016, dan pada tahun 2016 pula penulis melanjutkan pendidikan di Sekolah Menengah Atas pada SMAN 8 Sinjai dan selesai pada tahun 2019. Selanjutnya pada tahun 2019 penulis melanjutkan pendidikan di salah satu perguruan tinggi negeri yaitu, Universitas Islam Negeri Alauddin Makassar (UINAM) pada Jurusan Ilmu Politik, Fakultas Ushuluddin, Filsafat Dan Politik dan selesai pada tahun 2023.

Penulis dapat dihubungi melalui Email: arbahnurqalbi@gmail.com atau melalui No. HP: +6282196523520. Akhir kata, semoga karya tulis ini dapat menambah wawasan keilmuan dan bermanfaat bagi khalayak ramai.

UNIVERSITAS ISLAM NEGERI
ALAUDDIN
M A K A S S A R