

**STUDI DAYA DUKUNG LAHAN PERMUKIMAN
KECAMATAN SINJAI UTARA KABUPATEN SINJAI**



SKRIPSI

Diajukan untuk Memenuhi Salah Satu Syarat Meraih Gelar Sarjana
Jurusan Teknik Perencanaan Wilayah dan Kota Fakultas Sains dan Teknologi
UIN Alauddin Makassar

Oleh:

WAHYU AMANAH PUTRA

NIM. 60800119031

**JURUSAN TEKNIK PERENCANAAN WILAYAH DAN KOTA
FAKULTAS SAINS DAN TEKNOLOGI
UIN ALAUDDIN MAKASSAR
TAHUN 2023**

PERNYATAAN KEASLIAN SKRIPSI

Dengan penuh kesadaran, penyusun yang bertandatangan di bawah ini menyatakan bahwa skripsi ini benar adalah hasil karya penyusun sendiri. Jika di kemudian hari terbukti bahwa ia merupakan duplikat, tiruan, plagiat atau dibuat oleh orang lain, sebagian atau seluruhnya, maka skripsi dan gelar yang telah diperoleh karenanya batal demi hukum.

Gowa, 13 September 2023



WAHYU AMANAH PUTRA
NIM. 60800119031

UNIVERSITAS ISLAM NEGERI

ALAUDDIN

MAKASSAR

PERSETUJUAN PEMBIMBING

Judul Skripsi : Studi Daya Dukung Lahan Permukiman
Kecamatan Sinjai Utara Kabupaten Sinjai
Nama Mahasiswa : Wahyu Amanah Putra
NIM : 60800119031
Jurusan : Teknik Perencanaan Wilayah dan Kota
Fakultas : Sains dan Teknologi

Disetujui Komisi Pembimbing

Pembimbing I

Pembimbing II

Dr. Ars. Ir. Syarif Beddu, M.T.
NIP. 195803251986011001

Nurul Istiqomah Ulil Albab, S.T., M.Sc.
NIP. 198902162019032011

Mengetahui,

Dekan Fakultas Sains dan Teknologi
UIN Alauddin Makassar

Ketua Jurusan Teknik Perencanaan
Wilayah dan Kota



Ar. Falaq bin A'yaaf Tauhid., ST., M. Arch., Ph.D.
NIP. 197606102006041004

Andi Idham A.P., S.T., M.Si
NIP. 197610072009121002

PENGESAHAN SKRIPSI

Skripsi yang berjudul "Studi Daya Dukung Lahan Permukiman Kecamatan Sinjai Utara Kabupaten Sinjai" yang disusun oleh Wahyu Amanah Putra NIM: 60800119031, mahasiswa Jurusan Teknik Perencanaan Wilayah dan Kota pada Fakultas Sains dan Teknologi UIN Alauddin Makassar, telah diuji dan dipertahankan dalam Sidang Munaqasyah yang diselenggarakan pada hari Rabu, tanggal 13 September 2023, dinyatakan telah dapat diterima sebagai salah satu syarat untuk memperoleh gelar Sarjana Perencanaan Wilayah dan Kota dalam Ilmu Teknik Perencanaan Wilayah dan Kota, Jurusan Teknik Perencanaan Wilayah dan Kota.

Gowa, 13 September 2023

DEWAN PENGUJI

Ketua	: Dr. Fatmawati Nur, S.Si., M.Si.	(.....)
Sekretaris	: Risnawati K, S.T., M.Si.	(.....)
Pembimbing 1	: Dr. Ars. Ir. Syarif Beddu, M.T.	(.....)
Pembimbing 2	: Nurul Istiqomah Ulil Albab, S.T., M.Sc.	(.....)
Penguji 1	: Nurfatimah, M.Si.	(.....)
Penguji 2	: Dr. Musyfikah Ilyas, S.HI., M.HI.	(.....)

Diketahui oleh:

Dekan Fakultas Sains dan Teknologi
UIN Alauddin Makassar

Ketua Jurusan Teknik Perencanaan
Wilayah dan Kota



Ar. Fahmyadin A'raaf Tauhid., ST., M. Arch., Ph.D.
NIP. 197606102006041004

Andi Idham A.P., S.T., M.Si
NIP. 197610072009121002

KATA PENGANTAR

Puji syukur atas kehadiran Allah swt. atas limpahan nikmat dan karunia-Nya sehingga skripsi berjudul **“STUDI DAYA DUKUNG LAHAN PERMUKIMAN KECAMATAN SINJAI UTARA KABUPATEN SINJAI”** ini dapat diselesaikan sebagaimana mestinya. Shalawat dan salam kepada Nabi Muhammad saw. yang telah menyebarkan cahaya ilmu di antara gelapnya kejahiliah. Skripsi ini diajukan untuk memenuhi salah satu syarat meraih gelar Sarjana Jurusan Teknik Perencanaan Wilayah dan Kota, Fakultas Sains dan Teknologi, Universitas Islam Negeri Alauddin Makassar.

Keberhasilan penulis dalam menyelesaikan penelitian tak terlepas dari bantuan dari berbagai pihak, baik bantuan secara moral maupun materi. Ucapan terima kasih penulis haturkan kepada :

1. Keluarga Besar penulis, Ayahanda Muh. Yakub, S.Pd., Ibunda Nurbaya S., S.Pd., SD, dan Kakanda Nurul Fathimatul Izzah, S.Pd., M.Pd. yang telah memberikan segala bentuk kasih sayang serta semangat dari awal hingga selesainya studi. Semoga Allah swt. senantiasa melimpahkan rahmat, kesehatan serta keberkahan dunia dan akhirat.
2. Prof. Drs. Hamdan Juhannis, M.A, Ph.D, selaku Rektor Universitas Islam Negeri Alauddin Makassar.
3. Ar. Fahmyddin A'raaf Tauhid., ST., M. Arch., Ph.D., selaku Dekan Fakultas Sains dan Teknologi, Universitas Islam Negeri Alauddin Makassar.
4. Andi Idham A.P., S.T., M.Si., selaku Ketua Jurusan Teknik Perencanaan Wilayah dan Kota, Fakultas Sains dan Teknologi, Universitas Islam Negeri Alauddin Makassar.
5. Dr. Ars. Ir. Syarif Beddu, M.T. dan Nurul Istiqomah Ulil Albab, S.T., M.Sc., selaku Dosen Pembimbing yang telah meluangkan waktu, tenaga dan pikirannya untuk memberikan arahan dan bimbingan hingga rampungnya tugas akhir.
6. Nurfatimah, M.Si. dan Dr. Musyfikah Ilyas, S.Hi., M.Hi. selaku Dosen Penguji yang telah memberikan kritik dan saran selama penyusunan skripsi.

7. Seluruh dosen dan staf Jurusan Teknik Perencanaan Wilayah dan Kota, Fakultas Sains dan Teknologi, Universitas Islam Negeri Alauddin Makassar.
8. Seluruh staf Fakultas Sains dan Teknologi, Universitas Islam Negeri Alauddin Makassar.
9. Saudara seperjuangan, “PLATINUM” (Teknik PWK UINAM Angkatan 2019) yang telah kebersamai penulis selama menempuh pendidikan di Jurusan Teknik Perencanaan Wilayah dan Kota, Fakultas Sains dan Teknologi, Universitas Islam Negeri Alauddin Makassar.

Penulis sepenuhnya menyadari bahwa dalam penulisan penelitian ini masih jauh dari kesempurnaan. Saran dan kritik diharapkan untuk perbaikan dan kesempurnaan penulisan penelitian ini. Terakhir, penulis mengucapkan mohon maaf apabila terdapat kesalahan dan semoga penelitian ini dapat bermanfaat bagi pembaca.

Gowa, 13 September 2023
Penulis

WAHYU AMANAH PUTRA

UNIVERSITAS ISLAM NEGERI
ALAUDDIN
M A K A S S A R

DAFTAR ISI

HALAMAN SAMPUL	
HALAMAN JUDUL	
PERNYATAAN KEASLIAN SKRIPSI	
PERSETUJUAN PEMBIMBING	
PENGESAHAN SKRIPSI	
KATA PENGANTAR.....	i
DAFTAR ISI.....	iii
DAFTAR TABEL	v
DAFTAR GAMBAR.....	vii
ABSTRAK	ix
BAB I PENDAHULUAN.....	1
A. <i>Latar Belakang</i>	1
B. <i>Rumusan Masalah</i>	3
C. <i>Tujuan dan Manfaat Penelitian</i>	3
D. <i>Ruang Lingkup Penelitian</i>	4
E. <i>Sistematika Pembahasan</i>	4
BAB II TINJAUAN PUSTAKA.....	6
A. <i>Lahan</i>	6
B. <i>Kawasan Permukiman</i>	8
C. <i>Daya Dukung Lahan Permukiman</i>	10
D. <i>Penduduk dan Proyeksi Penduduk</i>	11
E. <i>Tinjauan Integrasi</i>	12
F. <i>Penelitian Terdahulu</i>	17
BAB III METODOLOGI PENELITIAN	22
A. <i>Jenis Penelitian</i>	22
B. <i>Lokasi dan Waktu Penelitian</i>	22
C. <i>Jenis dan Sumber Data</i>	24
D. <i>Variabel Penelitian</i>	25
E. <i>Metode Pengumpulan Data</i>	25
F. <i>Metode Analisis Data</i>	26

G. <i>Definisi Operasional</i>	32
H. <i>Kerangka Pikir</i>	34
BAB IV HASIL DAN PEMBAHASAN	35
A. <i>Gambaran Umum Kecamatan Sinjai Utara</i>	35
B. <i>Kesesuaian Lahan Permukiman Kecamatan Sinjai Utara</i>	53
C. <i>Daya Dukung Lahan Permukiman Kecamatan Sinjai Utara</i>	78
D. <i>Ambang Batas Jumlah Penduduk Kecamatan Sinjai Utara</i>	79
E. <i>Tinjauan Al-Qur'an Tentang Daya Dukung Lahan Permukiman</i> .	81
BAB V PENUTUP	83
A. <i>Kesimpulan</i>	83
B. <i>Saran</i>	84
DAFTAR PUSTAKA	x
DAFTAR RIWAYAT HIDUP	xiii



UNIVERSITAS ISLAM NEGERI
ALAUDDIN
M A K A S S A R

DAFTAR TABEL


Tabel 2. 1	Struktur Penggolongan dan Klasifikasi Kesesuaian Lahan.....	8
Tabel 3. 1	Skoring Kelas Kemiringan Lereng.....	26
Tabel 3. 2	Skoring Kelas Jenis Tanah	26
Tabel 3. 3	Skoring Kelas Intensitas Hujan	27
Tabel 3. 4	Kriteria Klasifikasi Fungsi Kawasan.....	27
Tabel 3. 5	Skoring Kelas Kesesuaian Kemiringan Lereng.....	28
Tabel 3. 6	Skoring Kelas Kesesuaian Jenis Tanah	28
Tabel 3. 7	Skoring Kelas Kesesuaian Intensitas Hujan.....	28
Tabel 3. 8	Skoring Kelas Kesesuaian Resiko Gerakan Tanah	29
Tabel 3. 9	Skoring Kelas Kesesuaian Kedalaman Air Tanah	29
Tabel 3. 10	Kriteria Kelas Kesesuaian Lahan Permukiman.....	29
Tabel 3. 11	Klasifikasi Kelas Kesesuaian Lahan Permukiman berdasarkan Evaluasi Penggunaan Lahan Eksisting	30
Tabel 4. 1	Luas Wilayah tiap Kelurahan di Kecamatan Sinjai Utara.....	35
Tabel 4. 2	Ketinggian Dataran tiap Kelurahan di Kecamatan Sinjai Utara.....	37
Tabel 4. 3	Kemiringan Lereng di Kecamatan Sinjai Utara	37
Tabel 4. 4	Jenis Tanah di Kecamatan Sinjai Utara.....	38
Tabel 4. 5	Penggunaan Lahan di Kecamatan Sinjai Utara	39
Tabel 4. 6	Perkembangan Kawasan Permukiman di Kecamatan Sinjai Utara..	40
Tabel 4. 7	Jumlah Penduduk Kecamatan Sinjai Utara tahun 2018 - 2022	50
Tabel 4. 8	Kepadatan Penduduk Kecamatan Sinjai Utara tahun 2021.....	51
Tabel 4. 9	Jumlah Penduduk Kecamatan Sinjai Utara berdasarkan Jenis Kelamin dan Rasio Jenis Kelamin tahun 2021	51
Tabel 4. 10	Jumlah Sarana Pendidikan di Kecamatan Sinjai Utara	52
Tabel 4. 11	Jumlah Sarana Kesehatan di Kecamatan Sinjai Utara.....	52
Tabel 4. 12	Jumlah Sarana Peribadatan di Kecamatan Sinjai Utara	53
Tabel 4. 13	Skoring Kelas Kemiringan Lereng Kecamatan Sinjai Utara.....	54
Tabel 4. 14	Skoring Kelas Jenis Tanah Kecamatan Sinjai Utara.....	54
Tabel 4. 15	Skoring Kelas Intensitas Hujan Kecamatan Sinjai Utara.....	54

Tabel 4. 16	Hasil <i>Overlay</i> Analisis Fungsi Kawasan.....	58
Tabel 4. 17	Hasil Analisis Fungsi Kawasan.....	61
Tabel 4. 18	Skoring Kelas Kesesuaian Kemiringan Lereng Kecamatan Sinjai Utara.....	61
Tabel 4. 19	Skoring Kelas Kesesuaian Jenis Tanah Kecamatan Sinjai Utara.....	62
Tabel 4. 20	Skoring Kelas Kesesuaian Intensitas Hujan Kecamatan Sinjai Utara.....	62
Tabel 4. 21	Skoring Kelas Kesesuaian Resiko Gerakan Tanah Kecamatan Sinjai Utara.....	62
Tabel 4. 22	Skoring Kelas Kesesuaian Kedalaman Air Tanah Kecamatan Sinjai Utara.....	62
Tabel 4. 23	Hasil Analisis Kriteria Kesesuaian Lahan Permukiman	63
Tabel 4. 24	Hasil <i>Overlay</i> Kriteria Kesesuaian Lahan Permukiman.....	69
Tabel 4. 25	Hasil Analisis Evaluasi Kesesuaian Lahan Permukiman terhadap Penggunaan Lahan Eksisting	71
Tabel 4. 26	Hasil Analisis Kesesuaian Lahan Permukiman.....	72
Tabel 4. 27	Klasifikasi Arahan Peruntukan Kawasan Permukiman dalam Fungsi Kawasan	74
Tabel 4. 28	Perubahan status Daya Dukung Lahan Permukiman 10 tahun ke depan	80

DAFTAR GAMBAR

Gambar 3. 1	Peta Lokasi Penelitian.....	23
Gambar 3. 2	Kerangka Pikir	34
Gambar 4. 1	Peta Administrasi Kecamatan Sinjai Utara.....	36
Gambar 4. 2	Peta Topografi Kecamatan Sinjai Utara	41
Gambar 4. 3	Peta Kemiringan Lereng Kecamatan Sinjai Utara.....	42
Gambar 4. 4	Peta Jenis Tanah Kecamatan Sinjai Utara	43
Gambar 4. 5	Peta Curah Hujan Kecamatan Sinjai Utara.....	44
Gambar 4. 6	Peta Hidrologi Kecamatan Sinjai Utara.....	45
Gambar 4. 7	Peta Daerah Aliran Sungai Kecamatan Sinjai Utara	46
Gambar 4. 8	Peta Penggunaan Lahan Kecamatan Sinjai Utara.....	47
Gambar 4. 9	Peta Citra Perkembangan Lahan Permukiman Kecamatan Sinjai Utara.....	48
Gambar 4. 10	Peta Perkembangan Lahan Permukiman Kecamatan Sinjai Utara.....	49
Gambar 4. 11	Grafik Jumlah Penduduk Kecamatan Sinjai Utara Tahun 2018 – 2022.....	50
Gambar 4. 12	Peta Skoring Kelas Kemiringan Lereng Kecamatan Sinjai Utara.....	55
Gambar 4. 13	Peta Skoring Kelas Jenis Tanah Kecamatan Sinjai Utara	56
Gambar 4. 14	Peta Skoring Kelas Curah Hujan Kecamatan Sinjai Utara.....	57
Gambar 4. 15	Peta Hasil <i>Overlay</i> Analisis Fungsi Kawasan	59
Gambar 4. 16	Peta Hasil Analisis Fungsi Kawasan	60
Gambar 4. 17	Peta Skoring Kelas Kesesuaian Kemiringan Lereng	64
Gambar 4. 18	Peta Skoring Kelas Kesesuaian Jenis Tanah	65
Gambar 4. 19	Peta Skoring Kelas Kesesuaian Curah Hujan.....	66
Gambar 4. 20	Peta Skoring Kelas Kesesuaian Resiko Gerakan Tanah.....	67
Gambar 4. 21	Peta Skoring Kelas Kesesuaian Kedalaman Air Tanah.....	68
Gambar 4. 22	Peta Hasil <i>Overlay</i> Kriteria Kesesuaian Lahan Permukiman	70

Gambar 4. 23 Peta Evaluasi Kesesuaian Lahan Permukiman terhadap Pergunaan Lahan Eksisting	75
Gambar 4. 24 Peta Arahan Peruntukan Kawasan Permukiman	76
Gambar 4. 25 Peta Klasifikasi Arahan Peruntukan Kawasan Permukiman dalam Fungsi Kawasan	77



UNIVERSITAS ISLAM NEGERI
ALAUDDIN
M A K A S S A R

ABSTRAK

Nama : Wahyu Amanah Putra
NIM : 60800119031
Judul Skripsi : **Studi Daya Dukung Lahan Permukiman Kecamatan Sinjai Utara Kabupaten Sinjai**
Pembimbing : **1. Dr. Ars. Ir. Syarif Beddu, S.T., M.T.**
2. Nurul Istiqomah Ulil Albab, S.T., M.Sc.

Kecamatan Sinjai Utara yang merupakan ibukota Kabupaten Sinjai mengalami perkembangan jumlah dan aktivitas penduduk yang semakin kompleks. Seiring meningkatnya jumlah penduduk, kebutuhan akan tempat tinggal juga terus meningkat yang menyebabkan perubahan penggunaan lahan menjadi perumahan semakin bertambah dan mengakibatkan semakin berkurangnya lahan-lahan produktif seperti lahan pertanian, hutan dan tambak. Sehingga, perlu dilakukan pengkajian mengenai Daya Dukung Lahan Permukiman untuk mengetahui potensi pemanfaatan lahan untuk permukiman dan ambang batas jumlah penduduk di Kecamatan Sinjai Utara dengan menggunakan analisis Kesesuaian Lahan Permukiman, Daya Dukung Lahan Permukiman dan Proyeksi Penduduk. Hasil penelitian ini menunjukkan bahwa lahan yang sesuai untuk kawasan permukiman yang dapat diarahkan sebagai kawasan permukiman di Kecamatan Sinjai Utara memiliki luas 5,68 km² atau 19,43% dari luas wilayah kecamatan. Dengan luas kawasan permukiman tersebut, Kecamatan Sinjai Utara memiliki DDPm senilai 4,23 pada tahun 2022 yang menandakan bahwa Kecamatan Sinjai Utara masih mampu menampung penduduk untuk bermukim dan jumlah penduduk optimal hingga 218.321 jiwa. Hasil proyeksi penduduk 10 tahun kedepan menunjukkan bahwa Kecamatan Sinjai Utara memiliki jumlah penduduk sebanyak 59.788 jiwa dengan DDPm senilai 3,65 yang menandakan bahwa Kecamatan Sinjai Utara masih mampu menampung penduduk untuk bermukim pada 10 tahun kedepan.

Kata Kunci : ***Kawasan Permukiman, Kesesuaian Lahan Permukiman, Daya Dukung Lahan Permukiman***

BAB I

PENDAHULUAN

A. Latar Belakang

Undang-Undang Dasar Negara Republik Indonesia Tahun 1945, Pasal 28H ayat (1) menyebutkan, bahwa setiap orang berhak hidup sejahtera lahir batin, bertempat tinggal, dan mendapatkan lingkungan hidup yang baik dan sehat serta berhak memperoleh pelayanan kesehatan. Selaras dengan itu, Undang-Undang Nomor 1 Tahun 2011 tentang Perumahan dan Permukiman menyatakan bahwa tempat tinggal mempunyai peran yang sangat strategis dalam pembentukan watak serta kepribadian bangsa sebagai salah satu upaya membangun manusia Indonesia seutuhnya, berjiwa diri, mandiri, dan produktif sehingga terpenuhinya kebutuhan tempat tinggal merupakan kebutuhan dasar bagi setiap manusia, yang akan terus ada dan berkembang sesuai dengan tahapan atau siklus kehidupan manusia. Oleh karena itu, negara bertanggung jawab melindungi segenap bangsa Indonesia melalui penyelenggaraan perumahan dan kawasan permukiman agar masyarakat mampu bertempat tinggal serta menghuni rumah yang layak dan terjangkau di dalam lingkungan yang sehat, aman, harmonis, dan berkelanjutan di seluruh wilayah Indonesia.

Berdasarkan hal tersebut, kawasan permukiman merupakan hal yang mutlak harus dipenuhi oleh suatu wilayah. Seiring meningkatnya jumlah penduduk, kebutuhan akan tempat tinggal juga terus meningkat terutama di daerah perkotaan. Konsentrasi penduduk di perkotaan yang cenderung padat dibandingkan pedesaan, akan menimbulkan kebutuhan kuantitatif dan kualitatif. Selain kebutuhan akan perumahan, penduduk akan membutuhkan lapangan pekerjaan, kesehatan, rekreasi, fasilitas pelayanan kota seperti air minum, listrik, angkutan umum, komunikasi dan lain sebagainya. Kebutuhan secara kualitatif juga akan terus berkembang dan perlu diberikan penanganan secara proporsional (Risnawati K, 2021). Perkembangan jumlah penduduk yang semakin pesat menyebabkan perubahan penggunaan lahan menjadi perumahan semakin bertambah. Pengembangan perumahan dan permukiman yang tidak terkendali akan mengakibatkan semakin berkurangnya

lahan-lahan produktif seperti lahan pertanian, hutan dan tambak yang menjadi sumber mata pencaharian masyarakat (Lestari & Djumiko, 2017).

Kecamatan Sinjai Utara yang merupakan ibukota Kabupaten Sinjai juga mengalami perkembangan jumlah dan aktivitas penduduk yang semakin kompleks. Hal ini dibuktikan dengan data Badan Pusat Statistik Kabupaten Sinjai, Kecamatan Sinjai Utara memiliki laju pertumbuhan penduduk per tahun 2010-2020 sebesar 13,56%. Selain itu, Kecamatan Sinjai Utara dengan luas wilayah 29,57 km² pada tahun 2022 memiliki jumlah penduduk sebanyak 51.616 jiwa dari total 263.827 jiwa penduduk Kabupaten Sinjai (19,56%). Hal ini menjadikan Kecamatan Sinjai Utara sebagai kecamatan terpadat di Kabupaten Sinjai dengan kepadatan penduduk 1.746 penduduk/km² (BPS Kabupaten Sinjai, 2023).

Sebagaimana dalam Peraturan Daerah Kabupaten Sinjai Nomor 28 Tahun 2012 tentang Rencana Tata Ruang Wilayah Kabupaten Sinjai Tahun 2012 – 2032, seluruh wilayah administratif Kecamatan Sinjai Utara termasuk dalam Pusat Kegiatan Lokal (PKL) yang berfungsi melayani kegiatan skala kabupaten atau beberapa kecamatan. Perannya sebagai PKL menjadikan Kecamatan Sinjai Utara memiliki sarana dan prasarana lebih lengkap dibandingkan kecamatan lainnya. Hal tersebut menjadi faktor daya tarik tersendiri bagi masyarakat untuk melakukan migrasi ke Kecamatan Sinjai Utara (Hakim et al., 2019). Terbukti pada data Dinas Kependudukan dan Pencatatan Sipil Kabupaten Sinjai, terjadi migrasi masuk ke Kecamatan Sinjai Utara sebanyak 840 jiwa pada tahun 2020 dan terjadi peningkatan pada tahun 2021 menjadi 1.036 jiwa (Database SIAK Disdukcapil Sinjai, 2022).

Oleh karena itu, dengan perkembangan jumlah dan aktivitas penduduk yang semakin kompleks, kebutuhan akan tempat tinggal meningkat, serta lahan yang terbatas, maka perlu dilakukan pengkajian mengenai Daya Dukung Lahan Permukiman untuk mengetahui potensi pemanfaatan lahan untuk permukiman dan ambang batas jumlah penduduk di Kecamatan Sinjai Utara, Kabupaten Sinjai.

B. Rumusan Masalah

Berdasarkan latar belakang penelitian, maka dapat ditarik rumusan masalah sebagai berikut.

1. Bagaimana klasifikasi kesesuaian lahan permukiman dan arahan peruntukan kawasan permukiman di Kecamatan Sinjai Utara?
2. Bagaimana status Daya Dukung Lahan untuk Permukiman di Kecamatan Sinjai Utara?
3. Bagaimana ambang batas jumlah penduduk Kecamatan Sinjai Utara terhadap lahan untuk permukiman?

C. Tujuan dan Manfaat Penelitian

1. Tujuan Penelitian

Mengacu pada rumusan masalah penelitian, maka penelitian ini memiliki tujuan, yaitu :

- a. Mengetahui klasifikasi kesesuaian lahan permukiman dan arahan peruntukan kawasan permukiman di Kecamatan Sinjai Utara.
- b. Mengetahui status Daya Dukung Lahan untuk Permukiman di Kecamatan Sinjai Utara.
- c. Mengetahui ambang batas jumlah penduduk Kecamatan Sinjai Utara terhadap lahan untuk permukiman.

2. Manfaat Penelitian

Adapun manfaat yang diharapkan dapat diperoleh dari penelitian ini adalah sebagai berikut.

- a. Dapat mengetahui klasifikasi kesesuaian lahan permukiman dan arahan peruntukan kawasan permukiman di Kecamatan Sinjai Utara.
- b. Dapat mengetahui status Daya Dukung Lahan untuk Permukiman di Kecamatan Sinjai Utara.
- c. Dapat mengetahui ambang batas jumlah penduduk Kecamatan Sinjai Utara terhadap lahan untuk permukiman.

- d. Menjadi bahan evaluasi dalam pengembangan kawasan permukiman di Kecamatan Sinjai Utara.
- e. Menjadi referensi bagi perkembangan ilmu perencanaan wilayah dan kota, pemerintah ataupun masyarakat umum.

D. Ruang Lingkup Penelitian

1. Ruang Lingkup Materi

Lingkup materi yang menjadi bahan kajian dalam penelitian ini meliputi kesesuaian lahan permukiman, arahan peruntukan kawasan permukiman, daya dukung lahan permukiman dan ambang batas jumlah penduduk terhadap lahan untuk permukiman pada lokasi penelitian.

2. Ruang Lingkup Wilayah

Lingkup wilayah yang menjadi lokasi penelitian ini adalah Kecamatan Sinjai Utara, Kabupaten Sinjai dengan luas wilayah 29,57 km².

E. Sistematika Pembahasan

BAB I PENDAHULUAN

Bab ini memuat latar belakang, rumusan masalah, tujuan, manfaat, ruang lingkup penelitian serta sistematika pembahasan.

BAB II TINJAUAN PUSTAKA

Bab ini menjelaskan teori yang berkaitan dengan rumusan masalah yang ada serta sebagai referensi dalam melakukan penelitian, meliputi pengertian lahan, kawasan permukiman, daya dukung lahan permukiman, penduduk dan proyeksi penduduk, tinjauan integrasi, serta penelitian terdahulu.

BAB III METODOLOGI PENELITIAN

Bab ini menjelaskan metode yang akan dilakukan dalam penelitian untuk menjawab rumusan masalah, terdiri dari jenis penelitian, lokasi dan waktu penelitian, jenis dan sumber data, variabel

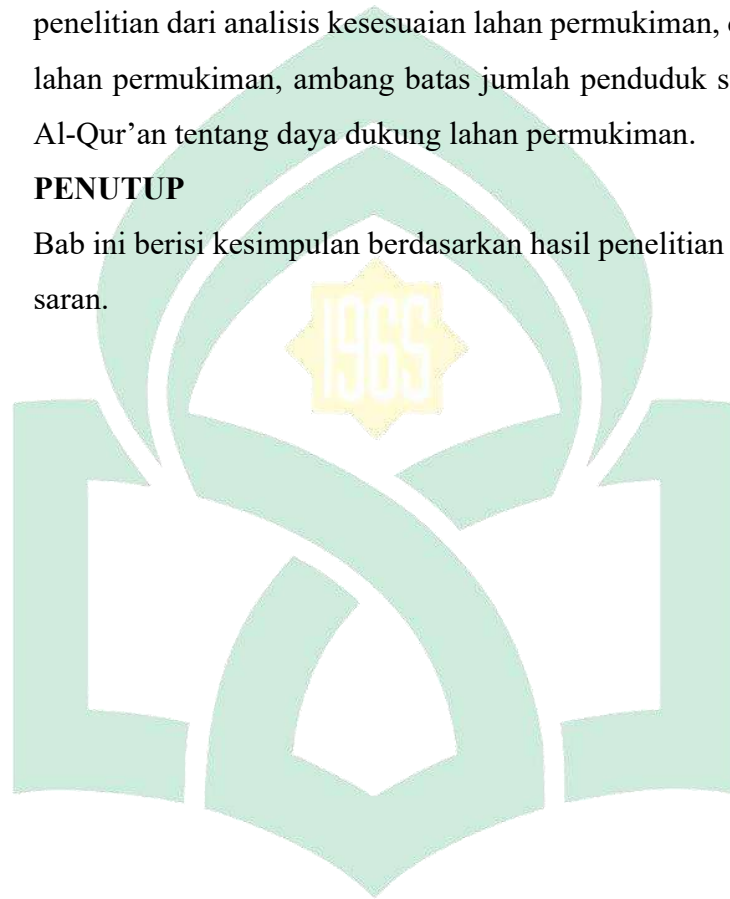
penelitian, metode pengumpulan data, metode analisis data, definisi operasional serta kerangka pikir.

BAB IV HASIL DAN PEMBAHASAN

Bab ini menguraikan gambaran umum lokasi penelitian dan hasil penelitian dari analisis kesesuaian lahan permukiman, daya dukung lahan permukiman, ambang batas jumlah penduduk serta tinjauan Al-Qur'an tentang daya dukung lahan permukiman.

BAB V PENUTUP

Bab ini berisi kesimpulan berdasarkan hasil penelitian serta saran – saran.



UNIVERSITAS ISLAM NEGERI
ALAUDDIN
M A K A S S A R

BAB II

TINJAUAN PUSTAKA

A. Lahan

Lahan adalah suatu bentuk permukaan bumi yang mengandung sumber daya alam yang dapat digunakan manusia untuk memelihara, mengembangkan, dan mempertahankan kehidupannya, yang dalam pemanfaatannya akan mempengaruhi kondisi eksisting hingga batas-batas tertentu (Satolom et al., 2021). Penggunaan lahan suatu wilayah atau kawasan dipengaruhi oleh pertumbuhan jumlah penduduk dan aktivitasnya. Sehingga, meningkatnya jumlah dan kompleksitas aktivitas penduduk akan memicu laju perubahan penggunaan lahan (Hidayah & Suharyo, 2018).

Dalam pengembangan penggunaan lahan dalam suatu wilayah perlu memperhatikan kesesuaian lahan yang ada. Kesesuaian Lahan adalah kecocokan suatu jenis lahan untuk penggunaan tertentu (Baja, 2012). Kecocokan tersebut berdasar pada kualitas lahan dengan persyaratan suatu jenis penggunaan tertentu. Secara hirarki, kesesuaian lahan dapat diklasifikasikan sebagai berikut (FAO dalam Baja, 2012).

1. Ordo kesesuaian

Pada kategori ordo, satuan lahan hanya dinyatakan sebagai sesuai (S) atau tidak sesuai (N). Suatu lahan dinyatakan sebagai ordo S jika lahan tersebut dalam pengusahaannya untuk penggunaan tertentu dapat direalisasikan dengan baik tanpa menimbulkan kerusakan sumber daya lahan. Sedangkan suatu lahan dinyatakan sebagai ordo N jika dalam pengusahaannya untuk penggunaan tertentu memiliki kendala / pembatas pada kualitas lahan sehingga tidak dapat direalisasikan.

2. Kelas kesesuaian

Pada kategori kelas, ordo S dan N terbagi pada masing – masing kelas yang terdiri dari S1, S2, S3, N1, dan N2 dengan penjelasan sebagai berikut.

- a. Kelas S1 (sangat sesuai): lahan-lahan dengan tanpa pembatas atau hanya memiliki pembatas yang sangat ringan, dan pembatas tersebut tidak berpengaruh terhadap produktivitas atau keuntungan yang akan diperoleh, serta tidak memerlukan input di atas level rata-rata.
 - b. Kelas S2 (sesuai): lahan-lahan dengan beberapa pembatas yang mempengaruhi produktivitas, dan pembatas tersebut agak berat sehingga mempengaruhi perusahaan suatu jenis penggunaan lahan tertentu secara lestari; pembatas-pembatas yang ada dapat menurunkan produksi atau keuntungan, dan meningkatnya kebutuhan akan input untuk perolehan keuntungan dari penggunaan tertentu.
 - c. Kelas S3 (sesuai marginal): lahan-lahan dengan beberapa pembatas yang mempengaruhi produktivitas, dan pembatas tersebut cukup berat untuk tujuan perusahaan suatu jenis penggunaan lahan tertentu secara lestari; pembatas-pembatas yang ada telah sampai pada taraf yang sangat berpengaruh terhadap penurunan produksi atau keuntungan, dan dibutuhkannya input untuk perolehan keuntungan dari penggunaan tertentu.
 - d. Kelas N1 (tidak sesuai sekarang): lahan-lahan dengan pembatas yang cukup berat dan belum bisa diatasi pada masa sekarang; pembatas tersebut cukup berat sehingga mempengaruhi perusahaan suatu jenis penggunaan lahan tertentu secara lestari.
 - e. Kelas N2 (tidak sesuai permanen): lahan-lahan dengan pembatas yang sangat berat sehingga secara permanen tidak dapat diupayakan untuk jenis penggunaan tertentu dengan cara apa pun untuk keberhasilan penggunaan lahan secara lestari.
3. Sub-kelas kesesuaian

Sub-kelas kesesuaian mencerminkan jenis pembatas yang dimiliki oleh suatu satuan lahan tertentu dan dinyatakan dengan huruf kecil. Misalnya, pembatas defisiensi *moisture* dinyatakan dengan huruf m setelah simbol kelas lahan, atau huruf e untuk pembatas erosi. Sebagai catatan, kelas S1 tidak memiliki sub-kelas.

4. Satuan kesesuaian

Sub-kelas dapat dibagi ke dalam satuan-satuan lahan. Setiap satuan kesesuaian lahan memiliki jenis atau kumpulan jenis pembatas tertentu yang berbeda dari yang lainnya dalam hal kebutuhan pengelolaan pada tingkat detail. Satuan kesesuaian dinyatakan dengan angka setelah huruf kecil, seperti S2e-1, S2e-2, dan lain-lain.

Tabel 2. 1 Struktur Penggolongan dan Klasifikasi Kesesuaian Lahan

Ordo	Kelas	Sub-kelas	Satuan
S (sesuai)	S1		
	S2	S2m (<i>moisture</i>)	S2e-1
	S3	S2e (<i>erosi</i>)	S2e-2
N (tidak sesuai)	N1	S2me	S2e-3
	N2	<i>dan seterusnya</i>	<i>dan seterusnya</i>

Sumber : Baja, 2012

B. Kawasan Permukiman

Secara etimologi, permukiman berasal dari kata pemukim. Berdasarkan asal kata tersebut, terdapat tiga istilah yang memiliki makna berbeda-beda, yaitu Pemukim, Pemukiman dan Permukiman. Pemukim merupakan penghuni suatu tempat atau rumah. Pemukim dapat diartikan sebagai pihak yang menghuni suatu tempat tinggal. Secara etimologi, Pemukiman termasuk dalam golongan kata kerja. Berdasarkan pembentukan katanya, pemukiman memiliki arti tindakan memukimkan. Dengan kata lain, pemukiman adalah suatu tindakan untuk memukimkan seseorang pada suatu lokasi atau tempat tinggal tertentu. Sedangkan Permukiman adalah segala bentuk baik alami maupun buatan dengan segala perlengkapannya yang dimanfaatkan oleh manusia secara individual ataupun kelompok untuk bertempat tinggal sementara ataupun menetap yang dilengkapi dengan sarana dan prasarana penunjang kehidupan penghuninya (Muta'ali & Nugroho, 2015).

Adapun pengertian Kawasan Permukiman menurut Undang-Undang No. 1 Tahun 2011 tentang Perumahan dan Kawasan Permukiman, yang dimaksud

Kawasan Permukiman adalah bagian dari lingkungan hidup di luar kawasan lindung, baik berupa kawasan perkotaan maupun perdesaan, yang berfungsi sebagai lingkungan tempat tinggal atau lingkungan hunian dan tempat kegiatan yang mendukung perikehidupan dan penghidupan. Kawasan permukiman akan terus berkembang seiring dengan pertumbuhan penduduk di suatu wilayah. Hal ini disebabkan tingginya kebutuhan akan tempat tinggal yang layak. Selain itu, perkembangan kawasan permukiman akan memicu peningkatan jumlah sarana dan prasarana untuk mendukung keberlangsungan hidup penduduk yang ada dalam wilayah tersebut.

Dalam merencanakan sebuah kawasan permukiman, maka perencanaan tersebut harus memenuhi kriteria umum dan kaidah perencanaan sebagaimana dalam Peraturan Menteri Pekerjaan Umum No.41/PRT/M/2007 tentang Pedoman Kriteria Teknis Kawasan Budidaya. Adapun kriteria umum dan kaidah perencanaan kawasan peruntukan permukiman, yaitu :

1. Ketentuan pokok tentang perumahan, permukiman, peran masyarakat, dan pembinaan perumahan dan permukiman nasional mengacu kepada Undang-Undang Nomor 4 Tahun 1992 tentang Perumahan dan Permukiman dan Surat Keputusan Menteri Permukiman dan Prasarana Wilayah Nomor 217/KPTS/M/2002 tentang Kebijakan dan Strategi Nasional Perumahan dan Permukiman (KSNPP);
2. Pemanfaatan ruang untuk kawasan peruntukan permukiman harus sesuai dengan daya dukung tanah setempat dan harus dapat menyediakan lingkungan yang sehat dan aman dari bencana alam serta dapat memberikan lingkungan hidup yang sesuai bagi pengembangan masyarakat, dengan tetap memperhatikan kelestarian fungsi lingkungan hidup;
3. Kawasan peruntukan permukiman harus memiliki prasarana jalan dan terjangkau oleh sarana transportasi umum;
4. Pemanfaatan dan pengelolaan kawasan peruntukan permukiman harus didukung oleh ketersediaan fasilitas fisik atau utilitas umum (pasar, pusat perdagangan dan jasa, perkantoran, sarana air bersih, persampahan,

penanganan limbah dan drainase) dan fasilitas sosial (kesehatan, pendidikan, agama);

5. Tidak mengganggu fungsi lindung yang ada;
6. Tidak mengganggu upaya pelestarian kemampuan sumber daya alam;
7. Dalam hal Kawasan Siap Bangun (KASIBA) dan Lingkungan Siap Bangun (LISIBA), penetapan lokasi dan penyediaan tanah; penyelenggaraan pengelolaan; dan pembinaannya diatur di dalam Peraturan Pemerintah Nomor 80 Tahun 1999 tentang Kawasan Siap Bangun dan Lingkungan Siap Bangun yang Berdiri Sendiri.

Selain itu, pembangunan Kawasan Permukiman harus dilakukan pada lokasi yang memiliki karakteristik dan kesesuaian lahan sebagai berikut.

1. Topografi datar sampai bergelombang (kelerengan lahan 0 - 25%);
2. Tersedia sumber air, baik air tanah maupun air yang diolah oleh penyelenggara dengan jumlah yang cukup. Untuk air PDAM suplai air antara 60 liter/org/hari - 100 liter/org/hari;
3. Tidak berada pada daerah rawan bencana (longsor, banjir, erosi, abrasi);
4. Drainase baik sampai sedang;
5. Tidak berada pada wilayah sempadan sungai/pantai/waduk/danau/mata air/saluran pengairan/rel kereta api dan daerah aman penerbangan;
6. Tidak berada pada kawasan lindung;
7. Tidak terletak pada kawasan budidaya pertanian/penyangga;
8. Menghindari sawah irigasi teknis.

C. Daya Dukung Lahan Permukiman

Daya Dukung didefinisikan sebagai kemampuan untuk mendukung kehidupan manusia, yaitu untuk memenuhi kebutuhan-kebutuhan manusia. Daya Dukung sebagian ditentukan oleh sumber daya, iklim dan kondisi fisik lainnya. Adapun faktor lain yang berpengaruh adalah teknologi dan cara mengorganisir penduduk untuk menggunakan sumber daya tersebut. Penggunaan lahan yang lebih intensif mampu mendukung lebih banyak penduduk. Esensi dasar dari Daya Dukung adalah perbandingan antara ketersediaan (*supply*) yang bersifat terbatas

dan kebutuhan (*demand*) yang bersifat tidak terbatas. Perhitungannya yang sulit disebabkan karena ada banyak faktor yang mempengaruhi ketersediaan dan kebutuhan. Sehingga, perhitungan Daya Dukung umumnya berlaku pada sistem tertutup tanpa mempertimbangkan interaksi antar wilayah dan bersifat sektoral (permukiman, pertanian, pariwisata, sosial dan lain-lain) yang dikembangkan berdasarkan fungsi dan tujuan tertentu (Muta'ali, 2012).

Adapun Daya Dukung Lahan Permukiman adalah kemampuan suatu wilayah dalam menyediakan lahan permukiman guna menampung jumlah penduduk tertentu untuk bertempat tinggal secara layak (Muta'ali dalam Pantow et al., 2018). Daya Dukung Lahan Permukiman didapatkan dari perbandingan antara jumlah penduduk dan luas lahan permukiman. Sehingga dari perbandingan tersebut, kita dapat memperoleh jumlah penduduk dan luas lahan peruntukan permukiman yang bisa dimanfaatkan secara optimal dalam suatu wilayah.

D. Penduduk dan Proyeksi Penduduk

Menurut Undang-Undang Republik Indonesia Nomor 24 Tahun 2013 tentang Perubahan Atas Undang-Undang Nomor 23 Tahun 2006 tentang Administrasi Kependudukan, Penduduk adalah Warga Negara Indonesia dan Orang Asing yang bertempat tinggal di Indonesia. Sedangkan Badan Pusat Statistik menjelaskan bahwa Penduduk adalah semua orang yang berdomisili di wilayah Negara Kesatuan Republik Indonesia selama 1 tahun atau lebih atau mereka yang berdomisili kurang dari 1 tahun tetapi bertujuan untuk menetap.

Proyeksi Penduduk adalah penghitungan jumlah penduduk secara ilmiah yang didasarkan komponen yang berpengaruh terhadap pertumbuhan penduduk (fertilitas, mortalitas dan migrasi) pada masa yang akan datang. Proyeksi penduduk merupakan kunci dalam perencanaan pembangunan suatu wilayah sebagai landasan dalam menentukan arah dan dasar pengambilan keputusan. Pemenuhan kebutuhan air bersih, penyediaan infrastruktur dan kebijakan lingkungan memerlukan data proyeksi penduduk dalam perencanaannya. Selain itu, proyeksi penduduk dapat menjadi bahan evaluasi pencapaian kegiatan pembangunan baik pada jangka pendek, menengah maupun jangka panjang (Handiyatmo et al., 2010).

E. Tinjauan Integrasi

Rumah sebagai bagian dari kawasan permukiman merupakan sebuah anugrah bagi manusia dan tanda keesaan Allah swt. yang berfungsi sebagai tempat tinggal. Perannya yang sangat penting menjadikan pembangunan rumah dalam suatu wilayah merupakan suatu hal yang wajib. Namun tentu dalam pembangunannya, perlu memperhatikan keseimbangan lingkungan untuk menjaga bumi dari kerusakan. Sehingga, rumah tersebut mampu memberikan keselamatan dan sumber kebahagiaan bagi penghuninya. Hal ini telah dijelaskan dalam ayat Al-Qur'an dan Hadits berikut.

1. Rumah sebagai Tempat Tinggal

Rumah memiliki peran sebagai tempat tinggal, sebagaimana firman Allah swt. dalam QS. An-Nahl/16:80-81, yaitu :

وَاللَّهُ جَعَلَ لَكُمْ مِنْ بُيُوتِكُمْ سَكَنًا وَجَعَلَ لَكُمْ مِنْ جُلُودِ الْأَنْعَامِ بُيُوتًا
تَسْتَخِفُّونَهَا يَوْمَ ظَعْنِكُمْ وَيَوْمَ إِقَامَتِكُمْ وَمِنْ أَصْوَابِهَا وَأَوْبَارِهَا وَأَشْعَارِهَا
أَثَاثًا وَمَتَاعًا إِلَىٰ حِينٍ ﴿٨٠﴾ وَاللَّهُ جَعَلَ لَكُمْ تَمَاخِلًا ظِلًّا وَجَعَلَ لَكُمْ مِنَ الْجِبَالِ
أَكْنَانًا وَجَعَلَ لَكُمْ سَرَابِيلَ تَقِيكُمُ الْحَرَّ وَسَرَابِيلَ تَقِيكُم بَأْسَكُمْ كَذَلِكَ يُتِمُّ
نِعْمَتَهُ عَلَيْكُمْ لَعَلَّكُمْ تُسْلِمُونَ ﴿٨١﴾

Terjemahnya :

“80. Allah menjadikan bagimu rumah sebagai tempat tinggal dan Dia menjadikan bagimu dari kulit binatang ternak (sebagai) rumah (kemah) yang kamu merasa ringan (membawa)-nya pada waktu kamu bepergian dan bermukim. (Dijadikan-Nya pula) dari bulu domba, bulu unta, dan bulu kambing peralatan rumah tangga serta kesenangan sampai waktu (tertentu). 81. Allah menjadikan tempat bernaung bagi kamu dari apa yang telah Dia ciptakan. Dia menjadikan bagi kamu tempat-tempat tertutup (gua dan lorong-lorong sebagai tempat tinggal) di gunung-gunung. Dia menjadikan pakaian bagimu untuk melindungimu dari panas dan pakaian (baju besi) untuk melindungimu dalam peperangan. Demikian Allah menyempurnakan nikmat-Nya kepadamu agar kamu berserah diri (kepada-Nya).” (Kementerian Agama, 2019).

Tafsir Kementerian Agama menjelaskan ayat tersebut berkaitan dengan nikmat-nikmat yang dianugerahkan Allah kepada manusia untuk dijadikan tanda keesaan-Nya, seperti Allah menganugerahkan rumah bagi manusia. Rumah-rumah itu tidak hanya berfungsi sebagai tempat tinggal atau berlindung dari hujan dan panas, tetapi juga tempat menciptakan suasana aman, damai, dan tenteram serta menumbuhkan kasih sayang dan rasa kesetiaan di antara penghuninya. Dari rumah tangga yang baik, lahir manusia yang baik. Agama Islam menetapkan aturan untuk menjamin kehormatan rumah sebagai tempat tinggal. Seseorang dilarang masuk ke rumah orang lain sebelum memberi salam dan minta izin dari penghuninya, meskipun dia petugas negara. Tidak dibenarkan seseorang memeriksa rumah orang lain dengan alasan apapun, dan tidak boleh mengintai-intai penghuninya sehingga menimbulkan rasa tidak aman bagi keluarga penghuni rumah itu. Itulah pengertian rumah dan fungsinya bagi manusia yang berdiam di satu tempat.

Kemudian Allah swt menyebutkan kepada bangsa yang sudah menetap atau maju, Allah memberikan karunia tempat berteduh seperti rumah, hotel, dan gedung yang secara umum dibuat dari kayu, besi, batu, dan lain-lain. Allah menyediakan bahan (material) dari gunung seperti batu dan pasir untuk membangun gedung, benteng, atau perlindungan tempat tinggal dalam gunung. Kesemuanya menimbulkan rasa aman dan tenang pada jiwa penghuninya. Allah swt menyediakan bagi mereka pakaian dari bulu domba atau dari kapas dan katun yang memelihara mereka dari panas dan dingin, serta pakaian dari besi untuk melindungi tubuh mereka dari senjata tajam ketika berperang.

Demikianlah Allah swt. menggambarkan nikmat-nikmat yang dianugerahkan-Nya kepada manusia. Allah akan menyempurnakan nikmat-nikmat duniawi kepada kaum Muslimin dengan memberikan kekuasaan dan kerajaan kepada mereka, serta menetapkan tujuan perjuangan mereka itu untuk mencari keridaan Allah dan menegakkan kemaslahatan bagi umat manusia. Maka hendaklah mereka menyadari segala kenikmatan yang besar dari Allah itu dan mengakui pula kewajiban terhadap pemberi nikmat itu, untuk kemudian beriman kepada-Nya, meninggalkan sembahhan-sembahhan lain, dan melakukan amal saleh.

2. Menjaga Bumi dari Kerusakan

Bumi merupakan salah satu ciptaan Allah swt. yang patut dijaga kelestariannya, sebagaimana firman Allah swt. dalam QS. Al-A'raf/7:56, sebagai berikut.

وَلَا تُفْسِدُوا فِي الْأَرْضِ بَعْدَ إِصْلَاحِهَا وَادْعُوهُ خَوْفًا وَطَمَعًا إِنَّ رَحْمَتَ اللَّهِ قَرِيبٌ مِّنَ الْمُحْسِنِينَ ﴿٥٦﴾

Terjemahnya :

“Janganlah kamu berbuat kerusakan di bumi setelah diatur dengan baik. Berdoalah kepada-Nya dengan rasa takut dan penuh harap. Sesungguhnya rahmat Allah sangat dekat dengan orang-orang yang berbuat baik.” (Kementerian Agama, 2019)

Tafsir Kementerian Agama menjelaskan mengenai ayat tersebut bahwa Allah melarang manusia agar tidak membuat kerusakan di muka bumi. Larangan membuat kerusakan ini mencakup semua bidang, seperti merusak pergaulan, jasmani dan rohani orang lain, kehidupan dan sumber-sumber penghidupan (pertanian, perdagangan, dan lain-lain), merusak lingkungan dan lain sebagainya. Bumi ini sudah diciptakan Allah dengan segala kelengkapannya, seperti gunung, lembah, sungai, lautan, daratan, hutan dan lain-lain, yang semuanya ditujukan untuk keperluan manusia, agar dapat diolah dan dimanfaatkan dengan sebaik-baiknya untuk kesejahteraan mereka. Oleh karena itu, manusia dilarang membuat kerusakan di muka bumi.

Selain itu, Allah juga menurunkan agama dan mengutus para rasul untuk memberi petunjuk agar manusia dapat hidup dalam kebahagiaan, keamanan dan kedamaian. Sebagai penutup kenabian, Allah mengutus Rasulullah saw yang membawa ajaran Islam sebagai rahmat bagi semesta alam. Bila manusia mengikuti ajaran Islam dengan benar, maka seluruhnya akan menjadi baik, manusia menjadi baik, bangsa menjadi baik, dan negara menjadi baik pula.

Sesudah Allah melarang manusia membuat kerusakan, maka di akhir ayat ini diungkap lagi tentang etika berdoa. Ketika berdoa untuk urusan duniawi atau

ukhrawi, selain dengan sepenuh hati, khusuk dan suara yang lembut, hendaknya disertai pula dengan perasaan takut dan penuh harapan. Cara berdoa semacam ini akan mempertebal keyakinan dan akan menjauhkan diri dari keputusan, karena langsung memohon kepada Allah yang Mahakuasa dan Mahakaya. Rahmat Allah akan tercurah kepada orang yang berbuat baik, dan berdoa merupakan perbuatan baik. Oleh karenanya, rahmat Allah tentu dekat dan akan tercurah kepadanya. Anjuran untuk berbuat baik banyak diungkap dalam Al-Qur'an, seperti berbuat baik terhadap tetangga, kepada sesama manusia, kepada kawan, kepada lingkungan dan lainnya.

Selain itu, manusia yang telah berbuat kerusakan di muka bumi akan merasakan dampak dari perbuatan itu sendiri, sebagaimana firman Allah swt. dalam QS. Ar-Rum/30:41, Allah swt. berfirman:

ظَهَرَ الْفَسَادُ فِي الْبَرِّ وَالْبَحْرِ بِمَا كَسَبَتْ أَيْدِي النَّاسِ لِيُذِيقَهُمْ بَعْضَ الَّذِي
عَمِلُوا لَعَلَّهُمْ يَرْجِعُونَ ﴿٤١﴾

Terjemahnya :

“Telah tampak kerusakan di darat dan di laut disebabkan perbuatan tangan manusia. (Melalui hal itu) Allah membuat mereka merasakan sebagian dari (akibat) perbuatan mereka agar mereka kembali (ke jalan yang benar).” (Kementerian Agama, 2019)

Sebagaimana dalam Tafsir Kementerian Agama, ayat ini menerangkan bahwa telah terjadi al-fasad di daratan dan lautan. Al-Fasad adalah segala bentuk pelanggaran atas sistem atau hukum yang dibuat Allah, yang diterjemahkan dengan “perusakan”. Perusakan itu bisa berupa pencemaran alam sehingga tidak layak lagi didiami, atau bahkan penghancuran alam sehingga tidak bisa lagi dimanfaatkan. Di daratan, misalnya, hancurnya flora dan fauna, dan di laut seperti rusaknya biota laut. Juga termasuk al-fasad adalah perampokan, perompakan, pembunuhan, pemberontakan, dan sebagainya. Perusakan itu terjadi akibat perilaku manusia, misalnya eksploitasi alam yang berlebihan, peperangan, percobaan senjata, dan sebagainya. Perilaku itu tidak mungkin dilakukan orang yang beriman dengan

keimanan yang sesungguhnya karena ia tahu bahwa semua perbuatannya akan dipertanggungjawabkan nanti di depan Allah.

Allah menegaskan bahwa tidak seluruh akibat buruk perusakan alam itu dirasakan oleh manusia, tetapi sebagiannya saja. Sebagian akibat buruk lainnya telah diatasi Allah, di antaranya dengan menyediakan sistem dalam alam yang dapat menetralkan atau memulihkan kerusakan alam. Seluruh langit dan bumi adalah satu sistem yang bersatu di bawah perintah Allah. Sebagaimana disebutkan dalam Al-Qur'an bahwa semua yang ada dalam sistem ini diberikan untuk kepentingan hidup manusia, yang dilanjutkan dengan suatu peringatan spiritual untuk tidak menyekutukan-Nya dengan yang lain. Hal ini berarti bahwa Allah sayang kepada manusia. Seandainya Allah tidak sayang kepada manusia, dan tidak menyediakan sistem alam untuk memulihkan kerusakannya, maka pastilah manusia akan merasakan seluruh akibat perbuatan jahatnya. Seluruh alam ini akan rusak dan manusia tidak akan bisa lagi menghuni dan memanfaatkannya, sehingga mereka pun akan hancur.

Dengan penimpaan kepada mereka sebagian akibat perusakan alam yang mereka lakukan, Allah berharap manusia akan sadar. Mereka tidak lagi merusak alam, tetapi memeliharanya. Mereka tidak lagi melanggar ekosistem yang dibuat Allah, tetapi mematuhi-Nya. Mereka juga tidak lagi mengingkari dan menyekutukan Allah, tetapi mengimani-Nya. Memang kemusyrikan itu suatu perbuatan dosa yang luar biasa besarnya dan hebat dampaknya sehingga sulit sekali dipertanggungjawabkan oleh pelakunya.

Oleh karena itu, berdasarkan kedua ayat di atas manusia harus mengikuti dan mematuhi semua hukum Allah, termasuk tidak melakukan kerusakan terhadap sumber daya alam yang ada. Mereka juga harus bertanggung jawab terhadap keberlanjutan kehidupan di bumi ini. Bumi ditundukkan Allah untuk menjadi tempat kediaman manusia. Akan tetapi, alih-alih bersyukur, manusia malah menjadi makhluk yang paling banyak merusak keseimbangan alam. Contoh yang merupakan peristiwa-peristiwa alam yang terjadi di tanah air karena ulah manusia adalah kebakaran hutan dan banjir. Dengan ditunjuknya manusia sebagai khalifah, di samping memperoleh hak untuk menggunakan apa yang ada di bumi, mereka

juga memikul tanggung jawab yang berat dalam mengelolanya. Dari sini terlihat pandangan Islam bahwa bumi memang diperuntukkan bagi manusia. Namun demikian, manusia tidak boleh memperlakukan bumi semauanya sendiri.

3. Rumah sebagai Sumber Kebahagiaan

Sebuah hadits yang diriwayatkan oleh Tirmidzi disebutkan bahwa Rasulullah saw. bersabda :

حَدَّثَنَا صَالِحُ بْنُ عَبْدِ اللَّهِ حَدَّثَنَا ابْنُ الْمُبَارَكِ ح وَحَدَّثَنَا سُؤَيْدٌ أَخْبَرَنَا
ابْنُ الْمُبَارَكِ عَنْ يَحْيَى بْنِ أَيُّوبَ عَنْ عُبَيْدِ اللَّهِ بْنِ زَحْرٍ عَنْ عَلِيِّ بْنِ
يَزِيدَ عَنْ الْقَاسِمِ عَنْ أَبِي أَمَامَةَ عَنْ عُقْبَةَ بْنِ عَامِرٍ قَالَ قُلْتُ يَا رَسُولَ
اللَّهِ مَا النَّجَاةُ قَالَ أَمْسِكْ عَلَيْكَ لِسَانَكَ وَلَيْسَعَكَ بَيْتَكَ وَابِكْ عَلَى
خَطِيئَتِكَ قَالَ أَبُو عَيْسَى هَذَا حَدِيثٌ حَسَنٌ

Artinya :

Telah menceritakan kepada kami Shalih bin Abdullah, telah menceritakan kepada kami Ibnu Al Mubarak, dan telah menceritakan kepada kami Suwaid, telah menceritakan kepada kami Ibnu Al Mubarak dari Yahya bin Ayyub dari 'Ubaidillah bin Zahr dari 'Ali bin Yazid dari Al Qasim dari Abu Umamah dari 'Uqbah bin 'Amir berkata, Aku bertanya: Wahai Rasulullah bagaimana supaya selamat? beliau menjawab, "Jagalah lisanmu, hendaklah rumahmu membuatmu lapang dan menangislah karena dosa-dosamu." (HR. Tirmidzi)

Berdasarkan hadits di atas, Rasulullah saw. menyebutkan bahwa salah satu sumber kebahagiaan adalah rumah yang lapang. Dalam kitab Tuhfatul Ahwadzi, Ath Thibi menjelaskan bahwa rumah yang lapang bukan hanya dari segi fisik, namun juga rumah yang didalamnya diisi dengan kesibukan beribadah kepada Allah swt.

F. Penelitian Terdahulu

Adapun beberapa penelitian sebelumnya yang menjadi referensi penulis dalam melakukan penelitian ini sebagai berikut.

1. Penelitian Pertiwi et al., (2021) berjudul “Analisis Daya Dukung Permukiman di Kelurahan Manggar Baru, Kota Balikpapan, Provinsi Kalimantan Timur”. Penelitian ini bertujuan untuk menganalisis Daya Dukung Permukiman di Kelurahan Manggar Baru, Kota Balikpapan. Penelitian ini dilakukan dengan menggunakan metode analisis Satuan Kemampuan Lahan (SKL), Kesesuaian Lahan Permukiman, dan Daya Dukung Permukiman. Kemudian, dari hasil Satuan Kemampuan Lahan (SKL) akan dilakukan *overlay* terhadap garis sempadan sungai untuk dapat mengetahui kesesuaian lahan permukiman. Dimana luasan dari kesesuaian lahan permukiman akan digunakan pada analisis daya dukung permukiman. Adapun kesimpulan penelitian ini adalah pada analisis daya dukung permukiman didapatkan nilai sebesar 10,25, dimana nilai ini lebih dari 1 yang berarti lahan di Kelurahan Manggar Baru mampu menampung penduduk untuk bermukiman 10 kali dari jumlah penduduk yang ada saat ini. Apabila dilakukan perhitungan berdasarkan angka penduduk yang akan meningkat 10 kali dari jumlah saat ini maka diperoleh hasil sebesar 1,02. Angka ini berarti apabila jumlah penduduk mengalami peningkatan 10 kali yakni sebesar 17.8510 jiwa maka ketersediaan lahan untuk bermukim masih mampu menampung penduduk.
2. Penelitian Mononimbar & Takumansang, (2019) berjudul “Analisis Kesesuaian Lahan Permukiman Kabupaten Sorong”. Penelitian ini bertujuan untuk menganalisis kemampuan dan kesesuaian lahan di Distrik Aimas, Kabupaten Sorong. Penelitian ini menggunakan metode deskriptif kuantitatif dengan menggunakan pendekatan Analisis spasial dengan bantuan aplikasi SIG (Sistem Informasi Geografis) dan analisis skoring. Untuk mendapatkan kesesuaian lahan suatu wilayah, maka digunakan analisis kemampuan lahan sebagai dasar penilaian kesesuaian lahan. Penelitian ini menyimpulkan bahwa Berdasarkan hasil analisis, maka dapat disimpulkan bahwa kesesuaian lahan permukiman di Distrik Aimas Kabupaten Sorong memiliki 4 kelas kesesuaian lahan permukiman, berdasarkan aturan/standar tingkat kelas FAO 1976 yaitu sebagai berikut:

- a. Kelas S1 / Sangat Sesuai memiliki luas 655.61 Ha dari total luas Distrik Aimas. Kawasan ini merupakan lahan permukiman yang sesuai sebagai pengembangan permukiman.
 - b. Kelas S2 / Cukup Sesuai memiliki luas 1.11 Ha dari total luas Distrik Aimas. Kawasan ini merupakan lahan sesuai untuk lahan permukiman dan pada saat ini tidak ada permukiman.
 - c. Kelas N1 / Tidak Sesuai saat ini memiliki luas 22578.80 Ha dari total luas Distrik Aimas. Kawasan ini merupakan lahan yang tidak sesuai untuk lahan permukiman dan untuk saat ini sudah ada permukiman
 - d. Kelas N2 / Tidak Sesuai selamanya memiliki luas 30532.78 Ha dari total luas Distrik Aimas. Kawasan ini merupakan lahan yang tidak sesuai untuk lahan permukiman dan tidak ada permukiman
3. Penelitian Missah et al., (2019) berjudul “Analisis Kesesuaian Lahan Permukiman Berdasarkan Rencana Tata Ruang Wilayah (RTRW) di Kabupaten Minahasa Tenggara (Studi Kasus: Kecamatan Ratahan)”. Penelitian ini bertujuan untuk mengidentifikasi perkembangan permukiman Kecamatan Ratahan dan kesesuaian peruntukan lahan permukiman terhadap arahan kesesuaian lahan Kecamatan Ratahan, Kabupaten Minahasa Tenggara. Dalam mencapai tersebut, penelitian ini menggunakan pendekatan kuantitatif dengan pendekatan pengolahan data yang dilakukan secara statistik. Analisis kuantitatif yang digunakan yaitu analisis statistik deskriptif. Penelitian ini memiliki kesimpulan bahwa terjadi perubahan luasan lahan permukiman di Kecamatan Ratahan sepanjang tahun 2003-2019 sebesar 41,61 ha. Analisis kesesuaian peruntukan lahan permukiman terhadap arahan kesesuaian lahan menghasilkan kriteria sesuai (A) sebesar 127,43 ha atau 2,07%, kriteria sesuai (B) sebesar 2.421,84 ha atau 39,29%, kriteria tidak sesuai (A) sebesar 2,59 ha atau 0,04%, kriteria tidak sesuai (B) sebesar 3.611,62 ha atau 58,60%.
 4. Penelitian Lomban et al., (2019) berjudul “Kajian Pengembangan Kawasan Permukiman di Kecamatan Amurang Timur Berdasarkan Daya Dukung Lahan”. Penelitian ini bertujuan mengidentifikasi serta menganalisis

kemampuan dan kesesuaian lahan untuk permukiman di Kecamatan Amurang Timur, Kabupaten Minahasa Selatan. Penelitian ini dilakukan dengan analisis spasial menggunakan Sistem Informasi Geografis (SIG) dalam mengelola data secara spasial yaitu meliputi metode analisis “*Overlaying Map*” dimana analisis spasial yang dilakukan dengan menumpangsusunkan atau menggabungkan dua atau lebih data spasial yang berbeda dan metode skoring ialah analisis yang digunakan untuk pemberian nilai/bobot pada data dalam menganalisis kemampuan dan kesesuaian lahan. Penelitian ini menyimpulkan bahwa Amurang Timur ternyata memiliki lahan yang mampu dalam pengembangan kawasan permukiman dengan Kriteria kemampuan pengembangan yang agak tinggi yang paling mendominasi, hal ini bisa dilihat dari hasil analisis Satuan Kemampuan Lahan (SKL) bahwa Kecamatan Amurang Timur memiliki kondisi morfologi yang baik (datar dan landai), tingkat kemudahan dikerjakan yang baik, didominasi kestabilan lereng dan pondasi yang tinggi, kemampuan penyediaan air dan pengaliran air (drainase) yang cukup baik, tingkat erosi dan potensi terjadi bencana alam yang rendah. Sehingga Kecamatan Amurang Timur dapat dikatakan cukup mampu dalam pengembangan Kawasan terutama permukiman. Selain itu, berdasarkan analisis kemampuan lahan yang telah dilakukan maka dapat disimpulkan secara garis besar, bahwa lahan dan permukiman yang ada saat ini di Kecamatan Amurang Timur telah sesuai untuk permukiman berdasarkan hasil analisis kesesuaian lahan. Tetapi tidak semua lahan di wilayah ini sesuai untuk permukiman, ada beberapa wilayah yang lebih dikhususkan untuk daerah tidak terbangun atau Kawasan hutan dan daerah resapan air saja, ada pula daerah yang lebih kepada kawasan budidaya pertanian dan perkebunan.

5. Penelitian Hirmawan & Pigawati, (2022) berjudul “Daya Dukung Lahan Permukiman Kecamatan Gunungpati”. Penelitian ini bertujuan mengkaji daya dukung lahan untuk permukiman di Kecamatan Gunungpati. Penelitian ini menggunakan metode analisis yang dilakukan terdiri dari analisis kemampuan lahan, analisis kesesuaian lahan dan analisis

ketersediaan sarana dan prasarana. Metode dalam analisis daya dukung lahan untuk permukiman berbasis analisis aspek fisik dan lingkungan dengan menggunakan metode tumpang tindih peta atau *overlapping map*, skoring dan pembobotan pada tiap kawasan daya dukung lahan perumahan di wilayah studi. Penelitian ini memiliki kesimpulan bahwa Daya dukung lahan permukiman di Kecamatan Gunungpati bervariasi yaitu mulai dari daya dukung lahan rendah, daya dukung lahan sedang, hingga daya dukung lahan tinggi. Kelurahan yang memiliki daya dukung lahan rendah paling luas terdapat di Kelurahan Gunungpati. Kawasan ini berdasarkan daya dukung lahannya tidak dapat dikembangkan sebagai Kawasan permukiman, namun dengan potensi luar wilayah yang cukup besar dan perbaikan pada faktor-faktor relatif (sarana prasarana dan ketersediaan air) besar kemungkinan nilai daya dukung lahan untuk permukiman dapat meningkat. Sementara itu Kelurahan Sekaran merupakan lokasi yang paling baik untuk difungsikan sebagai Kawasan permukiman karena ditinjau dari berbagai macam aspek yang telah dianalisis serta memiliki daya dukung lahan tinggi. Secara keseluruhan hasil penelitian ini dapat memberikan manfaat sebagai informasi yang mendukung pembangunan Kawasan di sekitar perguruan tinggi UNNES yang berlokasi di Kelurahan Sekaran sebagai salah satu pusat pertumbuhan Kota Semarang.

Berdasarkan penelitian terdahulu, mengetahui daya dukung lahan permukiman dalam suatu wilayah penting dilakukan untuk mengetahui kondisi kawasan permukiman terhadap jumlah penduduk yang ada. Penelitian terdahulu tersebut kemudian menjadi referensi karena sesuai dengan tujuan penelitian yang akan dilakukan. Namun berbeda dengan penelitian sebelumnya, penelitian ini akan menganalisis jumlah penduduk optimal pada lokasi penelitian dan melakukan proyeksi jumlah penduduk untuk mengetahui perubahan status Daya Dukung Lahan Permukiman berdasarkan arahan peruntukan kawasan permukiman hingga 10 tahun kedepan.

BAB III

METODOLOGI PENELITIAN

A. Jenis Penelitian

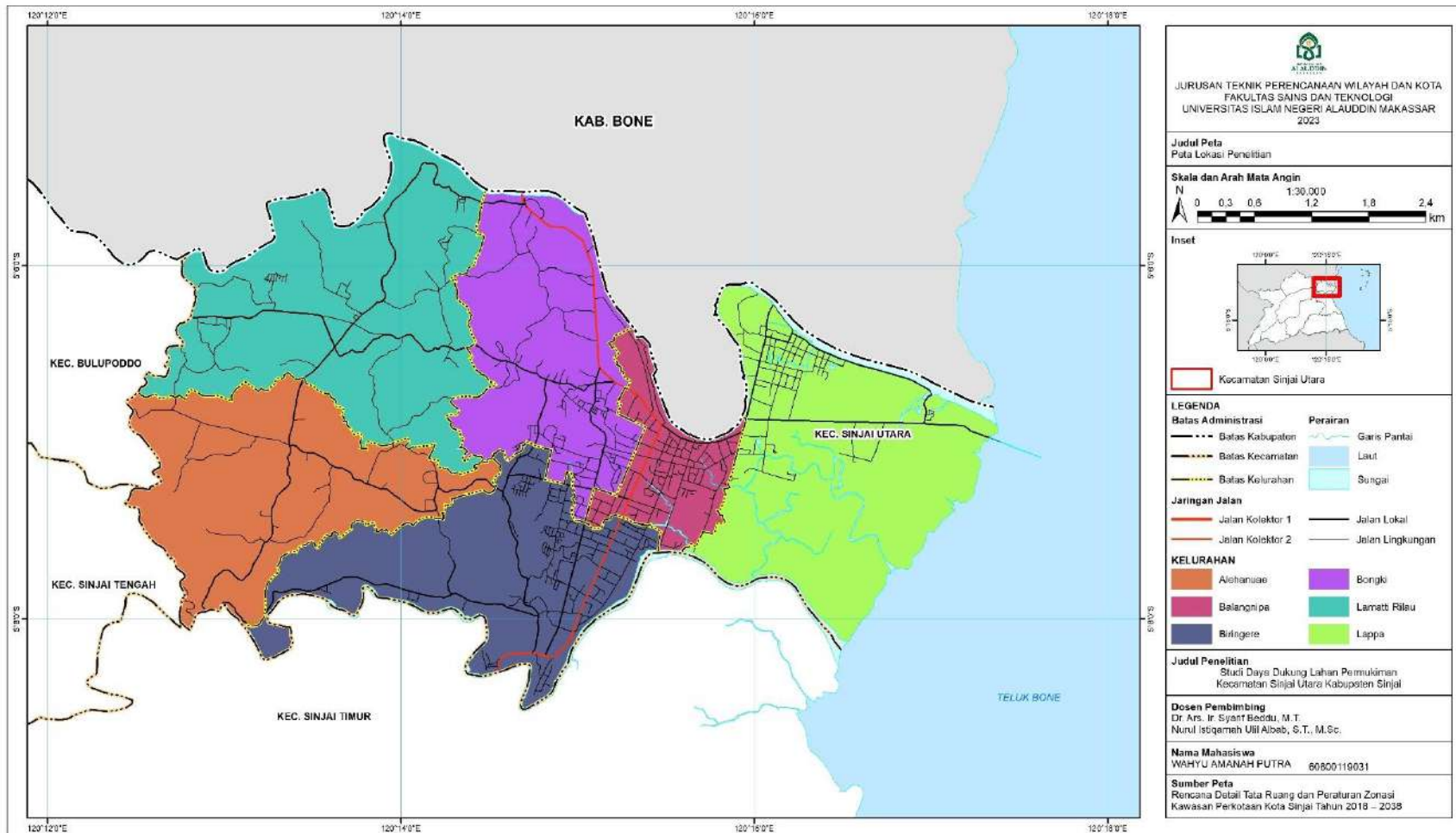
Jenis penelitian yang digunakan pada penelitian ini adalah Penelitian Kuantitatif. Penelitian Kuantitatif adalah jenis penelitian yang menghasilkan penemuan yang dapat diperoleh dengan menggunakan metode statistik ataupun metode lainnya dari kuantifikasi (pengukuran). Penelitian kuantitatif bergantung pada gejala-gejala yang memiliki karakteristik tertentu yang kemudian disebut sebagai variabel (Sujarweni, 2020).

Metode kuantitatif pada penelitian ini menggunakan pendekatan Pembobotan (Skoring) dan *Overlay* Peta pada variabel kemiringan lereng, jenis tanah, curah hujan, resiko gerakan tanah, kedalaman air tanah dan penggunaan lahan eksisting menggunakan aplikasi Sistem Informasi Geografis (SIG) ArcGIS 10.8 untuk menjawab rumusan masalah pertama. Adapun untuk menjawab rumusan masalah kedua dan ketiga, menggunakan luas lahan peruntukan kawasan permukiman hasil analisis pada rumusan masalah pertama dan jumlah penduduk Kecamatan Sinjai Utara saat ini. Adapun Proyeksi Penduduk akan digunakan untuk mengetahui perubahan status Daya Dukung Lahan Permukiman Kecamatan Sinjai Utara hingga 10 tahun kedepan.

B. Lokasi dan Waktu Penelitian

Penelitian ini dilakukan selama 4 bulan, yaitu bulan Mei hingga Agustus tahun 2023 di Kecamatan Sinjai dengan luas wilayah administrasi 29,57 km². Secara administrasi, Kecamatan Sinjai Utara terbagi atas 6 kelurahan, meliputi :

1. Kelurahan Alehanuae,
2. Kelurahan Balangnipa,
3. Kelurahan Biringere,
4. Kelurahan Bongki,
5. Kelurahan Lamatti Rilau, dan
6. Kelurahan Lappa



Gambar 3. 1 Peta Lokasi Penelitian

C. Jenis dan Sumber Data

1. Jenis Data

Jenis data yang digunakan pada penelitian ini adalah Data Kuantitatif. Data Kuantitatif merupakan data berupa angka yang dapat diolah melalui operasi perhitungan matematika (Sujarweni, 2020). Adapun data kuantitatif yang digunakan pada penelitian ini sebagai berikut.

- a. Kondisi eksisting lokasi penelitian meliputi letak geografis, batas administrasi, aspek fisik dasar disertai luasannya.
- b. Jumlah Penduduk.

2. Sumber Data

Dalam penelitian ini, data yang dibutuhkan bersumber dari Data Primer dan Data Sekunder. Data tersebut dapat dirincikan sebagai berikut.

a. Data Primer

Data Primer merupakan data yang diperoleh dari observasi lapangan secara langsung pada lokasi penelitian. Adapun data primer yang digunakan pada penelitian ini adalah kondisi eksisting lokasi penelitian meliputi letak geografis, batas administrasi, dan aspek fisik dasar.

b. Data Sekunder

Data Sekunder adalah data yang diperoleh dari telaah dokumen ataupun data yang dikeluarkan oleh instansi terkait guna mengetahui data kuantitatif objek penelitian. Jenis data sekunder yang digunakan pada penelitian ini meliputi data jumlah penduduk dan kebijakan tata ruang yang ada di Kecamatan Sinjai Utara. Adapun instansi yang dijadikan sebagai sumber data pada penelitian ini adalah Dinas Pekerjaan Umum dan Penataan Ruang (PUPR), Dinas Kependudukan dan Pencatatan Sipil (DUKCAPIL), Badan Perencanaan dan Pembangunan Daerah (BAPPEDA), Badan Pusat Statistik (BPS) Kabupaten Sinjai dan Badan Informasi Geospasial (BIG).

D. Variabel Penelitian

Variabel Penelitian adalah sesuatu yang ditetapkan oleh peneliti untuk dipelajari sehingga diperoleh informasi mengenai hal tersebut kemudian dapat ditarik kesimpulannya (Sugiyono dalam Sujarweni, 2020). Variabel digunakan untuk mengetahui kondisi lokasi penelitian yang dapat mempengaruhi hasil penelitian berdasarkan kajian teori yang dipakai. Adapun variabel penelitian yang digunakan pada penelitian ini meliputi :

1. Kemiringan Lereng, Jenis Tanah, Curah Hujan, Resiko Gerakan Tanah, Kedalaman Air Tanah dan Penggunaan Lahan Eksisting; dibutuhkan dalam Analisis Kesesuaian Lahan Permukiman untuk mengetahui arahan peruntukan kawasan permukiman di Kecamatan Sinjai Utara.
2. Jumlah Penduduk; digunakan untuk mengetahui status Daya Dukung Lahan Permukiman dan ambang batas jumlah penduduk berdasarkan arahan peruntukan kawasan permukiman di Kecamatan Sinjai Utara dengan menggunakan analisis Daya Dukung Lahan Permukiman. Selanjutnya dikombinasikan dengan proyeksi penduduk untuk mengetahui status Daya Dukung Lahan Permukiman Kecamatan Sinjai Utara hingga 10 tahun kedepan.

E. Metode Pengumpulan Data

Dalam melakukan pengumpulan data penelitian, ada beberapa metode yang digunakan, yaitu :

- a. Observasi Lapangan, yaitu metode pengumpulan data yang dilakukan dengan observasi secara langsung pada lokasi penelitian.
- b. Pendataan Instansi, yaitu pengumpulan data melalui instansi terkait untuk memperoleh data kuantitatif mengenai objek penelitian.
- c. Studi Literatur, yaitu pengambilan data melalui literatur, jurnal ataupun dokumen kajian penelitian lainnya yang berkaitan dengan kegiatan penelitian yang dilakukan.

F. Metode Analisis Data

1. Kesesuaian Lahan Permukiman

Kesesuaian Lahan Permukiman merupakan kecocokan suatu jenis lahan dengan karakteristik yang sesuai untuk penggunaan sebagai kawasan permukiman. Kesesuaian lahan permukiman bertujuan mengetahui arahan peruntukan kawasan permukiman di Kecamatan Sinjai Utara. Pada penelitian ini, kesesuaian lahan permukiman diperoleh dari analisis fungsi kawasan, kriteria kesesuaian lahan permukiman dan evaluasi terhadap penggunaan lahan eksisting.

a. Analisis Fungsi Kawasan

Analisis fungsi kawasan bertujuan mengetahui fungsi utama kawasan tertentu berdasarkan aspek fisik dasar. Berdasarkan Peraturan Menteri Pekerjaan Umum No. 41/PRT/M/2007 tentang Pedoman Kriteria Teknis Kawasan Budidaya, fungsi kawasan diperoleh dari hasil *overlay* dan skoring 3 parameter, yaitu kemiringan lereng, jenis tanah dan curah hujan. Adapun karakteristik dan skoring dari masing – masing parameter sebagai berikut.

Tabel 3. 1 Skoring Kelas Kemiringan Lereng

Kelas Lereng	Kisaran Lereng (%)	Keterangan	Hasil Nilai Kelas x Bobot
1	0 – 8	Datar	20
2	8 – 15	Landai	40
3	15 – 25	Agak Curam	60
4	25 – 45	Curam	80
5	≥ 45	Sangat Curam	100

Sumber : Peraturan Menteri Pekerjaan Umum No. 41/PRT/M/2007 Tentang Pedoman Kriteria Teknis Kawasan Budidaya

Tabel 3. 2 Skoring Kelas Jenis Tanah

Kelas Tanah	Kelompok Jenis Tanah	Kepekaan Terhadap Erosi	Hasil Nilai Kelas x Bobot
1	Aluvial, Tanah, Glei, Planossol, Hidromorf Kelabu, Literite Air Tanah	Tidak Peka	15
2	Latosol	Agak Peka	30
3	Brown Forest Soil, Non Calcic	Kurang Peka	45
4	Andosol, Laterictic Gromusol,	Peka	60

Kelas Tanah	Kelompok Jenis Tanah	Kepekaan Terhadap Erosi	Hasil Nilai Kelas x Bobot
	Podsolik		
5	Regosol, Litosol Organosol, Renzine	Sangat Peka	75

Sumber : Peraturan Menteri Pekerjaan Umum No. 41/PRT/M/2007 Tentang Pedoman Kriteria Teknis Kawasan Budidaya

Tabel 3. 3 Skoring Kelas Intensitas Hujan

Kelas Intensitas Hujan	Kisaran Curah Hujan (mm/hari hujan)	Keterangan	Hasil Nilai Kelas x Bobot
1	8 – 13,6	Sangat Rendah	10
2	13,6 – 20,7	Rendah	20
3	20,7 – 27,7	Sedang	30
4	27,7 – 34,8	Tinggi	40
5	≥ 34,8	Sangat Tinggi	50

Sumber : Peraturan Menteri Pekerjaan Umum No. 41/PRT/M/2007 Tentang Pedoman Kriteria Teknis Kawasan Budidaya

Berdasarkan hasil penjumlahan skoring ketiga parameter di atas, maka diperoleh fungsi kawasan dengan ketentuan sebagai berikut.

Tabel 3. 4 Kriteria Klasifikasi Fungsi Kawasan

No.	Kriteria Jumlah Skor	Kelas Kriteria
1	> 175	Kawasan Fungsi Lindung
2	125 – 174	Kawasan Fungsi Penyangga Kawasan Hutan Produksi Terbatas
3	< 125 (lereng < 15%)	Kawasan Fungsi Budidaya <ul style="list-style-type: none"> • Budidaya Tanaman Tahunan • Kawasan Hutan Produksi Tetap • Kawasan Hutan Produksi Konversi
4	< 125 (lereng < 8%)	Kawasan Fungsi Budidaya <ul style="list-style-type: none"> • Kawasan Tanaman Semusim • Kawasan Permukiman

Sumber : Muta'ali, 2012

Berdasarkan UU No. 26 Tahun 2007 tentang Penataan Ruang, Kawasan Lindung adalah wilayah yang ditetapkan dengan fungsi utama melindungi kelestarian lingkungan hidup yang mencakup sumber daya alam dan sumber daya buatan. Sedangkan Kawasan Budidaya adalah wilayah yang ditetapkan dengan fungsi utama untuk dibudidayakan atas dasar kondisi dan potensi sumber daya alam, sumber daya manusia, dan sumber daya buatan. Adapun Kawasan Penyangga

merupakan suatu wilayah yang dapat berfungsi lindung dan berfungsi budidaya, letaknya di antara kawasan fungsi lindung dan kawasan fungsi budidaya seperti hutan produksi terbatas, perkebunan, kebun campur dan lainnya yang sejenis (Murtianto, 2016).

b. Kriteria Kesesuaian Lahan Permukiman

Kesesuaian lahan permukiman diperoleh dari hasil *overlay* dan skoring 5 parameter, yaitu kemiringan lereng, jenis tanah, curah hujan, resiko gerakan tanah dan kedalaman air tanah (Sutikno, 1991). Adapun karakteristik dan skor dari masing – masing parameter sebagai berikut.

Tabel 3. 5 Skoring Kelas Kesesuaian Kemiringan Lereng

No.	Kisaran Lereng (%)	Keterangan	Kesesuaian	Nilai
1	0 – 8	Datar	Sangat Sesuai	5
2	8 – 15	Landai	Sesuai	4
3	15 – 25	Agak Curam	Cukup Sesuai	3
4	25 – 45	Curam	Kurang Sesuai	2
5	≥ 45	Sangat Curam	Tidak Sesuai	1

Sumber : Sutikno, 1991

Tabel 3. 6 Skoring Kelas Kesesuaian Jenis Tanah

No.	Kelompok Jenis Tanah	Kesesuaian	Nilai
1	Aluvial, Tanah, Glei, Planossol, Hidromorf Kelabu, Literite Air Tanah	Sangat Sesuai	5
2	Latosol	Sesuai	4
3	Brown Forest Soil, Non Calcic	Cukup Sesuai	3
4	Andosol, Laterictic Gromusol, Podsolik	Kurang Sesuai	2
5	Regosol, Litosol Organosol, Renzine	Tidak Sesuai	1

Sumber : Sutikno, 1991

Tabel 3. 7 Skoring Kelas Kesesuaian Intensitas Hujan

No.	Kisaran Curah Hujan (mm/hari hujan)	Keterangan	Kesesuaian	Nilai
1	8 – 13,6	Sangat Rendah	Sangat Sesuai	5
2	13,6 – 20,7	Rendah	Sesuai	4
3	20,7 – 27,7	Sedang	Cukup Sesuai	3
4	27,7 – 34,8	Tinggi	Kurang Sesuai	2
5	≥ 34,8	Sangat Tinggi	Tidak Sesuai	1

Sumber : Sutikno, 1991

Tabel 3. 8 Skoring Kelas Kesesuaian Resiko Gerakan Tanah

No.	Resiko Gerakan Tanah	Kesesuaian	Nilai
1	Sangat Rendah	Sangat Sesuai	5
2	Rendah	Sesuai	4
3	Sedang	Cukup Sesuai	3
4	Tinggi	Kurang Sesuai	2
5	Sangat Tinggi	Tidak Sesuai	1

Sumber : Sutikno, 1991

Tabel 3. 9 Skoring Kelas Kesesuaian Kedalaman Air Tanah

No.	Kedalaman Air Tanah (m)	Keterangan	Kesesuaian	Nilai
1	< 7	Sangat Baik	Sangat Sesuai	5
2	7 – 14	Baik	Sesuai	4
3	15 – 25	Sedang	Cukup Sesuai	3
4	26 – 50	Kurang Baik	Kurang Sesuai	2
5	> 50	Tidak Baik	Tidak Sesuai	1

Sumber : Sutikno, 1991

Setelah melakukan penjumlahan skor 5 parameter di atas, maka diperoleh 5 kelas kesesuaian lahan permukiman, yaitu Sangat Sesuai (S1), Sesuai (S2), Cukup Sesuai (S3), Kurang Sesuai (N1) dan Tidak Sesuai (N2). Adapun kriteria jumlah skor kelas kesesuaian lahan permukiman diuraikan pada tabel berikut.

Tabel 3. 10 Kriteria Kelas Kesesuaian Lahan Permukiman

No.	Kriteria Jumlah Skor	Kelas Kesesuaian Lahan Permukiman
1	22 – 25	Sangat Sesuai (S1)
2	18 – 21	Sesuai (S2)
3	14 – 17	Cukup Sesuai (S3)
4	10 – 13	Kurang Sesuai (N1)
5	5 – 9	Tidak Sesuai (N2)

Sumber : Sutikno, 1991

c. Evaluasi Kesesuaian Lahan Permukiman terhadap Penggunaan Lahan Eksisting

Evaluasi kesesuaian lahan permukiman terhadap penggunaan lahan eksisting dilakukan untuk memperoleh kesesuaian lahan permukiman dengan tetap memperhatikan penggunaan lahan saat ini. Evaluasi kesesuaian lahan permukiman tersebut dilakukan dengan metode *overlay* Peta Kriteria Kesesuaian Lahan Permukiman dengan kriteria Sangat Sesuai (S1), Sesuai (S2), Cukup Sesuai (S3)

dan Peta Penggunaan Lahan Eksisting Kecamatan Sinjai Utara dengan ketentuan pada tabel berikut.

Tabel 3. 11 Klasifikasi Kelas Kesesuaian Lahan Permukiman berdasarkan Evaluasi Penggunaan Lahan Eksisting

No.	Penggunaan Lahan Eksisting	Kelas Kesesuaian
1	Permukiman	Sangat Sesuai (S1)
2	Campuran Permukiman	Sesuai (S2)
3	Fasilitas Kesehatan dan Pendidikan	Cukup Sesuai (S3)
4	Perdagangan dan Jasa, Perkantoran, Terminal	Kurang Sesuai (N1)
5	Makam, Olahraga, Konservasi	Tidak Sesuai (N2)

Sumber : Hidayati et al., 2015

Berdasarkan tabel di atas, arahan peruntukan kawasan permukiman diperoleh dari lahan yang memenuhi kriteria kesesuaian lahan permukiman dan evaluasi penggunaan lahan eksisting dengan kriteria Sangat Sesuai (S1), Sesuai (S2), dan Cukup Sesuai (S3). Hal ini dikarenakan lahan tersebut memenuhi kriteria kesesuaian lahan permukiman dan sudah terbangun kawasan permukiman beserta fasilitas penunjang permukiman. Adapun perdagangan dan jasa, perkantoran, terminal, makam, olahraga, dan kawasan konservasi tidak sesuai untuk lahan permukiman karena lahan tersebut sudah terbangun sarana dan prasarana pendukung serta termasuk kawasan lindung yang berfungsi untuk melindungi kelestarian lingkungan hidup.

2. Daya Dukung Lahan Permukiman

Daya Dukung Lahan Permukiman dapat dihitung dengan menggunakan rumus berikut (Muta'ali, 2012).

$$DDPm = \frac{LPm}{\frac{Jp}{\alpha}} \dots \dots \dots (1)$$

Keterangan :

DDPm : Daya Dukung Permukiman

LPm : Luas Permukiman (m²)

Jp : Jumlah Penduduk (jiwa)

α : Koefisien luas kebutuhan ruang (m^2 /kapita) 26 m^2 /jiwa, mengacu pada Standar Nasional Indonesia (SNI) 03-1733-2004 tentang Tata Cara Perencanaan Lingkungan Perumahan di Perkotaan

Hasil dari analisis Daya Dukung Lahan Permukiman dapat diklasifikasikan sebagai berikut :

- a. $DDPm > 1$, sangat mendukung kebutuhan permukiman. Hal ini berarti wilayah tersebut masih mampu menampung penduduk untuk bermukim (membangun rumah).
- b. $DDPm = 1$, cukup dapat mendukung kebutuhan permukiman. Hal ini bermakna terjadi keseimbangan antara penduduk yang bermukim dengan luas wilayah yang ada.
- c. $DDPm < 1$, sudah tidak dapat mendukung kebutuhan permukiman. Hal ini berarti bahwa wilayah tersebut sudah tidak mampu menampung penduduk untuk bermukim (membangun rumah).

Setelah nilai Daya Dukung Permukiman didapatkan, selanjutnya dapat dihitung jumlah penduduk optimal (J_{po}) untuk mengetahui ambang batas jumlah penduduk di Kecamatan Sinjai Utara. Jumlah penduduk optimal dapat dihitung dengan menggunakan rumus berikut.

$$J_{po} = DDPm \times J_p \dots\dots\dots(2)$$

Keterangan :

$DDPm$: Daya Dukung Lahan Permukiman

J_p : Jumlah Penduduk

J_{po} : Jumlah Penduduk Optimal

3. Proyeksi Penduduk

Metode proyeksi penduduk mengacu pada Pedoman Penghitungan Proyeksi Penduduk dan Angkatan Kerja oleh Badan Pusat Statistik (BPS). Adapun metode proyeksi penduduk yang akan digunakan adalah Metode Proyeksi Aritmatik. Proyeksi penduduk dengan metode aritmatik mengasumsikan bahwa pertambahan jumlah penduduk akan sama setiap tahun. Adapun rumus yang digunakan pada metode proyeksi aritmatik sebagai berikut.

$$P_t = P_0 (1 + rt) \text{ dengan } r = \frac{1}{t} \left(\frac{P_t}{P_0} - 1 \right) \dots \dots \dots (3)$$

Keterangan :

P_t : jumlah penduduk pada tahun t

P_0 : jumlah penduduk pada tahun dasar

r : laju pertumbuhan penduduk

t : periode waktu antara tahun dasar dan tahun t (dalam tahun)

G. Definisi Operasional

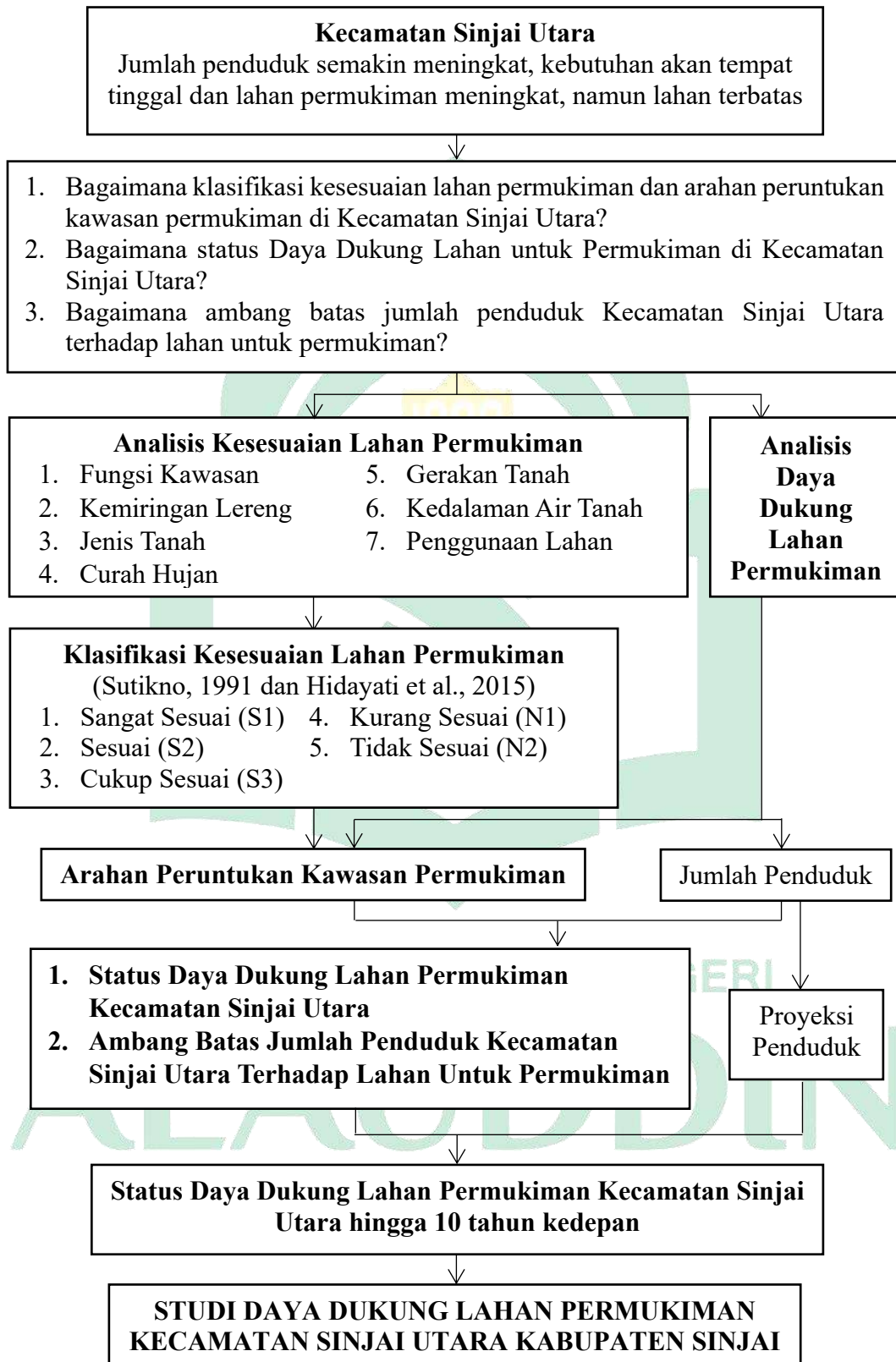
Definisi operasional mencakup beberapa pengertian tentang pokok pembahasan materi penelitian yang dapat dijadikan sebagai batasan atau acuan dalam melaksanakan penelitian. Definisi operasional bertujuan untuk memahami setiap variabel penelitian sebelum digunakan dalam proses analisis (Sujarweni, 2020). Adapun definisi operasional pada penelitian ini meliputi :

1. Lahan adalah suatu bentuk permukaan bumi yang mengandung sumber daya alam yang dapat digunakan manusia untuk memelihara, mengembangkan, dan mempertahankan kehidupannya, yang dalam pemanfaatannya akan mempengaruhi kondisi eksisting hingga batas-batas tertentu.
2. Permukiman adalah segala bentuk alami maupun buatan dengan segala perlengkapannya yang dimanfaatkan oleh manusia secara individual ataupun kelompok untuk bertempat tinggal sementara ataupun menetap yang dilengkapi dengan sarana dan prasarana penunjang kehidupan penghuninya.
3. Kawasan Permukiman adalah bagian dari lingkungan hidup di luar kawasan lindung, baik berupa kawasan perkotaan maupun perdesaan, yang berfungsi sebagai lingkungan tempat tinggal atau lingkungan hunian dan tempat kegiatan yang mendukung perikehidupan dan penghidupan.
4. Kesesuaian Lahan Permukiman merupakan kecocokan suatu jenis lahan dengan karakteristik yang sesuai untuk penggunaan sebagai kawasan permukiman.

5. Daya Dukung Lahan Permukiman adalah kemampuan suatu wilayah dalam menyediakan lahan permukiman guna menampung jumlah penduduk tertentu untuk bertempat tinggal secara layak.
6. Penduduk adalah semua orang yang berdomisili di wilayah Negara Kesatuan Republik Indonesia selama 1 tahun atau lebih atau mereka yang berdomisili kurang dari 1 tahun tetapi bertujuan untuk menetap.
7. Proyeksi Penduduk adalah penghitungan jumlah penduduk secara ilmiah yang didasarkan komponen yang berpengaruh terhadap pertumbuhan penduduk (fertilitas, mortalitas dan migrasi) dimasa yang akan datang.



H. Kerangka Pikir



Gambar 3. 2 Kerangka Pikir

BAB IV HASIL DAN PEMBAHASAN

A. Gambaran Umum Kecamatan Sinjai Utara

1. Letak Geografis dan Batas Wilayah Administrasi

Kecamatan Sinjai Utara berada pada $5^{\circ}6'56,537''$ Lintang Selatan dan $120^{\circ}14'37,621''$ Bujur Timur dengan luas wilayah administratif sebesar $29,57 \text{ km}^2$. Secara geografis, Kecamatan Sinjai Utara memiliki batas-batas wilayah sebagai berikut.

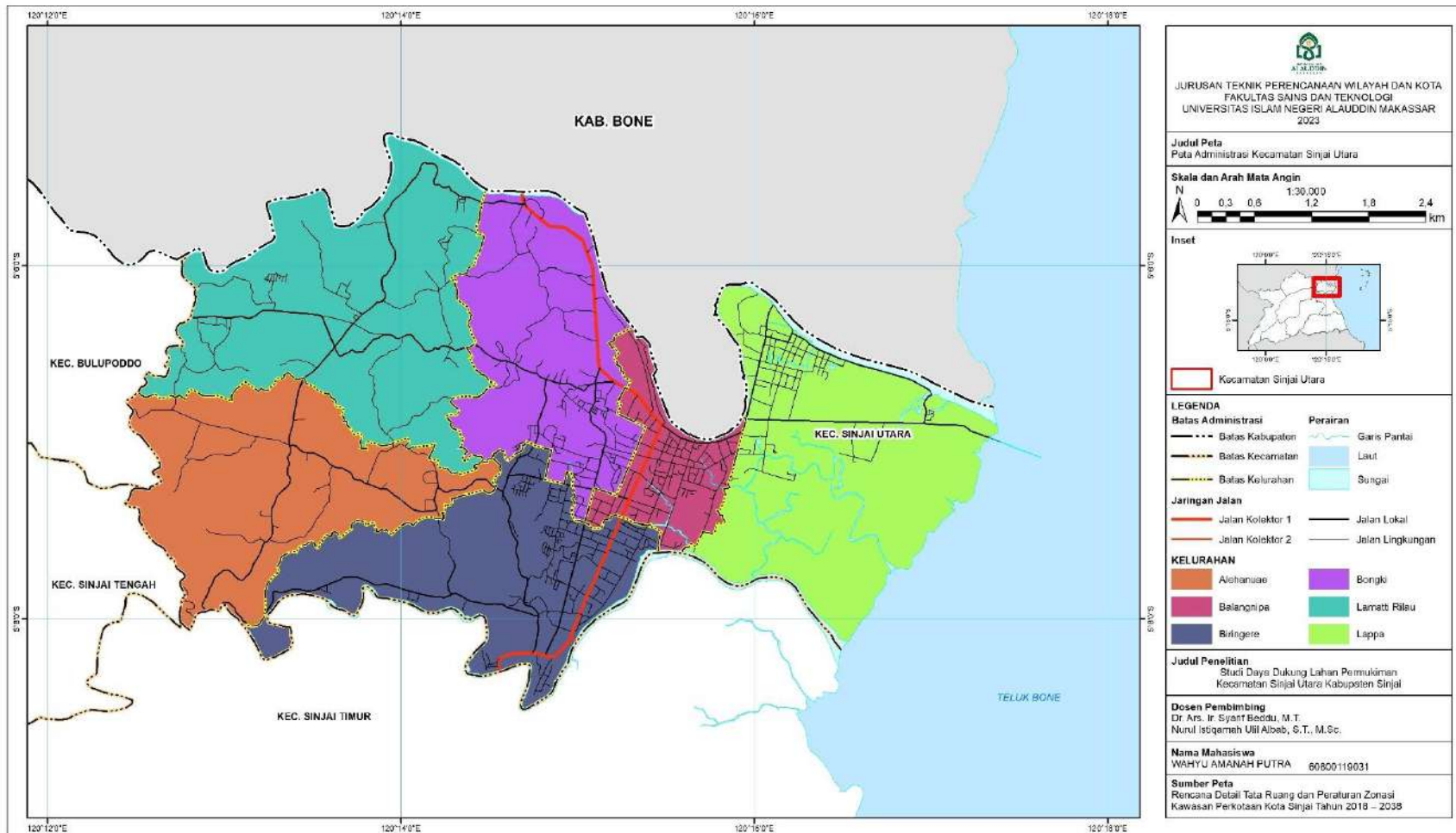
- Sebelah utara berbatasan dengan Kabupaten Bone;
- Sebelah timur berbatasan dengan Teluk Bone;
- Sebelah selatan berbatasan dengan Kecamatan Sinjai Timur; dan
- Sebelah barat berbatasan dengan Kecamatan Bulupoddo dan Kecamatan Sinjai Tengah.

Secara administratif, Kecamatan Sinjai Utara terdiri dari 6 kelurahan, meliputi Kelurahan Alehanue, Kelurahan Biringere, Kelurahan Bongki, Kelurahan Lamatti Rilau, Kelurahan Lappa, dan Kelurahan Balangnipa sebagai ibukota kecamatan. Adapun batas wilayah administratif dan luas wilayah tiap kelurahan di Kecamatan Sinjai Utara dapat dilihat pada Gambar 4.1 dan tabel berikut.

Tabel 4. 1 Luas Wilayah tiap Kelurahan di Kecamatan Sinjai Utara

No.	Kelurahan	Luas Wilayah (km ²)	Persentase terhadap Luas Kecamatan (%)
1	Alehanuae	5,35	18,09
2	Balangnipa	2,17	7,34
3	Biringere	6,27	21,2
4	Bongki	4,81	16,27
5	Lamatti Rilau	7,02	23,74
6	Lappa	3,95	13,36
Kecamatan Sinjai Utara		29,57	100

Sumber : Kecamatan Sinjai Utara dalam Angka 2022



Gambar 4. 1 Peta Administrasi Kecamatan Sinjai Utara

2. Aspek Fisik Dasar

a. Ketinggian

Kecamatan Sinjai Utara merupakan wilayah dataran rendah dengan ketinggian antara 0 – 140 mdpl. Ketinggian <10 mdpl mendominasi pada wilayah pesisir dan sempadan sungai, meliputi Kelurahan Balangnipa dan Kelurahan Lappa. Adapun ketinggian 100 – 140 mdpl sebagian besar berada di Kelurahan Alehanuae dan Kelurahan Lamatti Rilau yang memiliki bentuk morfologi berupa medan bergelombang. Kondisi ketinggian dataran tiap kelurahan di Kecamatan Sinjai Utara lebih jelasnya dapat dilihat pada Gambar 4.2 dan tabel berikut.

Tabel 4. 2 Ketinggian Dataran tiap Kelurahan di Kecamatan Sinjai Utara

No.	Kelurahan	Ketinggian (mdpl)
1	Alehanuae	0 – 140
2	Balangnipa	<10
3	Biringere	0 – 100
4	Bongki	0 – 80
5	Lamatti Rilau	0 – 120
6	Lappa	< 10

Sumber : RDTR & PZ Kawasan Perkotaan Kota Sinjai Tahun 2018 – 2038

b. Kemiringan Lereng

Kecamatan Sinjai Utara memiliki kemiringan lereng yang bervariasi, meliputi 0 – 8% (datar), 8 – 15% (landai), 15 – 25% (agak curam), 25 – 45% (curam) dan >45% (sangat curam). Sebagian besar wilayah Kecamatan Sinjai Utara memiliki kondisi lereng yang datar. Adapun kondisi kemiringan lereng di Kecamatan Sinjai Utara dapat dilihat pada Gambar 4.3 dan tabel berikut.

Tabel 4. 3 Kemiringan Lereng di Kecamatan Sinjai Utara

No.	Kemiringan Lereng (%)	Luas (km ²)	Persentase (%)
1	0 – 8	14,27	48,84
2	8 – 15	8,18	28,01
3	15 – 25	4,42	15,14
4	25 – 45	2,03	6,96
5	>45	0,31	1,05
TOTAL		29,21	100

Sumber : Badan Informasi Geospasial, 2021

c. Jenis Tanah

Tanah di Kecamatan Sinjai Utara terbagi menjadi 2 jenis, meliputi Tanah Aluvial dan Andosol. Jenis tanah Aluvial berasal dari endapan yang dibawa oleh sungai, sehingga persebarannya berada di pinggiran sungai serta pesisir. Adapun jenis tanah Andosol memiliki sifat profil tanah yang dalam dan gembur pada bagian permukaan. Selain itu, jenis tanah Andosol mampu menahan kapasitas air serta mengandung bahan organik yang tinggi. Luas tiap jenis tanah di Kecamatan Sinjai Utara dapat dilihat pada Gambar 4.4 dan tabel berikut.

Tabel 4. 4 Jenis Tanah di Kecamatan Sinjai Utara

No.	Jenis Tanah	Luas (km ²)	Persentase (%)
1	Aluvial	16,25	55,62
2	Andosol	12,96	44,38
Kecamatan Sinjai Utara		29,21	100

Sumber : RDTR & PZ Kawasan Perkotaan Kota Sinjai Tahun 2018 – 2032

d. Iklim dan Curah Hujan

Kecamatan Sinjai Utara termasuk daerah beriklim sub tropis, yang mengenal 2 (dua) musim, yaitu musim penghujan pada periode April – Oktober, dan musim kemarau yang berlangsung pada periode Oktober – April. Kecamatan Sinjai Utara mempunyai curah hujan berkisar antara 2.000 - 3.000 mm/tahun, dengan hari hujan yang bervariasi antara 100 - 160 hari hujan/tahun. Kelembaban udara rata-rata, tercatat berkisar antara 64 - 87%, dengan suhu udara rata-rata berkisar antara 21,1°C - 32,4°C. Adapun kondisi curah hujan di Kecamatan Sinjai Utara pada tahun 2022 dapat dilihat pada Gambar 4.5.

e. Hidrologi

Sumber air di Kecamatan Sinjai Utara terbagi atas 2 jenis, yaitu air tanah dan air permukaan. Air tanah bersumber dari akuifer dalam tanah, sedangkan air permukaan bersumber dari sungai. Air tanah berada di kedalaman 5 meter dan dimanfaatkan oleh masyarakat melalui sumur bor. Adapun air permukaan bersumber dari sungai yang mengalir di Kecamatan Sinjai Utara, meliputi Sungai Tangka, Sungai Mangottong dan sungai kecil lainnya yang bermuara ke Teluk Bone

membentuk Daerah Aliran Sungai (DAS) Tangka dan DAS Tiroang. Kondisi hidrologi Kecamatan Sinjai Utara dapat dilihat pada Gambar 4.6 dan Gambar 4.7.

f. Penggunaan Lahan

Penggunaan Lahan di Kecamatan Sinjai Utara bervariasi disebabkan peran Kecamatan Sinjai Utara sebagai Pusat Kegiatan Lokal (PKL) yang berfungsi melayani kegiatan skala kabupaten atau beberapa kecamatan. Adapun penggunaan lahan di Kecamatan Sinjai Utara dapat dilihat pada Gambar 4.8 dan tabel berikut.

Tabel 4. 5 Penggunaan Lahan di Kecamatan Sinjai Utara

No.	Penggunaan Lahan	Luas (km ²)	Persentase (%)
1	Industri	0,06	0,19
2	Jalan	0,74	2,53
3	Kebun	8,03	27,49
4	Kesehatan	0,04	0,12
5	Lahan Kosong	0,15	0,52
6	Mangrove	0,74	2,54
7	Olahraga	0,07	0,23
8	Pariwisata	0,02	0,06
9	Pemukaman	0,05	0,17
10	Pemerintahan	0,44	1,49
11	Pendidikan	0,21	0,72
12	Perdagangan dan Jasa	0,25	0,87
13	Peribadatan	0,06	0,20
14	Permukiman	5,32	18,21
15	RTH	0,10	0,35
16	Sawah	8,44	28,89
17	Sungai	0,85	2,92
18	Tambak	3,60	12,32
19	Transportasi	0,02	0,08
20	Utilitas	0,02	0,08
Kecamatan Sinjai Utara		29,21	100

Sumber : RDTR & PZ Kawasan Perkotaan Kota Sinjai Tahun 2018 – 2032

Berdasarkan tabel di atas, dapat diketahui bahwa sebagian besar penggunaan lahan di Kecamatan Sinjai Utara merupakan Sawah (28,89%) dan Kebun (27,49%). Adapun Kawasan Permukiman memiliki luas 5,32 km² atau 18,21% dari luas kecamatan.

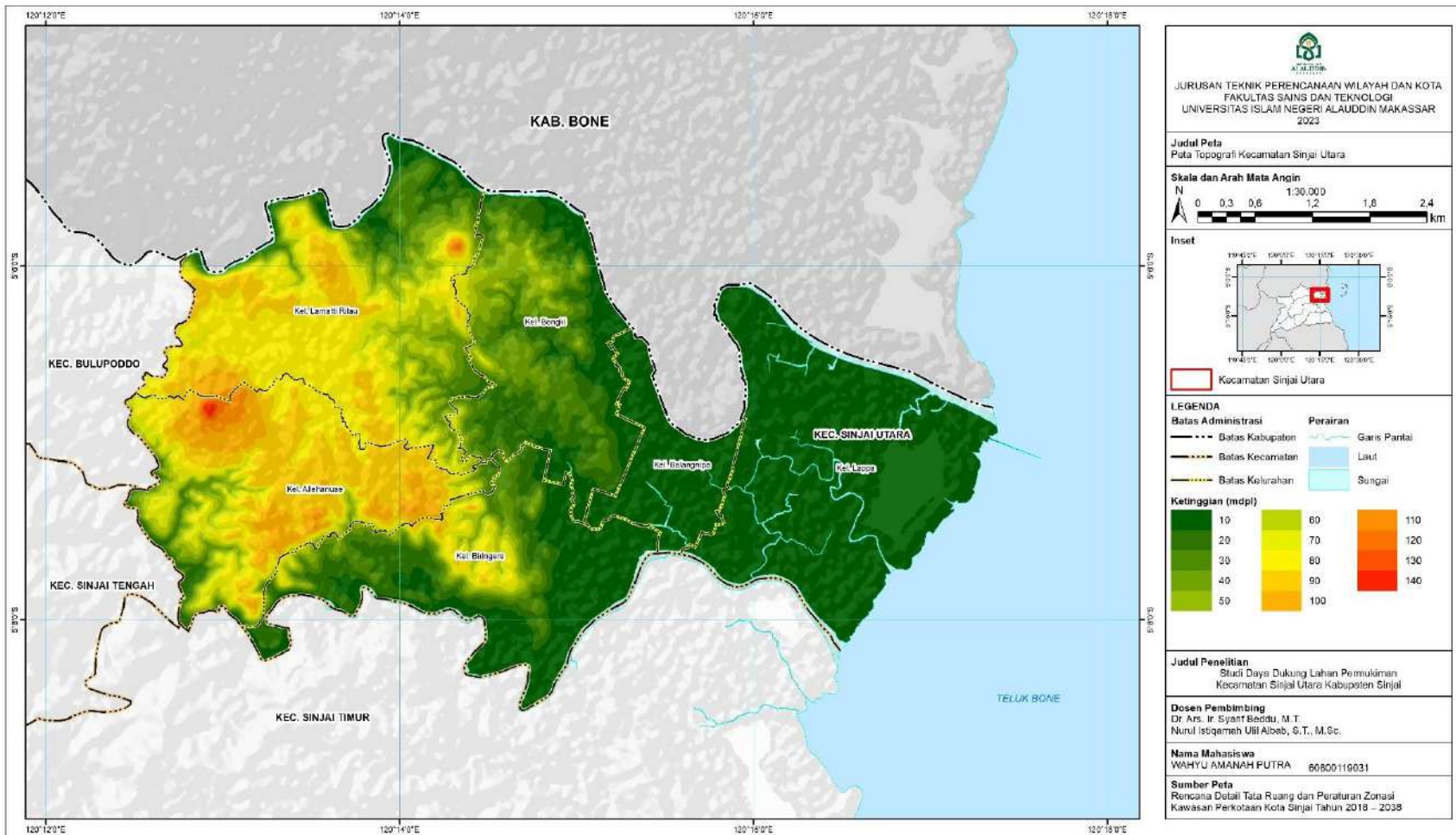
g. Perkembangan Kawasan Permukiman

Pembangunan kawasan permukiman di Kecamatan Sinjai Utara terus berlangsung seiring meningkatnya jumlah penduduk. Pada tahun 2022, Kawasan Permukiman di Kecamatan Sinjai Utara memiliki luas 5,32 km². Luas tersebut bertambah 0,47 km² dari luas kawasan permukiman pada tahun 2012 seluas 4,86 km². Pembangunan kawasan permukiman baru paling banyak terjadi di Kelurahan Lappa seluas 0,32 km². Hal ini dipengaruhi oleh letaknya yang dekat dengan pusat kota dan ketersediaan sarana dan prasarana yang cukup lengkap, seperti Pusat Pelelangan Ikan (PPI) Lappa, Pelabuhan Cappa Ujung dan Pelabuhan Sinjai. Perkembangan kawasan permukiman di Kecamatan Sinjai Utara dapat dilihat pada Gambar 4.9, Gambar 4.10 dan tabel berikut.

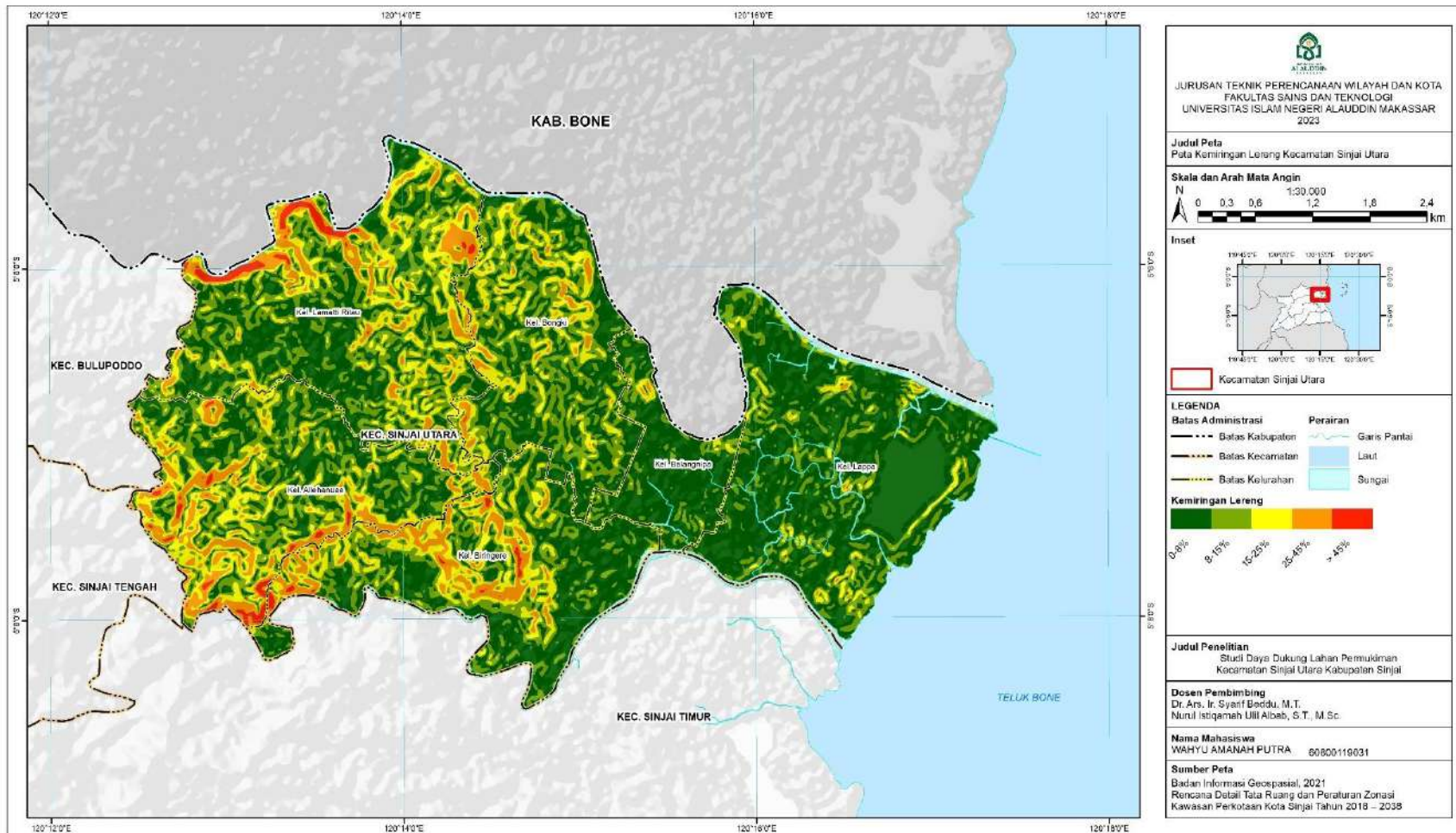
Tabel 4. 6 Perkembangan Kawasan Permukiman di Kecamatan Sinjai Utara

Kelurahan	Luas Kawasan Permukiman (km ²)				Pertumbuhan (km ²)
	2012	2015	2020	2022	
Alehanuae	0,34	0,34	0,34	0,34	-
Balangnipa	0,97	0,97	1,00	1,04	0,07
Biringere	1,24	1,24	1,25	1,25	0,01
Bongki	0,99	0,99	1,03	1,04	0,05
Lamatti Rilau	0,44	0,44	0,45	0,45	0,01
Lappa	0,88	0,88	1,19	1,20	0,32
TOTAL	4,86	4,87	5,27	5,32	0,47

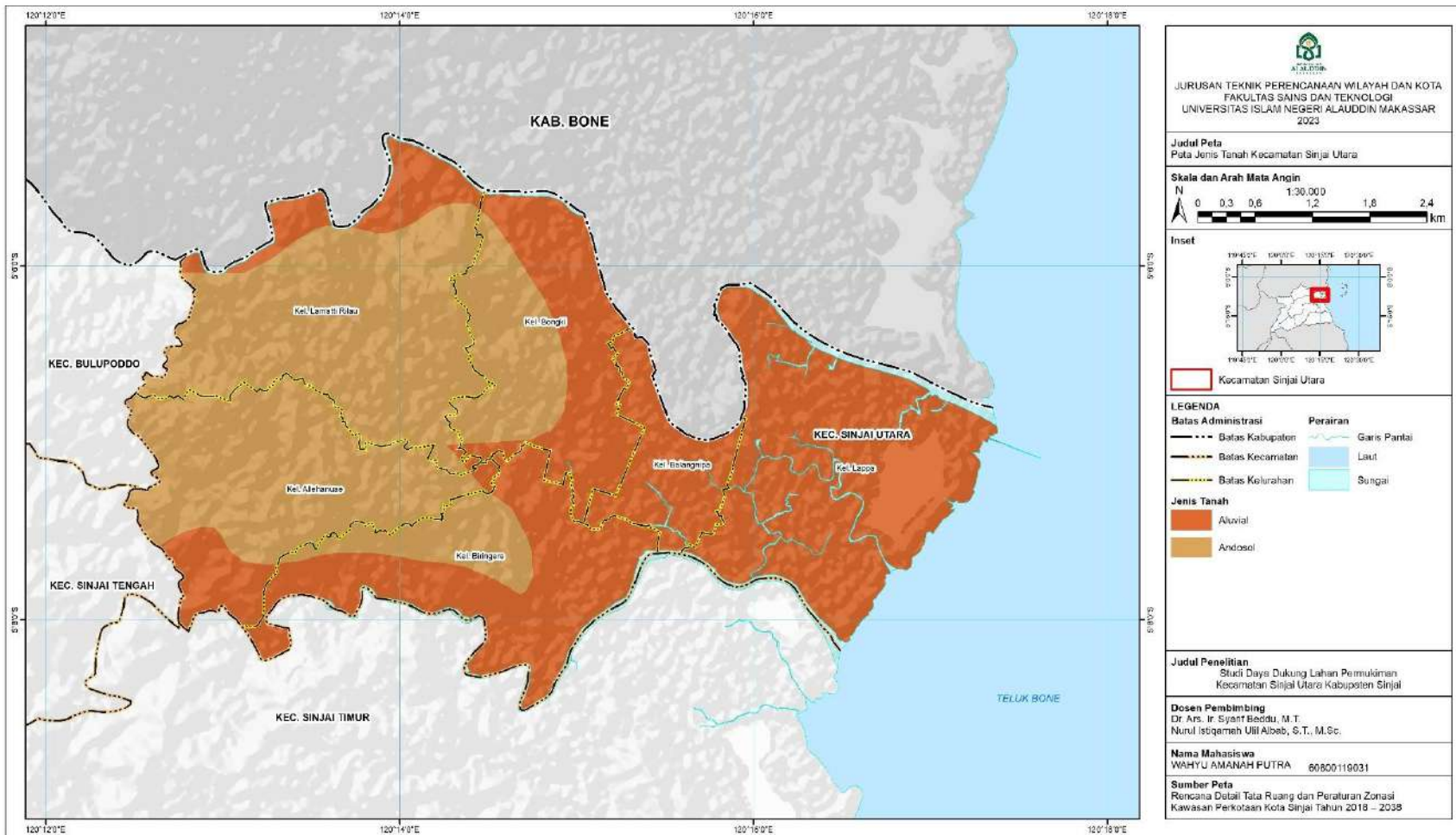
Sumber : Hasil Olahan ArcGIS 10.8, 2023



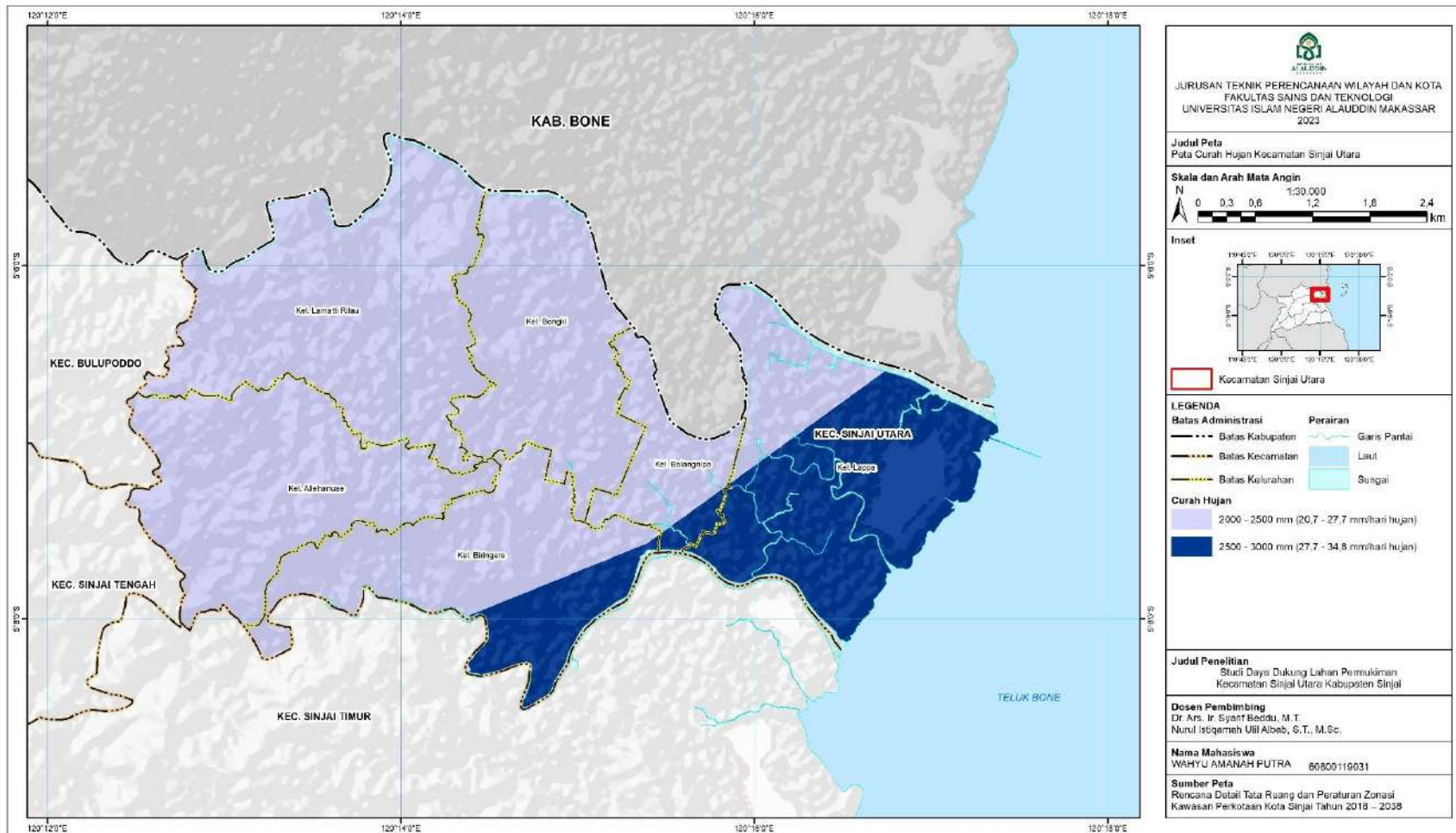
Gambar 4. 2 Peta Topografi Kecamatan Sinjai Utara



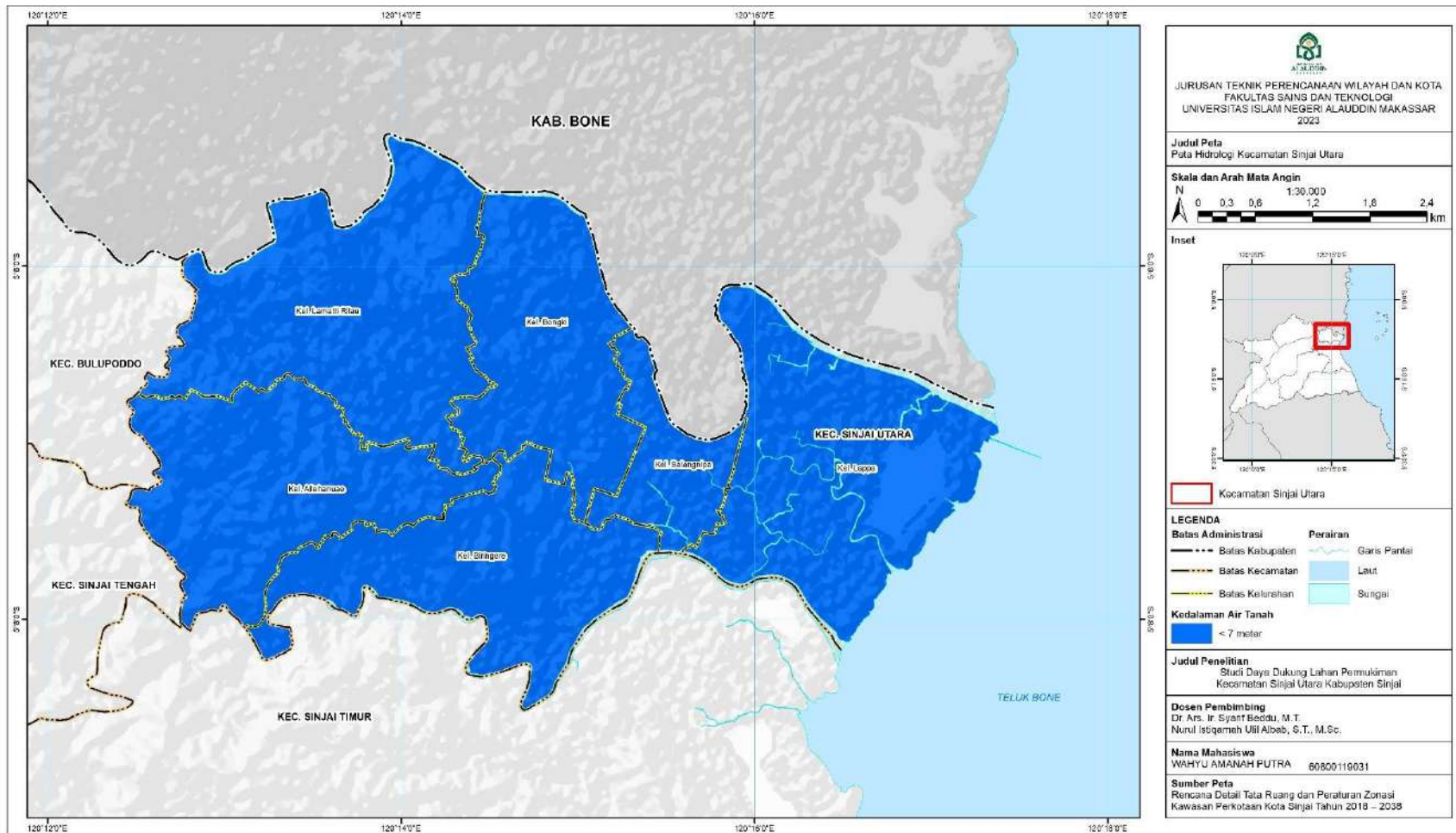
Gambar 4. 3 Peta Kemiringan Lereng Kecamatan Sinjai Utara



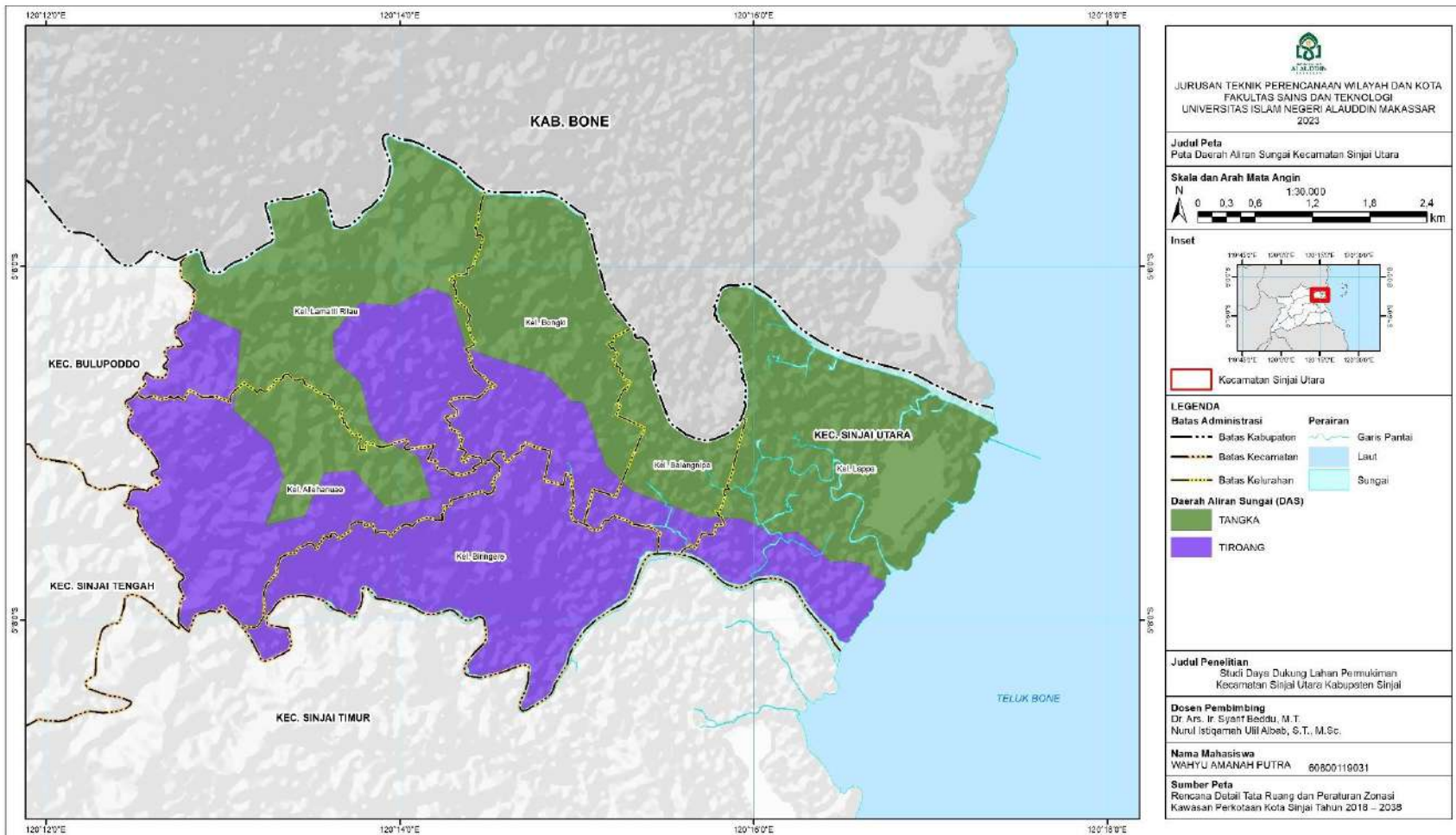
Gambar 4. 4 Peta Jenis Tanah Kecamatan Sinjai Utara



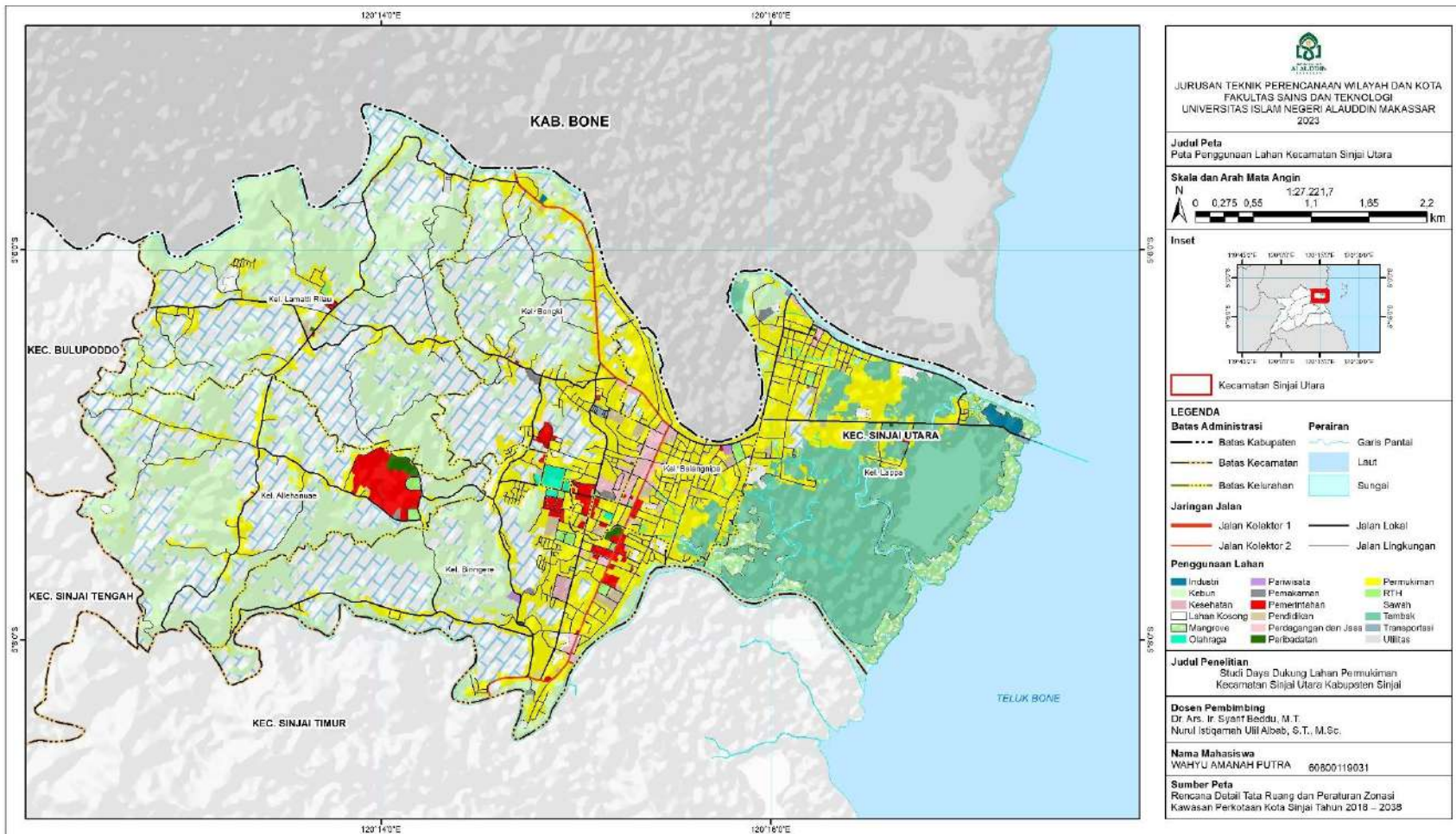
Gambar 4. 5 Peta Curah Hujan Kecamatan Sinjai Utara



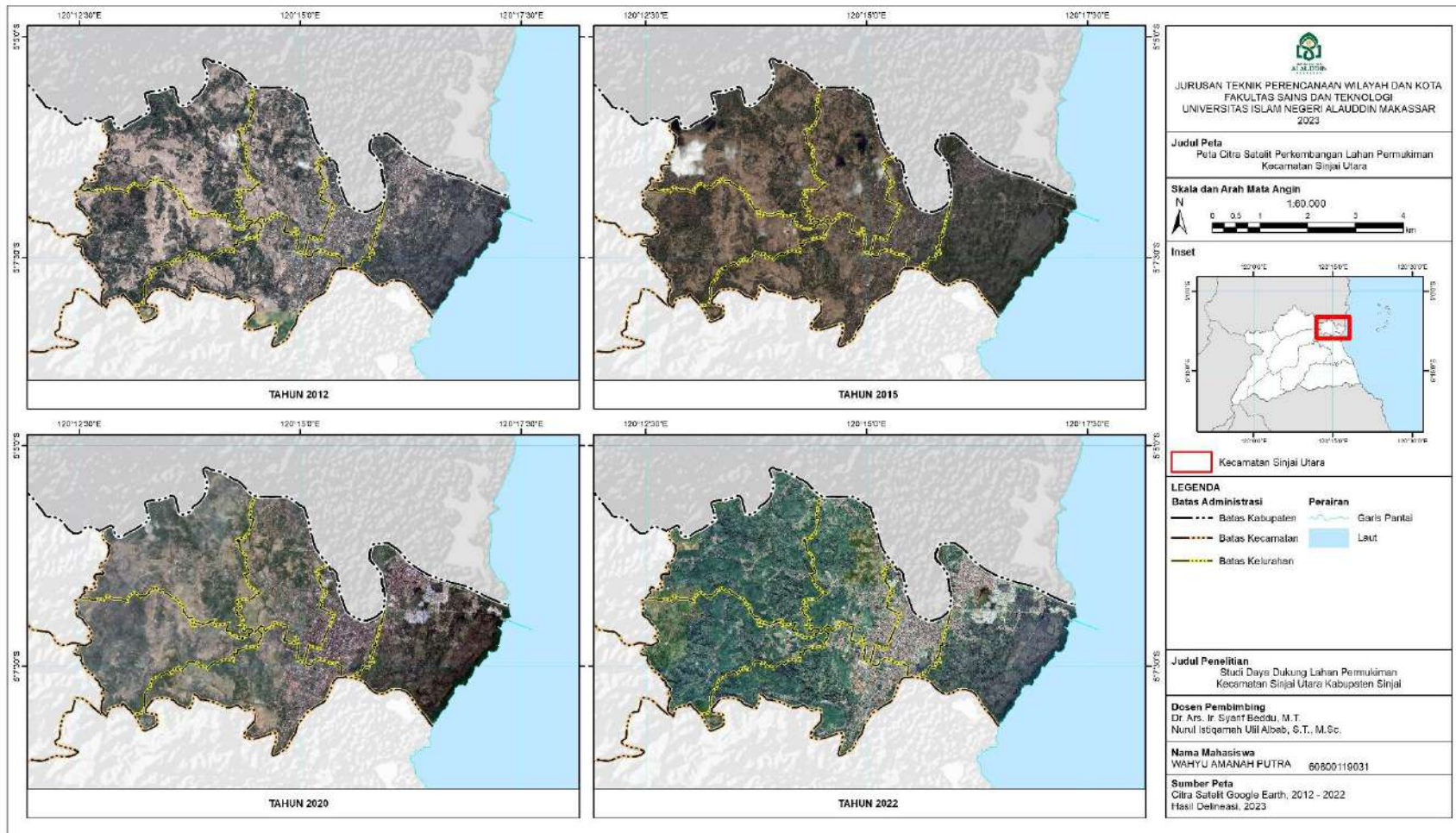
Gambar 4. 6 Peta Hidrologi Kecamatan Sinjai Utara



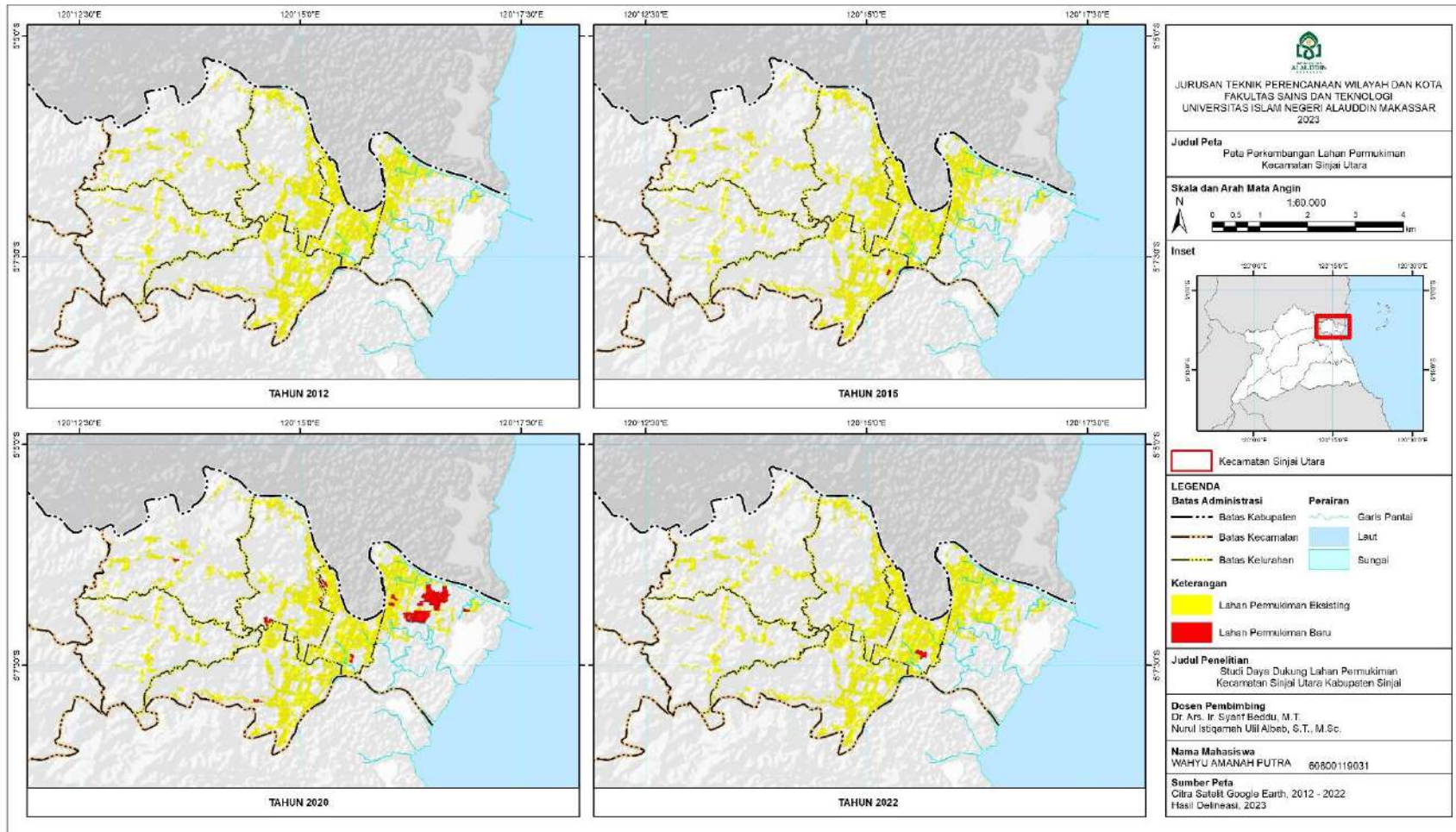
Gambar 4. 7 Peta Daerah Aliran Sungai Kecamatan Sinjai Utara



Gambar 4. 8 Peta Penggunaan Lahan Kecamatan Sinjai Utara



Gambar 4. 9 Peta Citra Perkembangan Lahan Permukiman Kecamatan Sinjai Utara



Gambar 4. 10 Peta Perkembangan Lahan Permukiman Kecamatan Sinjai Utara

3. Kependudukan

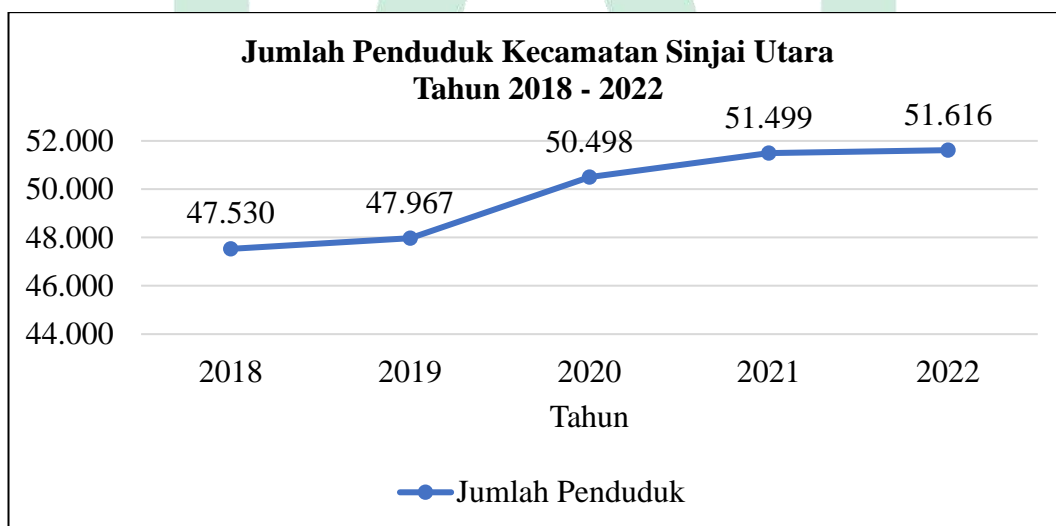
a. Jumlah dan Kepadatan Penduduk

Secara umum, jumlah penduduk di Kecamatan Sinjai Utara terus mengalami peningkatan. Pada tahun 2022, Kecamatan Sinjai Utara memiliki jumlah penduduk sebanyak 51.616 jiwa. Jumlah ini bertambah sebanyak 4.086 jiwa (8,6%) dari tahun 2018 dengan jumlah penduduk 47.530 jiwa. Pertumbuhan jumlah penduduk di Kecamatan Sinjai Utara dalam kurun waktu 5 tahun terakhir (tahun 2018 – 2022) dapat dilihat pada tabel dan grafik berikut.

Tabel 4. 7 Jumlah Penduduk Kecamatan Sinjai Utara tahun 2018 - 2022

No.	Tahun	Jumlah Penduduk (jiwa)	Pertumbuhan Penduduk (jiwa)
1	2018	47.530	
2	2019	47.967	437
3	2020	50.498	2.531
4	2021	51.499	1.001
5	2022	51.616	117
Rata - rata			1.021,5

Sumber : Kabupaten Sinjai dalam Angka 2019 – 2023



Gambar 4. 11 Grafik Jumlah Penduduk Kecamatan Sinjai Utara Tahun 2018 – 2022

Adapun jumlah penduduk berdasarkan kelurahan, Kelurahan Lappa merupakan wilayah dengan jumlah penduduk terbanyak sejumlah 13.685 jiwa pada tahun 2021. Kelurahan Balangnipa merupakan kelurahan dengan kepadatan

penduduk tertinggi yang memiliki luas wilayah 2,17 km² dan jumlah penduduk sebanyak 12.899 jiwa pada tahun 2021, sehingga memiliki kepadatan penduduk sebesar 5.944,23 jiwa/km². Jumlah dan kepadatan penduduk tiap kelurahan di Kecamatan Sinjai Utara pada tahun 2021 dapat dilihat pada tabel berikut.

Tabel 4. 8 Kepadatan Penduduk Kecamatan Sinjai Utara tahun 2021

No.	Kelurahan	Jumlah Penduduk (jiwa)	Persentase Penduduk (%)	Kepadatan Penduduk (jiwa/km ²)
1	Alehanuae	2.286	4,44	427,28
2	Balangnipa	12.899	25,05	5.944,23
3	Biringere	9.530	18,51	1.519,93
4	Bongki	10.490	20,36	2.180,87
5	Lamatti Rilau	2.609	5,07	371,65
6	Lappa	13.685	26,57	3.464,55
Kecamatan Sinjai Utara		51.499	100	1.741,59

Sumber : Kecamatan Sinjai Utara dalam Angka 2022

b. Rasio Jenis Kelamin / *Sex Ratio*

Rasio Jenis Kelamin (RJK) atau *Sex Ratio* merupakan perbandingan jumlah penduduk laki-laki dengan jumlah penduduk perempuan per 100 penduduk perempuan. Pada tahun 2021, Kecamatan Sinjai Utara memiliki jumlah penduduk perempuan lebih banyak dibandingkan penduduk laki – laki dengan rasio jenis kelamin sebesar 96,65%. Jumlah penduduk berdasarkan jenis kelamin dan rasio jenis kelamin tiap kelurahan di Kecamatan Sinjai Utara pada tahun 2021 dapat dilihat pada tabel berikut.

Tabel 4. 9 Jumlah Penduduk Kecamatan Sinjai Utara berdasarkan Jenis Kelamin dan Rasio Jenis Kelamin tahun 2021

No.	Kelurahan	Jumlah Penduduk (jiwa)		Rasio Jenis Kelamin (%)
		Laki – laki	Perempuan	
1	Alehanuae	1.120	1.166	96,05
2	Balangnipa	6.373	6.526	97,65
3	Biringere	4.577	4.953	92,40
4	Bongki	5.153	5.337	96,55
5	Lamatti Rilau	1.273	1.336	95,28
6	Lappa	6.815	6.870	99,19
Kecamatan Sinjai Utara		25.311	26.188	96,65

Sumber : Kecamatan Sinjai Utara dalam Angka 2022

4. Sarana

a. Sarana Pendidikan

Sarana pendidikan formal yang ada di Kecamatan Sinjai Utara cukup lengkap, meliputi Pendidikan Dasar (SD/MI), Pendidikan Menengah (SMP/MTs dan SMA/MA/SMK) dan Perguruan Tinggi. Sebagian besar sarana pendidikan di Kecamatan Sinjai Utara merupakan jenjang pendidikan dasar (SD/MI). Adapun kelurahan dengan sarana pendidikan yang lengkap berada di Kelurahan Balangnipa, Kelurahan Biringere dan Kelurahan Lappa yang mampu mengakomodasi setiap jenjang pendidikan. Jumlah sarana pendidikan di Kecamatan Sinjai Utara dapat dilihat pada tabel berikut.

Tabel 4. 10 Jumlah Sarana Pendidikan di Kecamatan Sinjai Utara

No.	Kelurahan	Sarana Pendidikan				Jumlah
		SD/MI	SMP/MTs	SMA/MA/SMK	PT	
1	Alehanuae	3	-	-	-	3
2	Balangnipa	8	2	3	1	14
3	Biringere	9	1	3	1	14
4	Bongki	6	5	2	-	13
5	Lamatti Rilau	4	2	1	-	7
6	Lappa	6	1	1	1	9
TOTAL		36	11	10	3	60

Sumber : Kecamatan Sinjai Utara dalam Angka 2022

b. Sarana Kesehatan

Kecamatan Sinjai Utara memiliki sarana kesehatan yang memadai untuk memenuhi kebutuhan masyarakat. Sarana kesehatan tersebut tersebar di setiap kelurahan yang meliputi Rumah Sakit (RS), Puskesmas, Puskesmas Pembantu (Pustu), Posyandu dan Rumah Bersalin. Adapun jumlah sarana kesehatan di Kecamatan Sinjai Utara secara rinci dijabarkan pada tabel berikut.

Tabel 4. 11 Jumlah Sarana Kesehatan di Kecamatan Sinjai Utara

No.	Kelurahan	Sarana Kesehatan					Jumlah
		RS	Puskesmas	Pustu	Posyandu	Rumah Bersalin	
1	Alehanuae	-	-	1	4	-	5
2	Balangnipa	-	1	-	5	-	6

No.	Kelurahan	Sarana Kesehatan					Jumlah
		RS	Puskesmas	Pustu	Posyandu	Rumah Bersalin	
3	Biringere	1	-	-	7	1	9
4	Bongki	-	-	1	9	-	10
5	Lamatti Rilau	-	-	1	4	-	5
6	Lappa	-	-	1	9	-	10
TOTAL		1	1	4	38	1	49

Sumber : Kecamatan Sinjai Utara dalam Angka 2021

c. Sarana Peribadatan

Sarana Peribadatan di Kecamatan Sinjai Utara secara keseluruhan merupakan Masjid dan Mushola yang melayani penduduk dengan mayoritas pemeluk agama Islam. Jumlah sarana peribadatan terbanyak berada di Kelurahan Biringere sebanyak 27 unit (22 masjid dan 5 mushola), sedangkan jumlah paling sedikit berada di Kelurahan Alehanuae sebanyak 8 unit (7 masjid dan 1 mushola). Jumlah sarana peribadatan tiap kelurahan di Kecamatan Sinjai Utara dapat dilihat pada tabel berikut.

Tabel 4. 12 Jumlah Sarana Peribadatan di Kecamatan Sinjai Utara

No.	Kelurahan	Sarana Peribadatan		Jumlah
		Masjid	Mushola	
1	Alehanuae	7	1	8
2	Balangnipa	14	11	25
3	Biringere	22	5	27
4	Bongki	16	7	23
5	Lamatti Rilau	5	4	9
6	Lappa	11	4	15
Kecamatan Sinjai Utara		75	32	107

Sumber : Kecamatan Sinjai Utara dalam Angka 2022

B. Kesesuaian Lahan Permukiman Kecamatan Sinjai Utara

Berdasarkan metode penelitian yang telah ditentukan, Kesesuaian Lahan Permukiman dilakukan untuk mengetahui arahan peruntukan kawasan permukiman di Kecamatan Sinjai Utara. Kesesuaian Lahan Permukiman tersebut diperoleh dari analisis fungsi kawasan, kriteria kesesuaian lahan permukiman dan evaluasi terhadap penggunaan lahan eksisting.

1. Analisis Fungsi Kawasan

Analisis Fungsi Kawasan dilakukan untuk mengetahui fungsi utama kawasan ditinjau dari aspek fisik dasar wilayah di Kecamatan Sinjai Utara. Menurut Peraturan Menteri Pekerjaan Umum No. 41/PRT/M/2007 tentang Pedoman Kriteria Teknis Kawasan Budidaya, fungsi kawasan diperoleh dari hasil *overlay* dan skoring 3 parameter, yaitu kemiringan lereng, jenis tanah dan curah hujan. Adapun karakteristik dan skoring dari masing – masing parameter tersebut dalam lingkup wilayah Kecamatan Sinjai Utara dirincikan pada tabel berikut.

Tabel 4. 13 Skoring Kelas Kemiringan Lereng Kecamatan Sinjai Utara

Kelas Lereng	Kisaran Lereng (%)	Keterangan	Luas (km ²)	Persentase (%)	Hasil Nilai Kelas x Bobot
1	0 – 8	Datar	13,80	48,68	20
2	8 – 15	Landai	7,94	28,01	40
3	15 – 25	Agak Curam	4,32	15,24	60
4	25 – 45	Curam	1,99	7,03	80
5	≥ 45	Sangat Curam	0,29	1,04	100

Sumber : Hasil Analisis, 2023

Tabel 4. 14 Skoring Kelas Jenis Tanah Kecamatan Sinjai Utara

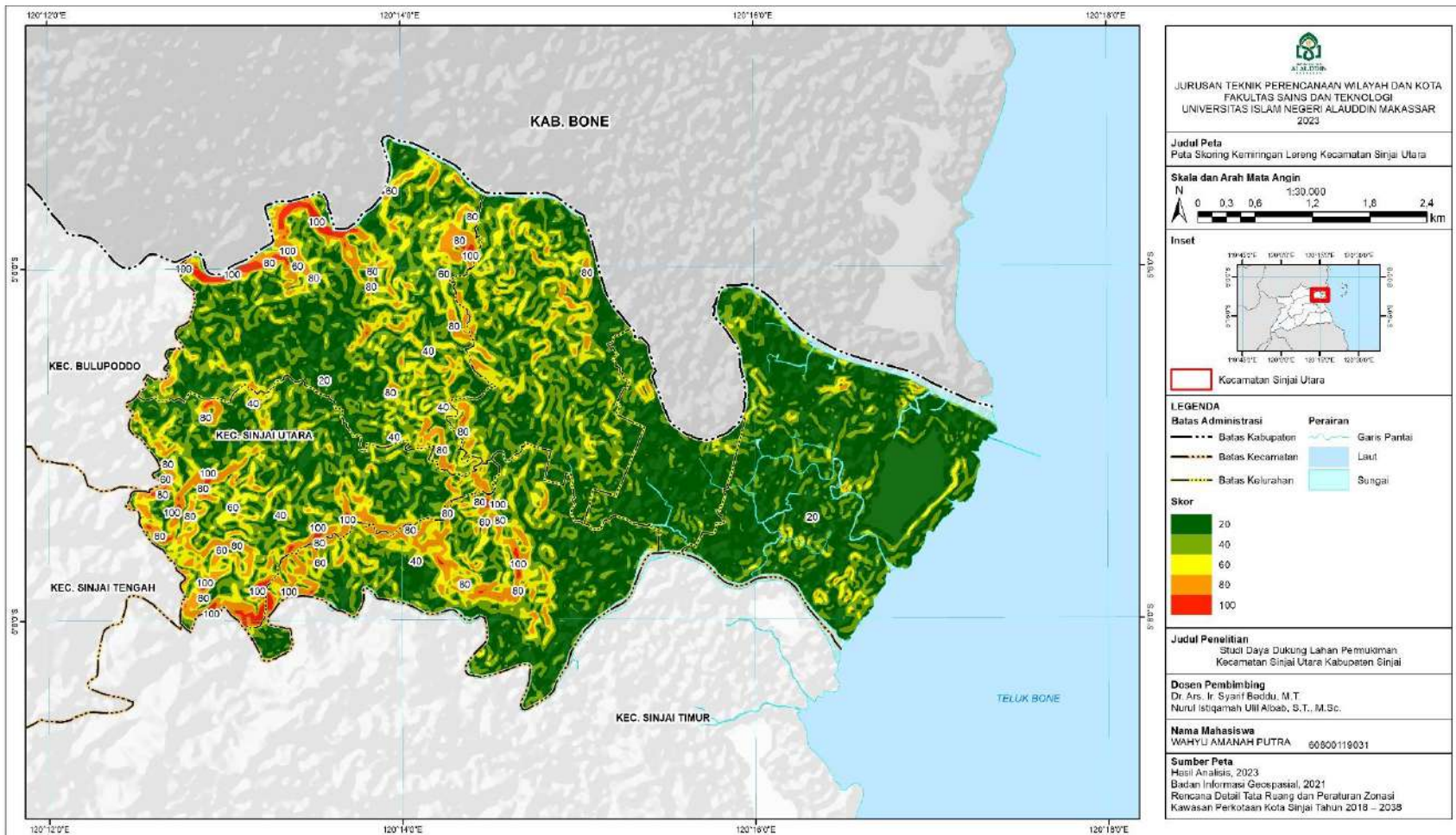
Kelas Tanah	Kelompok Jenis Tanah	Kepekaan Terhadap Erosi	Luas (km ²)	Persentase (%)	Hasil Nilai Kelas x Bobot
1	Aluvial	Tidak Peka	15,40	54,31	15
4	Andosol	Peka	12,96	45,69	60

Sumber : Hasil Analisis, 2023

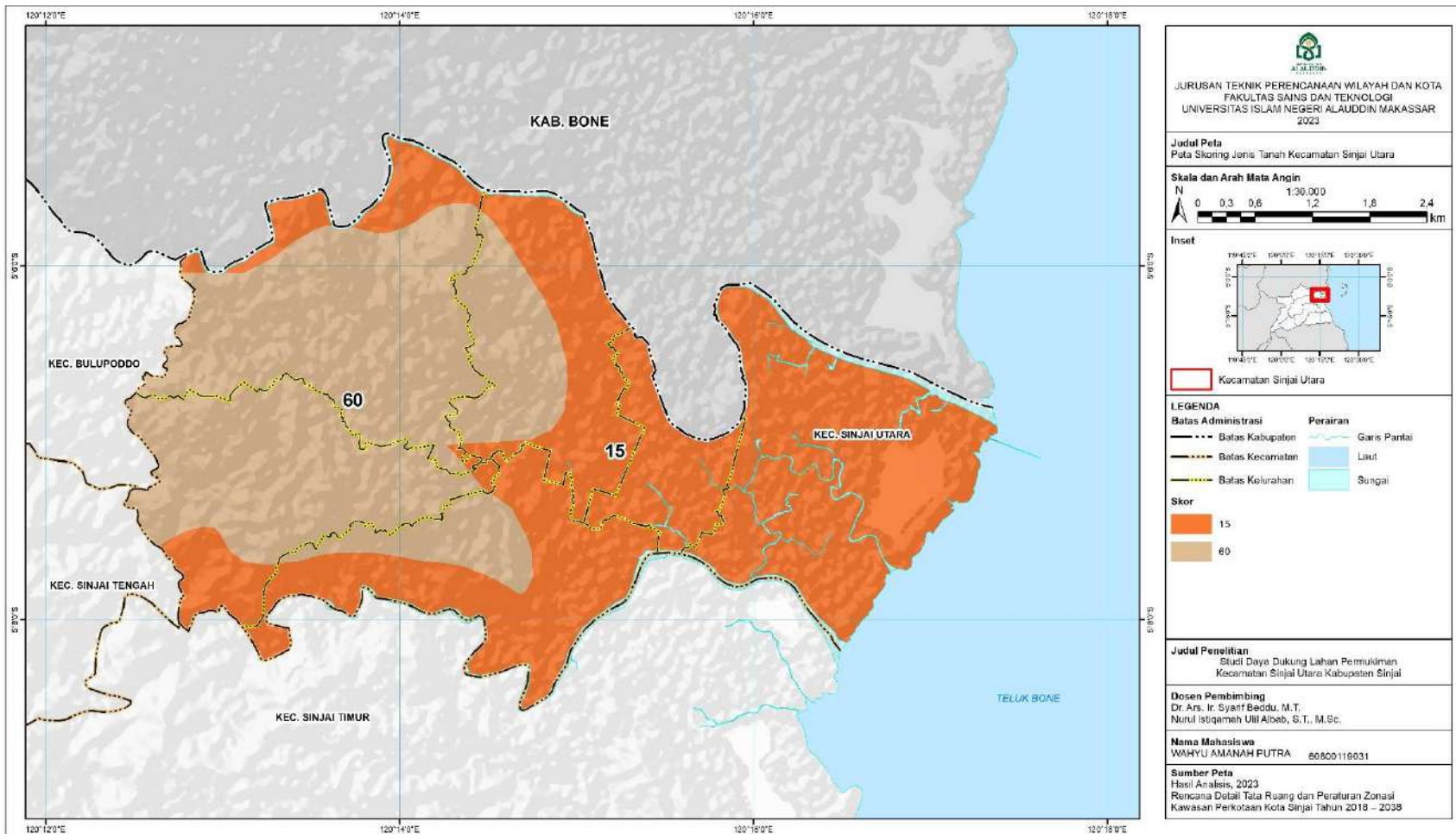
Tabel 4. 15 Skoring Kelas Intensitas Hujan Kecamatan Sinjai Utara

Kelas Intensitas Hujan	Kisaran Curah Hujan (mm/hari hujan)	Keterangan	Luas (km ²)	Persentase (%)	Hasil Nilai Kelas x Bobot
1	20,7 – 27,7	Sedang	22,42	79,06	30
2	27,7 – 34,8	Tinggi	5,94	20,94	40

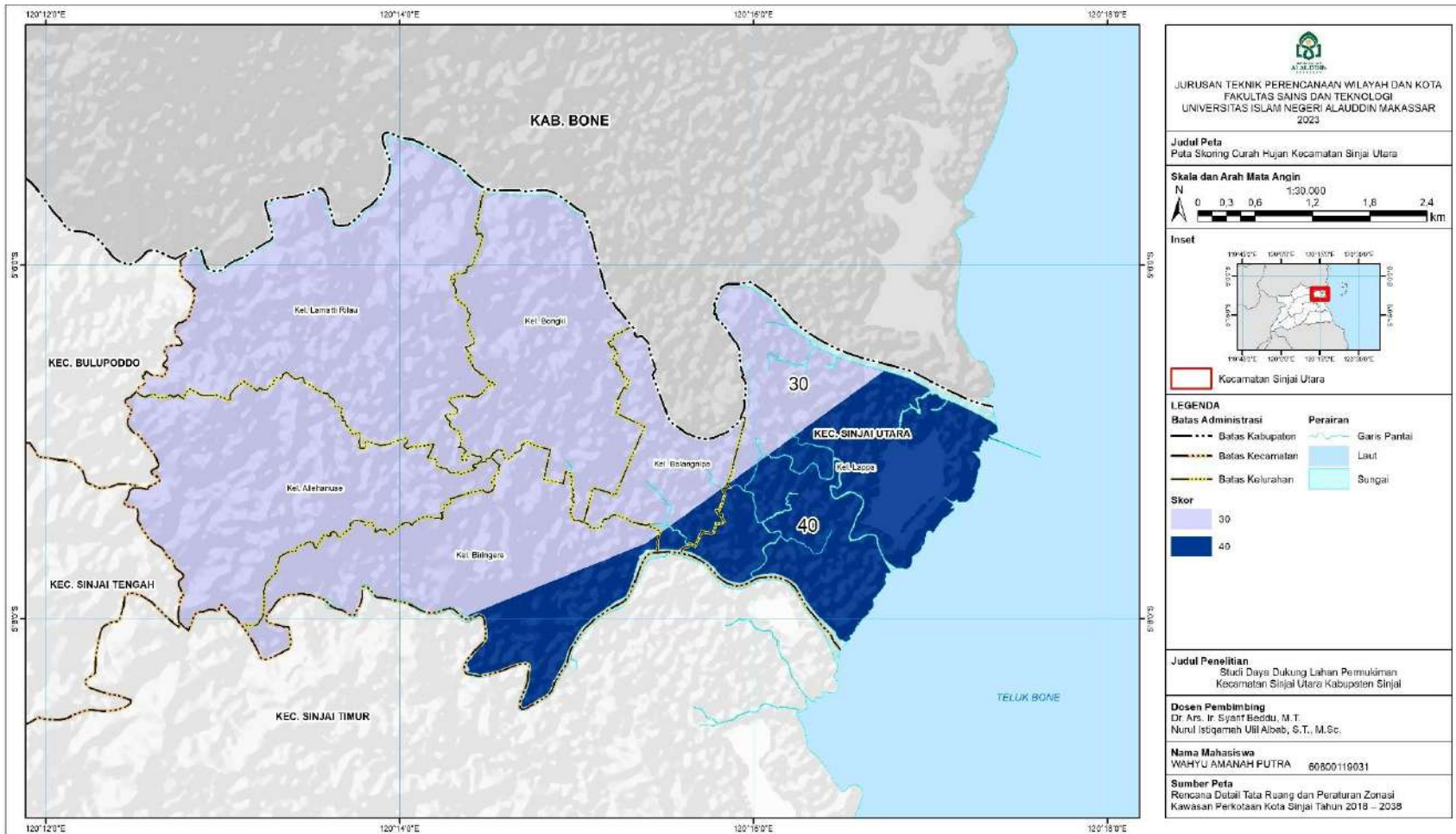
Sumber : Hasil Analisis, 2023



Gambar 4. 12 Peta Skoring Kelas Kemiringan Lereng Kecamatan Sinjai Utara



Gambar 4. 13 Peta Skoring Kelas Jenis Tanah Kecamatan Sinjai Utara

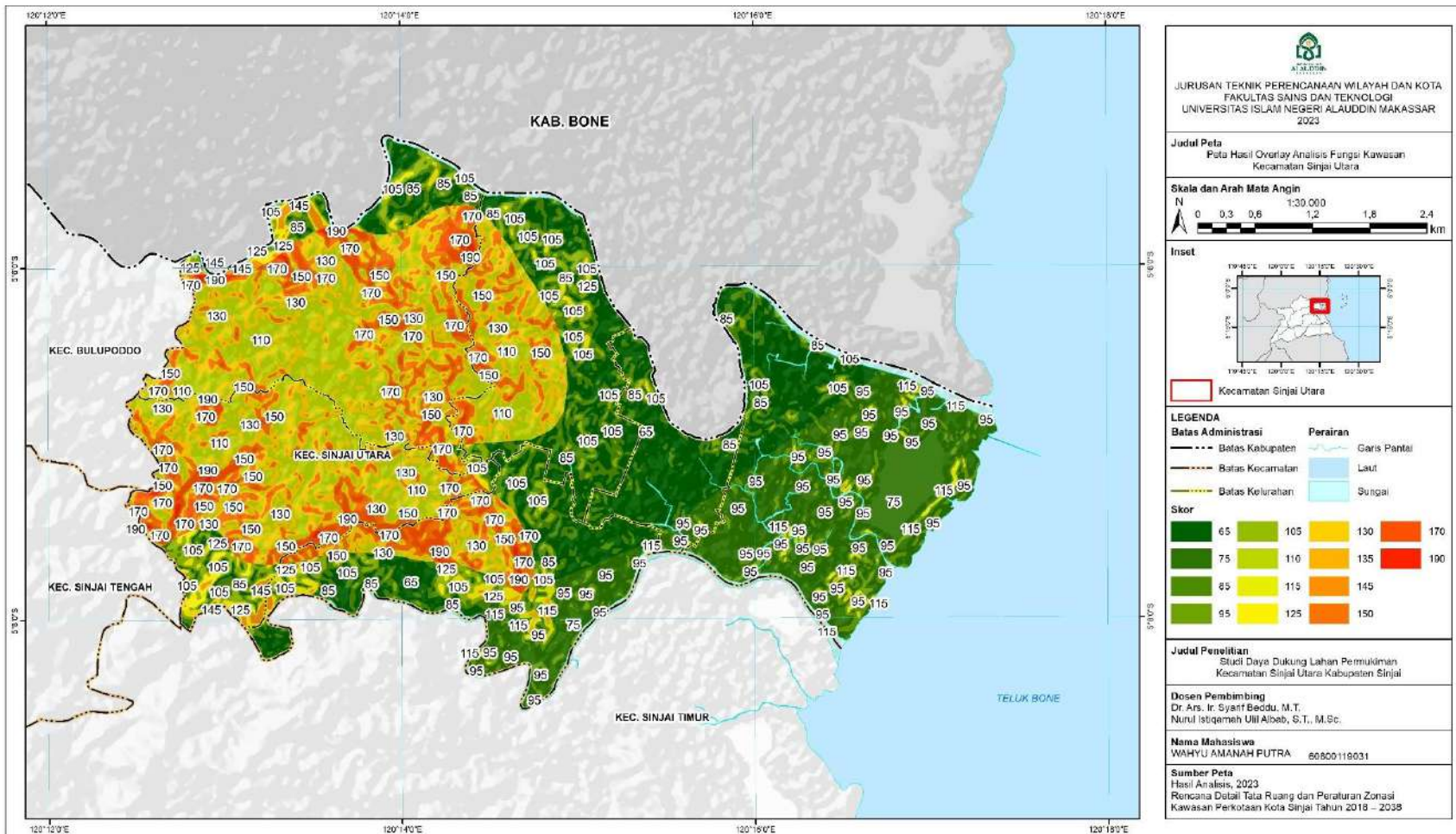


Gambar 4. 14 Peta Skoring Kelas Curah Hujan Kecamatan Sinjai Utara

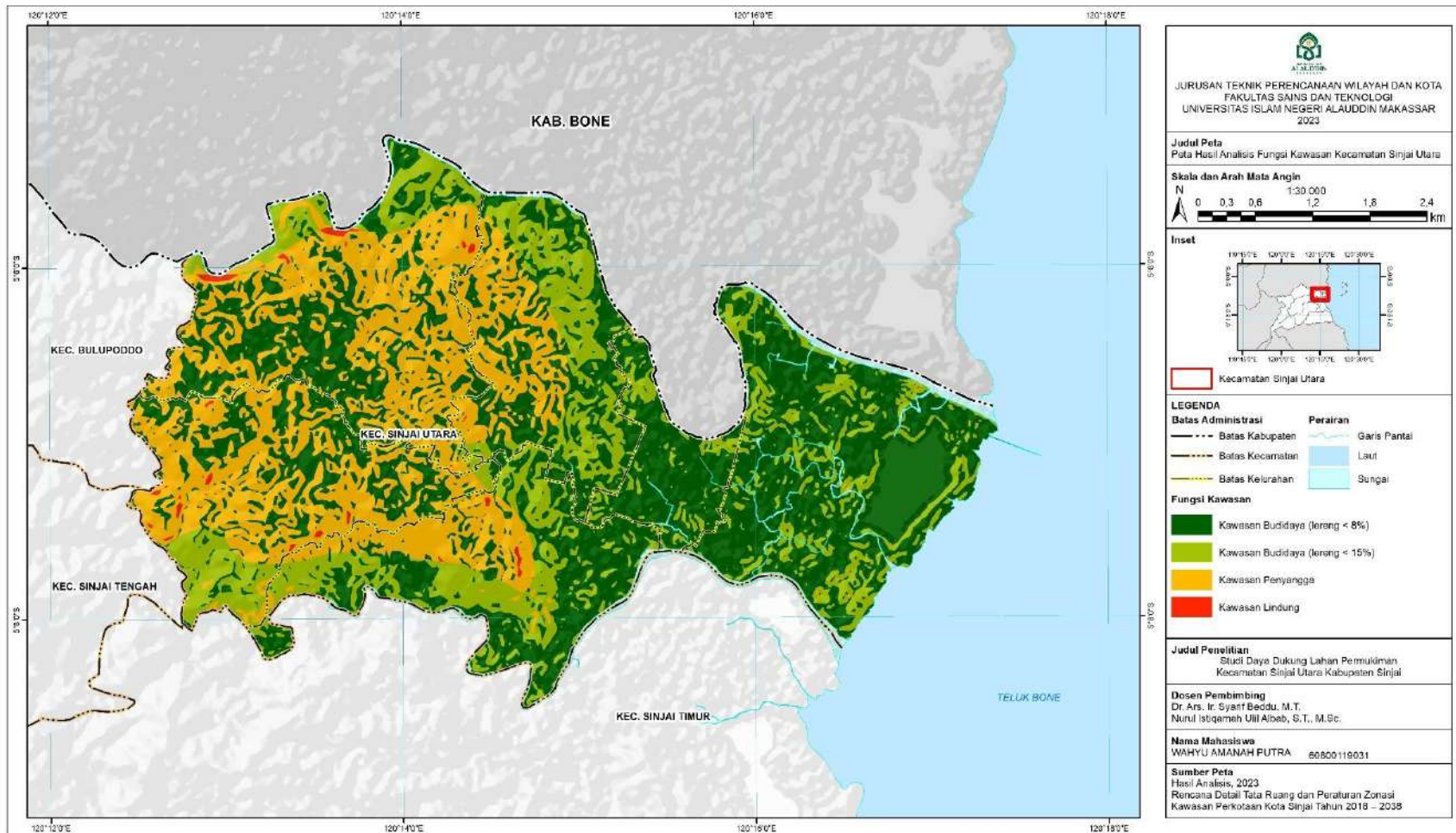
Tabel 4. 16 Hasil *Overlay* Analisis Fungsi Kawasan

Kemiringan Lereng (%)	Hasil Nilai Kelas x Bobot	Jenis Tanah	Hasil Nilai Kelas x Bobot	Curah Hujan (mm/hari hujan)	Hasil Nilai Kelas x Bobot	Skor	Luas (km²)
0-8%	20	Aluvial	15	20,7 – 27,7	30	65	4,80
0-8%	20	Andosol	60	20,7 – 27,7	30	110	4,55
0-8%	20	Aluvial	15	27,7 – 34,8	40	75	4,45
8-15%	40	Aluvial	15	20,7 – 27,7	30	85	2,46
8-15%	40	Andosol	60	20,7 – 27,7	30	130	4,31
8-15%	40	Aluvial	15	27,7 – 34,8	40	95	1,18
15-25%	60	Aluvial	15	20,7 – 27,7	30	105	1,36
15-25%	60	Andosol	60	20,7 – 27,7	30	150	2,69
15-25%	60	Aluvial	15	27,7 – 34,8	40	115	0,27
25-45%	80	Aluvial	15	20,7 – 27,7	30	125	0,66
25-45%	80	Andosol	60	20,7 – 27,7	30	170	1,29
25-45%	80	Aluvial	15	27,7 – 34,8	40	135	0,04
> 45%	100	Aluvial	15	20,7 – 27,7	30	145	0,18
> 45%	100	Andosol	60	20,7 – 27,7	30	190	0,12

Sumber : Hasil Analisis, 2023



Gambar 4. 15 Peta Hasil *Overlay* Analisis Fungsi Kawasan



Gambar 4. 16 Peta Hasil Analisis Fungsi Kawasan

Tabel 4. 17 Hasil Analisis Fungsi Kawasan

No.	Jumlah Skor	Fungsi Kawasan	Luas (km ²)	Persentase (%)
1	> 175	Kawasan Fungsi Lindung	0,12	0,41
2	125 – 174	Kawasan Penyangga	9,17	32,35
		Kawasan Hutan Produksi Terbatas		
3	< 125 (lereng < 15%)	Kawasan Fungsi Budidaya <ul style="list-style-type: none"> • Budidaya Tanaman Tahunan • Kawasan Hutan Produksi Tetap • Kawasan Hutan Produksi Konversi 	5,26	18,56
4	< 125 (lereng < 8%)	Kawasan Fungsi Budidaya <ul style="list-style-type: none"> • Kawasan Tanaman Semusim • Kawasan Permukiman 	13,80	48,68
TOTAL			28,36	100

Sumber : Hasil Analisis, 2023

2. Kriteria Kesesuaian Lahan Permukiman

Kesesuaian lahan permukiman diperoleh dari hasil *overlay* dan skoring 5 parameter, yaitu kemiringan lereng, jenis tanah, curah hujan, resiko gerakan tanah dan kedalaman air tanah (Sutikno, 1991). Karakteristik dan skoring dari tiap parameter tersebut dalam lingkup wilayah Kecamatan Sinjai Utara dirincikan pada tabel berikut.

Tabel 4. 18 Skoring Kelas Kesesuaian Kemiringan Lereng Kecamatan Sinjai Utara

No.	Kisaran Lereng (%)	Keterangan	Kesesuaian	Luas (km ²)	Persentase (%)	Nilai
1	0 – 8	Datar	Sangat Sesuai	13,80	48,68	5
2	8 – 15	Landai	Sesuai	7,94	28,01	4
3	15 – 25	Agak Curam	Cukup Sesuai	4,32	15,24	3
4	25 – 45	Curam	Kurang Sesuai	1,99	7,03	2

No.	Kisaran Lereng (%)	Keterangan	Kesesuaian	Luas (km ²)	Persentase (%)	Nilai
5	≥ 45	Sangat Curam	Tidak Sesuai	0,29	1,04	1

Sumber : Hasil Analisis, 2023

Tabel 4. 19 Skoring Kelas Kesesuaian Jenis Tanah Kecamatan Sinjai Utara

No.	Kelompok Jenis Tanah	Kesesuaian	Luas (km ²)	Persentase (%)	Nilai
1	Aluvial	Sangat Sesuai	15,40	54,31	5
2	Andosol	Kurang Sesuai	12,96	45,69	2

Sumber : Hasil Analisis, 2023

Tabel 4. 20 Skoring Kelas Kesesuaian Intensitas Hujan Kecamatan Sinjai Utara

No.	Kisaran Curah Hujan (mm/hari hujan)	Keterangan	Kesesuaian	Luas (km ²)	Persentase (%)	Nilai
1	20,7 – 27,7	Sedang	Cukup Sesuai	22,42	79,06	3
2	27,7 – 34,8	Tinggi	Kurang Sesuai	5,94	20,94	2

Sumber : Hasil Analisis, 2023

Tabel 4. 21 Skoring Kelas Kesesuaian Resiko Gerakan Tanah Kecamatan Sinjai Utara

No.	Resiko Gerakan Tanah	Kesesuaian	Luas (km ²)	Persentase (%)	Nilai
1	Rendah	Sesuai	10,44	36,83	4
2	Sedang	Cukup Sesuai	11,21	39,54	3
3	Tinggi	Kurang Sesuai	6,70	23,63	2

Sumber : Hasil Analisis, 2023

Tabel 4. 22 Skoring Kelas Kesesuaian Kedalaman Air Tanah Kecamatan Sinjai Utara

No.	Kedalaman Air Tanah (m)	Keterangan	Kesesuaian	Luas (km ²)	Persentase (%)	Nilai
1	< 7	Sangat Baik	Sangat Sesuai	28,36	100	5

Sumber : Hasil Analisis, 2023

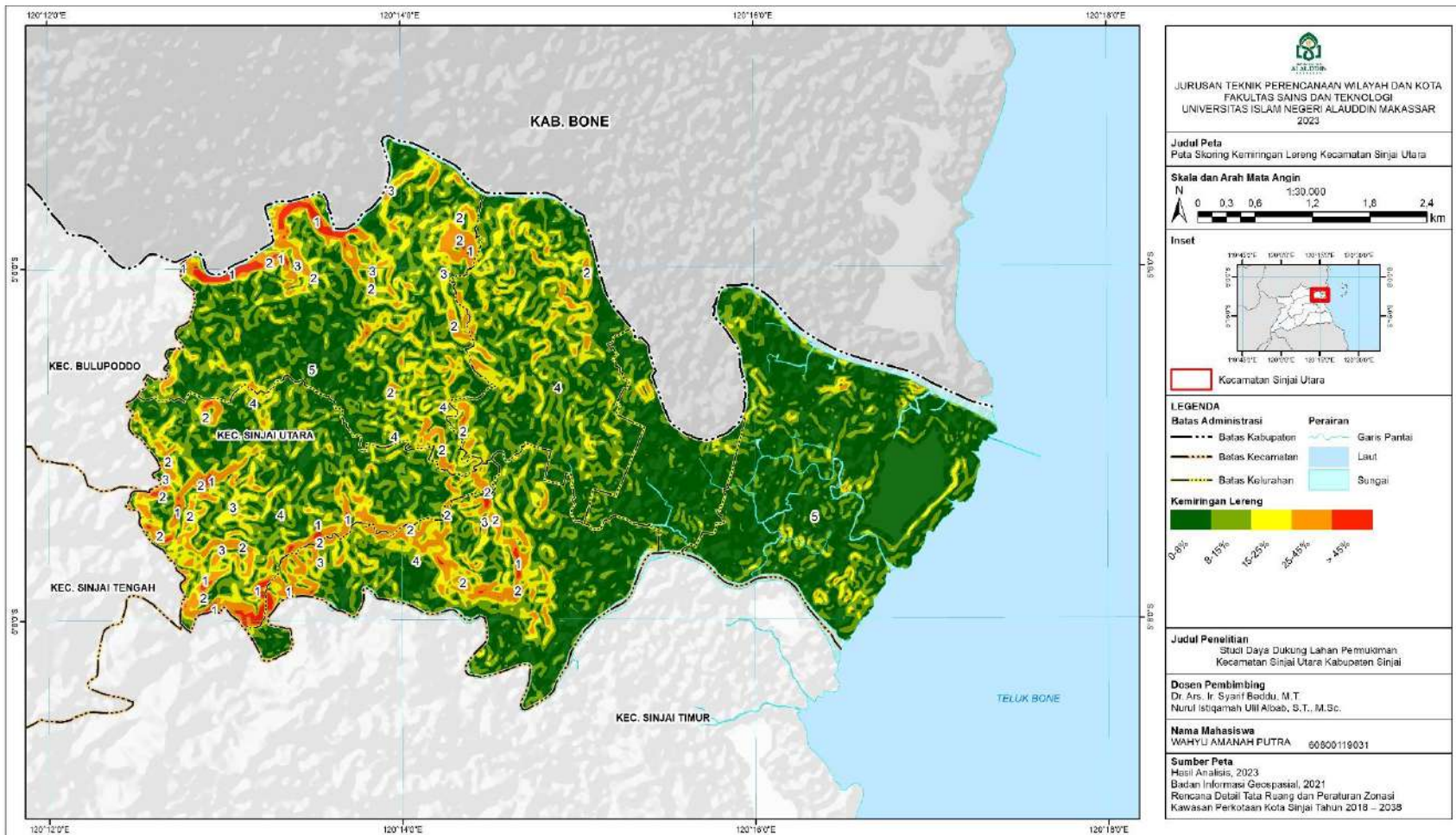
Berdasarkan hasil penjumlahan skoring 5 parameter di atas, maka diperoleh kesesuaian lahan permukiman di Kecamatan Sinjai Utara sebagaimana pada Gambar 4.17 dan Tabel 4.23 berikut.

Tabel 4. 23 Hasil Analisis Kriteria Kesesuaian Lahan Permukiman

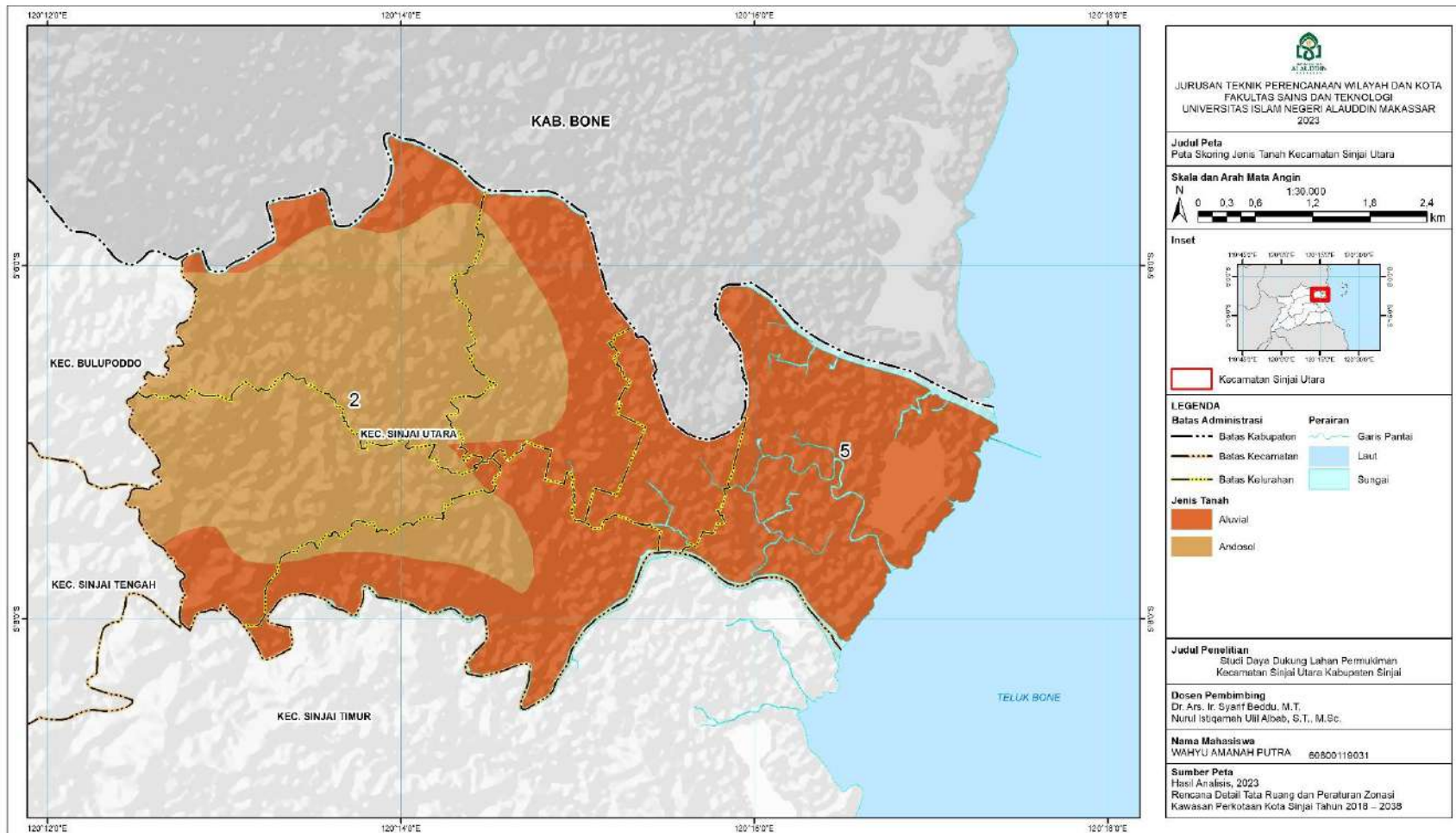
No.	Kriteria Jumlah Skor	Kelas Kesesuaian Lahan Permukiman	Luas (km ²)	Persentase (%)
1	22 – 25	Sangat Sesuai (S1)	4,80	16,94
2	18 – 21	Sesuai (S2)	14,93	52,64
3	14 – 17	Cukup Sesuai (S3)	8,51	30,01
4	10 – 13	Kurang Sesuai (N1)	0,12	0,41
5	5 – 9	Tidak Sesuai (N2)	-	-
TOTAL			28,36	100

Sumber : Hasil Analisis, 2023

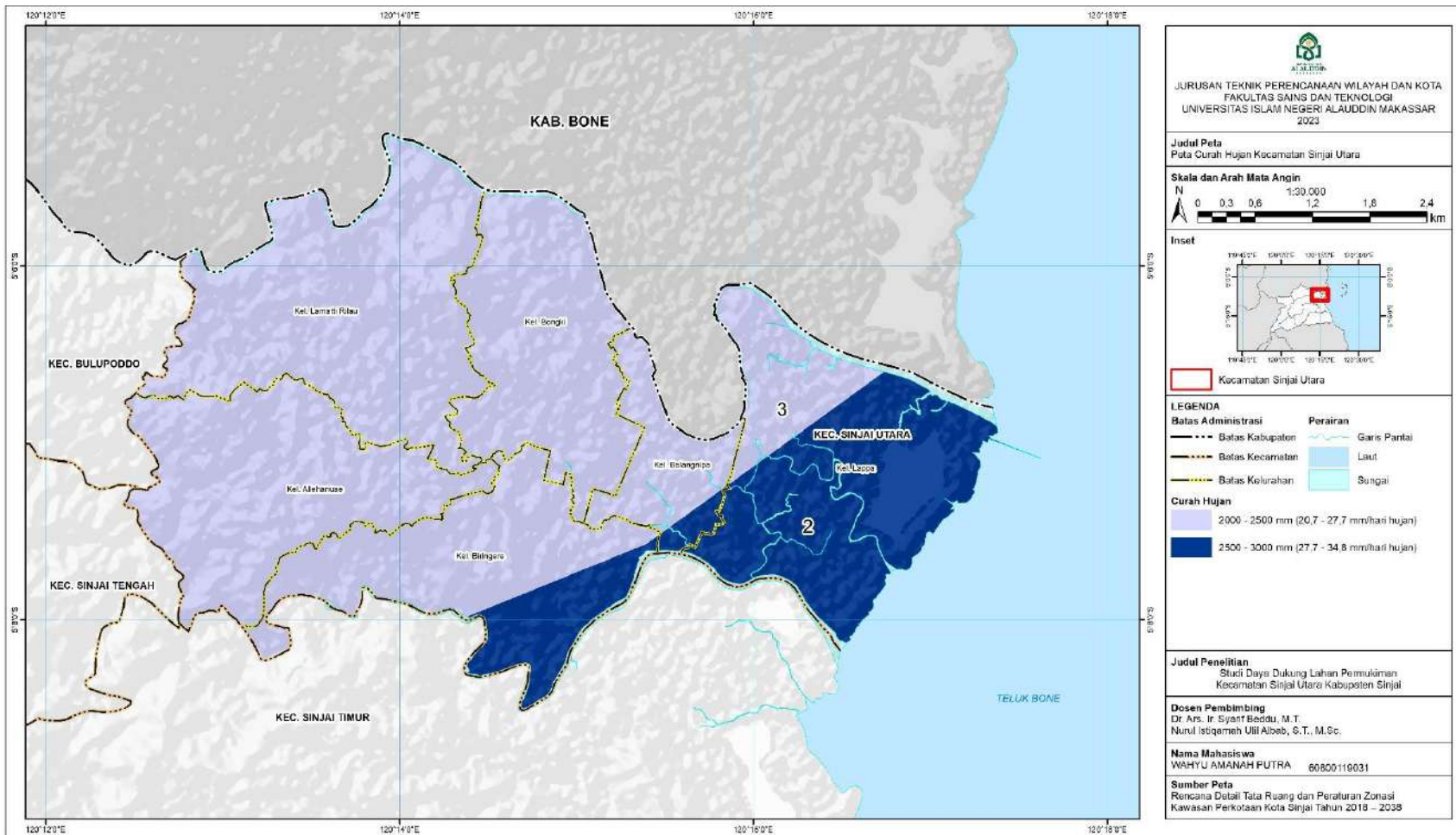
Berdasarkan analisis kriteria kesesuaian lahan permukiman, dapat diketahui bahwa lahan yang sesuai untuk Kawasan Permukiman memiliki luas 28,24 km² atau 99,59% dari luas wilayah Kecamatan Sinjai Utara. Lahan Sangat Sesuai (S1) seluas 4,80 km² merupakan lahan yang memenuhi seluruh parameter dan tidak memiliki faktor pembatas untuk pengembangan kawasan permukiman. Lahan Sesuai (S2) seluas 14,93 km² merupakan lahan yang tidak memenuhi salah satu parameter sehingga menjadi faktor pembatas dalam pengembangan kawasan permukiman, seperti curah hujan tinggi, kemiringan lereng > 8%, resiko gerakan tanah sedang, ataupun jenis tanah Andosol yang peka terhadap erosi. Sedangkan Lahan Cukup Sesuai (S3) seluas 8,51 km² merupakan lahan yang tidak memenuhi beberapa parameter sehingga menjadi faktor pembatas yang cukup berat dalam pengembangan kawasan permukiman. Adapun Lahan Kurang Sesuai (N1) merupakan lahan yang tidak memenuhi parameter sehingga menjadi faktor pembatas yang sangat berat dalam pengembangan kawasan permukiman, seperti curah hujan tinggi, kemiringan lereng > 45%, resiko gerakan tanah tinggi, dan jenis tanah Andosol yang peka terhadap erosi.



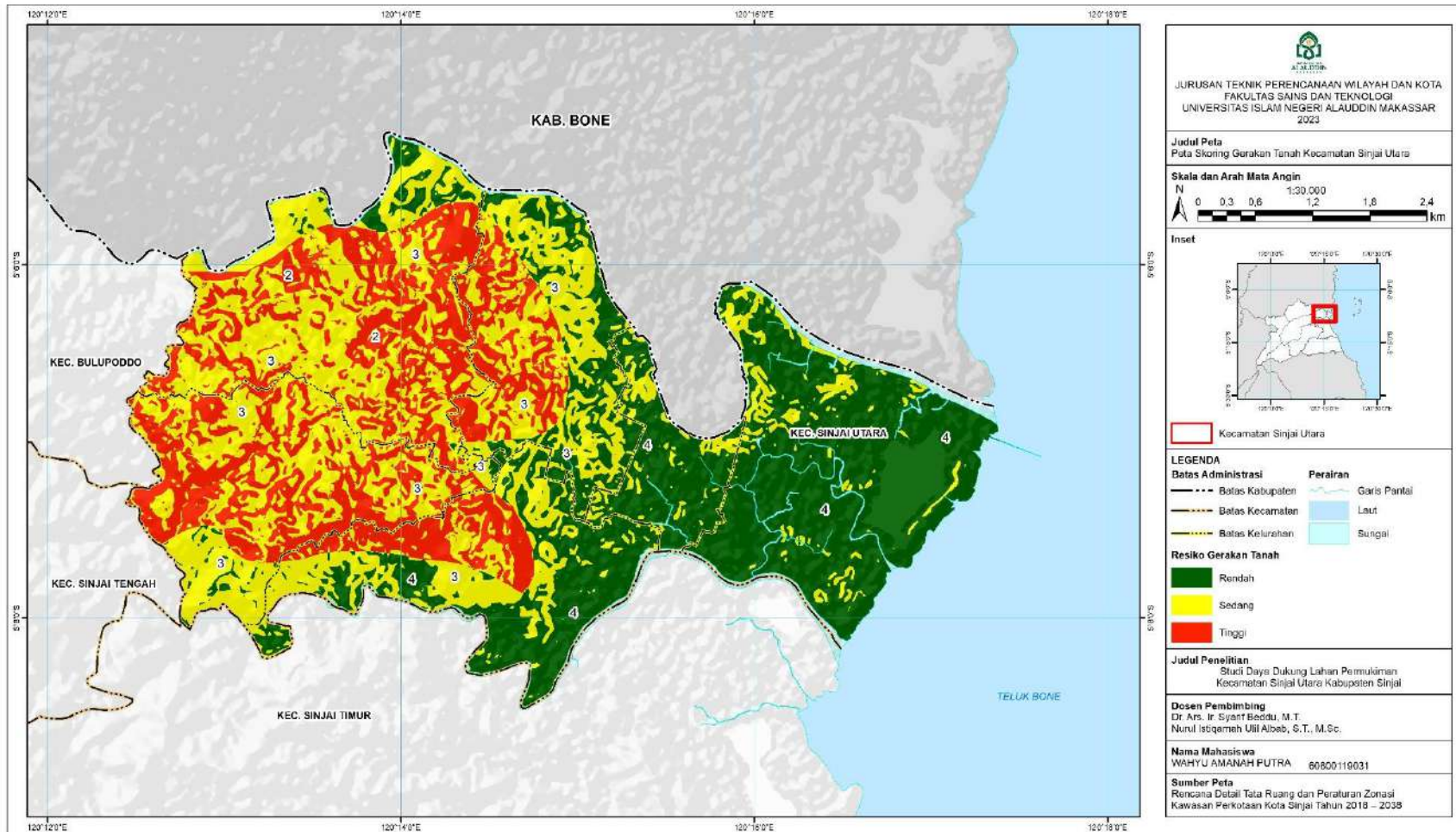
Gambar 4. 17 Peta Skoring Kelas Kesesuaian Kemiringan Lereng



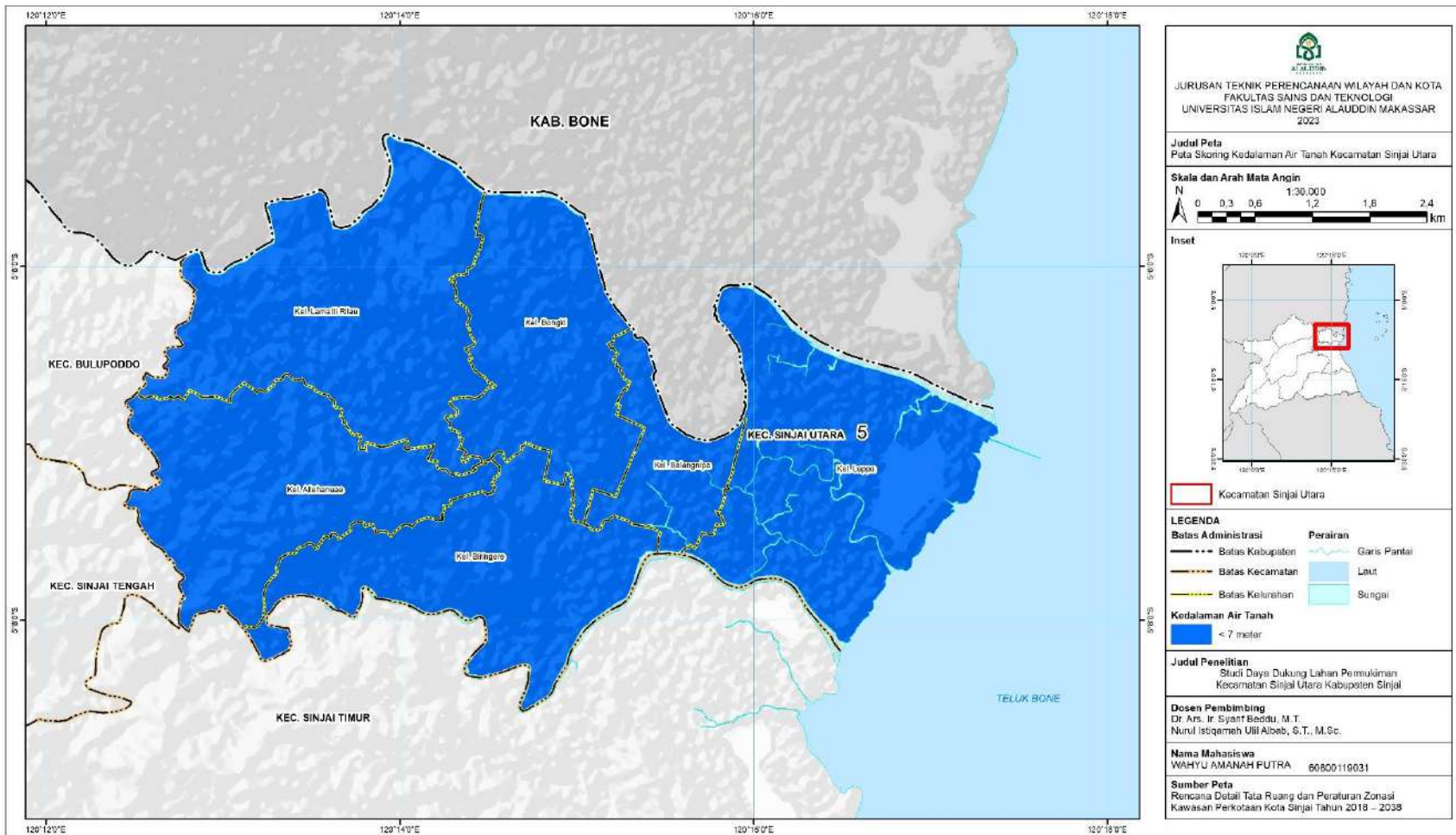
Gambar 4. 18 Peta Skoring Kelas Kesesuaian Jenis Tanah



Gambar 4. 19 Peta Skoring Kelas Kesesuaian Curah Hujan



Gambar 4. 20 Peta Skoring Kelas Kesesuaian Resiko Gerakan Tanah

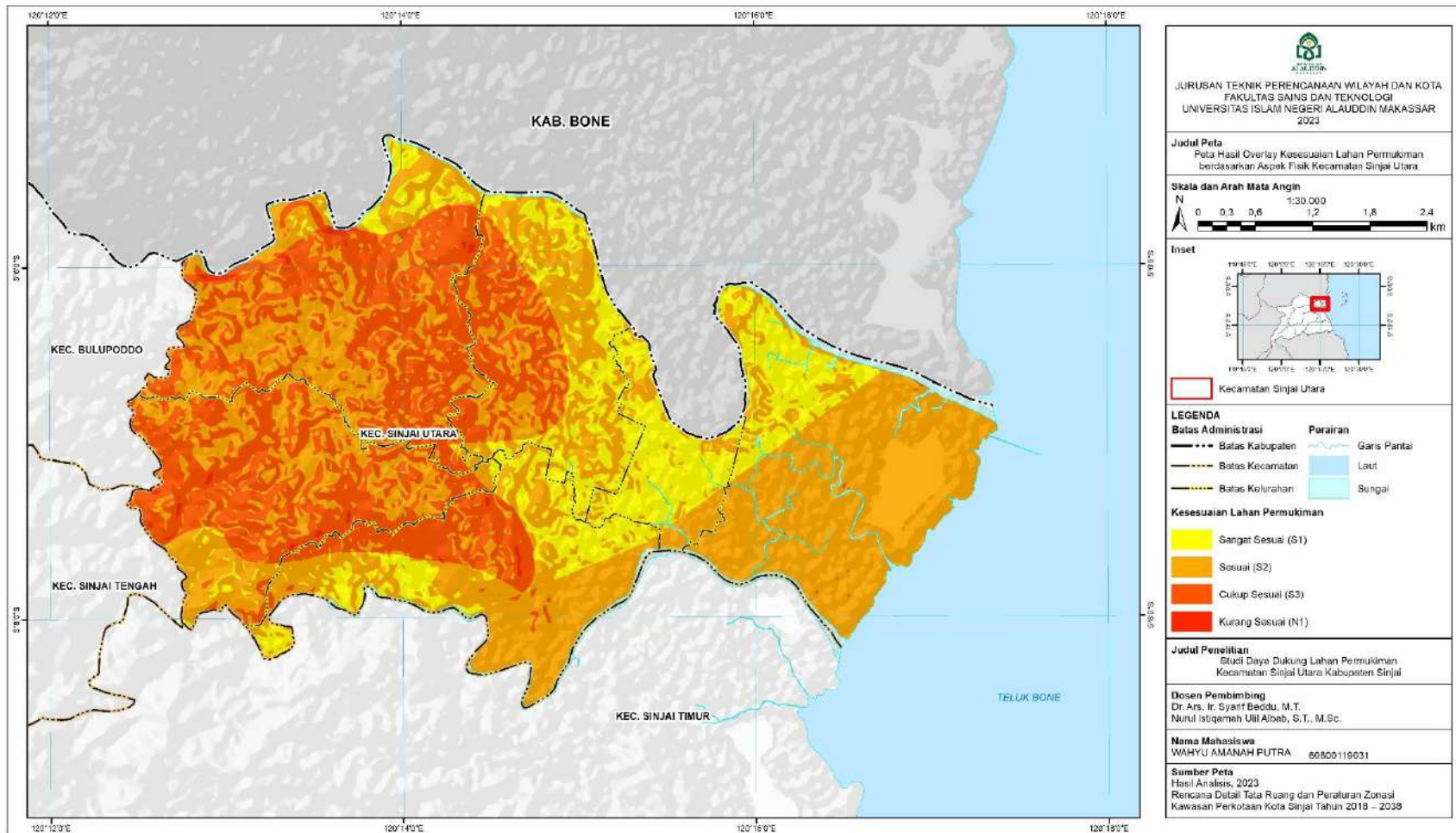


Gambar 4. 21 Peta Skoring Kelas Kesesuaian Kedalaman Air Tanah

Tabel 4. 24 Hasil Overlay Kriteria Kesesuaian Lahan Permukiman

Kemiringan Lereng (%)	Nilai	Jenis Tanah	Nilai	Curah Hujan	Nilai	Resiko Gerakan Tanah	Nilai	Kedalaman Air Tanah (m)	Nilai	Skor	Luas (km ²)
> 45%	1	Andosol	2	20,7 – 27,7	3	Tinggi	2	< 7	5	13	0,12
25-45%	2	Andosol	2	20,7 – 27,7	3	Tinggi	2	< 7	5	14	1,29
15-25%	3	Andosol	2	20,7 – 27,7	3	Tinggi	2	< 7	5	15	2,69
8-15%	4	Andosol	2	20,7 – 27,7	3	Tinggi	2	< 7	5	16	2,60
> 45%	1	Aluvial	5	20,7 – 27,7	3	Sedang	3	< 7	5	17	0,18
8-15%	4	Andosol	2	20,7 – 27,7	3	Sedang	3	< 7	5	17	1,71
25-45%	2	Aluvial	5	27,7 – 34,8	2	Sedang	3	< 7	5	17	0,04
25-45%	2	Aluvial	5	27,7 – 34,8	2	Rendah	4	< 7	5	18	0,0004
25-45%	2	Aluvial	5	20,7 – 27,7	3	Sedang	3	< 7	5	18	0,66
0-8%	5	Andosol	2	20,7 – 27,7	3	Sedang	3	< 7	5	18	4,55
15-25%	3	Aluvial	5	27,7 – 34,8	2	Sedang	3	< 7	5	18	0,25
15-25%	3	Aluvial	5	27,7 – 34,8	2	Rendah	4	< 7	5	19	0,02
15-25%	3	Aluvial	5	20,7 – 27,7	3	Sedang	3	< 7	5	19	1,36
8-15%	4	Aluvial	5	27,7 – 34,8	2	Sedang	3	< 7	5	19	0,01
8-15%	4	Aluvial	5	27,7 – 34,8	2	Rendah	4	< 7	5	20	1,17
8-15%	4	Aluvial	5	20,7 – 27,7	3	Sedang	3	< 7	5	20	2,46
0-8%	5	Aluvial	5	27,7 – 34,8	2	Rendah	4	< 7	5	21	4,45
0-8%	5	Aluvial	5	20,7 – 27,7	3	Rendah	4	< 7	5	22	4,80

Sumber : Hasil Analisis, 2023



Gambar 4. 22 Peta Hasil Overlay Kriteria Kesesuaian Lahan Permukiman

3. Evaluasi Kesesuaian Lahan Permukiman terhadap Penggunaan Lahan Eksisting

Evaluasi kesesuaian lahan permukiman terhadap penggunaan lahan eksisting dilakukan untuk memperoleh kesesuaian lahan permukiman dengan tetap memperhatikan penggunaan lahan saat ini. Evaluasi kesesuaian lahan permukiman tersebut dilakukan dengan metode *overlay* Peta Kriteria Kesesuaian Lahan Permukiman dengan kriteria Sangat Sesuai (S1), Sesuai (S2), Cukup Sesuai (S3) dan Peta Penggunaan Lahan Eksisting Kecamatan Sinjai Utara. Adapun evaluasi kesesuaian lahan permukiman berdasarkan penggunaan lahan eksisting beserta luasannya dapat dilihat pada Gambar 4.18 dan Gambar 4.19 serta tabel berikut.

Tabel 4. 25 Hasil Analisis Evaluasi Kesesuaian Lahan Permukiman terhadap Penggunaan Lahan Eksisting

Kriteria Kesesuaian Lahan Permukiman	Penggunaan Lahan Eksisting	Evaluasi Kesesuaian Lahan berdasarkan Penggunaan Lahan	Kesesuaian Lahan Permukiman	Luas (km²)
Sangat Sesuai (S1)	Campuran Permukiman	Sesuai (S2)	Sesuai (S2)	0,07
Sangat Sesuai (S1)	Fasilitas Kesehatan dan Pendidikan	Cukup Sesuai (S3)	Cukup Sesuai (S3)	0,13
Sangat Sesuai (S1)	Makam, Olahraga, Konservasi	Tidak Sesuai (N2)	Tidak Sesuai (N2)	1,84
Sangat Sesuai (S1)	Perdagangan dan Jasa, Perkantoran, Terminal	Kurang Sesuai (N1)	Kurang Sesuai (N1)	0,62
Sangat Sesuai (S1)	Permukiman	Sangat Sesuai (S1)	Sangat Sesuai (S1)	2,14
Sesuai (S2)	Campuran Permukiman	Sesuai (S2)	Sesuai (S2)	0,09
Sesuai (S2)	Fasilitas Kesehatan dan Pendidikan	Cukup Sesuai (S3)	Cukup Sesuai (S3)	0,15
Sesuai (S2)	Makam, Olahraga, Konservasi	Tidak Sesuai (N2)	Tidak Sesuai (N2)	11,47

Kriteria Kesesuaian Lahan Permukiman	Penggunaan Lahan Eksisting	Evaluasi Kesesuaian Lahan berdasarkan Penggunaan Lahan	Kesesuaian Lahan Permukiman	Luas (km²)
Sesuai (S2)	Perdagangan dan Jasa, Perkantoran, Terminal	Kurang Sesuai (N1)	Kurang Sesuai (N1)	0,70
Sesuai (S2)	Permukiman	Sangat Sesuai (S1)	Sesuai (S2)	2,51
Cukup Sesuai (S3)	Campuran Permukiman	Sesuai (S2)	Cukup Sesuai (S3)	0,02
Cukup Sesuai (S3)	Fasilitas Kesehatan dan Pendidikan	Cukup Sesuai (S3)	Cukup Sesuai (S3)	0,02
Cukup Sesuai (S3)	Makam, Olahraga, Konservasi	Tidak Sesuai (N2)	Tidak Sesuai (N2)	7,73
Cukup Sesuai (S3)	Perdagangan dan Jasa, Perkantoran, Terminal	Kurang Sesuai (N1)	Kurang Sesuai (N1)	0,21
Cukup Sesuai (S3)	Permukiman	Sangat Sesuai (S1)	Cukup Sesuai (S3)	0,53
Kurang Sesuai (N1)	Makam, Olahraga, Konservasi	Tidak Sesuai (N2)	Tidak Sesuai (N2)	0,11
Kurang Sesuai (N1)	Perdagangan dan Jasa, Perkantoran, Terminal	Kurang Sesuai (N1)	Kurang Sesuai (N1)	0,002
Kurang Sesuai (N1)	Permukiman	Sangat Sesuai (S1)	Kurang Sesuai (N1)	0,004

Sumber : Hasil Analisis, 2023

Tabel 4. 26 Hasil Analisis Kesesuaian Lahan Permukiman

No.	Kesesuaian Lahan Permukiman	Luas (km²)	Persentase terhadap Luas Kecamatan (%)
1	Sangat Sesuai (S1)	2,14	7,34
2	Sesuai (S2)	2,68	9,18
3	Cukup Sesuai (S3)	0,85	2,91
4	Kurang Sesuai (N1)	1,53	5,25
5	Tidak Sesuai (N2)	21,15	72,40

Sumber : Hasil Analisis, 2023

Setelah melakukan *overlay*, maka diperoleh lahan yang sesuai untuk kawasan permukiman yang dapat diarahkan sebagai kawasan permukiman di Kecamatan Sinjai Utara memiliki luas 5,68 km² atau 19,43% dari luas wilayah kecamatan. Lahan sangat sesuai (S1) merupakan lahan yang saat ini diperuntukan sebagai kawasan permukiman dan memenuhi kriteria kesesuaian lahan permukiman seluas 2,14 km². Lahan sesuai (S2) merupakan lahan yang saat ini diperuntukan sebagai kawasan permukiman namun memiliki faktor pembatas dalam kriteria kesesuaian lahan permukiman dengan luas 2,68 km². Lahan cukup sesuai (S3) merupakan lahan yang saat ini diperuntukan sebagai kawasan permukiman yang dilengkapi fasilitas penunjang, namun memiliki beberapa faktor pembatas dalam kriteria kesesuaian lahan permukiman dengan luas 0,85 km².

Sedangkan lahan kurang sesuai (N1) merupakan lahan yang saat ini diperuntukan sebagai kawasan permukiman ataupun kawasan peruntukan lainnya namun memiliki beberapa faktor pembatas yang berat dalam kriteria kesesuaian lahan permukiman dengan luas 0,85 km². Adapun lahan tidak sesuai (N2) merupakan lahan yang memenuhi kriteria kesesuaian lahan permukiman namun saat ini diperuntukkan sebagai makam, olahraga, ataupun konservasi sehingga dalam pemanfaatannya tidak sesuai untuk kawasan permukiman karena termasuk kawasan lindung yang berfungsi sebagai ruang terbuka dan melindungi kelestarian lingkungan hidup.

4. Klasifikasi Arahan Peruntukan Kawasan Permukiman dalam Fungsi Kawasan

Setelah melakukan analisis fungsi kawasan dan kesesuaian lahan permukiman, maka dapat diketahui klasifikasi arahan peruntukan kawasan permukiman pada fungsi kawasan. Hal ini dapat diketahui dengan melakukan *overlay* pada Peta Hasil Analisis Fungsi Kawasan dan Peta Arahan Peruntukan Kawasan Permukiman. Adapun klasifikasi arahan peruntukan kawasan permukiman dalam fungsi kawasan di Kecamatan Sinjai Utara dapat dilihat pada Gambar 4.25 dan Tabel 4.27.

Berdasarkan hasil *overlay* peta, dapat diketahui bahwa arahan peruntukan kawasan permukiman sebagian besar berada pada fungsi kawasan budidaya

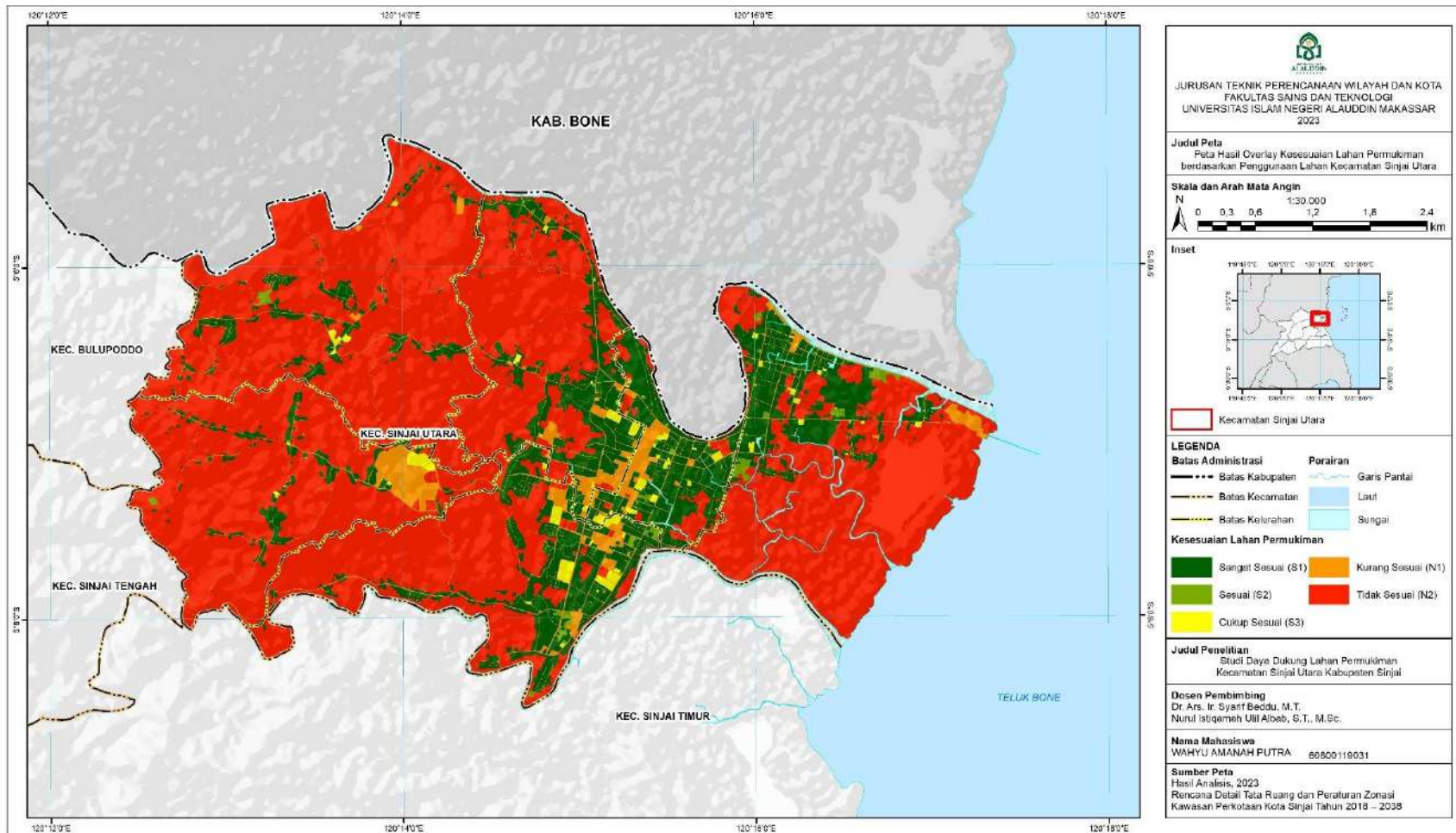
tanaman semusim dan permukiman dengan luas 3,69 km². Pengembangan kawasan permukiman pada fungsi kawasan tersebut dapat dilakukan secara optimal karena memenuhi kriteria kesesuaian lahan permukiman dan sesuai dengan fungsi kawasan. Sedangkan pada fungsi kawasan budidaya tanaman tahunan, hutan produksi tetap dan konversi, arahan peruntukan kawasan permukiman memiliki luas 1,42 km². Pengembangan kawasan permukiman pada fungsi kawasan tersebut dapat dilakukan dengan tetap memperhatikan potensi pemanfaatan lahan lainnya, seperti perkebunan dan pertanian.

Adapun arahan peruntukan kawasan permukiman pada fungsi kawasan penyangga memiliki luas 0,57 km². Pengembangan kawasan permukiman pada kawasan tersebut cukup terbatas karena memiliki fungsi utama sebagai hutan produksi terbatas, perkebunan, kebun campur dan lainnya serta menjaga kelestarian lingkungan hidup. Selain itu, letaknya yang berada pada kemiringan lereng > 8% akan menyulitkan pengembangan kawasan permukiman pada kawasan tersebut.

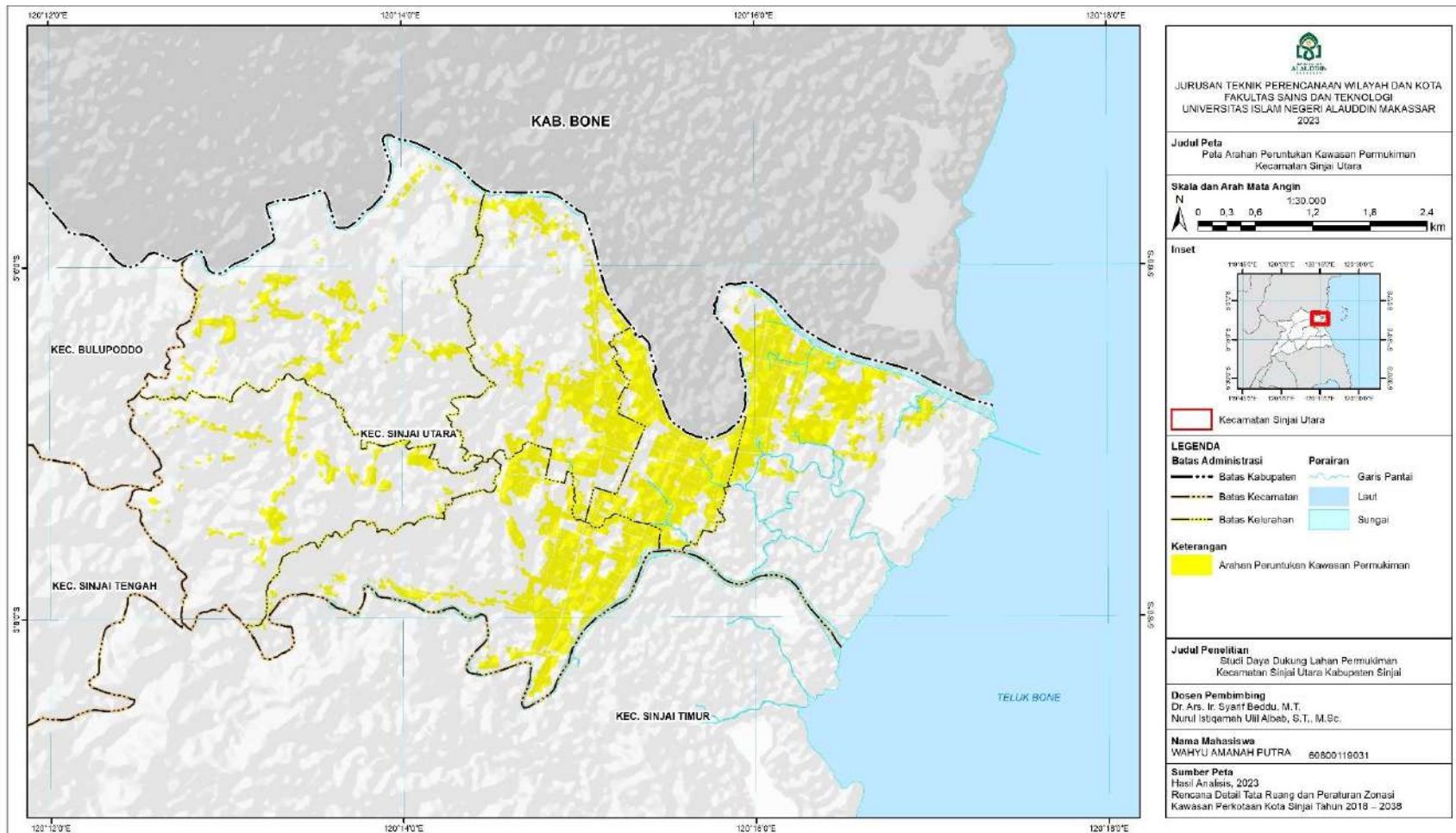
Tabel 4. 27 Klasifikasi Arahan Peruntukan Kawasan Permukiman dalam Fungsi Kawasan

No.	Fungsi Kawasan	Luas (km ²)	Persentase (%)
1	Kawasan Penyangga	0,57	10,03
2	Kawasan Fungsi Budidaya <ul style="list-style-type: none"> • Budidaya Tanaman Tahunan • Kawasan Hutan Produksi Tetap • Kawasan Hutan Produksi Konversi 	1,42	25,04
3	Kawasan Fungsi Budidaya <ul style="list-style-type: none"> • Kawasan Tanaman Semusim • Kawasan Permukiman 	3,69	64,93

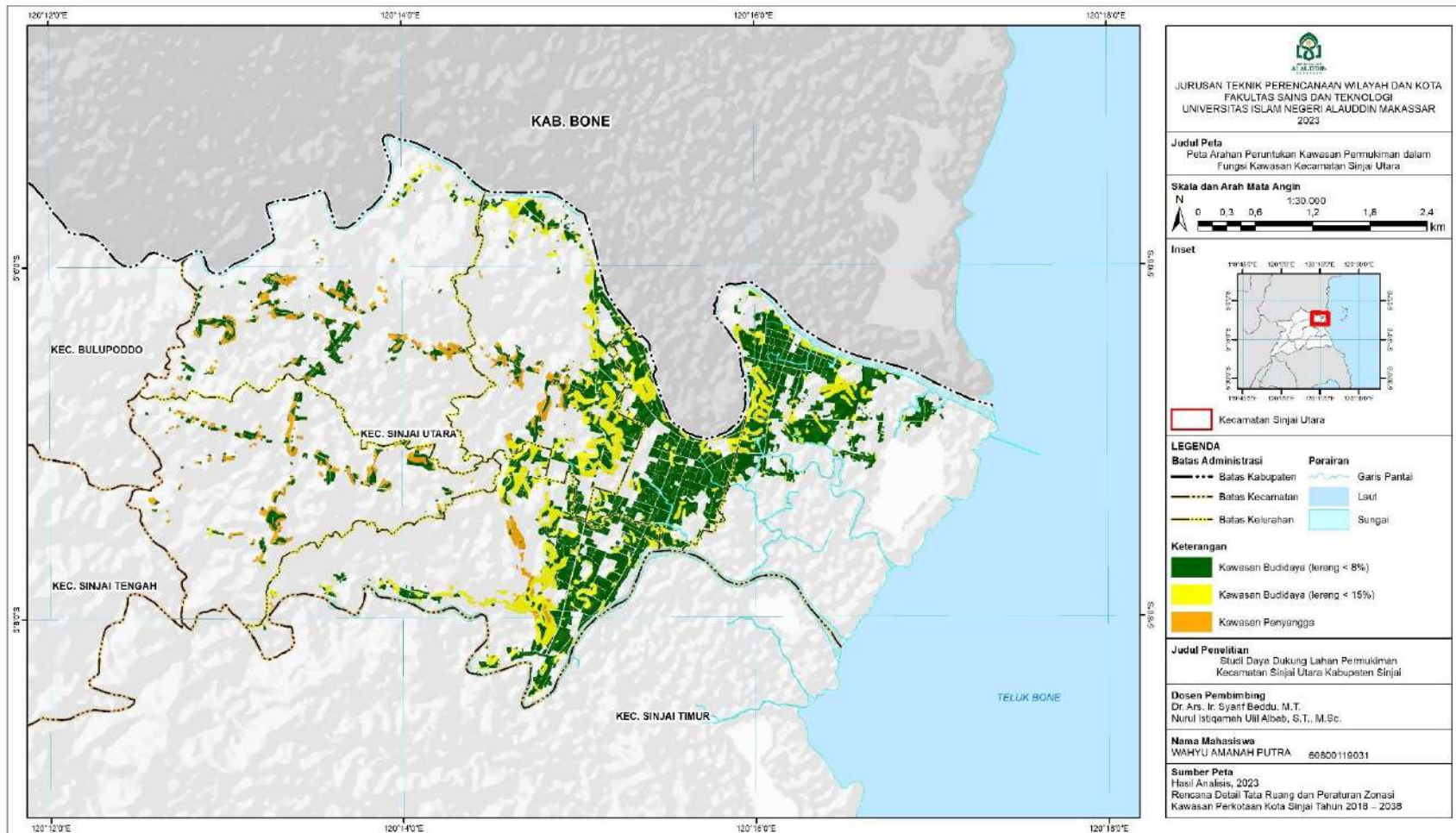
Sumber : Hasil Analisis, 2023



Gambar 4. 23 Peta Evaluasi Kesesuaian Lahan Permukiman terhadap Penggunaan Lahan Eksisting



Gambar 4. 24 Peta Arahian Peruntukan Kawasan Permukiman



Gambar 4. 25 Peta Klasifikasi Arah Peruntukan Kawasan Permukiman dalam Fungsi Kawasan

C. Daya Dukung Lahan Permukiman Kecamatan Sinjai Utara

Analisis Daya Dukung Lahan Permukiman dilakukan untuk mengukur kemampuan Kecamatan Sinjai Utara dalam menyediakan lahan permukiman guna menampung jumlah penduduk tertentu untuk bertempat tinggal secara layak. Daya Dukung Lahan Permukiman didapatkan dari perbandingan antara jumlah penduduk dan luas lahan peruntukan kawasan permukiman. Daya Dukung Lahan Permukiman Kecamatan Sinjai Utara dapat dihitung dengan menggunakan rumus berikut.

$$DDPm = \frac{\frac{LPm}{Jp}}{\alpha} \dots \dots \dots (1)$$

Keterangan :

DDPm : Daya Dukung Permukiman

LPm : Luas Permukiman (m²)

Jp : Jumlah Penduduk (jiwa)

α : Koefisien luas kebutuhan ruang (m²/kapita) 26 m²/jiwa, mengacu pada Standar Nasional Indonesia (SNI) 03-1733-2004 tentang Tata Cara Perencanaan Lingkungan Perumahan di Perkotaan

Diketahui luas lahan peruntukan kawasan permukiman berdasarkan hasil analisis kesesuaian lahan permukiman adalah 5,68 km² atau 5.676.347 m². Adapun jumlah penduduk Kecamatan Sinjai Utara pada tahun 2022 sebanyak 51.616 jiwa. Sehingga, diperoleh Daya Dukung Lahan Permukiman Kecamatan Sinjai Utara berdasarkan rumus (1) sebagai berikut.

$$DDPm = \frac{\frac{LPm}{Jp}}{\alpha}$$

$$DDPm = \frac{\frac{5.676.347}{51.616}}{26}$$

$$DDPm = \frac{109,97}{26}$$

$$DDPm = 4,23$$

Berdasarkan analisis Daya Dukung Lahan Permukiman, diperoleh hasil bahwa Kecamatan Sinjai Utara memiliki DDPm senilai 4,23. Dengan nilai tersebut,

dapat disimpulkan bahwa Kecamatan Sinjai Utara masih mampu menampung penduduk untuk bermukim (membangun rumah) pada tahun 2022.

D. Ambang Batas Jumlah Penduduk Kecamatan Sinjai Utara

Ambang batas jumlah penduduk diperlukan untuk mengetahui daya tampung wilayah Kecamatan Sinjai Utara terhadap jumlah penduduk tertentu agar tetap bertempat tinggal secara layak berdasarkan luas lahan peruntukan kawasan permukiman. Ambang batas jumlah penduduk Kecamatan Sinjai Utara dapat diketahui berdasarkan hasil analisis Daya Dukung Lahan Permukiman sebelumnya dan Jumlah Penduduk.

$$Jpo = DDPm \times Jp \dots\dots\dots(2)$$

Keterangan :

DDPm : Daya Dukung Permukiman

Jp : Jumlah Penduduk

Jpo : Jumlah Penduduk Optimal

Diketahui nilai DDPm Kecamatan Sinjai Utara pada tahun 2022 sebesar 4,23. Adapun jumlah penduduk Kecamatan Sinjai Utara pada tahun 2022 sebanyak 51.616 jiwa. Sehingga, diperoleh ambang batas jumlah penduduk (jumlah penduduk optimal) di Kecamatan Sinjai Utara berdasarkan rumus (2) sebagai berikut.

$$Jpo = DDPm \times Jp$$

$$Jpo = 4,23 \times 51.616$$

$$Jpo = 218.321$$

Setelah melakukan analisis, dapat diketahui bahwa lahan peruntukan kawasan permukiman seluas 5,68 km² di Kecamatan Sinjai Utara mampu menampung penduduk hingga 218.321 jiwa. Jumlah penduduk yang terus meningkat tiap tahun akan berbanding lurus dengan kebutuhan lahan permukiman dan mempengaruhi status Daya Dukung Lahan Permukiman. Sehingga, perlu dilakukan proyeksi penduduk untuk mengetahui perubahan status Daya Dukung Lahan Permukiman, khususnya 10 tahun kedepan. Metode proyeksi penduduk yang akan digunakan adalah Metode Proyeksi Aritmatik. Proyeksi penduduk dengan

metode aritmatik mengasumsikan bahwa pertambahan jumlah penduduk akan sama setiap tahun. Proyeksi penduduk pada penelitian ini menggunakan data jumlah penduduk Kecamatan Sinjai Utara dalam kurun waktu 5 tahun terakhir (tahun 2018 – 2022) sebagai tahun dasar. Adapun rumus yang digunakan pada metode proyeksi aritmatik sebagai berikut.

$$P_t = P_0 (1 + rt) \text{ dengan } r = \frac{1}{t} \left(\frac{P_t}{P_0} - 1 \right) \dots \dots \dots (3)$$

Keterangan :

P_t : jumlah penduduk pada tahun t

P_0 : jumlah penduduk pada tahun dasar

r : laju pertumbuhan penduduk

t : periode waktu antara tahun dasar dan tahun t (dalam tahun)

Tabel 4. 28 Perubahan status Daya Dukung Lahan Permukiman 10 tahun kedepan

Tahun	Jumlah Penduduk (jiwa)	Ketersediaan Lahan Permukiman (km ²)	DDPm
2018	47.530	5,68	4,59
2019	47.967	5,68	4,55
2020	50.498	5,68	4,32
2021	51.499	5,68	4,24
2022	51.616	5,68	4,23
2023	52.433	5,68	4,16
2024	53.250	5,68	4,10
2025	54.068	5,68	4,04
2026	54.885	5,68	3,98
2027	55.702	5,68	3,92
2028	56.519	5,68	3,86
2029	57.336	5,68	3,81
2030	58.154	5,68	3,75
2031	58.971	5,68	3,70
2032	59.788	5,68	3,65

Sumber : Hasil Analisis, 2023

Berdasarkan hasil proyeksi penduduk, dapat diketahui bahwa pada 10 tahun kedepan Kecamatan Sinjai Utara memiliki jumlah penduduk sebanyak 59.788 jiwa dengan DDPm senilai 3,65. Dengan nilai tersebut, dapat disimpulkan bahwa pada 10 tahun kedepan Kecamatan Sinjai Utara masih mampu menampung penduduk untuk bermukim (membangun rumah).

E. Tinjauan Al-Qur'an Tentang Daya Dukung Lahan Permukiman

Rumah merupakan salah satu anugrah bagi manusia dan tanda keesaan Allah swt. yang berfungsi sebagai tempat tinggal. Pembangunan rumah dalam suatu wilayah merupakan suatu hal yang wajib karena memiliki peran yang sangat penting. Tidak hanya sebagai tempat tinggal, namun rumah juga memiliki peran sebagai tempat berlindung serta tempat berlangsungnya pembentukan generasi masa depan. Sebagaimana firman Allah swt. dalam QS. An-Nahl/16:80-81, yaitu :

وَاللَّهُ جَعَلَ لَكُمْ مِنْ بُيُوتِكُمْ سَكَنًا وَجَعَلَ لَكُمْ مِنْ جُلُودِ الْأَنْعَامِ بُيُوتًا
تَسْتَخِفُّونَهَا يَوْمَ ظَعْنِكُمْ وَيَوْمَ إِقَامَتِكُمْ وَمِنْ أَصْوَابِهَا وَأَوْبَارِهَا وَأَشْعَارِهَا
أَثَاثًا وَمَتَاعًا إِلَىٰ حِينٍ ﴿٨٠﴾ وَاللَّهُ جَعَلَ لَكُمْ مِمَّا خَلَقَ ظِلَالًا وَجَعَلَ لَكُمْ مِنَ الْجِبَالِ
أَكْنَانًا وَجَعَلَ لَكُمْ سَرَابِيلَ تَقِيَكُمُ الْحَرَّ وَسَرَابِيلَ تَقِيَكُمُ بَأْسَكُمْ كَذَلِكَ يُتِمُّ
نِعْمَتَهُ عَلَيْكُمْ لَعَلَّكُمْ تَسْلِمُونَ ﴿٨١﴾

Terjemahnya :

“80. Allah menjadikan bagimu rumah sebagai tempat tinggal dan Dia menjadikan bagimu dari kulit binatang ternak (sebagai) rumah (kemah) yang kamu merasa ringan (membawa)-nya pada waktu kamu bepergian dan bermukim. (Dijadikan-Nya pula) dari bulu domba, bulu unta, dan bulu kambing peralatan rumah tangga serta kesenangan sampai waktu (tertentu). 81. Allah menjadikan tempat bernaung bagi kamu dari apa yang telah Dia ciptakan. Dia menjadikan bagi kamu tempat-tempat tertutup (gua dan lorong-lorong sebagai tempat tinggal) di gunung-gunung. Dia menjadikan pakaian bagimu untuk melindungimu dari panas dan pakaian (baju besi) untuk melindungimu dalam peperangan. Demikian Allah menyempurnakan nikmat-Nya kepadamu agar kamu berserah diri (kepada-Nya).” (Kementerian Agama, 2019).

Berdasarkan Tafsir Kementerian Agama, ayat di atas menjelaskan nikmat-nikmat yang dianugerahkan Allah kepada manusia untuk dijadikan tanda keesaan-Nya, seperti Allah menganugerahkan rumah bagi manusia. Rumah-rumah itu tidak hanya berfungsi sebagai tempat tinggal atau berlindung dari hujan dan panas, tetapi juga tempat menciptakan suasana aman, damai, dan tenteram serta menumbuhkan

kasih sayang dan rasa kesetiaan di antara penghuninya. Dari rumah tangga yang baik, lahir manusia yang baik. Kesemuanya menimbulkan rasa aman dan tenang pada jiwa penghuninya. Demikianlah nikmat-nikmat yang dianugerahkan Allah kepada manusia. Maka hendaklah mereka menyadari segala kenikmatan yang besar dari Allah itu dan mengakui pula kewajiban terhadap pemberi nikmat itu, untuk kemudian beriman kepada-Nya, meninggalkan sembah-sembahan lain, dan melakukan amal saleh.

Selain itu, dalam pembangunan kawasan permukiman perlu memperhatikan aspek lingkungan sebagaimana kewajiban untuk tidak berbuat kerusakan di muka bumi, sebagaimana firman Allah swt. dalam QS. Al-A'raf/7:56, sebagai berikut.

وَلَا تُفْسِدُوا فِي الْأَرْضِ بَعْدَ إِصْلَاحِهَا وَادْعُوهُ خَوْفًا وَطَمَعًا إِنَّ رَحْمَتَ اللَّهِ قَرِيبٌ مِّنَ الْمُحْسِنِينَ ﴿٥٦﴾

Terjemahnya :

“Janganlah kamu berbuat kerusakan di bumi setelah diatur dengan baik. Berdoalah kepada-Nya dengan rasa takut dan penuh harap. Sesungguhnya rahmat Allah sangat dekat dengan orang-orang yang berbuat baik.”
(Kementerian Agama, 2019)

Berdasarkan Tafsir Kementerian Agama, ayat tersebut menjelaskan bahwa Allah melarang manusia agar tidak membuat kerusakan di muka bumi. Larangan membuat kerusakan ini mencakup semua bidang, seperti merusak pergaulan, jasmani dan rohani orang lain, kehidupan dan sumber-sumber penghidupan (pertanian, perdagangan, dan lain-lain), merusak lingkungan dan lain sebagainya. Bumi ini sudah diciptakan Allah dengan segala kelengkapannya, seperti gunung, lembah, sungai, lautan, daratan, hutan dan lain-lain, yang semuanya ditujukan untuk keperluan manusia, agar dapat diolah dan dimanfaatkan dengan sebaik-baiknya untuk kesejahteraan mereka. Oleh karena itu, manusia dilarang membuat kerusakan di muka bumi.

BAB V

PENUTUP

A. Kesimpulan

Berdasarkan pembahasan dan hasil analisis yang telah dilakukan, maka kesimpulannya sebagai berikut.

1. Lahan yang sesuai untuk kawasan permukiman yang dapat diarahkan sebagai kawasan permukiman di Kecamatan Sinjai Utara memiliki luas 5,68 km² atau 19,43% dari luas wilayah kecamatan. Lahan sangat sesuai (S1) merupakan lahan yang saat ini diperuntukan sebagai kawasan permukiman dan memenuhi seluruh parameter seluas 2,14 km². Lahan sesuai (S2) merupakan lahan yang saat ini diperuntukan sebagai kawasan permukiman namun tidak memenuhi salah satu parameter Kriteria Kesesuaian Lahan Permukiman sehingga menjadi faktor pembatas dalam pengembangan kawasan permukiman, seperti curah hujan tinggi, kemiringan lereng > 8%, resiko gerakan tanah sedang, ataupun jenis tanah Andosol yang peka terhadap erosi. 2,68 km². Lahan cukup sesuai (S3) merupakan lahan yang saat ini diperuntukan sebagai kawasan permukiman yang dilengkapi fasilitas penunjang, namun tidak memenuhi beberapa parameter Kriteria Kesesuaian Lahan Permukiman sehingga menjadi faktor pembatas yang cukup berat dalam pengembangan kawasan permukiman dengan luas 0,85 km².
2. Kecamatan Sinjai Utara memiliki DDPm senilai 4,23, sehingga dapat disimpulkan bahwa Kecamatan Sinjai Utara masih mampu menampung penduduk untuk bermukim (membangun rumah) pada tahun 2022.
3. Lahan peruntukan kawasan permukiman di Kecamatan Sinjai Utara seluas 5,68 km² mampu menampung penduduk hingga 218.321 jiwa. Adapun hasil proyeksi penduduk hingga 10 tahun kedepan menunjukkan bahwa Kecamatan Sinjai Utara memiliki jumlah penduduk sebanyak 59.788 jiwa dengan DDPm senilai 3,65. Dengan nilai tersebut, dapat disimpulkan bahwa

pada 10 tahun kedepan Kecamatan Sinjai Utara masih mampu menampung penduduk untuk bermukim (membangun rumah).

B. Saran

Berdasarkan hasil pembahasan dan kesimpulan, penulis memiliki beberapa saran sebagai berikut.

1. Bagi pemerintah, pemanfaatan kawasan sesuai lahan permukiman perlu dilakukan secara optimal dalam pembangunan kawasan permukiman di Kecamatan Sinjai Utara. Adapun lahan yang tidak sesuai patut dihindari untuk pembangunan kawasan permukiman. Hal ini bertujuan untuk menghindari kawasan permukiman yang tidak layak dan memberikan keamanan serta kenyamanan kepada masyarakat. Selain itu, pemerintah diharapkan memperhatikan pembangunan sarana dan prasarana untuk melayani kebutuhan masyarakat.
2. Bagi peneliti, perlu penelitian lebih lanjut mengenai kesesuaian lahan permukiman dengan menggunakan variabel yang lebih lengkap, seperti drainase tanah, kekuatan dan tingkat pelapukan batuan, tekstur dan daya dukung tanah serta rawan bencana sehingga mampu menghasilkan arahan peruntukan kawasan permukiman yang lebih akurat. Selain itu, penelitian lebih lanjut mengenai potensi pemanfaatan lahan selain kawasan permukiman di Kecamatan Sinjai Utara juga perlu dilakukan. Hal ini diperlukan untuk memenuhi kebutuhan hidup masyarakat, seperti kawasan pertanian, kawasan perkebunan dan kawasan perikanan.

DAFTAR PUSTAKA

- Baja, S. (2012). *Perencanaan Tata Guna Lahan dalam Pengembangan Wilayah* (P. Christian (ed.)). Penerbit ANDI.
- BPS Kabupaten Sinjai. (2023). Kabupaten Sinjai dalam Angka 2023. In *BPS Kabupaten Sinjai*.
- BPS Kabupaten Sinjai. (2022). Kabupaten Sinjai dalam Angka 2022. In *BPS Kabupaten Sinjai*.
- BPS Kabupaten Sinjai. (2021). Kabupaten Sinjai dalam Angka 2021. In *BPS Kabupaten Sinjai*.
- BPS Kabupaten Sinjai. (2020). Kabupaten Sinjai dalam Angka 2020. In *BPS Kabupaten Sinjai*.
- BPS Kabupaten Sinjai. (2019). Kabupaten Sinjai dalam Angka 2019. In *BPS Kabupaten Sinjai*.
- BPS Kabupaten Sinjai. (2022). Kecamatan Sinjai Utara dalam Angka 2022. In *BPS Kabupaten Sinjai*.
- BPS Kabupaten Sinjai. (2021). Kecamatan Sinjai Utara dalam Angka 2021. In *BPS Kabupaten Sinjai*.
- Hakim, D. H., Barkey, R. A., & Wikantari, R. (2019). Daya Tarik dan Daya Dorong Perkembangan Wilayah terhadap Persebaran Pemanfaatan Lahan Kota Sinjai Kabupaten Sinjai. *Seminar Nasional Geomatika*, 3, 377. <https://doi.org/10.24895/sng.2018.3-0.977>
- Handiyatmo, D., Sahara, I., & Rangkuti, H. (2010). Pedoman Penghitungan Proyeksi Penduduk dan Angkatan Kerja. In *BPS-Jakarta*. Badan Pusat Statistik.
- Hidayah, Z., & Suharyo, O. S. (2018). Analisa Perubahan Penggunaan Lahan Wilayah Pesisir Selat Madura. *Rekayasa*, 11(1), 19. <https://doi.org/10.21107/rekayasa.v11i1.4120>
- Hidayati, P. F., Kahar, S., & Subiyanto, S. (2015). Evaluasi Kesesuaian Lahan Permukiman berbasis Sistem Informasi Geografis (Studi Kasus : Semarang Bagian Selatan). *Jurnal Geodesi Undip*, 4(2), 248–255.
- Hirmawan, R., & Pigawati, B. (2022). Daya Dukung Lahan Permukiman Kecamatan Gunungpati. *Teknik PWK (Perencanaan Wilayah Kota)*, 11(2), 85–97. <https://doi.org/10.14710/tpwk.2022.30700>

- Lestari, D. S. S., & Djumiko. (2017). Perkembangan Perumahan dan Permukiman sebagai Penentu Arah dan Bentuk Kebutuhan Permukiman di Pinggiran Kota. *E-Jurnal Teknik Sipil Dan Arsitektur Fakultas Teknik UTP Surakarta*, 21(25).
- Lomban, G. P., Tilaar, S., & Siregar, F. O. P. (2019). Kajian Pengembangan Kawasan Permukiman di Kecamatan Amurang Timur berdasarkan Daya Dukung Lahan. *Spasial*, 6(3), 820–830.
- Missah, R. E., Sela, R. L. E., & Takumansang, E. D. (2019). Analisis Kesesuaian Lahan Permukiman berdasarkan Rencana Tata Ruang Wilayah (RTRW) di Kabupaten Minahasa Tenggara (Studi Kasus: Kecamatan Ratahan). *Spasial*, 6(2), 247–258.
- Mononimbar, W., & Takumansang, E. D. (2019). Analisis Kesesuaian Lahan Permukiman Kabupaten Sorong. *Jurnal Spasial*, 6(3), 692–702.
- Murtianto, H. (2016). Penataan Ruang berdasarkan Fungsi Kawasan di Lereng Gunungapi Sindoro. *Jurnal Geografi Gea*, 9(1). <https://doi.org/10.17509/gea.v9i1.1679>
- Muta'ali, L. (2012). Daya Dukung Lingkungan Untuk Perencanaan Pengembangan Wilayah. *Badan Penerbit Fakultas Geografi (BPFGe) Universitas Gadjah Mada*.
- Muta'ali, L., & Nugroho, A. R. (2015). Perkembangan Program Penanganan Permukiman Kumuh di Indonesia Dari Masa Ke Masa. *Gadjah Mada University Press*.
- Nugraha, S. (2008). Kesesuaian Fungsi Kawasan dengan Pemanfaatan Lahan di Daerah Aliran Sungai Samin Tahun 2007. In *Miips* (Vol. 8, Issue 2, pp. 67–76). <https://media.neliti.com/media/publications/220595-kesesuaian-fungsi-kawasan-dengan-pemanfa.pdf>
- Pantow, M., Moniaga, I., & Takumnsang, E. (2018). Daya Dukung Permukiman dalam Konsep Pengembangan Wilayah di Kecamatan Langowan Timur. *Perencanaan Wilayah dan Kota, Jurusan Arsitektur Universitas Sam Ratulangi Manado*, 5(3), 417–426.
- Peraturan Daerah Kabupaten Sinjai Nomor 02 Tahun 2018 tentang Rencana Detail Tata Ruang dan Peraturan Zonasi Kawasan Perkotaan Tahun 2018 - 2038
- Peraturan Daerah Kabupaten Sinjai Nomor 28 Tahun 2012 tentang Rencana Tata Ruang Wilayah Kabupaten Sinjai Tahun 2012 – 2032
- Peraturan Menteri Pekerjaan Umum No.41/PRT/M/2007 tentang Pedoman Kriteria Teknis Kawasan Budidaya

Pertiwi, N., Dewanti, A., & Kadri, M. K. (2021). Analisis Daya Dukung Permukiman di Kelurahan Manggar Baru, Kota Balikpapan, Provinsi Kalimantan Timur Analysis. *Ruang*, 7(1), 9–21.

Risnawati K. (2021). Analisis Arah Pengembangan Kecamatan Sinjai Utara Dalam Mendukung Perkembangan Kabupaten Sinjai. *LOSARI: Jurnal Arsitektur Kota dan Pemukiman*, 6(1), 33–54. <https://doi.org/10.33096/losari.v6i1.262>

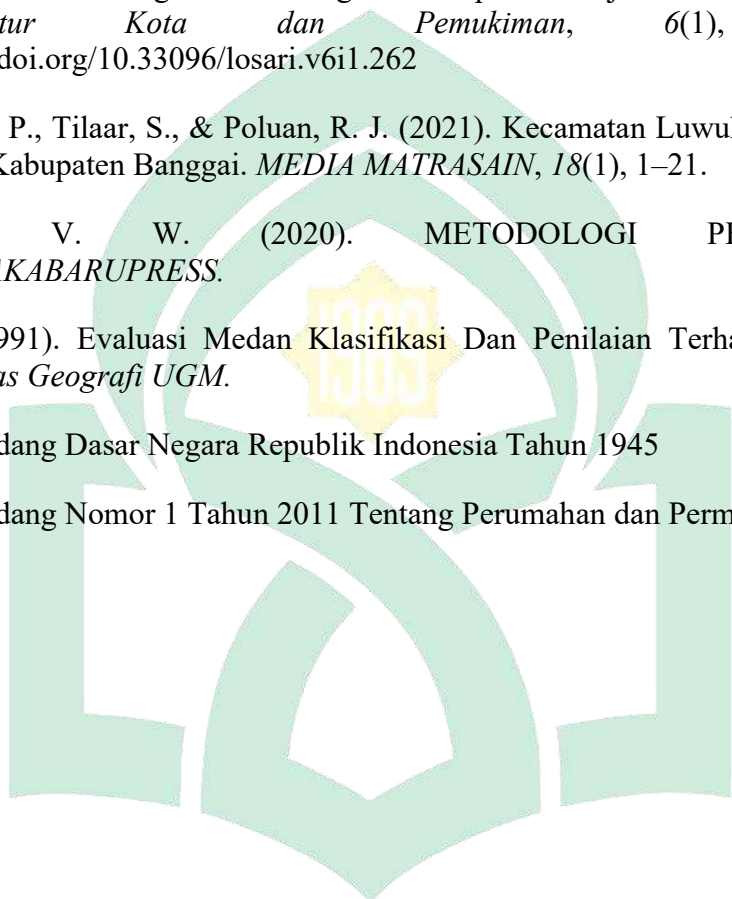
Satolom, A. P., Tilaar, S., & Poluan, R. J. (2021). Kecamatan Luwuk dan Luwuk Utara Kabupaten Banggai. *MEDIA MATRASAIN*, 18(1), 1–21.

Sujarweni, V. W. (2020). *METODOLOGI PENELITIAN*. PUSTAKABARUPRESS.

Sutikno. (1991). Evaluasi Medan Klasifikasi Dan Penilaian Terhadap Medan. *Fakultas Geografi UGM*.

Undang-Undang Dasar Negara Republik Indonesia Tahun 1945

Undang-Undang Nomor 1 Tahun 2011 Tentang Perumahan dan Permukiman



UNIVERSITAS ISLAM NEGERI
ALAUDDIN
M A K A S S A R

DAFTAR RIWAYAT HIDUP



Wahyu Amanah Putra, akrab disapa Wahyu. Lahir di Sinjai, pada tanggal 7 Oktober 2001. Ia merupakan anak bungsu dari pasangan Muh. Yakub, S.Pd. dan Nurbaya S., S.Pd., SD. Serta memiliki seorang kakak bernama Nurul Fathimatul Izzah, S.Pd., M.Pd. Penulis mengawali pendidikan di SDN 41 Samaenre selama 1 semester pada tahun 2006 dan melanjutkannya di SDN 3 Cakkempong pada tahun 2007 sampai 2013. Kemudian penulis melanjutkan pendidikan di SMPN 1 Sinjai Utara pada tahun 2013 sampai 2016 dan UPT SMAN 1 Sinjai pada tahun 2016 sampai 2019. Pada jenjang pendidikan tinggi, penulis melanjutkan pendidikan strata satu (S1) di Jurusan Teknik Perencanaan Wilayah dan Kota, Fakultas Sains dan Teknologi, Universitas Islam Negeri Alauddin Makassar pada tahun 2019. Selama menempuh pendidikan tinggi, penulis tidak hanya aktif dalam perkuliahan, tetapi juga aktif sebagai Pengurus Himpunan Mahasiswa Jurusan Teknik Perencanaan Wilayah dan Kota Universitas Islam Negeri Alauddin Makassar (HMJ-T.PWK UINAM) pada Periode 2021 dan bertindak sebagai Sekretaris Umum pada Periode 2022. Pada akhirnya, penulis menyelesaikan pendidikan strata satu (S1) di Jurusan Teknik Perencanaan Wilayah dan Kota, Fakultas Sains dan Teknologi, Universitas Islam Negeri Alauddin Makassar pada tahun 2023.

UNIVERSITAS ISLAM NEGERI
ALAUDDIN
M A K A S S A R