

**ANALISIS TEORI BUMI BULAT DAN PASANG
SURUT AIR LAUT DALAM PANDANGAN
AL-KINDI PERSPEKTIF ILMU FALAK**



Skripsi

**Diajukan untuk Memenuhi Salah Satu Syarat
Meraih Gelar Sarjana Hukum Jurusan Ilmu Falak
pada Fakultas Syariah dan Hukum**

UIN Alauddin Makassar

Oleh:

Siti Ratdiyanti Amriana

NIM: 10900118016

FAKULTAS SYARIAH DAN HUKUM

UIN ALAUDDIN MAKASSAR

2022

PENGESAHAN SKRIPSI

Skripsi yang berjudul, "Analisis Teori Bumi Bulat Dan Pasang Surut Air Laut Dalam Pandangan Al-Kindi Perspektif Ilmu Falak", yang disusun oleh Siti Ratdiyanti Amriana, NIM: 10900118016, mahasiswa Jurusan Ilmu Falak pada Fakultas Syariah dan Hukum Universitas Islam Negeri Alauddin Makassar, Telah diuji dan dipertahankan dalam sidang Munaqasyah yang diselenggarakan pada hari Jum'at, tanggal 18 Agustus 2023 M, bertepatan dengan 01 Safar 1445 H, dinyatakan telah dapat diterima sebagai salah satu syarat untuk memperoleh gelar Sarjana dalam Ilmu Syariah dan Hukum, Jurusan Ilmu Falak (dengan beberapa perbaikan).

Gowa, 04 Oktober 2023

18 Rabiul Awal 1445 H


DEWAN PENGUJI

Ketua	: Dr. H. Abd. Rauf Muhammad Amin, Lc., M.A.	(.....)
Sekretaris	: Prof. Dr. Marilang, S.H., M.Hum.	(.....)
Munaqisy I	: Dr. Muh. Rasywan Syarif, S. Hi., M.Si.	(.....)
Munaqisy II	: Irfan, S.Ag., M.Ag	(.....)
Pembimbing I	: Dr. Hj. Halimah B., M.Ag.	(.....)
Pembimbing II	: Imam Permana, S.Pd., M.Pd.	(.....)

Diketahui oleh:

Dekan Fakultas Syariah dan Hukum

UIN Alauddin Makassar,


Dr. H. Abd. Rauf Muhammad Amin, Lc., M.A.

NIP. 19730818 200312 1 002

PERNYATAAN KEASLIAN SKRIPSI

Mahasiswa yang bertanda tangan dibawah ini:

Nama : Siti Ratdiyanti Amriana
NIM : 10900118016
Tempat/Tanggal Lahir : Makassar, 24 April 2000
Prodi : Ilmu Falak
Fakultas : Syari'ah dan Hukum
Alamat : Jl. Bontonompo No. 4
Judul : Analisis Teori Bumi Bulat Dan Pasang Surut Air Laut
Dalam Pandangan Al-Kindi Perspektif Ilmu Falak

Menyatakan dengan sesungguhnya dan penuh kesadaran bahwa skripsi ini benar adalah hasil karya sendiri. Jika kemudian hari terbukti bahwa ia merupakan duplikat, tiruan atau dibuat oleh orang lain, sebagian atau seluruhnya, maka skripsi dan gelar yang diperoleh karenanya batal demi hukum.

Gowa, 31 Juli 2023

Penulis

Siti Ratdiyanti Amriana

10900118016

KATA PENGANTAR

بِسْمِ اللَّهِ الرَّحْمَنِ الرَّحِيمِ

Assalamualaikum Warahmatullahi Wabarakatuh

Alhamdulillah puji syukur atas seluruh kenikmatan yang diberikan oleh Allah swt kepada segala makhluknya terkhusus manusia yang berada di muka bumi ini. Sebab berkat Rahmat serta Karunia- Nyalah sehingga penulis bisa menuntaskan skripsi yang berjudul “Analisis Teori Bumi Bulat Dan Pasang Surut Air Laut Dalam Pandangan Al-Kindi Perspektif Ilmu Falak” sebagai salah satu ketentuan menuntaskan studi strata satu.

Shalawat serta salam mudah- mudahan senantiasa tercurahkan kepada baginda Rasulullah Muhammad saw. Nabi yang telah diberikan wahyu serta mukjizat oleh Allah swt berbentuk al- Qur’an yang senantiasa terjaga sampai akhir zaman. Dialah teladan untuk segala umatnya dan Dialah pembawa risalah kebenaran dalam menuntun umatnya ke jalur keselamatan.

Penulis menyadari dalam penyelesaian skripsi ini tidak terlepas dari dorongan serta partisipasi dari beberapa pihak, yang sudah memberikan bimbingan, petunjuk, dorongan motivasi serta doa kepada penulis sehingga seluruh tantangan dalam penyelesaian skripsi bisa penulis obati. Olehnya itu izinkan periset mengantarkan perkataan terima kasih yang tidak terhingga kepada kedua orang tua periset ialah Ayah tercinta Burhanuddin Bohari serta Ibu tercinta Ratnawati yang tetap mendoakan serta membagikan restu, dan kasih sayang yang tidak sempat putus dalam mendidik, memotivasi serta membesarkan periset dan keluarga besar periset yang tetap membagikan doa serta sokongan kepada periset. Tidak kurang ingat pula periset mengantarkan perkataan terima kasih serta penghargaan yang setinggi-tingginya kepada:

1. Prof. H. Hamdan Juhannis, MA, PhD. Selaku Rektor UIN Alauddin Makassar
2. Dr. H. Muammar Muhammad Bakry, Lc., M.Ag. selaku Dekan Fakultas Syariah dan Hukum UIN Alauddin Makassar beserta Wakil Dekan dan seluruh Staf lingkup Fakultas Syariah dan Hukum.
3. Ibunda Dr. Hj. Rahmatiah HL, M.Pd. selaku Wakil Dekan I Bidang Akademik Fakultas Syariah dan Hukum UIN Alauddin Makassar, yang telah banyak memberikan motivasi, arahan, dan dukungan kepada peneliti selama menjalani masa studi.

4. Ibunda Dr. Fatmawati, M.Ag. selaku Ketua Jurusan Ilmu Falak, yang sudah seperti orang tua kedua kami yang telah banyak memberikan bantuan, dukungan, dan motivasi kepada peneliti selama menjalani masa studi.
5. Ibunda Dr. Rahma Amir, M.Ag., selaku Sekretaris Jurusan Ilmu Falak yang telah banyak memberikan bimbingan, arahan, dan motivasi kepada peneliti dalam penyelesaian studi.
6. Bapak Dr. Muh. Rasywan Syarif, S.HI., M.SI. selaku Dosen Ilmu Falak, dosen terhebat dan motivator handal, yang telah banyak memberikan masukan, ilmu, dukungan, dan motivasi kepada peneliti selama peneliti menjalani studi.
7. Bapak Drs. Abbas Padil, MM., dan Bapak. Dr. Alimuddin, M.Ag., selaku Dosen senior Jurusan Ilmu Falak yang telah banyak memberikan Ilmu Pengetahuan kepada peneliti serta Dosen dan seluruh Staf Jurusan Ilmu Falak, Ibu Nurul Wakia, S.Pd.I., M.Pd.I, Kak Muh Fajri Jufri, S.H, Kak Zulfadly Sultan. S.T yang telah banyak membantu peneliti dalam penyelesaian studi.
8. Ibunda Dr. Hj. Halimah B., M.Ag Selaku Pembimbing I Penulis yang telah membimbing peneliti mulai dari penyusunan sampai terselesaikannya skripsi peneliti
9. Bapak Imam Permana, S.Pd., M.Pd. Selaku Pembimbing II Penulis yang telah membimbing peneliti mulai dari penyusunan sampai terselesaikannya

skripsi peneliti.

10. Bapak. Dr. Muh. Rasywan Syarif, S.HI., M.SI. dan Bapak Irfan., S.Ag., M.Ag sebagai penguji skripsi peneliti, yang telah menguji mulai dari ujian seminar proposal sampai ujian munaqasyah, dan telah memberi beberapa masukan dan komentar ke dalam skripsi peneliti.
11. Kepala Perpustakaan UIN Alauddin Makassar, beserta jajarannya dan Kepala Perpustakaan Fakultas Syariah dan Hukum beserta jajarannya.
12. Teman Terbaik Peneliti, Ashari Yusran, Muh. Adil Syam, Haekal Fikri, Halpi Anti, Nadira dan juga teman seperjuangan Abdul Aziz Burhan, , Ahmad Tahsisul, Weliana Adeline, dan Reagen yang selalu membantu, menjadi pendengar dan memberikan semangat kepada peneliti selama peneliti menjalani studi.
13. Keluarga besar Ilmu Falak Fakultas Syariah dan Hukum UIN Alauddin Makassar, terkhusus kepada Ilmu Falak angkatan 2018 (Equinox) yang telah banyak memberikan bantuan, dukungan, dan semangat selama peneliti menjalani studi.
14. Keluarga besar UKK KSR-PMI Unit 107 UIN Alauddin Makassar yang selalu memberikan dukungan dan semangat kepada peneliti dalam proses penyelesaian skripsi ini.
15. Band kesayangan saya, Coldiac. Yang telah memberikan motivasi lewat musik-musiknya sehingga selalu memberikan energi kepada peneliti dalam proses penyelesaian skripsi ini.

DAFTAR ISI

BAB I PENDAHULUAN

A. Latar Belakang Masalah.....	1
B. Rumusan Masalah.	3
C. Pengertian Judul dan Definisi Operasional.	3
D. Kajian Pustaka.....	4
E. Metode Penelitian.....	7
F. Tujuan dan Kegunaan Penelitian.	10

BAB II HAKIKAT BUMI DAN AIR LAUT

A. Tinjauan Umum Tentang Bumi.	12
B. Dasar Hukum Penciptaan Bumi.	14
C. Teori Penciptaan Bumi.....	17
D. Dasar Hukum Penciptaan Laut.....	18
E. Fenomena Pasang Surut Air Laut.	19
F. Teori Pasang Surut Air Laut	22
G. Manfaat Pasang Surut Air Laut Bagi Kehidupan Manusia.....	24

BAB III ANALISIS TEORI BUMI BULAT DAN PASANG SURUT AIR

LAUT PANDANGAN AL-KINDI

A. Biografi Al-Kindi.	26
B. Teori Al-Kindi Mengenai Bumi Bulat.....	34
C. Teori Al-Kindi Mengenai Pasang Surut Air Laut.	38
D. Pandangan Tokoh yang Mendukung Teori Bumi Bulat.....	39

BAB IV ANALISIS TEORI BUMI BULAT DAN PASANG SURUT AIR

LAUT DALAM PANDANGAN AL-KINDI PERSPEKTIF ILMU

FALAK

A. Ilmu Falak.	41
B. Relevansi Bumi Bulat dan Pasang Surut Air Laut Pandangan Al-Kindi ...	43
C. Relevansi Bumi Bulat dan Pasang Surut Air Laut Perspektif Ilmu Falak.	48

BAB V PENUTUP

A. Kesimpulan.59
B. Implikasi Penelitian.....60

DAFTAR PUSTAKA.....61

RIWAYAT HIDUP.....66

PEDOMAN TRANSLITERASI

A. *Tansliterasi Arab-Latin*

Transliterasi dimaksudkan sebagai pengalih-hurufan dari abjad yang satu ke abjad yang lain. Transliterasi Arab-Latin di sini ialah penyalinan huruf-huruf Arab dengan huruf-huruf Latin beserta perangkatnya.

1. *Konsonan*

Fonem konsonan bahasa Arab yang dalam sistem tulisan Arab dilambangkan dengan huruf. Dalam transliterasi ini sebagian dilambangkan dengan huruf dan sebagian dilambangkan dengan tanda, dan sebagian lagi dilambangkan dengan huruf dan tanda sekaligus.

Berikut ini daftar huruf Arab yang dimaksud dan transliterasinya dengan huruf latin:

Huruf Arab	Nama	Huruf Latin	Nama
أ	Alif	Tidak dilambangkan	Tidak dilambangkan
ب	Ba	B	Be
ت	Ta	T	Te
ث	Ša	š	es (dengan titik di atas)
ج	Jim	J	Je
ح	Ḥa	ḥ	ha (dengan titik di bawah)
خ	Kha	Kh	ka dan ha
د	Dal	D	De
ذ	Žal	Ž	Zet (dengan titik di atas)
ر	Ra	R	Er
ز	Zai	Z	Zet

س	Sin	S	Es
ش	Syin	Sy	es dan ye
ص	Ṣad	ṣ	es (dengan titik di bawah)
ض	Ḍad	ḍ	de (dengan titik di bawah)
ط	Ṭa	ṭ	te (dengan titik di bawah)
ظ	Za	ẓ	zet (dengan titik di bawah)
ع	`ain	`	koma terbalik (di atas)
غ	Gain	G	Ge
ف	Fa	F	Ef
ق	Qaf	Q	Ki
ك	Kaf	K	Ka
ل	Lam	L	El
م	Mim	M	Em
ن	Nun	N	En
و	Wau	W	We
هـ	Ha	H	Ha
ء	Hamzah	‘	Apostrof
ي	Ya	Y	Ye

2. Vokal

Vokal bahasa Arab, seperti vokal bahasa Indonesia, terdiri dari vokal tunggal atau *monoftong* dan vokal rangkap atau *diftong*.

a. Vokal Tunggal

Vokal tunggal bahasa Arab yang lambangnya berupa tanda atau harakat, transliterasinya sebagai berikut:

Huruf Arab	Nama	Huruf Latin	Nama
َ	Fathah	A	A
ِ	Kasrah	I	I
ُ	Dammah	U	U

b. Vokal Rangkap

Vokal rangkap bahasa Arab yang lambangnya berupa gabungan antara harakat dan huruf, transliterasinya berupa gabungan huruf sebagai berikut:

Huruf Arab	Nama	Huruf Latin	Nama
اِيَّ	Fathah dan ya	Ai	a dan u
اُوَّ	Fathah dan wau	Au	a dan u

Contoh:

- كَتَبَ kataba
- فَعَلَ fa`ala
- سُئِلَ suila
- كَيْفَ kaifa
- حَوَّلَ haula

3. Maddah

Maddah atau vokal panjang yang lambangnya berupa harakat dan huruf, transliterasinya berupa huruf dan tanda sebagai berikut:

Huruf Arab	Nama	Huruf Latin	Nama
اَ..ىَ..اَ	Fathah dan alif atau ya	Ā	a dan garis di atas
ىِ..	Kasrah dan ya	Ī	i dan garis di atas
وُ..	Dammah dan wau	Ū	u dan garis di atas

Contoh:

- قَالَ qāla
- رَمَى ramā
- قِيلَ qīla
- يَقُولُ yaqūlu

4. Ta' Marbutah

Transliterasi untuk ta' marbutah ada dua, yaitu:

- Ta' marbutah hidup

Ta' marbutah hidup atau yang mendapat harakat fathah, kasrah, dan dammah, transliterasinya adalah "t".
- Ta' marbutah mati

Ta' marbutah mati atau yang mendapat harakat sukun, transliterasinya adalah "h".

 - Kalau pada kata terakhir dengan ta' marbutah diikuti oleh kata yang menggunakan kata sandang *al* serta bacaan kedua kata itu terpisah, maka ta' marbutah itu ditransliterasikan dengan "h".

Contoh:

- الْأَطْفَالِ رَوْضَةٌ raudah al-atfāl/raudahtul atfāl
- الْمُنَوَّرَةُ الْمَدِينَةُ al-madīnah al-munawwarah/al-madīnatul munawwarah
- طَلْحَةَ talhah

5. *Syaddah (Tasydid)*

Syaddah atau tasydid yang dalam tulisan Arab dilambangkan dengan sebuah tanda, tanda syaddah atau tanda tasydid, ditransliterasikan dengan huruf, yaitu huruf yang sama dengan huruf yang diberi tanda syaddah itu.

Contoh:

- نَزَّلَ nazzala
- البِرُّ al-birr

6. *Kata Sandang*

Kata sandang dalam sistem tulisan Arab dilambangkan dengan huruf, yaitu ال, namun dalam transliterasi ini kata sandang itu dibedakan atas:

- Kata sandang yang diikuti huruf syamsiyah

Kata sandang yang diikuti oleh huruf syamsiyah ditransliterasikan sesuai dengan bunyinya, yaitu huruf “l” diganti dengan huruf yang langsung mengikuti kata sandang itu.

- Kata sandang yang diikuti huruf qamariyah

Kata sandang yang diikuti oleh huruf qamariyah ditransliterasikan dengan sesuai dengan aturan yang digariskan di depan dan sesuai dengan bunyinya. Baik diikuti oleh huruf syamsiyah maupun qamariyah, kata sandang ditulis terpisah dari kata yang mengikuti dan dihubungkan dengan tanpa sempang.

Contoh:

- الرَّجُلُ ar-rajulu
- الْقَلَمُ al-qalamu
- الشَّمْسُ asy-syamsu
- الْجَلَالُ al-jalālu

7. *Hamzah*

Hamzah ditransliterasikan sebagai apostrof. Namun hal itu hanya berlaku bagi hamzah yang terletak di tengah dan di akhir kata. Sementara hamzah yang terletak di awal kata dilambangkan, karena dalam tulisan Arab berupa alif.

Contoh:

- تَأْخُذُ ta'khuẓu
- شَيْءٌ syai'un
- النَّوْءُ an-nau'u
- إِنَّ inna

8. *Penulisan Kata*

Pada dasarnya setiap kata, baik fail, isim maupun huruf ditulis terpisah. Hanya kata-kata tertentu yang penulisannya dengan huruf Arab sudah lazim dirangkaikan dengan kata lain karena ada huruf atau harkat yang dihilangkan, maka penulisan kata tersebut dirangkaikan juga dengan kata lain yang mengikutinya.

Contoh:

- الرَّازِقِينَ خَيْرٌ فَهُوَ اللَّهُ إِنَّ وَ Wa innallāha lahuwa khair ar-rāziqīn/
Wa innallāha lahuwa khairurrāziqīn
- مُرْسَاهَا وَ مَجْرَاهَا اللَّهُ بِسْمِ Bismillāhi majrehā wa mursāhā

9. *Huruf Kapital*

Meskipun dalam sistem tulisan Arab huruf kapital tidak dikenal, dalam transliterasi ini huruf tersebut digunakan juga. Penggunaan huruf kapital seperti apa yang berlaku dalam EYD, di antaranya: huruf kapital digunakan untuk menuliskan huruf awal nama diri dan permulaan kalimat. Bilamana nama diri itu didahului oleh kata sandang, maka yang ditulis dengan huruf kapital tetap huruf awal nama diri tersebut, bukan huruf awal kata sandangnya.

Contoh:

- الْعَالَمِينَ رَبِّ اللَّهُ الْحَمْدُ Alhamdu lillāhi rabbi al-'ālamīn/
Alhamdu lillāhi rabbil `ālamīn
- الرَّحْمَنِ الرَّحِيمِ Ar-rahmānir rahīm/Ar-rahmān ar-rahīm

Penggunaan huruf awal kapital untuk Allah hanya berlaku bila dalam tulisan Arabnya memang lengkap demikian dan kalau penulisan itu disatukan dengan kata lain sehingga ada huruf atau harakat yang dihilangkan, huruf kapital tidak dipergunakan.

Contoh:

- رَحِيمٌ غَفُورٌ اللَّهُ Allaāhu gafūrun rahīm
- جَمِيعًا الْأُمُورُ لِلَّهِ Lillāhi al-amru jamī`an/Lillāhil-amru jamī`an

B. Daftar Singkatan

Beberapa singkatan yang dibakukan adalah:

swt	= subhanahu wa ta'ala
saw	= sallallahu'alaihi wa sallam
a.s	= 'alaihi al-salam
H	= Hijriah
M	= Masehi
SM	= Sebelum Masehi
HR	= Hadis Riwayat
l.	= Lahir tahun (untuk orang yang masih hidup saja)
w.	= Wafat tahun
QS .../ ...:4	= QS. al-Baqarah/2:4 atau Qs ali 'Imran/3:4

ABSTRAK

NAMA : SITI RATDIYANTI AMRIANA
NIM : 10900118016
JUDUL SKRIPSI : ANALISIS BUMI BULAT DAN PASANG SURUT
AIR LAUT DALAM PANDANGAN AL-KINDI
PERSPEKTIF ILMU FALAK

Skripsi ini bertujuan untuk membahas pandangan Al-Kindi terkait teori bumi bulat dan pasang surut air laut perspektif Ilmu Falak. Tujuan penelitian ini adalah 1) untuk mengetahui pandangan Al-Kindi mengenai teori Bumi Bulat 2) Untuk mengetahui pandangan Al-Kindi mengenai teori pasang surut air laut, dan 3) Untuk mengetahui relevansi teori Al-Kindi dalam perspektif Ilmu Falak.

Jenis penelitian ini adalah *library research*, jenis penelitian yang menggambarkan secara sistematis berdasarkan data yang telah dianalisis untuk membahas pokok permasalahan yang diangkat . Peneliti melakukan pendekatan penelitian secara teologis normatif dan astronomi. Data yang diperoleh berdasarkan data primer, yaitu buku *Al-Falsafah Al-ula* karya Al-Kindi dan data sekunder, dari buku karya Jamil dengan judul *Ilmu Falak (Teori dan Praktis)*. Metode yang dilakukan yaitu, pengumpulan data, editing data, analisis data berdasarkan studi pustaka kemudian selanjutnya data yang diperoleh mendapatkan kesimpulan akhir (*verified data*).

Hasil penelitian yang diperoleh bahwa 1) Al-Kindi menjelaskan bahwa bumi berbentuk bulat pada karyanya yang berjudul *Al-Falsafah Al-Ula*. Ia mengatakan bahwa Bumi adalah terdiri dari unsur yang mempunyai berat yang beragam seperti tanah, air, udara dan api sehingga Bumi berbentuk *spherical* (bola), menjadi padat dan akhirnya mempunyai bobot (berat). 2) Al-Kindi mengatakan pasang surut terjadi karena bulan dan matahari mempengaruhi air di muka bumi. Ketika bulan berada di atas atau di bawah titik tertentu di permukaan bumi, gaya gravitasi bulan menarik air ke arahnya, menciptakan pasang . 3) Bentuk bumi dan fenomena alam semesta memiliki keterkaitan erat dengan proses peribadatan, terkhusus umat Islam. Di mana ilmu yang mempelajari keseluruhan permasalahan ini ialah Ilmu Falak.

Implikasi penelitian diharapkan agar dalam penelitian ini dilakukan secara teliti dengan merangkum beberapa literatur yang terkait. Dengan demikian hasil yang diperoleh juga tepat. Peneliti berharap agar peneliti selanjutnya bisa lebih mengembangkan literatur atau tokoh yang juga membahas tentang pembahasan ini dengan mengedepankan aspek astronomi dan syariah sebagai perantara dalam memaknai dan memberikan rasa syukur kepada Maha Pencipta seluruh hasil ciptaanNya pada alam semesta .

BAB I

PENDAHULUAN

A. Latar Belakang Masalah

Ilmu pengetahuan melahirkan beragam dialog yang saling berafiliasi satu dengan yang lain. Alam semesta mendorong manusia untuk berfikir dan berdialektika tentang penciptaan alam semesta yang didasari dengan nilai-nilai budaya lokal, bahasa, agama, dan sejarah. Pola pikir yang bersifat tradisional dan primordial membuat manusia lebih memperhatikan peradaban agar terciptanya tatanan yang universal dalam dunia global demi mendorong perkembangan teknologi dan sains tanpa mengecualikan nilai-nilai kebudayaan dan juga agama.¹

Planet Bumi menjadi satu-satunya planet yang memiliki keadaan yang dapat dihuni oleh makhluk hidup karena memiliki air dengan warna laut yang biru. Bumi merupakan tempat ideal dengan memiliki rotasi dan revolusi yang ideal, sehingga menjadikan bumi memiliki atmosfer dengan kuantitas yang sesuai.²

Problematika konsep penciptaan bumi tentu membawa dampak terhadap ibadah umat Islam.³ Konsep dapat diartikan sebagai gambaran yang mengacu pada suatu makna dari segala bentuk fenomena atau peristiwa yang terjadi di alam semesta. Di era yang serba cepat ini, berbagai informasi sangat mudah didapat saat ini, akibatnya seluruh informasi tersebut sangat jarang ditelusuri kembali kebenarannya. Salah

¹Fathur Rahman Basir & Muh. Rasywan Syarif; Periodisasi Penciptaan Alam Semesta Dalam Manuskrip *Kutika* dan Science Islam, *Jurnal Elfalaky* UIN Alauddin Makassar Vol. 5 No. 1, 2021. h.29

²Riswanto & H. Nyoto Susento, *Dasar-dasar Astronomi dan Fisika Kebumian*, (Lampung : Lembaga Penelitian UM Metro Press, 2015) h. 49

³Reza Akbar, Riza Afrian Mustaqim. Problematika Konsep Bentuk Bumi dan Upaya Mencari Titik Temunya dalam Penentuan Arah Kiblat: *Jurnal Shar-E* 6 no. 1 (2020), h.43

satunya yaitu, fenomena mengenai bumi datar. Teori bumi datar atau yang disebut dengan teori *flath earth* (bumi datar) menimbulkan ketimpangan informasi yang telah didapat ribuan tahun lalu. Bumi datar adalah konsep pemahaman kuno bahwa bumi berbentuk datar, hamparan tanah dan perairan yang berujung entah di mana. Diantaranya ialah peradaban Inca dan Maya di benua Amerika. Pernyataan bahwa bumi berbentuk datar dikubahi cakrawala berbentuk mangkuk adalah paradigma itu bagi masyarakat diperadaban-peradaban tersebut selama berabad-abad lamanya sebelum berkembangnya ilmu pengetahuan modern.¹ Lantas akibat banyaknya simpangsiur mengenai bentuk bumi, teori ini kembali mendapat perhatian oleh ilmuwan yang sebelumnya telah bereksperimen dan mengkaji seputar bentuk bumi.

Salah satu tokoh muslim yang mengkaji mengenai bentuk bumi yang sampai saat ini tulisannya masih digunakan sebagai rujukan peneliti selanjutnya adalah Al-Kindi, seorang ulama filsuf muslim pertama keturunan Arab yang memiliki nama lengkap Abu Yusuf Yakub Ibn Ishaq Ibn Al Sahabbah Ibn Isma'il Al-Asy'ats Ibn Qais Al-Kindi. Beliau mendapat julukan "Filsuf Arab" dari kalangan filsuf muslim.

Beliau menyumbangkan pemikirannya terkait asal usul penciptaan dalam buku *Al-Falsafat al-Ula* yang ditulisnya sendiri. Kemudian diterjemahkan oleh Nurcholish Majid dalam *Khazanah Intelektual Islam*, diterbitkan pada tahun 1984.² Pada bukunya, beliau menjelaskan proses penciptaan dari ketidadaan, lalu keterbatasan massa alam dan unsurnya. Namun sangat disayangkan, tidak banyak literatur yang

¹ Muh. Taufiqurrahman, Fatmawati & Halimah B; Kajian Teori *Flat Earth* Perspektif Ilmu Falak, Jurnal *Hisabuna* UIN Alauddin Makassar . Vol.3 No.1, Maret 2022. h.33

²Al-Kindī. *Al-Falsafah Al-Ula*, terj. Nucholish Majid , " *Khazanah Intelektual Islam* " .(Jakarta: PT Bulan Bintang, 1984).

mengangkat lebih dalam terkait pemikiran al-Kindi.

B. Rumusan Masalah

Berdasarkan pemaparan latar belakang terkait judul penelitian ini, maka pokok masalah yang penulis angkat adalah “Bagaimana Analisis Teori Bumi Bulat dan Pasang Surut Air Laut Dalam Pandangan Al-Kindi Perspektif Ilmu Falak”. Berdasarkan pokok masalah tersebut, maka dijabarkan kedalam sub masalah, yaitu:

1. Bagaimana Pandangan Al-Kindi Mengenai Teori Bumi Bulat?
2. Bagaimana Pandangan Al-Kindi Mengenai Teori Pasang Surut Air Laut?
3. Bagaimana Relevansi Teori Al-Kindi Dalam Perspektif Ilmu Falak?

C. Pengertian judul dan Definisi Operasional

1. Pengertian Judul dalam penelitian ini meliputi:

- a. Bumi Bulat
- b. Pasang Surut Air Laut
- d. Al-Kindi
- e. Ilmu Falak

2. Pengertian Judul dan Definisi Operasional dalam penelitian ini ialah

- a. Bumi Bulat

Bumi merupakan planet dalam sistem Tata Surya yang beredar mengelilingi matahari pada porosnya; dan merupakan satu satunya planet yang dijadikan sebagai tempat makhluk hidup.¹

¹Kementerian Pendidikan Nasional, *Kamus Besar Bahasa Indonesia*, h.108

b. Pasang Surut Air Laut

Pasang surut air laut adalah kondisi naik atau turunnya permukaan air laut yang disebabkan pengaruh gaya gravitasi benda-benda astronomi, terutama bulan dan matahari.

c. Al-Kindi

Merupakan tokoh Filsuf muslim yang muncul dengan beberapa gagasan dan teori yang sampai sekarang masih berkembang dan dijadikan sebagai bahan rujukan peneliti lainnya.

d. Ilmu Falak

Falak berarti orbit atau lintasan dan disebut juga dengan garis edar benda-benda langit dan bumi termasuk kategori benda langit.¹

Ilmu Falak adalah ilmu yang mempelajari lintasan benda-benda langit, terutama matahari, bulan dan bumi untuk mengetahui posisi dan kedudukan benda-benda langit.

2. Definisi Operasional

Setelah melakukan penjabaran satu-persatu terkait judul tersebut. Maka penulis menyimpulkan maksud dari judul ini adalah, menganalisis teori Al-Kindi mengenai bumi bulat dan pasang surut air laut serta relevansinya dalam Ilmu Falak.

D. Kajian Pustaka

Setelah menelusuri beberapa penelitian terdahulu, penulis menemukan beberapa karya tulis dalam bentuk jurnal, buku dan skripsi yang relevan dengan penelitian ini. Beberapa kajian literatur terkait teori bumi bulat dan teori pasang surut air laut sudah banyak ditemukan,

¹Jamil, *Ilmu Falak* (Teori dan Aplikasi), (Cet: IV; Jakarta:Amzah,2016) h. 1

diterangkan, dan dijelaskan oleh para pakar. Namun penelitian terhadap korelasi dalam pandangan Ilmu Falak belum ada. Adapun penelitian terkait teori bumi bulat dan teori pasang surut air laut diantaranya sebagai berikut.

Khaidir, dalam buku *Formula Baru Ilmu Falak* 2012.¹ Buku ini membahas tentang pengertian bumi, ukuran bumi, serta Ayat- ayat yang memuat tentang penciptaan bumi. Meskipun pada buku tersebut juga dibahas mengenai bentuk bumi, namun peneliti tidak mendapat penjelasan ilmiah di dalamnya.

Jamil dalam buku *Ilmu Falak (Teori dan Aplikasi)* 2014.² Didalam bukunya memuat tentang tata koordinat, seperti lingkaran vertikal, meridian, lintang, bujur, tinggi kutub, horizon hingga peredaran bumi dan sudut bumi. Pada buku tersebut dijelaskan mengenai sudut waktu bola langit, yang secara tidak langsung juga membahas bentuk bumi. Namun pada buku ini, peneliti tidak mendapat ayat Al-Qur'an yang menjelaskan secara langsung terkait bentuk bumi.

Tono Saksono, dalam buku *Mengkompromikan Rukyat dan Hisab* 2007.³ Buku ini sedikit menjelaskan tentang hubungan geometris matahari, bumi, dan bulan. Pada pembahasannya, buku ini menjelaskan mengenai lama bumi berputar mengelilingi matahari, yang secara tidak langsung menjelaskan bentuk bumi. Peneliti ingin membahas secara lengkap mengenai bentuk bumi, yang tidak dijelaskan pada buku ini.

Ridwan Abdullah Sani, dalam buku *Sains Berbasis Al-Qur'an*

¹Khaidir, *Formula Baru Ilmu Falak*, (Cet: I; Jakarta:Amzah, 2012)

²Jamil, *Ilmu Falak (Teori dan Aplikasi)*, (Cet: IV; Jakarta:Amzah,2016)

³Tono Saksono, *Mengkompromikan Rukyat dan Hisab*, (Jakarta:Amtyas Publicita & Center for Islamic Studies,2007)

2015.¹ Buku ini menjabarkan proses penciptaan langit dan bumi beserta teori yang menyelimutinya. Dalam buku tersebut, dibahas mengenai penciptaan langit dan bumi. Namun penjelasan yang diberikan juga tidak terlalu banyak. Maka peneliti bermaksud untuk melengkapi penjelasan terkait pembahasan yang telah dimuat dalam buku tersebut.

Adi Nugroho, Dwi Haryo Ismunarti, dan Baskoro Rochaddi, *Studi Karakteristik dan Co-Range Pasang Surut di Teluk Lembak Lombok Nusa Tenggara Barat* 2015. Jurnal tersebut menjelaskan pengertian pasang surut air laut, serta penyebab terjadinya fenomena tersebut.² Dalam jurnal tersebut membahas penyebab dari fenomena pasang surut air laut yang berhubungan dengan bentuk bumi. Namun penjelasan yang diberikan juga tidak terlalu banyak, maka peneliti ingin mengkaji lebih dalam mengenai fenomena tersebut.

Hisbullah Salam dan Alamsyah, *Problematika Bentuk Bumi: Kajian Komparatif Historis Sains Serta Perspektif Al-Qur'an Dan Sunnah*.³ Jurnal tersebut membahas teori bumi datar serta bumi bulat. Namun penjelasan yang dipaparkan tidak terlalu banyak, maka peneliti ingin mengkaji lebih dalam mengenai teori ini.

Selain dari buku dan jurnal di atas, penulis juga menemukan beberapa referensi lain yang salah satunya yaitu skripsi. Skripsi oleh Roby Muhamad berjudul, “Teori Geosentris Al-Kindi (Sebuah Tinjauan Teoritis)” jurusan Aqidah dan Filsafat Islam fakultas Ushuluddin

¹Ridwan Abdullah Sani, *Sains Berbasis Al-Qur'an*, (Cet:II;Jakarta:Bumi Aksara,2015)

²Adi Nugroho, Dwi Haryo Ismunarti & Baskoro Rochaddi, “Studi Karakteristik dan Co-Range Pasang Surut Air Laut di Teluk Lembak Lombok Nusa Tenggara Barat”, *jurnalOseanografi* vol.4, No.1, 2015, h.93-99

³Hisbullah Salam & Alamsyah, “Problematika Bentuk Bumi: Kajian Komparatif Historis Sains Serta Perspektif Al-Qur'an dan Sunnah”, *Jurnal AL-AFAQ*, Vol.4, No.2,2022, h.199-218.

Universitas Islam Negeri Syarif Hidayatullah Jakarta, 2018. Dalam skripsinya membahas tentang namun perbedaan yang terdapat dalam skripsi tersebut dengan skripsi ini adalah sub masalah yang akan diangkat oleh penulis dengan penulis sebelumnya, sangat berbeda dan belum pernah diangkat ataupun diteliti oleh peneliti yang lainnya.

E. Metode Penelitian

1. Jenis Penelitian

Jenis penelitian yang dilakukan dalam analisis ini adalah penelitian kualitatif yang bersifat penelitian kepustakaan (*library research*). Yang dimaksud dengan penelitian kepustakaan adalah penelitian yang mendasarkan analisis sumber-sumber yang berupa; Tulisan dan bahan-bahan kepustakaan lainnya yang berhubungan dengan teori al-Kindi.

2. Pendekatan Penelitian

Dalam penelitian ini, penulis menggunakan jenis pendekatan yaitu pendekatan syar'i antara lain sebagai berikut:

- a. Pendekatan syar'i, penelitian ini banyak mengkaji mengenai penciptaan alam semesta dalam perspektif al-Qur'an, hadis dan pandangan-pandangan para ulama.
- b. Pendekatan Filosofis, penelitian ini akan mengkaji secara mendalam mengenai objek penelitian yang menjadi permasalahan dalam penelitian ini, yang kemudian akan menghasilkan sebuah ilmu pengetahuan yang telah dikaji secara mendalam kritis, dan sistematis, yang dapat diterapkan sesuai dengan tujuan dalam penelitian ini.
- c. Pendekatan Astronomi, sangat dibutuhkan untuk melengkapi penjelasan-penjelasan yang berkaitan dengan objek penelitian, pendekatan ini digunakan sebagai alat bantu dalam mengkaji secara

- d. mendalam mengenai objek penelitian, sehingga akan mendapatkan hasil yang komprehensif.

3. Sumber Data

Berdasarkan jenis data yang dikumpulkan, ada dua jenis data yang menjadi sumber penelitian ini, yakni data primer dan data sekunder.

1. Data Primer

Data primer merupakan data yang diperoleh dari suatu objek penelitian, data primer juga merupakan sebuah kumpulan data yang ditemukan peneliti yang dilakukan secara langsung dari sumber datanya. Data yang diperoleh dari buku *al-Falsafat al-Ula* karya Al-Kindi.

2. Data Sekunder

Data sekunder adalah sumber data pendukung yang diperoleh berdasarkan studi kepustakaan dari beberapa *refrensi* yang berupa buku-buku, jurnal, skripsi dan tulisan lain yang berkaitan dengan objek penelitian sebagai penunjang yang membantu penulis dalam penjabaran hasil observasi penelitian ini.

4. Metode Pengumpulan Data

Teknik pengumpulan data yang digunakan oleh peneliti dalam penelitian ini adalah studi literatur. Studi literatur adalah serangkaian kegiatan yang berkenaan dengan metode pengumpulan data pustaka (library research) membaca dan mencatat, serta mengelolah bahan penelitian Seperti buku, jurnal, skripsi dan tulisan lain yang berkaitan dengan teori bumi bulat dan pasang surut air laut dalam pandangan Al-Kindi perpspektif Ilmu Falak.

5. Teknik Pengolahan Data

Dalam penelitian ini, teknik penelitian yang digunakan ialah teknik analisis deskriptif yaitu data yang dikumpulkan dari hasil observasi dan dokumentasi untuk dianalisis.

6. Analisis Data

Analisis data merupakan cara untuk mempelajari menganalisis, mengolah data mengelompokkan data yang berkaitan dengan penelitian, agar peneliti dapat menarik kesimpulan terhadap permasalahan yang dimaksud.

Analisis data yang dapat dilakukan agar mendapatkan hasil yang sesuai dengan keadaan yang sebenar-benarnya, yaitu:

- a. Penyajian data, data yang disajikan berdasarkan kasual factual yang memiliki keterkaitan dengan fokus penelitian.
- b. Editing data, pengecekan atau penelitian kembali data yang telah dikumpulkan untuk mengetahui dan kesesuaian dan relevansi data yang dikumpulkan untuk bisa diproses lebih lanjut.
- c. Penyajian dan verifikasi, data yang telah diringkas kemudian disajikan secara sistematis dan akan disimpulkan sementara. Hal ini dimaksud untuk mendapatkan gambaran sementara dari hasil penelitian. Kemudian direvisi terhadap data yang telah diperoleh. Kesimpulan akhirnya yaitu, data yang diperoleh dari kesimpulan sementara yang telah diverifikasi dan mendapatkan kesimpulan akhir yang kemudian diharapkan dapat diperoleh setelah pengumpulan data selesai.

F. Tujuan dan Kegunaan Penelitian

a. Tujuan Penelitian

Berdasarkan rumusan masalah yang ada, maka penulis merumuskan tujuan pokok penelitian, yakni:

- 1). Untuk mengetahui pandangan Al-Kindi mengenai teori bumi bulat
- 2). Untuk mengetahui pandangan Al-Kindi mengenai teori pasang surut air laut
- 3). Untuk mengetahui relevansi teori Al-Kindi dalam perspektif Ilmu Falak

b. Kegunaan Penelitian

Kegunaan penelitian ini, yakni:

1. Kegunaan Teoritis

- a). Penelitian ini sebagai salah satu syarat untuk meraih gelar Sarjana Hukum di Universitas Islam Negeri Alauddin Makassar
- b). Penelitian sebagai bahan informasi tambahan dan bahan bacaan bagi penikmat literasi bagi masyarakat
- c). Penelitian ini sebagai bentuk sumbangan ilmiah bagi mahasiswa-mahasiswa dalam ilmu ke-Islam-an

2. Kegunaan Praktis

- a). Sebagai referensi informasi terkait Ilmu Falak
- b). Sebagai studi terkait kajian dalam Ilmu Falak
- c). Sebagai bahan untuk penelitian selanjutnya

BAB II

HAKIKAT BUMI DAN AIR LAUT

A. Tinjauan Umum Tentang Bumi

1. Definisi Bumi

Perkataan bumi (Arab: *Al-Ardh*; Inggris: *Earth*) oleh Alquran disebutkan sebanyak 361 kali. Di antaranya 352 kali dalam arti bumi; sejumlah 6 kali berarti negeri; lalu 2 kali artinya tanah; dan hanya 1 kali diartikan daerah (yang tak dikenal).¹ Zaghlul Raghieb Muhammad An-Najjar, mengungkapkan, sekurang-kurangnya ada 461 ayat *kauniyah* di dalam Alquran yang membicarakan tentang bumi. Di antaranya 110 ayat yang berhubungan langsung dengan kaidah-kaidah dasar ilmu geologi (*ulumul ardh*).²

Sebagaimana telah diketahui, bumi adalah salah satu dari planet-planet yang beredar mengelilingi matahari menurut garis perjalanan yang telah ditentukan. Titik poros utamanya yang berada di bagian Utara dikenal dengan sebutan Kutub Utara, dan yang di bagian Selatan dinamakan Kutub Selatan. Lingkaran di antara kedua kutub yang membagi bumi ke dalam dua belahan sama besarnya adalah Khatulistiwa (Ekuator). Dan lingkaran-lingkaran kecil sejajar dengan garis ekuator yang terus mengecil mendekati kutub disebut garis-garis Lintang. Dan garis setengah lingkaran yang menghubungkan kutub dengan kutub adalah garis Bujur,

¹Muhammad Fu'ad Abdul Baqy, *Al-Mu'jam Al-Mufahras Li Al-fadzilqur'anil Karim*, (Indonesia: Maktabah Dahlan, t.th.), h.34-42

https://library.walisongo.ac.id/slims/index.php?p=show_detail&id=36 (Diakses pada 22 Juli 2022)

²Zaghlul An-Najjar, Haqaaiq, Ilmiyyah Filqur'anilkariem; Namadzij Minal Isyaaraatiqu'aniyyah ila 'ulumumil ardh, (Beirut: Darul Ma'rifah,2006), h.26-27

<https://ejournal.unida.gontor.ac.id/index.php/quranika/article/view/5674> (Diakses pada 22 Juli 2022)

sering disebut Meridian.¹

Garis Lintang dari sebuah titik di permukaan bumi adalah busur dari sebuah bujur yang diukur ke arah utara atau selatan dari ekuator, pada jajaran lintang yang melewati titik itu. Nilainya berderet dari 0^0 di ekuator hingga 90^0 di kutub-kutub. Sementara garis bujurnya adalah bujur ekuator atau sudut di kutub. Antara bujur Greenwich dan bujur yang melewati titik itu nilainya berderet dari 0^0 di bujur Greenwich hingga 180^0 ke timur atau barat. Yang pertama, garis lintang utara dan selatan selalu ditandai dengan huruf U dan S. Sedangkan yang kedua, garis bujur timur dan barat ditandai dengan huruf T dan B.²

2. Ukuran Bumi

Para ilmuwan muslim telah mengukur dengan penuh ketelitian mengenai lingkaran bumi pada masa Khalifah Abbasiyah, Al-Ma'mun. Lingkarannya adalah 41,248 kilometer. Sedangkan angka yang diperoleh oleh ilmuwan yunani untuk lingkaran bola bumi adalah 38,340 kilometer. Angka ukuran lingkaran yang diketahui sekarang 40,070 kilometer.

Dari sini jelas bahwa angka yang dicapai oleh para ilmuwan muslim mendekati angka sebenarnya yang dihitung berdasarkan komputer dan citra satelit yang bekerja dengan sinar infra merah.³ Pada abad ke-12, Sanad bin Ali membuktikan bahwa bumi lebih kecil daripada matahari dan lebih besar daripada bulan.⁴ Itulah bumi yang terapung di angkasa atau

¹A. Khaidir, *Formula Baru Ilmu Falak*, (Cet: I; Jakarta:Amzah, 2012) h. 24

²A. Khaidir, *Formula Baru Ilmu Falak*. h.24

³Ali Abdullah Ad-Difa, "Ilmu Matematika dalam Peradaban Islam", dalam buku *Mukjizat Alquran dan As-Sunnah* tentang IPTEK jilid 2, (Jakarta: Gema Insani Press, 2002), h.143.

⁴Jamal Baidawi dan Mustafa A. Ahmed, "Alquran dan Dampaknya terhadap Pencapaian Ilmiah (Sebuah Abstraksi)", dalam buku *Mukjizat Alquran dan As-Sunnah* tentang IPTEK jilid 2, (Jakarta: Gema Insani Press, 2002), h.73.

jagat raya. Dan apabila diibaratkan, bumi ini bulat seperti buah semangka dengan diameter 8,000 mil keliling bumi $3,60^0$ sama dengan 40.070 kilometer. Jadi, satu derajat (1^0) dari keliling bumi sama dengan $\pm 111,3055556$ kilometer.

B. Dasar Hukum Penciptaan Bumi

1. Al-Qur'an Tentang Penciptaan Langit dan Bumi

a. QS. Al-An'am/6:1

الْحَمْدُ لِلَّهِ الَّذِي خَلَقَ السَّمَوَاتِ وَالْأَرْضَ وَجَعَلَ الظُّلُمَاتِ وَالنُّورَ ۚ ثُمَّ الَّذِينَ كَفَرُوا بِرَبِّهِمْ يَعْدِلُونَ

Terjemahnya:

“Segala puji bagi Allah yang telah menciptakan langit dan bumi dan menjadikan gelap dan terang, namun demikian orang-orang kafir masih mempersekutukan Tuhan mereka dengan sesuatu”⁵

b. QS. Al-A'raf/7:54

إِنَّ رَبَّكُمُ اللَّهُ الَّذِي خَلَقَ السَّمَوَاتِ وَالْأَرْضَ فِي سِتَّةِ أَيَّامٍ ثُمَّ اسْتَوَىٰ عَلَى الْعَرْشِ ۗ يُغْشَىٰ اللَّيْلَ النَّهَارَ يَطْلُبُهُ ۗ حَثِيثًا وَالشَّمْسَ وَالْقَمَرَ وَالنُّجُومَ مُسْحَرَاتٍ ۗ إِنَّا لَهُ الْخَالِقُ وَالْمُرْتَبِكُ ۗ تَبَارَكَ اللَّهُ رَبُّ الْعَالَمِينَ

Terjemahnya:

“Sesungguhnya Tuhan kamu ialah Allah yang telah menciptakan langit dan bumi dalam enam masa, lalu Dia bersemayam di atas ‘Arsy. Dia menutupkan malam kepada siang yang mengikutinya dengan cepat, dan (diciptakanNya pula) matahari, bulan dan bintang-bintang (masing-masing) tunduk kepada perintahNya. Ingatlah, menciptakan dan memerintah hanyalah hak Allah. Maha Suci Allah, Tuhan semesta alam”⁶

⁵Kementerian Agama RI, *al-Qur'an dan Terjemahannya* (Cet. III; Bandung: CV Penerbit Dipenogoro, 2012)

⁶Kementerian Agama RI, *al-Qur'an dan Terjemahannya*, h.214

c. QS. Yunus/10:3

إِنَّ رَبَّكُمُ اللَّهُ الَّذِي خَلَقَ السَّمَوَاتِ وَالْأَرْضَ فِي سِتَّةِ أَيَّامٍ ثُمَّ اسْتَوَى عَلَى الْعَرْشِ يُدَبِّرُ الْأَمْرَ مَا مِنْ شَفِيعٍ إِلَّا مِنْ بَعْدِ إِذْنِهِ ذَلِكَ اللَّهُ رَبُّكُمْ فَأَعْبُدُوهُ أَقْلًا تَذَكَّرُونَ

Terjemahnya:

Sesungguhnya Tuhan kamu ialah Allah Yang Menciptakan langit dan bumi dalam enam masa, kemudian Dia bersemayam di atas ‘Arsy untuk mengatur segala urusan. Tiada seorangpun yang akan memberi syafa’at kecuali sesudah ada izinNya. (Dzat) yang demikian itulah Allah, Tuhan kamu, sembahlah Dia. Maka apakah kamu tidak mengambil pelajaran?”⁷

d. QS. Fushilat/41:9-10

﴿ قُلْ أَنْتُمْ لَكُمْرُونَ بِالَّذِي خَلَقَ الْأَرْضَ فِي يَوْمَيْنِ وَتَجْعَلُونَ لَهُ ۞
 أَنْدَادًا ۚ ذَٰلِكَ رَبُّ الْعَالَمِينَ (٩) وَجَعَلَ فِيهَا رَوَاسِي مِنْ فَوْقِهَا وَبَرَكَ فِيهَا
 وَقَدَّرَ فِيهَا أَقْوَاتَهَا فِي أَرْبَعَةِ أَيَّامٍ سَوَاءً لِّلسَّابِلِينَ (١٠) ﴾

Terjemahnya:

“Katakanlah: Sesungguhnya patutkah kamu kafir kepada yang menciptakan bumi dalam dua masa dan adakan sekutu-sekutu bagiNya? (yang bersifat) demikian itu adalah Rabb semesta alam.” Dan Dia menciptakan di bumi itu gunung-gunung yang kokoh di atasnya. Dia memberkahinya dan Dia menentukan padanya kadar makanan-makanan (penghuninya) dalam empat masa yang cukup untuk (kebutuhan) mereka yang memerlukannya”⁸

2. Hadits Tentang Penciptaan Bumi

(حَدِيثُ مَرْفُوعٍ) حَدَّثَنِي سُرَيْجُ بْنُ يُونُسَ ؛ وَهَارُونُ بْنُ عَبْدِ اللَّهِ ؛ قَالَا :
 حَدَّثَنَا حَجَّاجُ بْنُ مُحَمَّدٍ ؛ قَالَ : قَالَ ابْنُ جُرَيْجٍ : أَخْبَرَنِي إِسْمَاعِيلُ بْنُ عُمَيْيَةَ ؛
 عَنْ أَيُّوبَ بْنِ خَالِدٍ ؛ عَنْ عَبْدِ اللَّهِ بْنِ رَافِعٍ مَوْلَى أُمِّ سَلَمَةَ ؛ عَنْ أَبِي هُرَيْرَةَ ؛
 قَالَ : أَخَذَ رَسُولُ اللَّهِ صَلَّى اللَّهُ عَلَيْهِ وَسَلَّمَ بِيَدِي ؛ فَقَالَ : " خَلَقَ اللَّهُ عَزَّ
 وَجَلَّ التُّرْبَةَ يَوْمَ السَّبْتِ ؛ وَخَلَقَ فِيهَا الْجِبَلَ يَوْمَ الْأَحَدِ ؛ وَخَلَقَ الشَّجَرَ يَوْمَ
 الْإِثْنَيْنِ ؛ وَخَلَقَ الْمَكْرُوهَ يَوْمَ الثَّلَاثَاءِ ؛ وَخَلَقَ النَّوْرَ يَوْمَ الْأَرْبَعَاءِ ؛ وَبَثَّ

⁷ Kementerian Agama Republik Indonesia, *al-Qur'an dan Terjemahannya* , h.285

⁸ Kementerian Agama Republik Indonesia, *al-Qur'an dan Terjemahannya*, h.694

فِيهَا الدَّوَابَّ يَوْمَ الْخَمِيسِ ؛ وَخَلَقَ آدَمَ عَلَيْهِ السَّلَامُ بَعْدَ الْعَصْرِ مِنْ يَوْمِ
الْجُمُعَةِ فِي آخِرِ الْخَلْقِ فِي آخِرِ سَاعَاتِ مِنْ سَاعَاتِ الْجُمُعَةِ ؛ فِيمَا بَيْنَ
العَصْرِ إِلَى اللَّيْلِ " ؛ قَالَ إِبْرَاهِيمُ : حَدَّثَنَ الْبِسْطَا مِيٌّ وَهُوَ الْحُسَيْنُ بْنُ عَيْسَ
؛ وَسَهْلُ بْنُ عَمْرٍ ؛ وَإِبْرَاهِيمُ ابْنُ بِنْتِ حَفْصٍ ؛ وَغَيْرُهُمْ عَنْ حَجَّاجٍ بِهَذَا
الْحَدِيثِ

Artinya:

Telah menceritakan kepadaku Suraij bin Yunus dan Harun bin 'Abdillah mereka berdua berkata; Ibnu Juraij berkata; telah mengabarkan kepada kami Isma'il bin Umayyah dari Ayyub bin Khalid dari 'Aabdullah bin Rafi'-budak-Ummu Salamah dari Abu Hurairah dia berkata; "Rasulullah shallallahu 'alaihi wasallam memegang tangannya, lalu beliau bersabda; 'Allah Azza wa Jalla menjadikan tanah pada hari Sabtu, menancapkan gunung pada hari Ahad, menumbuhkan pohon-pohon pada hari Senin, menjadikan bahan-bahan mineral pada hari Selasa, menjadikan cahaya pada hari Rabu, menebarkan binatang pada hari Kamis, dan menjadikan Adam 'Alaihis Salam pada hari Jum'at setelah azhar, yang merupakan penciptaan paling akhir yaitu saat-saat terakhir di hari jum'at antara waktu azhar hingga malam (HR Muslim).⁹

(حديث مرفوع) حَدَّثَنَا حَجَّاجٌ ؛ قَالَ: حَدَّثَنِي ابْنُ جُرَيْجٍ ؛ قَالَ أَخْبَرَ نِي
إِسْمَاعِيلُ بْنُ عُمَيْيَةَ ؛ عَنْ أَيُّوبَ بْنِ خَلْدٍ ، عَنْ عَبْدِ اللَّهِ بْنِ رَافِعٍ مَوْلَى لَأُمِّ سَلَمَةَ ؛
عَنْ أَبِي هُرَيْرَةَ ، قَالَ: أَخَذَ رَسُولُ اللَّهِ صَلَّى اللَّهُ عَلَيْهِ وَسَلَّمَ بِيَدِي ، فَقَالَ: " خَلَقَ
اللَّهُ التُّرْبَةَ يَوْمَ السَّبْتِ ، وَخَلَقَ الْجِبَالَ فِيهَا يَوْمَ الْآحَدِ ، وَخَلَقَ الشَّجَرِ فِيهَا يَوْمَ
الْإِثْنَيْنِ ، وَخَلَقَ الْمَكْرُوهَ يَوْمَ الثَّلَاثَاءِ ، وَخَلَقَ النُّورَ يَوْمَ الْأَرْبَعَاءِ ، وَبَثَّ فِيهَا
الدَّوَابَّ يَوْمَ الْخَمِيسِ ، وَخَلَقَ آدَمَ عَلَيْهِ السَّلَامُ بَعْدَ الْعَصْرِ يَوْمَ الْجُمُعَةِ ، آخِرَ
الْخَلْقِ فِي آخِرِ سَاعَاتِ مِنْ سَاعَاتِ الْجُمُعَةِ ، فِيمَا بَيْنَ الْعَصْرِ إِلَى اللَّيْلِ

Artinya :

Telah menceritakan kepada kami Hajjaj, berkata Ibn Juraij, telah mengabarkan kepadaku Ismail bin Umayyah dari Ayyub bin Khalid dari Abdullah bin Rafi'-budak-Ummu Salamah dari Abu Hurairah ia berkata, Rasulullah saw memegang tanganku dan beliau bersabda: Allah telah

⁹Muslim ibn Al-Hajjaj ibn Qusyairi an-Naisyaburi, *Kitab Shahih Muslim pembahasan takdir, ilmu, dzikir, doa, tobat, sifat-sifat munafik, sifat hari kiamat, surga dan neraka*, bab Shifah al-Qiyamah wa al-janna wa al-nar, bab ibtida'i al-khalqu Adam 'alaihi salam no.4997, terj. Amir Hamzah (Cet.I;Jakarta:Pustaka Azzam,2011), h.594

menciptakan pohon pada ahri Sabtu, dan menciptakan segala yang dibenci pada hari Selasa, dan menciptakan cahaya pada hari Rabu, dan menebarkan binatang melata pada hari Kamis dan menciptakan Adam As setelah shalat azhar pada hari Jum'at yang merupakan akhir di akhir waktu hari Jum'at antara azhar hingga malam (HR Ahmad bin Hanbal).¹⁰

C. Teori Penciptaan Bumi

Disebutkan pada teori lain, bumi merupakan suatu massa yang terdiri dari gas yang berputar, terlempar dari matahari pada saat matahari masih muda. Gas tersebut perlahan menjadi dingin, bentuknya berubah menjadi cairan. Cairan ini, yaitu magma, menjadi dingin dan mineral yang terkandung didalamnya mulai terbentuk mengkristal. Mineral-mineral berat cenderung tenggelam kedalam cairan magma, sedangkan mineral yang ringan terapung diatas mineral yang berat. Pada saat magma mengeras menjadi kerak bumi, sering terjadi magma dalam jumlah yang besar dan pada suhu yang sangat tinggi akan terjebak/terkungkung dalam kerak bumi. Gas yang terdapat dalam magma tersebut mengeluarkan tekanan besar yang menekan batuan kerak bumi yang di atasnya.

Selain terjadi batuan kerak bumi, posisi bumi yang sangat istimewa terhadap matahari, terbentuk juga materi bumi yang lain yang sangat penting yaitu air yang menggenang diatas kerak bumi sebagai lautan. Permukaan bumi saat ini 2/3 nya merupakan air dan 1/3 nya berupa daratan.

Para astronom modern percaya bahwa terciptanya Bumi bukan hanya pada sebuah bencana tabrakan yang beruntung. Pengakuan para astronom mengindikasikan ada sebuah kekomplekan yang teratur dari jutaan kesempatan sebuah penciptaan.

¹⁰Imam Ahmad bin Muhammad bin Hanbal, *Al Musnad lil Imam Ahmad bin Muhammad bin Hanbal*, terj. Ali Murthado dan Ibnu Arif, *Musnad Imam Ahmad: Imam Ahmad bin Muhammad bin Hanbal* (Cet.I; Jakarta:Pustaka Azzam,2011), h.957

¹¹Agus Minanur Rohman, *Skripsi "Visualisasi Gerak Semu Bulan Dan Matahari Serta Pengaruhnya Terhadap Pasang Surut Air Laut Menggunakan Algoritma Jean Meeus"*, Fakultas Sains dan Teknologi,UIN Maulana Malik Ibrahim Malang, 2016.

D. Dasar Hukum Penciptaan Laut

a. QS. Al-Anbiya/21:30

أَوَلَمْ يَرَ الَّذِينَ كَفَرُوا أَنَّ السَّمَوَاتِ وَالْأَرْضَ كَانَتَا رَتْقًا فَفَتَقْنَاهُمَا
وَجَعَلْنَا مِنَ الْمَاءِ كُلَّ شَيْءٍ حَيٍّ أَفَلَا يُؤْمِنُونَ

Terjemahnya:

“Apakah orang-orang kafir tidak mengetahui bahwa langit dan bumi, keduanya dahulu menyatu, kemudian Kami memisahkan keduanya dan Kami menjadikan segala sesuatu yang hidup berasal dari air? Maka, tidaklah mereka beriman?”¹²

b. QS. An-Nahl/16:14

وَهُوَ الَّذِي سَخَّرَ الْبَحْرَ لِتَأْكُلُوا مِنْهُ لَحْمًا طَرِيًّا وَتَسْتَخْرِجُوا مِنْهُ
حِلْيَةً تَلْبَسُونَهَا وَتَرَى الْفُلْكَ مَوَاجِرَ فِيهِ وَلِتَبْتَغُوا مِنْ فَضْلِهِ
وَلَعَلَّكُمْ تَشْكُرُونَ

Terjemahnya:

“Dia-lah yang menundukkan lautan (untukmu) agar kamu dapat memakan daging yang segar (ikan) darinya dan (dari lautan itu) kamu mengeluarkan perhiasan yang kamu pakai. Kamu (juga) melihat perahu berlayar padanya, dan agar kamu mencari sebagian karunia-Nya, dan agar kamu bersyukur”¹³

c. QS. Al-Isra’/17:66

رَبُّكُمْ الَّذِي يُزْجِي لَكُمْ الْفُلْكَ فِي الْبَحْرِ لِتَبْتَغُوا مِنْ فَضْلِهِ ۗ إِنَّ
كَانَ بِكُمْ رَحِيمًا

Terjemahnya:

“Tuhanmulah yang melayarkan kapal-kapal di lautan untukmu agar kamu mencari karunia-Nya. Sesungguhnya Dia Maha Penyayang terhadapmu.”¹⁴

¹²Kementrian Agama RI, *al-Qur'an dan Terjemahannya*, h. 458

¹³Kementrian Agama RI, *al-Qur'an dan Terjemahannya*, h. 374

¹⁴Kementrian Agama RI, *al-Qur'an dan Terjemahannya*, h. 403

E. Fenomena Pasang Surut Air Laut

1. Pengertian Pasang Surut Air Laut

Pasang dalam Kamus Besar Bahasa Indonesia yakni, naik (tentang air laut atau sungai).¹⁵ Sementara surut dalam Kamus Besar Bahasa Indonesia yakni, berkurang (tentang permukaan air sesudah pasang);turun.¹⁶

Pasang surut air laut adalah peristiwa perubahan tinggi rendahnya permukaan laut yang dipengaruhi oleh gaya gravitasi benda-benda astronomi. Periode pasang surut air laut terjadi di seluruh dunia, dengan durasi antara 12 jam 25 menit hingga 24 jam 50 menit. Pasang surut air laut merupakan hasil dari gaya tarik gravitasi dan efek sebrifugal. Gravitasi bervariasi secara langsung dengan massanya, tetapi berbanding terbalik terhadap jarak. Gaya gravitasi ini menarik air laut ke arah bulan dan matahari dan menghasilkan dua tonjolan (*bulge*) pasang surut air gravitasional di laut. Lintang dari tonjolan pasang surut ditentukan oleh deklinasi, sudut antara sumbu rotasi bumi dan bidang orbital bulan dan matahari.

Bulan sebagai objek utama penyebab terjadinya pasang surut air laut, selain mengelilingi bumi juga mengelilingi matahari bersama bumi. Oleh karena orbit matahari dan bulan yang terbentuk oval, maka sistem jarak bumi-bulan-matahari selalu berubah-ubah.¹⁷ Dijelaskan bahwa apabila bulan dan matahari berada pada satu garis langit, maka tarikannya akan menjadi lebih kuat. Tetapi kerap terjadi bulan dan matahari saling menarik dari arah yang berbeda-beda, dengan demikian seringkali pasang

¹⁵Kementerian Pendidikan Nasional, *Kamus Besar Bahasa Indonesia*, h. 439

¹⁶Kementerian Pendidikan Nasional, *Kamus Besar Bahasa Indonesia*, h. 529

¹⁷Heinz Frick, *Mekanika Teknik I*, (Yogyakarta:Kanisius,1979),h.21

<https://opac.perpusnas.go.id/DetailOpac.aspx?id=711758> (Diakses 1 Oktober 2022)

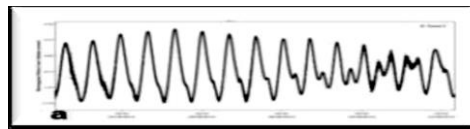
itu sangat tinggi dan di waktu lainnya bisa sangat rendah.

2. Jenis-Jenis Pasang Surut Air Laut

Jenis pasang surut teridentifikasi sebagai bentuk pengaruh gravitasi bulan dan matahari serta gaya sentrifugal bumi secara langsung terhadap pergerakan air laut, dan biasanya dipengaruhi oleh faktor lokalitas laut secara khusus, sehingga membedakan karakter pasang surut antara satu tempat dengan tempat yang lain.¹⁸

a. Pasang Surut Harian Tunggal (*Diurnal Tide*)

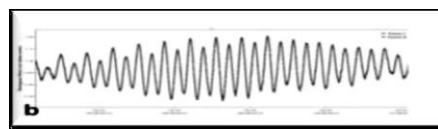
Terjadi pada satu kali air pasang dan satu kali air surut dengan periode rata-rata 12 jam 24 menit.¹⁹



Gambar 1. Pasang surut air laut harian tunggal
Sumber : Google

a. Pasang Surut Air Harian Ganda (*Semi Diurnal Tide*)

Terjadi dua kali pasang dan dua kali air surut dengan tinggi yang hampir sama dalam satu hari (Secara berurutan dan teratur). Periode pasang surut biasanya 24 jam 50 menit.



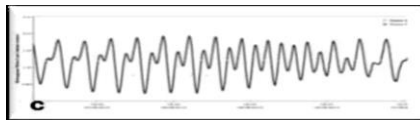
Gambar 2. Pasang surut air laut harian ganda
Sumber : Google

b. Pasang Surut Campuran Condong ke Harian Tunggal

¹⁸Agung Wirayuda, Skripsi “*Pasang Surut Air Laut Sebagai Metode Penentuan Awal Bulan Islam Menurut Jamaah An-Nadzir Kec. Bontomarannu Kab. Gowa Perspektif Ilmu Falak dan Oseanografi*”, Fakultas Syariah, UIN Maulana Malik Ibrahim Malang, 2017. h.38

¹⁹Agus Minanur Rohman, Skripsi “*Visualisasi Gerak Semu Bulan Dan Matahari Serta Pengaruhnya Terhadap Pasang Surut Air Laut Menggunakan Algoritma Jean Meeus*”, Fakultas Sains dan Teknologi, UIN Maulana Malik Ibrahim Malang, 2016. h. 9

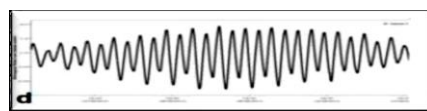
Terjadinya satu kali air pasang dan satu kali surut dalam satu hari, tetapi terkadang hanya untuk sementara waktu terjadi dua kali air pasang dan dua kali air surut.



Gambar 3. Pasang surut campuran
Sumber : Google

c. Pasang Surut Campuran ke Harian Ganda

Terjadinya dua kali air pasang dan dua kali air surut tetapi dengan tinggi permukaan laut dan periode yang berbeda-beda.



Gambar 4. Pasang surut campuran
Sumber : Google

3. Alat-alat pengukuran Pasang Air Laut

a. Tide Staff

Alat ini berupa papan yang telah diberi skala dalam meter atau cm. Biasanya digunakan pada pengukuran pasang surut di lapangan. Tide Staff merupakan alat pengukur paling sederhana yang umumnya digunakan untuk mengamati ketinggian muka laut atau tinggi gelombang air laut.

b. Tide gauge

Merupakan perangkat untuk mengukur perubahan muka laut secara mekanik dan otomatis. Alat ini memiliki sensor yang dapat mengukur ketinggian permukaan air laut yang kemudian direkam ke dalam komputer.²⁰ Tide gauge terdiri dari dua jenis yaitu :

c. *Floating tide gauge (self registering)*

²⁰Agus Minanur Rohman, *Skripsi "Visualisasi Gerak Semu Bulan Dan Matahari Serta Pengaruhnya Terhadap Pasang Surut Air Laut Menggunakan Algoritma Jean Meeus"*, Fakultas Sains dan Teknologi, UIN Maulana Malik Ibrahim Malang, 2016. h. 10

Prinsip kerja alat ini berdasarkan naik turunnya air laut yang dapat diketahui melalui pelampung yang dihubungkan dengan alat pencatat. Pengamatan pasang surut dengan alat ini banyak dilakukan, namun yang lebih banyak dipakai adalah dengan cara rambu pasang surut.

d. *Pressure tide gauge (self registering)*

Prinsip kerja pressure tide gauge sebenarnya hampir sama dengan *floating tide gauge*, namun perubahan naik-turunnya air laut direkam melalui perubahan tekanan pada dasar laut yang dihubungkan dengan alat pencatat (*recording unit*). Alat ini dipasang sedemikian rupa sehingga selalu di bawah permukaan air laut tersurut, namun alat ini jarang sekali dipakai untuk pengamatan pasang surut.

e. Satelit

Sistem satelit altimetri berkembang sejak tahun 1975 saat diluncurkannya sistem satelit *Geos-3*. Pada saat ini secara umum sistem sistem satelit altimetri mempunyai tiga objektif ilmiah jangka panjang yaitu mengamati sirkulasi lautan global, memantau volume dari lempengan es kutub, dan mengamati perubahan muka laut rata-rata (MSL) global.²¹

F. Teori Pasang Surut Air Laut

1. Teori keseimbangan (*Equilibrium Theory*)

Teori ini dikemukakan oleh Sir Isaac Newton, Ia menjelaskan mengenai sifat-sifat pasang surut air laut secara kualitatif. Teori ini terjadi pada Bumi ideal dimana seluruh permukaannya ditutupi oleh air dan juga

²¹Agus Minanur Rohman, *Skripsi "Visualisasi Gerak Semu Bulan Dan Matahari Serta Pengaruhnya Terhadap Pasang Surut Air Laut Menggunakan Algoritma Jean Meeus"*, Fakultas Sains dan Teknologi, UIN Maulana Malik Ibrahim Malang, 2016, h.9

pengaruh kelembapan diabaikan. Teori keseimbangan juga menyatakan bahwa naik turunnya permukaan air laut ini sebanding dengan gaya pembangkit dari pasang surut ini dilakukan dengan memisahkan pergerakan sistem bumi, matahari menjadi dua macam, yakni bumi-bulan dan bumi-matahari.

Teori diasumsikan tertutup air dimana kedalaman dan juga densitas sama dan naik turun muka laut sebanding dengan gaya pembangkit pasang surut atau resultante gaya tarik bulan dan gaya *sentrifugal*.

Teori ini berkaitan dengan hubungan antara laut, massa air yang naik, bulan dan juga matahari dimana gaya pembangkit air ini akan menimbulkan air tinggi pada dua lokasi, dan juga air rendah pada dua lokasi.

- a. Rotasi Bumi pada Sumbunya
- b. Revolusi Bulan Terhadap Matahari
- c. Revolusi Bumi Terhadap Matahari

2. Teori Pasang Surut Dinamik (*Dynamical Theory*)

Teori ini dikemukakan oleh Laplace. Teori ini melengkapi teori keseimbangan yang telah dijelaskan di atas, sehingga sifat-sifat pasang surut dapat diketahui secara kuantitatif. Teori pasang surut dinamis ini menyatakan lautan yang homogen masih diasumsikan menutupi seluruh permukaan bumi dengan kedalaman yang konstan. Namun keberadaan gaya tarik periodik dapat membangkitkan gelombang dengan periode yang sesuai dengan konstante-konstantenya. Teori ini juga menyatakan bahwa gelombang pasang surut terbentuk karena dipengaruhi oleh *resultante* gaya tarik bulan dan gaya *sentrifugal*, kedalaman dan luas perairan, pengaruh

rotasi bumi dan pengaruh dasar.²² Selain faktor-faktor tersebut, menurut teori ini pasang surut air laut juga dipengaruhi oleh:

- a. Kedalaman perairan dan luas perairan
- b. Pengaruh rotasi bumi
- c. Gesekan dasar rotasi Bumi

Rotasi bumi menyebabkan semua benda yang bergerak di permukaan bumi akan berubah arah (*Coriolis Effect*). Di belahan bumi utara benda membelok ke kanan, sedangkan di belahan bumi selatan benda membelok ke kiri. Pengaruh ini terjadi di equator, tetapi semakin meningkat sejalan dengan garis lintang dan mencapai maksimum pada kedua kutub. Besarnya juga bervariasi tergantung pada kecepatan pergerakan benda tersebut.²³

G. Manfaat Pasang Surut Air Laut Bagi Kehidupan Manusia

Pasang surut air laut bukan saja merupakan sebuah fenomena biasa. Pasang surut yang terjadi di lautan ini ternyata membawa dampak bagi manusia yang *notabene* nya tinggal di daratan. Beberapa manfaat pasang surut air laut ini untuk manusia sebagai berikut:

1. Sumber Penghasil Tenaga Listrik
2. Pasang surut air laut dapat menghasilkan tenaga yang besar. Tenaga yang besar ini dapat dimanfaatkan salah satunya sebagai tenaga untuk menyokong keberadaan listrik di bumi.

Proses pasang surut air laut ini menjadikan sistem kerja bumi

²²Agus Minanur Rohman, *Skripsi "Visualisasi Gerak Semu Bulan Dan Matahari Serta Pengaruhnya Terhadap Pasang Surut Air Laut Menggunakan Algoritma Jean Meeus"*, Fakultas Sains dan Teknologi, UIN Maulana Malik Ibrahim Malang, 2016. h. 9

²³Adi Nugroho, Dwi Haryo Ismunarti & Baskoro Rochaddi, "Studi Karakteristik dan Co-Range Pasang Surut Air Laut di Teluk Lembak Lombok Nusa Tenggara Barat", *jurnalOseanografi* vol.4, No.1, 2015, h.93-99

menjadi seimbang dan membawa dampak bagi manusia. Karena berpengaruh sebagai sumber penghasil tenaga listrik dan juga membawa pengaruh kelembapan bumi, sehingga dapat dihuni oleh makhluk hidup. Dan juga di dalam proses penciptaan alam semesta dan seluruh fenomena yang terjadi. Manusia diperintahkan untuk memahami tiap detailnya, agar lebih bersyukur dan menjadikan mereka semakin beriman.

BAB III
ANALISIS TEORI BUMI BULAT DAN PASANG SURUT AIR LAUT
PANDANGAN AL-KINDI

A. Biografi Al-Kindi

1. Masa Kelahiran Al-Kindi

Al-Kindi bernama asli Abu Yusuf Ya'qub Ibn Ishaq al-Kindi, lahir di Kufah tahun 796 M dan wafat di Baghdad tahun 873 M. Beliau berasal dari suku Kindah, bangsawan Arab termahsyur juga dalam kebudayaannya. Kakek buyut al-Kindi bernama al-Asy'asy ibn Qasy. Ia adalah seorang sahabat Nabi yang gugur sebagai syahid bersama dengan Sa'ad ibn Abi Waqqas ketika perang antara umat Muslim melawan Persia di Irak. Ayahnya bernama Ibn Ishaq al-Sabbah adalah Gubernur Kufah pada masa khalifah al-Mahdi (775-785) dan al-Rasyid (786-809), al-Ma'mun (813-833), al-Mu'tasim (833-842), al-Watsiq (842-847) dan al-Mutawakkil (847-861).¹

Beliau merupakan keturunan suku Kindah Yaman yang merupakan salah satu suku Arab yang besar sebelum datangnya Islam, nenek moyangnya merupakan penguasa suku tersebut, ayahnya-Ishaq bin Saba adalah penguasa Kufah pada masa Khalifah al-Mahdi (775-785M) dan Harun al-Rasyid (785-807), sedangkan kakeknya, al-Asyats bin Qais adalah salah satu sahabat Rasulullah Saw.

Moyang al-Kindi yang paling awal memeluk Islam adalah al-Syats Ibn Qais, beliau termasuk salah seorang sahabat Nabi yang pertama kali datang ke kota Kuffah. Di bawah kepemimpinan Ali Ibn Abi Thalib, bersama Sa'ad Ibn Abi Waqash berperang melawan Persia di Irak (Siffin). Ia memegang panji keluarga Kindah, dan turut berperang melawan pemberontakan kaum Khawarij. Dikemudian hari, salah seorang anak lelaki al-Syats yang bernama Abdurrahman melakukan pemberontakan terhadap penguasa Bani Umayyah, al-Hajjaj ibn Yusuf penguasa Irak dan Hijaz, hingga akhirnya terbunuh, yang kemudian mengakibatkan anak keturunan suku Kindah tidak mendapat

¹Harun Nasution, *Islam Ditinjau dari Berbagai Aspeknya* Jilid II (Jakarta: UI-Press, 1985), h.43

kedudukan yang penting pada masa pemerintahan Bani Umayyah. Meskipun demikian, nama besar suku Kindah ini masih disegani dan dihormati di Kuffah. Baru setelah dinasti Abbasiyah berkuasa, suku Kindah kembali mendapat kedudukan strategis dalam pemerintahan.¹

Al-Kindi kecil sangat rajin belajar, ia belajar di Basrah. Saat itu Basrah merupakan kota dengan ilmu pengetahuan paling terkemuka di zamannya serta merupakan pusat gerakan. Kalam terbesar yakni Mu'tazilah dan Asy'ariyah. Al-Kindi sangat tertarik pada ilmu pengetahuan seperti astronomi, falsafat, astrologi, fisika, metafisika, kedokteran, matematika, biologi dan lain sebagainya.

Kemudian, beliau pindah ke Baghdad setelah menyelesaikan pendidikannya, dan mengabdikan hidupnya untuk falsafat dan ilmu pengetahuan. Selain itu, ia bertemu dengan berbagai cendekiawan dari Suriah dan Persia. Dari mereka-lah al-Kindi mulai diperkenalkan dan dibimbing membaca karya-karya Yunani baik dalam ilmu falsafat, logika, dan berbagai ilmu lainnya.

Dalam buku karya George N. Atiyeh yang berjudul *Al-Kindi: Tokoh Filosof Muslim*, al-Kindi diduga menguasai bahasa Suriah dan Yunani namun belum jelas kepastiannya. Sedangkan pada buku lain yang berjudul *Ensiklopedia Tematis Filsafat Islam* mengatakan bahwa al-Kindi tidak menguasai bahasa Suriah dan Yunani, melainkan beliau belajar melalui karya-karya Yunani dari terjemahan ibn Na'imah dan ibn al-Bithriq. Kemudian al-Kindi dijuluki sebagai Faylasuf al-Arab sebab ia merupakan failasuf Muslim pertama dari Arab yang menggeluti falsafat.²

Ada beberapa pendapat mengenai wafatnya al-Kindi. L-Massignon mengatakan bahwa al-Kindi wafat sekitar 246H/860M.

¹Ahmad Fuad al-Ahwan, *Filsafat Islam* (Pustaka Firdaus:Jakarta,2004), cet. ke-9, h.64-65

²George N. Atiyeh, *Al-Kindi: Tokoh Filosof Muslim* (Pustaka:Bandung, 1992), h.25

2. Latar Belakang Pendidikan al-Kindi

Al-Kindi mendapat dukungan intelektual pada masa Abbasiyah sekitar Abad ke-7 dan al-Ma'mun Abad ke-8. Dari kerajaan al-Ma'mun inilah al-Kindi mendapat gelar yang mulia yakni sastrawan, sehingga dengan kedudukannya itulah memungkinkan dirinya untuk berperan aktif dalam kegiatan kerajaan, khususnya pengumpulan dan penerjemahan, serta meringkas dan mengomentari karya-karya Yunani ke dalam bahasa Arab, seperti logika, metafisika, dialog-dialog dan lain-lainnya.³

Al-Kindi dikenal mampu memecahkan permasalahan ilmiah dan filsafat pada masa itu. Beliau juga mendapat dukungan untuk memperluas pemikiran rasional Mu'tazilah dari al-Ma'mun. Karena al-Ma'mun menjadikan Mu'tazilah sebagai paham Negara. Dampaknya, karya-karya falsafat Yunani yang bersifat rasional bisa diterima di kalangan masyarakat luas.⁴

Selain mendapat dukungan dari al-Ma'mun, ia juga mendapat dukungan dari al-Mu'tasim sehingga ia mendapat posisi mulia juga yakni seorang guru kerajaan Bait al-Hikam. Atas hal itu, raja al-Mu'tasim mempercayakan juga anaknya yang bernama Ahmad untuk dididik oleh al-Kindi, pun beliau menyerahkan sebagian karyanya pada Ahmad dan ayahnya (raja al-Mu'tasim).⁵ Dalam metode pengajarnya, al-Kindi menggunakan logika dan metode ilmiah Yunani dalam menyampaikan falsafat dan ilmu lainnya.

Pada masa al-Mutawakkil, al-Kindi dipecat dari jabatannya sebagai guru oleh para petinggi al-Mutawakkil. Sebab, mereka tidak menyukai kecenderungan pemikiran Mu'tazilah al-Kindi. Akibatnya, para petinggi al-Mutawakkil merubah paham negara yang awalnya Mu'tazilah menjadi Asy'ariyah.⁶

Pada masa itu juga, al-Kindi mendapat banyak penolakan dari berbagai

³Sirajuddin, *Filsafat Islam: Filosof dan Filsafatnya* h.41

⁴Sirajuddin, *Filsafat Islam: Filosof dan Filsafatnya* h.39

⁵ George N. Atiyeh, *Al-Kindi: Tokoh Filosof Muslim*, h.6-7

⁶ Hasyimiyah Nasution, *Filsafat Islam*, (Gaya Media Pratama: Jakarta, 2005), h.16

pihak seperti dari tetangganya sendiri yang bernama Abu Ma'syar. Beliau sangat membenci al-Kindi karena falsafat sehingga ia menyebarkan fanatisme rakyat jelata untuk memusuhi dan memerangi falsafat. Al-Kindi mengetahui perbuatannya, maka al-Kindi mengirimkan temannya untuk memeragakan nilai dan kegunaan falsafat kepada Abu Ma'syar sehingga lama-kelamaan Abu Ma'syar meyakini falsafat dan berniat untuk menghentikan permusuhannya dengan al-Kindi, kemudian Abu Ma'syar menjadi murid al-Kindi.

3. Pemikiran Al-Kindi

Dalam beberapa sumber, al-Kindi menguasai logika Aristoteles dan logika Stoik. Selain itu, al-Kindi juga mengetahui segala sesuatu yang primer, yakni dengan mengetahui logika dan matematika.

Al-Kindi menggunakan metode untuk memecahkan berbagai masalah falsafat sebagai berikut: *tahap pertama*, menggunakan metode dialektika, yakni dengan berpegang kepada kebiasaan mengutip kepada para ahli atau orang-orang sebelumnya. Sebab peninggalan pemikiran dari orang sebelumnya yang belum terselesaikan.

Al-Kindi terlibat secara langsung dalam konflik ideologi yang muncul pada masanya antara mu'tazilah yang saat itu merepresentasikan ideologi negara pada satu sisi, dengan penganut gnostik dan penganut sunni pada sisi yang lain, dalam kondisi tersebut, Al-Kindi berjuang didua forum sekaligus :

- a. Melawan kaum Gnostik
- b. Menenang rigiditas para ahli hukum yang digambarkan sebagai kelompok "kelompok yang meninggalkan kebenaran". Mereka mengorbankan kebencian kepada pemikiran filsafat karena mereka takut kehilangan posisi yang bukan hak mereka dan mereka dituduh sebagai orang-orang yang memperjual belikan agama.⁷

Ditengah-tengah konflik antara agama (ilmu-ilmu agama), Al-Kindi

⁷Supriyadi Dedi, *Pengantar Filsafat Islam Konsep, Filsafat dan Ajarannya* , (Bandung: Pustaka Setia,2009), h. 56

tampil sebagai sosok pertama yang mencoba mendamaikan antara filsafat dan agama. Upaya ini ditempuh Al-Kindi karena saat itu muncul anggapan bahwa berfikir logika (filsafat) hukumnya haram, Al-Kindi kemudian mencoba menolak anggapan yang dianggapnya keliru tersebut. Menurut Al-Kindi filsafat tidaklah dilarang dalam Islam. Al-Kindi kemudian menambahkan bahwa disiplin teologi merupakan bagian dari filsafat, sedangkan umat Islam diwajibkan untuk belajar teologi. Meskipun demikian, Al-Kindi tetap berpendapat bahwa argumen-argumen yang dibawa oleh Al-Qur'an tidaklah bertentangan tentang dengan kebenaran yang dibawa oleh filsafat. Karena itu, Al-Kindi berpandangan bahwa filsafat harus dipahami dan diterima sebagai bagian dari kebudayaan Islam.⁸

Gagasan-gagasan Al-Kindi ini secara umum berasal dari tradisi Aristoteles dan Plato, namun ia meletakkan gagasan itu dalam konteks yang baru dengan meletakkan asas-asas sebuah filsafat baru. Menurut Al-Kindi filsafat merupakan pengetahuan tentang kebenaran. Al-Kindi sebagai filosof Yunani percaya bahwa kebenaran itu bersifat abadi dan jauh berada diatas pengalaman. Karena itu, falsafah adalah menerangkan apa yang benar dan apa yang baik, dan untuk melaksanakan tugas tersebut, baik agama maupun filsafat dan agama dilihat dari tiga sudut :

- a. Ilmu agama merupakan bagian dari filsafat
- b. Kebenaran wahyu dan kebenaran filsafat saling bersesuaian
- c. Menuntut ilmu secara logika diperintahkan

Karena itu, Al-Kindi mendefinisikan filsafat sebagai pengetahuan tentang hakikat segala sesuatu dalam batas-batas kemampuan manusia. Menurut Al-Kindi tujuan filosof dalam berteori adalah mencari kebenaran dan dalam berpraktek ialah menyesuaikan dengan kebenaran itu.

4. Karya-karya al-Kindi

Al-Kindi merupakan failasuf Muslim yang sangat produktif dalam menulis. Tulisan al-Kindi dapat diketahui melalui Ibn an-Nadin

⁸M.M.Syarif , *Para Filosof Muslim* (Mizan:Bandung, 1985), h. 215

(377H/987M). Ibn an-Nadin menyebutkan bahwa al-Kindi telah 242 karya serta dibagi menjadi beberapa kategori karya. Di antaranya falsafat, logika, musik, ilmu hitung, ilmu kedokteran, astronomi, psikologi, astrologi, politik, dan lain sebagainya.

Banyak risalah-risalah al-Kindi yang hilang, namun setidaknya ada 25 risalah yang ditemukan oleh Ritter di Istanbul dan risalah pendek lainnya ditemukan oleh Aleppo. Selain itu, karya-karya al-Kindi yang jumlahnya begitu banyak tinggal 10% yang masih ada dan di edit.

Apabila ditelusuri, karya-karya al-Kindi kebanyakan mengenai ilmu-ilmu umum sehingga ia lebih dikenal sebagai ilmuwan Muslim daripada filsafat oleh kebanyakan orang.

Karya-karya Al-Kindi sebagai berikut :

a. Bidang Astronomi

- 1) *Risalah fi Jawab Masa'il Thabi'iyah fi Kayfiyyatul Nujumiyyah*, memuat tentang pemecahan soal-soal fisis tentang sifat-sifat perbintangan
- 2) *Risalah fi Masa'il Su'ila anha Ahwal al-Kawakib*, mengenai jawaban terhadap pernyataan-pernyataan tentang keadaan planet-planet
- 3) *Risalah fi Anna Ru'yat al-Hilal la Tudhabathu bi al-Haqiqah wa innama al-Qawi fiha bi at-Taqrif*, menjelaskan bahwa pengamatan astronomis Bulan Baru tak dapat ditentukan dengan ketetapan mutlak
- 4) *Risalah fi Mathrah asy-Syu'aa*, tentang proyeksi sinar
- 5) *Risalah fi Fashlayn*, menjelaskan tentang musim
- 6) *Risalah fi idhah 'illat Ruju' al-Kawakib*, penjelasan tentang sebab gerak ke belakang planet-planet

b. Bidang Meteorologi

Terdapat tidak kurang dari 15 buah yang dikarangnya tentang meteorologi, diantaranya :

- 1) *Risalah fi 'illat Kawnu adh-Dhabab*, memuat tentang sebab asal mula kabut.

- 2) *Risalah fi Atsar alladzi Yazhharu fi al-Jawwa wa Yusamma Kawkaban*, menjelaskan tentang tanda yang nampak di langit dan disebut sebuah planet
- 3) *Risalah fi 'illat Ikhtilaf Anwa 'us Sanah*, tentang sebab perbedaan dalam tahun-tahun
- 4) *Risalah fi 'illat allati laba Yabrudu 'ala al-Jawwa wa Yashkumu maqaruba min al-Ardhi*, tentang alasan mengapa bagian atas atmosfer tetap dingin sedangkan bagian lebih dekat dengan bumi tetap panas
- 5) *Risalah fi al-Bard al-Musama "Bard al-'Ajuz"*, tentang cuaca dingin

c. Horoskop

- 1) *Risalah fi Taqdimat al-Khabar*, tentang prediksi
- 2) *Risalah fi Taqdimat al-Ma'rifah bi al-Ahdats*, tentang ramalan dengan (mengamati) gejala (meteorologi)

d. Ilmu Pengobatan

- 1) *Risalah fi 'illat Nafts ad-Damm*, tentang hemoptesis (batuk darah dari saluran pernapasan)
- 2) *Risalah fi Asyfiyat as-Sumum*, tentang obat penawar racun
- 3) *Risalah fi 'illat al-Judzam wa Asyfiyatuhu*, tentang penyakit lepra dan pengobatan
- 4) *Risalah fi 'Adhat al-Kalb al-Kalib*, tentang rabies
- 5) *Risalah fi 'illat Baharin al-Amradh al-Haddah*, tentang sebab igauan dalam penyakit-penyakit akut

e. Geometri

- 1) *Risalah fi 'Amal Syakl al-Mutawassihayn*, tentang konstruksi bentuk garis-garis tengah
- 2) *Risalah fi Taqrib Watar ad-Da'irah*, tentang perhitungan yang mendekati dari daftar tali busur-tali busur sebuah lingkaran
- 3) *Risalah fi Taqrib Qawl Arsyamidas fi Qadar Quthr ad-Da'irah min Muhithiha*, tentang perhitungan teori Archimedes yang mendekati mengenai besarnya suatu diameter yang diketahui dari kelilingnya
- 4) *Risalah Ishlah Kitab Uqlidi*, tentang perbaikan buku Euclides

f. Ilmu Hitung

- 1) *Risalah fi Madkhal ila al-Aritmathiqi*, suatu pengantar ke ilmu hitung
- 2) *Risalah fi al-Kammiyat, al-Mudhafah*, tentang jumlah relatif
- 3) *Kitab fi al-Khalq an-Nusbiyah wa az-Zamanyah*, tentang mengukur perbandingan-perbandingan dan masa
- 4) *Risalah fi at-Tawhid min al-A'dad*, tentang keesaan dari segi-segi angka

g. Logika

- 1) *Risalatuhu fi Madkhal al-Mantiq bi Istifa al-Qawl fihi*, sebuah pengantar lengkap logika
- 2) *Risalah fi al-Ibanah 'an Qawl Bathilimayu fi Awwal Kitabihi al-Majithi 'an Qawl Aristhathalis fi Analuthiqa*, tentang penjelasan ulasan Ptolemy pada permulaan almagest, mengenai apa yang dikatakan Aristoteles dalam analitiknya
- 3) *Ikhtisar Kitab Isaghuji li Farfuris*, sebuah ikhtisar Eisagoge Prophyry.

Karya ilmiah Al-Kindi kebanyakan hanya berupa makalah, tetapi jumlahnya amat banyak. Ibnu Nadim, dalam kitabnya *Al-Fihrits*, menyebutkan lebih dari 230 buah. George N. Atiyeh menyebutkan judul-judul makalah dan kitab karangan Al-Kindi sebanyak 270 buah. Dalam bidang filsafat, karangan Al-Kindi pernah diterbitkan oleh Prof. Abu Ridah (1950) dengan judul *Rasail Al-Kindi Al-Falasifah (Makalah-makalah filsafat Al-Kindi)* yang berisi 29 makalah. Prof Ahmad Fuad Al-Ahwani pernah menerbitkan makalah Al-Kindi tentang filsafat pertamanya dengan judul *Kitab Al-Kindi Ila Al-Mu'tashim Billah fi Al-Falsafah Al-ula*.⁹

Karangan-karangan Al-Kindi mengenai filsafat menunjukkan ketelitian adanya kecermatannya dalam memberikan batasan-batasan makna istilah-istilah yang dipergunakan dalam terminologi ilmu filsafat. Masalah-masalah filsafat yang ia bahas mencakup epistemologi, metafisika, etika, dan sebagainya. Sebagaimana halnya para penganut aliran Phytagoras.¹⁰

⁹ Mustofa, *Filsafat Islam*, (Bandung:Pustaka Sastra,2004), h.101

¹⁰ M. M. Syarif, *Para Filosof Muslim*, (Bandung:Mizan,1985), h. 13

B. Teori Al-Kindi Mengenai Bumi Bulat

Pada masa Al-Kindi, pandangan dominan dalam dunia Islam adalah Bumi berbentuk bulat. Pandangan ini didasarkan pada pemahaman dan pengetahuan dari warisan Yunani kuno, seperti pemikiran Aristoteles dan Ptolemy. Aristoteles misalnya, mengemukakan bahwa Bumi adalah benda bulat yang berpusat di pusat alam semesta.

Al-Kindi menyebutkan bahwa Bumi berbentuk bulat. *Al-Falsafah al-Ula* merupakan judul buku filsafat yang ditulis oleh al-Kindi dan dipersembahkan untuk khalifah al-Mu'tashim (833-842M), dari dinasti Bani Abbas (750-1258M): sekaligus juga istilah untuk pemikiran metafisikanya yang didasarkan atas konsep-konsep filsafat Aristoteles (384-322SM). Pemikiran metafisika al-Kindi, menurut George N Atiyeh (1923-2008M), diinspirasi dari gagasan Aristoteles tentang Kebenaran Pertama, tidak didasarkan atas ide-ide Plotinus (204-270M), sebagaimana kebanyakan filosof muslim sesudahnya. Kebenaran Pertama adalah penggerak pertama yang merupakan sebab dari semua kebenaran. Karena itu, al-Kindi menggambarkan metafisika sebagai pengetahuan yang paling mulia, karena subjek kajiannya adalah sesuatu yang paling mulia dari semua realita. Berdasarkan hal ini, al-Kindi kemudian mendefinisikan metafisika sebagai pengetahuan tentang hal-hal yang Ilahiyah yang dalam konsep Aristoteles disebut penggerak yang tidak bergerak. Namun, cakupan kajiannya tidak meliputi segala yang wujud sebagai wujud sebagaimana dalam pemikiran Aristoteles melainkan terbatas hanya dengan masalah Tuhan, perbuatan-perbuatan kreatif-Nya, dan hubungan-Nya dengan alam ciptaan.¹¹

Dalam bukunya, al-Kindi melakukan upaya untuk memfilsafatkan ajaran dan pemahaman agama sehingga selaras dengan pemikiran filosofis dengan cara memberikan makna alegoris (*takwil*) terhadap teks-teks atau nash yang secara tekstual dinilai tidak selaras dengan pemikiran rasional-filosofis. Misalnya, ketika beliau diminta oleh Ahmad, putra khalifah al-

¹¹Al-Kindi, *Al-Falsafah Al-Ula* terj. Achmad Khudori Saleh, *Filsafat Islam* (Arruz Media:Yogyakarta), 2016

Muktashim (833-842M) untuk menjelaskan makna ayat “Bintang-bintang dan pepohonan sujud kepada-Nya”, QS. Ar-Rahman, di mana kata “sujud” mengandung beberapa arti: (1) sujud dalam shalat, (2) kepatuhan atau ketaatan, (3) perubahan dari ketidaksempurnaan kepada kesempurnaan, dan (4) mengikuti aturan secara ikhlas. Makna yang terakhir itulah yang digunakan al-Kindi untuk menjelaskan ayat di atas, sehingga sujud bintang-bintang dan pepohonan adalah dengan cara mematuhi perintah Tuhan, bukan sujud seperti dalam shalat.

Menurut Al-Kindi, apapun yang disampaikan Rasul dari Tuhan adalah benar adanya dan dapat diterima oleh nalar, sehingga tidak ada pertentangan di antara keduanya. Pertentangan yang muncul antara kata-kata al-Qur’an dengan pemahaman filosofis, sesungguhnya adalah akibat dari adanya kesalahpahaman diri sendiri dalam memaknai al-Qur’an.

Al-Kindi mengatakan bahwa, susunan alam dan keteraturannya yang mengagumkan, di mana setiap bagian selaras dengan bagian lainnya, beberapa bagian tunduk pada pengaturan bagian lainnya; juga pengaturannya sempurna. Di mana yang terbaik selalu terpelihara dan yang terburuk senantiasa terbinasakan, semua adalah petunjuk yang paling baik dan jelas tentang adanya sistem pengaturan yang sangat cerdas, yang demikian itu menunjukkan adanya Sang Maha Pengatur yang sangat sangat cerdas.

Teori penciptaan semesta mempunyai sejarah yang panjang dalam pemikiran manusia. Para filosof Yunani secara keseluruhan, berpandangan bahwa semesta tercipta dari yang ada. Sebab bagi mereka, apa yang disebut sebagai mencipta adalah membuat sesuatu yang baru berdasarkan apa yang ada sebelumnya, baik dari gerakan atau emanasi. Artinya, dalam pandangan filsafat Yunani, Tuhan bukanlah pencipta dalam makna yang sesungguhnya, dari tiada menjadi ada, melainkan hanya sebagai penggerak atau pewujud realitas, dari alam potensial kepada alam aktualitas. Konsekuensinya, alam menjadi *qadim*, tidak terbatas dan abadi karena gerak atau emanasi Tuhan adalah *qadim*, tidak terbatas dan abadi; suatu teori

penciptaan yang tidak dapat diterima oleh kaum teolog muslim manapun.¹²

Beliau mengatakan bahwa bobot (berat) unsur berbeda-beda. Diantara unsurnya meliputi, api, udara, air dan tanah. Dimana unsur api lebih ringan dari udara, air dan tanah. Udara lebih ringan dari air dan tanah. Namun, lebih berat dari api. Api lebih ringan dari tanah. Namun lebih berat dari api dan udara. Tanah adalah lebih berat dari air, udara dan api. Selain itu sifat udara yang paling menonjol adalah kering sehingga berpotensi menyatukan sesuatu. Sifat tanah yang paling menonjol adalah dingin dan kering sehingga berpotensi menjadi padat. Ketika kumpulan tanah yang padat bersatu (disatukan oleh air), kemudian terbentuk sebuah bola. Hal ini kemudian menjadikan Al-Kindi berpendapat bahwa bentuk Bumi berbentuk bola (spherical).

Al-Kindi menyebutkan bahwa Bumi berbentuk bulat dalam beberapa tulisannya. Namun, teknologi dan metode pengukuran yang presisi untuk membuktikan bentuk Bumi pada zaman itu, belum tersedia dan pemahaman tentang bentuk Bumi lebih bersifat spekulatif dan filosofis. Al-Kindi juga memiliki pemahaman mengenai geosentris, ini termaktub dalam karya-karya yang ditinggalkannya.¹³

Teori Geosentris adalah, di mana seseorang berpendapat bahwa pusat alam semesta adalah Bumi karena Bumi selalu tenang, diam, tidak bergerak dan tidak berputar. Maka, semua benda langit yang terdiri dari bulan (satelit), planet-planet dan matahari, mengelilingi Bumi yang berbentuk bulat. Geosentris pertama kali dirumuskan oleh Aristoteles yang merupakan failasuf cemerlang karena beliau banyak menulis buku dalam berbagai bidang.

Al-Kindi berpendapat bahwa Bumi adalah pusat semesta, tenang, sifatnya diam, tidak bergerak dan tidak berputas. Sebab, Bumi terdiri dari unsur yang mempunyai berat yang beragam seperti tanah, air, udara dan api sehingga Bumi berbentuk *spherical* (bola), menjadi padat dan akhirnya

¹²Al-Kindi, *Al-Falsafah Al-Ula* terj. Achmad Khudori Saleh, *Filsafat Islam* (Arruz Media:Yogyakarta), 2016, h.63

¹³Al-Kindi, *Al-Falsafah Al-Ula* terj. Achmad Khudori Saleh, *Filsafat Islam*, h.63

mempunyai bobot (berat).¹⁴ Bumi terbentuk dari unsur tanah, air, udara dan api. Unsur tersebut mempunyai sifat yang saling berlawanan dan menyatu. Hal ini dirumuskan pertama kali oleh Pythagoras kemudian diikuti oleh Aristoteles, Hippachus, Ptolemy dan Al-Kindi.¹⁵

Ketika Bumi yang diam dan benda langit bergerak mengelilingi Bumi saling berinteraksi maka mengakibatkan: Pertama, Bumi diam. Diam dalam arti tidak berevolusi dan tidak rotasi.¹⁶ Kedua, mengakibatkan benda langit mengelilingi Bumi berbentuk bulat sempurna (lingkaran). Revolusi bulat lingkaran juga mengakibatkan jarak benda langit tidak terlalu jauh dan dekat dengan Bumi sehingga di Bumi tidak terlalu panas dan tidak terlalu dingin. Namun, sesuai dengan suhu tubuh makhluk hidup.

Namun teori ini dibantah oleh Nicolus Copernicus pada abad ke-16. Sebab, teori geosentris ini tidak bisa menjelaskan gerak retrograde. Akibatnya seluruh teori geosentris, termasuk geosentris Al-Kindi gugur. Copernicus berpendapat bahwa matahari lah sebagai pusat edar planet-planet, termasuk Bumi. Teori ini disebut teori heliosentris. Beliau berpendapat bahwa matahari (tidak berevolusi namun berotasi). Sedangkan planet-planet dan benda langit lainnya bergerak atau berputar matahari (rotasi dan revolusi). Planet-planet dan Bumi bergerak atau berputar mengelilingi Matahari berbentuk bulat (lingkaran).¹⁷

Menurut para astronom modern, Bumi bukan hanya tersusun dari api, udara, tanah dan air saja. Namun dalam karyanya, Al-Kindi belum lengkap mendeskripsikan unsur pembentuk Bumi. Karena Bumi tersusun juga dari batuan, nitrogen, oksigen, karbondioksida, uap air, dan lain sebagainya. Planet Bumi terbentuk bola oval (seperti telur). Massa planet Bumi adalah 1,00. Kerapatan planet Bumi adalah 1,00. Diameter planet

¹⁴George N. Atiyeh, *Al-Kindi: Tokoh Filosof Muslim*, terj. Kasidjo Djojosuwarno (Bandung: Pustaka Salman ITB, 1983), h., h. 65-66.

¹⁵Roby Muhammad, skripsi "*Teori Geosentris Al-Kindi (Sebuah Tinjauan Kritis)*", Fakultas Ushuluddin, UIN Syarif Hidayatullah, 2018

¹⁶Watni Marpaung, *Pengantar Ilmu Falak (Cet.I; Jakarta: KENCANA, 2015)*

¹⁷Roby Muhammad, skripsi "*Teori Geosentris Al-Kindi (Sebuah Tinjauan Kritis)*", Fakultas Ushuluddin, UIN Syarif Hidayatullah, 2018

Bumi adalah 12.725. Gravitasi planet Bumi adalah 1,00. Lamanya planet Bumi mengelilingi matahari adalah 365 hari. Lamanya planet Bumi berotasi adalah 23 jam 56 menit. Jarak planet Bumi dari Matahari adalah 150 juta km.¹⁸

C. Teori Al-Kindi Mengenai Pasang Surut Air Laut

Dalam ilmu geografi, Al-Kindi diakui begitu berjasa sebagai geografer pertama yang memperkenalkan percobaan ke dalam ilmu bumi., bersamaan dengan itu beliau juga menulis sebuah buku yang bertajuk Keterangan Tentang Bumi Yang Berpengeruni. Menurut teori Al-Kindi, pasang surut terjadi karena gravitasi bulan dan matahari mempengaruhi air di Bumi. Ketika bulan berada di atas atau di bawah titik tertentu di permukaan Bumi, gaya gravitasi bulan menarik air ke arahnya, menciptakan pasang. Di sisi lain, ketika bulan berada di posisi yang berlawanan, gaya gravitasi bulan tereduksi, dan air cenderung kembali ke posisi semula, menciptakan surut. Perubahan ketinggian air yang berkaitan dengan fase bulan. Berdasarkan pengamatannya, beliau mengembangkan teori bahwa pasang surut disebabkan oleh interaksi antara gravitasi bulan, matahari, dan rotasi Bumi.¹⁹

Teori pasang surut ini pertama kali dikemukakan oleh Sir James H Jeans dan Harold Joffers pada tahun 1919. Menurut teori ini bahwa sebuah bintang besar mendekati matahari dalam jarak pendek, sehingga pasang surutnya air laut di bumi dan kemudian bintang tersebut menghilang. Kemudian pada saat itu sebagian massa matahari itu tertarik dan lepas sehingga membentuk seperti cerutu yang menjorong ngamati bahwa air laut mengalami pasang surut secara berkala, dengan ke arah matahari yang satunya dan mengakibatkan ceurtu itu terputus-putus membentuk gumpalan gas di sekitar matahari dengan ukuran yang berbeda-beda, gumpalan itu

¹⁸Al-Kindi, *Al-Falsafah Al-Ula* terj. Achmad Khudori Saleh, *Filsafat Islam*, h. 65

¹⁹Al-Kindi, *Al-Falsafah Al-Ula* terj. Achmad Khudori Saleh, *Filsafat Islam*, h.69

membeku dan kemudian membentuk planet-planet.²⁰

Al-Kindi juga menyadari bahwa matahari juga berkontribusi pada pasang surut. Ketika matahari, bulan dan Bumi berada dalam satu garis lurus (ketika bulan purnama atau bulan baru), pasang surut terkuat terjadi, yang disebut pasang purnama. Ketika matahari dan bulan membentuk sudut siku-siku terhadap satu sama lain (Ketika bulan dalam fase seperempat), pasang surut terlemah terjadi, yang disebut pasang perbani.

Meskipun teori Al-Kindi memberikan pemahaman awal tentang pasang surut, pengaruh gravitasi bulan dan matahari pada pasang surut lebih kompleks dan melibatkan faktor-faktor tambahan, seperti bentuk dan kedalaman lautan, serta gaya sentrifugal akibat rotasi Bumi. Pemahaman modern tentang pasang surut didasarkan pada kontribusi ilmuwan lain dari abad ke-17 hingga abad ke -20, seperti Isaac Newton dan Pierre-Simon Laplace, yang menyempurnakan teori ini.

D. Ilmuwan yang Mendukung Teori Bumi Bulat

1. Claudius Ptolemaus

Ahli astronomi asal Yunani ini sempat menggemparkan dunia dengan pernyataannya terkait bentuk bumi, beliau mengatakan bahwa bentuk bumi itu bulat. Pada abad pertengahan dengan pernyataan seperti ini jelas menggemparkan Eropa khususnya, berbeda di bawah kekuasaan gereja (Paus) yang memberikan dogma bahwasanya bumi itu datar jelas membuat tantangan kepada Ptolemaus untuk membuktikannya namun karena pada abad tersebut ilmu pengetahuan belum modern maka sulit untuk membuktikan bahwa bumi itu benar-benar bulat.²¹

2. Galileo Galilei

Ahli astronom, filsuf, dan fisikawan ini memiliki peran besar bagi ilmu pengetahuan diantaranya apa yang dikenal saat ini dengan teleskop mengenai perbintangan yang beliau temukan pada awal tahun 1600. Pernyataan yang

²⁰Hadi Asrori, *Skripsi "Proses Penciptaan Alam Dalam Enam Masa (Studi Komparatif Tafsir Al-Manar Dan Al-Jawahir Fi Al-Tafsir Al-Qur'an Al-Karim)"*, UIN Syarif Hidayatullah Jakarta Fakultas Ushuluddin, 2020

²¹Rachmad Risqy Kurniawan, "Bentuk Bumi Dalam Islam", *Ulumul Qur'an: Jurnal Ilmu Al-Qur'an dan Tafsir*, Vol.10, No. 10, 2020

membuat ia dikecam gereja adalah matahari adalah pusat galaksi, bumi bukanlah pusat tata surya. Itu artinya bumi yang bergerak mengelilingi matahari sebagai pusat galaksi.²²

3. Al-Biruni

Tercatat mengkritisi orang-orang yang meyakini jika bumi berbentuk datar. Menurut beliau, jika bumi berbentuk datar maka niscaya siang dan malam tidak akan tampak berbeda, baik saat musim dingin dan musim panas, demikian pula penampakan planet-planet beserta gerakannya tidak akan tampak berbeda pula.²³

4. Phytagoras

Seorang Filsuf Yunani tersebut berpendapat bahwa bumi berbentuk bulat. Beliau melakukan berbagai macam percobaan untuk mengukur bentuk bumi agar didapatnya hasil yang tepat mengenai bentuk bumi. Akhirnya beliau berhasil menyelesaikan perhitungannya, hingga didapatkan keliling bumi adalah 24.662 mil.²⁴

5. Aristoteles

Sekitar tahun 330 SM beliau mulai menawarkan bukti bahwa bentuk bumi berbentuk bulat. Salah satu buktinya yaitu dengan menunjukkan bentuk bayangan bumi yang terlihat saat terjadi gerhana bulan. Menjelang awal abad pertengahan, pengetahuan bahwa bumi itu bulat mulai menyebar luas di seluruh Eropa.

6. Eratosthenes

Seorang ilmuwan Yunani kuno ini membuktikan bahwa bumi itu bulat dengan menggunakan metode pengamatan bayang-bayang yang dibentuk oleh matahari dipermukaan bumi.²⁵

²²Rachmad Risqy Kurniawan, "Bentuk Bumi Dalam Islam", *Ulumul Qur'an: Jurnal Ilmu Al-Qur'an dan Tafisr*, Vol.10, No. 10, 2020

²³Brilliyan Hadid Setiawan Putra, Gagah Ibnu, Miftahul Alam Al-Waro, "Paradigma Teori Flath Earth Dalam Pandangan Filsafat Islam Dan Sains, Serta Al-Qur'an", h.3

²⁴Brilliyan Hadid Setiawan Putra, Gagah Ibnu, Miftahul Alam Al-Waro, "Paradigma Teori Flath Earth Dalam Pandangan Filsafat Islam Dan Sains, Serta Al-Qur'an", h. 2

²⁵Hisbullah Salam & Alamsyah, "Problematika Bentuk Bumi: Kajian Komparatif Historis Sains Serta Perspektif Al-Qur'an Dan Sunnah", *Jurnal AL-AFAQ*, Vol.4, No. 2, 2022

BAB IV

ANALISIS TEORI BULAT DAN PASANG SURUT AIR LAUT DALAM PANDANGAN AL-KINDI PERSPEKTIF ILMU FALAK

A. Ilmu Falak

Menurut bahasa (etimologi), falak berarti orbit, lintasan benda-benda langit, peredaran bintang-bintang, atau garis edar benda-benda langit dan bumi. Kata falak berasal dari bahasa Arab yang ada persamaan artinya dengan kata *madar nujum*, atau *orbit* dalam bahasa Inggris. Berdasarkan pengertian etimologi tersebut, dapat dirumuskan, ilmu falak adalah ilmu yang mempelajari dan membahas lintasan dan gerak benda-benda langit (matahari, bulan, bintang, dan planet lainnya) pada orbitnya (falak) masing-masing. Ilmu falak sudah dikenal masyarakat sekitar 4500 tahun sebelum tahun Masehi oleh bangsa Babilonia yang tinggal di antara sungai Tigris dan sungai Efrat.

Sedangkan menurut istilah (terminologi), Menurut Ensiklopedia Hukum Islam, ilmu falak adalah “ilmu pengetahuan yang mempelajari benda-benda langit, matahari, bulan, bintang dan planet-planetnya tentang fisiknya, gerakannya, ukurannya dan segala sesuatu yang berhubungan dengannya”, juga menurut Almanak Hisab Rukyat, ilmu falak adalah “ilmu pengetahuan yang mempelajari lintasan benda-benda langit, seperti matahari, bulan, bintang-bintang dan benda-benda langit lainnya, dengan tujuan untuk mengetahui posisi dari benda-benda langit tersebut serta kedudukan benda-benda langit yang lain”.

Ilmu Falak pada garis besarnya memiliki dua macam yaitu, *'ilmiy* dan *'amaliy*. Ilmu Falak *'ilmiy* adalah ilmu yang membahas teori dalam konsep benda-benda langit yang meliputi, *cosmogony* (cabang astrologi yang menyelidiki asal-usul struktur dan hubungan ruang dan waktu dari alam semesta), *cosmografi* (pengetahuan tentang seluruh susunan alam, penggambaran umum tentang jagad raya termasuk bumi), *astrometric* (pengukuran terhadap benda-benda langit dengan tujuan mengetahui ukuran langit dan jarak antara satu benda langit dengan benda langit lainnya),

astromekanik (gerak dan gaya tarik benda-benda langit dengan cara dan hukum mekanik).¹

Ilmu falak merupakan ilmu eksak yang paling tua dan sering mengalami perkembangan dari waktu ke waktu, baik teori maupun pengaplikasiannya. Secara khusus, telaah ilmu falak tidak dapat dilepas dengan cara pandang dan cara telaah terhadap alam semesta oleh masyarakat dan ilmuwan. Mengurai sejarah perkembangan ilmu falak tidaklah mudah karena banyak konteks yang melatarbelakanginya. Dalam praktiknya, hal kebutuhan ibadah sekiranya menjadi motivasi paling besar terhadap perkembangan ilmu falak ini.² Di dalam syara', ibadah mempunyai banyak definisi, tetapi makna dan maksudnya satu. Ibnu Taimiyah mengatakan *bahwa ibadah adalah suatu nama yang menyeluruh dan mencakup setiap yang dicintai dan diridhai Allah, baik yang keluar dari ucapan maupun perbuatannya, baik yang lahir maupun yang batin.*

Amaliah seseorang berupa ucapan atau perbuatan baru dikatakan sebagai ibadah jika memenuhi dua syarat utama, yakni ikhlas karena Allah semata, dan *mutaba'ah* (sesuai dengan tuntunan Rasul-Nya) karena ibadah merupakan perkara *taufiqiyyah*. Artinya, tidak ada satu bentuk ibadah pun yang disyariatkan kecuali berdasarkan Kitabullah Al-Qur'an dan As-Sunnah Ash-Shahihah.

Pengertian "*ibadah*" (menyembah) mencakup pengertian yang luas dan mencakup dalam empat rukun, yaitu shalat, puasa, zakat, dan haji. Kegunaan Ilmu Falak meliputi, penentuan arah kiblat yang dinisbatkan kepada shalat, penentuan waktu-waktu shalat, hisab falaki awal bulan qamariah (tahun hijriah).

Ahli falak dalam penetapan awal bulan qamariah menggunakan dua metode. Pertama, menggunakan metode *rukyah al-hilal* yaitu melihat hilal secara langsung dengan mata. Kedua, menggunakan metode *hisab* yaitu

¹Ahmad Izzuddin, *Ilmu Falak Praktis* (Semarang: Pustaka Rizki Putra, 2012), hal.2-3

²Faizatuz Zulfa & Muh. Arif Royyani: Matla': Astronomical Rising Points Dan Problematika Keberlakuan Matla', *Jurnal Hukum Islam dan Humaniora* , UIN Walisongo Semarang Vol. 2 Nomor. 2 Juni 2023 h.283

menghitung posisi dan ketinggian hilal saat matahari terbenam setelah terjadi ijtimak. Kegunaan mempelajari ilmu falak ini, adalah untuk digunakan untuk keperluan masalah ibadah kepada yang maha pencipta, seperti shalat, puasa, dan haji. Maka, penelitian ini akan merujuk pada perspektif ilmu falak mengenai bumi bulat dan pasang surut air laut yang kemudian juga akan dianalisis menggunakan pendekatan ilmu falak di mana hal ini berkaitan dengan alam semesta.

B. Relevansi Bumi Bulat dan Pasang Surut Air Laut Menurut Al-Kindi

Rotasi bumi adalah perputaran bumi pada porosnya, yaitu berakhir di kutub utara dan Kutub Selatan. Selain Rotasi bumi pada porosnya dari barat ke timur 24 jam seperti ini terlihat dari timur ke barat inklusif matahari, bulan dan bintang. Saat bumi berputar pergerakan harian pada porosnya dari barat ke timur matahari dari timur ke barat. Matahari terbit setiap hari cakrawala timur dan kemudian bergerak ke titik yang lebih tinggi dan secara bertahap keluar dari intinya puncak titik Z dan akhirnya terbenam di ufuk barat, kemudian pergi ke kulminasi yang lebih rendah di utara dan akhirnya pergi ke titik awal.³

Menurut Al-Kindi, akibat gerak rotasi bumi, menyebabkan peredaran semu harian benda langit, pergantian siang dan malam. Rotasi bumi memiliki satu arah, bumi berputar ke arah jarum jam. Arah perputaran ini menimbulkan berbagai efek perputaran bumi yang dapat menemukan siang dan malam, meskipun panjang malam dan siang bervariasi dari suatu tempat ke tempat lain. Rotasi atau perputaran bumi diperlambat oleh gravitasi bulan. Maka bisa melihat pelambatan gerak gravitasi bulan ini dari pelambatan satu hari sebesar 1,7 milidetik dibandingkan dengan satu abad yang lalu.⁴

Revolusi Bumi adalah peredaran bumi mengelilingi matahari.⁵ Revolusi

³Muhtar Nurdiansyah, Erick Chomper Sinurat, Muhammad Bakri, Imam Ahmad, Sistem Kendali Rotasi Matahari Pada Panel Surya Berbasis Arduino UNO. *Jurnal JTIKOM*, 2020, Vol. 1, Nomor, 2, h.7

⁴Al-Kindi, *Al-Falsafah Al-Ula* terj. Achmad Khudori Saleh, *Filsafat Islam*, h. 69

⁵Asti Jannati Intan Parisia, Muhammad Surya Ramadhan, Nanda Ayu Permatasi, Ulpah Miranda, Pandangan Al-Qur'an Terhadap Rotasi dan Revolusi Bumi Dalam Ilmu Fisika, *Jurnal Religion*, 2023, Vol. 1, Nomor. 2.

bumi merupakan akibat tarik menarik antara gaya gravitasi matahari dengan gaya gravitasi bumi, selain perputaran bumi pada porosnya atau disebut rotasi bumi. Kala revolusi bumi dalam satu kali mengelilingi matahari adalah 365 ½ hari. Bumi berevolusi tidak tegak lurus terhadap bidang ekliptika melainkan miring dengan arah yang sama membentuk sudut 23,50 terhadap matahari, sudut ini diukur dari garis imajiner yang menghubungkan kutub utara dan kutub selatan yang disebut dengan sumbu rotasi.

Akibat Gerak Revolusi Bumi menyebabkan perubahan musim karena Bumi cenderung miring terhadap sumbu rotasinya, perubahan posisi Bumi dalam revolusi mengakibatkan perubahan musim di berbagai belahan dunia, perubahan posisi bintang, posisi bintang-bintang di langit akan terlihat berbeda pada berbagai waktu dan tempat di seluruh dunia. Perubahan iklim, revolusi bumi juga mempengaruhi iklim global, karena perubahan posisi Bumi mengakibatkan perubahan jumlah sinar matahari yang diterima oleh Bumi di berbagai wilayah dan waktu.

Proses revolusi bumi dimulai pada saat bumi berada pada titik terdekat dengan matahari atau disebut perihelion, yang terjadi pada sekitar tanggal 3 Januari setiap tahunnya. Selama beberapa bulan berikutnya, bumi akan bergerak menjauhi matahari dan mencapai titik terjauh dari matahari atau disebut aphelion, yang terjadi pada sekitar tanggal 4 Juli setiap tahunnya. Selama proses revolusi bumi, matahari akan terlihat bergerak di sepanjang langit karena perubahan posisi bumi. Matahari akan tampak bergerak dari timur ke barat pada siang hari dan kembali ke posisi semula di bumi. Ketika bumi berada pada posisi terdekat dengan matahari, cenderung mengalami musim dingin yang lebih dingin dan basah. Dalam astronomi, proses revolusi bumi merupakan hal yang sangat penting karena memengaruhi berbagai fenomena alam, termasuk gerhana matahari dan bulan serta perubahan musim di bumi.⁶

⁶Asti Jannati Intan Parisia, Muhammad Surya Ramadhan, Nanda Ayu Permatasi, Ulpah Miranda, Pandangan Al-Qur'an Terhadap Rotasi dan Revolusi Bumi Dalam Ilmu Fisika, *Jurnal Religion*, 2023, Vol. 1, Nomor. 2.

Pengaruh gravitasi pada benda langit terhadap bumi tidak hanya menyebabkan pasang surut air laut, tetapi juga mengakibatkan perubahan bentuk bumi (bodily tides) dan atmosfer (Atmospher tide). Fenomena pembangkitan pasang surut menyebabkan perbedaan tinggi permukaan air laut terhadap kondisi kedudukan tertentu dari bumi, bulan dan matahari. Fenomena lain yang berhubungan dengan pasang surut yaitu badan air pasang dan gerak badan air surut.

Gaya gravitasi yang dihadirkan lebih besar dibandingkan matahari, walaupun secara ukuran, bulan jauh lebih kecil dibandingkan matahari akan tetapi bulan ternyata memiliki gaya tarik yang jauh lebih besar bahkan mencapai dua kali lipat dibandingkan gaya tarik matahari dalam menyebabkan fenomena pasang dan surut air. Ini disebabkan karena bulan memiliki jarak yang lebih dekat dibandingkan matahari.⁷

Gaya gravitasi tersebut, menarik air laut ke arah bulan dan juga matahari, sehingga menghasilkan dua tonjolan atau bulgee dari pasang surut gravitasional laut tersebut, di antaranya adalah Teori Keseimbangan atau *Equilibrium Theory*. Gravitasi bervariasi secara langsung tetapi berbanding terbalik terhadap jarak.⁸

Seperti yang diketahui Bumi memiliki bulan yang digunakan sebagai satelit alami. Dengan bentuk orbit yang lonjong (ellips) dengan waktu tempuh dalam satu kali orbit (sinodis) 29 hari 12 jam 44 menit 43 detik. Bentuk bulan yang ellips mengakibatkan posisi bulan jauh dengan bumi (apogee) dengan jarak 405.969 km dan bulan dekat dengan bumi (perigee) Dengan adanya bulan, kemiringan sumbu rotasi bumi relatif tetap sepanjang masa, sehingga iklim di bumi juga relatif stabil. Satelit adalah suatu radio repeater di udara di mana sistem satelit transponder, stasiun bumi untuk mengontrol operasinya dan pengguna dari stasiun bumi yang dilengkapi dengan pemancar dan penerima dari jalur komunikasi menggunakan sistem satelit. Bulan yang

⁷<https://www.gramedia.com/literasi/pengertian-pasang-dan-surut-air-laut/> diakses pada 27 Juli 2023

⁸Muhtar Nurdiansyah, Erick Chomper Sinurat, Muhammad Bakri, Imam Ahmad, Sistem Kendali Rotasi Matahari Pada Panel Surya Berbasis Arduino UNO, h. 9

ditarik oleh gaya gravitasi bumi tidak jatuh ke bumi disebabkan oleh gaya sentrifugal yang timbul dari orbit bulan mengelilingi bumi. Namun pengaruh gravitasi bumi menyebabkan bulan bergerak mengelilingi bumi dan posisi bagian inti bulan tidak tepat berada di pusatnya. Pengaruh gravitasi bulan menyebabkan semua materi yang tidak dapat bergerak bebas dan kita tidak dapat mengamati atmosfer dengan mudah, maka pengaruh gravitasi bulan pada air laut sangat mudah untuk kita amati. Gaya gravitasi menarik air laut ke arah bulan dan matahari kemudian menghasilkan dua tonjolan (bulge) pasang surut gravitasional di laut. Lintang dari tonjolan pasang surut ditentukan oleh deklinasi yaitu sudut antara sumbu rotasi bumi dan bidang orbit bulan dan matahari.

Hubungan bumi dan bulan sangatlah erat. Dimana iklim di bumi dan pasang surut air laut di bumi tidak terlepas dari adanya pengaruh bulan. Berdasarkan beberapa sumber terdapat hal yang akan terjadi di bumi jika dikaitkan dengan bulan. Yaitu, salah satunya air laut di bumi mengalami pasang dan surut karena bulan.

Pasang surut air laut terjadi karena adanya gerakan dari benda-benda angkasa yaitu rotasi bumi pada sumbunya, peredaran bulan mengelilingi bumi, dan peredaran bulan mengelilingi matahari. Hal yang sangat mempengaruhi besar kecilnya pasang surut air laut adalah bulan. Meskipun ukurannya lebih kecil, namun gaya tarik gravitasi bulan dua kali lebih besar daripada gaya tarik matahari dalam membangkitkan pasang surut air laut karena jarak bulan lebih dekat ke bumi dibandingkan matahari.

Gambar periode pasang surut per 17-22 Agustus 2023



Sumber: Aplikasi Tides

Pada masa lalu, manusia sangat takut melihat gerakan pasang surut air laut, karena bumi ini dianggap bernafas seperti seorang raksasa besar. Kemudian pada sekitar abad ke-17, Sir Issac Newton menemukan teori yang cukup relevan dengan fenomena ini. Newton menjelaskan pasang surut air laut sebagai fenomena alam yang berkaitan dengan hukum gravitasi universal.⁹

Terdapat dua jenis pasang yaitu pasang purnama (*Spring Tides*) dan juga pasang perbani (*Neap Tides*). Pasang purnama terjadi dua kali dalam

⁹Fedinand Lane, *Laut dan Kekajaanja* terj. Mohamad Radjab, *Laut dan Kekayaannya*, (Cet. I; Jakarta: Bhratara, 1961), h.26

sebulan, ketika terjadi masuk bulan baru (new moon) dan bulan purnama (full moon). Pada saat itu permukaan air laut yang mengalami purnama pada suatu daerah akan mengalami titik tertinggi, dan daerah yang tidak mengalami purnama akan mengalami surut pada titik terendah. Faktor yang berkerja pada pasang purnama yaitu gravitasi bulan dua kali lipat gaya gravitasi yang disebabkan oleh matahari, penyebabnya adalah posisi bulan yang lebih dekat dengan bumi.¹⁰

Faktor yang menyebabkan terjadinya pasang surut berdasarkan teori kesetimbangan adalah rotasi bumi pada sumbunya, revolusi bulan terhadap matahari. Pasang terjadi ketika matahari, bumi dan bulan berada pada satu garis lurus, yaitu pada saat terjadinya bulan mati atau purnama. Saat itu, air laut mengalami gaya tarik oleh gravitasi bulan dan matahari sekaligus (gravitasi matahari tidak sebesar gravitasi bulan). Hubungan bumi dan bulan sangatlah erat, di mana iklim di bumi dan pasang surut air laut di bumi tidak terlepas dari adanya pengaruh bulan. Tanpa bulan, tidak akan muncul makhluk hidup di daratan bumi. Pasang surut air menyebabkan makhluk air belajar hidup di darat.

Pasang surut umumnya terjadi dua kali dalam sehari yang di tengah laut juga dapat menyebabkan mengalirnya arus laut, yaitu dari daerah di mana sedang mengalami pasang (air laut naik) dan akan mengalir ke segala jurusan, sehingga air laut di sepanjang pantai itu terdesak dan naik maka terjadilah pasang. Kejadian pasang surut umumnya di pantai lepas (samudera), sehingga semalam itu terjadi dua kali pasang surut. Pasang mulai kira-kira pukul 12.00 siang dan pukul 24.00 malam, dan surut dimulai pukul 06.00 pagi dan pukul 18.00 sore.

Dinamika pergerakan pasang surut air laut juga diidentifikasi dari kedudukan bulan terhadap bumi yaitu dari bentuk ellips orbit bulan dan kemiringan bidang orbit terhadap bidang ekliptika. Bentuk ellips bulan tersebut menempatkan bumi pada salah satu titik apinya dengan jarak terjauh

¹⁰Dwi Joko Winarno, "Kajian Hidro-Oseanografi Pasang Surut dan Arus Pasang Surut Dalam Pengembangan Infrastruktur Pelabuhan Di Teluk Lampung", *Jurnal UNILA*, Vol. 5, Nomor. 3, 2012, h. 341

bumi-bulan disebut *perigee* dan jarak terdekatnya dinamakan *apogee*. Setiap bulan sinodis terjadi masing-masing satu kali *perigee* yang menyebabkan potensi pasang surut lebih kecil dibandingkan potensi pasang surut pada saat *apogee*.¹¹

C. Analisis Bumi Bulat Dan Pasang Surut Air Laut Perspektif Ilmu Falak

Ilmu falak merupakan ilmu yang mempelajari tata lintas pergerakan benda-benda langit khususnya bumi, bumi dan matahari berdasarkan garis edarnya masing-masing untuk dipelajari arah, kedudukan, dan fenomenanya dalam rangka kepentingan manusia, khususnya dalam Islam untuk kepentingan penentuan waktu-waktu ibadah.¹² Objek formalnya yaitu benda-benda langit sedangkan objek materialnya adalah lintasan benda-benda langit.¹³ Ilmu Falak dibangun dan semakin berkembang karena sumbangsih pemikiran dan hasil penemuan sains modern. Teori segitiga bola misalnya, telah memberikan manfaat yang sangat besar bagi ilmu falak terkait dengan perhitungan arah kiblat, awal bulan, perhitungan gerhana, dan berbagai pengamatan lainnya. Pengetahuan yang mendalam mengenai perdebatan bentuk bumi akan memberikan manfaat yang sangat besar bagi penggiat ilmu falak, bukan karena permasalahan sains semata melainkan juga berkaitan dengan hubungan manusia dan Tuhan.

Terdapat hubungan yang erat antara “kepastian” bentuk bumi dengan proses peribadatan umat Islam, yaitu dalam persoalan penentuan arah kiblat di mana bentuk bumi ini berkaitan dengan model perhitungan yang akan digunakan. Bagi wilayah yang dapat melihat Ka’bah, hal ini tidak menjadi persoalan. Akan tetapi, permasalahan ini bagi wilayah yang jauh dari Ka’bah sangat bergantung pada hal ini, seperti kaidah perhitungan atau pengamatan

¹¹Agung Wirayuda, “Pasang Surut Air Laut Sebagai Metode Penentuan Awal Bulan Islam Menurut Jamaah An-Nadzir Kec.Bontomarannu Kab.Gowa Perspektif Ilmu Falak Dan Oseanografi”, Skripsi (Malang:Fak.Syariah UIN Maulana Malik Ibrahim, 2017).

¹²Sippah Chotban, “Membaca Ulang Relasi Sains Dan Agama Dalam Perspektif Nalar Ilmu Falak”, *Elfalaky: Jurnal Ilmu Falak*. (2020)

¹³Muh. Rasywan Syarif, *Ilmu Falak: Integritas Agama Dan Sains* (Samata: Alauddin University Press, 2020)

tertentu.

Karena sebelum menentukan arah kiblat, terlebih dahulu harus diketahui koordinat geografisnya, yaitu bilangan yang dipakai untuk menunjukkan suatu titik dalam garis, permukaan, atau ruang tertentu pada planet bumi. Untuk dapat menentukan lintang dan bujur setiap tempat di muka bumi, pengetahuan-pengetahuan tentang bola langit sangat diperlukan. Setelah diketahui dengan pasti data koordinat geografis beserta lintang dan bujur suatu tempat, serta lintang dan bujur Ka'bah (Mekkah), maka hisab posisi arah kiblat suatu tempat di permukaan bumi ini dapat dilakukan dengan rumus-rumus ilmu pengetahuan sudut segi tiga berkaitan dengan sisi-sisinya, yaitu Trigonometri dan Spheciral Trigonometri.¹⁴

Pasang dan surut air laut merupakan suatu peristiwa perubahan tinggi maupun rendahnya permukaan laut dikarenakan adanya gaya gravitasi benda astronomi, terkhusus matahari dan juga bulan. Pasang surut dan awal bulan sama-sama dipengaruhi oleh kalender lunar dan keadaan bulan ini yang menjadi hal yang menarik untuk ditelaah lebih lanjut karena keduanya memiliki hubungan dengan bulan.

Sebagian ulama mengemukakan, awal bulan qamariyah dimulai setelah matahari zawal. jika sebelumnya sudah terjadi *ijtima'*. Sebagian yang lain mengemukakan bahwa bulan baru dimulai tepat setelah terjadi *ijtima'*, kapanpun waktunya. Sedangkan sebagian ulama yang lain mengatakan, dimulai sejak matahari terbenam, jika sebelumnya telah terjadi *ijtima'*.¹⁵

Gerhana dalam bahasa Arab disebut dengan *Al-Kusuf* atau *Al-Khusuf*. Yang pertama lebih dikenal untuk penyebutan gerhana matahari (*Zawalu dhau'u asy-syams kullan awu juz'an bisababi i'tiradhi al-qamar bainal ardh wa asy-syams*).¹⁶ Dan yang kedua lebih dikenal untuk penyebutan gerhana bulan (*Zhihabun dhau'u al-qamar khashshatan kullan awu juz'an*). Kedua

¹⁴A. Kadir, *Formula Baru Ilmu Falak (Panduan Lengkap & Praktis)*, (Cet. I: Jakarta: Amzah, 2012)

¹⁵Shofiyyah Mukhlas, "Hisab Falak dan Rukyatul Hilal Antara Misi Ilmiah dan Seruan Ta'abbud", *Jurnal Hukum Islam*, vol. 1 no.1, 2009

¹⁶A.Kadir, *Formula Baru Ilmu Falak Panduan Lengkap dan Praktis*, (Jakarta:Amzah, 2012), h. 203

kata ini dalam bahasa Inggris populer dengan sebutan *Eclipse*. Kendati begitu, dalam praktiknya terdapat istilah *Eclipse of the sun* atau *Solar eclipse* untuk gerhana matahari (*Kusuf asy-syams*) dan *Eclipse of the moon* atau *Lunar eclipse* untuk gerhana bulan (*Khusuf al-qamar*).¹⁷

Gerhana matahari (*Kusuf asy-syams*) terjadi pada saat ijtimak, sedang gerhana bulan (*Khusuf al-qamar*) terjadi sewaktu istiqlal. Ijtimak identik dengan *Iqtiran* atau *conjunction*, di mana posisi matahari dan bulan berada pada bujur astronomi (*dawairul-buruj*) yang sama. Dan istiqlal maksudnya bulan bermuqabalah atau berposisi dengan matahari pada waktu bulan purnama, yakni jika selisih bujur astronomi matahari dan bulan sebesar 180°. Dalam tulisan Syaikh Ali Ahmad Al-Jarjawi, ketahuilah bahwa sebab terjadinya gerhana matahari adalah posisi bulan terletak persis di tengah antara matahari dan bumi, menghalangi sinar dan cahaya matahari sampai ke arah yang berhadapan dengannya dari permukaan bumi.¹⁸ Gerhana matahari ini kadang-kadang terjadi secara total dan juga terkadang hanya sebagiannya saja. Sedangkan sebab terjadinya gerhana bulan ialah posisi bumi berada persis di tengah-tengah antara matahari dan bulan, menghalangi bias cahaya matahari mencapai bulan hingga bulan tidak bercahaya. Gerhana bulan ini juga terkadang terjadi pada sebagiannya saja sesuai daerah yang tertutup dari sinar matahari.¹⁹

Gerhana matahari, terjadi karena bayangan kerucut matahari dilintasi oleh bulan. Bilamana sebagian yang terlintas maka terjadi gerhananya sedikit dan bilamana tertutup maka terjadilah gerhana total. Sebaliknya yang terjadi pada gerhana bulan, cahaya yang didapat dari pantulan sinar matahari dilintasi oleh bumi hingga cahaya tertutup. Bila tertutup sedikit, maka terjadi gerhana sebagian dan bila tertutupnya banyak, maka terjadi gerhana total. Kelihatannya hampir sama kejadiannya, namun gerhana matahari terjadi pada saat ijtimak tertentu, sedang gerhana bulan terjadi saat istiqlal tertentu. Di

¹⁷A.Kadir, *Formula Baru Ilmu Falak Panduan Lengkap dan Praktis*, h. 203

¹⁸Syaikh Ali Ahmad Al-Jarjawi, *Indahnya Syariat Islam* penerj. Faisal Saleh (Jakarta: Gema Insani Press, 2006)

¹⁹Syaikh Ali Ahmad Al-Jarjawi, *Indahnya Syariat Islam* penerj. Faisal Saleh, h. 37

mana kejadiannya sekitar bulan-bulan Februari-Maret-April atau bulan Agustus-September-Oktober. Itupun manakala saat ijtimak atau istiqbal jatuh pada bulan-bulan keenamnya yang beriringan tiga bulan. Oleh karenanya lebih mudah diketahui kemungkinannya dengan mempergunakan data-datanya.²⁰

Hisab mendeteksi kapan terjadinya fenomena gerhana matahari atau gerhana bulan, ini dilakukan supaya umat Islam dapat menyelenggarakan pelaksanaan shalat sunnah gerhana matahari (Shalat Kusuf Asy-Syams) dan shalat sunnah gerhana bulan (Shalat Khusuf Al-Qamar). Dan pelaksanaan shalat sunnah dimaksud tentunya sangat dianjurkan bagi mereka yang dapat menyaksikan fenomena gerhana tersebut.²¹ Gerhana bulan terjadi saat bulan purnama, yaitu saat bumi berada di antara bulan dan matahari. Pada saat itu, bayangan bumi menutupi bulan sehingga bulan purnama menjadi gelap dan berwarna kemerah-merahan. Gerhana bulan ini bisa cukup lama berlangsung, kadang-kadang mencapai beberapa jam. Gerhana matahari terjadi saat bulan berada di antara bumi dan matahari, yaitu saat bulan baru. Peristiwa ini, meskipun berlangsung sebentar, namun dampak yang ditimbulkan pada seluruh makhluk hidup di bumi sangat besar.²²

Shalat gerhana merupakan shalat sunnah yang dianjurkan (mustajab). Terkadang gerhana berlangsung dalam waktu yang cukup lama dan terkadang hanya sebentar (sesuai dengan hanya terlihat terangnya keadaan sekitar), terkadang terlihat semuanya, atau hanya terlihat setengah, atau hanya sepertiga. Jika terjadi gerhana yang besar, niscaya berlangsung cukup lama sehingga shalat harus dikerjakan dalam waktu yang cukup lama dengan membaca Surah Al-Baqarah atau surah yang setara dengannya pada rakaat pertama, lalu setelah ruku' yang kedua membaca surah yang sedikit lebih pendek dari surah yang pertama. Hal tersebut dijelaskan dalam sejumlah hadis shahih. Hendaknya shalat gerhana dipercepat seiring dengan hilangnya lama. Jika gerhana itu berkurang sebelum shalat gerhana dilaksanakn, maka

²⁰A. Katsir, *Matahari Dan Bulan Dengan Hisab*, (Surabaya: PT Bina Ilmu,1979)

²¹ A.Kadir, *Formula Baru Ilmu Falak Panduan Lengkap dan Praktis*, h. 203

²²A. Gunawan Admiranto, *Menjelajahi Tata Surya*, (Yogyakarta: Kanisius, 2009)

hendaklah segerakan dan mempersingkat shalatnya. Shalat gerhana dikerjakan karena adanya sebab (yaitu gerhana), maka jika sebabnya telah hilang atau keadaan telah terang kembali, tidak sah menunaikan shalat gerhana tersebut.²³

Penanggalan dalam Islam ada yang berdasarkan bulan (hijriah) dan matahari (masehi). Penanggalan qamariyah merupakan suatu sistem penanggalan yang dipakai berdasarkan peredaran bulan mengelilingi bumi dengan nama-nama bulan yang berlaku di kalangan kaum Quraisy di masa kenabian.²⁴ Dalam penanggalan kalender hijriyah, awal tanggal dimulai saat matahari tenggelam (*ghurub*). Sedangkan awal bulan hijriyah bergantung pada posisi hilal saat *ghurub* tanggal 29 bulan hijriyah bulan yang sedang berjalan. Keesokan harinya jika memenuhi kriteria yang dipakai berarti sudah masuk awal bulan atau pada tanggal 1 bulan baru hijriyah. Namun, jika belum memenuhi kriteria maka pada keesokan harinya tanggal 30 bulan yang sedang berjalan.²⁵

Dalam perhitungan awal bulan qamariyah ada beberapa istilah yang harus diketahui berkaitan dengan data astronomi terutama data matahari dan data bulan.²⁶ Dalam perhitungan awal bulan qamariyah, salah satu komponen yang digunakan untuk menghitung ketinggian hilal yaitu kerendahan ufuk. Kerendahan ufuk adalah perbedaan kedudukan antara ufuk yang sebenarnya dengan ufuk yang terlihat oleh seorang pengamat. Ufuk yang terlihat adalah batas persinggungan antara pandangan mata dengan permukaan bumi atau permukaan air laut.²⁷

Untuk mengetahui letak ketinggian hilal, maka dilakukanlah rukyatul hilal yang biasanya dilakukan di pantai. Pasang surut atau ketinggian air laut

²³Shalih bin Fauzan bin Abdullah, *Ringkasan Fiqh Syaikh Fauzan Khusus Fiqh Ibadah*, (Jakarta: Pustaka Azzam, 2006)

²⁴Alimuddin, *Ilmu Falak II (Materi Kajian: Metode Penentuan Bulan Hijriah, Penanggalan, Gerhana Matahari dan Bulan)*, (Cet I; Makassar: Alauddin University Press, 2014)

²⁵Akhmad Muhaini, "Rekomendasi Matla' dan Urgensinya dalam U nifikasi Awal Bulan Qamariyah", *al-ahkam*, vol. 23, no. 1, 2013

²⁶A.Jamil, *Ilmu Falak (Teori dan Praktis)*, (Jakarta: Amzah, 2018), h. 131

²⁷Muhyiddin Khazin, *Ilmu Falak dalam Teori dan Praktis* (Yogyakarta: Buana Pustaka, 2008), h.138

menjadi pertanyaan banyak kalangan terutama di wilayah pesisir apakah hal ini mengganggu atau mempengaruhi ketinggian hilal. Observasi bulan sabit atau yang biasa di sebut Ru'yatul Hilal adalah aktivitas mengamati visibilitas hilal, yakni meliat penampakan bulan bagaikan sabit yang sangat tipis sesudah terjadinya Ijtimak dan setelah wujud di atas ufuk. Apabila eksistensi hilal itu terlihat maka pada petang hari (Maghrib) waktu setempat telah memasuki awal bulan baru. Hilal merupakan istilah khas Islam, yang bersumber dari Al-Qur'an. Hilal diartikan sebagai, bulan yang terbit pada tanggal satu bulan qamariyah.²⁸

1. Bumi Datar Sebagai Kajian Bentuk Bumi

Bumi datar adalah konsep pemahaman kuno bahwa Bumi berbentuk cakram. Berbagai kebudayaan kuno percaya bahwa Bumi ialah datar, berupa hamparan tanah dan perairan yang berujung entah di mana. Diantaranya adalah peradaban Babilonia, Mesir dan Mesopotamia, Yunani kuno, India kuno, Tiongkok, dan Peradaban Maya. Pernyataan bahwa Bumi berbentuk datar dikubahi cakrawala berbentuk mangkuk adalah paradigma ibu bagi masyarakat diperadaban-peradaban tersebut selama berabad-abad lamanya sebelum berkembangnya ilmu pengetahuan modern.²⁹

Terdapat kurang lebih seratus intisari gerakan *Flath Earth Society* yang tercantum dalam buku *100 proof the earth is not a globe* karya William Carpenter (1885). Indonesia merupakan negara bermayoritas muslim, di mana isu konsep bentuk Bumi menjadi lebih berdampak di masyarakat. Sebagian dari masyarakat percaya dengan argumen dan klaim dari *flat-eather* dengan dalih beberapa dari klaim tersebut benar dan belum terbantahkan hingga sekarang, terlebih beberapa dari pendukung tersebut menggunakan penafsiran yang konstektual terhadap beberapa ayat dalam Al-Qur'an.

²⁸Kementerian Pendidikan Nasional, *Kamus Besar Bahasa Indonesia*,h. 245

²⁹ Muh.Taufiqurrahman, Fatmawati, Halimah B: Kajian Teori Ilmu Falak, Fakultas Syariah dan Hukum, Jurusan Ilmu Falak, UIN Alauddin Makassar, *Hisabuna*, Vol. 3 No. 1, Maret 2022

Bentuk Bumi merupakan dasar fundamental terhadap berbagai hal di Bumi itu sendiri. Seperti arah mata angin, garis khayal, evolusi dan revolusi Bumi. Pada teori Bumi datar, kutub itu tidak ada. Kutub utara merupakan titik tengah Bumi, dan kutub selatan merupakan pinggiran bumi berbentuk tembok es raksasa yang mengelilingi Bumi.

Bumi datar menyimpulkan bahwa Bulan dan Matahari berada pada jarak yang sama dari Bumi, namun demikian diameter matahari masih lebih besar daripada bulan. Berputar mengelilingi Bumi yang tidak bergerak (tidak berotasi) seperti yang diabadikan dalam simbol *Yin-Yang* China. Bulan dan matahari masing-masing mampu bersinar dengan cahayanya sendiri. keduanya bersinar dengan cahaya uniknya masing-masing dan bersifat areal.³⁰

Menurut pandangan bumi datar, gerhana tidak mungkin terjadi jika yang menyebabkannya adalah terhalangnya bayangan satu benda ke benda yang lain, disebabkan bulan dan matahari, tetapi dalam pandangan bumi datar ini terjadi karena dua benda langit yang berkedudukan seimbang dan berukuran sama yang melayang di atas permukaan bumi.

Dalam praktik Ilmu Falak yang hakekatnya tidak dapat dipisahkan dari sebagian besar hukum Islam. Keterkaitan ini disebut batasan ruang lingkup penelitian stronomi dalam berbagai aspek. Secara umum, jarak antara Indonesia dan Mekkah sekitar 8000 km. Dan jika mengacu dalam hadits, kiblat masyarakat Indonesia menghadap Masjidil Haram, dengan asumsi luas Tanah Haram berada dalam radius 20 km dari Ka'bah, maka penentuan arah kiblat harus dilakukan dengan akurasi 10°. Menghadap kiblat merupakan syarat esensial dalam melaksanakan shalat maupun dalam ibadah-ibadah lain, sebab menjadi manifestasi kesatuan tauhid seorang muslim. Dalam situasi terdesak, seorang muslim dapat menghadap ke arah mana saja apabila sedang berada pada situasi dan

³⁰Muh.Taufiqurrahman, Fatmawati, Halimah B: Kajian Teori Ilmu Falak, Fakultas Syariah dan Hukum, Jurusan Ilmu Falak, UIN Alauddin Makassar, *Hisabuna*, Vol. 3 No. 1, Maret 2022

kondisi buta arah.

Ilmu Falak menggunakan ilmu ukur bola atau segitiga bola (trigonometri bola) dengan berdasar pada konsep bumi yang berbentuk bulat. Namun dalam trigonometri bidang datar hanya terbatas pada perhitungan segitiga siku-siku bidang datar. Sementara trigonometri bola lebih kompleks karena banyak berkaitan dengan posisi Bumi, Matahari, Bulan, dan sebagainya.

Dalam Ilmu Falak, rotasi dan revolusi Bumi terhadap Matahari selama 24 jam mendandai pergantian waktu yang dalam hal ini juga berkaitan dengan masuknya jadwal shalat. Penyusunan jadwal waktu shalat didasarkan pada peredaran harian atau kulminasi matahari, sejak terbit hingga terbenamnya. Bumi datar percaya jika bumi merupakan pusat dari alam semesta, sejalan dengan teori geosentris klasik di mana semua benda langit berputar mengelilingi Bumi. Geosentris sendiri adalah konsep kosmos awal yang dipercaya manusia sebelum berkembang dan berubah menjadi heliosentris.³¹

Di dalam paham Bumi datar, gerhana tidak akan terjadi jika yang menyebabkannya adalah terhalangnya bayangan satu benda ke benda yang lain, disebabkan Bulan dan Matahari menurut Bumi datar adalah dua benda langit yang berkedudukan seimbang dan berukuran sama yang melayang di atas permukaan Bumi. Dalam penjelasan Bumi datar terkait fenomena gerhana, ialah fenomena periodik yang terjadi layaknya siang dan malam, dapat ditentukan kapan terjadinya melalui pengamatan yang teliti selama ratusan tahun. Melalui perhitungan Astronomi/Ilmu Falak diketahui bahwa selama periode kenabian, telah terjadi sebanyak delapan kali gerhana. Gerhana matahari pertama terjadi pada hari Senin tanggal 23 Juli 613 M bertepatan dengan dengan tanggal 29 Ramadhan tahun 10 SH. Kemudian hari Juma tanggal 21 Mei 616 M, Jumat 4 November 617 M

³¹Muh.Taufiqurrahman, Fatmawati, Halimah B: Kajian Teori Ilmu Falak, Fakultas Syariah dan Hukum, Jurusan Ilmu Falak, UIN Alauddin Makassar, *Hisabuna*, Vol. 3 No. 1, Maret 2022

dan pada bulan September 620 M. Pada periode Madinah gerhana terjadi pada Kamis 21 Juni 624 M, Selasa 21 April 627 M, Senin 3 Oktober 628 M, dan 27 Januari 632 M.³²

2. Dalil Al-Qur'an Yang Sering Dirujuk Sebagai Dalil Bentuk Bumi Datar

a. Q.S Adz-Dzariyat/51:48

وَالْأَرْضَ فَرَشْنَاهَا فَنِعْمَ الْمُهَدُّونَ

Terjemahannya:

“Bumi Kami hamparkan. (Kami adalah) sebaik-baik Zat yang menghamparkan”.³³

Tafsir Ayat:

(وَالْأَرْضَ فَرَشْنَاهَا) “Dan bumi itu Kami hamparkan,” artinya, Kami menjadikan bumi sebagai hamparan bagi makhluk yang memungkinkan bagi mereka hidup di bumi dengan berbagai hal yang berkaitan dengan kepentingan mereka seperti tempat tinggal, tanaman, buah-buahan, tempat duduk, serta berbagai cara yang menghantarkan mereka pada maksud dan tujuan mereka. Karena hamparan itu bisa dimanfaatkan dari berbagai segi, bisa juga di manfaatkan untuk satu sisi saja. Allah swt. memberitahukan bahwa Dia menghamparkan bumi dengan sebaik-baiknya dan secara

berkata, (فَنِعْمَ الْمُهَدُّونَ) “Maka sebaik-baik yang menghamparkan”, yang menghamparkan untuk para hamba-Nya sesuai keputusan hikmah dan rahmat-Nya.³⁴

³²Muh.Taufiqurrahman, Fatmawati, Halimah B: Kajian Teori Ilmu Falak, Fakultas Syariah dan Hukum, Jurusan Ilmu Falak, UIN Alauddin Makassar, *Hisabuna*, Vol. 3 No. 1, Maret 2022

³³Kementrian Agama RI, *Al-Qur'an dan Terjemahannya*, h.765

³⁴Al-Imam Jalaluddin Muhammad bin Ahmad bin Muhammad al-Mahalli Al-Imam Jalaludin Abdirrahman bin AbuBakar As-Suyuthi, *Tafsir Jalalain*, (Cet II: Surabaya, PT. elBA Fitrah Mandiri Sejahtera, 2015)

1. Q.S Al-Baqarah/2:22

الَّذِي جَعَلَ لَكُمُ الْأَرْضَ فِرَاشًا وَالسَّمَاءَ بِنَاءً ۖ مُوَأَنزِلَ مِنَ السَّمَاءِ مَاءً
فَأَخْرَجَ بِهِ مِنَ الثَّمَرَاتِ رِزْقًا لَّكُمْ ۗ فَلَا تَجْعَلُوا لِلَّهِ أَنْدَادًا وَأَنْتُمْ تَعْلَمُونَ

Terjemahannya:

“(Dialah) yang menjadikan bagimu bumi (sebagai) hamparan dan langit sebagai atap, dan Dialah yang menurunkan air (hujan) dari langit, lalu Dia menghasilkan dengan (hujan) itu buah-buahan sebagai rezeki untuk kamu. Oleh karena itu, janganlah kamu mengadakan tandingan-tandingan bagi Allah, padahal kamu mengetahui”. (Qs. Al-Baqarah:22).³⁵

Tafsir Ayat:

(الَّذِي جَعَلَ) “Dialah yang menjadikan” menciptakan (لَكُمُ الْأَرْضَ) “Bumi sebagai hamparan bagimu”. Sebagai haal (Keterangan keadaan). Artinya sebagai lantai yang dipijak, tidak terlalu keras dan tidak terlalu lembek hingga tidak bisa dijadikan sebagai tempat tinggal. (وَالسَّمَاءَ بِنَاءً) “Dan (menjadikan) langit sebagai bangunan.” Maksudnya atap (مُؤَانَزِلَ مِنَ السَّمَاءِ مَاءً) “Dan Dia menurunkan air (hujan) dari langit, lalu dengan air hujan itu Dia menumbuhkan sebagian dari” macam-macam (الثَّمَرَاتِ رِزْقًا لَّكُمْ) “Buah-buahan, sebagai rizki untukmu”. Kamu bisa memakannnya sendiri dan memberi makan kepada binatang ternakmu. (فَلَا تَجْعَلُوا لِلَّهِ أَنْدَادًا) “Maka janganlah kamu membuat tandingan-tandingan bagi Allah”. Maksudnya sekutu-kutu di dalam ibadah. (وَأَنْتُمْ تَعْلَمُونَ) “Sedang kamu mengetahui” bahwa Allah adalah Yang Maha Pencipta, sementara mereka (sekutu-kutu) itu tidak bisa mencipta. Padahal, tidak ada yang berhak disembah kecuali Yang Maha Pencipta.³⁶

2. Q.S Ar-Rad/13:3

وَهُوَ الَّذِي مَدَّ الْأَرْضَ وَجَعَلَ فِيهَا رَوَاسِيَ وَأَنْهَارًا وَمِنْ كُلِّ الثَّمَرَاتِ

³⁵ Kementrian Agama RI, *Al-Qur'an dan Terjemahannya*, h.6

³⁶ Al-Imam Jalaluddin Muhammad bin Ahmad bin Muhammad al-Mahalli Al-Imam Jalaludin Abdirrahman bin AbuBakar As-Suyuthi, *Tafsir Jalalain*, h.561

جَعَلَ فِيهَا زَوْجَيْنِ اثْنَيْنِ يُغْشَى اللَّيْلَ النَّهَارُ إِنَّ فِي ذَلِكَ لَآيَاتٍ
لِّقَوْمٍ يَتَفَكَّرُونَ

Terjemahannya:

“Dialah yang menghamparkan bumi dan menjadikan gunung-gunung dan sungai-sungai padanya. Dia menjadikan padanya (semua) buah-buahan berpasang-pasangan (dan) menutupkan malam pada siang. Sesungguhnya pada yang demikian itu terdapat tanda-tanda (kebesaran Allah) bagi kaum yang berpikir.³⁷”

Tafsir Ayat:

“Dialah yang menghamparkan bumi dan menjadikan gunung-gunung dan sungai-sungai padanya. Dia menjadikan padanya (semua) buah-buahan berpasang-pasangan (dan) menutupkan malam pada siang. Sesungguhnya pada yang demikian itu terdapat tanda-tanda (kebesaran Allah) bagi kaum yang berpikir.”
 (رَزَوَجَيْنِ اثْنَيْنِ) “dan sungai-sungai”. Dan Dia membuat di sana segala
 malam”, yang dengan kegelapannya (النَّهَارُ إِنَّ فِي ذَلِكَ) “Kepada
 keesaan Allah swt. (لِقَوْمٍ يَتَفَكَّرُونَ) “bagi kaum yang berfikir”
 tentang ciptaan Allah swt.³⁸”

Hubungan Bumi dan seluruh benda di alam semesta saling berkaitan, sehingga tidak dapat dipisahkan satu sama lain. Allah swt. telah memberikan banyak penjelasan di dalam tiap Al-Qur’an agar manusia dapat lebih memahami maksud dan tujuan diciptakannya alam semesta dan lebih bersyukur atas setiap kejadian alam yang terjadi. Sebab hal ini menjadi manifestasi kesatuan tauhid bagi seorang muslim.

³⁷ Kementrian Agama RI, *Al-Qur’an dan Terjemahannya*, h.344

³⁸ Al-Imam Jalaluddin Muhammad bin Ahmad bin Muhammad al-Mahalli Al-Imam Jalaludin Abdirrahman bin AbuBakar As-Suyuthi, *Tafsir Jalalain*, h.776

BAB V

PENUTUP

A. Kesimpulan

Berdasarkan pemaparan hasil penelitian diatas maka dapat disimpulkan sebagai berikut:

1. Fenomena terkait bentuk bumi masih menjadi perdebatan. Beberapa ilmuwan ikut tertarik mengkaji akan hal ini, salah satunya ialah Al-Kindi. Salah satu ilmuwan Islam pada masa Bani Umayyah Beliau mengutarakan pendapatnya, yaitu bumi berbentuk bulat. Beliau mengatakan bahwa susunan alam dan keteraturannya yang mengagumkan, di mana setiap bagian selaras dengan bagian lainnya. Al-Kindi berpendapat bahwa bumi adalah pusat semesta, tenang, sifatnya diam, tidak bergerak dan tidak berputar. Sebab, bumi terdiri dari unsur yang mempunyai berat yang beragam, seperti tanah, air, udara dan api sehingga bumi berbentuk bola (*spherical*), menjadi padat dan mempunyai bobot (berat).
2. Fenomena pasang surut air laut bukan fenomena yang mesti ditakutkan. Akan tetapi sebagai bukti bahwa bumi berotasi dan berevolusi. Di mana Al-Kindi mengatakan bahwa matahari juga turut berkontribusi pada pasang surut air laut. Ketika matahari, bulan dan bumi berada dalam satu garis lurus (ketika bulan purnama atau bulan baru). Beliau juga mengatakan pasang surut terkuat terjadi saat pasang purnama. Ketika matahari dan bulan membentuk sudut siku-siku terhadap satu sama lain. Dan pasang surut terlemah terjadi pada saat pasang perbani.
3. Bentuk bumi memiliki keterkaitan erat dengan proses peribadatan manusia kepada Tuhan nya. Terkhusus umat Islam, terkait persoalan penentuan arah kiblat, persoalan waktu shalat, fenomena alam seperti proses gerhana. Maka dari itu, ilmu yang mempelajari keseluruhan permasalahan peribadatan umat Islam, yaitu Ilmu Falak. Ilmu Falak merupakan ilmu eksak yang mempelajari tata lintas pergerakan benda-

benda langit khususnya bumi, bulan dan matahari berdasarkan garis edarnya masing-masing untuk dipelajari arah, kedudukan, dan fenomenanya dalam rangka kepentingan manusia.

B. Implikasi penelitian

1. Diharapkan agar dalam penelitian bumi bulat dilakukan secara teliti dengan merangkum beberapa literatur yang terkait. Dengan demikian hasil yang diperoleh juga tepat.
2. Diharapkan agar dalam penelitian pasang surut air laut dilakukan secara teliti dengan merangkum beberapa literatur yang terkait. Dengan demikian hasil yang diperoleh juga tepat.
3. Peneliti berharap agar peneliti selanjutnya bisa lebih mengembangkan literatur atau tokoh yang juga membahas tentang pembahasan ini dengan mengedepankan aspek astronomi dan syariah sekaligus sebagai perantara dalam memaknai dan memberikan rasa syukur kepada Maha Pencipta akan seluruh hasil ciptaanNya pada alam semesta ini.

DAFTAR PUSTAKA

Buku:

- Abdullah, Shalih bin Fauzan bin. *Ringkasan Fiqh Syaikh Fauzan Khusus Fiqh Ibadah*. Jakarta: Pustaka Azzam, 2006.
- Arabi, Ibnu. *Syajarat Kun*, terj. *Pohon Kejadian*. Surabaya: Risalah Gusti, 2000.
- Al-Ahwan, Ahmad Fuad. *Filsafat Islam* (Pustaka Firdaus: Jakarta, 2004), cet. ke-9.
- Ad-Difa, Ali Abdullah. Ilmu Matematika dalam Peradaban Islam, dalam buku *Mukjizat Alquran dan As-Sunnah tentang IPTEK* jilid 2, Jakarta: Gema Insani Press, 2002.
- Alimuddin, *Ilmu Falak II (Materi Kajian: Metode Penentuan Bulan Hijriah, Penanggalan, Gerhana Matahari dan Bulan)*. Cet I; Makassar: Alauddin University Press, 2014.
- Al-Kindī. *Al-Falsafat Al-Ula*, terj. Nucholish Majid, “*Khazanah Intelektual Islam*”. Jakarta: PT Bulan Bintang, 1984.
- Al-Kindi. *Al-Falsafah Al-Ula* terj. Achmad Khudori Saleh, *Filsafat Islam*. Arruz Media: Yogyakarta, 2016.
- Asrori, Hadi. Skripsi “Proses Penciptaan Alam Dalam Enam Masa (Studi Komparatif Tafisr Al-Manar Dan Al-Jawahir Fi Al-Tafsir Al-Qur’an Al-Karim)”. UIN Syarif Hidayatullah Jakarta Fakultas Ushuluddin, 2020.
- As-Suyuthi, Al-Imam Jalaluddin Muhammad bin Ahmad bin Muhammad al-Mahalli Al-Imam Jalaludin Abdirrahman bin Abu Bakar *.Tafsir Jalalain*. (Cet II: Surabaya, PT. eIBA Fitrah Mandiri Sejahtera, 2015)
- Admiranto, A. Gunawan. *Menjelajahi Tata Surya*. Yogyakarta: Kanisius, 2009.

Al-Jarjawi, Syaikh Ali Ahmad. *Indahnya Syariat Islam* penerj. Faisal Saleh
Jakarta: Gema Insani Press, 2006.

Baqy, Muhammad Fu'ad Abdul. "Al-Mu'jam Al-Mufahras Li Al-fadzilqur'anil karim".
Indonesia: Maktabah Dahlan,t.th.

Frick, Heinz. *Mekanika Teknik I*, Cet.I Yogyakarta:Kanisius,1979

<https://opac.perpusnas.go.id/DetailOpac.aspx?id=711758> (Diakses 1
Oktober 2022).

George N. Atiyeh. *Al-Kindi: Tokoh Filosof Muslim* (Pustaka:Bandung, 1992)

Harfa, Ahmad. "Keseimbangan Penciptaan Bumi Menurut Al-Qur'an dan
Sains", *Skripsi*. Jakarta: Fakultas Ushuluddin dan Filsafat, UIN
Syarif Hidayatullah, 2011

Imam Ahmad bin Muhammad bin Hanbal. *Al Musnad lil Imam Ahmad bin
Muhammad bin Hanbal*, terj. Ali Murthado dan Ibnu Arif,
Musnad Imam Ahmad: Imam Ahmad bin Muhammad bin Hanbal
Cet.I;Jakarta: Pustaka Azzam,2011.

Izzuddin, Ahmad. *Ilmu Falak Praktis*. Semarang: Pustaka Rizki Putra, 2012

Jamal, Baidawi dan Mustafa A. Ahmed. Alquran dan Dampaknya terhadap
Pencapaian Ilmiah (Sebuah Abstraksi), dalam buku *Mukjizat Alquran
dan As-Sunnah* tentang IPTEK jilid 2, Jakarta: Gema Insani
Press, 2002.

Jamil. *Ilmu Falak (Teori dan Aplikasi)*, Cet. IV; Jakarta:Amzah, 2016.

Khazin, Muhyiddin. *Ilmu Falak dalam Teori dan Praktis*. Yogyakarta: Buana
Pustaka, 2008.

Khaidir. *Formula Baru Ilmu Falak*, Cet. I; Jakarta:Amzah, 2012

Kementerian Pendidikan Nasional. *Kamus Besar Bahasa Indonesia*

Kementerian Agama RI. *al-Qur'an dan Terjemahannya* Cet. III; Bandung:
CV. Penerbit Dipenogoro, 2012.

Lane, Ferdinand, *Laut dan Kekajaanja*. Mohamad Radjab. Terj. *Laut dan
Kekayaannya*. Cet. I; Jakarta: Bhratara,1961.

Muslim ibn Al-Hajjaj ibn Qusyairi an-Naisyaburi, *Kitab Shahih Muslim
pembahasan takdir, ilmu, dzikir, doa, tobat, sifat-sifat munafik, sifat
hari kiamat, surga dan neraka*, bab Shifah al-Qiyamah wa al-janna wa

- al-nar, bab ibtida'i al-khalqu Adam 'alaihi salam, terj. Amir Hamzah. Cet.I; Jakarta: Pustaka Azzam, 2011.
- Mustofa. *Filsafat Islam*. Bandung: Pustaka Sastra, 2004
- Muhammad, Roby, skripsi “*Teori Geosentris Al-Kindi (Sebuah Tinjauan Kritis)*”, Fakultas Ushuluddin, UIN Syarif Hidayatullah, 2018
- Nasim. *Sains dan Masyarakat Islam*. Cet.I; Bandung: Pustaka Hidayah. 2001.
- Nasution, Harun. *Islam Ditinjau dari Berbagai Aspeknya Jilid II* Jakarta: UI-Press, 1985
- Nasution, Hasyimiyah. *Filsafat Islam*, Gaya Media Pratama: Jakarta, 2005
- Nasional, Kementerian Pendidikan. *Kamus Besar Bahasa Indonesia*
- Riswanto & H. Nyoto Susento. *Dasar-dasar Astronomi dan Fisika Kebumihan*, Cet.I; Lampung: Lembaga Penelitian UM Metro Press, 2015.
- Sani, Ridwan Abdullah. *Sains Berbasis Al-Qur'an*, Cet.II; Jakarta: Bumi Aksara, 2015.
- Saksono, Tono. *Mengkompromikan Rukyat dan Hisab*. Cet.I Jakarta: Amytas Publicita & Center for Islamic Studies, 2007.
- Syarif, Muh. Rasywan. *Ilmu Falak: Integritas Agama Dan Sains*. Samata: Alauddin University Press, 2020.
- Sirajuddin, *Filsafat Islam: Filosof dan Filsafatnya*. PT Raja Grafindo Persada: Jakarta, 2007
- Shihab, M. Quraish. *Wawasan Al-Qur'an Tafsir Maudhu'i atas Pelbagai Persoalan Umat*, Cet.I; Bandung: Mizan, 1996.
https://library.walisongo.ac.id/slims/index.php?p=show_detail&id=36
 (Diakses pada 22 Juli 2022)
- Syarif, M. M. *Para Filosof Muslim*, Bandung: Mizan, 1985
- Wirayuda, Agung. “Pasang Surut Air Laut Sebagai Metode Penentuan Awal Bulan Islam Menurut Jamaah An-Nadzir Kec. Bontomarannu Kab. Gowa Perspektif Ilmu Falak dan Oseanografi”, Skripsi. Malang: Fakultas Syariah, UIN Maulana Malik Ibrahim Malang, 2017.

Jurnal:

- Adi, Nugroho. dkk. “Studi Karakteristik dan Co-Range Pasang Surut Air Laut di Teluk Lembak Lombok Nusa Tenggara Barat”, *jurnal Oseanografi* vol.4, No.1, 2015.
- An-Najjar, Zaghlul. dkk ; Namadzij Minal Isyaaraatiqu’aniyyah ila ‘ulumumil ardh, (Beirut: Darul Ma’rifah,2006).
<https://ejournal.unida.gontor.ac.id/index.php/quranika/article/view/5674> (Diakses pada 22 Juli 2022).
- Basir, Fathur Rahman & Muh. Rasywan Syarif; Periodisasi Penciptaan Alam Semesta Dalam Manuskrip *Kutika* dan Science Islam, *Jurnal Elfalaky* UIN Alauddin Makassar Vol. 5 No. 1, 2021.
- Chotban, Sippah. “Membaca Ulang Relasi Sains Dan Agama Dalam Perspektif Nalar Ilmu Falak”, *Elfalaky: Jurnal Ilmu Falak*. 2020.
- John D. Fix, *Astronomy: Journey to the Cosmic Frontier: Fourth Edition*. Cet. I; Amerika: McGraw-Hill Higher Education, 2006.
<https://archive.org/details/AstronomyJourneyToTheCosmicFrontier5thEditionEbook3000> (Diakses pada 2 Mei 2022).
- Jamaruddin, Ade. Konsep Alam Semesta Menurut Al-Qur’an, *Jurnal Ushuluddin* UIN Sulthan Syarif Kasim Riau Vol. XVI No. 2, Juli 2010. h. 136. <https://ejournal.uin-suska.ac.id/index.php/ushuludin/article/view/670> (Diakses pada 30 Maret 2022).
- Kurniawan, Rachmad Risqy. “Bentuk Bumi Dalam Islam”. *Jurnal Ilmu Al-Qur’an dan Tafisr*, Vol.10, No. 10, 2020
- Muhaini, Akhmad. “Rekomendasi Matla’ dan Urgensinya dalam Unifikasi Awal Bulan Qamariyah”, *al-ahkam*, vol. 23, no. 1, 2013.
- Mukhlas , Shofiyyah. “Hisab Falak dan Rukyatul Hilal Antara Misi Ilmiah dan Seruan Ta’abbud”, *Jurnal Hukum Islam*, vol. 1 no.1, 2009.
- Nurdiansyah, Muhtar Erick Chomper Sinurat, dkk (2020). Sistem Kendali Rotasi Matahari Pada Panel Surya Berbasis Arduino UNO. *Jurnal JTIKOM*.

- Putra, Brilliyah Hadid Setiawan Gagah Ibnu. Miftahul Alam Al-Waro, “Paradigma Teori Flat Earth Dalam Pandangan Filsafat Islam Dan Sains, Serta Al-Qur’an”, *Journal Intellectual Sufism Research*, Vol. 3 No.2, 2022
- Salam, Hisbullah & Alamsyah. “Problematika Bentuk Bumi: Kajian Komparatif Historis Sains Serta Perspektif Al-Qur’an dan Sunnah”, *Jurnal AL-AFAQ*, Vol.4, No.2,2022.
- Parisia, Asti Jannati, Intan Muhammad Surya Ramadhan, dkk. Pandangan Al-Qur’an Terhadap Rotasi dan Revolusi Bumi Dalam Ilmu Fisika, *Jurnal Religion*, 2023, Vol. 1, Nomor. 2.
- Taufiqurrahman, Muhammad, Fatmawati dkk ; Kajian Teori *Flat Earth* Perspektif Ilmu Falak, *Jurnal Hisabuna* UIN Alauddin Makassar . Vol.3 No.1, Maret 2022.
- Winarno, Dwi Joko. “Kajian Hidro-Oseangografi Pasang Surut dan Arus Pasang Surut Dalam Pengembangan Infrastruktur Pelabuhan Di Teluk Lampung”, *Jurnal UNILA*, Vol. 5, Nomor. 3, 2012.
- Zulfa, Faizatuz & Muh. Arif Royyani: Matla’: Astronomical Rising Points Dan Problematika Keberlakuan Matla’, *Jurnal Hukum Islam dan Humaniora* UIN Walisongo Semarang Vol. 2 Nomor. 2 Juni 2023.

DAFTAR RIWAYAT HIDUP

Penulis skripsi yang berjudul “Analisis Teori Bumi Bulat Dan Pasang Surut Air Laut Dalam Pandangan Al-Kindi Perspektif Ilmu Falak” bernama lengkap Siti Ratdiyanti Amriana, NIM: 10900118016, anak kedua dari dua bersaudara, yang dilahirkan pada tanggal 24 April 2000 di Makassar, Sulawesi Selatan oleh sepasang manusia yang saling mencintai, dari Bapak Burhanuddin Bohari dan Ibu Ratnawati.

Penulis mengawali jenjang pendidikan formal di TK Kemala Bhayangkari, Kota Makassar, kemudian lanjut di SD Inpres Pa’baeng-Baeng, Kota Makassar, kemudian lanjut di SMP Nasional Makassar, kemudian melanjutkan pendidikan di MAN 2 Model Makassar, Sulawesi Selatan 2015-2018.

Kemudian pada tahun 2018, penulis melanjutkan pendidikan di Universitas Islam Negeri Alauddin Makassar pada Fakultas Syariah dan Hukum Jurusan Ilmu Falak. Yang pada saat itu Jurusan Ilmu Falak berusia tiga tahun di Universitas Islam Negeri Alauddin Makassar dan satu-satunya yang ada di wilayah Sulawesi Selatan. Penulis juga ikut andil dalam Himpunan Mahasiswa Jurusan Ilmu Falak sebagai anggota HMJ Ilmu Falak Periode 2021. Penulis juga aktif dalam Unit Kegiatan Mahasiswa, dan tergabung dalam UKK KSR-PMI Unit 107 UIN Alauddin Makassar.

Alhamdulillah rasa syukur tak henti penulis ucapkan, karena diberikan kesempatan berharga untuk mengecap dunia pendidikan di Perguruan Tinggi Universitas Islam Negeri Alauddin Makassar. Penulis berharap dikemudian hari ilmu yang diberikan seluruh dosen, ataupun saudara seperjuangan Mahasiswa Jurusan Ilmu Falak dapat diamankan di dunia dan menjadi bekal untuk akhirat kelak. Akhir kata Wassalamu’alaikum Warahmatullahi Wabarakatuh.