

**ANALISIS KADAR LOGAM BERAT TIMBAL (Pb), KADMIUM  
(Cd) DAN MERKURI (Hg) PADA AIR LAUT DI WISATA  
PANTAI AKKARENA DAN TANJUNG BAYANG  
MAKASSAR**



Diajukan Untuk Memenuhi Salah Satu Syarat Meraih Gelar Sarjana Sains  
Jurusan Biologi Fakultas Sains dan Teknologi  
UIN Alauddin Makassar

**ALAUDDIN**  
M A K A S S A R

Oleh:

**SUPRIADI**  
NIM. 60300111062

**FAKULTAS SAINS DAN TEKNOLOGI  
UIN ALAUDDIN MAKASSAR**

2016

## PERSETUJUAN PEMBIMBING

Pembimbing, penulisan skripsi Saudara **Supriadi** NIM: 60300111062, mahasiswa Jurusan Biologi pada Fakultas Sains dan Teknologi UIN Alauddin Makassar, setelah meneliti dan mengoreksi dengan seksama skripsi berjudul, “Analisis Kadar Logam Berat Timbal (Pb), Kadmium (Cd) dan Merkuri (Hg) pada Wisata Pantai Akkarena dan Tanjung Bayang Makassar”, memandang bahwa skripsi tersebut telah memenuhi syarat-syarat ilmiah dan dapat disetujui untuk diseminarkan.

Demikian persetujuan ini diberikan untuk diproses lebih lanjut.

Makassar    Novembar 2016

Ulfa Triyani A. Latief, S.Si., M.Pd.  
Pembimbing II

Dr. Mashuri Masri S.Si.,M.Kes.  
Pembimbing I

UNIVERSITAS ISLAM NEGERI  
**ALAUDDIN**  
M A K A S S A R

## PERNYATAAN KEASLIAN SKRIPSI

Mahasiswa yang bertanda tangan di bawah ini:

Nama : Supriadi  
NIM : 60300111062  
Tempat/Tgl. Lahir : Kajang, 10 Januari 1992  
Jur/Prodi : Biologi  
Fakultas : Sains & Teknologi  
Judul : Analisis Kadar Logam Berat Timbal (Pb),  
Kadmium (Cd) dan Merkuri (Hg) pada Air Laut di  
Wisata Pantai Akkarena dan Tanjung Bayang  
Makassar

Menyatakan dengan sesungguhnya dan penuh kesadaran bahwa skripsi ini benar adalah hasil karya sendiri. Jika di kemudian hari terbukti bahwa ia merupakan duplikat, tiruan, plagiat, atau dibuat oleh orang lain, sebagian atau seluruhnya, maka skripsi dan gelar yang diperoleh karenanya batal demi hukum.

Makassar, 22 Desember 2016

Penyusun,

UNIVERSITAS ISLAM NEGERI  
**ALAUDDIN**  
M A K A S S A R Supriadi  
NIM: 60300111062

## PENGESAHAN SKRIPSI

Skripsi yang berjudul, "Analisis Kadar Logam Berat Timbal (Pb), Kadmium (Cd) dan Merkuri (Hg) pada Air Laut di Wisata Pantai Akkarena dan Tanjung Bayang Makassar", yang disusun oleh Supriadi, NIM: 60300111062, mahasiswa Jurusan Biologi pada Fakultas Sains dan Teknologi UIN Alauddin Makassar, telah diuji dan dipertahankan dalam sidang *munaqasyah* yang diselenggarakan pada hari Senin, tanggal 21 November 2016, bertepatan dengan 21 Shafar 1438 H, dinyatakan telah dapat diterima sebagai salah satu syarat untuk memperoleh gelar Sarjana dalam Ilmu Sains dan Teknologi, Jurusan Biologi.

Makassar 21 November 2016 M  
21 Shafar 1438 H

### DEWAN PENGUJI:

Ketua	: Dr. H. Muh. Tahir Maloko M.Hi	(.....)
Sekretaris	: Dr. Whasilah, S.T., M.T	(.....)
Munaqisy I	: Fatmawati Nur, S.Si., M.Si	(.....)
Munaqisy II	: Hafsan, S.Si., M.Si	(.....)
Munaqisy III	: Dr. H. Kasjim Salenda S.H., M.Thi	(.....)
Pembimbing I	: Dr. Mashuri Masri, S.Si., M.Si	(.....)
Pembimbing II	: Ulfa Triyani A. Latif, S.Si., M.Pd	(.....)

Diketahui oleh:  
Ketua Fakultas Sains dan Teknologi  
UIN Alauddin Makassar,  
Arifuddin Ahmad, M.Ag  
19612051993031001



## KATA PENGANTAR

Puji dan syukur kita ucapkan kepada Allah swt berkat rahmat dan rahim-Nya sehingga segala aktivitas kita semua dapat diselesaikan. Shalawat dan salam senantiasa kita sampaikan kepada Rasulullah Muhammad saw atas keteladanannya sehingga kita beraktivitas sesuai nilai-nilai Islam.

Keberhasilan penyusunan skripsi ini tentunya tidak terlepas dari keterlibatan dan dukungan dari banyak pihak, baik secara langsung maupun tidak langsung, baik moril maupun materil. Untuk itu, hamba mengaturkan sembah sujud pada-Mu ya Rabbi, atas karunia-Mu yang telah memberikan kepada hamba orang-orang yang telah tulus membimbing aktifitasku.

Sepanjang penulisan skripsi ini begitu banyak kesulitan dan hambatan yang dihadapi. Oleh karena itu, sepantasnyalah saya ucapkan terima kasih yang amat besar kepada semua pihak khususnya kepada:

1. Prof. Dr. H. Musafir Pababari, M. Ag., Rektor Universitas Islam Negeri Alauddin Makassar, atas kepemimpinan dan kebijakannya yang telah memberikan banyak kesempatan dan fasilitas pada kami demi kelancaran dalam proses penyelesaian studi.
2. Prof. Dr. H. Arifuddin Ahmad, M.Ag., Dekan Fakultas Sains dan Teknologi UIN Alauddin Makassar beserta jajaran bapak/ibu Wakil Dekan, atas kesempatan dan fasilitas yang diberikan kepada kami selama dalam proses perkuliahan sampai menyelesaikan studi.
3. Dr. Mashuri Masri, S.Si., M.Kes., Ulfa Triyani A Latif, S.Si., M.Pd., masing-masing sebagai pembimbing pertama dan kedua, yang telah meluangkan waktu dan penuh perhatian memberikan bimbingan, petunjuk

serta saran-saran yang sangat membantu sehingga penulis dapat menyelesaikan skripsi ini dengan baik.

4. Dr. Mashuri Masri, S.Si., M.Kes. dan Baiq Farhatul Wahidah, S.Si., M.Si. sebagai ketua dan sekretaris Jurusan Biologi Fakultas Sains dan Teknologi, atas kearifan dan ketulusan serta banyak memberikan arahan dan motivasi akademik.
5. Fatmawati Nur, S.Si., M.Si., Hafsan S.Pd., M.Si., dan Dr. Kasjim Salenda S.H, M.Th.I., masing-masing sebagai Penguji pertama, kedua dan ketiga yang telah memberikan kritik dan masukan yang bermanfaat dalam penulisan Skripsi ini.
6. Bapak dan Ibu dosen yang telah banyak berinteraksi kepada kami dalam proses perkuliahan di Jurusan Biologi Seluruh staf jurusan, staf akademik, terkhusus dosen Jurusan Biologi Fakultas Sains dan Teknologi yang telah banyak membimbing dan membantu penulis selama perkuliahan.
7. Ayahanda Tiba Mangusai dan Ibunda Hj. Muliana yang selama ini memberikan pengasuhan, didikan, dorongan, motivasi dan semangat yang iklas dengan penuh pengorbanan dan kerja keras sehingga studi saya dapat terselesaikan dengan baik.
8. Bapak dan Ibu di daerah Akkarena dan Tanjung Bayang Makassar yang telah meluangkan waktunya untuk membantu terwujudnya penelitian ini
9. Sahabat-sahabat di Jurusan Biologi, Khususnya angkatan 2011 terima kasih atas perjuangan dan kebersamaanya serta bantuannya selama penyusunan skripsi.
10. Terakhir kepada semua pihak yang tidak dapat disebutkan satu persatu terima kasih atas bantuannya memperlancar penulis selama penulisan skripsi.

Sekali lagi, terima kasih atas segala bantuan dan dukungan dari berbagai pihak, penulis tidak bisa membalas segala budi baik yang telah diberikan, semoga Allah swt membalas dengan segala kelimpahan dan kebaikan.


Saya sangat menyadari bahwa isi skripsi ini masih jauh dari sempurna. Walaupun demikian, saya berharap agar penulisan ini tetap dapat memberikan bahan masukan serta manfaat bagi pembaca.

Makassar 22 Desember 2016

Penulis

Supriadi

NIM: 60300111062



## DAFTAR ISI

JUDUL .....	i
PERNYATAAN KEASLIAN SKRIPSI .....	ii
PENGESAHAN SKRIPSI .....	iii
KATA PENGANTAR .....	iv
DAFTAR ISI .....	vii
DAFTAR TABEL .....	ix
DAFTAR GAMBAR .....	x
ABSTRAK .....	xi
ABSTRACT .....	xii
BAB I PENDAHULUAN .....	1-10
A. Latar Belakang .....	1
B. Rumusan Masalah .....	5
C. Ruang Lingkup Penelitian .....	5
D. Kajian Pustaka/Penelitian Terdahulu .....	6
E. Tujuan Penelitian .....	9
F. Kegunaan Penelitian .....	10
BAB II TINJAUAN TEORITIS .....	11-47
A. Letak dan Topografi Kota Makassar .....	11
B. Logam Berat .....	13
C. Pencemaran Logam Berat .....	21
D. Perairan Laut .....	29
E. Ayat dan Hadist yang Relevan .....	43
F. Kerangka Pikir .....	47
BAB III METODOLOGI PENELITIAN .....	48-43
A. Jenis dan Lokasi Penelitian .....	49
B. Pendekatan Penelitian .....	49
C. Populasi dan Sampel .....	50
D. Variabel Penelitian .....	50
E. Definisi Operasional Penelitian .....	51
F. Metode Pengumpulan Data .....	51
G. Instrumen Penelitian (Alat dan Bahan) .....	52
H. Prosedur Kerja .....	53
I. Teknik Pengolahan dan Analisis Data .....	53
BAB IV HASIL DAN PEMBAHASAN .....	54-63
A. Hasil Penelitian .....	55
B. Pembahasan .....	57



BAB V	PENUTUP .....	64-65
	A. Kesimpulan .....	64
	B. Implikasi Penelitian (Saran) .....	65
KEPUSTAKAAN	.....	66
LAMPIRAN	.....	71
DAFTAR RIWAYAT HIDUP		



UNIVERSITAS ISLAM NEGERI  
**ALAUDDIN**  
M A K A S S A R

## DAFTAR TABEL

Tabel 2.1.	Lampiran Keputusan Kementrian Negara Lingkungan Hidup Republik Indonesia Nomor 51 Tahun 2004 Tentang Baku Mutu Wisata Bahari . . . . .	31
Tabel 2.2.	Lampiran Keputusan Gubernur Sulawesi-selatan Tahun 2010 Tentang Baku Mutu Air Laut Untuk Wisata Bahari . . . . .	31
Tabel 4.1.	Hasil Analisis Spektrofotometri Serapan Atom Pada Sampel Titik AI Lokasi Akkarena Bagian Utara . . . . .	52
Tabel 4.2.	Hasil Analisis Spektrofotometri Serapan Atom Pada Sampel Titik AII Lokasi Akkarena Bagian Selatan . . . . .	53
Tabel 4.3.	Hasil Analisis Spektrofotometri Serapan Atom Pada Sampel Titik BI Lokasi Tanjung Bayang Bagian Selatan . . . . .	53
Tabel 4.4.	Hasil Analisis Spektrofotometri Serapan Atom Pada Sampel Titik BII Lokasi Tanjung Bayang Bagian Utara . . . . .	54



## DAFTAR GAMBAR

Gambar 2.1.	Peta Kota Makassar.....	12
Gambar 2.2.	Logam Berat Merkuri .....	16
Gambar 2.3.	Logam Berat Timbal .....	17
Gambar 2.4.	Logam Berat Kadmium.....	18
Gambar 4.1.	Peta Titik Pengambilan Sampel Akkarena bagian Utara .....	54
Gambar 4.2.	Grafik Hasil Pengujian Sampel Akkarena bagian Utara .....	55
Gambar 4.3.	Peta Titik Pengambilan Sampel Akkarena bagian Selatan .....	56
Gambar 4.4.	Grafik Hasil Pengujian Sampel Akkarena bagian Selatan .....	57
Gambar 4.5.	Peta Titik Pengambilan Sampel Tanjung Bayang bagian Utara .....	57
Gambar 4.6.	Grafik Hasil Pengujian Sampel Tanjung Bayang bagian Utara .....	58
Gambar 4.7.	Peta Titik Pengambilan Sampel Tanjung Bayang bagian Selatan .....	59
Gambar 4.8.	Grafik Hasil Pengujian Sampel Tanjung Bayang bagian Selatan .....	60

## ABSTRACT

**Name** : SUPRIADI  
**SIN** : 60300111062  
**Title** : **Analysis Levels of Heavy Metals Lead (Pb), Cadmium (Cd) and mercury (Hg) On Akkarena Coast Tourism and Tanjung Bayang Makassar**

---

---

Heavy metal is a metal element with a density greater than  $5 \text{ g/cm}^3$ . Heavy metals in waters at high levels will threaten the survival of aquatic organisms and also in humans through the food chain. This study aims to determine the levels of heavy metals Cd, Pb and Hg in marine waters and coastal tourism Akkarena Tanjung Bayang Makassar using the tool atomic absorption spectrophotometry (AAS). The technique used purposive sampling consisted of IV that point, point AI (Akkarena Northern), point AII (Akkarena Southern), point BI (Tanjung Bayang northern part) and point BII (Tanjung Bayang South section). The results showed levels of heavy metals at the point AI (Akkarena Northern) Hg 0569 mg / l, Pb 2.372 mg / l and Cd 0695 mg / l. AII point (Akkarena Southern) Hg 1,382 mg / l, 5.186 Pb and Cd 0.69 mg / l. Point BI (Tanjung Bayang Northern) Hg 0788 mg / l, Pb 2.440 mg / l and Cd 0.351 mg / l. BII point (Tanjung Bayang South part) Hg 0877 mg / l, Pb 5694 mg / l and Cd 0.359 mg / l. This result is very high when compared with the Quality Standard marine tourism and marine biota in MNLH No. 51 of 2004 which only ranges are Hg 0.003 mg / l, Pb 0.05 mg / l and Cd 0.01 mg / l.

Keywords: Mercury (Hg), Lead (Pb), Cadmium (Cd), Akkarena beach, Tanjung Bayang Makassar.

## ABSTRAK

**Nama** : SUPRIADI  
**NIM** : 60300111062  
**Judul Skripsi** : **Analisi Kadar Logam Berat Timbal (Pb), Kadmium (Cd) dan Merkuri (Hg) Pada Wisata Pantai Akkarena dan Tanjung Bayang Makassar**

---

---

Logam berat adalah unsur logam dengan massa jenis lebih dari 5 g/cm<sup>3</sup>. Logam berat dalam perairan pada kadar yang tinggi akan mengancam keberlangsungan hidup organisme akuatik dan juga pada manusia melalui jalur rantai makanan. Penelitian ini bertujuan untuk mengetahui kadar logam berat Cd, Pb dan Hg pada perairan laut wisata pantai Akkarena dan Tanjung Bayang kota Makassar menggunakan alat spektrofotometri serapan atom (SSA). Teknik yang digunakan *purposive sampling* terdiri atas IV titik yaitu, titik AI (Akkarena bagian Utara), titik AII (Akkarena bagian Selatan), titik BI (Tanjung Bayang bagian Utara) dan titik BII (Tanjung Bayang bagian Selatan). Hasil penelitian ini menunjukkan kadar logam berat pada titik AI (Akkarena bagian Utara) Hg 0.569 mg/l, Pb 2,372 mg/l dan Cd 0.695 mg/l. Titik AII (Akkarena bagian Selatan) Hg 1.382 mg/l, Pb 5.186 dan Cd 0.69 mg/l. Titik BI (Tanjung Bayang bagian Utara) Hg 0.788 mg/l, Pb 2.440 mg/l dan Cd 0,351 mg/l. Titik BII (Tanjung Bayang bagian Selatan) Hg 0.877 mg/l, Pb 5.694 mg/l dan Cd 0,359 mg/l. Hasil ini tergolong sangat tinggi jika dibandingkan dengan Baku Mutu Wisata Bahari dan Biota laut dalam MNLH No. 51 Tahun 2004 yang hanya berkisar yaitu Hg 0.003 mg/l, Pb 0,05 mg/l dan Cd 0,01 mg/l.

Kata kunci: Merkuri (Hg), Timbal (Pb), Kadmium (Cd), pantai Akkarena, Tanjung Bayang Makassar.

# **BAB I**

## **PENDAHULUAN**

### ***A. Latar Belakang Masalah***

Kota Makassar merupakan kota yang terletak di daerah pesisir. Secara geografis terletak pada  $119^{\circ}24'17,38''$  BT dan  $5^{\circ}8'6,19''$  LS yang berbatasan sebelah utara dan timur dengan kabupaten Maros, sebelah selatan dengan kabupaten Gowa dan sebelah barat dengan selat Makassar. Luas wilayah kota Makassar  $175,77 \text{ km}^2$  dengan panjang garis pantai kurang lebih 32 km dan terdapat sembilan pulau kecil (BPS, 2013).

Makassar memiliki banyak penunjang perekonomian seperti pemanfaatan wilayah pesisir menjadi tempat wisata., diantaranya adalah Akkarena dan Tanjung Bayang. Tidak hanya itu wilayah makassar memanfaatkan laut sebagai jalur transportasi sehingga kapal-kapal besar banyak melalui perairan makassar, jalur transportasi laut ini didukung dengan adanya pelabuhan yang memadai dan berskala nasional. Dengan banyaknya penunjang ini Makassar menjadi sasaran investor dan sasaran urbanisasi dari berbagai daerah yang mengakibatkan tingginya pertumbuhan penduduk (Farid, 2007).

Akkarena dan Tanjung Bayang adalah dua diantara beberapa wisata pantai salah satu wisata pantai yang terdapat di wilayah pesisir kota Makassar. Pantai ini sering dipilih oleh masyarakat lokal dan masyarakat dari luar daerah Makassar untuk mengisi waktu liburan. Letak kedua wisata pantai ini sangat dekat dengan pusat kota

dan pemukiman, hanya butuh waktu sekitar 20 menit untuk sampai ditempat dengan harga tiket terjangkau Rp 5.000,00 kita sudah bisa menikmati panorama pantai Akkarena dan Tanjung Bayang.

Wilayah pesisir merupakan daerah peralihan laut dan daratan. Kondisi tersebut menyebabkan wilayah pesisir mendapatkan tekanan dari berbagai aktivitas dan fenomena yang terjadi di darat maupun di laut. Fenomena yang terjadi di daratan antara lain abrasi, banjir dan aktivitas yang dilakukan oleh masyarakat yaitu pembangunan permukiman, pembabatan hutan untuk persawahan, pembangunan tambak yang pada akhirnya memberi dampak pada ekosistem pantai. Demikian pula fenomena-fenomena di lautan seperti pasang surut air laut, gelombang badai dan sebagainya (Hastuti, 2012).

Pemanfaatan wilayah pesisir pantai telah banyak dilakukan oleh pemerintah daerah makassar yang berada dekat dengan pesisir. Misalnya penimbunan garis pantai sebagai upaya pemerintah dalam hal menambah daya tarik wisata pesisir tersebut. Namun perubahan tersebut jelas akan mengganggu kelestarian dan nilai kealamian pantai jika tidak dikelola dan diawasi dengan baik.

Menurut Salim (1990) dalam Malisan (2011) mengatakan bahwa, kerusakan ekologis di hulu dan akumulasi limbah yang dialirkan dari daerah hulu dapat mengancam kawasan pesisir. Fenomena ini tentunya disebabkan oleh pola pembangunan yang lebih berorientasi pada aspek perekonomian dan kurang mempertimbangkan faktor lingkungan dan sosialnya, lingkungan hidup dalam kaitan pembangunan sudah mulai dikenal di kalangan pemerintahan di dunia ini pada tahun

1972, dan sejak itu mulai dirintis berbagai langkah pengembangan pola pembangunan yang tidak merusak lingkungan.

Keadaan geografis kota Makassar yang berbatasan langsung dengan Selat Makassar membuat sebagian besar penduduk di kota ini tinggal di kawasan pesisir. Kompleksnya aktivitas di perairan pesisir kota Makassar dan sekitarnya, merupakan penyebab tercemarnya perairan pesisir kota Makassar. Bahan pencemar yang mencemari perairan pesisir kota Makassar berasal dari kegiatan industri, perikanan, pelabuhan, perhotelan, pariwisata bahari dan rumah tangga (Sudding, 2012) dalam Setiawan (2014).

Seiring dengan meningkatnya kebutuhan masyarakat maka produksi limbah industri pun meningkat dikarenakan jumlah produksi permintaan makin tinggi sehingga menjadi salah satu penyebab meningkatnya pencemaran limbah yang masuk ke perairan pantai kota Makassar. Limbah yang masuk ke perairan biasanya melalui melalui sistem drainase kota, sungai dan kanal. Limbah yang masuk ke perairan ini menyebabkan perubahan baik secara fisik, kimia dan biologi pada perairan (Farid, 2007).

Dari berbagai sumber tentang keberadaan logam berat yang berlebih pada lingkungan perairan dan darat disebabkan oleh aktifitas manusia seperti perindustrian, pariwisata serta pembangunan yang tidak dikelola dengan baik serta kurangnya kesadaran masyarakat khususnya yang mendiami wilayah pesisir pantai dan sungai untuk tidak membuang sampah langsung ke perairan. Jadi sudah jelas bahwa



pencemaran perairan oleh limbah dan logam berat disebabkan oleh manusia itu sendiri. Sebagaimana firman Allah swt dalam QS. Ar-Rum/30: 41 sebagai berikut:

ظَهَرَ الْفَسَادُ فِي الْبَرِّ وَالْبَحْرِ بِمَا كَسَبَتْ أَيْدِي النَّاسِ لِيُذِيقَهُمْ بَعْضَ  
الَّذِي عَمِلُوا لَعَلَّهُمْ يَرْجِعُونَ ﴿٤١﴾

Terjemahnya:

Telah nampak kerusakan di darat dan di laut disebabkan Karena perbuatan tangan manusia, supaya Allah merasakan kepada mereka sebahagian dari (akibat) perbuatan mereka, agar mereka kembali (ke jalan yang benar).” (Departemen Agama. R. I, 2007).

Dilihat dari terjemahan ayat di atas bahwa pencemaran lingkungan perairan maupun darat itu disebabkan karena ulah tangan manusia itu sendiri. Manusia yang dimaksudkan tentu saja manusia yang tidak memiliki kesadaran tentang kelestarian lingkungan dan juga tidak adanya pengetahuan yang mapang mengenai dampak dari kerusakan lingkungan. Seperti halnya pencemaran logam berat yang bersumber dari kegiatan industri yang menggunakan pembakaran dan bahan logam, limbah yang dihasilkan akan masuk perairan karena tidak ditangani dengan baik sehingga laut menjadi tercemar.

Reklamasi yang dilakukan disepanjang pesisir pantai makassar mengakibatkan adanya perubahan yang signifikan terhadap wilayah pesisir seperti ekosistem pantai terganggu, penimbunan berpotensi mencemari lautan dan mengurangi nilai kelestarian lingkungan. Pembangunan yang tidak tertata serta fasilitas pengelolaan sampah yang tidak memadai menyebabkan masyarakat

membuang limbah ke laut. Di samping itu sepanjang perairan makassar dijadikan sebagai boat parking oleh kapal yang memuat berbagai macam material, sisa pembakaran seperti oli bahan bakar yang tidak digunakan lagi ditumpah ke laut sehingga menambah potensi pencemaran laut di wilayah pesisir Makassar.

Dengan melihat kondisi kota Makassar dari berbagai aspek seperti aktifitas masyarakat pesisir, pemanfaatan pariwisata pantai, penimbunan wilayah pesisir (reklamasi) serta pembangunan pemukiman di wilayah dekat dengan pesisir terkhusus pada beberapa lokasi wisata pantai yaitu Tanjung Bayang dan Akkarena menjadi alasan peneliti untuk melakukan penelitian analisis tingkat pencemaran air laut oleh logam berat timbal (Pb), kadmium (Cd) dan merkuri (Hg) dengan acuan Standar Baku Mutu Wisata Bahari.

### ***B. Rumusan Masalah***

Berdasarkan uraian di atas maka penelitian ini menetapkan pokok masalah yang akan di analisis secara ilmiah, yaitu berapakah kadar logam berat timbal (Pb), kadmium (Cd) dan merkuri (Hg) pada air laut di wisata pantai Akkarena dan tanjung Bayang Makassar?

### ***C. Ruang Lingkup Penelitian***

#### **1. Logam berat**

Logam berat adalah unsur logam yang mempunyai densitas  $>5 \text{ g/cm}^3$  dalam air laut, logam berat terdapat dalam bentuk terlarut dan tersuspensi. Logam berat

yang menjadi ruang lingkup penelitian ini adalah timbal (Pb), merkuri (Hg) dan kadmium (Cd) yang ada pada air laut di wisata pantai Akkarena dan Tanjung Bayang Makassar.

## 2. Perairan laut

Perairan laut adalah ruang wilayah lautan yang merupakan kesatuan geografis beserta segenap unsur terkait padanya yang batas dan sistemnya ditentukan berdasarkan aspek fungsional. Maka dalam hal ini wisata pantai Akkarena dan Tanjung Bayang termasuk didalamnya.

### **D. Kajian Pustaka/ Penelitian Terdahulu**

1. Penelitian dilakukan oleh (Akbar wahid, dkk. 2014) yang berjudul “*Analysis of Environmental Risk of Heavy Metals Cadmium (Cd) in Sedimentary Seawater in the Coastal City of Makassar*” jenis penelitian ini adalah jenis penelitian observasional dengan pendekatan deskriptif menggunakan rancangan Analisis Resiko Lingkungan (ARL) dengan tujuan mengetahui kosentrasi logam berat Kadmium (Cd) dan besar risiko cemaran logam tersebut pada sedimen wilayah pesisir kota Makassar. Sampel pada penelitian adalah sedimen yang diambil di lima kecamatan yang berbatasan langsung dengan wilayah pesisir kota Makassar. Hasil penelitian menunjukkan bahwa kosentrasi kadmium (Cd) pada sedimen air laut di wilayah pesisir kota Makassar pada titik I (0.559 mg/kg), titik II (0.373 mg/kg), titik III (0.187 mg/kg), titik IV (0.186 mg/kg) dan titik V-VIII tidak terdeteksi (Tt). Sehingga besar risiko lingkungan yang terjadi di

wilayah pesisir kota Makassar akibat paparan kadmium (Cd) berkisar pada 0,1-1,0 dengan kategori risiko rendah. Perbedaan penelitian ini dengan penelitian pada skripsi ini terletak pada sampel yang diujikan, penelitian ini menggunakan sedimen sebagai bahan uji dan fokus pada satu Logam berat yaitu kadmium (Cd). Sementara pada penelitian yang peneliti lakukan terfokus pada air laut di wisata pantai Akkarena dan Tanjung Bayang Makassar dengan jenis logam timbal (Pb), kadmium (Cd) dan merkuri (Hg).

2. Penelitian (Edward, dkk, 2010) yang berjudul “Pengukuran kadar logam dalam air laut dan sedimen diperairan Pulau Bacan, Maluku Utara” penelitian ini dilakukan pada bulan September 2010. Logam berat yang diukur adalah Pb, Cd, Cu, Zn dan Ni. Hasilnya menunjukkan kadar logam berat dalam air laut relatif rendah dan masih sesuai dengan nilai ambang batas (NAB) yang ditetapkan oleh Kantor Menteri Negara Lingkungan Hidup (KMNLH) untuk kepentingan biota laut, sedangkan dalam sedimen kadar logam ini relatif tinggi khususnya Cu dan Ni (Edward, 2010).
3. Penelitian dilakukan oleh (Lolo febrianti, dkk, 2013) yang berjudul “ Studi Kandungan dan Distribusi Spasial Logam Berat Timbal (Pb) pada sedimen dan Kerang (*Anadara Sp*) di Wilayah Pesisir Kota Makassar”. Penelitian ini bertujuan mengetahui kandungan dan distribusi spasial logam berat timbal (Pb) pada sedimen dan kerang di wilayah pesisir Kota Makassar. Sampel diperiksa dengan menggunakan Spektrofotometer Serapan Atom (SSA). Hasil penelitian menunjukkan kandungan logam Pb dalam sedimen di Kecamatan Tamalate

berkisar 7,854 – 8,367 mg/kg, Mariso berkisar 9,003 - 12,112 mg/kg dan Ujung tanah berkisar 6,005 - 9,086 mg/kg, sedangkan kandungan logam timbal (Pb) dalam kerang berkisar 0,149 mg/kg - 0,876 mg/kg dan sebaran timbal pada sedimen tertinggi pada lokasi Mariso pada titik Mr3 sebesar 12,112 mg/kg. Perbedaan penelitian yang dilakukan pada penelitian dalam skripsi ini terletak pada sampel. Sampel yang digunakan berupa sedimen dan organisme laut jenis kerang untuk melacak keberadaan logam berat. Sementara pada penelitian ini air laut dijadikan sampel untuk melacak keberadaan logam berat.

4. Penelitian oleh (Fachruddin Iestiaty, 2009) yang berjudul “Konsentrasi Logam Berat Kadmium (Cd) dalam Air Laut, Sedimen dan Daging Kerang Hijau (*Perna viridis*) di Perairan Pantai Makassar”. Penelitian ini bertujuan untuk menganalisis konsentrasi logam berat dalam air laut, sedimen dan dalam daging kerang hijau yang berada di perairan pantai Makassar. Hasil penelitian diperoleh konsentrasi logam berat Cd pada air pantai muara sungai Tallo adalah 0.06 mg/l dan pantai Losari Makassar 0.054 mg/l jauh melebihi baku mutu air laut baik untuk keperluan pariwisata maupun untuk keperluan organisme perairan. Sebaliknya konsentrasi logam Cd dalam sedimen di perairan pantai Makassar belum menimbulkan efek biologis pada organisme perairan. Konsentrasi Cd pada daging kerang hijau di muara sungai Tallo adalah 3.49 mg/kg, melebihi standar maksimum untuk keamanan konsumsi pangan. Pada penelitian ini fokus pada satu jenis logam yaitu kadmium, menggunakan sampel sedimen dan organisme laut jenis kerang untuk melacak keberadaan logam berat, lokasi

penelitian serta acuan yang digunakan tentang pencemaran logam berat. Sementara pada penelitian ini terfokus pada air laut dan lokasi wisata pantai Akkarena dan Tanjung Bayang Makassar dan Acuan yang digunakan adalah baku mutu tentang wisata bahari.

5. Penelitian Fasmi Ahmad (2009) dengan judul "*Tingkat Pencemaran Logam Berat Dalam Air Laut Dan Sedimen Di Perairan Pulau Muna, Kabaena, Dan Buton Sulawesi*". Tenggara Pulau Muna, Kabena, dan Buton merupakan pulau-pulau yang terdapat di Sulawesi Tenggara. Tujuannya adalah untuk mengetahui dampak penambangan nikel di Pulau Kabaena terhadap kandungan logam berat dalam air laut dan sedimen di ketiga perairan pulau tersebut. Logam berat yang dipantau adalah Pb, Cd, Cu, Zn dan Ni. Hasilnya menunjukkan bahwa kandungan kelima logam berat tersebut di dalam air laut relatif masih rendah dan masih sesuai dengan Nilai Ambang Batas (NAB) yang ditetapkan oleh Kep MNLH No. 51 Tahun 2004 untuk biota laut. Pada penelitian ini jenis logam yang dikaji Pb, Cd, Cu, Zn dan Ni dan mengacu pada sumber penambangan. Sementara pada penelitian ini keberadaan logam berat pada perairan wisata pantai Akkarena dan Tanjung Bayang Makassar mengacu dari berbagai sumber pencemar diantaranya reklamasi, pemukiman dan aliran sungai yang diduga membawa beban pencemar.

### ***E. Tujuan Penelitian***

Adapun tujuan dari penelitian ini adalah untuk mengetahui kadar logam berat timbal (Pb) kadmium (Cd) dan merkuri (Hg) pada wisata pantai Akkarena dan Tanjung Bayang Makassar.

### ***F. Kegunaan Penelitian***

#### **1. Kegunaan Ilmiah**

Penelitian ini diharapkan dapat menjadi pertimbangan dalam pemanfaatan sumber daya laut serta dapat digunakan sebagai acuan dan relevansi untuk penelitian selanjutnya.

#### **2. Kegunaan Praktis**

Penelitian ini diharapkan dapat memberi informasi serta gambaran bagi masyarakat dan pemerintah tentang kondisi perairan wisata pantai Akkarena dan Tanjung Bayang Makassar ditinjau dari tingkat pencemaran logam berat.

## **BAB II**

### **TINJAUAN PUSTAKA**

#### ***A. Tinjauan Umum Wisata Pantai Akkarena dan Tanjung Bayang***

Kota Makassar merupakan kota yang terletak di daerah pesisir. Secara geografis terletak pada  $119^{\circ}24'17,38''$  BT dan  $5^{\circ}8'6,19''$  LS yang berbatasan sebelah utara dan timur dengan kabupaten Maros, sebelah selatan dengan kabupaten Gowa dan sebelah barat dengan Selat Makassar. Luas wilayah kota Makassar  $175,77 \text{ km}^2$  dengan panjang garis pantai kurang lebih 32 km dan terdapat sembilan pulau kecil (BPS, 2013).

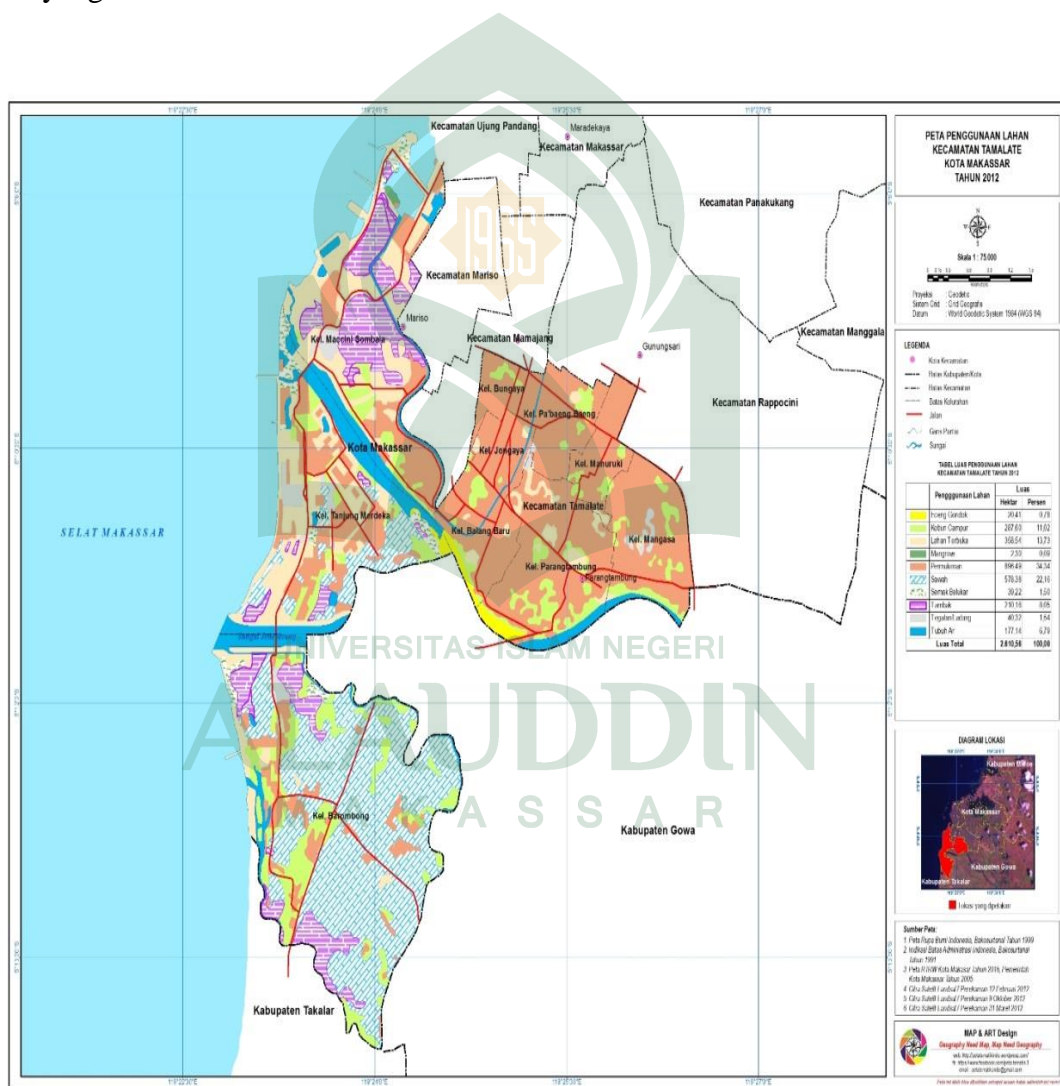
Akkarena dan Tanjung bayang adalah wilayah pesisir yang dijadikan sebagai tempat wisata di Makassar. Akkarena dan Tanjung Bayang dimanfaatkan dalam peningkatan pendapatan daerah kota Makassar. Wisata pantai ini menawarkan hamparan pantai yang luas, sehingga menjadi sasaran masyarakat dalam mengisi waktu libur. Tidak hanya itu, masyarakat yang bermukim disekitar pantai selain menangkap ikan kehadiran wisata pantai ini juga dimanfaatkan oleh masyarakat untuk berjualan, membuka warung dan membuat pondok-pondok kecil di sekitar pantai yang dapat disewa oleh pengunjung yang tinggal disekitar pesisir pantai untuk menambah penghasilan.

Pembangunan wisata pantai di daerah Makassar berkembang dengan sangat pesat, salah satu penyebabnya adalah jumlah penduduk kota makassar yang setiap tahun mengalami peningkatan. Peningkatan pertumbuhan penduduk ini mempengaruhi jumlah pengunjung wisata khususnya wisata yang bernuansa



pantai, sehingga pemerintah kota makassar melakukan upaya reklamasi wilayah pesisir. Reklamasi dianggap sebagai langkah efektif oleh pemerintah kota makassar dalam memenuhi ketersediaan ruang yang cukup bagi pengunjung yang kian hari makin meningkat apalagi pada saat libur.

Berikut ini adalah peta dan letak wisata pantai Akkarena dan Tanjung Bayang Makassar.



Gambar 2.1. Peta kota Makassar

## ***B. Logam Berat***

Dalam kehidupan sehari-hari kita tidak terpisah dari benda-benda yang bersifat logam. Benda ini kita gunakan sebagai alat perlengkapan rumah tangga seperti seperti sendok, garpu dan pisau, sampai pada tingkat perhiasan mewah yang tidak dapat dimiliki semua orang seperti emas dan perak. Secara langsung, dalam konotasi keseharian kita beranggapan bahwa logam diidentikkan dengan besi yang padat, berat, keras dan sulit dibentuk (Palar, 2008).

Istilah logam biasanya diberikan kepada semua unsur-unsur kimia dengan ketentuan atau kaidah-kaidah tertentu. Unsur ini dalam kondisi suhu kamar, tidak selalu berbentuk padat melainkan ada yang berbentuk cair misalnya hidrargyrum (Hg), serium (Ce) dan gallium (Ga) (Palar, 2008).

Logam merupakan bahan pertama dikenal oleh manusia dan digunakan sebagai alat-alat yang berperan penting dalam sejarah peradaban manusia. Logam mula-mula diambil dari pertambangan di bawah tanah (kerak bumi), yang kemudian dicairkan dan dimurnikan dalam pabrik menjadi logam-logam murni. Logam kemudian dibentuk sesuai dengan keinginan misalnya, sebagai perhiasan emas, perak dan peralatan pertanian (Darmono, 1995).

Melihat kepada bentuk dan kemampuan atau daya yang ada pada setiap logam, maka dapatlah diketahui setiap logam haruslah memiliki kemampuan yang baik sebagai penghantar daya listrik (konduktor), memiliki kemampuan sebagai penghantar panas yang baik, memiliki kerapatan yang tinggi, dapat membentuk alloy dengan logam lainnya serta untuk logam yang padat dapat ditempa dan dibentuk (Palar, 2008).

Pada dasarnya logam sangat diperlukan dalam proses produksi dari suatu pabrik, baik pabrik cat, aki atau baterai, sampai pada produksi alat-alat listrik. Bahan yang digunakan oleh pabrik itu dapat berbentuk logam murni, bahan anorganik maupun bahan organik. Jumlah logam yang digunakan bervariasi menurut bentuk dan jenisnya, tergantung pada jenis pabriknya (Darmono, 1995).

Hampir 75% dari unsur-unsur yang terdapat dalam tabel periodik unsur merupakan unsur logam. Unsur logam tersebut, ditemukan hampir pada setiap golongan kecuali pada golongan VII-A dan golongan VIII-A dari tabel periodik unsur. Unsur-unsur logam tersebut dikelompokkan pula atas golongan-golongan sesuai dengan karakteristiknya (Palar, 2008).

### **1. Unsur Logam Berat**

Logam berat masih termasuk golongan logam dengan kriteria-kriteria yang sama dengan logam-logam lain. Perbedaannya terletak pada pengaruh yang dihasilkan bila logam berat ini berikatan dan atau masuk ke dalam tubuh organisme hidup. Misalnya, bila unsur logam besi (Fe) masuk ke dalam tubuh, meski dalam jumlah agak berlebihan, biasanya tidaklah menimbulkan pengaruh yang buruk terhadap tubuh. Karena unsur logam besi (Fe) dibutuhkan untuk mengikat oksigen dalam darah (Palar, 2008).

Menurut Effendi (2000) dalam Satmoko (2006). Logam berat adalah unsur logam yang mempunyai densitas  $>5 \text{ g/cm}^3$  dalam air laut, logam berat terdapat dalam bentuk terlarut dan tersuspensi. Dalam kondisi alami, logam berat juga dibutuhkan oleh organisme untuk melakukan pertumbuhan dan perkembangan hidupnya.

Khasanah (2009) dalam Tahril (2012) mengatakan bahwa berdasarkan sudut pandang toksikologi, logam berat ini dapat dibagi menjadi dua jenis, jenis pertama adalah logam berat esensial dimana keberadaanya dalam jumlah tertentu sangat dibutuhkan oleh organisme hidup, namun dalam jumlah yang berlebihan dapat menimbulkan efek racun, contoh logam berat ini adalah besi (Fe).

Ditambahkan oleh Palar (2008) yang mengatakan pengelompokan terhadap logam merupakan suatu bentuk pengelompokan yang lebih berat pada pola pikir dan atau sudut pembahasan atas sistem keseimbangan organik. Sedangkan dari sudut pandang lingkungan, pengelompokan logam akan menjadi berbeda sekali karena pola pengelompokan logam dalam sistem tatanan lingkungan cenderung mengarah pada fungsi dan pengaruh logam terhadap keseimbangan tatanan lingkungan. Adanya perbedaan tersebut, kemudian kita mengenal dengan istilah logam berat beracun dan logam berat beracun tapi dipentingkan.

Logam berat banyak digunakan dalam industri, logam berat yang biasa digunakan seperti Hg, Pb, Cd, Cu dan Zn sering digunakan dalam industri pabrik tekstil, cat, farmasi, kimia, pestisida, detergen, percetakan dan limbah dari kegiatan manusia lainnya (Mokoagou, 2008).

## **2. Jenis-jenis Logam Berat**

Menurut Palar (2004), logam berat merupakan golongan logam dengan kriteria-kriteria yang sama dengan logam-logam yang lain. Perbedaannya terletak dari pengaruh yang dihasilkan bila logam berat ini berikatan dan masuknya ke

dalam tubuh organisme hidup. Logam berat biasanya menimbulkan efek-efek khusus pada makhluk hidup, bila masuk ke dalam tubuh dalam jumlah yang berlebihan akan menimbulkan pengaruh-pengaruh buruk terhadap fungsi fisiologis tubuh.

Berikut ini beberapa jenis logam berat yang dapat di jumpai adalah sebagai berikut:


a. Merkuri (Hg)

Logam merkuri atau air raksa mempunyai nama *hydragyrum* yang berteriak perak cair. Logam merkuri merupakan salah satu logam transisi dengan golongan IIB dan memiliki nomor atom 80, memiliki bobot atom 200,59 dan satu-satunya logam yang berbentuk cair. Merkuri merupakan elemen alami oleh karena itu sering mencemari lingkungan Darmono (2001) dalam Setyawan (2013).



Gambar 2.2. Logam merkuri


Merkuri dari biji sinambar, HgS, yang mengandung unsur merkuri antara 0,1% sampai dengan 4%. Berikut adalah reaksi kimia dari Hg



Merkuri yang telah dilepaskan kemudian dikondensasi, sehingga diperoleh logam cair murni. Logam cair inilah yang kemudian digunakan oleh manusia untuk bermacam-macam keperluan (Palar, 2008).

b. Kadmium (Cd)

Logam kadmium mempunyai berat atom 112,41 titik cair  $321^{\circ}\text{C}$  dan massa jenis 8,65 gr/ml. Keberadaan kadmium di alam berhubungan erat dengan hadirnya logam Pb dan Zn. Dalam industri pertambangan Pb dan Zn, proses pemurninya akan selalu memperoleh hasil samping kadmium yang terbuang dalam lingkungan, kadmium digunakan sebagai pigmen dalam pembuatan keramik (Palar, 2004).



Gambar 2.3. Logam kadmium

c. Timbal (Pb)

Timbal (Pb) merupakan persenyawaan kimia yang bersifat toksik dalam kehidupan makhluk hidup dan lingkungannya. Timbal dan persenyawaannya dapat berada di dalam badan perairan secara alamiah dan sebagai dampak dari aktivitas manusia Darmono (2001) dalam Setyawan (2013)



Gambar 2.4. Logam timbal

Timbal atau dalam keseharian lebih dikenal dengan sebutan nama timah hitam yang merupakan sesuatu hal yang merugikan dan berbahaya bagi lingkungan, terlebih lagi bagi kesehatan dan lingkungan. Timbal dalam bahasa ilmiahnya dinamakan plumbum, dan logam ini diberikan simbol Pb. Logam ini termasuk ke dalam kelompok logam-logam golongan IV-A pada tabel priodik unsur kimia. Logam tersebut mempunyai nomor atom (NA) 82 dengan bobot atau berat atom (BA) 207,2 dengan kata lain timbal (Pb) disebut juga sebagai unsur logam berat ( Palar, 2008).

### 3. Karakteristik Logam Berat

Sifat fisika dan senyawa kimia Hg, Pb, Cd, Cu dan Zn adalah jenis logam berat yang umumnya tidak mudah untuk didegradasi oleh karena waktu yang dibutuhkan untuk mendegradasi logam berat maka akan mudah diabsorpsi dan terakumulasi pada organisme air. Pada awalnya siklus peredaran logam berat di alam dalam keadaan normal sebelum dipakai sebagai bahan kimia industri, sifat

bahan kimia yang mudah membentuk ikatan akhirnya menjadi zat pencemar yang harus diwaspadai (Dolfie, 2008).

Beberapa sifat logam berat yang dijelaskan dalam Alfian (2009) sebagai berikut:

a. Merkuri atau Air Raksa (Hg)

Logam merkuri bernomor atom 80, berat atom 200,59, titik didih 356,9 °C, dan massa jenis 13,6 gr/ml. Merkuri dalam perairan dapat berasal dari buangan limbah industri, kelistrikan dan elektronik, baterai, pabrik bahan peledak, fotografi, pelapisan cermin, bahan pengawet, pestisida, industri kimia, petrokimia, limbah kegiatan laboratorium dan pembangkit tenaga listrik yang menggunakan bahan baku bakar fosil. Merkuri yang paling toksik adalah bentuk alkil merkuri yaitu metil dan etil merkuri yang paling banyak digunakan untuk mencegah timbulnya jamur alki, merkuri terakumulasi dalam hati dan ginjal yang dikeluarkan melalui cairan empedu (Suryadiputra, 1995).

b. Timbal (Pb)

Timbal atau timah hitam adalah sejenis logam lunak berwarna coklat dengan nomor atom 82, berat atom 207,19, titik leleh 327,5 °C, titik didih 1725 °C dan berat jenis 11,4 gr/ml. Logam ini mudah dimurnikan sehingga banyak digunakan oleh manusia pada berbagai kegiatan misalnya pertambangan, industri dan rumah tangga. Pada pertambangan timbal berbentuk senyawa sulfida (PbS) (Reilly, 1991).

Logam Pb bersifat toksik pada manusia dan dapat menyebabkan keracunan akut dan kronis. Keracunan akut biasanya ditandai dengan rasa



terbakar pada mulut, adanya rangsangan pada sistem gastrointestinal yang disertai dengan diare. Sedangkan gejala kronis umumnya ditandai dengan mual, anemia, sakit di sekitar mulut, dan dapat menyebabkan kelumpuhan (Darmono, 2001).

Fardiaz (1992) menambahkan, bahwa daya racun dari logam ini disebabkan terjadi penghambatan proses kerja enzim oleh ion-ion  $Pb^{2+}$ . Penghambatan tersebut menyebabkan terganggunya pembentukan hemoglobin darah. Hal ini disebabkan adanya bentuk ikatan yang kuat (ikatan kovalen) antara ion-ion  $Pb^{2+}$  dengan gugus sulfur didalam asam-asam amino.

c. Kadmium (Cd)

Kadmium adalah salah satu unsur logam berat yang bersama-sama dengan unsur Zn dan Hg termasuk pada golongan II B daftar berkala. Kadmium jarang sekali ditemukan di alam dalam bentuk bebas. Keberadaannya di alam dalam berbagai jenis batuan, tanah, dalam batubara dan minyak. Kadmium dapat terikat pada protein dan molekul organik lainnya dan membentuk garam dengan asam-asam organik. Dalam bentuk mineral, Cd berada dalam batuan greenochite ( $CdS$ ) yang berasosiasi dengan batuan  $ZnS$ . Pada ekstraksi pertambangan, Cd sebagai hasil samping dari tambang seng (kandungan Cd sebesar lebih kurang 3 kg dalam 1 ton Zn). Pelapisan Cd pada suatu logam mengakibatkan logam menjadi antikorosi bila digunakan dalam air laut, air alkalis dan di lingkungan tropis (Fergusson, 1991).

### ***C. Pencemaran Logam Berat***

Menurut Undang-undang No. 32 tahun 2009 tentang Perlindungan dan Pengelolaan Lingkungan Hidup pasal 1 ayat (14) menyebutkan bahwa, pencemaran lingkungan hidup adalah masuk atau dimasukkannya makhluk hidup, zat, energi dan/atau komponen lain ke dalam lingkungan hidup oleh kegiatan manusia sehingga melampaui baku mutu lingkungan hidup yang telah ditetapkan (Santosa, 2013).

Pencemaran logam berat terhadap alam lingkungan merupakan suatu proses yang erat hubungannya dengan penggunaan logam tersebut oleh manusia. Pada awal digunakannya logam sebagai alat, belum diketahui pengaruh pencemaran pada lingkungan. Proses oksidasi dari logam yang menyebabkan perkaratan sebetulnya merupakan tanda-tanda adanya hal tersebut di atas. Tahun demi tahun ilmu kimia berkembang dengan cepat dan dengan mulai ditemukannya garam logam ( $\text{HgNO}_3$ ,  $\text{PbNO}_3$ ,  $\text{HgCl}$ ,  $\text{CdCl}_2$ ), karena diperjual-belikannya garam tersebut untuk industri, maka tanda-tanda pencemaran lingkungan mulai timbul (Darmono, 1995).

Aktifitas manusia dapat meningkatkan konsentrasi logam menjadi lebih tinggi. Pertambangan dan pengolahan biji, limbah domestik, limbah air, limpasan air hujan dan pembuangan limbah industri merupakan sumber utama pencemaran logam berat. Dalam banyak kasus, logam berat terdapat secara alami dalam badan air pada tingkat dibawa ambang batas beracun, namun sifat logam yang tidak bisa didegradasi walaupun dalam konsentrasi rendah masih mungkin menimbulkan

resiko kerusakan melalui penyerapan dan bioakumulasi oleh organisme (Savendra Y, 2004) dalam (Joseph T, 2016).

Logam dinyatakan polutan atau pencemar yang sangat toksik karena logam bersifat tidak mudah terurai, banyak bahan pencemar logam yang digunakan oleh industri seperti raksa (Hg), kromium heksavalen (Cr) (VI), arsen (As), kadmium (Cd), tembaga (Cu), timbal (Pb), seng (Zn) dan Nikel (Ni) Sastrawijaya (1991) dalam Bridiatama (2014).

Penelitian (Wen Zhuang, 2013) terkait dengan pencemaran logam berat pada perairan laut di perairan China mengatakan bahwa selain aktifitas manusia yang kompleks pencemaran dan penyebaran logam berat juga dipengaruhi oleh faktor lain yaitu pergantian musim. Biotoksik logam berat bisa dipengaruhi oleh oksigen terlarut, banjir dan pengaruh antropogenik yang tidak terlepas dari pengaruh waktu, setiap musim memiliki konsentrasi logam yang berbeda. Sampel sedimen dikumpulkan dari perairan pantai barat daya Laizhou Bay dan sungai-sungai yang terhubung selama musim panas dan musim gugur 2012. Secara bersamaan logam diukur untuk menilai kualitas sedimen.

Hasil penelitian menunjukkan bahwa tidak semua sedimen dengan kandungan logam berat menyebabkan keracunan karena zat organik karbon mampu mengikat logam berat pada sedimen. Sedangkan kontribusi logam kadmium (Cd) yang paling beracun dalam sedimen sungai lebih mudah dipengaruhi oleh aktivitas antropogenik dibandingkan dengan logam berat dalam sedimen laut (Wen zuang 2013).

## 1. Sumber-sumber bahan pencemaran logam berat

Beban pencemar (polutan) adalah bahan-bahan yang bersifat asing bagi alam atau bahan yang berasal dari alam itu sendiri yang memasuki suatu tatanan ekosistem sehingga mengganggu peruntukan ekosistem tersebut. Sumber pencemaran yang masuk ke badan perairan dibedakan atas pencemaran yang disebabkan oleh alam polutan (alamiah) dan pencemaran karena kegiatan manusia atau biasa disebut polutan antropogenik (Rahmawati, 2011).

Logam berat bisa masuk ke lingkungan laut secara alami melalui; pelapukan, erosi batuan dan tanah, atau melalui limpasan perkotaan dan kota, air hujan, limbah, limbah industri, operasi pertambangan, atmosfer deposisi dan aktivitas pertanian (Batley, 1996; Irvine dan Brich, 1998; Haynes dan Johnson, 2000) dalam (Govindasamy C dkk, 2013).

Penelitian Sudarmaji, dkk (2006) yang berjudul “Toksikologi Logam Berat B3 dan Dampaknya Terhadap Kesehatan” membagi sumber bahan pencemar logam berat menjadi tiga yaitu sebagai berikut:

### a. Sumber dari Alam

Keberadaan logam berat dapat dijumpai secara alami, misalnya dalam bebatuan maupun pada air hujan serta pada udara. Timbal (Pb) misalnya yang secara alami dapat ditemukan dalam bebatuan sekitar 13 mg/kg, Merkuri (Hg) dapat dijumpai dari gas gunung berapi dan penguapan dari air laut.

### b. Sumber dari Industri

Industri adalah salah satu penghasil logam berat yang paling berpotensi mencemari lingkungan. Misalnya pada industri yang memakai timbal (Pb) sebagai

bahan baku, seperti industri pengecoran yang dapat menghasilkan timbal konsentrat (*Primary lead*) maupun *secondary lead* yang berasal dari potongan logam (*scrap*), industri baterai yang banyak menghasilkan timbal terutama *lead antimony alloy* dan *lead oxides* sebagai bahan dasarnya serta industri kabel yang dapat menghasilkan logam Cd, Fe, Cr, Au dan arsenik yang juga membahayakan kehidupan makhluk hidup.

c. Sumber dari Transportasi

Hasil pembakaran dari bahan tambahan (*aditive*), Pb pada bahan bakar kendaraan bermotor yang menghasilkan emisi Pb in organik. Logam berat Pb tersebut yang bercampur dengan bahan bakar tersebut akan bercampur dengan oli dan melalui proses di dalam mesin maka logam berat Pb akan keluar dari knalpot bersama dengan gas buangan lainnya.

Lingkungan pesisir tercemar karena pemukiman manusia yang begitu pesat berkembang, pariwisata, kegiatan pelabuhan, pengoperasian jumlah berlebihan perahu mekanik, pertanian dan praktek budidaya. Degradasi yang sedang berlangsung juga terkait dengan endapan besar banjir, limpasan badai, atmo-deposisi bulat dan tekanan lainnya yang mengakibatkan perubahan kualitas air, berkurangnya sumber daya perikanan, tersedak dari muara sungai dan inlet, dan hilangnya keanekaragaman hayati sebagai keseluruhan jelas dalam beberapa tahun terakhir Sarkar dkk (2007) dalam Jonathan dkk (2009).

## **2. Pencemaran Logam Berat pada Laut**

Keberadaan logam berat di perairan telah lama diketahui dapat memberikan dampak negatif bagi kehidupan organisme, baik organisme air

maupun darat dalam tingkat individu sampai pada struktur komunitas. Keberadaan logam berat pada perairan tidak lepas dari kegiatan manusia, sumber utama pemasukan logam berat berasal dari pertambangan, cairan limbah rumah tangga dan limbah buangan industri serta aliran dari pertanian (Purwanto dkk, 2012).

Pencemaran laut didefinisikan sebagai dampak negatif (pengaruh yang membahayakan) bagi kehidupan biota, sumber daya, kenyamanan ekosistem laut serta kesehatan manusia dan nilai guna ekosistem laut, baik disebabkan secara langsung maupun tidak langsung oleh pembuangan bahan-bahan atau limbah ke laut yang berasal dari kegiatan manusia (Dahuri, 2003).

Pencemaran ekosistem laut oleh logam berat adalah masalah seluruh dunia. Kerusakan ekosistem laut oleh polusi bahan kimia dan sebagian polusi berasal dari sungai dan sumber sumber kecil. Selain itu wilayah pesisir perairan dipengaruhi oleh limbah, dan diperparah oleh pemukiman, industri di wilayah pesisir yang tidak bersih sehingga mengakibatkan debit limbah yang masuk ke laut semakin meningkat (Boran Mohammed, 2010).

Meskipun logam berat adalah produk terestrial, tetapi logam berat mengalir ke laut melalui limbah yang ditempatkan dekat dengan pesisir atau limbah yang langsung dibuang ke laut oleh industri. Hal ini memberi hubungan bahwa, konsentrasi logam berat bervariasi sesuai dengan garis lintang air laut yang berbeda dan kedalaman, juga dapat dipengaruhi oleh debit air tawar dari sungai yang tercemar logam berat (Chiarelli Roberto, 2014).

Laut merupakan tempat bermuaranya berbagai saluran sungai. Dengan demikian laut menjadi tempat berkumpulnya zat-zat pencemar yang dibawa aliran

air. Banyak industri atau pabrik yang membuang limbah industrinya ke sungai tanpa penanganan atau mengolah limbah terlebih dahulu dan juga kegiatan rumah tangga yang membuang limbahnya ke sungai. Limbah-limbah ini terbawa ke laut dan selanjutnya mencemari laut (Yanney, 1990) dalam (Rinda Khaina, 2007).

Pencemaran terhadap lingkungan laut dan tanah memiliki potensi yang sama. Laut dijadikan persinggahan kapal-kapal besar dan membuang sisa pembakaran yang tidak terpakai lagi. Berbagai sampah dan tumpahan limbah minyak dari kapal bercampur dengan air laut dan sedimen yang pada akhirnya memberikan dampak yang buruk pada lingkungan pesisir dan keragaman hayati. Air laut yang tercemar juga akan berpengaruh terhadap tanah dan air tanah yang disebabkan oleh intrusi air laut (Hasan binta, dkk, 2013)

Meningkatnya industri dengan pesat terutama industri yang banyak menggunakan pembakaran dan penggunaan bahan logam yang berada dekat dengan daerah pesisir serta meningkatnya urbanisasi ke daerah kota terutama daerah pesisir tanpa fasilitas penanganan limbah menambah peningkatan pencemaran di daerah pesisir dan laut serta berdampak pada menurunnya kualitas air laut. Laut juga banyak digunakan warga sebagai tempat pembuangan sampah baik sampah organik maupun sampah anorganik sehingga kualitas air laut kian hari kian menurun (Bridiatama, 2014).

Menurut Darmono (1995) dalam Dolfie (2008) mengatakan bahwa, suatu proses produksi dalam industri memerlukan suhu tinggi seperti pertambangan, pemurnian minyak, pembangkit tenaga listrik dan energi minyak serta pengecoran

logam. Proses tersebut banyak mengeluarkan limbah pencemar, terutama pada logam yang relatif mudah menguap dan larut dalam air seperti Hg, Pb, dan Cd.

Salah satu logam berat yang sangat berbahaya dalam perairan laut adalah Cd. Kadmium (Cd) merupakan salah satu jenis logam yang dalam konsentrasi tertentu toksisitasnya sangat merugikan bagi makhluk hidup bahkan pada kesehatan manusia. Misalnya pada kelompok *crustacea* akan mengalami kematian dalam selang waktu 24 – 504 jam bila terlarut atau persenyawaan Cd sebesar 0.005 - 0.15 ppm. Sedangkan untuk biota tergolong ke dalam keluarga *oligochaeta* akan mengalami kematian dalam selang waktu 24-96 jam bila terlarut logam Cd atau persenyawaannya sebesar 0.0028-4.6 ppm (Tarigan, 2001).

Toksitas logam berat di lingkungan laut menjadi perhatian utama karena berpotensi terhadap resiko sejumlah flora dan spesies fauna, termasuk manusia melalui rantai makanan. Selain itu ada peningkatan bukti, bahwa keberadaan logam berat terkait dengan beberapa penyakit mikroba dalam organisme air. Pada konsentrasi yang cukup tinggi, logam berat muncul menjadi racun bagi organisme sehingga sangat penting mengetahui seberapa banyak konsentrasi logam berat sebelum berefek pada organisme laut karena kemungkinan akan semakin meningkat dan melewati batas normal (Boran Mohammed, 2010).

Menurut Cornwell (1991) dalam Rahmawati (2011), sumber bahan pencemar yang masuk ke perairan dapat berasal dari buangan yang diklasifikasikan:

1. *Point source discharges* (sumber titik), yaitu sumber titik atau sumber pencemar yang dapat diketahui secara pasti dapat berupa suatu lokasi seperti



air limbah industri maupun domestik serta saluran drainase. Air limbah adalah sisa dari suatu hasil usaha dan atau kegiatan yang berwujud cair (PP No.82 Tahun 2001).

2. *Non point source* (sebaran menyebar), berasal dari sumber yang tidak diketahui secara pasti. Pencemar masuk ke perairan melalui *run off* (limpasan) dari wilayah pertanian, pemukiman dan perkotaan.

Peningkatan kadar logam berat dalam air umumnya disebabkan oleh masuknya berbagai macam limbah seperti limbah industri, pertambangan, pertanian dan limbah rumah tangga atau biasa disebut limbah domestik yang banyak mengandung logam berat. Meningkatnya logam berat dalam air mengakibatkan logam yang semula dijadikan sebagai kebutuhan pertumbuhan organisme berubah menjadi toksik dan berujung pada gangguan atau bahkan kematian pada organisme yang hidup dalam air (Satmoko, 2003).

Menurut Emil (1990) dalam Malisan (2011) mengatakan bahwa kerusakan ekologis di hulu dan akumulasi limbah yang dialirkan dari daerah hulu dapat mengancam kawasan pesisir. Fenomena ini tentunya disebabkan oleh pola pembangunan yang lebih berorientasi pada aspek perekonomian dan kurang mempertimbangkan faktor lingkungan dan sosialnya.

Kegiatan industri dan pabrik yang umumnya menghasilkan limbah organik ataupun anorganik membuang langsung ke perairan tanpa melalui proses pengolahan terlebih dahulu. Walaupun dilakukan pengolahan namun belum cukup memadai sehingga mengakibatkan pencemaran yang berkelanjutan. Kegiatan pembuangan limbah kimia yang terus menerus ke perairan menyebabkan logam

berat akan menumpuk dalam sedimen dan air pada perairan dan kemudian sampai pada manusia (Mokoagouw, 2008).

#### ***D. Perairan Laut***

Menurut keputusan Menteri Negara Lingkungan Hidup Nomor 51 Tahun 2004 Tentang Baku Mutu Air Laut Pasal 1 Ayat 1 dalam keputusannya mengatakan bahwa yang dimaksud laut adalah ruang wilayah lautan yang merupakan kesatuan geografis beserta segenap unsur terkait padanya yang batas dan sistemnya ditentukan berdasarkan aspek fungsional.

Indonesia disebut sebagai satu-satunya negara dengan jumlah pulau terbanyak dan pemilik pantai terpanjang di dunia. Hal ini menyiratkan kewenangan dan kedaulatan yang besar terhadap terhadap kawasan lautnya termasuk sumber daya laut di dalamnya. Sayangnya kurangnya pengetahuan dalam pemanfaatan laut menjadikan sumber daya laut tidak dapat dijadikan sebagai penunjang dalam mensejahterahkan warga Indonesia (Rahardjo, 2015).

Indonesia yang dikaruniai luas wilayah laut dan pantai, secara sadar berupaya menarik devisa melalui pariwisata kelautan. Wilayah pantai Indonesia yang panjangnya 81.000 km merupakan modal utama usaha ini. Perlu diingat bahwa sumber daya biotik yang dikandungnya seperti terumbu karang dan beerbagai jenis biota lainnya, merupakan kekayaan alam yang paling beragam di daerah tropika. Hal ini tentunya akan turut menarik datangnya wisatawan ke Indonesia (Raharjo, 2015).

Perairan laut merupakan perairan yang didalamnya terkandung beranekaragam sumber daya alam dan sebagai sarana transportasi yang semuanya dapat dimanfaatkan untuk kemakmuran dan kesejahteraan masyarakat. Ekosistem perairan laut, selat dan pantai merupakan ekosistem yang khas dimana kondisi fisik, kimia dan biologi sangat mudah dipengaruhi oleh aktivitas manusia di sekitar perairan atau pantai. Aktivitas tersebut jelas berefek pada kondisi biota laut dan makhluk hidup akuatik, aktivitas yang banyak menggunakan bahan kimia seperti logam berat akan lebih mudah mempengaruhi kualitas perairan (Febrita, 2013).

Wilayah pesisir merupakan zona interaksi antara lautan dan daratan yang luasnya mencapai 15 % dari daratan bumi. Wilayah pesisir di Indonesia sangat potensial, karena merupakan lokasi perdagangan, transportasi, perikanan tangkap, budidaya perairan, industri, pertambangan dan pariwisata Nahduddin (2002) dalam Malisan (2011).

Air laut adalah adalah suatu komponen yang berhubungan dan berinteraksi langsung dengan daratan dimana segala aliran air khususnya aliran sungai akan bermuara di laut sehingga limbah dari daratan yang terbawa oleh arus air atau hujan akan ikut bermuara di laut, limbah tersebut akhirnya menjadi zat yang polutan karena penumpukan dan terakumulasi dalam sedimen dan sebagian terkonsentrasi oleh air dan sebagian masuk ke dalam tubuh organisme yang berada di laut sehingga dapat mengganggu ekosistem akuatik (Tahril, 2012).

Laut menjadi bagian penting bagi kehidupan manusia, karena 60 % populasi manusia di bumi berdiam di 60 km dari garis pantai yang sangat

bergantung pada hasil laut. Oleh karena itu wajib dilakukan pelestarian lingkungan hidup dan pencegahan pencemaran lingkungan laut.

Keputusan Menteri Negara Lingkungan Hidup No 51 Tahun 2004 Pasal 1 Tentang Baku Mutu Air mengatakan bahwa baku mutu air adalah ukuran batas atau kadar makhluk hidup, zat, energi dan komponen yang ada atau harus ada dan atau unsur pencemar yang ditenggang keberadaannya dalam air. Pada pasal 2 mengatakan bahwa Wisata Bahari adalah kegiatan rekreasi atau wisata yang dilakukan di laut dan pantai, berikut ini adalah tabel Baku Mutu Wisata Bahari yang terlampir dalam Keputusan Kementerian Negara Lingkungan Hidup no 51 Tahun 2004.

Tabel 2.1 Lampiran dalam Keputusan Kementerian Negara Lingkungan Hidup No 51 Tahun 2004 Tentang Baku Mutu Wisata Bahari.

No	Parameter Logam terlarut	Satuan	Baku mutu
1	Raksa (Hg)	mg/l	0,003
2	Kadmium (Cd)	mg/l	0,01
3	Tembaga (Cu)	mg/l	0,05
4	Timbal (Pb)	mg/l	0,05
5	Seng (Zn)	mg/l	0,1

Dalam peraturan Gubernur Sulawesi Selatan Nomor 69 Tahun 2010 Tentang Baku Mutu dan Kriteria Kerusakan Lingkungan Hidup menetapkan tentang baku mutu air laut untuk wisata bahari pada tabel berikut.

Tabel 2.2 Peraturan Gubernur Sulawesi-selatan No. 69 Tahun 2010 Tentang Baku Mutu Air Laut Untuk Wisata Bahari.

No	Parameter Logam terlarut	Satuan	Baku mutu
1	Raksa (Hg)	mg/l	0,002
2	Kadmium (Cd)	mg/l	0,02
3	Tembaga (Cu)	mg/l	0,050
4	Timbal (Pb)	mg/l	0,005
5	Seng (Zn)	mg/l	0,095

### 1. Pemanfaatan Laut

Keputusan Menteri Negara Lingkungan Hidup No 51 Tahun 2004 pada pasal 2 mengatakan bahwa Wisata Bahari adalah kegiatan rekreasi atau wisata yang dilakukan di laut dan pantai. Berikut ini adalah tabel Baku Mutu Wisata Bahari yang terlampir dalam Keputusan Kementerian Negara Lingkungan Hidup no 51 Tahun 2004.

Indonesia disebut sebagai negara dengan jumlah pulau terbanyak dan pemilik pantai terpanjang di dunia. Hal ini menyiratkan kewenangan dan kedaulatan yang besar terhadap terhadap kawasan lautnya termasuk sumber daya laut di dalamnya. Sayangnya kurangnya pengetahuan dalam pemanfaatan laut menjadikan sumber daya laut tidak dapat dijadikan sebagai penunjang dalam mensejahterahkan warga Indonesia (Rahardjo, 2015).

Menurut Dahuri (2013) dalam Rahardjo (2015) mengatakan bahwa pembangunan kelautan dan daerah pesisir tidak lepas dari perkembangan dan

kemajuan penguasaan ilmu dan teknologi serta sosial-budaya kelautan. Negara maju seperti Amerika Serikat (AS), Jepang, Inggris dan Australia adalah negara yang dianggap mampu memnfaatkan sumber daya lautnya sehingga laut menjadi penunjang perekonomian rakyat. Misalnya sains tentang ikan, tidak saja dipelajari manfaat ikan sebagai sumber makanan akan tetapi dikaji aspek sosial-budaya (nilai ekonomi ikan) serta teknologi (berupa teknik pengolahan pascatangkap, sehingga ikan tidak cepat busuk/rusak).

Hasil laut juga dapat dimanfaatkan dalam industri farmasetika dan nutrasetika. Dari berbagai penelitian yang dilakukan di luar negeri memperlihatkan bahwa banyak organisme laut yang memiliki kandungan senyawa bioaktif yang bernilai industri. Senyawa ini yang apabila diekstrak dan dimurnikan maka dapat di jual dalam bentuk obat (farmasi) atau dalam bentuk makanan dan obat (nutrasetika). Dan juga beberapa organisme memiliki kandungan antibiotik, antikanker, antitumor yang tentu saja menambah nilai sumber daya laut. (Fauzi, dkk, 2005).

Laut juga menyimpan berbagai macam sumber daya diantaranya adalah laut dapat dijadikan sebagai sumber energi alternatif. Namun belum banyak negara yang mengkaji tentang pemanfaatan laut sebagai sumber energi alternatif termasuk Indonesia. Ada berbagai macam sumber energi yang dapat diperoleh dari laut sebut saja, fitoplankton (mikroalga). Banyak jenis mikroalga yang memiliki kandungan lemak tinggi yang dapat dijadikan biofuel, suatu jenis energi yang ramah lingkungan sekaligus terbarukan (Raharjo, 2015).

## 2. Pencemaran laut

Menurut keputusan Menteri Negara Kependudukan dan Lingkungan Hidup No.02/MENKLH/I/1988 yang dimaksud dengan polusi atau pencemaran air dan udara adalah masuk dan dimasukkannya makhluk hidup, zat, energi dan atau komponen lain ke dalam air atau udara dan atau berubahnya tatanan (komposisi) air udara oleh kegiatan manusia atau proses alam, sehingga kualitas air atau udara turun sampai ke tingkat tertentu yang menyebabkan air atau udara menjadi kurang atau tidak berfungsi lagi sesuai dengan peruntukannya (Alfian, 2009).

Hal yang sama dikatakan oleh Malisan (2011) bahwa, pencemaran laut diartikan sebagai adanya kotoran atau hasil buangan aktivitas makhluk hidup yang masuk ke daerah laut dan dapat menimbulkan munculnya perubahan pada air laut baik perubahan secara fisik, kimia dan biologi.

Sejak tahun 1950-an terjadi penyakit itai dan penyakit minamata di Jepang yang disebabkan oleh jenis logam berat kadmium dan merkuri. Kontaminasi logam berat terutama di lingkungan laut telah menjadi perhatian besar karena resiko kerusakan dan daya racun oleh logam berat itu, dan tidak bisa terurai. Logam berat ini bersumber dari antropogenik seperti pertambangan, peleburan, pertanian, industri percetakan, budidaya dan sampah kota yang pada akhirnya dibuang ke laut dan akan terakumulasi oleh organisme laut, dan bahkan masuk dalam rantai makanan (Rainbow dan Louma, 2011) dalam (Long Shuai, 2013).

Dalam penelitian yang dilakukan oleh (Lhong Shuai, 2013) tentang pencemaran logam berat di wilayah pesisir China Selatan mengatakan bahwa

lebih dari 90 artikel pada tingkat, distribusi, dan sumber logam berat dalam sedimen dan organisme dikumpulkan untuk meninjau status pencemaran logam berat di sepanjang daerah pesisir China Selatan. Hasil penelitian menunjukkan bahwa tingkat pencemaran logam berat erat kaitannya dengan pembangunan ekonomi lokal. Kadar logam berat yang ditemukan pada biota dari Ling-Ding provinsi Guangdong sangat tinggi, moluska memiliki konsentrasi yang lebih tinggi dari spesies lain. Dengan ini penilaian risiko kesehatan manusia menyarankan bahwa kadar logam berat di beberapa makanan laut dari wilayah pesisir China Selatan melebihi batas aman (Shuai Long 2013).

Keberadaan besi dalam air laut juga dapat bersumber dari perkaratan kapal dan tiang-tiang pancang pelabuhan yang mudah berkarat. Sedangkan jenis kedua adalah logam berat non esensial atau beracun, dimana keberadaannya dalam tubuh masih belum diketahui manfaatnya atau bahkan dapat bersifat racun seperti Pb. Secara alamiah timbal masuk ke dalam badan perairan melalui pengkristalan timbal di udara dengan bantuan air hujan (Bridiatama, 2014).

Sebagian besar bahan pencemar yang ditemukan di laut berasal dari kegiatan manusia di daratan. Pada umumnya bahan pencemar tersebut berasal dari kegiatan industri, pertanian dan rumah tangga. Menurut sumbernya pencemaran ini dapat dibagi menjadi 7 kelompok yaitu: (1) industri, (2) limbah cair permukaan (*swage*), (3) limbah cair perkotaan (*stormwater*), (4) pertambangan, (5), pelayaran (*shipping*), (6) pertanian dan (7) perikanan budidaya. Sedangkan jenis-jenis bahan pencemar utamanya terdiri dari sedimen, unsur hara, logam beracun (*toxic metals*), pestisida, organisme eksotik, organisme patogen dan



*oxygen depleting substance* (bahan-bahan yang menyebabkan oksigen terlarut dalam air berkurang) (Dahuri, 2003).

Logam berat dapat masuk ke perairan secara alami dengan peristiwa alam seperti pelapukan, erosi batuan dan tanah. Kehadiran logam berat pada perairan juga dapat berasal dari limpasan air perkotaan, air hujan, limbah rumah tangga, limbah industri, operasi pertambangan, deposisi atmosfer dan aktivitas pertanian (Haynes dan Johnson, 2000) dalam (Govindasamy, C, dkk, 2013).

Farid (2007) menambahkan bahwa, pemusatan penduduk, kegiatan pariwisata serta aktivitas pelabuhan dan kegiatan industrialisasi pelabuhan di wilayah sekitar pantai merupakan sumber pencemaran yang nyata. Aktivitas-aktivitas ini akan menghasilkan limbah yang dapat memicu meningkatnya pencemaran perairan baik secara langsung maupun tidak langsung. Pencemaran ini tidak hanya berdampak negatif pada nilai ekonomis dan ekologis yang berupa penurunan kualitas serta produktivitas dari makhluk hidup akuatik, kematian ikan dan biota lainnya, kerusakan dan penurunan nilai alamiah dan yang paling berbahaya adalah dapat mengakibatkan keracunan bahkan kematian pada manusia itu sendiri.

Badan air yang terkontaminasi oleh logam berat dari lingkungan muara kemungkinan menyebabkan bioakumulasi dalam rantai makanan. Biasanya kontaminasi ini diangkut dari sumber melalui sistem sungai dan disetorkan ke hilir. Sebagian besar polutan bisa tercampur melalui sedimentasi dan tersuspensi menjadi padatan. Kehadiran logam berat dalam sedimen menyebabkan lebih besar

masalah lingkungan ketika terjadi kontaminasi pada organisme air (Morrissey, 2003) dalam (Abdullah, dkk, 2007).

Menurut Romimohtarto (1991) dalam Alfian (2009) mengatakan, logam berat masuk ke perairan laut melalui *run off* air sungai, angin, proses hidrotermal, difusi dari sedimen dan kegiatan antropogenik. Jalur-jalur tersebut akan berinteraksi membentuk suatu polayang disebut dengan siklus biogeokimia logam berat. Dalam perairan, logam berat dapat ditemukan dalam bentuk terlarut dan tidak terlarut. Logam berat terlarut adalah logam yang membentuk kompleks dengan senyawa organik dan anorganik sedangkan logam berat yang tidak terlarut merupakan partikel yang berbentuk koloid dan kelompok senyawa logam yang terabsorpsi pada partikel-partikel tersuspensi.

Menurut Igmanson (1985) dalam Malisan (2011) mengatakan bahwa ada sekitar 6 juta metrik ton minyak setiap tahun mencemari lautan. Penyebabnya tidak lain adalah angkutan bahan bakar minyak, pengeboran minyak lepas pantai, pengilangan minyak dan pemakaian produk bahan bakar minyak bumi.

Salah satu pencemar yang biasa ditemukan dalam laut adalah logam berat yang kadarnya melebihi keadaan normal yang sudah ditentukan, kelebihan logam berat ini biasanya diakibatkan karena tingginya aktivitas pembuangan limbah yang langsung mengarah ke laut dan dapat membahayakan kelangsungan hidup biota laut, kenyamanan ekosistem laut serta berakibat terhadap penurunan kualitas sumber daya dan dapat berakibat fatal pada kesehatan manusia itu sendiri (Tahril, 2012).

Menurut Luoma dkk (2008) dalam Budiyanto (2013) mengatakan bahwa kontaminasi logam berat merupakan kontaminasi yang sudah ada sbelum-sebelumnya (Tambang yang terbangkalai) dan menjadi warisan karena sifatnya yang tidak mudah didegradasi. Kontaminasi logam ini ada dimana-mana, persisten serta salah satu issue yang dapat menimbulkan penurunan kualitas lingkungan.

Pada dasarnya logam berat seperti Cu, Ni, Zn dibutuhkan oleh beberapa makhluk hidup sebagai proses metabolisme dalam perairan laut, akan tetapi peningkatan kosentrasi logam berat dalam air laut akan menyebabkan logam berat yang semula dibutuhkan sebagai unsur untuk metabolisme menjadi racun bagi organisme laut. Selain bersifat racun, logam berat juga akan terakumulasi dalam sedimen dan dalam biota laut melalui proses biokonsentrasi, bioakumulasi dan proses biomagnifikasi. Peningkatan logam berat pada wilayah pesisir secara terus menerus akan berakhir menjadi timbulnya pencemar (Lestari dkk, 2013).

Laut memiliki potensi yang amat banyak, sumber daya yang terkandung didalamnya yang berlimpah, Indonesia sendiri yang dikenal sebagai Negara kepulauan belum mampu menjadikan laut sebagai penopang dalam memajukan kesejahteraan warganya, ini disebabkan karena kurangnya pengetahuan warga khususnya yang tinggal di wilayah pesisir dalam memanfaatkan perairan laut. Namun sebaliknya laut dan daerah pesisir kadang mengalami pencemaran diakibatkan eksploitasi yang berlebihan dan kurangnya fasilitas pemerintah dalam menjaga kelestariannya (Raharjo. 2015).

### ***E. Dampak pencemaran Logam Berat pada Lingkungan Laut***

Toksisitas logam berat di lingkungan laut menjadi perhatian utama karena berpotensi terhadap resiko sejumlah flora dan spesies fauna, termasuk manusia melalui rantai makanan. Selain itu ada peningkatan bukti, bahwa keberadaan logam berat terkait dengan beberapa penyakit mikroba dalam organisme air. Pada konsentrasi yang cukup tinggi, logam berat muncul menjadi racun bagi organisme sehingga sangat penting mengetahui seberapa banyak konsentrasi logam berat sebelum berefek pada organisme laut karena kemungkinan akan semakin meningkat dan melewati batas normal (Boran Mohammed, 2010).

Daya racun yang dimiliki oleh bahan aktif dari logam berat akan bekerja sebagai penghalang kerja enzim dalam proses fisiologis atau metabolisme tubuh. Sehingga proses metabolisme terputus. Disamping itu bahan beracun dari senyawa kimia juga dapat terakumulasi atau menumpuk dalam tubuh, sehingga dapat menyebabkan problema keracunan kronis (Palar, 2004).

Kontaminasi di muara, wilayah pesisir dan lingkungan laut dapat bersumber dari pemukiman dan limbah industri yang biasanya mengandung logam berat seperti seng mangan, besi, tembaga dan elemen lainnya. Kontaminasi logam berat pada lingkungan pesisir dan sedimen dalam perairan terjadi terus menerus, dapat berakibat kerusakan pada lamun yang tumbuh di habitat pantai yang dangkal. Ditambah dengan lalu-lintas kapal air dan tumpahan limbah yang mengandung logam berat (Govindasamy C, dkk, 2013).

Logam berat yang diserap oleh tubuh tidak dapat dihancurkan atau diubah menjadi senyawa yang tidak berbahaya sebab sifatnya yang tidak dapat

tersuspensi, akan tetapi logam berat bisa dikeluarkan melalui ekskresi oleh tubuh. Hal ini berlaku bagi lingkungan terutama perairan, logam berat yang mencemari lingkungan perairan akan sulit dan membutuhkan waktu yang cukup lama untuk didegradasi sehingga jenjang waktu pencemarannya akan lama dan sangat berpengaruh terhadap organisme akuatik (Nordberg, 1986) dalam Satmoko, (2003).

Kehidupan air akan sangat terancam apabila logam berat tercemar di sungai, danau, atau laut. Terutama terhadap ikan-ikan yang hidup di sungai yang tercemar logam berat. pengaruh toksisitas Cd, Ni, dan Cr pada morfologi insang ikan salmon. Ikan akan mengalami hipoksia (Tedy, 2006).

Hal yang sama dijelaskan oleh Bridiatama (2014) bahwa, selain itu sifat toksik dari logam berat tidak hanya terakumulasi dalam sedimen akan tetapi juga terakumulasi pada biota laut melalui beberapa proses yaitu, proses biokonsentrasi, bioakumulasi dan biomagnifikasi. Logam berat yang terakumulasi oleh hewan tidak dapat lagi dikeluarkan dan dampaknya berkepanjangan dikarenakan logam berat ini akan terbawa dalam rantai makanan.

#### ***F. Spektropotometri Serapan Atom (SSA)***

Spektrpotometri Serapan Atom (SSA) adalah suatu alat yang digunakan pada metode analisis untuk penentuan unsur-unsur logam dan metalloid yang pengukurannya berdasarkan penyerapan cahaya dengan panjang gelombang tertentu oleh atom logam dalam keadaan bebas (Alex, 2012).

AAS berprinsip pada absorpsi cahaya oleh atom. Atom-atom menyerap cahaya tersebut pada panjang gelombang tertentu, tergantung pada sifat unsurnya. Spektrometri Serapan Atom (SSA) meliputi absorpsi sinar oleh atom-atom netral unsur logam yang masih berada dalam keadaan dasarnya (Ground state). Sinar yang diserap biasanya ialah sinar ultra violet dan sinar tampak. Prinsip Spektrometri Serapan Atom (SSA) pada dasarnya sama seperti absorpsi sinar oleh molekul atau ion senyawa dalam larutan (Wirjana, 2011).

a. Lampu Katoda

Lampu katoda merupakan sumber cahaya pada AAS. Lampu katoda memiliki masa pakai atau umur pemakaian selama 1000 jam. Lampu katoda pada setiap unsur yang akan diuji berbeda-beda tergantung unsur yang akan diuji, seperti lampu katoda Cu, hanya bisa digunakan untuk pengukuran unsur Cu. Lampu katoda terbagi menjadi dua macam, yaitu : Lampu Katoda Monologam digunakan untuk mengukur 1 unsur dan Lampu Katoda Multilogam digunakan untuk pengukuran beberapa logam sekaligus (Nindita, 2011).

b. Tabung gas

Tabung gas pada AAS yang digunakan merupakan tabung gas yang berisi gas asetilen. Gas asetilen pada AAS memiliki kisaran suhu  $\pm 20.000\text{K}$ , dan ada juga tabung gas yang berisi gas  $\text{N}_2\text{O}$  yang lebih panas dari gas asetilen, dengan kisaran suhu  $\pm 30.000\text{K}$ . Regulator pada tabung gas asetilen berfungsi untuk pengaturan banyaknya gas yang akan dikeluarkan, dan gas yang berada di dalam tabung. Spedometer pada bagian kanan regulator merupakan pengatur tekanan yang berada di dalam tabung (Nindita, 2011).

### c. Ducting

Ducting merupakan bagian cerobong asap untuk menyedot asap atau sisa pembakaran pada AAS, yang langsung dihubungkan pada cerobong asap bagian luar pada atap bangunan, agar asap yang dihasilkan oleh AAS, tidak berbahaya bagi lingkungan sekitar. Asap yang dihasilkan dari pembakaran pada AAS, diolah sedemikian rupa di dalam ducting, agar polusi yang dihasilkan tidak berbahaya (Nindita, 2011).

### d. Kompresor

Kompresor merupakan alat yang terpisah dengan main unit, karena alat ini berfungsi untuk mensuplai kebutuhan udara yang akan digunakan oleh AAS pada waktu pembakaran atom. Kompresor memiliki 3 tombol pengatur tekanan, dimana pada bagian yang kotak hitam merupakan tombol ON-OFF, spedo pada bagian tengah merupakan besar kecilnya udara yang akan dikeluarkan, atau berfungsi sebagai pengatur tekanan, sedangkan tombol yang kanan merupakan tombol pengaturan untuk mengatur banyak dan sedikitnya udara yang akan disemprotkan ke burner (Nindita, 2011).

### e. Burner

Burner berfungsi sebagai tempat pancampuran gas asetilen, dan aquabides, agar tercampur merata, dan dapat terbakar pada pemantik api secara baik dan merata. Lobang yang berada pada burner, merupakan lobang pemantik api, dimana pada lobang inilah awal dari proses pengatomisasian nyala api (Nindita, 2011).

f. Buangan pada AAS

Buangan pada AAS disimpan di dalam drigen dan diletakkan terpisah pada AAS. Buangan dihubungkan dengan selang buangan yang dibuat melingkar sedemikian rupa, agar sisa buangan sebelumnya tidak naik lagi ke atas, karena bila hal ini terjadi dapat mematikan proses pengatomisasian pada saat pengukuran sampel, sehingga kurva yang dihasilkan akan terlihat buruk (Nindita, 2011).

g. Monokromator

Berfungsi mengisolasi salah satu garis resonansi atau radiasi dari sekian banyak spektrum yang dihasilkan oleh lampu pijar *hollow cathode* atau untuk merubah sinar polikromatis menjadi sinar monokromatis sesuai yang dibutuhkan oleh pengukuran (Nindita, 2011).

h. Detector

Dikenal dua macam detector, yaitu detector foton dan detector panas. Detector panas biasa dipakai untuk mengukur radiasi inframerah termasuk thermocouple dan bolometer. Detector berfungsi untuk mengukur intensitas radiasi yang diteruskan dan telah diubah menjadi energy listrik oleh fotomultiplier. Hasil pengukuran detector dilakukan penguatan dan dicatat oleh alat pencatat yang berupa printer dan pengamat angka (Nindita, 2011).

**G. Ayat yang Relevansi**

Dari berbagai penelitian yang dilakukan menyimpulkan bahwa pencemaran logam berat memang sangat berbahaya, baik bagi tubuh ataupun lingkungan. Sebagai perhatian terutama bagi pelaku-pelaku industri dan



pertambangan yang limbahnya berupa logam berat yang tidak dikelola dengan baik. Selain sebagian besar berasal dari proses industri dan pertambangan, ternyata pencemaran logam berat yang berasal dari alam. Misalnya logam yang dibebaskan dari proses kimiawi dan aktivitas gunung berapi, logam yang ditransportasi oleh ikan dari atmosfer berupa partikel debu, serta dari abrasi pantai.

Namun kehadiran logam berat yang tidak wajar sepenuhnya disebabkan oleh aktivitas manusia seperti industri dan pertambangan. Aktivitas yang kompleks dalam masyarakat yang menghasilkan berbagai jenis limbah serta kegiatan industri lainnya menjadi faktor utama dalam sumbangsi pencemaran logam berat pada lingkungan yang akhirnya mengganggu tatanan ekosistem.

Sebagaimana firman Allah dalam QS: Ar-Rum 41 yang berbunyi:

ظَهَرَ الْفَسَادُ فِي الْبَرِّ وَالْبَحْرِ بِمَا كَسَبَتْ أَيْدِي النَّاسِ لِيُذِيقَهُمْ بَعْضَ  
 الَّذِي عَمِلُوا لَعَلَّهُمْ يَرْجِعُونَ

UNIVERSITAS ISLAM  
 ALAUDDIN  
 MAKASSAR

Terjemahnya:

“Telah nampak kerusakan di darat dan di laut disebabkan Karena perbuatan tangan manusai, supaya Allah merasakan kepada mereka sebahagian dari (akibat) perbuatan mereka, *agar mereka kembali (ke jalan yang benar).*” (Departemen Agama. R. I, 2007).

Surah Ar-Rum ayat 41 menjelaskan tentang kerusakan dan pencemaran lingkungan telah mencakupi darat, laut, bahkan manusia, tumbuhan dan hewan. Manusia bertanggung jawab atas kerusakan dan pencemaran ini karena polutan berbahaya yang diproduksinya. Masih ada kemungkinan untuk kembali ke

ambang batas normal yaitu dengan mengambil tindakan yang tepat dan berhenti mencemari. Tidakkah ayat ini telah menunjukkan bahwa Al-Quran telah lebih dahulu, ribuan tahun sebelum para pengingat lingkungan hidup menyerukan himbauannya, membimbing kita untuk melestarikan lingkungan dan bukan untuk membuat kerusakan di muka bumi dan mencemarnya setelah Allah menyediakannya bagi kita sebagai tempat hidup. Jika diamati maka sumber pencemar utama adalah transportasi, limbah rumah tangga, limbah tambang, dan limbah industri.

Ayat di atas menggambarkan bahwa mereka benar-benar perusak. Pengrusakan tersebut tentu saja banyak dan berulang-ulang karena kalau tidak, mereka tentu tidak dinamai perusak. Pengrusakan yang mereka lakukan itu tercermin antara lain adalah terhadap diri mereka yang enggan berobat sehingga semakin parah penyakit yang mereka derita. Selanjutnya pengrusakan kepada keluarga dan anak mereka karena keburukan tersebut mererka tularkan melalui peneladanan sifat-sifat buruk itu dan pengrusakan terhadap masyarakat dengan ulah mereka menghalangi orang lain melakukan kebajikan (Tafsir Al-Misbah, 2009: 126).

Inti pesan ayat di atas adalah bahwa dalam lingkungan hidup, Allah telah tetapkan hubungan keseimbangan tapi harus tetap terpelihara keseimbangannya. Logam berat akan lebih berbahaya apabila telah tercemar ke lingkungan, misalnya pencemaran logam berat terhadap air. Jenis logam berat yang bisa mencemari air itu salah satunya Cd (kadmium), kadmium tercemar dalam air akibat dari proses pertambangan, buangan industri, dan pengelasan logam. Air menjadi tidak layak

konsumsi lagi karena sudah tercemar oleh logam berat, apabila dikonsumsi akan berakibat fatal terhadap tubuh misalnya timbul tekanan darah tinggi, kerusakan jaringan ginjal testibuler, dan kerusakan sel-sel darah merah. Sedangkan untuk kerusakan lingkungan akan berdampak terhadap kehidupan air.

Adapun perintah untuk tidak membuat kerusakan di bumi Allah swt berfirman dalam QS: Al-A'raaf (7: 56) yang berbunyi:

وَلَا تُفْسِدُوا فِي الْأَرْضِ بَعْدَ إِصْلَاحِهَا وَادْعُوهُ خَوْفًا وَطَمَعًا إِنَّ رَحْمَتَ اللَّهِ قَرِيبٌ مِّنَ الْمُحْسِنِينَ ﴿٥٦﴾

Terjemahnya:

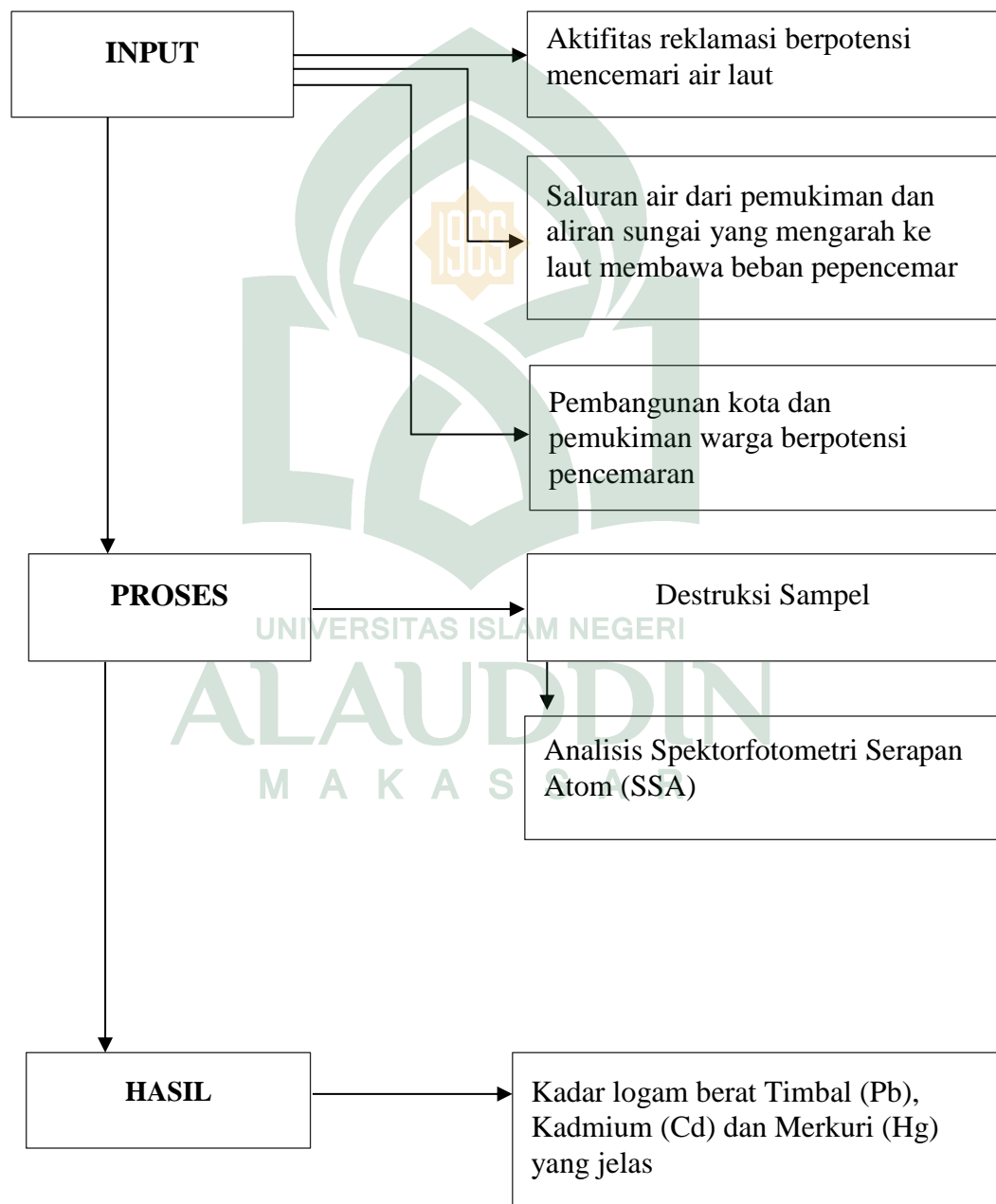
“Dan janganlah kamu membuat kerusakan di muka bumi, setelah diciptakan dengan baik. Berdoalah kepada-Nya dengan rasa takut (tidak akan diterima) dan penuh harap. Sesungguhnya rahmat Allah sangat dekat kepada orang-orang yang berbuat baik” (Kementerian Agama RI, 2006: 157).

Ayat ini melarang pengrusakan di bumi. Pengrusakan adalah salah satu bentuk pelampauan batas. Karena itu, ayat ini melanjutkan tuntunan ayat yang lalu dengan menyatakan: dan janganlah kamu membuat kerusakan di bumi sesudah lebih terdorong untuk mentaati-Nya dan dalam keadaan penuh harapan terhadap anugerah-Nya (Tafsir Al-Misbah, 2009: 143-144).

Manusia membutuhkan lingkungan dan lingkungan membutuhkan manusia. Lingkungan dibutuhkan oleh manusia sebagai ruang kehidupan, manusia tidak dapat hidup diluar lingkungan. Sebab secara faktual lingkungan menyediakan fasilitas kehidupan bagi manusia yakni berupa daya dukung sumber daya alam dan lingkungan secara memadai. Di sisi lain manusia sebagai makhluk rasional mampu mengelola lingkungan secara bertanggung jawab. Dengan

ungkapan lain, manusia sebagai subyek pengelola lingkungan mampu membuat perencanaan, mampu melakukan dan mengawasi tindakan pelestarian lingkungan secara lestari yang dilakukannya sendiri.

#### H. Kerangka Pikir



## **BAB III**

### **METODE PENELITIAN**

#### ***A. Jenis dan Lokasi Penelitian***

##### **1. Jenis penelitian**

Penelitian ini adalah jenis penelitian kualitatif. Penelitian kualitatif merupakan jenis penelitian yang menggambarkan kondisi pada suatu obyek agar diperoleh informasi yang jelas.

##### **2. Lokasi Penelitian**

Penelitian dilakukan di wisata pantai Akkarena dan Tanjung Bayang Makassar pada 4 April sampai dengan 21 Agustus 2016. Pemilihan lokasi ini disertai beberapa alasan, pertama banyaknya bangunan hotel yang dekat dengan wisata pantai, penginapan, perumahan yang diduga membuang limbah melalui saluran air yang mengarah ke pantai wisata Akkarena dan Tanjung Bayang serta sampah oleh pengunjung. Kedua, reklamasi pantai yang dilakukan oleh pemerintah diduga berpotensi menurunkan kualitas air dan ketiga pada wisata pantai Tanjung Bayang berada dekat dengan muara sungai Jeneberang yang diduga membawa beban pencemar.

#### ***B. Pendekatan Penelitian***

Penelitian ini menggunakan pendekatan deskriptif. Bahwa penelitian ini akan menjelaskan dan menggambarkan kondisi obyek penelitian berdasarkan hasil yang diperoleh.

### ***C. Populasi dan Sampel***

#### **1. Populasi**

Dalam penelitian ini, peneliti menentukan populasi penelitian yaitu air laut yang meliputi wilayah wisata pantai Akkarena dan Tanjung Bayang Makassar.

#### **2. Sampel**

Sampel dalam penelitian ini adalah air laut yang diambil pada 4 titik yang telah ditentukan dan dianggap mewakili perairan wisata pantai Akkarena dan Tanjung Bayang Makassar yaitu, titik 1 (Akkarena bagian Utara) titik 2 (Akkarena bagian Selatan), titik 3 (Tanjung Bayang bagian Utara) dan titik 4 (Tanjung Bayang bagian Selatan). Dalam hal ini teknik yang digunakan adalah teknik *purposive sampling*

### ***D. Variabel Penelitian***

Mengacu dari uraian terdahulu, maka dalam penelitian ini peneliti menentukan variabel yang akan digunakan yaitu variabel tunggal. Variabel tunggal yang dimaksud adalah logam berat yang meliputi kadmium (Cd), merkuri (Hg) dan timbal (Pb) pada air laut di wisata pantai Akkarena dan Tanjung Bayang Makassar.

### ***E. Definisi Operasional Penelitian***

Sehubungan dengan variabel penelitian di atas definisi operasional yang dimaksud di sini yakni logam berat. Logam berat adalah unsur logam dengan berat molekul tinggi secara alami berasal dari bumi yang bisa berupa bahan

organik dan bahan anorganik. Keberadaan logam berat di dalam tubuh makhluk hidup baik pada tanaman dan hewan dapat merugikan bahkan dapat mengakibatkan kematian. Contoh logam berat yang dapat mengancam keberadaan makhluk hidup adalah Kadmium (Cd), Timbal (Pb) dan Merkuri (Hg).

#### **F. Metode Pengumpulan Data**

##### 1. Observasi

Observasi sebagai pendukung proses dan hasil penelitian serta ketepatan dalam pemilihan instrumen penelitian (alat dan bahan) untuk mendapatkan hasil yang valid. Sehubungan dengan hal tersebut maka peneliti melakukan observasi di lokasi yang telah ditetapkan yaitu pada wisata pantai Akkarena dan Tanjung Bayang Makassar.

Pada observasi ini, peneliti sekaligus menentukan titik pengambilan sampel dengan teknik *purposive sampling*. Dimana *purposive sampling* adalah teknik pengambilan sampel pada titik yang telah ditetapkan oleh peneliti dan dianggap mewakili populasi yang telah ditentukan pada uraian sebelumnya.

##### 2. Studi kepustakaan

Dalam penelitian ini studi kepustakaan diperlukan untuk mengumpulkan berbagai informasi yang berkaitan dengan penelitian baik yang bersumber dari literatur karya tulis ilmiah, buku dan penelitian atau jurnal sebelumnya.

##### 3. Pengujian sampel

Pengujian sampel dilakukan untuk mendapatkan hasil dan kesimpulan dari penelitian. Hasil pengujian ini selanjutnya akan dibandingkan dengan acuan

standar baku mutu air laut wisata bahari yang terlampir pada UU No. 51 Tahun 2004 Kementerian Lingkungan Hidup.

### ***G. Instrument Penelitian***

#### 1. Alat

Alat yang digunakan pada penelitian ini adalah kamera, kertas label, kantung plastik, dan alat tulis menulis. Sedangkan alat laboratorium meliputi gelas kimia, labu takar 50 ml, erlenmeyer 100 ml, corong, botol sampel, pipet 10 ml, kompor elektrik, kertas saring whatmann 41, spektrofotometri serapan atom (SSA).

#### 2. Bahan

Bahan yang digunakan adalah air laut yang diambil di wisata pantai Akkarena dan Tanjung Bayang Makassar, kertas saring whatman 41, aquades 50 ml, larutan asam nitrat pekat ( $\text{HNO}_3$ ) 10 ml dan larutan standar timbal (Pb), merkuri (Hg) dan kadmiun (Cd) masing-masing 10 ml.

### ***H. Prosedur Kerja***

Adapun prosedur kerja yang dilakukan pada penelitian ini yaitu:

#### 1. Tahap persiapan

Pada tahap ini, peneliti melakukan observasi pada lokasi penelitian untuk menentukan titik pengambilan sampel dan menentukan waktu pengambilan sampel, yang selanjutnya akan di uji di Laboratorium Kimia anorganik Fakultas Sains dan Teknologi UIN Alauddin Makassar Sampel air laut diambil di lokasi



penelitian yang terdiri dari 4 titik yaitu, titik 1 Akkarena bagian Utara, titik 2 Akkarena Bagian Selatan, titik 3 tanjung Bayang bagian Utara dan titik 4 tanjung Bayang bagian Selatan.

## 2. Tahap pengambilan sampel

Pengambilan sampel dilakukan pada 4 titik, 2 titik pada wisata pantai Akkarena dan 2 titik di wisata pantai Tanjung Bayang, tehnik sampling yang digunakan adalah *purposive sampling*. Sampel diambil dengan menggunakan botol sampling yang telah disterilkan dengan menggunakan aquadest, jarak pengambilan sampel dari bibir pantai adalah 20 meter dengan kedalaman 20 cm.

## 3. Destruksi Sampel

Sampel dalam botol dipipet sebanyak 10 ml dan dimasukkan kedalam labu erlenmeyer, lalu ditambahkan (aquadest) sebanyak 90 ml, kemudian ditambahkan larutan  $\text{HNO}_3$  sebanyak 5 ml dengan menggunakan pipet tetes. Selanjutnya sampel dipanaskan dengan menggunakan kompor listrik sekitar 40 menit sampai sampel mengalami pengurangan volume sekitar 2 ml. Selanjutnya sampel didinginkan dan dimasukkan ke dalam labu ukur dengan menyaring menggunakan kertas saring whatmann no 21 hal ini dilakukan agar tidak ada sedimen yang ikut pada sampel tersebut. Tahap akhir destruksi yaitu diimpitkan dan selanjutnya siap dianalisis.

## 4. Pengujian sampel

Sampel yang telah didestruksi diambil selanjutnya di bawa ke Laboratorium untuk dianalisis dengan menggunakan alat Spektrofotometri Searapan Atom (SSA)

### **I. Analisis Data**

Untuk mengetahui konsentrasi logam berat yang sebenarnya digunakan rumus

$$C = \frac{c \times V_p}{V_s}$$

C = Konsentrasi SSA

V<sub>p</sub> = Volume pelarut (ml)

V<sub>s</sub> = Volume Sampel (ml).

Data yang diperoleh dari hasil analisis SSA selanjutnya dianalisis dengan menggunakan rumus di atas kemudian deskripsikan. Deskripsi digunakan untuk menjelaskan atau menggambarkan kadar logam berat Timbal (Pb) pada wisata pantai Akkarena dan Tanjng Bayang Makassar serta faktor faktor pencemarannya.

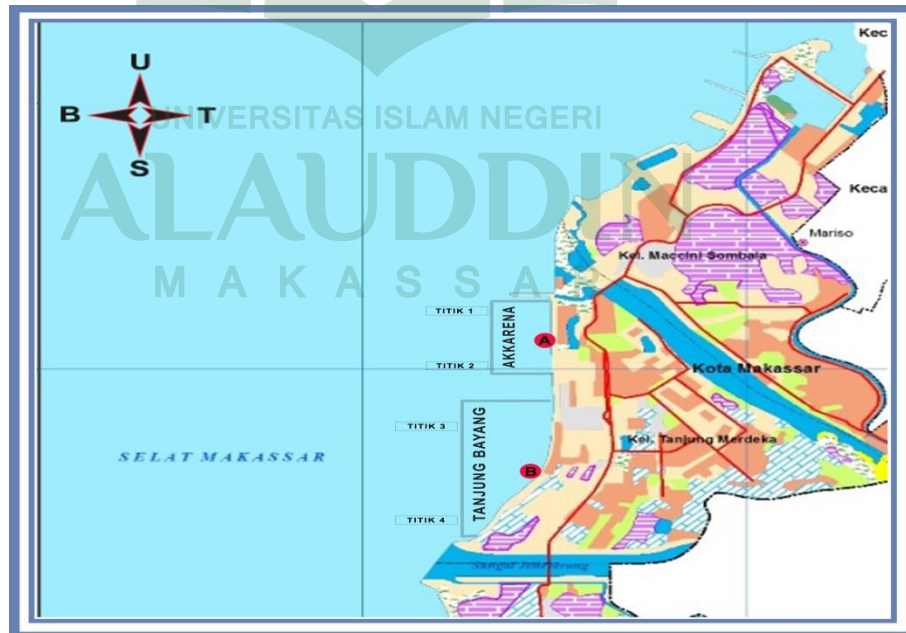
## BAB IV

### HASIL DAN PEMBAHASAN

#### *A. Hasil Penelitian*

Penelitian dilakukan selama kurang lebih 4 bulan dengan mengukur kadar logam timbal (Pb), merkuri (Hg) dan kadmium (Cd) pada air laut di wisata pantai Akkarena dan Tanjung Bayang Makassar dengan menggunakan alat spektrofotometer serapan atom (SSA).

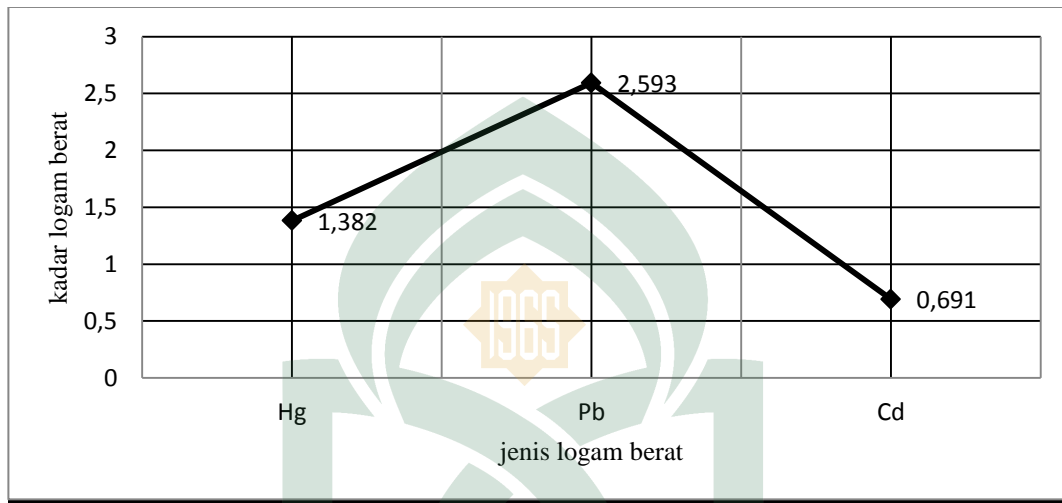
Pengambilan sampel pada penelitian ini terdiri atas 4 titik yaitu, titik 1 Akkarena bagian Utara, titik 2 Akkarena bagian Selatan, titik 3 Tanjung Bayang bagian Utara dan titik 4 Tanjung Bayang bagian Selatan. Titik pengambilan sampel dapat dilihat pada gambar berikut



Gambar 4.1. Titik pengambilan sampel

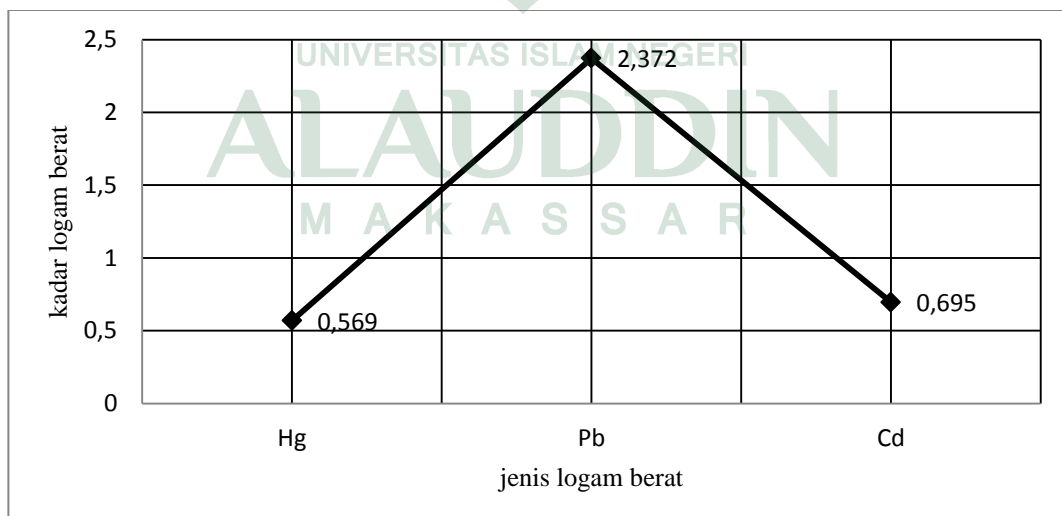
Hasil analisis kadar timbal (Pb), merkuri (Hg) dan Kadmium (Cd) pada air laut yang diambil di empat titik dapat dilihat pada grafik berikut.

1. Titik 1 Akkarena bagian utara



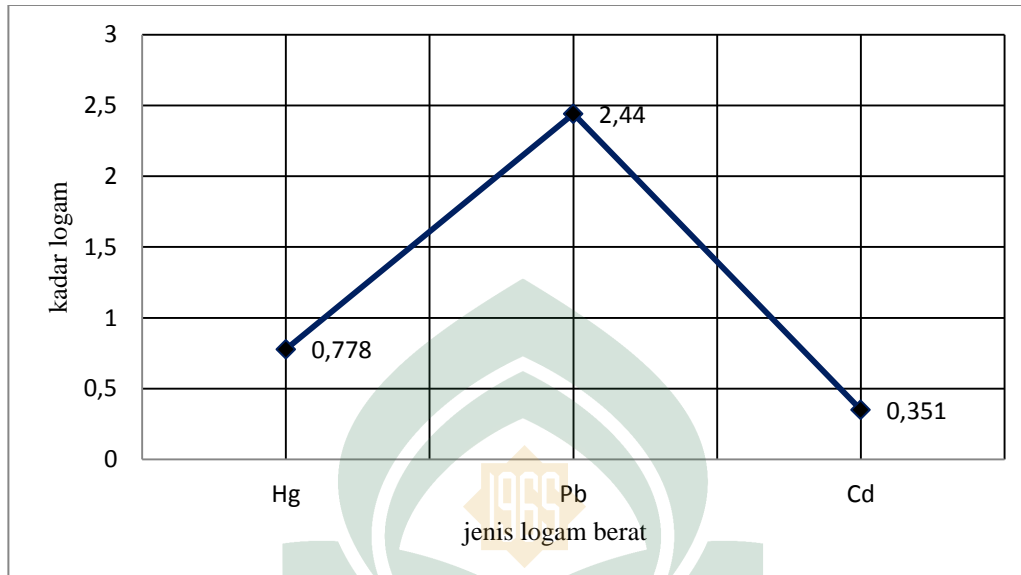
Gambar 4.2. Grafik Hasil pengujian titik 1 Akkarena Bagian Utara

2. Titik 2 Akkarena bagian Selatan



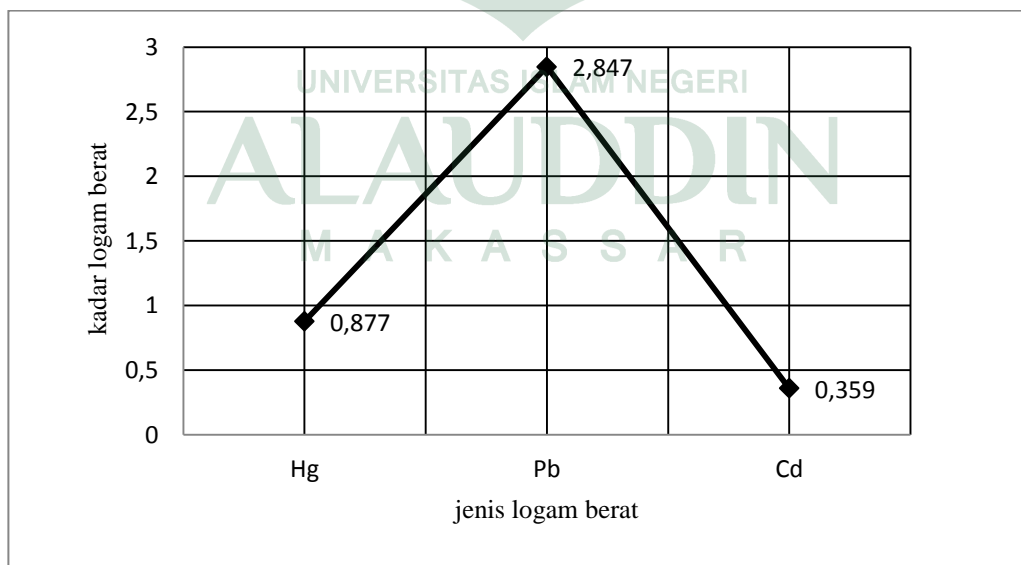
Gambar 4.3. Grafik Hasil Pengujian SSA titik 2 Akkarena bagian Selatan

### 3. Titik 3 Tanjung Bayang bagian Utara



Gambar 4.4. Grafik hasil pengujian SSA titik 3 Tanjung Bayang bagian Utara

### 4. Pengambilan sampel titik 4 Tanjung Bayang bagian Selatan



Gambar 4.5. Grafik hasil pengujian SSA titik 4 Tanjung Bayang bagian Selatan

## **B. Pembahasan**

Logam-logam yang mencemari perairan laut banyak jenisnya, diantaranya yang cukup banyak adalah kadmium (Cd) dan logam timbal (Pb). Kedua logam tersebut bergabung bersama dengan merkuri (Hg) sebagai *the big three heavy metal* yang memiliki tingkat bahaya tertinggi pada kesehatan manusia, selain itu ketiga logam tersebut yang paling sering ditemukan sebagai bahan pencemar logam yang ada di alam (Suhendrayatna, 2001).

Dari hasil penelitian logam berat timbal (Pb), cadmium (Cd) dan merkuri (Hg) pada empat titik diantaranya dua titik pada Tanjung Bayang dan dua titik pada pantai Akkarena Makassar menunjukkan hasil yang tidak jauh berbeda. Berikut adalah penjelasan deskriptif hasil dari setiap titik.

### **1. Titik 1 Lokasi Akkarena bagian Utara**

Akkarena adalah wisata pantai yang cukup banyak dikunjungi oleh wisatawan, memadainya fasilitas seperti kuliner, aneka minuman dan ketersediaan makanan cepat saji menjadikannya sasaran pengguna waktu senggang.

Titik 1 adalah pengambilan sampel pada wilayah pantai Akkarena yang berdekatan dengan anjungan pantai Losari sementara di bagian luar pantai banyak dijadikan tempat parkir atau persinggahan kapal besar sehingga pada titik ini sangat ideal untuk mendeteksi bahan pencemar yang diakibatkan oleh limbah kapal serta muatan limbah pembangunan reklamasi pantai yang diduga mengandung logam berat.

Dari hasil uji coba di Laboratorium diperoleh kadar logam berat yang cukup tinggi, seperti Merkuri (Hg) 1,382 mg/L, Timbal (Pb) 2,593 mg/L dan Kadmium (Cd) 0,691 mg/L. Kadar yang diperoleh ini jika dibandingkan dengan baku mutu Wisata Bahari yang terlampir dalam Peraturan Kementrian Negara Lingkungan Hidup No. 51 Tahun 2004 telah melewati batas yang diperbolehkan. Misalnya, Merkuri (Hg) baku mutu yang diperbolehkan kadarnya kurang dari 0,003 mg/L sementara hasil yang diperoleh dari laboratorium adalah 1,382 mg/L hasil ini tentu saja sangat mengancam bagi makhluk hidup diperairan tersebut dan juga element hidup yang terhubung langsung maupun yang tidak langsung.

Tingginya logam berat yang masuk diperairan sendiri tidak lepas dari beberapa faktor, dari hasil observasi adanya aktivitas reklamasi yang berpotensi merusak tatanan pesisir, *boat parking* dan kanal yang langsung mengarah ke laut.

## **2. Titik 2 lokasi Akkarena bagian Selatan**

Titik ini berada tepat dipertengahan (badan) lokasi wisata pantai akkarena Tanjung Bayang Makassar. Hasil uji laboratorium menunjukkan hasil yang hampir sama dengan titik AI yang lokasinya berdekatan dengan anjungan Losari, kadar yang diperoleh rata-rata memperlihatkan telah melewati baku mutu wisata bahari yang diperbolehkan oleh Pemerintah yang terlampir dalam Peraturan Kementrian Negara Lingkungan Hidup No. 51 Tahun 2004. Misalnya Timbal (Pb) yang mencapai 2,372 mg/L sementara kadar yang diperbolehkan kurang dari 0,05 mg/L dan Kadmium (Cd) 0,695 dan yang diperbolehkan hanya pada kisaran 0,01 mg/L.

Dari hasil observasi keberadaan logam berat pada titik ini dipengaruhi oleh sampah sampah anorganik yang menumpuk, reklamasi pesisir pantai dan penyebaran logam berat yang terbawa oleh gelombang. Tingginya kadar logam berat yang tertampung di perairan laut tentu saja sangat mengancam biota yang hidup di perairan itu sendiri. Akkarena adalah wisata pantai yang pengelolaannya cukup bagus, secara praktis keberadaan wisata pantai tentu saja akan berdampak terhadap jumlah pendapatan daerah. Namun dengan kondisi yang tercemar tentu akan mengurangi nilai estetika dan keindahan wisata serta dampak terbesarnya adalah mengancam kelangsungan hidup.

Seperti yang dijelaskan oleh (Dolfie, 2008) bahwa, secara umum sifat fisika dan senyawa kimia logam berat membutuhkan waktu lama untuk didegradasi bahkan kemungkinan tidak bisa terdegradasi akibatnya logam berat akan lebih mudah diabsorpsi dan terakumulasi oleh makhluk hidup.

### **3. Titik 3 lokasi Tanjung Bayang bagian Selatan**

Tanjung Bayang adalah salah satu wisata pantai yang tidak kalah dengan wisata pantai lain yang ada di Makassar, terbukti dari beberapa kali dilakukan observasi pengunjung terlihat ramai apalagi dihari libur. Selain tiket masuknya yang terjangkau fasilitas seperti penginapan banyak disediakan langsung oleh masyarakat. Pesisir laut yang dangkal menjadi ciri khas tersendiri yang dimiliki oleh Tanjung Bayang sehingga banyak warga lokal maupun dari luar daerah menyempatkan waktu untuk berenang.



Dari hasil pengujian sampel pada titik ini diperoleh hasil Merkuri (Hg) 0,778 mg/L, Timbal (Pb) 2,44 mg/L dan Kadmium (Cd) sebesar 0,35 mg/L. Hasil yang diperoleh ini jika dibandingkan dengan baku mutu Wisata Bahari sangat jauh dari batas kadar logam yang diperbolehkan

Kehadiran logam berat ini tidak lepas dari aktivitas masyarakat yang menghuni pesisir pantai, sampah banyak ditemukan perahu-perahu kecil yang menggunakan pembakaran dan oli yang ditumpahkan langsung ke laut apabila tidak digunakan serta muara sungai Jeneberang yang berada di sisi Selatan

#### **4. Titik 4 Lokasi Tanjung Bayang bagian Utara**

Titik pengambilan sampel pada lokasi BII terletak tidak jauh dari muara sungai Jeneberang, dari hasil observasi pada titik ini banyak dijumpai sampah sampah plastik yang tergenang dan berceceran di pesisir pasir pantai, adanya tumpukan sampah ini diduga kuat berasal dari aliran sungai Jeneberang yang kemudian terbawa oleh ombak. Ini juga disebabkan karena pada titik BII bukan bagian yang ditempati wisatawan saat berkunjung meski di pinggir pantai terdapat banyak rumah rumah kecil (Mini Villa) namun karena airnya yang keruh sehingga pengunjung jarang berada di titik ini serta adanya abrasi oleh gelombang dikarenakan penimbunan garis pantai. Sementara hasil uji sampel pada titik BII di laboratorium juga menunjukkan kadar logam yang cukup tinggi dan melewati batas baku mutu air yang telah ditetapkan.

Secara keseluruhan hasil pengujian sampel menunjukkan telah melewati ambang batas yang diperbolehkan pemerintah baik Akkarena maupun Tanjung Bayang. Ada banyak faktor yang kemungkinan berkaitan dengan tingginya kadar

logam pada kedua wisata pantai ini. Seperti pemukiman dan perumahan yang dibangun sekitar wilayah pesisir, hotel perbelanjaan diperparah lagi dengan reklamasi pantai serta aliran sungai dan kanal yang mengarah langsung ke laut.

Masing-masing titik memiliki kadar logam berat yang berbeda namun dikarenakan memiliki kadar logam berat yang paling tinggi diantara semua titik yang telah diuji, aktivitas reklamasi serta adanya saluran air yang mengarah langsung ke laut menyebabkan kadar logam berat pada wisata Akkarena tinggi.

Seperti yang dikatakan oleh (Savendra Y, 2004) dalam (Joseph T, 2016) bahwa aktifitas manusia dapat meningkatkan konsentrasi logam menjadi lebih tinggi. Pertambangan dan pengolahan biji, limbah domestik, limbah air, limpasan air hujan dan pembuangan limbah industri merupakan sumber utama pencemaran logam berat. Dalam banyak kasus, logam berat terdapat secara alami dalam badan air pada tingkat dibawa ambang batas beracun, namun sifat logam yang tidak bisa didegradasi walaupun dalam konsentrasi rendah masih mungkin menimbulkan resiko kerusakan melalui penyerapan dan bioakumulasi oleh organisme.

Kehadiran logam berat pada badan air yang terkontaminasi oleh logam berat mungkin menyebabkan bioakumulasi dalam rantai makanan dari lingkungan muara. Biasanya, kontaminan seperti diangkut dari sumber melalui sistem sungai dan disetorkan hilir. Karena sebagian besar polutan bisa dicampur dan menjadi padatan tersuspensi dan sedimen bawah melalui sedimentasi, oleh karena itu muara wastafel potensi polutan ini untuk periode waktu yang lama. (Morrisey et al., 2003) dalam (Zaharin dkk, 2007).

Dari hasil uji dari setiap titik pengambilan sampel pada dua wisata pantai di atas menunjukkan tingginya kadar logam berat yang terdapat pada perairan dan telah melewati baku mutu wisata bahari yang diperbolehkan. Dengan kadar yang tinggi tentu saja akan mengancam keberlangsungan kelestarian lingkungan dan mengancam kesehatan biota laut dan pada akhirnya akan berefek pada manusia.

Penelitian Zaharin (2007) yang berjudul “*Heavy Metal (Cd, Cu, Zn, Pb) Meretrix Roding, Water And Sediment From Estuaries In Sabah North Borneo*” mengatakan, Kehadiran dari logam berat dalam sedimen dapat menyebabkan lebih besar masalah lingkungan ketika terkontaminasi, sedimen disuspensi dan logam tersebut diabsorpsi oleh biota air. Oleh karena itu, konsumsi jenis seperti moluska dapat membentuk jalur yang signifikan untuk logam, kontaminasi dalam manusia dan akhirnya menimbulkan risiko kesehatan yang lebih besar (Zaharin dkk, 2007).

Toksisitas logam berat di laut dan lingkungan lainnya telah menjadi perhatian utama karena mereka merupakan potensi risiko untuk sejumlah flora dan spesies fauna, termasuk manusia, melalui rantai makanan. Selain itu, ada peningkatan bukti bahwa keberadaan logam berat terkait dengan eksaserbasi yang beberapa penyakit mikroba dalam organisme air. Pada konsentrasi yang cukup tinggi, logam berat muncul menjadi racun bagi organisme sehingga sangat penting untuk tahu seberapa banyak konsentrasi logam berat yang mungkin meningkat di atas batas normal di lingkungan sebelum berefek pada organisme laut (Muhammet Boran, 2010)

Pemerintah sepenuhnya sadar akan resiko dari keberadaan logam berat dalam konsentrasi tinggi, maka pemerintah dunia telah membentuk lembaga dalam upaya pengontrolan limbah berbahaya bagi lingkungan dan manusia.



## **BAB V**

### **PENUTUP**

#### ***A. Kesimpulan***

Kadar logam berat pada wisata pantai akkarena yaitu, titik 1 Akkarena bagian Utara merkuri (Hg) 1,382 mg/l, timbal (Pb) 2,593 mg/l dan kadmium (Cd) mencapai 0,691 mg/l. Titik 2 Akkarena bagian Selatan yaitu merkuri (Hg) 0,569 mg/l, timbal (Pb) 2,372 mg/l dan kadmium (Cd) mencapai 0,695 mg/l. Pada wisata pantai tanjung bayang kadar logam berat pada titik 3 Tanjung Bayang bagian Utara yaitu merkuri (Hg) 0,788 mg/l, timbal (Pb) 2,440 dan kadmium (Cd) 0,351 mg/l. Titik 4 Tanjung Bayang bagian Selatan merkuri (Hg) mencapai 0,877 mg/l, timbal (Pb) 2,847 mg/l dan kadmium (Cd) mencapai 0,359 mg/l. Kosentrasi logam berat dari kedua wisata pantai tersebut telah melewati baku mutu wisata bahari yang terlampir dalam keputusan Menteri Negara Lingkungan Hidup No 51 Tahun 2004 yaitu timbal (Pb) 0,05 mg/L, merkuri (Hg) 0,003 mg/L dan kadmium (Cd) 0,01 mg/L.

#### ***B. Saran***

Penulis menyadari masih banyak kekurangan dalam skripsi ini, baik dari penulisan maupun ruang lingkup pembahasannya. Seperti pengambilan sampel minimal lima sampel yang dikompositkan pada setiap titik agar lebih mewakili obyek yang akan diteliti serta data tentang efek klinis logam berat timbal (Pb), merkuri (Hg) dan kadmium (Cd). Maka dengan kerendahan hati, segala bentuk

koreksi, kritikan dan saran yang sifatnya membangun sangat diharapkan demi kesempurnaan skripsi ini sehingga dapat bermanfaat untuk penelitian selanjutnya sekaligus dapat menjadi bahan acuan mahasiswa biologi, serta bagi pemerintah, dan masyarakat.



## DAFTAR PUSTAKA

- Abdullah Harun Mohd, dkk. 2007. *Heavy Metals (Cd, Cu, Cr, Pb and Zn) in Meretrix Roding, Water and Sediment from Estuaries in Sabah, North Borneo*. International Journal of Enviromental & Science Education.
- Alex, 2012. *AAS(Atomic Absorption Spectrophotometric)*. <http://alexschemistry.blogspot.com/2012/09/aasatomic-absorption-spectrophotometer.html>. (diakses pada tanggal 21November 2015).
- Alfian, 2009. *Penentuan Kandungan Logam (Hg, Pb Dan Cd) Dengan Penambahan Bahan Pengawet Dan Waktu Perendaman Yang Berbeda Pada Kerang Hijau (Pernaviridis L.) Di Perairan Muara Kamal, Teluk Jakarta*. Skripsi, Fakultas Sains Dan Teknologi Universitas Islam Negeri Syarif Hidayatullah. Jakarta
- Arie Herlambang, 2006. *Pencemaran Air dan Strategi Penanggulangannya*. Pusat Teknologi Lingkungan, BPPT.
- Boran Mohammed dan Altmok Ilhan. *A review of Heavy Metals in Water, Sediment and Living Organism in the Black Sea*. Turkish Journal of Fisheries and Aquatic Sciences. Karadeniz Technical University, Faculty of Marine Sciences, Trabzon Turkey. 2010.
- Bridiatama, 2014. *Indeks Pencemaran Air Laut Pantai Utara Kabupaten Tuban dengan Parameter Logam*. Jurusan Teknik Lingkungan, Fakultas Teknik Sipil dan Perencanaan. Institut Teknologi Sepuluh Nopember (ITS). Surabaya.
- Badan Pusat Statistik (BPS) Kota Makassar. 2013. *Makassar Dalam Angka 2013*. Kerjasama Badan Perencanaan Pembangunan Daerah dan Badan Pusat Statistik Kota Makassar.
- Chiarelli Roberto dan Roccheri Carmela. 2014. *Marine Invertebrates as Bioindicators of Heavy Metal Pollution*. Dipartimento di Scienze e Tecnologie Biologiche Chimiche e Farmaceutiche (STEBICEF), Universita di Palermo, Italy.
- Dahuri, R. 2003. *Paradigma Baru Pembangunan Indonesia Berbasis Kelautan*, Orasi Ilmiah. IPB.
- Darmono. 1995. *Logam Dalam Sistem Biologi Makhluk Hidup*. UI Press, Jakarta.

- Darmono. 2001. *Lingkungan Hidup dan Pencemaran: Hubungan dengan Toksikologi Senyawa Logam*. UI Press, Jakarta.
- Dahuri, R. 2003. *Keanekaragaman Hayati Laut: Aset Pembangunan Berkelanjutan Indonesia*. PT. Gramedia Pustaka Utama. Jakarta.
- Departemen Agama R.I. 2007. *Al-Qur'an dan Terjemahannya. CV*. Diponegoro.
- Dolfie, Mokoagouw, 2008. "Indeks Keanekaragaman Biota Perairan Sebagai Indikator Biologis Pencemaran Logam Berat Di Perairan Pantai Bitung, Sulawesi Utara" (Vol. 8, No.2:31-40)
- Dusparini, A. 1992. *Studi mengenai toksisitas beberapa logam berat terhadap lingkungan biotik dengan menggunakan yeast*. Tugas Akhir. ITS Surabaya.
- Emil Salim, (1990), *Kependudukan dan Lingkungan Hidup, Kantor Menteri Kependudukan dan Lingkungan Hidup*, Jakarta.
- Farid. 2007. *Desain Sistem Pengendalian Pencemaran Perairan Kota Makassar*. Disertasi Program Studi Pengelolaan Sumberdaya Alam dan Lingkungan. Sekolah Pascasarjana Institut Pertanian Bogor.
- Fasmi ahmad, 2009. *Tingkat Pencemaran Logam Berat Dalam Air Laut Dan Sedimen Di Perairan Pulau Muna, Kabaena, Dan Buton Sulawesi Tenggara*. Pusat Penelitian Oseanografi, LIPI, Ternate. Maluku utara.
- Febrita, 2013. *Studi Kandungan Dan Distribusi Spasial Logam Berat Timbal (Pb) Pada Sedimen Dan Kerang (Anadara Sp) Di Wilayah Pesisir Kota Makassar*. Fakultas Kesehatan Masyarakat, UNHAS, Makassar.
- Effendi, H. 2003. *Telaah Kualitas Air: Bagi Pengelolaan Sumberdaya dan Lingkungan Perairan*. Penerbit Kanisius, Yogyakarta
- Hasan Binta, dkk. 2013. *Trace Metals Pollution in Seawater and Groundwater in the Ship Breaking Area of Sitakund Upazila, Chittagong Bangladesh*. The International Journal for Marine Environmental Scientist, Engineers, Administration, Politician and Lawyers. Department of Geology and Mining, University of Rajshahi, Bangladesh, IMMM, BCSIR, Joypurhat, Bangladesh, BCSIR Laboratories, Analytical Research Division, Bangladesh.
- Fardiaz, S. 1992. *Polusi Air dan Udara*. Penerbit Kanisius, Yogyakarta.



- Govindasamy C, dkk. 2011. *Concentration of Heavy Metals in Seagrasses Tissue of the Palk Strait, Bay of Bengal*. School of Marine Sciences, Departement of Oceanography and Coastal Area Study. Alagappa University. India
- Fergusson, J.E. 1991. *The Heavy Elements Chemistry Environmental Impact and Health Effects*. Pergamon Press.
- Jonathan M.P. dkk, 2009. *Acid leachable trace metals in sediment cores from Sunderban Mangrove Wetland, India: an approach towards regular Monitoring*. *Ecotoxicology* (2010) 19:405–418
- Khasanah, N. E. (2009). *Adsorpsi logam berat*. Jurnal Oseana, IPB. Bandung
- Lestari, dkk, 2013. *Konsentrasi Hg, Cd, Cu, Pb, Dan Zn Dalam Sedimen Di Perairan Gresik*, Pusat Penelitian Oseanografi LIPI. Jakarta Utara.
- Long Shuai dkk. 2013. *Heavy Metal Pollution in Coastal Areas of South China: A Review*. The International Journal for Marine Environmental Scientist, Engineers, Administration, Politician and Lawyers. CAS Key Laboratory of Tropical Marine Bio-resources and Ecology, South China Sea Institute of Oceanology, Chinese Academy of Sciences, Guangzhou 510301, China
- Luoma, S.N. and P.S. Rainbow. 2008. *Metal Contamination In Aquatic Environment: Science and Lateral Management*. Cambridge University Press. Cambridge.
- Malisan, 2011. *Kajian Pencemaran Laut dari Kapal dalam Rangka Penerapan PP Nomor 21 Tahun 2010 Tentang Perlindungan Lingkungan Laut*. Peneliti Madya pada Puslitbang Perhubungan Laut, Kementerian Perhubungan.
- Nahduddin (2002), *Kajian Kelembagaan Pengelolaan Lingkungan Hidup di Wilayah Pelabuhan Tanjung Priok*. Warta Penelitian Perhubungan.
- Nindita, Loita Datu. 2011. *Spektroskopi Serapan Atom (SSA)*. Surabaya: Universitas Negeri Surabaya.
- Siahainenia. 2001. *Pencemaran Laut, Dampak dan Penanggulangannya*. Makalah Falsafah Sains Program Pasca Sarjana. IPB Bogor.
- Palar, H. 2004. *Pencemaran dan Toksikologi Logam Berat*. Penerbit Rineka Cipta, Jakarta.

- Purwanto, dkk, 2012. *Kandungan Logam Berat Pada Air, Sedimen dan Ikan Nila (Oreochromis niloticus Linn.) Di Karamba Danau Rawapening. Prosiding Seminar Nasional Pengelolaan Sumberdaya Alam dan Lingkungan.* Universitas Diponegoro.
- Raharjo, B. 2015. *Budaya Bahari dari Nusantara Menuju Mataram Modern.* Gosyem Publisng. Yogyakarta.
- Romimohtarto. 1991. *Zat Pencemaran dalam Lingkungan Laut dalam Status Pencemaran Laut di Indonesia dan Teknik Pemantauannya.* P3O-LIPI, Jakarta.
- Rahmawati, 2011. *Pengaruh Kegiatan Industri Terhadap Kualitas Air Sungai Diwak Di Bergas Kabupaten Semarang Dan Upaya Pengendalian Pencemaran Air Sungai.* Tesis, Universitas Diponegoro. Semarang.
- Reilly, C. 1991. *Metal Contamination Food. Second Edition.* Elsevier Science Publisher Ltd., London.
- Santosa, 2013. *Dampak Pencemaran Lingkungan Laut Oleh Perusahaan Pertambangan Terhadap Nelayan Tradisional*
- Sarkar SK, Saha M, Takada H, Bhattacharya A, Mishra P, Bhattach-arya B. (2007) *Water quality management in the lower stretch of the river Ganges, east coast of India: an approach through environmental education.* J Cleanm Prod 15:1559–1567
- Satmoko, 2006. *Kondisi Pencemaran Logam Berat Di Perairan Sungai DKI Jakarta.* Pusat Teknologi Lingkungan-BPPT. Jakarta
- Setyawan, 2013. *Gambaran Mikroanatomi Pada Insang Ikan Sebagai Indikator Pencemaran Logam Berat Di Perairan Kaligarang Semarang.* Universitas Negeri Semarang.
- Suryadiputra, I.N.N. 1995. *Pengolahan Air Limbah dengan Metode Biologi.* Fakultas Perikanan dan Ilmu Kelautan IPB. Bogor.
- Sudarmadji, dkk, 2006. *Toksikologi Logam Berat B3 dan Dampaknya Terhadap Kesehatan.* Kesehatan Lingkungan FKM. Universitas Airlangga.
- Tahril, 2012. *Analisis Logam Timbal (Pb) dan Besi (Fe) Dalam Air Laut Di Wilayah Pesisir Pelabuhan Ferry Taipa Kecamatan Palu Utara.*
- Tarigan, 2001. *Kandungan Logam Berat Pb, Cd, Cu, Zn Dan Ni Dalam Air Laut Dan Sedimen Di Muara Sungai Membramo, Papua Dalam Kaitannya Dengan Kepentingan Budidaya Perikanan.* Balai Dinamika Laut, Pusat

Penelitian Oseanografi - LIPI, Jakarta.

Tedy, Sanjaya. 2006. *Pencemaran Logam Berat*. Jakarta: Raja Grafindo Persada.

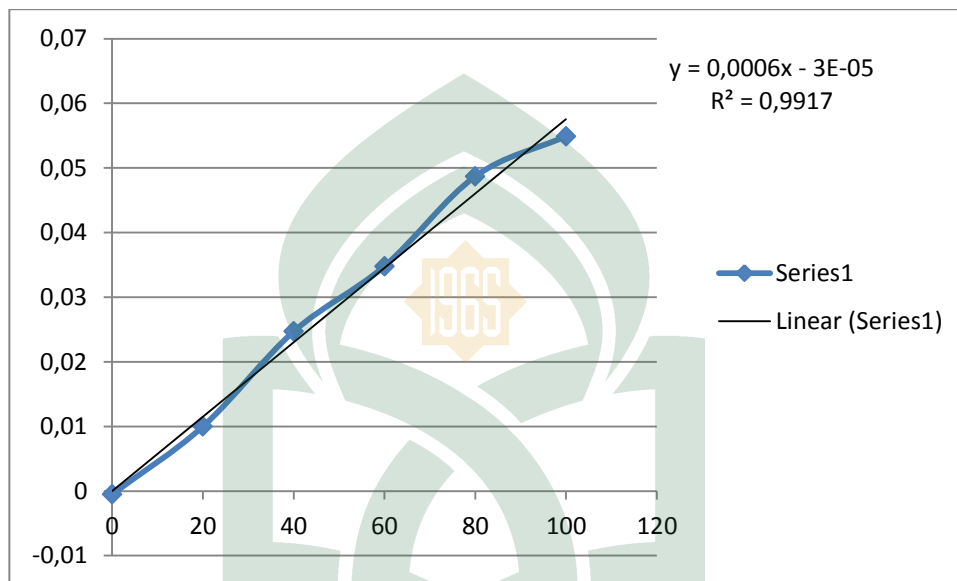
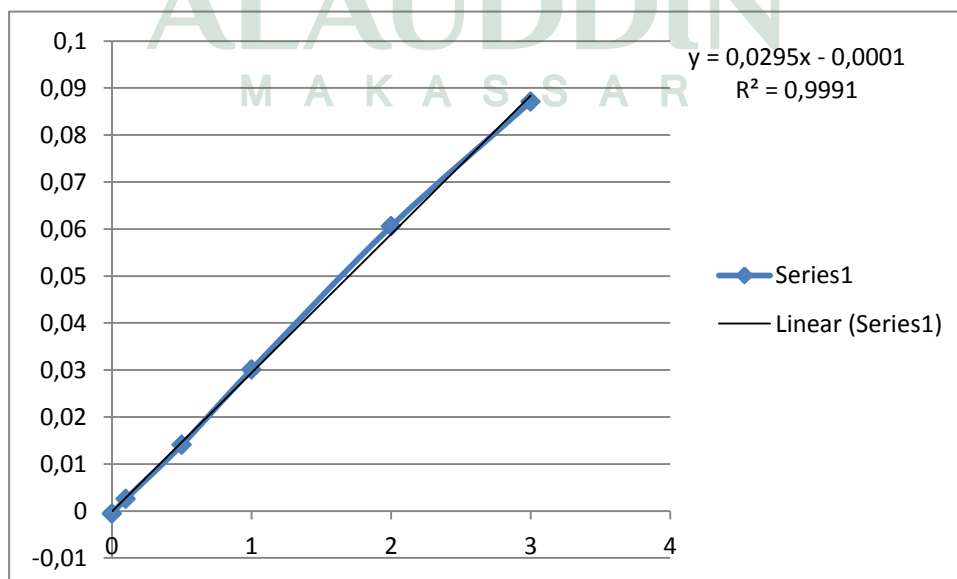
Uday Ranjan Joseph T dan Babu Ramesh K. 2016. *Heavy Metal Risk Assessment in Bhavanapadu Creek Using Three Potamidid Snails Telescopium, Cerithidea obtusa and Cerithidea cingulata*. Journal of Environmental and Analytical Toxicologi. Department of Marine Living Resources, College of Science and Technology, Andhra University, Visakhapatnam, Andhra Pradesh, India

Wiryan, adam. 2011. *Instrumen Analisis spektrofotometri Serapan Atom*. [http://www.chem-is-try.org/materi kimia/instrumen analisis](http://www.chem-is-try.org/materi_kimia/instrumen_analisis). (diakses pada tanggal 21 November 2015).

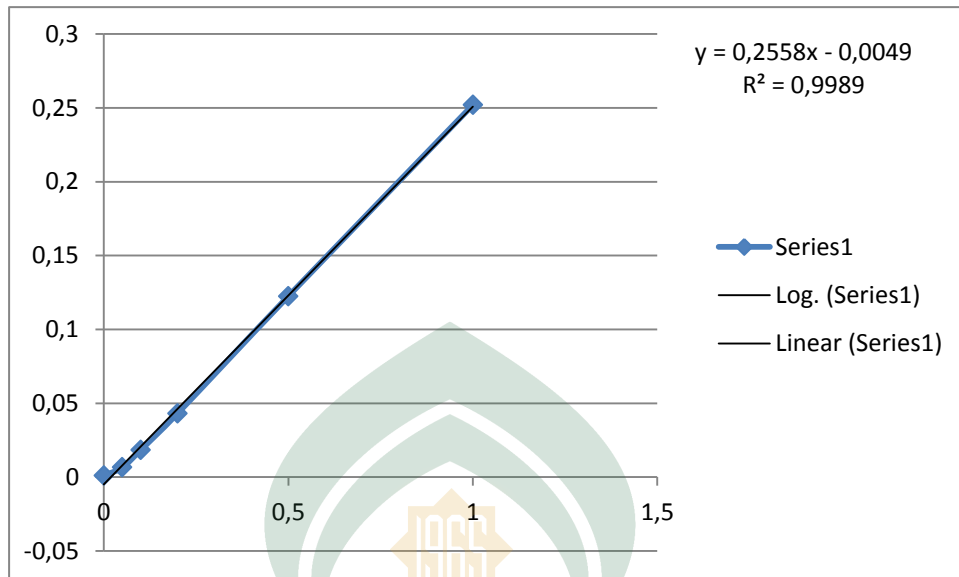
Setiawan heru. 2014. *Pencemaran Logam Berat di Perairan Pesisir Kota Makassar dan Upaya Penanggulangannya*. Balai Penelitian Kehutanan Makassar. Sulawesi-selatan.

Wahid akbar, dkk, 2014. *Analysis of Environmental Risk Of Heavy Metals Cadmium (Cd) in Sedimentary Seawater in the Coastal City of Makassar*. Bagian Kesehatan Lingkungan Fakultas Kesehatan Masyarakat Universit Hasanuddin. Makassar.

Zhuang Wen dan Gao Xuelu. 2013. *Acid-volatile Sulfide and Simultaneously Extracted Metals in Surface Sediment of the Suthwestern Coastal Laizhou Bay, Bohai Sea: Concentrations, Spatial Distribution and the Indication of Heavy Metal Pollution Status*. The International Journal for Marine Environmental.

**LAMPIRAN LAMPIRAN****A. Grafik Linear****1. Grafik Linear Merkuri (Hg)****2. Grafik Linear Timbal (Pb)**

### 3. Grafik Linear Kadmium (Cd)



## B. Gambar Profil Akkarena dan Tanjung Bayang Makassar

### 1. Akkarena



Sumber: <http://travel.grivy.com/h/i/131007071-pantai-akkarena> primadona senja-dan-tempat-romantis-di-makassar (Diakses pada tanggal 1 September 2016)



Sumber: [https://www.pegipegi.com/id/makassar/pantai/pantai\\_akkarena/](https://www.pegipegi.com/id/makassar/pantai/pantai_akkarena/)  
(Diakses pada tanggal 1 September 2016)



Sumber: <http://makassar.tribunnews.com/2016/05/23/foto-suasana-reklamasi-pantai-akkarena-makassar> (Diakses pada tanggal 1 September 2016)

## 2. Tanjung Bayang

Suasana tanjung bayang menjelang libur panjang



Sumber: <http://makassar.tribunnews.com/2016/07/11/foto-ramainya-tanjung-bayang-di-hari-terakhir-liburan> (diakses 01 September 2016)

Suasana Tanjung Bayang menjelang Ramadhan



Sumber: <http://makassar.tribunnews.com/2016/06/06/foto-drone-wow-ramainya-tanjung-bayang-jelang-ramadan-2016> (Tanggal akses 01-01-2016)

## C. Dokumentasi Observasi/Penelitian

### 1. Akkarena







2. Tanjung Bayang





#### D. Dokumenter Uji Sampel





## RIWAYAT HIDUP



SUPRIADI adalah nama yang diberikan oleh kedua orang tua saya, dilahirkan di Kec. Kajang Kab. Bulukumba pada Tahun 1992 Januari. Saya adalah anak kedua dari tiga bersaudara, ibu saya bernama Hj. Muliana dan Bapak saya bernama Tiba Mangusai. Saya dibesarkan dari keluarga sederhana bapak bekerja sebagai petani dan merangkap menjadi tukang bangunan. Pada tahun 1998 untuk pertama kalinya saya mengenyam pendidikan formal di Sekolah Dasar 214 Lolising yang letaknya tidak jauh dari tempat tinggal saya. Di sekolah ini selama enam tahun saya menerima pelajaran dan menikmati masa kecil, pada tahun 2004 saya melanjutkan pendidikan di Sekolah Menengah Pertama (SMP) Negeri 3 Kajang. Untuk sampai di sekolah SMPN 3 Kajang saya harus berjalan kaki sekitar 1 jam karena jaraknya yang cukup jauh yaitu sekitar 15 km dari tempat tinggal saya. Setelah lulus dari SMPN 3 Kajang saya melanjutkan sekolah di SMAN 1 Kajang yang sekarang berganti nama menjadi SMAN 5 Bulukumba. Dengan mengendarai sepeda motor milik bapak saya, setiap pagi saya ke sekolah kecuali pada hari libur. Namun saat kelas dua saya pindah dari SMAN 5 Bulukumba ke SMAN 15 Bulukumba dikarenakan saya terlibat perkelahian dengan murid lainnya di sekolah, akhirnya lulus di SMAN 13 Bulukumba. Di sekolah saya termasuk siswa yang biasa-biasa saja tidak terlalu menonjol dalam hal pelajaran. Setelah tamat dari SMA tahun 2010 saya tidak bisa melanjutkan sekolah di perguruan tinggi disebabkan biaya, namun pada tahun 2011 dengan ridho Allah swt dan restu serta dukungan keluarga saya mendaftar di UIN alauddin Makassar dan dinyatakan lulus di jurusan Biologi Fakultas Sains dan Teknologi. Di perguruan tinggi inilah saya dihadapkan pada ilmu dan pengalaman yang luar biasa.

M A K A S S A R