

**RELOKASI PASAR TRADISIONAL ANTANG DENGAN
PENDEKATAN ARSITEKTUR BIOKLIMATIK
DI KOTA MAKASSAR**



SKRIPSI

Diajukan sebagai Syarat Penyelesaian Studi S1
pada Program Studi S1 Teknik Arsitektur Fakultas Sains dan Teknologi
Universitas Islam Negeri Alauddin Makassar

Oleh :
M MUGHNY A. MASSARAPI
60100117068


2023

HALAMAN PERNYATAAN

Dengan ini saya menyatakan dan menjamin bahwa penulisan acuan perancangan ini dilakukan secara mandiri dan disusun tanpa menggunakan bantuan yang tidak dibenarkan, sebagaimana lazimnya pada penyusunan sebuah acuan perancangan. Semua kutipan, tulisan atau pemikiran orang lain yang digunakan didalam penyusunan acuan perancangan, baik dari sumber yang dipublikasikan ataupun tidak termasuk dari buku, seperti artikel, jurnal, catatan kuliah, tugas mahasiswa lain dan lainnya, direferensikan menurut kaidah akademik yang baku dan berlaku.

Makassar, 13 Februari 2023

Penulis



M MUGHNY A. MASSARAPI

NIM. 601.001.17.068

UNIVERSITAS ALAUDDIN
ALAUDDIN
MAKASSAR

HALAMAN PENGESAHAN

Judul Tugas Akhir : Relokasi Pasar Tradisional Antang dengan Pendekatan
Arsitektur Bioklimatik di Kota Makassar

Nama Mahasiswa : M Mughny A. Massarapi

Nomor Stambuk : 601.001.17.068

Program Studi : S-1 Teknik Arsitektur

Tahun Akademik : 2022/2023

Menyetujui,

Pembimbing I



Irma Rahayu, S.T., M.T.
NIP. 19761006 200801 2 011


Pembimbing II



Nursyam, S.T., M.T.
NIDN 20111097501

Mengetahui,

Ketua Jurusan Teknik Arsitektur



Dr. Ir. Zulkarnain AS, S.T., M.T.

NIP. 19850914 201503.1 006

Dekan Fakultas Sains dan Teknologi



Prof. Dr. Muh. Halifah Mustami, M. Pd

NIP. 19710412 200003 1 001

HALAMAN PERSETUJUAN

Skripsi yang berjudul “Relokasi Pasar Tradisional Antang dengan Pendekatan Arsitektur Bioklimatik di Kota Makassar” yang disusun oleh Saudara M Mughny A Massarapi, NIM : 601.001.17.068, Mahasiswa Jurusan Teknik Arsitektur pada Fakultas dan Teknologi Universitas Islam Negeri (UIN) Alauddin Makassar, telah diuji dan dipertahankan dalam Sidang Munaqasyah yang diselenggarakan hari Senin tanggal 16 Februari 2023 dinyatakan telah diterima sebagai salah satu syarat untuk memperoleh gelar Sarjana Arsitektur (S. Ars) pada Jurusan Teknik Arsitektur dengan beberapa perbaikan.

Makassar, 13 Februari 2023

22 Sya'ban 1444 H

Dewan Penguji:

Ketua : Dr. Fatmawati Nur, S.Si, M.Si.
Sekretaris : A. Eka Oktawati, S.T., M. Ars.
Munaqisy I : Alfiah, S.T., M.T.
Munaqisy II : Dr. Nurman Said, M.A.
Pembimbing I : Irma Rahayu, S.T., M.T.
Pembimbing II : Nursyam, S.T., M.T.
Pelaksana : Sumarni Herman, S. Ars.

(.....)
(.....)
(.....)
(.....)
(.....)
(.....)
(.....)

Diketahui:
Dekan Fakultas Sains dan Teknologi



Prof. Dr. Muh. Halifah Mustami, M. Pd

NIR 19710412 200003 1 001

KATA PENGANTAR

بِسْمِ اللَّهِ الرَّحْمَنِ الرَّحِيمِ

Assalamu'alaikum Warohmatullahi Wabarokatuh

Puji dan syukur penulis panjatkan kehadirat Allah subhanahu wa ta'ala, karena atas berkat rahmat dan hidayah-Nya sehingga penyusunan skripsi ini dapat diselesaikan, dengan acuan yang berjudul **“Relokasi Pasar Tradisional Antang dengan Pendekatan Arsitektur Bioklimatik di Kota Makassar”** ini dapat terselesaikan. Salawat selalu tercurah kepada junjungan Nabi Muhammad SAW, kepada keluarga dan para sahabatnya.

Penulis menyadari bahwa acuan ini bukanlah sesuatu yang mudah sebab tidak dipungkiri dalam penyusunannya terdapat banyak kekurangan, oleh karena itu dengan segenap kerendahan hati penulis memohon maaf dan mengharapkan saran dan kritikan yang sifatnya membangun untuk kesempurnaan acuan ini.

Proses penulisan acuan ini mulai dari pengumpulan data / studi literatur, pengolahan data, hingga sampai pada proses perancangan melibatkan banyak pihak yang memberikan kontribusi yang sangat banyak bagi penulis. Pada kesempatan ini penulis ingin mengucapkan terima kasih yang sebesar-besarnya kepada:

1. **Bapak Prof. Dr. Hamdan Juhannis, M.A. Ph.D.** selaku Rektor Universitas Islam Negeri (UIN) Alauddin Makassar, atas segala fasilitas dan kesempatan sehingga penulis dapat melanjutkan pendidikan.
2. **Bapak Prof. Dr. Muhammad Khalifah Mustami, M.Pd.** selaku Dekan Fakultas Sains dan Teknologi Universitas Islam Negeri (UIN) Alauddin Makassar, dengan ikhlas memberikan kemudahan kepada penulis, baik pada perkuliahan maupun pada saat penelitian dan penyusunan skripsi ini.
3. **Bapak Dr. Ir. Zulkarnain AS, S.T., M.T.** selaku Ketua Jurusan Teknik Arsitektur Fakultas Sains dan Teknologi Universitas Islam Negeri (UIN) Alauddin Makassar yang telah meluangkan waktu selama proses penyelesaian tugas akhir ini, serta telah memberikan ilmu yang dapat dimasukkan ke dalam acuan perancangan ini.

4. **Bapak dan Ibu Dosen** serta para **Staf** Jurusan Teknik Arsitektur Fakultas Sains dan Teknologi Universitas Islam Negeri (UIN) Alauddin Makassar, yang tidak dapat disebutkan namanya satu persatu yang telah memberikan ilmunya selama penulis menempuh pendidikan.
5. **Ibu Irma Rahayu, S.T., M.T.** selaku Dosen Pembimbing I, yang telah meluangkan waktu dan mendampingi selama proses penyelesaian tugas akhir ini, serta telah memberikan ilmu yang dapat dimasukkan ke dalam acuan perancangan ini.
6. **Bapak Nursyam, S.T., M.T.** selaku Dosen Pembimbing II, yang telah meluangkan waktu dan mendampingi selama proses penyelesaian tugas akhir ini, serta telah memberikan ilmu yang dapat dimasukkan ke dalam acuan perancangan ini.
7. **Ibu Alfiah, S.T., M.T.** selaku Dosen Penguji I yang telah meluangkan waktu untuk menguji kelayakan hasil tugas akhir ini, serta memberi masukan atas kekurangan yang ada pada acuan tugas akhir ini.
8. **Bapak Dr. Nurman Said, M.A.** selaku Dosen Penguji II yang telah meluangkan waktu untuk menguji kelayakan hasil tugas akhir ini, serta telah memberikan ilmu pengetahuan tentang Islam yang dapat dimasukkan ke dalam acuan perancangan ini.
9. **Ibu Andi Eka Oktawati, S.T.,M.Ars** selaku Kepala Studio Akhir Arsitektur Periode XXXVI yang telah mendampingi selama kegiatan studio berlangsung.
10. **Bapak Irzak Ismail, S. Kom** selaku Pelaksana Studio Akhir Arsitektur Periode XXXVI yang telah mendampingi selama kegiatan studio berlangsung.
11. **Bapak dan Ibu Staf Akademik** Fakultas Sains dan Teknologi Universitas Islam Negeri (UIN) Alauddin Makassar.
12. **Ibunda tersayang Nurbaya dan Ayahanda Abubakar**, terima kasih yang tak terhingga atas kasih sayang, bimbingan, doa, serta segala yang telah engkau berikan kepada ananda.
13. **Rekan-rekan Studio Akhir Teknik Arsitektur Periode XXXVI** Tahun Akademik 2022/2023 UIN Alauddin Makassar, terima kasih

telah banyak memberi dukungan, pelajaran dan pengalaman yang tak terlupakan.

14. Seluruh rekan-rekan sesama mahasiswa Jurusan Teknik Arsitektur UIN Alauddin Makassar Angkatan 2017 yang telah banyak memberikan dukungan dan bantuan dalam penyelesaian tugas akhir ini.

15. Semua pihak yang telah membantu penulis, baik selama perkuliahan maupun penulisan skripsi yang tidak disebutkan satu persatu.

Akhirnya penulis berharap bahwa apa yang disajikan dalam skripsi ini dapat bermanfaat bagi perkembangan ilmu pengetahuan, terutama dalam bidang arsitektur. Semoga semua ini dapat bernilai ibadah di sisi-Nya. Aamiin. Sekian dan terima kasih *Wassalamu'alaikum Warohmatullahi Wabarokatuh.*

Makassar, 13 Februari 2023

Penulis

M MUGHNY A. MASSARAPI

NIM. 601.001.17.068



UNIVERSITAS ISLAM NEGERI
ALAUDDIN
MAKASSAR

DAFTAR ISI

DAFTAR ISI.....	i
DAFTAR GAMBAR	xii
DAFTAR TABEL.....	xvi
BAB I PENDAHULUAN	1
A. Latar Belakang	1
B. Rumusan Masalah.....	8
C. Tujuan dan Sasaran Pembahasan.....	9
D. Lingkup dan Batasan Pembahasan.....	9
E. Metode Pembahasan	10
F. Sistematika Pembahasan.....	10
BAB II TINJAUAN PUSTAKA.....	12
A. Definisi Judul.....	12
1. Pengertian Relokasi	12
2. Pasar Tradisional.....	12
3. Arsitektur Bioklimatik	13
4. Makassar	13
5. Kesimpulan.....	13
B. Tinjauan Khusus Pasar Tradisional	14
1. Pengertian Pasar Tradisional	14
2. Fungsi Pasar Tradisional.....	14
3. Pihak Yang Terlibat dalam Kegiatan Pasar Tradisional.....	15
4. Unsur yang ada pada Pasar Tradisional	16
5. Kebutuhan Pasar Tradisional	17
6. Konsep Definisi Pasar Tradisional	20

7. Standarisasi Sarana Pada Pasar Tradisional.....	21
8. Perencanaan Tapak Pasar Tradisional	24
C. Tinjauan Umum Pendekatan Arsitektur Bioklimatik	25
1. Karakteristik Arsitektur Bioklimatik	25
2. Arsitektur Bioklimatik Sebagai Pendekatan / Konsep.....	26
3. Prinsip – Prinsip Arsitektur Bioklimatik Menurut K. Yeang	28
4. Prinsip Umum Desain Bioklimatik.....	29
D. Studi Preseden / Studi Banding Tentang Pasar Tradisional.....	29
1. Pasar Tradisional Sarijadi Kota Bandung.....	29
2. Pasar Tradisional Batununggal, Mangger, Kota Bandung	31
3. Pasar Intermoda, Tanggerang	32
E. Studi Preseden Tentang Pendekatan Bioklimatik.....	34
F. Resume Analisis Studi Preseden Pasar Tradisional.....	38
G. Resume Analisis Studi Preseden Pendekatan Bioklimatik	42
H. Integrasi Keislaman Terhadap Relokasi Pasar Antang Dengan Konsep Bioklimatik Arsitektur	44
1. Keutamaan Perdagangan Jual Beli dalam Islam.....	44
2. Pandangan Konsep Bioklimatik di dalam Al-Qur'an	45
3. Konsep Lokasi Dalam Pandangan Ekonomi Islam.....	47
BAB III TINJAUAN KHUSUS.....	49
A. Tinjauan Lokasi Perancangan	49
1. Letak Geografis.....	49
2. Administrasi.....	49
3. Topografi	50
B. Analisis Pemilihan Lokasi	51
1. Tinjauan Lokasi	51
2. Analisis Relokasi Pasar.....	53
C. Analisis Tapak	56
1. Batasan Tapak.....	56

2. Eksisting Tapak.....	56
3. Analisis Topografi	57
4. Analisis Sirkulasi	59
5. Analisis View.....	60
6. Analisis Iklim.....	63
7. Analisis Kebisingan	65
8. Analisis Vegetasi	66
9. Analisis Utilitas.....	67
10. Penzoningan	69
D. Analisis Program Ruang	69
1. Pelaku.....	69
2. Proyeksi Jumlah Pedagang	71
3. Kebutuhan Ruang	72
4. Besaran Ruang	77
5. Hirarki Ruang Pasar Tradisional Antang.....	83
E. Analisis Bentuk.....	86
F. Analisis Pendekatan Arsitektur Bioklimatik Pada Perancangan Pasar Tradisional Antang.....	88
1. Orientasi Bangunan.....	88
2. Bukaannya dengan Pemanfaatan Penghawaan Alami.....	88
3. Bukaannya dengan Pemanfaatan Pencahayaan Alami	89
4. Lanskap.....	89
5. Kenyamanan dalam Bangunan Bioklimatik	90
G. Analisis Pendukung dan Kelengkapan Bangunan	90
1. Konsep Acuan Struktur dan Material	90
2. Konsep Sirkulasi dalam Bangunan	92
3. Konsep Bangunan dan Material Lanskap	93

a. Konsep Material Bangunan	93
b. Pemilihan Material Lansekap	95
4. Perencanaan Utilitas	97
BAB IV PENDEKATAN DESAIN.....	103
A. Gagasan Olah Tapak	103
1. Letak dan Orientasi Bangunan.....	103
2. Ruang Terbuka Hijau.....	104
3. Sirkulasi dalam Tapak	105
B. Pendekatan Bentuk Bangunan	105
1. Bukaan Pada Bangunan	106
2. Kebutuhan Bangunan.....	106
3. Bentuk Fasad.....	106
4. Ide Bentuk.....	106
5. Komponen Struktur.....	106
C. Penerapan Arsitektur Bioklimatik.....	107
1. Orientasi Bangunan.....	107
2. Penempatan Bukaan.....	107
3. Penambahan Balkon	107
4. Hubungan terhadap Landscape.....	107
5. Shading	107
D. Penerapan Struktur Bangunan Pasar Tradisional Antang.....	108
E. Penerapan Utilitas Bangunan	109
1. Sistem Plumbing Air Bersih	109
2. Sistem Pembuangan Air Bekas.....	109
3. Sistem Plumbing Air Hujan.....	110
4. Sistem Energi Listrik	110
5. Sistem Pemadam Kebakaran	110

6. Sistem Pembuangan Sampah.....	111
BAB V TRANSFORMASI DESAIN	112
A. Transformasi Site Plan.....	112
B. Transformasi Ruang.....	113
1. Transformasi Layout Ruangan.....	113
2. Transformasi Besaran Ruang.....	116
C. Transformasi Ruang.....	120
1. Potongan	120
2. Tampak	122
BAB VI HASIL DESAIN.....	124
A. Kawasan.....	124
1. Site Plan	124
2. 3D Kawasan.....	125
B. Tempat Pemasaran Bangunan Pasar	126
1. Denah.....	126
2. Potongan	127
3. Tampak	128
4. 3D Ekterior	129
5. 3D Interior.....	131
C. Gedung Pengelola dan Loading Dock	133
1. Denah.....	133
2. Tampak	133
3. 3D Bangunan Pengelola dan Loading Dock.....	134
D. Detail Pendekatan Arsitektur Bioklimatik.....	135
E. Tampilan Maket.....	137
F. Tampilan Benner.....	138
DAFTAR PUSTAKA	iii

DAFTAR GAMBAR

Gambar I. 1 Poto Udara Pasar Tradisional Antang.....	4
Gambar I. 2 Kios dan Lapak	5
Gambar I. 3 Akses Sirkulasi dalam Pasar	6
Gambar I. 4 Zona Pedagang Basah dan Kering	6
Gambar I. 5 Jalur Akses Utama dan Parkiran	7
Gambar I. 6 Penampakan Sampah Pada Pasar Antang	7
Gambar I. 7 Pencahyaan dan Penghawaan	7
Gambar II. 1 Skema Pelaku Kegiatan pada Pasar	15
Gambar II. 2 Skema Hubungan Pembeli dan Penjual	15
Gambar II. 3 Dimensi Koridor Area Penjualan	21
Gambar II. 4 Lebar Minimum Suatu Toko 4 m	22
Gambar II. 5 Skema Sirkulasi dan Penataan Los Ikan	22
Gambar II. 6 Penataan Los Toko Daging.....	23
Gambar II. 7 Skema Sirkulasi dan Penataan Los Sayur.....	23
Gambar II. 8 Perencanaan Tapak Pasar Tradisional	24
Gambar II. 9 Sketsa Koridor dan Akses Jalan	24
Gambar II. 10 Sketsa Pengelolaan TPS Sementara	25
Gambar II. 11 Sketsa high ceiling Pada Kios Pasar	26
Gambar II. 12 Sketsa Bukaan Jendela dan Shading.....	27
Gambar II. 13 Sketsa Bukaan Atap Kaca Sebagai Sumber Pencahyaan Alami. 27	
Gambar II. 14 Lokasi Pasar Tradisional Sarijadi	29
Gambar II. 15 Tempat Komoditas Dagangan Basah dan Kering.....	30
Gambar II. 16 Ruang Publik dan Food Court	30
Gambar II. 17 Tempat Pembuangan Sampah dan Toilet	30
Gambar II. 18 Lokasi Pasar Tradisional Batununggal	31
Gambar II. 19 Tempat Penjualan Dagangan Basah dan Kering	31
Gambar II. 20 Ruang publik dan Food Court	31
Gambar II. 21 Tempat Pembuangan Sampah dan Toilet	32
Gambar II. 22 Lokasi Pasar Tradisional Intermoda	32
Gambar II. 23 Tempat Penjualan Dagangan Basah dan Kering	33
Gambar II. 24 Food Plaza	33
Gambar II. 25 Entance dan Toilet	33
Gambar II. 26 Pola Orientasi Massa Bangunan Asrama Haji Embarkasih.....	34
Gambar II. 27 Layout dan Orientasi massa bangunan SMKN 1 Percut Sei Tuan 34	
Gambar II. 28 Orientasi massa bangunan Rusunawa Kayu Putih Medan	34
Gambar II. 29 Arah dan jenis Bukaan Bangunan Asrama Haji Embarkasi	35
Gambar II. 30 Bukaan dan pencahyaan pada Gedung SMKN 1	35
Gambar II. 31 Tipikal Bukaan dan pencahyaan Rusunawa Kayu Putih Medan 35	
Gambar II. 32 Gambar Transisi Fasad pada Asrama Haji Embarkasih	36
Gambar II. 33 Transisi Pada Luar dan dalam Bangunan SMKN 1 PercutSei Tuan	36
Gambar II. 34 Transisi Fasad pada Rusunawa Kayu Putih Medan.....	36

Gambar II. 35 Lansekap pada Asrama Haji Embarkasih	37
Gambar II. 36 Lansekap SMKN 1 Percut Sei Tuan	37
Gambar II. 37 Lansekap Rusunawa Kayu Putih	37
Gambar III. 1 Peta Lokasi Kota Makassar	49
Gambar III. 2 Peta Kecamatan Manggala Provinsi Sul-Sel	51
Gambar III. 3 Existing Tapak	57
Gambar III. 4 Topografi Tapak	58
Gambar III. 5 Output Topografi Tapak	58
Gambar III. 6 Kondisi Sirkulasi Sekitaran Tapak	59
Gambar III. 7 Output Analisis Sirkulasi	60
Gambar III. 8 Kondisi View kedalam Tapak	61
Gambar III. 9 Kondisi View Keluar Tapak	62
Gambar III. 10 Output Analisis View Tapak	62
Gambar III. 11 Kondisi Iklim Pada Tapak	63
Gambar III. 12 Output Analisis Iklim	64
Gambar III. 13 Analisis Kebisingan pada Tapak	65
Gambar III. 14 Output Analisis Kebisingan	66
Gambar III. 15 Kondisi Vegetasi pada Tapak	66
Gambar III. 16 Output Analisis Vegetasi	67
Gambar III. 17 Kondisi Utilitas pada Tapak	68
Gambar III. 18 Output Analisis Utilitas	68
Gambar III. 19 Analisis Penzoningan pada Tapak	69
Gambar III. 20 Hirarki Ruang Secara Vertikal	84
Gambar III. 21 Hirarki Ruang Pengelola	84
Gambar III. 22 Hirarki Ruang Fungsi Perdagangan	85
Gambar III. 23 Hirarki Ruang Service	85
Gambar III. 24 Hirarki Fungsi Penunjang	86
Gambar III. 25 Hirarki Ruang Keseluruhan	86
Gambar III. 26 Analisis Transformasi Bentuk	87
Gambar III. 27 Pemanfaatan Orientasi Bangunan	88
Gambar III. 28 Pemanfaatan Bukaannya pada Bangunan	88
Gambar III. 29 Sirkulasi Angin Pada Bangunan	89
Gambar III. 30 Pemanfaatan Bukaannya Sebagai Pencahayaan Alami	89
Gambar III. 31 Material Lanskap Pada Bangunan	90
Gambar III. 32 Simulasi Distribusi Air Bersih	97
Gambar III. 33 Simulasi Distribusi Air bekas dan Air Limbah	99
Gambar III. 34 Simulasi Distribusi Air Hujan	100
Gambar III. 35 Simulasi Jaringan Aliran Listrik pada Kios Pasar	100
Gambar III. 36 Skema Instalasi Sistem Sprinkler Pada Bangunan Pasar	101
Gambar III. 37 Skema Sistem Pembuangan Sampah	102
Gambar IV. 1 Pembagian Zona dalam Tapak	103
Gambar IV. 2 Desain Orientasi Bangunan Pada Tapak	104
Gambar IV. 3 Perancangan Ruang Terbuka Hijau	104
Gambar IV. 4 Desain Pola Sirkulasi dalam Tapak	105
Gambar IV. 5 Pengaplikasian Bentuk Desain Bangunan dalam Tapak	106
Gambar IV. 6 Bangunan Bioklimatik dalam Perancangan Tapak	107

Gambar IV. 7 Pemanfaatan Sub Material Pada Bangunan Bioklimatik	108
Gambar IV. 8 Simulasi Struktur Bangunan	108
Gambar IV. 9 Penerapan Plumbing Air Bersih.....	109
Gambar IV. 10 Penerapan Air Bekas Buangan pada Bangunan Pasar	109
Gambar IV. 11 Penerapan Plumbing Air Hujan	110
Gambar IV. 12 Penerapan Sistem Energi Listrik.....	110
Gambar IV. 13 Penerapan Sistem Pemadam Kebakaran	111
Gambar IV. 14 Penerapan Sistem Pembuangan Sampah.....	111
Gambar V. 1 Transformasi Site Plane.....	112
Gambar V. 2 Transformasi Layout Denag Lt 1	114
Gambar V. 3 Transformasi Layout Denah Lt 2	114
Gambar V. 4 Transformasi Layout Denah Lt 3	115
Gambar V. 5 Area loading dock dan Gedung pengelola	116
Gambar V. 6 Transformasi Potongan A-A Bangunan Pasar Antang.....	120
Gambar V. 7 Transformasi Potongan B-B Bangunan Pasar Antang	121
Gambar V. 8 Transformasi Tampak Depan Bangunan Pasar Tradisional Antang	122
Gambar V. 9 Transformasi Tampak Samping Bangunan Pasar Tradisional Antang.....	123
Gambar VI. 1 Site Plan	124
Gambar VI. 2 Tampilan Tampak Depan Kawasan	125
Gambar VI. 3 Tampilan Tampak Belakang Kawasan	125
Gambar VI. 4 Tampilan Tampak Kiri Kawasan	125
Gambar VI. 5 Tampilan Tampak Kanan Kawasan	125
Gambar VI. 6 Perspektif Kawasan 1	125
Gambar VI. 7 Perspektif Kawasan 2.....	126
Gambar VI. 8 Denah Gedung Pasar Antang LT 1	126
Gambar VI. 9 Denah Gedung Pasar Antang LT 2	126
Gambar VI. 10 Denah Gedung Pasar Antang LT 3	127
Gambar VI. 11 Potongan A-A Gedung Pasar Antang	127
Gambar VI. 12 Potongan B-B Gedung Pasar Antang.....	127
Gambar VI. 13 Tampak Depan Gedung Pasar Tradisional Antang.....	128
Gambar VI. 14 Tampak Kanan Gedung Pasar Tradisional Antang.....	128
Gambar VI. 15 Tampak Kiri Gedung Pasar Tradisional Antang.....	128
Gambar VI. 16 Tampak Belakang Gedung Pasar Tradisional Antang	129
Gambar VI. 17 3D Eksterior Gedung Pasar Antang	129
Gambar VI. 18 3D Eksterior Tempat Parkir Mobil	129
Gambar VI. 19 3D Eksterior Tempat Parkir Motor	130
Gambar VI. 20 3D Eksterior Area Dropout	130
Gambar VI. 21 3D Eksterior Gerbang dan Pos Jaga.....	130
Gambar VI. 22 3D Eksterior Sculpture.....	131
Gambar VI. 23 3D Interior Area Penjualan Kios.....	131
Gambar VI. 24 3D Interior Area Food Court dan Playground	131
Gambar VI. 25 3D Interior Area penjualan Los Daging.....	132
Gambar VI. 26 3D Interior Area penjualan Los Daging.....	132
Gambar VI. 27 3D Interior Jembatan Penghubung dan Inner garden.....	132

Gambar VI. 28 Denah Lt 1 dan Lt 2	133
Gambar VI. 29 Tampak Depan dan Belakang	133
Gambar VI. 30 Tampak Kanan dan Kiri	134
Gambar VI. 31 Perspektif Bangunan Pengelola dan Loading Dock 01	134
Gambar VI. 32 Perspektif Bangunan Pengelola dan Loading Dock 02	134
Gambar VI. 33 Detai Pendekatan Arsitektur Bioklimatik 01	135
Gambar VI. 34 Detai Pendekatan Arsitektur Bioklimatik 02	135
Gambar VI. 35 Detai Pendekatan Arsitektur Bioklimatik 03	136



DAFTAR TABEL

Tabel II. 2 Studi Preseden Tentang Pendekatan Bioklimatik	34
Tabel II. 3 Resume Analisis Studi Preseden Tentang Pasar Tradisional	38
Tabel II. 4 Resume Analisis Studi Preseden Pendekatan Bioklimatik.....	42
Tabel III. 1 Kota Makassar berdasarkan Kecamatan	50
Tabel III. 2 Luas, dan kepadatan penduduk berdasarkan kelurahan di Kecamatan Manggala tahun 2020.....	52
Tabel III. 3 Jumlah Pasar Berdasarkan Jenisnya Menurut Kelurahan di Kecamatan Manggala tahun 2020.....	52
Tabel III. 4 Tinjauan terhadap Relokasi Pasar Antang pada Kelurahan yang ada di Kecamatan Manggala sebagai berikut :	54
Tabel III. 5 Jumlah pedagang Pasar Tradisional Antang	70
Tabel III. 6 Perancangan manajemen dan staff pasar Antang.....	71
Tabel III. 7 Kebutuhan Ruang.....	73
Tabel III. 8 Besaran Ruang	77
Tabel III. 9 Air Limbah pada Pasar Tradisional Umumnya.....	98
Tabel IV. 1 Konsep Struktur	91
Tabel IV. 2 Akses Sirkulasi dalam Bangunan	92
Tabel IV. 3 Material Bangunan.....	93
Tabel IV. 4 Material Lansekap.....	95

BAB I

PENDAHULUAN

A. Latar Belakang

Keberadaan pasar merupakan bagian dari sejarah panjang dari apa yang dinamakan masyarakat, pada mulanya pasar di dalam suatu kalangan masyarakat ada ketika orang menawarkan barang dan jasa untuk dijual kepada orang lain dengan cara yang kurang lebih sistematis dan terorganisasi. Sanderson, 1993 (dalam Masitha, 2010) Granovetter dalam bukunya *Sociology of Economic Life* melihat bahwa pasar timbul sebagai sebuah proses sosial yang dilihat dari pertemuan antara penjual dan pembeli dan struktur yang terbentuk di dalamnya tidak saja didasari oleh *supplies* (permintaan) dan *demand* (penawaran) semata-mata.

Pasar tradisional merupakan tempat yang dimana terjadi interaksi antara penjual dan pembeli, yang di dalamnya terdapat tiga unsur, yaitu penjual, pembeli, dan barang atau jasa yang keberadaannya tidak dapat dipisahkan, pertemuan antara penjual dan pembeli menimbulkan transaksi jual-beli dan di dalamnya terdapat sistem tawar-menawar yang bertujuan untuk mencapai kesepakatan nominal tertentu dimana dalam hal ini pembeli dilayani langsung oleh penjual, sehingga masih terjadi tawar menawar harga, (berdasarkan Refrenri D. Sumilat, 2004).

Di dalam islam berdasarkan firman Allah dalam Al-Qur'an hukum tawar-menawar ialah halal atau diperbolehkan selama menjalaninya sesuai dengan sumber syariat islam. bahkan Rasulullah SAW sendiri telah berdagang di masa mudanya, namun seringkali dalam kegiatan sehari-hari kita melupakan adab-adab yang telah ditetapkan, terutama dalam berdagang. Dalam suatu perniagaan "jual beli" dengan melakukan sistem tawar menawar harga, yang dimana nantinya tercapai kesepakatan kedua belah pihak agar tidak ada rasa keterpaksaan dalam urusan jual beli. Allah SWT berfirman dalam Qs. An-nisa ayat 29 yang berbunyi :

يَا أَيُّهَا الَّذِينَ آمَنُوا لَا تَأْكُلُوا أَمْوَالَكُم بَيْنَكُم بِالْبَاطِلِ إِلَّا أَنْ تَكُونَ تِجَارَةً عَنْ تَرَاضٍ مِنْكُمْ
وَلَا تَقْتُلُوا أَنْفُسَكُمْ إِنَّ اللَّهَ كَانَ بِكُمْ رَحِيمًا ﴿٢٩﴾ (النساء/4: 29-29)

Terjemahnya:

“Hai orang-orang yang beriman, janganlah kamu saling memakan harta sesamamu dengan jalan yang batil, kecuali dengan jalan perniagaan yang berlaku dengan suka sama suka di antara kamu. Dan janganlah kamu membunuh dirimu; sesungguhnya Allah adalah maha penyayang kepadamu.” (QS. An-Nisa ayat 29)

Dari penjelasan ayat tersebut ialah diperbolehkan melakukan tawar menawar dalam urusan jual beli agar tidak ada salah satu pihak yang merasa dirugikan karena telah menjual dan membeli atas dasar suka sama suka.

Menurut data BPS 2018 (dalam Moku et al., 2021) Pasar tradisional mempunyai peran dari segi bentuk ekonomi kerakyatan yang memberikan kontribusi besar terhadap perekonomian di Indonesia, ketahanan dan kelangsungan hidup pasar tradisional akan berpengaruh terhadap kondisi perekonomian nasional. Data BPS 2018 menunjukkan bahwa sektor ritel mampu menyerap 23,4 juta tenaga kerja atau sekitar 21,3% dari total tenaga kerja Indonesia. Dengan jumlah tersebut, penyerapan di sektor ritel menempati urutan kedua setelah sektor pertanian yang menampung 39,3 juta tenaga kerja atau sekitar 53,8% dari total tenaga kerja Indonesia.

Nilai PDRB 2021 “Produk Domestik Regional Bruto” (Dalam Ir.Syahrir Wahab, 2021) memberikan gambaran produksi seluruh barang dan jasa yang dihasilkan oleh suatu wilayah dalam satu tahun, kota Makassar menduduki peringkat pertama yang berkontribusi terhadap PDRB yang dihasilkan oleh Provinsi Sulawesi Selatan yaitu mencapai Rp. 178.332,99 miliar rupiah dari total PDRB Sulawesi Selatan sebesar Rp. 502.482,17 miliar rupiah. Sektor perdagangan besar dan eceran, Reparasi mobil dan sepeda motor memberi kontribusi terbesar dalam struktur PDRB Kota Makassar, yang mencapai 19,62 persen, kemudian diikuti sektor konstruksi sebesar 18,67 persen. Tidak heran masih banyaknya masyarakat di kota Makassar menguntungkan hidupnya di sektor perdagangan termasuk menjadi pedagang di pasar tradisional.

Peran pasar dalam masyarakat saat ini sudah sedemikian besar dan diperkirakan akan semakin besar sejalan dengan semakin sehatnya kehidupan sosial dan politik pada berbagai lapisan masyarakat. Pasar tak lagi bermakna sebagai tempat atau lokasi belaka, namun sudah meluas sebagai bagian penentu aspek moral kehidupan bersama di tingkat desa maupun nasional. Pasar seolah olah menjadi penentu segala aturan dan gaya hidup. Kekuatan pasar diambil oleh masyarakat dan negara sebagai obat mujarab untuk menyembuhkan semua jenis penyakit pembangunan ekonomi. *“Planning is out, market forces are in”* (Evers, 1997:80 ;23.00).

Kondisi pasar tradisional sebagian besar terkesan kotor dan kurang nyaman untuk ditempati berniaga/berbelanja. Maka para investor membuat suatu konsep tempat belanja baru yang lebih baik dan nyaman. Pasar modern muncul sebagai konsep baru yang menawarkan alternatif tempat belanja selain di pasar tradisional, dengan konsep dan fasilitas yang lebih baik pasar modern akhirnya mampu menggeser pasar tradisional, dengan penyediaan tempat belanja yang lebih bersih, pilihan barang yang menarik, fasilitas lengkap, keamanan yang terjamin hal inilah yang menjadi serangkaian kelebihan yang ditawarkan kepada pengunjung pada pasar modern. Persaingan di antara kedua pasar tersebut tidak dapat dihindari, minimnya aturan zonasi dari pembangunan pasar modern, maka pasar tradisional yang berada di kota-kota besar terkena imbasnya (dalam Mokalu et al., 2021).

Persaingan head-to-head akibat menjamurnya pasar modern membawa dampak buruk terhadap keberadaan pasar tradisional. Salah satu dampak nyata dari kehadiran pasar modern di tengah-tengah pasar tradisional adalah turunnya pendapatan terhadap pedagang pasar setiap harinya. Emiliana 2011 (dalam Mokalu et al., 2021). “Pasar tradisional kalah bersaing dengan pasar modern disebabkan masyarakat lebih memilih berbelanja di toko modern, hal ini dapat dilihat dari toko-toko modern yang lebih nyaman dengan pelayanan mandiri serta modern dibandingkan dengan pasar modern.

Berdasarkan (Peraturan Daerah Kota Makassar Nomor : 15 Tahun 2009) tentang perlindungan, pemberdayaan pasar tradisional dan penataan

pasar modern. dengan tujuan dan terbitnya peraturan daerah ini untuk melindungi pasar tradisional dan ekonomi kecil dari gencarnya pembangunan pasar modern di kota makassar. berdasarkan peraturan daerah tersebut pemerintah kota makassar beserta seluruh perangkatnya terkhusus dinas perindustrian, perdagangan dan perusahaan daerah pasar makassar raya berperan dan berkewajiban memberikan perlindungan dan pemberdayaan terhadap perkembangan pedagang pasar tradisional yang bersih, sehat, higienis, aman, tertib, pengelolaan area parkir dan memberikan kesan nyaman agar mampu bersaing dan menjadi pilihan belanja bagi masyarakat dalam memenuhi kebutuhannya.



Gambar I. 1 Poto Udara Pasar Tradisional Antang
(Sumber: google earth, 15 juli 2021)

Salah satu pasar tradisional yang ada di makassar dan menjadi langganan oleh masyarakat setempat adalah pasar rakyat/tradisional antang, pasar ini telah berdiri sejak tahun 1998 dimana pada masa itu pasar masih menggunakan material bambu sebagai tempat berteduh dan berjualan, memasuki tahun 2010 pasar antang mengalami perubahan dari segi penataan dan perluasan lahan, ditambah dengan penambahan furnitur untuk keperluan pasar hal ini langsung di dukung oleh pemerintah setempat. Berdasarkan data yang di ambil pasar ini masing-masing dikelola oleh tiga pemilik lahan salah satunya adalah bapak Amir Uddin dan bapak Haji Arif selaku pedagang, bapak haji arif memulai perdagangan di pasar antang sejak awal berdirinya pasar ini, beliau memperkirakan jumlah pedagang yang di pasar antang kurang lebih ada sekitar 80-100 orang termasuk pedagang kaki lima dan eceran.

Sebagai pasar rakyat di wilayah padat penduduk tentu Pasar Tradisional Antang berada pada lokasi tapak yang dekat dengan pemukiman yang lokasinya berada di Jl. Antang Raya No.93, Antang, Manggala, Kota Makassar, Sulawesi selatan. menjadikan pasar sebagai wadah untuk mempermudah proses distribusi barang dan jasa antara produsen dan konsumen. Adapun dari segi kelebihan dari pasar ini harga barang yang di per jual belikan yang relative lebih murah, lokasi yang strategis dan masih menerapkan sistem tawar-menawar.

Keberadaan pasar ini tentu memberikan pengaruh positif bagi kebanyakan masyarakat yang tinggal dekat dengan lokasi pasar. namun seiring berjalannya waktu tentu banyak masalah yang menghampiri keberadaan Pasar Tradisional Antang diantaranya:

1. Sarana dan fasilitas pasar

Kehadiran kios di dalam pasar tidak dipergunakan dengan baik, kebanyakan kios belum terisi oleh pedagang hal ini terjadi dikarenakan desain dari kios terlalu berdekatan dengan area penjualan lapak.



Gambar I. 2 Kios dan Lapak
(Sumber: Olah Data, 2021)

2. Pola Sirkulasi dalam pasar

Pada sirkulasi yang ada pada pasar antang terkesan sempit yang hanya memiliki jalur akses kurang lebih 1–2-meter ditambah dengan jalur sirkulasi yang terhalang oleh tumpukan barang yang mengganggu aksesibilitas semua kegiatan, sehingga sirkulasi yang dihasilkan semakin sempit.



Gambar I. 3 Akses Sirkulasi dalam Pasar
(Sumber: Survey, 2021)

3. Penzoningan

Tujuan dari Penzoningan pada suatu pasar adalah untuk melakukan pengelompokan antara komoditas sejenis pada pedagang yang bertujuan untuk mempermudah pengunjung untuk mencari kebutuhan yang sama serta dengan membagi komoditas zona. Kurangnya penzoningan pada pasar antang membuat pasar terkesan kumuh yang diakibatkan dari komoditas pasar yang tidak teratur dan memusingkan pengunjung. dimana antara zona penjualan ikan dibuat dekat dengan penjual pakaian.



Gambar I. 4 Zona Pedagang Basah dan Kering
(Sumber: Survey, 2021)

4. Area Parkir

Area parkir menjadi masalah utama yang terdapat di dalam Pasar Antang dimana ketersediaan pola parkir yang tidak memenuhi persyaratan, pengunjung pasar sering kali memarkir kendaraannya di bahu jalan karena kurangnya lahan parkir yang tersedia, sehingga kemacetan sering terjadi di titik ini. Mengingat juga area/luas tapak pada pasar yang tersedia hanya sekitar 0,42 ha atau 254.54m². jalanan dua arah menjadikan titik ini sebagai titik padat kemacetan yang di akibatkan adanya aktivitas pasar.



Gambar I. 5 Jalur Akses Utama dan Parkiran
(Sumber: Survey, 2021)

5. Tempat penampungan sampah

Kondisi tempat penampungan sampah yang dimiliki pasar antang belum terkendalikan dengan baik, sehingga sampah yang bertumpuk terbengkalai tanpa adanya pengondisian dengan baik dan dapat berdampak buruk bagi kondisi pasar maupun mengganggu kenyamanan pengguna pasar.



Gambar I. 6 Penampakan Sampah Pada Pasar Antang
(Sumber: Survey, 2021)

6. Penghawaan dan Pencahayaan



Gambar I. 7 Pencahayaan dan Penghawaan
(Sumber: Survey, 2021)

Masalah penghawaan pada pasar antang dapat di lihat pada (gambar 1.7) yang dimana ruang terbuka pada pasar ini hanya ada pada bagian sisi depan dan sisi kiri bangunan yang berada dekat dengan area rawa, sehingga di titik ini udara yang masuk tidak mengalir dengan normal ke semua titik yang ada di dalam pasar. Dari segi pencahayaan pada pasar masih

memanfaatkan cahaya matahari sebagai penerangan di siang hari dan masih terdapat beberapa toko dan kios yang menggunakan lampu sebagai pencahayaan.

Dengan memperhatikan kondisi pasar yang ada di atas maka muncul sebuah ide untuk merancang sebuah pasar dengan judul Relokasi Pasar Antang dengan Pendekatan Arsitektur Bioklimatik di Makassar. Pentingnya Relokasi pada Pasar Tradisional Antang bertujuan untuk mencari solusi dari permasalahan yang ada pada pasar antang, dengan memilih lokasi atau tapak baru untuk perancangan ulang pasar tradisional antang dengan mempertimbangkan segala aspek masalah yang ada pada lokasi sebelumnya.

Pemilihan Konsep Arsitektur Bioklimatik terdapat dua alasan yaitu arsitektur bioklimatik sebagai pendekatan yang dimana memberikan penyelesaian desain dengan memperhatikan hubungan antara bentuk arsitektur dan lingkungannya. Penerapan bioklimatik pada bangunan dapat dibentuk dengan desain pembangunan hemat energi dengan pemberian bukaan pada sisi fasad bangunan yang bertujuan untuk memaksimalkan masuknya penghawaan alami dan pencahayaan alami. Hal ini sejalan dengan bentuk pasar yang memiliki banyak rongga di dalamnya sehingga bangunan yang dihasilkan dapat saling berinteraksi dengan lingkungan.

Dari teori tersebut di harapkan dengan adanya Relokasi terhadap Pasar Tradisional Antang dengan pendekatan Arsitektur Bioklimatik ini, maka dalam merancang sebuah desain bangunan harus mempertimbangkan penerapan desain bangunan yang mampu beradaptasi dengan lingkungan atau iklim setempat yang bertujuan untuk memberikan kesan dan menciptakan kenyamanan baik dari segi kenyamanan termal maupun dari segi visual.

B. Rumusan Masalah

Maka dapat dirumuskan suatu permasalahan tentang bagaimana Merelokasi Pasar Tradisional Antang dengan Pendekatan Arsitektur Bioklimatik di Makassar. yang dapat mewadahi fungsi bangunan secara optimal.

C. Tujuan dan Sasaran Pembahasan

1. Tujuan Pembahasan

Tujuan dari tugas akhir ini adalah untuk mendapatkan hasil desain dari perancangan pembangunan Pasar Tradisional Antang sesuai dengan rumusan masalah yang dikemukakan.

2. Sasaran Pembahasan

Sasaran pembahasan yaitu, mentransformasikan konsep-konsep perencanaan dan perancangan arsitektur terhadap bangunan Pasar Tradisional Antang. dengan melalui pengelolaan elemen-elemen, yang meliputi:

- a. Tinjauan Lokasi Perancangan
- b. Analisis Pemilihan Lokasi
- c. Analisis Tapak
- d. Analisis Program Ruang
- e. Analisis Bentuk
- f. Analisis Pendekatan Arsitektur Bioklimatik
- g. Analisis Pendukung dan Kelengkapan Bangunan

D. Lingkup dan Batasan Pembahasan

1. Lingkup Pembahasan

Ruang Lingkup Pembahasan dalam penulisan adalah kajian tentang ilmu arsitektur melalui prinsip desain dan elemen-elemen perancangan arsitektur di Makassar.

2. Batasan Pembahasan

Adapun batasan pembahasan sebagai batasan dalam penulisan sebagai berikut:

- a. Fungsi Pasar Tradisional Antang adalah tempat transaksi jual beli barang yang melayani perdagangan di lingkup pemukiman di Kota Makassar tepatnya di Kecamatan Manggala. Dengan tujuan untuk melakukan pemindahan lokasi pasar sebelumnya ke lokasi tapak yang baru.
- b. Prediksi kapasitas bangunan dari relokasi pasar tradisional antang dengan pendekatan arsitektur bioklimatik di makassar yang berkisar 10 tahun ke depan yang dapat menyediakan fasilitas pasar yang lebih baik dan dapat

melayani skala perdagangan di tingkat wilayah bagian kota dan diharapkan mampu menghidupkan kembali wadah untuk meningkatkan perekonomian Indonesia dan dapat menghidupkan kembali wajah pasar tradisional, serta menjadikan pasar tradisional semakin diminat oleh masyarakat.

- c. Relokasi Pasar Tradisional Antang lebih menekankan terhadap konsep bioklimatik arsitektur, yang berfokus kepada segi pencahayaan maupun penghawaan yang dapat memberikan kenyamanan visual dengan memanfaatkan bukaan yang ada pada pasar sehingga menciptakan kenyamanan termal baik dari segi pengguna maupun bangunan

E. Metode Pembahasan

Adapun metode pembahasan yang digunakan antara lain:

1. Menjelaskan latar belakang dari tema/judul bangunan yang dipilih, data terkait iklim setempat, serta identifikasi kondisi tapak yang menjadi lokasi perancangan.
2. Mengumpulkan studi literatur dan studi preseden terkait fungsi bangunan yang dipilih, juga teori pendukung, serta prinsip arsitektural yang terkait dengan judul.
3. Membuat konsep perancangan bangunan berdasarkan kondisi tapak/lingkungan serta teori-teori yang telah di kumpulkan sebelumnya.

F. Sistematika Pembahasan

Urutan sistematika pembahasan yang digunakan dalam penyusunan laporan perencanaan dan perancangan Tugas Akhir dengan Judul Relokasi Pasar Tradisional Antang dengan Pendekatan Arsitektur Bioklimatik di Makassar.

BAB I : Pendahuluan. Memberikan gambaran umum mengenai pengenalan judul yang dikemukakan pada. latar belakang, rumusan masalah, tujuan dan sasaran pembahasan, lingkup pembahasan, metode pembahasan, sistematika pembahasan.

BAB II : Tinjauan Pustaka. Dalam bab ini membahas beberapa gambaran umum mengenai. Definisi judul, tinjauan khusus pasar tradisional,

tinjauan umum pendekatan arsitektur bioklimatik, studi preseden tentang pasar tradisional, studi preseden tentang pendekatan arsitektur bioklimatik, resume studi preseden tentang pasar tradisional, resume studi preseden tentang pendekatan arsitektur bioklimatik, integrasi keislaman.

BAB III : Tinjauan Khusus. Dalam bab ini membahas beberapa poin pembahasan. Tinjauan lokasi perancangan, tinjauan lokasi, analisis relokasi pasar, analisis tapak, analisis program ruang, analisis bentuk, analisis pendekatan arsitektur bioklimatik, analisis pendukung dan kelengkapan bangunan.

BAB IV : Pendekatan Desain. Bab ini berisi tentang. Gagasan olah tapak, pendekatan bentuk bangunan, penerapan arsitektur bioklimatik, penerapan struktur bangunan, penerapan utilitas bangunan

BAB V : Transformasi Desain. Bab ini berisi tentang hasil analisa dan transformasi desain.

BAB VI : Hasil Desain. Bab ini berisi hasil dari desain berupa gambar kerja, perspektif, maket, dan banner.

BAB II

TINJAUAN PUSTAKA

A. Definisi Judul

Dalam objek penelitian yang akan diteliti yaitu “Relokasi Pasar Tradisional Antang dengan Pendekatan Arsitektur Bioklimatik di Makassar” terdapat beberapa hal yang perlu di jelaskan dalam pengertian judul, agar dapat lebih mudah dipahami maka perlu di uraikan secara rinci berdasarkan masing-masing kalimat, berikut di antaranya:

1. Pengertian Relokasi

Berdasarkan kamus Indonesia (dalam Hasibuan, Nurul Adawiyah, 2017) adalah membangun kembali tempat yang baru, harta kekayaan, termasuk tanah produktif dan prasarana umum di lokasi atau lahan baru . Dalam relokasi adanya objek dan subjek yang terkena pajak dalam perencanaan pembangunan lokasi.

Menurut (Diyah Ayu Ariska, 2020) bahwa Relokasi adalah perpindahan lokasi pasar ke tempat yang lebih baik dan teratur, Pemilihan relokasi yang baik adalah dengan mempertimbangkan segala aspek yang mempengaruhi baik segi pemerintah, masyarakat umum, serta pedagang kaki lima, karena pemberian kebijakan yang tidak terencana dengan baik maka pedagang kaki lima yang akan menjadi korban kebijakan pemerintah.

2. Pasar Tradisional

Berdasarkan (Peraturan Menteri Perdagangan RI Nomor: 53/M-DAG/PER/12/2008) pasar adalah area tempat jual beli barang dengan jumlah penjual lebih dari satu baik yang disebut sebagai pusat perbelanjaan, pasar tradisional, pertokoan, mall, plaza, pusat perdagangan maupun sebutan lainnya.

Menurut Majid, 1988 (dalam Refrenri D. Sumilat, 2004). Pasar Tradisional adalah tempat dimana terjadinya interaksi antara penjual dan pembeli, yang di dalamnya terdapat tiga unsur, yaitu: penjual, pembeli, dan barang atau jasa yang keberadaannya tidak dapat dipisahkan, pertemuan antara penjual dan pembeli menimbulkan transaksi jual-beli dan di dalamnya terdapat sistem tawar-menawar.

3. Arsitektur Bioklimatik

Arsitektur Bioklimatik merupakan cabang dari Arsitektur Tropis yang membahas tentang Iklim dan lingkungan terhadap bangunan. Bangunan bioklimatik adalah bangunan yang bentuk bangunannya di susun oleh desain hemat energi, yang berhubungan dengan iklim setempat, sehingga bangunan yang di hasilkan dapat berinteraksi dengan lingkungan dengan penjelmaan dan operasinya serta penampilan berkualitas tinggi. Yeang 1994. (dalam Ilham Mulya, Bayu Arwan, Ramadhansyah, Cut Nuraini1, 2020)

4. Makassar

Makassar adalah Ibu Kota Provinsi Sulawesi Selatan. yang dulu dikenal dengan Ujung Pandang. Kota Makassar berbatasan dengan Selat Makassar di sebelah barat, Kabupaten Kepulauan Pangkajene di sebelah utara, Kabupaten Maros di sebelah timur dan, Kabupaten Gowa di sebelah selatan. Luas wilayah Kota makassar seluruhnya berjumlah kurang lebih 175,77 km². Website (<https://sulselprov.go.id>. 2018 Di akses Agustus 2021).

5. Kesimpulan

Dari beberapa penjabaran diatas maka dapat ditarik sebuah kesimpulan dari judul yang di angkat adalah Relokasi Pasar Tradisional Antang dengan Pendekatan Arsitektur Bioklimatik di Makassar. Yang bertujuan untuk me relokasi atau melakukan pemindahan pasar lama ke lokasi pasar yang baru dengan tujuan mendapat lokasi tapak yang lebih strategis dengan bangunan permanen lebih baik, serta didukung dengan fasilitas sarana prasarana yang lebih nyaman. Maka dari itu pentingnya memperhatikan lingkungan yang ada pada pasar untuk mencapai target pada pembaharuan tersendiri untuk pasar tradisional antang. Pendekatan arsitektur bioklimatik yang ditekankan pada relokasi pasar ini bertujuan untuk merespons iklim yang ada pada lokasi pasar sehingga dapat memberikan pengontrolan terhadap interaksi antara bangunan dan kondisi iklim yang ada di makassar.

B. Tinjauan Khusus Pasar Tradisional

1. Pengertian Pasar Tradisional

Berdasarkan (Peraturan Daerah Kota Makassar Nomor : 15 Tahun 2009) juga dijelaskan mengenai pasar tradisional sebagai bangunan yang dikelola oleh pemerintah daerah, swasta, badan usaha milik negara dan badan usaha milik daerah termasuk Kerjasama dengan swasta berupa tempat usaha yang berbentuk toko, kios, los, dan tenda yang dimiliki atau dikelola oleh pedagang kecil, menengah, koperasi dengan usaha skala kecil, model kecil dan melalui proses jual beli barang dagangan dengan sistem tawar-menawar.

Menurut Bagoes P. Winyomartono (dalam Syarifuddin et al.2018), pasar tradisional adalah kejadian yang berkembang secara periodik, dimana yang menjadi sentral adalah interaksi sosial dan ekonomi dalam satu peristiwa. Pasar berasal dari kata pekan yang berarti kumpul. Fungsi pasar sebagai pusat kegiatan ekonomi saat terjadi jual beli, dan fungsi sosial pasar terjadi saat tawar-menawar.

2. Fungsi Pasar Tradisional

Pasar Tradisional merupakan salah satu penggerak utama perekonomian negara, yang memiliki beberapa fungsi utama berdasarkan Bagoes P. Winyomartono (dalam Syarifuddin et al., 2018) diantaranya sebagai berikut :

a. Pembentukan Harga

Pasar yang merupakan tempat bertemunya penjual dan pembeli yang saling berinteraksi adalah suatu tempat dalam menentukan nilai (harga) suatu barang sehingga memunculkan sebuah kesepakatan sebuah nilai (harga) dari barang tersebut.

b. Distribusi

Pasar dapat menjadi tempat yang memudahkan suatu kegiatan produsen dalam mendistribusikan suatu barang kepada konsumen atau pembeli secara langsung

c. Promosi

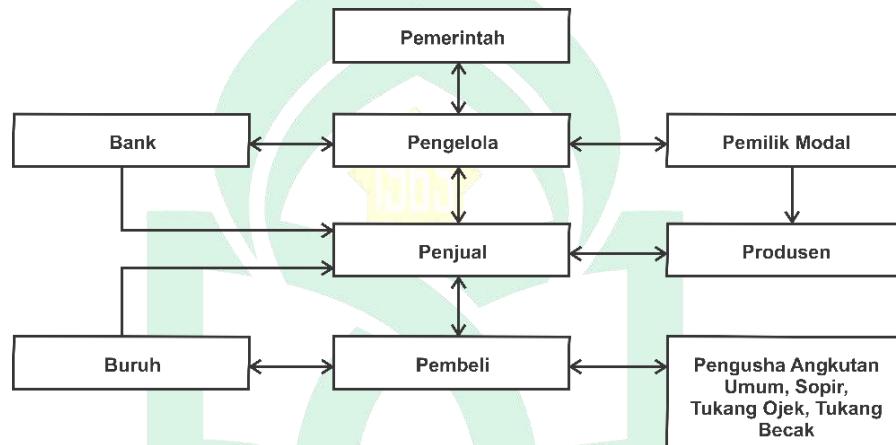
Pasar menjadi tempat bagi produsen dalam memperkenalkan barangnya kepada konsumen secara luas.

d. Penyerapan Tenaga Kerja

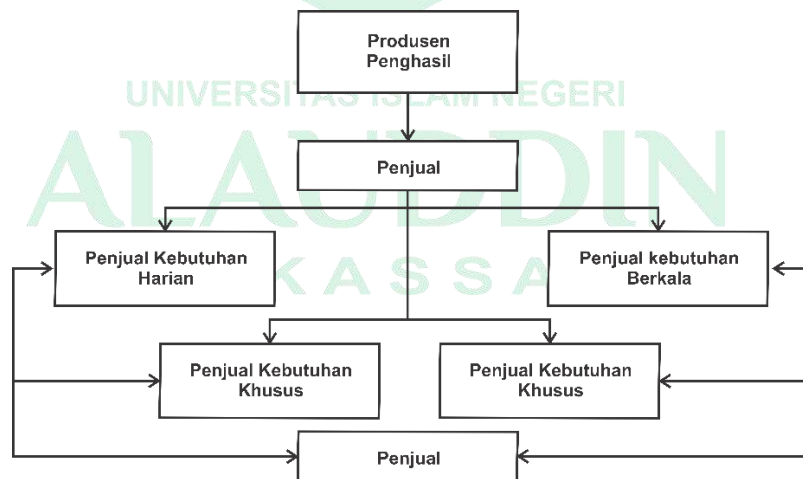
Selain sebagai tempat perekonomian untuk produsen dan konsumen, di pasar juga terdapat beberapa pihak yang terlibat, seperti cleaning service, ojek, sopir, tukang parkir, dan sebagainya. Maka dari itu dapat dikatakan bahwa pasar juga mempunyai fungsi sebagai tempat tenaga kerja.

3. Pihak Yang Terlibat dalam Kegiatan Pasar Tradisional

Dalam (Fajarwati Rizqi,2021) pihak-pihak yang menjadi pelaku dalam kegiatan pasar mempunyai hubungan yang secara skematis digambarkan sebagai berikut:



Gambar II. 1 Skema Pelaku Kegiatan pada Pasar (Sumber: Rizqi Aulia Fajarwati ,2021)



Gambar II. 2 Skema Hubungan Pembeli dan Penjual (Sumber: Rizqi Aulia Fajarwati ,2021)

4. Unsur yang ada pada Pasar Tradisional

a. Pelaku

1) Pedagang

Pedagang adalah tiap orang atau badan hukum yang melakukan kegiatan menawarkan barang atau jasa (dalam Pertiwi, 2018)

2) Pembeli

Pembeli adalah semua golongan masyarakat yang datang dengan tujuan untuk mendapatkan apa yang menjadi kebutuhan dengan harga murah dan pelayanan langsung (dalam Pertiwi, 2018)

3) Pelaku Penunjang

Pelaku penunjang adalah pelaku yang turut mendukung eksistensi pasar yang terdiri dari pemerintah, pengelolaan pasar, dan pihak swasta. Pengelolaan pasar terdiri dari kepala pasar, pejabat keuangan, dan pejabat teknis lainnya. (dalam Pertiwi, 2018)

b. Tempat Berdagang

Tempat berdagang pada pasar tradisional terdiri dari:

1) Toko

Toko adalah bangunan gedung dengan fungsi usaha yang digunakan untuk menjual barang dan terdiri dari hanya satu penjual.

2) Kios

Kios adalah bangunan di pasar yang beratap dan dipisahkan satu dengan dinding pemisah mulai dari lantai sampai dengan langit-langit yang dipergunakan untuk usaha jualan.

3) Los

Los adalah tempat dagang yang terbuka tetapi dibatasi secara pasti.

4) Pelataran

Pelataran adalah tempat dagang yang memanjang dan tidak beratap serta tidak dibatasi oleh dinding (terbuka) dan di isi oleh beberapa pelaku pedagang.

5. Kebutuhan Pasar Tradisional

a. Fasilitas Pasar Tradisional

Berdasarkan (Peraturan Menteri Dalam Negeri Republik Indonesia Nomor 20 Tahun, 2012) Fasilitas utama bangunan dan tata letak pasar adalah sebagai berikut :

- 1) Bangunan toko, kios, los dibuat dengan ukuran standar ruang tertentu
- 2) Blok atau petak dengan akses jalan pengunjung ke segala arah
- 3) Pencahayaan dan sirkulasi udara yang cukup
- 4) Penataan toko, kios, los berdasarkan jenis barang dagangan
- 5) Bentuk Bangunan pada pasar tradisional selaras dengan karakteristik budaya daerah.

Selain dari fasilitas utama, terdapat beberapa fasilitas yang mendukung eksistensi pasar, yaitu:

1) Kantor Pengelola

Manajemen pasar berupa kantor pasar. Untuk melakukan kegiatan pengelolaan pasar, memerlukan ruangan untuk para pegawai pengelola pasar. Yang berfungsi sebagai ruang atau wadah bagi pengelola pasar untuk menampung atau mendukung kinerja pengelola pasar

2) Area Parkir

Memiliki tempat parkir kendaraan yang memadai, dimana tempat parkir dapat mengakses langsung dekat dengan kios di pasar, dan jalur keluar masuk kendaraan yang tidak menimbulkan kemacetan.

3) Tempat Pembuangan Sampah

Keberadaan sampah di dalam pasar dapat di minimalisir dengan menyediakan tempat untuk tong sampah yang diletakkan di berbagai titik tertentu, sehingga para pedagang maupun pengunjung dapat membuang sampah pada tempatnya. Dengan demikian sampah yang terkumpul dapat dengan mudah diangkut oleh truk pengangkut sampah dengan angkutan ke tempat pembuangan akhir secara rutin.

4) Air bersih

- a) Dalam pemamfaatan air bersih menggunakan sumur dalam dan di tamping di reservoir.

b) Untuk mengantisipasi akibat meluasnya buangan air hujan di butuhkan resapan air hujan yang di letakkan di berbagai tempat.

5) Sanitasi atau Drainase

a) Penggunaan drainase dalam bangunan menggunakan buis beton sedangkan pada bagian luar menggunakan drainase tertutup.

b) Pembuangan limbah kotoran yang di akibatkan oleh pertimbangan higienis harus ditampung di dalam septic tank, yang kemudian cairannya dapat dialirkan pada resapan.

c) Membuat saluran pembuangan air rembesan yang di desain khusus untuk kios dan los yang dari segi penjualannya bersipat basah seperti ikan dan daging.

6) Tempat Ibadah

Sebagai negara pemeluk agama islam terbanyak, pentingnya menyediakan ruangan untuk ibadah (mushola). pada ruangan tempat beribadah Harus menyediakan fasilitas seperti tempat wudhu dan toilet kecil bagi pengunjung yang akan melaksanakan solat.

7) Toilet Umum

Dalam melayani antisipasi kebutuhan pengunjung. Toilet harus disediakan sejak tahap desain dan konstruksi. dan letak toilet tidak terlalu jauh dari pusat perbelanjaan karena akan menyulitkan pengunjung mencarinya.

8) Pos Keamanan / Pos Jaga

9) Fasilitas Pemadam Kebakaran

Berupa instalasi pemadam kebakaran yang dipasang secara permanen untuk melindungi bangunan dari bahaya kebakaran yang bekerja secara otomatis memancarkan air.

10) Penteraan

Secara rutin, dilakukan penteraan terhadap alat ukur di pasar khususnya timbangan. Tujuannya disamping menjamin ke ukuran di pasar, juga untuk membangun kepercayaan konsumen. Ini dilakukan melalui koordinasi dan Kerjasama dengan Dinas Metrologi setempat.

11) Sarana Komunikasi

Pengelolaan manajemen pasar yang transparan dan profesional. Berupa ketersediaan informasi pasar yang relevan bagi para pelaku pasar, termasuk informasi mengenai harga, dan produksi dan stok, dalam hal ini kesalahan dapat dikenakan sanksi yang tegas Ketika terjadi pelanggaran,

12) Area Bongkar Muat Barang

Area bongkar muat barang digunakan untuk kendaraan dan alat-alat berat dan biasanya harus memiliki tinggi dan area berputar yang memadai untuk truk container. Lapisan yang keras pada permukaan lantai guna untuk menahan beban pengguna yang berat.

b. Fasilitas Sosial

Fasilitas sosial saat ini sering kali terlupakan pada pasar tradisional. Fasilitas sosial yang dimaksud dapat diaplikasikan pada pasar tradisional seperti teras sebagai interaksi sosial, selain itu, pengelolaan vegetasi yang dapat dijadikan tempat teduh sekaligus dapat menjadi interaksi sosial.

c. Fasilitas Non Fisik Pasar

Dari segi fasilitas non fisik yang terdapat pada pasar tradisional seperti pengelolaan pasar, pelayanan dan pengawasan kesehatan dan kelengkapan komoditas yang tersedia dalam pasar.

d. Kegiatan

Secara garis besar, kegiatan perdagangan di pasar tradisional pada umumnya meliputi:

- 1) Kegiatan Penyaluran materi perdagangan
 - a) Sirkulasi, transportasi, dan dropping barang.
 - b) Distribusi barang dagangan ke setiap unit penjualan di dalam pasar.
- 2) Kegiatan pelayanan jual-beli meliputi
 - a) Kegiatan jual-beli antara pedagang dengan konsumen.
 - b) Kegiatan penyimpanan barang dagangan.
 - c) Kegiatan pergerakan dan perpindahan pengunjung.
- 3) Kegiatan transportasi pencapaian dari dan ke lokasi bangunan pasar.
- 4) Kegiatan pelayanan atau servis atau penunjang:

- a) Pelayanan Bank
- b) Pelayanan Pembersihan
- c) Pelayanan Pemeliharaan

Kegiatan umum tersebut kemudian melahirkan sifat-sifat yang hingga kini melekat pada pasar-pasar tradisional, diantaranya:

- 1) Bersifat dinamis dan luwes (kegiatan tawar-menawar tanpa ikatan harga yang baku)
- 2) Terbuka (konsumen dapat langsung melihat dan memilih barang dagangannya, penjual menawarkan dagangannya kepada semua yang lewat)
- 3) Akrab (antara penjual dan pembeli terlihat dalam transaksi jual beli)

6. Konsep Definisi Pasar Tradisional

Pasar tradisional / Pasar rakyat pada umumnya banyak di temukan di Indonesia yang dekat dengan kawasan perumahan agar mempermudah pembeli untuk mencapai pasar, sebagai pasar yang dikelola oleh pemerintah atau pihak swasta. Keberadaan pasar memang disediakan untuk jual-beli barang dagangan. Contoh yang tidak termasuk cakupan pasar tradisional adalah pasar kaget, pasar yang ada di fasilitas umum dan pasar malam.

Pasar Tradisional atau Pasar Rakyat dapat diklasifikasi menjadi 4 tipe Berdasarkan SNI 8152 : 2015 Tentang Pasar Rakyat (dalam Muhammad Rafif, 2021) yaitu :

a. Pasar Tipe A

Pasar yang mempunyai kegiatan operasional harian dengan luas lahan paling sedikit 5000 m² dan jumlah pedagang paling sedikit 300-400 pedagang

b. Pasar Tipe B

Pasar yang mempunyai kegiatan operasional paling sedikit 3 kali dalam satu minggu, dengan luas lahan paling sedikit 4.000 m² dan jumlah pedagang paling sedikit 275 pedagang.

c. Pasar Tipe C

Pasar yang mempunyai kegiatan operasional paling sedikit 2 kali dalam satu minggu dengan luas lahan paling sedikit 3.000 m² dan jumlah pedagang paling sedikit 200 pedagang.

d. Pasar Tipe D

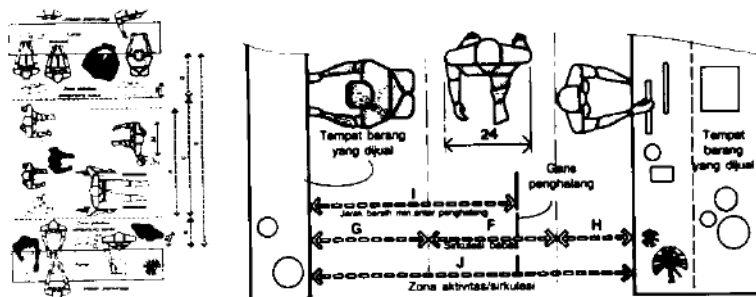
Pasar yang mempunyai kegiatan operasional paling sedikit 1 kali dalam satu minggu, dengan luas lahan paling sedikit 2.000 m² dan jumlah pedagang paling sedikit 100 pedagang.

7. Standarisasi Sarana Pada Pasar Tradisional

Adapun standar dan prasarana yang terdapat pada pasar tradisional, dari segi dimensi dan penggunaan material pada pasar tradisional.

a. Koridor Pasar

Untuk perancangan koridor dalam pasar maksimal memiliki ukuran 2–4-meter guna untuk meminimalisir pola gerak sirkulasi pada pasar. Berdasarkan Menteri Kesehatan Republik Indonesia Nomor 519 tahun 2008 tentang pedoman penyelenggaraan pasar sehat juga mengatur penggunaan material dinding dan lantai pada koridor. Dalam hal ini untuk penggunaan material dinding pada koridor harus bersih, tidak lembap dan berwarna terang. Lantai koridor harus memiliki permukaan yang rata, tidak licin, tidak retak dan mudah dibersihkan, berdasarkan teori marlina 2008 (dalam Wirajaya,Erwindo, 2018).

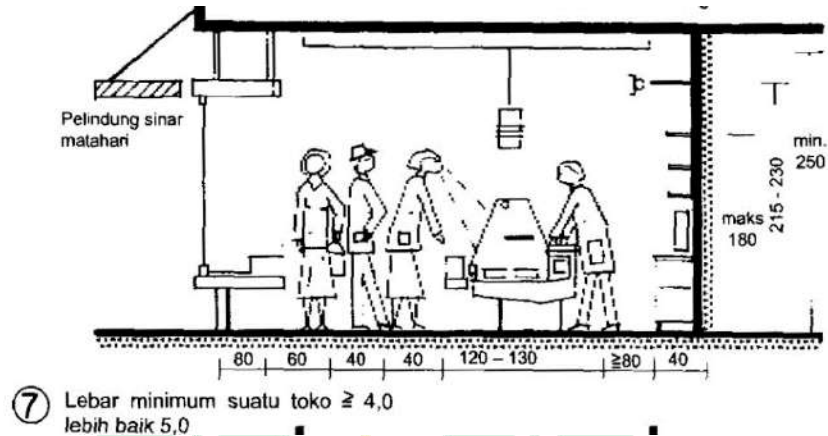


Gambar II. 3 Dimensi Koridor Area Penjualan
(Sumber: Erwindo Wirajaya, 2018, 27 September 2021)

b. Toko atau Kios

Melalui Menteri kesehatan RI Nomor 519/MENKES/SK/VI/2008 tahun 2008. (Dalam Rizqi Aulia Fajarwati, 2021) Tentang pedoman

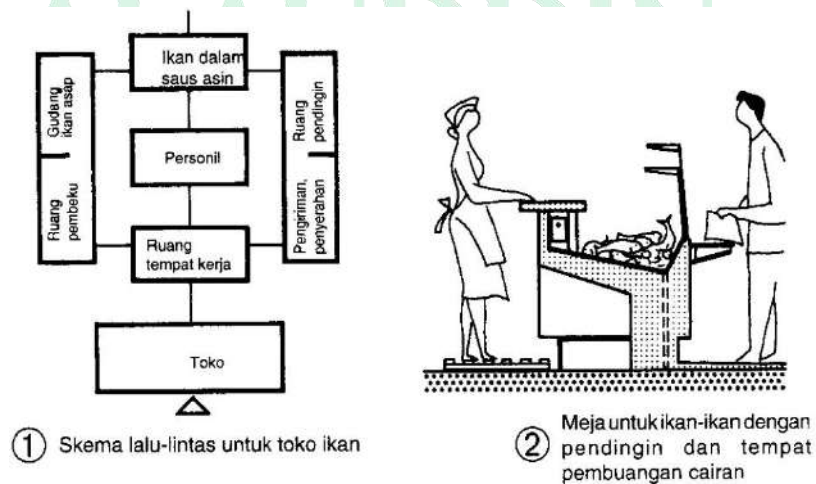
penyelenggaraan pasar sehat, Lapak dapat dibagi menjadi tiga bagian yaitu lapak pangan basah, lapak pangan kering serta lapak makanan siap saji. Yang di dalamnya terdapat toko seperti, toko ikan, buah-buahan atau sayur segar dan tempat tukang daging. Di dalam lapak sendiri terdapat pedagang yang menjualkan barang dagangannya dengan cara melakukan interaksi secara langsung kepada konsumen.



Gambar II. 4 Lebar Minimum Suatu Toko 4 m
(Sumber: Erwindo Wirajaya, 2018, 27 September 2021)

c. Lapak Ikan

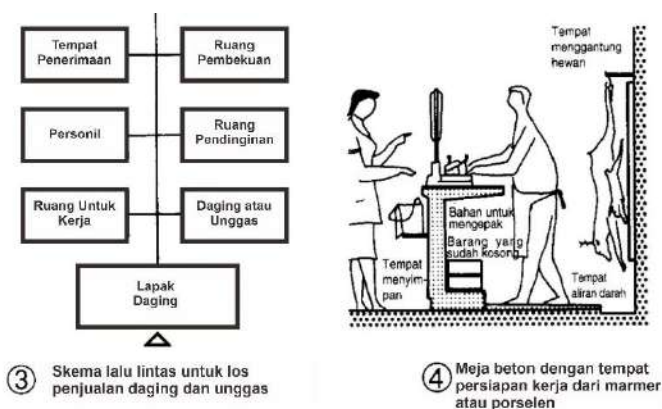
Daging ikan mudah membusuk, sangat penting untuk di simpan pada tempat yang dingin, dimana ikan yang diasapi harus disimpan pada tempat yang kering. Berbeda dengan ikan segar yang mempunyai bau yang sangat tajam, sehingga toko harus dikelilingi pintu udara dan bukaan, dinding dan lantai dan mudah untuk dicuci.



Gambar II. 5 Skema Sirkulasi dan Penataan Los Ikan
(Sumber: Rizqi Aulia, 2021, di akses 2022)

d. Lapak Daging

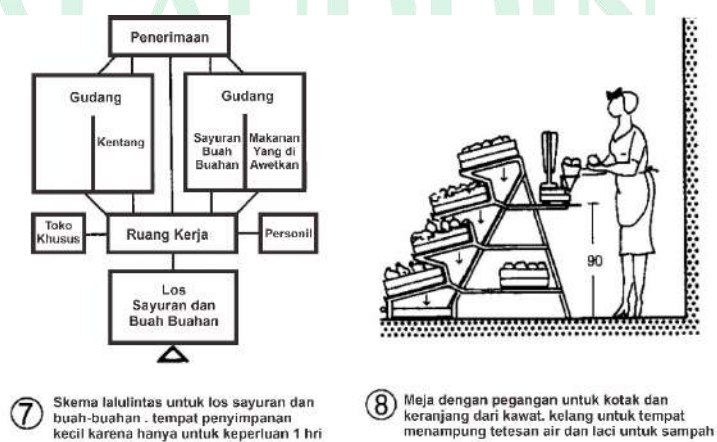
Untuk penempatan los toko daging lebih menguntungkan jika diletakkan ditempat datar karena seperempat daging sapi beratnya 1,5-2 x ½ kuintal. jika perlu memakai rel atau roda yang dapat berjalan dengan didorong, untuk ruang umumnya 1,5 hingga 2 kali luas ruang toko. Material dinding yang sangat disarankan adalah porselin, mosaik dan sebagainya, bidang penyimpanan terbuat dari marmer, kaca dan keramik.



Gambar II. 6 Penataan Los Toko Daging
(Sumber: Rizqi Aulia, 2021, di akses 2022)

e. Lapak Sayuran dan Buah

Penempatan untuk buah-buahan dan sayuran dapat di simpan pada tempat yang sejuk. tetapi tidak untuk didinginkan, dan keadaanya siap untuk untuk di makan. untuk toko buah-buahan dan sayuran jika perlu mirip dengan toko bungswalayan dan dapat melayani barang siap saji dalam bentuk kemasan.



Gambar II. 7 Skema Sirkulasi dan Penataan Los Sayur
(Sumber: Rizqi Aulia, 2021, di akses 2022)

8. Perencanaan Tapak Pasar Tradisional

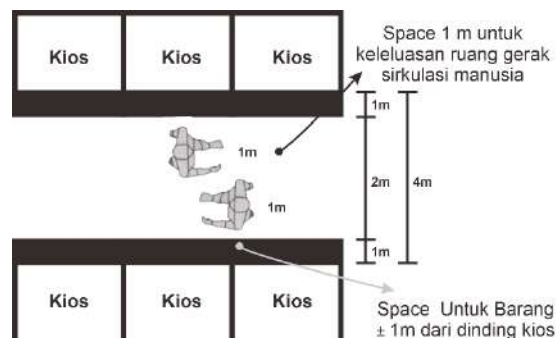


Gambar II. 8 Perencanaan Tapak Pasar Tradisional
(Sumber: Erwindo Wirajaya, 2018, di akses 27 September 2021)

Perencanaan tapak atau penataan tapak dapat diartikan sebagai peletakan dari tata letak dari ruang-ruang yang terdapat dalam pasar seperti, (kios dan los sebagai bangunan utama, koridor, tps, dan tata letak akses jalur keluar masuk sebagai bagian dari bangunan utama pada pasar). penataan tapak pada pasar dapat dilakukan pada pengembangan pasar untuk lokasi baru dan lokasi terhadap pasar yang sudah ada, yang didalamnya memerlukan perbaikan lokasi atau ruang-ruang yang terdapat pada pasar seperti, perluasan pada lokasi pasar dan perencanaan ulang “renovasi” terhadap pasar.

a. Koridor

Ukuran standar menurut Neufert 1996 (dalam Fachrurrozi, 2020) idealnya adalah 2-3 meter untuk sebuah koridor umum, akan tetapi untuk sebuah koridor pasar tekstil yang selalu meletakkan barang dagangan di sepanjang koridor maka koridor yang direncanakan memiliki lebar 4 meter.

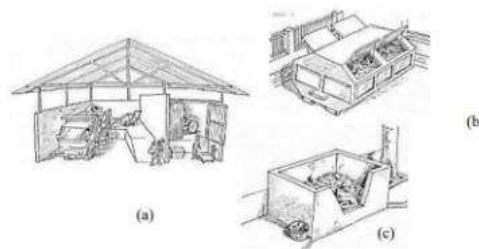


Gambar II. 9 Sketsa Koridor dan Akses Jalan
(Sumber: Muhamad Fachrurrozi, 2020)

b. Jalanan sebagai sirkulasi kendaraan dan ruang tunggu

Penyediaan jalanan yang mengelilingi bagian pasar, dengan tujuan dapat mempermudah jalur atau akses dari segala arah. Dan lebar maksimal jalan idealnya 5-meter, agar dapat menghindari terjadinya penumpukan kendaraan. Ruang tunggu akan dibagi menjadi dua zona, untuk zona satu untuk ruang tunggu khusus dan zona dua untuk ruang tunggu umum yang menggunakan moda transportasi umum.

c. TPS



Gambar II. 10 Sketsa Pengelolaan TPS Sementara
(Sumber: Dini Ersetiana 2014, di akses 27 September 2021)

TPS (Tempat Pembuangan Sementara) terletak pada bagian dari sisi lain bangunan utama pada pasar atau di letakkan secara terpisah. Hal ini bertujuan untuk mempermudah proses pengangkutan sampah.

C. Tinjauan Umum Pendekatan Arsitektur Bioklimatik

1. Karakteristik Arsitektur Bioklimatik

Arsitektur Bioklimatik ialah metode perancangan hemat energi yang memperhatikan iklim setempat dan memecahkan masalah iklim dengan menerapkan pada elemen bangunan berdasarkan Cahyaningrum 2017, (dalam Handoko, 2019)

Arsitektur Bioklimatik merupakan cabang dari arsitektur tropis yang membahas tentang iklim dan lingkungan.

Bangunan Bioklimatik adalah bangunan yang bentuk bangunannya dibentuk oleh desain pada pembangunan hemat energi, erat kaitannya dengan iklim setempat dan data meteorologi, hasilnya adalah bangunan yang berinteraksi dengan lingkungan dengan penjelmaan dan operasinya serta penampilan berkualitas tinggi. Yeang Kenneth tahun 1996, (Inggrid A.G Tumimomor 1), 2011).

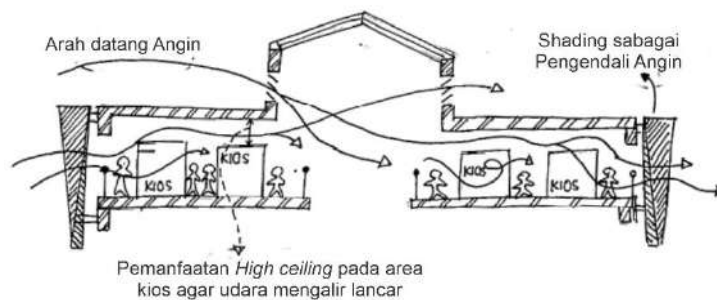
2. Arsitektur Bioklimatik Sebagai Pendekatan / Konsep

(Dunlop, 1994, p.190). dikutip dari (Natalia Suwarno, 2020). Arsitektur Bioklimatik sebagai Pendekatan adalah pendekatan desain yang erat kaitannya dengan lingkungan fisik dan kenyamanan pada manusia. Lingkungan fisik sebagai hal utama dari parameter yang ada di arsitektur bioklimatik, yang dapat di respons langsung terhadap indera manusia (akustika, optic, dan thermal) dan kenyamanan fisik diperoleh dari penggunaan material yang tepat, sehingga menjadikan bangunan nyaman, aman dan higienis.

Arsitektur Bioklimatik sebagai konsep, terdapat aturan pertama dalam arsitektur bioklimatik yaitu pengambilan sisi terbaik dari kondisi bioklimatik lokal pada tapak dan juga dengan manfaat dari lingkungan alami (kondisi existing) dari tapak yang akan dibangun (Widera, 2015, p. 568). (dalam Natalia Suwarno, 2020). Konsep yang harus ditempati adalah:

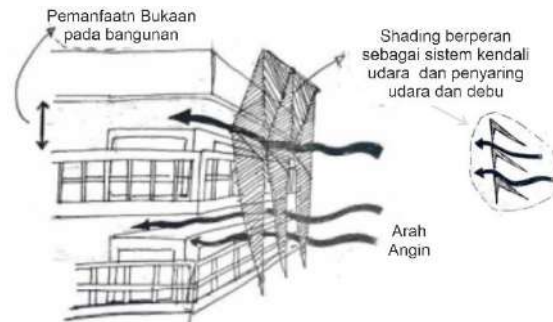
a. Kenyamanan Pengguna Dalam Bangunan Bioklimatik

Kenyamanan termal merupakan situasi dimana manusia merasakan dengan suhu temperature lingkungannya atau tidak merasakan temperature udara terpanas ataupun dingin (ASHREA, 1998) (dalam Fachrurrozi, 2020). Desain bioklimatik yang baik adalah penggunaan maksimum dari cahaya matahari untuk memastikan penghawaan alami pada ruang dalam memadai. Penghawaan alami perlu pengontrolan secara perlahan untuk menghindari terjadinya kelembaban udara. Dari segi kenyamanan thermal pada bangunan bioklimatik dapat dicapai dalam beberapa cara, diantaranya yang paling efisien adalah pemanfaatan konsep cross ventilation dan pemanfaatan bukaan jendela dan shading.



Gambar II. 11 Sketsa high ceiling Pada Kios Pasar
(Sumber: Muhamad Fachrurrozi, 2020. di akses 05 Oktober 2021)

Penerapan cross ventilation pada bangunan pusat grosir yang memiliki banyak kios dapat di bantu dengan memanfaatkan konsep high ceiling agar udara dapat mengalir sempurna keseluruhan bangunan dengan memanfaatkan ketinggian dari langit-langit yang di desain lebih tinggi dari atap kios.



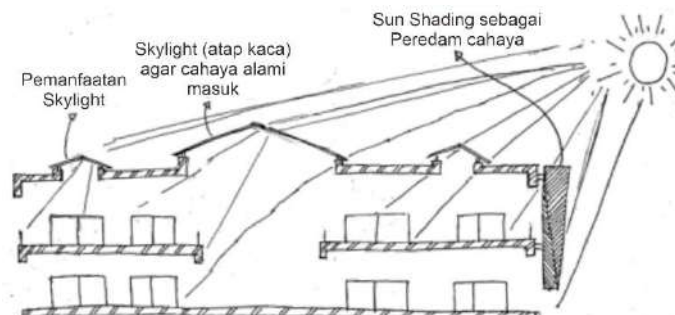
Gambar II. 12 Sketsa Bukaan Jendela dan Shading
(Sumber: Muhamad Fachrurrozi, 2020. di akses 05 Oktober 2021)

Pemberian bukaan jendela yang besar pada sisi fasad bangunan bertujuan agar udara dari luar dapat mengalir bebas dengan mudah. Dengan iklim tropis maka tekanan udara cukup tinggi sehingga pada bangunan harus menggunakan sistem pengendali udara berupa shading yang diletakkan di sisi Gedung.

b. Dari Segi Kenyamanan Bangunan Bioklimatik

Pertama, bahwa bangunan harus mampu memberikan kenyamanan visual, baik dari segi psikis maupun fisik kepada penghuninya. (Karyono, 1996) terdapat dua aspek yang perlu dipertimbangkan suatu karya arsitektur yaitu:

1) Kenyamanan Visual



Gambar II. 13 Sketsa Bukaan Atap Kaca Sebagai Sumber Pencahayaan Alami
(sumber: Muhamad Fachrurrozi, 2020 .di akses 05 Oktober 2021)

Dari segi kenyamanan visual yaitu memberi banyak bukaan pada bagian atap void yang menggunakan atap transparan berupa kaca/ *glass roof* yang digunakan sebagai sumber pencahayaan alami pada siang hari. Untuk penerangan bagian sisi-sisi bangunan akan diberi banyak bukaan berupa jendela yang besar dan untuk penerangan display di dalam kios akan menggunakan lampu hemat energi yaitu LED sebesar 100-150 lux menurut SNI 03-6197-2011.

2) Kenyamanan Psikis

Dari segi kenyamanan psikis banyak kaitannya dengan kepercayaan, akan agama, aturan adat dan sebagainya. Perspektif ini bersifat personal, kualitatif dan tidak terukur secara kuantitatif.

3) Kenyamanan Fisik

Sedangkan dari segi kenyamanan fisik lebih bersifat menyeluruh Yang terdiri dari:

- a) Kenyamanan ruang (*spatial comfort*)
- b) Kenyamanan penglihatan (*visual comfort*)
- c) Kenyamanan pendengaran (*audial comfort*) dan
- d) Kenyamanan suhu (*thermal comfort*).

Dari beberapa kriteria diatas hal ini sejalan dengan output dari arsitektur bioklimatik yaitu:

- 4) Kenyamanan dan kesejahteraan penghuni, dari segi kenyamanan biofisik telah diperluas untuk mencakup berbagai masalah yang berkaitan dengan faktor dan sosial ekonomi
- 5) Siklus hidup bangunan dan infrastruktur, termasuk pengurangan dampak lingkungan selama siklus bangunan dan pengurangan seluruh biaya hidup bangunan.

3. Prinsip – Prinsip Arsitektur Bioklimatik Menurut K. Yeang

Prinsip Arsitektur Bioklimatik menurut K.Yeang 1994 (dalam Handoko, 2019) sebagai berikut :

- a. Orientasi Bangunan, Sangat penting untuk menciptakan konservasi energi.
- b. Penempatan Bukaan dan jendela pada bangunan sebaiknya menghadap utara dan selatan.

- c. Pembangunan Balkon, teras-teras yang lebar muda dibuat untuk menanam tanaman yang dapat dijadikan pembayangan dari sinar matahari langsung.
- d. Desain pada dinding, Penggunaan membran yang menghubungkan bangunan dan sekeliling sisi bangunan sebagai ruang udara dan atrium.
- e. Hubungan terhadap Lanskap, Penggabungan antara elemen biotik (tanaman). Dengan elemen abiotik (bangunan) dapat menghasilkan penghawaan sejuk dalam bangunan.
- f. Menggunakan alat pembayan pasif, pembiasan sinar matahari pada dinding yang menghadap matahari langsung.


4. Prinsip Umum Desain Bioklimatik

Berdasarkan Lippsmeier, 1980 (dalam Handoko, 2019). pembahasan diatas peran arsitektur bioklimatik, yang merespons energi matahari sebagai sumber utama yang mempengaruhi kondisi iklim. Radiasi matahari adalah penyebab dari semua ciri iklim dan radiasi matahari sangat berpengaruh terhadap kehidupan manusia.

D. Studi Preseden / Studi Banding Tentang Pasar Tradisional

1. Pasar Tradisional Sarijadi Kota Bandung

Pasar Sarijadi, berada di Jl. Sarijadi Baru II, Sukarasa, Kec. Sukarasi jalan Sariasih Kota Bandung, Jawa Barat 40152. dengan luas 3.538 m². Pasar sarijadi merupakan pasar yang di revitalisasi degan konsep kontemporer sehingga lebih nyaman dalam berbelanja maupun berjualan berjualan.



Gambar II. 14 Lokasi Pasar Tradisional Sarijadi
(sumber: Google earth 2021)

Untuk area penjualan terdiri atas komoditas dagangan untuk dagangan basah yang terletak di lantai dasar dengan ukuran tempat dagangan Los 2 m x 1.20 m x 0.60 cm. sedangkan area penjualan kering terletak di lantai dasar dan lantai dua dengan ukuran tempat dagangan kios 2.5m x 1 m x 0.65 cm.



Gambar II. 15 Tempat Komoditas Dagangan Basah dan Kering
(sumber: Muhammad Rafif, 2021)

Selain tempat penjualan juga tersedia Fasilitas penunjang seperti ketersediaan ruang komunal sebagai tempat berkumpul yang terletak di bagian tengah bangunan, fungsi ruangan sebagai tempat musyawarah dan tempat istirahat dengan luas 100 m². Area food court untuk tempat makan yang terletak di lantai 3 Berdekatan dengan penjualan makanan siap saji.



Gambar II. 16 Ruang Publik dan Food Court
(sumber: Muhammad Rafif, 2021)

Mempunyai TPS, dengan jarak lebih dari 10 m dan terletak di luar bangunan paling belakang dari bangunan utama pasar, dan mempunyai akses sirkulasi kendaraan. Toilet yang terletak di bagian belakang Bangunan utama berdekatan dengan mushola dan parkir kendaraan. ukuran 3.5 x 1.5 di bagi atas toilet pria dan Wanita.



Gambar II. 17 Tempat Pembuangan Sampah dan Toilet
(sumber: Muhammad Rafif, 2021)

Terdapat fasilitas pendukung seperti ruang pengelola dan ruang koperasi yang terletak di lantai 3 dan memiliki perkiraan ukuran luas ruangan adalah 10 m². Mempunyai area bongkar muat barang yang terhubung langsung dengan koridor atau sirkulasi masuk ke bangunan.

2. Pasar Tradisional Batununggal, Mangger, Kota Bandung

Pasar batununggal terletak di jalan Batununggal Indah II, Mangger, Kota Bandung memiliki luas lahan 3,2 ha, yang menjadikan pasar Batununggal sebagai pasar terbesar di kota bandung. Dan masih menerapkan sistem pasar tradisional dalam berdagang, tetapi di buat lebih modern dari penampilan bangunan terdapat 294-unit lapak, 429-unit kios dan 130-unit ruko yang tersedia.



Gambar II. 18 Lokasi Pasar Tradisional Batununggal
(sumber: Muhammad Rafif, 2021)

Area penjualan basah berada di lantai dasar tepanya di bagian selatan bangunan dan terdapat saluran limbah di dekat pembuangan los dan memiliki ukuran Los 2 m x 1.20 m x 0.80 cm. sedangkan area penjualan kering terletak di lantai dasar atau bagian utara pasar memiliki ukuran kios yang bervariasi, 2 m x 3 m x 4 m dengan ketinggian kios 2, 80 m.



Gambar II. 19 Tempat Penjualan Dagangan Basah dan Kering
(sumber: Muhammad Rafif, 2021)

Terdapat fasilitas Penunjang seperti tempat berkumpul (Hall) yang terletak di tengah bangunan, fungsi ruang untuk rapat/musyawarah, pameran, atau disewakan untuk kegiatan lainnya dengan ukuran 150 m². Dan terdapat area untuk tempat makan atau pantry yang terletak di sebelah utara berdekatan dengan penjual makanan siap saji dan koridor utama.



Gambar II. 20 Ruang publik dan Food Court
(sumber: Muhammad Rafif, 2021)

Terdapat tempat pembuangan sampah sementara (TPS), dengan jarak lebih dari 10 m bangunan utama atau area selatan (belakang), dan mempunyai akses sirkulasi kendaraan. Terdapat fasilitas toilet yang terletak di luar bangunan dengan jarak 6 m dilengkapi dengan ukuran 3.5 x 1.5 di bagi atas toilet pria dan wanita.



Gambar II. 21 Tempat Pembuangan Sampah dan Toilet
(sumber: Muhammad Rafif, 2021)

Terdapat fasilitas pendukung seperti ruang pengelola yang berada dekat entrance bangunan, ukuran tidak diketahui. Mempunyai ruang koperasi yang terletak di lantai dasar dengan perkiraan luas 9-12 m². Selain itu terdapat tempat bongkar muat barang yang terletak pada bagian belakang bangunan dan mempunyai akses sirkulasi kendaraan.

3. Pasar Intermoda, Tangerang

Pasar ini berlokasi di Jl. Raya Serpong Cisauk dengan luas sekitar 2,6 ha. pasar ini sangat strategis, yang terletak di antara empat jalan penghubung yang mempermudah akses dan pencapaian bagi pengunjung ke lokasi pasar.



Gambar II. 22 Lokasi Pasar Tradisional Intermoda
(sumber: Purwantoro Joko Slameto, 2020)

Untuk area penjualan (Ruang los) terletak pada lantai 2 bagian tengah bangunan yang di kategorikan untuk area penjualan basah. Pembagian berdasarkan jenis barang di tunjukkan pada papan petunjuk yang tertera di setiap koridor. Jumlah Los/lapak sekitar 220-unit dengan ukuran 2.5 m x 3,35 m dengan luas 8,75 m², sedangkan ruang kios terletak mengitari bangunan bagian dalam yang di kategorikan untuk dagangan kering.



Gambar II. 23 Tempat Penjualan Dagangan Basah dan Kering
(sumber: Purwantor Joko Slameto. 2020)

Terdapat food plaza yang terletak di lantai 2 dengan penggunaan konsep semi-outdoor yang memberikan kesan terang tanpa perlunya bantuan listrik sebagai penerangan. Pencahayaan alami dengan menggunakan kaca translucent yang mempermudah cahaya alami masuk kedalam ruangan.



Gambar II. 24 Food Plaza
(sumber: Purwantor Joko Slameto. 2020)

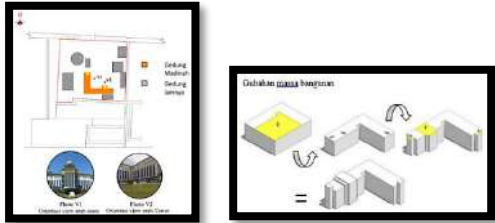

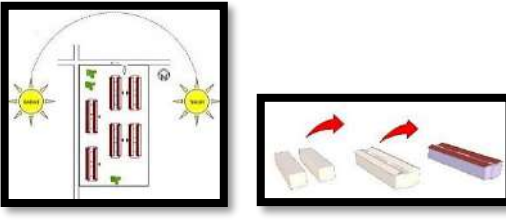
Terdapat koridor/sirkulasi utama yang terdiri dari 8 pintu masuk pada bangunan yang terletak pada sisi timur, utara, selatan dan barat. Dan terdapat fasilitas toilet yang dilengkapi dengan toilet premium ala hotel bintang lima, terletak pada bagian luar pasar, dan juga terdapat toilet pada bangunan pasar di lantai dasar dan lantai dua.



Gambar II. 25 Entance dan Toilet
(sumber: Purwantor Joko Slameto. 2020)

E. Studi Preseden Tentang Pendekatan Bioklimatik

Tabel II. 1 Studi Preseden Tentang Pendekatan Bioklimatik


Asrama Haji Embarkasih Medan	Gedung Teknik SMKN 1 Percut Sei Tuan	Rusunawa Kayu Putih Medan
Orientasi Bangunan		
01	02	03
 <p data-bbox="271 895 763 986">Gambar II. 26 Pola Orientasi Massa Bangunan Asrama Haji Embarkasih (sumber: Ilham Mulya, 2020. di akses2021)</p> <p data-bbox="226 1023 822 1356">Bentuk massa bangunan Asrama haji embarkasi di medan “Madinah Al-Munawwarah” seperti huruf L, arah orientasi fasad nya menghadap kea rah utara untuk posisi bentang ter lebarnya, dan salah satu bidang fasad nya menghadap arah timur. Gubahan massa gedung Madinah Al Munawaroh memiliki bentuk yang pipih</p>	 <p data-bbox="880 895 1350 986">Gambar II. 27 Layout dan Orientasi massa bangunan SMKN 1 Percut Sei Tuan (sumber: Ilham Mulya, 2020. di akses2021)</p> <p data-bbox="822 1023 1417 1356">Orientasi gedung Teknik bangunan SMKN 1 Percut Sei Tuan menghadap utara dan selatan dengan 2 gubahan massa berbentuk persegi Panjang dimana orientasi ini bagus di karenakan menghindari matahari langsung pada siang dan sore hari, dikarenakan kondisi suhu wilayah kecamatan Percut Sei Tuan yang cukup</p>	 <p data-bbox="1431 879 1980 970">Gambar II. 28 Orientasi massa bangunan Rusunawa Kayu Putih Medan (sumber: Ilham Mulya, 2020. di akses2021)</p> <p data-bbox="1417 1023 2011 1356">Rusunawa Kayu Putih memiliki massa bangunan berupa 2 buah balok yang dihubungkan, gabungan massa bangunan yang berbentuk langsing/pipih. Bentuk ini dapat minimalis transfer panas dalam bangunan sehingga paparan sinar matahari lebih sedikit. Sedangkan Orientasi massa bangunan kurang sesuai dengan prinsip</p>

namun dimana terdapat area yang mengarah ke sisi timur dan barat yang memiliki permukaan terpapar radiasi panas matahari yang lebih luas, sehingga pada posisi ini paparan radiasi panas matahari langsung dapat mentransfer radiasi panasnya ke dalam gedung.

panas. Orientasi ini sejalan dengan prinsip arsitektur bioklimatik dimana bangunan utama berorientasi arah utara dan selatan.

arsitektur bioklimatik. Hal ini di karenakan bangunan arah timur dan barat berpotensi besar mendapatkan paparan sinar matahari langsung yang membuat suhu ruang menjadi lebih tinggi.

Bukaan dan Pencahayaan



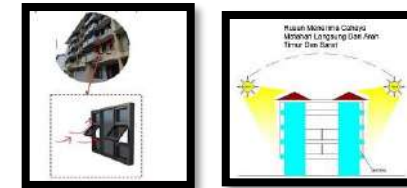
Gambar II. 29 Arah dan jenis Bukaan Bangunan Asrama Haji Embarkasi

- Bukaan passif pada gedung madinah al munawarrah terletak pada sisi fasad bangunan. Bukaan terbesar berada pada arah utara dan timur sehingga memudahkan cahaya matahari alami masuk kedalam ruangan.
- Adapun tipe bukaan yang terdapat pada gedung Madinah al munawarrah menggunakan jendela casement.



Gambar II. 30 Bukaan dan pencahayaan pada Gedung SMKN 1

- Bukaan pada gedung ini berada pada sisi utara dan selatan. Yang bersungsi untuk memasukkan cahaya alami ke dalam gedung dapat dilihat pada gambar di atas. Adapun bukaan yang berada pada antara atap pada Gedung SMKN 1 Percut Sei Tuan.
- Dari Pencahayaan pada gedung SMKN 1 PercutSei Tuan cukup bagus dimana pada



Gambar II. 31 Tipikal Bukaan dan pencahayaan Rusunawa Kayu Putih Medan

- Tipikal bukaan yang massif pada Rusunawa Kayu putih berada pada sisi timur dan barat. Dimana sisi bukaan ini kurang tepat untuk pendekatan bioklimatik.
- Pencahayaan alami pada bangunan rusun cukup baik dikarenakan mendapatkan cahaya alami yang bagus. Namun peletakkannya yang menyebabkan suhu

-Pola sirkulasi udara pada bangunan Madinah Al Munawwarah tidak menguntungkan, dimana fasad terlihat tidak berongga karena sepenuhnya hampir ditutupi oleh kaca, berdasarkan Yeang 1994, dalam memaksimalkan bukaan pada arah orientasi utara dan selatan dapat menguntungkan karena menjadi sirkulasi keluar/masuk bagi angin.

gedung 1 pada bangunan ini dapat memberikan bukaan yang mampu memasukkan sinar matahari dan dapat mengurangi kebutuhan cahaya dari lampu listrik pada siang hari.


ruangan menjadi tinggi karena radiasi panas matahari langsung pada sisi barat.

Transisi



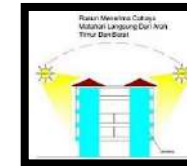
Gambar II. 32 Gambar Transisi Fasad pada Asrama Haji Embarkasih

Bentukan massa pada asrama haji embarkasi tidak menggunakan ruang transisi dalam pengertian bioklimatik adalah zona diantara interior dan eksterior yang bisa berupa selasar dan/atrium yang mengarahkan masuknya angin kedalam



Gambar II. 33 Transisi Pada Luar dan dalam Bangunan SMKN 1 Percut Sei Tuan

Gedung jurusan Teknik bangunan SMKN 1 percut sei tuan dibuat menjadi 2 bagian yang dapat mencegah tidak baiknya sirkulasi udara dikarenakan bentang yang terlalu lebar. Celah diantara kedua gedung sebagai transisi yang dapat berguna sebagai jalur masuk sirkulasi udara, dimana angin dari arah luar dapat mengalir melalui ruang



Gambar II. 34 Transisi Fasad pada Rusunawa Kayu Putih Medan

Pada Area Transisi pada bangunan Rusunuwa Kayu Putih berada pada tengah bangunan yang berfungsi sebagai void yang berguna sebagai jalur untuk mengalirkan udara alami kedalam kamar rusun. Hal ini sesuai dengan pendekatan arsitektur bioklimatik, dimana ruang transisi diartikan

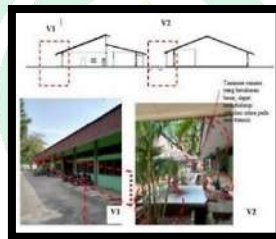
<p>bangunan. Berikut Contoh pemanfaatan control angin pada (Gambar 2. 43)</p>	<p>transisi lalu masuk ke gedung. Dimana dalam gedung terdapat ruang terbuka besar yang dapat menampung udara yang masuk sebelum masuk ke ruangan lainnya.</p>	<p>sebagai ruang antara eksterior dan interior yang berfungsi sebagai ruang udara. Skema transisi dapat dilihat pada gambar di atas.</p>
---	--	--

Lanskap



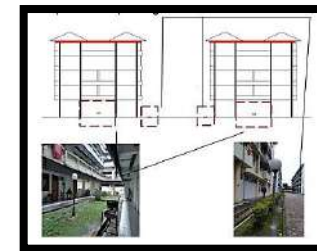
Gambar II. 35 Lanskap pada Asrama Haji Embarkasih

Dalam Bangunan Madinah Al Munawwarah belum mengaplikasikan unsur ekologi dalam arti menjadikan tanaman bagian dari bangunan seperti dalam kajian arsitektur bioklimatik oleh Yeang 1994, tentang mengintegrasikan antara biotik (tanaman) dengan biotik (bangunan) yang kesannya dapat menurunkan suhu dalam bangunan.



Gambar II. 36 Lanskap SMKN 1 Percut Sei Tuan Gedung Teknik Bangunan SMKN 1

Percut Sei Tuan belum mengaplikasikan unsur bioklimatik pada lanskap bangunan, dimana tidak terdapat penggabungan antara tanaman dan bangunan. Penggabungan bertujuan untuk memberikan kenyamanan thermal.



Gambar II. 37 Lanskap Rusunawa Kayu Putih

Dari segi lanskap pada bangunan ini tidak memiliki ketertarikan unsur biotik (tanaman) dan unsur abiotic (bangunan). Namun pada lantai dasar Gedung Rusunawa kayu putih digunakan sebagai area terbuka yang digunakan sebagai kantor, mushola, taman, dan parkir. Hal ini baik untuk penyaluran udara pada gedung.

(Sumber: Olah Data, 2021)

F. Resume Analisis Studi Preseden Pasar Tradisional

Tabel II. 2 Resume Analisis Studi Preseden Tentang Pasar Tradisional

konsep	Pasar Tradisional Sarijadi, Kota Bandung	Pasar Batununggal, Mangger, Kota Bandung	Pasar Modern intermodal (BSD City), Tangerang	Ide Gagasan Perencanaan Pasar Tradisional Atang
1	2	3	4	5
Konsep Lokasi	<ul style="list-style-type: none"> - Terletak Pada daerah Perkotaan. - Memiliki luasan lahan 3.538 m² 	<ul style="list-style-type: none"> - Terletak Pada Kawasan perumahan dan pusat bisnis - Memiliki luas lahan 3,2 ha, 	<ul style="list-style-type: none"> - Terletak pada area perkotaan - Memiliki luas 2,6 ha. 	<ul style="list-style-type: none"> - Lokasi perencanaan pasar terletak di kawasan pemukiman dan perumahan
Konsep Massa Bangunan	<ul style="list-style-type: none"> - Bangunan Tunggal dengan Konsep modern Kontemporer - Terdiri dari empat lantai 	<ul style="list-style-type: none"> - Bangunan Tunggal - Terdiri dari dua lantai 	<ul style="list-style-type: none"> - Bangunan Tunggal - Terdiri dari dua lantai. 	<ul style="list-style-type: none"> - Ide desain pada massa bangunan terdiri dari 1-2 gubahan massa bangunan - Terdiri dari beberapa lantai
Area pada Pasar Basah	<ul style="list-style-type: none"> - Terletak di lantai dasar - Terdapat ruang terbuka sehingga sirkulasi udara dapat masuk. (+) - Tidak ada pembatas antara pasar basah dan 	<ul style="list-style-type: none"> - Mempunyai saluran pembuangan pada bagian depan dan belakang los. (+) - Ruang tertutup, Cahaya buatan yang dominan, sirkulasi kurang nyaman. 	<ul style="list-style-type: none"> - Terletak di lantai dasar - Memiliki sistem pencahayaan dengan memanfaatkan sinar matahari yang memaksimalkan pencahayaan alami dapat 	<ul style="list-style-type: none"> - Ide perencanaan untuk pengelompokan komoditas barang dagangan basah di buat terpisah dari dagangan kering - Terletak di lantai dasar

	pasar kering, dan pada bagian depan los tidak tersedia saluran air. (-)	(-)	masuk.	– Memberikan bukaan terlebar sebagai penghawaan alami di titik ini
Struktur Utama	– Menggunakan Baja dan Lantai dak beton	– Menggunakan struktur baja dengan sistem mono beam.	–	–
Area pada Pasar Kering	– Ruang terbuka sehingga sirkulasi udara dapat masuk. (+) – Material meja untuk bahan makanan menggunakan kayu (-)	– Ukuran Kios lebih besar. (+) – Menggunakan pencahayaan buatan.(-)	– Dilengkapi dengan area kios yang di tata dan dikelola dengan baik – Memanfaatkan sistem pencahayaan alami.	– Untuk tata zoning untuk komoditas barang dagangan kering di lebih dominan di tempatkan di lantai 2 – Di lengkapi dengan sistem pencahayaan alami
Drainase Pasar	– Ruang terbuka sehingga sirkulasi udara dapat masuk. (+) – Tidak ada pengaman	– Mempunyai sistem drainase. (+) – Drainase Pasar Terlihat Kotor (-)	– Mempunyai sistem drainase yang baik dan dilengkapi ruang terbuka yang memaksimalkan pencahayaan dan penghawaan alami.	– Membuat penutup pada bagian drainase agar sampah tidak langsung masuk ke dalam saluran
Koridor Utama Pasar	– Untuk akses utamanya menggunakan material	– Area sirkulasi utama menggunakan material	– Pasar ini dapat di akses dari berbagai sisi	– Untuk area akses utama pada perencanaan desain

	<ul style="list-style-type: none"> Paving block (+) – Tidak ada pembatas antara koridor kios dengan sirkulasi kendaraan. (-) 	<ul style="list-style-type: none"> lantai keramik yang bersih. (+) – Sirkulasi utama digunakan sebagai pembuangan udara dari AC. (-) 	<ul style="list-style-type: none"> bangunan. Sehingga mempermudah orientasi pengunjung ke seluruh pasar, hal ini untuk memaksimalkan sirkulasi arus pengunjung. 	<ul style="list-style-type: none"> pasar di buat di beberapa titik tertentu sebagai akses jalur disegala arah
Ruang Pengelola Pasar	<ul style="list-style-type: none"> – Bersih, mempunyai proteksi kebakaran. (+) – Tertutup dari bukaan udara dan pencahayaan. (-) 	<ul style="list-style-type: none"> – Lebih dekat dengan area loading dock. (+) – Sangat jauh dari ruang pasar sebagai control. (-) 	<ul style="list-style-type: none"> – Pada area pengelola pasar terletak pada area luar bangunan yang didesain dengan memanfaatkan pencahayaan alami. 	<ul style="list-style-type: none"> –
Ruang Publik	<ul style="list-style-type: none"> – Memiliki luas 100 m2, – menunjukkan kesan yang bersih dan difungsikan sebagai tempat musyawarah dan sosialisasi. (+) – terlau mengekspos ruang dengan material kayu. (+) 	<ul style="list-style-type: none"> – multifungsi / bisa sebagai pameran, ukuran yang besar dengan ukuran 150 m2. – Dekat dengan area pasar basa. (-) 	<ul style="list-style-type: none"> – Berfungsi sebagai area istirahat dan bersantai para pengunjung. 	<ul style="list-style-type: none"> – Memiliki area publik pada pasar sebagai tempat istirahat dan bersantai para pengunjung maupun pihak pengelola pasar.
Food Court	<ul style="list-style-type: none"> – Bersih, jauh dari area pasar basah. (+) – Ukuran kecil. (-) 	<ul style="list-style-type: none"> – Terdapat lebih dari 1 gerai makanan. (+) – Dekat dengan area pasar 	<ul style="list-style-type: none"> – Terkesan bersih dan memanfaatkan area <i>food plaza</i> di desain sebagai 	<ul style="list-style-type: none"> – Area food court di rancang pada titik yang jauh dari komoditas

		basah. (-)	focal point yang dirancang dengan konsep tropis-kontemporer, dengan kaca <i>translucent</i> untuk mengoptimalkan pencahayaan dan sirkulasi udara.	barang dagangan basah dan kering. – Mengoptimalkan pencahayaan dan penghawaan alami
Loading Dock	<ul style="list-style-type: none"> – Dekat dengan sirkulasi kios dan los. (+) – Hanya dapat menampung 1 truk besar (-) 	<ul style="list-style-type: none"> – Dapat menampung lebih dari 3 truk. (+) – Jauh dari sirkulasi masuk (-) 	<ul style="list-style-type: none"> – Terdiri dari empat unit – Dan terdapat alat ukur ulang yang terdapat pada pintu keluar bangunan utama pasar. 	– Perancangan untuk tempat bongkar muat barang di kondisikan dengan area kios dan los
Toilet	<ul style="list-style-type: none"> – Bersih, tidak terlalu jauh dari bangunan pasar. (+) – Ukuran toilet kecil. (-) 	<ul style="list-style-type: none"> – Toilet bersih dan banyak. (+) – Terlalu jauh dari pasar. (-) 	– Mengusung tema ala toilet bintang lima yang terdiri dari wastafel, toilet Wanita dan toilet pria.	– Penempatan toilet umum di rencang pada luar bangunan utama pada pasar.

(Sumber: Olah Data, 2021)

G. Resume Analisis Studi Preseden Pendekatan Bioklimatik

Tabel II. 3 Resume Analisis Studi Preseden Pendekatan Bioklimatik

Konsep	Asrama Haji Embarkasi Medan	Gedung Teknik SMKN 1 Percut Sei Tuan	Rusunawa Kayu Putih Medan	Ide Gagasan Terhadap Konsep Perancangan
1	2	3	4	5
Penerapan Prinsip Bioklimatik	<ul style="list-style-type: none"> – Orientasi Bangunan menghadap ke arah utara untuk posisi bentang terlebar, dan salah satu bidang fasadnya menghadap arah timur. (+) 	<ul style="list-style-type: none"> – Orientasi bangunan sesuai prinsip arsitektur bioklimatik dimana bangunan utama berorientasi arah utara dan selatan. (+) 	<ul style="list-style-type: none"> – Orientasi massa bangunan mengarah timur dan barat yang berpotensi besar mendapatkan paparan sinar matahari (-) 	<ul style="list-style-type: none"> – Memastikan untuk arah orientasi pada bangunan menyesuaikan dengan pendekatan arsitektur bioklimatik
Pencahayaan dan Penghawaan	<ul style="list-style-type: none"> – Bukaan terbesar berada pada arah utara dan timur sehingga memudahkan cahaya matahari alami masuk ke dalam ruangan dengan menggunakan jendela casement. 	<ul style="list-style-type: none"> – Bukaan pada gedung ini berada pada sisi utara dan selatan. yang bersungsi untuk memasukkan cahaya alami ke dalam gedung dapat dilihat pada (Gambar 2. 44) 	<ul style="list-style-type: none"> – Bukaan arah timur dan barat. Dimana sisi bukaan ini kurang tepat untuk pendekatan bioklimatik. 	<ul style="list-style-type: none"> – Memanfaatkan orientasi gedung yang dapat meminimalisir masuk cahaya matahari melalui bukaan pada perencanaan.
	<ul style="list-style-type: none"> – Bentuk massa pada asrama haji embarkasi tidak menggunakan 	<ul style="list-style-type: none"> – Pemanfaatan celah diantara kedua gedung sebagai transisi yang dapat 	<ul style="list-style-type: none"> – Pemanfaatan transisi pada bangunan ini berfungsi sebagai void terletak pada 	<ul style="list-style-type: none"> – Ide desain pasar akan berfokus pada segi pencahayaan dan

	ruang transisi (-)	berguna sebagai jalur masuk sirkulasi udara. (+)	bagian tengah bangunan yang berguna sebagai jalur untuk mengalirkan udara alami kedalam kamar rusun (+)	penghawaan alami pada bangunan
Lanskap	– Dalam bangunan asrama haji ini belum mengaplikasikan unsur ekologi yang menjadikan tanaman bagian dari bangunan seperti dalam kajian arsitektur bioklimatik oleh Yeang 1994,	– Dalam bangunan Percut Sei Tuan tidak mengaplikasikan unsur bioklimatik pada lansekap bangunan, dimana tidak terdapat penggabungan antara tanaman dan bangunan.	– Dari segi lansekap pada bangunan ini tidak memiliki ketertarikan unsur biotik (tanaman) dan unsur abiotic (bangunan). – Namun pada lantai dasar Gedung Rusunawa kayu putih digunakan sebagai area terbuka.	– Dari segi lansekap pada bangunan yang akan di desain menggunakan unsur biotik (tanaman) dan unsur abiotic (bangunan). –

(sumber : Olah Data, 2021)

H. Integrasi Keislaman Terhadap Relokasi Pasar Antang Dengan Konsep Bioklimatik Arsitektur

Dalam perancangan Relokasi Pasar Tradisional Antang dengan Konsep Pendekatan Arsitektur Bioklimatik di Makassar, tidak hanya berfokus terhadap konsep perancangan arsitekturnya saja, tetapi juga menerapkan nilai-nilai yang terkandung di dalam al-Qur'an.

1. Keutamaan Perdagangan Jual Beli dalam Islam

Dalam Al-Quran disebutkan bahwa perdagangan merupakan salah satu jalan mencari rezeki yang diperintahkan oleh Allah SWT. dengan cara yang ma'ruf sebagaimana firman ya dalam QS. An-Nisa ayat 29

يَا أَيُّهَا الَّذِينَ آمَنُوا لَا تَأْكُلُوا أَمْوَالَكُم بَيْنَكُم بِالْبَاطِلِ إِلَّا أَنْ تَكُونَ تِجَارَةً عَنْ تَرَاضٍ مِّنْكُمْ
وَلَا تَقْتُلُوا أَنْفُسَكُمْ إِنَّ اللَّهَ كَانَ بِكُمْ رَحِيمًا ﴿٢٩﴾ (النساء/4: 29-29)

Terjemahnya :

“Hai orang-orang yang beriman, janganlah kamu saling memakan harta sesamamu dengan jalan yang batil (tidak benar), kecuali dengan jalan perniagaan yang berlaku dengan suka sama suka di antara kamu dan janganlah kamu membunuh dirimu; sesungguhnya Allah adalah maha penyayang kepadamu.” (QS. An-Nisa ayat 29)

Dari ayat Al-Qur'an di atas kita sangat di anjurkan untuk melakukan transaksi jual beli dengan jujur. QS An-Nisa Ayat 29 di atas (dalam tafsir kitab Jala lain Jilid I) (Jalaluddin As-Suyuti dan Jalaluddin Muhammad Ibnu Ahmad Al-Mahally): dijelaskan “(hai orang-orang yang beriman! Janganlah kamu makan harta sesamamu dengan jalan yang batil)” yang artinya jalan yang haram menurut agama seperti riba dan gasab/merampas (kecuali dengan jalan) atau terjadi (secara perniagaan) menurut suatu qiraat dengan baris di atas sedangkan maksudnya ialah hendaklah harta tersebut harta perniagaan yang berlaku (dengan suka sama suka di antara kamu) berdasarkan kerelaan/ketulusan hati masing-masing, maka bolehlah kamu memakannya. (Dan janganlah kamu membunuh dirimu) artinya dengan melakukan hal-hal yang menyebabkan kecelakaan bagaimanapun juga cara dan gejalanya baik

di dunia dan di akhirat. (Sesungguhnya Allah Maha Penyayang kepadamu) sehingga di larang-Nya kamu berbuat demikian.”

Rasulullah juga turut menjelaskan dalam hadis sahih nya tentang perdagangan yang tidak dibenarkan. bagaimana sikap yang semestinya dikembangkan para pedagang. Berikut adalah hadis yang diriwayatkan oleh Al-Ashbahani:

ان أطيّب الكسب كسب التجار الذين اذا حدثوا لم يكذبوا واذا وعدوا لم يخلفوا
واذا انتمنوا لم يخونوا واذا اشتروا لم يذموا واذا باعوا لم يمدحوا واذا كان
عليهم لم يمتلوا واذا كان لهم لم يعسروا

Artinya :

Dari mu'az bin jabal, bahwa Rasulullah SAW bersabda, “sesungguhnya sebaik-baik usaha adalah usaha perdagangan yang apa bila mereka berbicara tidak berdusta, jika berjanji tidak menyalahi, jika dipercaya tidak khianat, jika membeli tidak mencela produk, jika menjual tidak memuji-muji barang dagangan, jika berhutang tidak melibatkan pembayaran, jika memiliki piutang tidak mempersulit” (H.R. Baihaqi dan dikeluarkan oleh As-Ashbahani).

2. Pandangan Konsep Bioklimatik di dalam Al-Qur'an

Arsitektur bioklimatik ialah suatu pendekatan yang mengarahkan pada penyelesaian desain dengan memperhatikan hubungan antara bentuk arsitektur dan lingkungannya. maka peran arsitek dihadapkan dalam perencanaan dan perancangan arsitektur yang dituntut agar lebih teliti dan tanggap terhadap lingkungan, hal ini mengarah kepada pola pikir seorang arsitek yang mampu melihat kepada sebuah desain yang tidak hanya mengacu pada materi semata, akan tetapi dapat memberikan kepuasan tersendiri bagi para pemilik baik individu maupun kelompok. Karakter atau sifat suatu bangunan akan memberikan dampak pada perkembangan pola hidup kebutuhan manusia dan lingkungannya.

Dalam ajaran islam terdapat keyakinan bahwa bumi merupakan salah satu planet yang diciptakan Allah SWT sebagai tempat hidup yang ideal bagi

manusia dan makhluk lain. Keyakinan ini didasarkan pada firman Allah dalam (QS. Al-A'raf [7] : 74) :

﴿وَأذْكُرُوا إِذْ جَعَلْنَاكُمْ خُلَفَاءَ مِنْ بَعْدِ عَادٍ وَبَوَّأْنَاكُمْ فِي الْأَرْضِ أَنْ تَنْتَحِدُوا مِنْ سُوءِهَا فَصُورًا
وَتَنْحِتُونَ الْجِبَالَ بُيُوتًا فَاذْكُرُوا الْآءَ اللَّهِ وَلَا تَعْتُوا فِي الْأَرْضِ مُفْسِدِينَ ﴿٧٤﴾﴾ (الاعراف/74)

(74)

Terjemahnya :

74. Ingatlah ketika (Allah) menjadikan kamu pengganti-pengganti (yang berkuasa) sesudah 'Ad dan memberikan tempat bagimu di bumi. Kamu membuat pada dataran rendahnya bangunan-bangunan besar dan kamu pahat gunung-gunungnya menjadi rumah. Maka, ingatlah nikmat-nikmat Allah dan janganlah kamu melakukan kejahatan di bumi dengan berbuat kerusakan. (Al-A'raf/74)

Secara literal kata bawwa'akum diambil dari kata ba'a yang artinya kembali. Maknanya yaitu Allah menjadikan bumi sebagai tempat tinggal yang nyaman untuk kembali beristirahat, setelah melakukan segala aktivitas. Bumi merupakan tempat yang layak bagi seluruh makhluk hidup, termasuk manusia. Komponen yang ada di bumi sangat diperlukan untuk kehidupan. Contohnya, Allah melengkapi bumi dengan tumbuh-tumbuhan, yang berfungsi sebagai sumber makanan, obat dan energi maupun oksigen. Oksigen merupakan bahan bernafas untuk semua makhluk hidup. Jika keberadaan tumbuhan berkurang hingga hampir habis, persediaan oksigen pun ikut berkurang sehingga akan membahayakan seluruh makhluk hidup di bumi.

Kehadiran tanaman atau tumbuh-tumbuhan dalam perancangan lanskap terhadap bangunan bioklimatik digunakan tidak hanya untuk kepentingan ekologis tetapi juga membuat bangunan lebih sejuk mengintegrasikan antara elemen biotik terhadap tanaman dengan elemen biotik terhadap bangunan. Pentingnya pemanfaatan sumber daya energi pada bangunan bioklimatik. Dapat di manfaatkan melalui lingkungan ataupun lapisan atmosfer seperti pencahayaan maupun penghawaan alami pada bangunan untuk mengurangi penggunaan sumber daya energi buatan (energi listrik).

Selain itu Allah melindungi seluruh spesies yang ada pada lapisan atmosfer. Kerusakan dan perubahan lapisan atmosfer akan mempengaruhi dan mengancam keberadaan spesies di bumi. Allah berfirman:

﴿وَجَعَلْنَا السَّمَاءَ سَقْفًا مَحْفُوظًا وَهُمْ عَنْ آيَاتِهَا مُعْرِضُونَ﴾ (الانبیاء/21:32)

Terjemahnya :

32. Kami menjadikan langit sebagai atap yang terpelihara, tetapi mereka tetap berpaling dari tanda-tandanya (yang menunjukkan kebesaran Allah, seperti matahari dan bulan). (Al-Anbiya'/21:32)

Pesan ekologis dari ayat tersebut berada pada kalimat yang artinya '*kami jadikan langit sebagai atap yang melindungi*'. Dengan kata lain langit diciptakan Allah sebagai pelindung seluruh makhluk hidup. Dalam terminologi meteorologi menjadi pelindung kehidupan di bumi adalah lapisan atmosfer. Sehingga bumi dapat menjadi tempat hidup bagi seluruh makhluk hidup karena dilindungi oleh lapisan atmosfer. Kerusakan terhadap lapisan atmosfer akan berimplikasi langsung terhadap spesies yang ada di bumi beserta ekosistemnya.

3. Konsep Lokasi Dalam Pandangan Ekonomi Islam

Dalam pandangan ekonomi islam, penentuan lokasi usaha dagang oleh pihak pengelola tentu harus memberikan manfaat bagi para pedagang. Karena tidak strategis nya lokasi usaha yang pedagang yang tempati tentu dapat memengaruhi hasil penjualan ataupun keuntungan yang pedagang dapatkan.

Dalam pemilihan lokasi yang menyangkut dengan judul yang diangkat yaitu, Relokasi Pasar Tradisional Antang. Salah satu yang harus diperhatikan oleh wirausaha atau pedagang, agar usahanya dapat terlihat strategis dalam memperoleh pelanggan, sehingga terdapat beberapa pertimbangan yang akan di pikirkan untuk menentukan lokasi yang tepat. Penentuan lokasi tersebut harus diperhatikan oleh pedagang karena tidak akan pernah lepas dari tanggung jawab dari lingkungan sekitar, dengan melihat bahwa tidak akan merugikan lingkungan sekitarnya, dan melakukan kerusakan.

Islam merupakan agama yang mengatur semua aspek di muka bumi dan salah satunya adalah bagaimana manusia melindungi dan menjaga

lingkungan, serta tidak mencoba untuk merusaknya. Hal ini merupakan salah satu ajaran islam, yaitu melarang melakukan kerusakan lingkungan, seperti tertulis dalam Al-Qur'an surah Al-A'raaf ayat 56, yaitu :

﴿ وَلَا تُفْسِدُوا فِي الْأَرْضِ بَعْدَ إِصْلَاحِهَا وَادْعُوهُ خَوْفًا وَطَمَعًا إِنَّ رَحْمَتَ اللَّهِ قَرِيبٌ
مِّنَ الْمُحْسِنِينَ ﴾ (الاعراف/7: 56)

Terjemahnya :

56. Janganlah kamu berbuat kerusakan di bumi setelah diatur dengan baik. Berdoalah kepada-Nya dengan rasa takut dan penuh harap. Sesungguhnya rahmat Allah sangat dekat dengan orang-orang yang berbuat baik. (Al-A'raf/7:56)

Pemilihan lokasi dalam islam merupakan suatu Ikhtiar yang berarti proses merencanakan dan menentukan hal yang baik perihal lokasi usaha yang dalam islam dikenal dengan bahasa al-makanu yang berarti tempat. Terkait proses pemilihan lokasi sudah tercantum dalam sabda Rasulullah SAW sebagai berikut :

“Jika engkau ingin mengerjakan suatu pekerjaan maka pikirkanlah akibatnya, maka jika perbuatanmu itu baik maka ambillah, dan jika perbuatan ini buruk maka tinggalkanlah.” (H.R. Ibnu Mubarak).

Hubungan hadis tersebut dengan konsep pemilihan lokasi bahwa lokasi yang baik adalah lokasi yang berdampak positif pada lokasi bisnisnya, begitupun sebaliknya jangan memilih lokasi yang buruk karena akan berdampak negatif terhadap operasional suatu bisnis.

BAB III TINJAUAN KHUSUS

A. Tinjauan Lokasi Perancangan

1. Letak Geografis

Kota Makassar merupakan Ibu Kota Provinsi Sulawesi Selatan terletak di ujung selatan pulau Sulawesi dengan cakupan wilayah pesisir dan bahkan mempunyai 9 pulau yang dibagi menjadi 3 kelurahan. (Ir.Syahrir Wahab, MSi, Asri Yuliani, 2021).



Gambar III. 1 Peta Lokasi Kota Makassar
(Sumber: https://id.wikipedia.org/wiki/Kota_Makassar. 2022)

Kota Makassar berbatasan dengan dua kabupaten, yaitu sebelah utara dan timur berbatasan dengan Kabupaten Maros, kemudian sebelah selatan Kabupaten Gowa, dan sebelah barat adalah Selat Makassar. Letak astronomisnya antara $199^{\circ}24'17'38''$ Bujur Timur dan $5^{\circ}8'6'19''$ Lintang Selatan.

2. Administrasi

Kota Makassar memiliki luas wilayah $175,77 \text{ km}^2$. Luas daerah Kota Makassar meliputi 15 kecamatan dan 153 kelurahan. Kecamatan terluas di Kota Makassar adalah Kecamatan Biringkanaya dengan luas $48,22 \text{ km}^2$ atau mencakup 27,43% dari luas Kota Makassar secara keseluruhan. Berikut luas daerah dan jumlah pulau menurut kecamatan di Kota Makassar tahun 2021.

Tabel III. 1 Kota Makassar berdasarkan Kecamatan

Kecamatan (Subdistrict)	Ibu Kota (Capital of Subdistrict)	Luas (Total Area, Km ²)
(1)	(2)	(3)
Mariso	Kampung Buyang	1,82
Mamajang	Maricaya Selatan	2,25
Tamalate	Maccini Sombala	20,21
Rappocini	Gunung Sari	9,23
Makassar	Maradekaya	2,52
Ujung Pandang	Baru	2,63
Wajo	Melayu Baru	1,99
Bontoala	Wajo Baru	2,10
Ujung Tanah	Pattingaloang Baru	4,40
Kepulauan Sangkarrang	Kodingareng	1,54
Tallo	Ujung Pandang Baru	5,83
Panakukang	Paropo	17,05
Manggala	Manggala	24,14
Biringkanaya	Bullurokeng	48,22
Tamalanrea	Tamalanrea	31,84
	Makassar	175,77

(Sumber: Kota Makassar Dalam Angka. 2022)

3. Topografi

Kota Makassar memiliki topografi dengan lahan 0-2 °(datar) dan kemiringan lahan 3-15°(bergelombang) dengan hamparan daratan rendah yang berada pada ketinggian antara 0–25-meter dari permukaan laut. Secara umum topografi Kota Makassar dikelompokkan menjadi dua bagian yaitu:

- a. Bagian barat ke arah utara relatif lebih rendah dekat dengan pesisir pantai.
- b. Bagian timur dengan keadaan topografi berbukit seperti di kelurahan

Antang Kecamatan Panakukang.

Faktor geologi dan jenis tanah yang ada di Wilayah Kota Makassar terdiri dari tanah *inceptisol* dan tanah *utisol*. Penyebaran tanah ini terutama di daerah dataran antara perbukitan, tanggul sungai, rawa belakang sungai, dataran uluvial, dan sebagian dataran struktural berelief datar.(Lembang, 2021),

B. Analisis Pemilihan Lokasi

1. Tinjauan Lokasi



Gambar III. 2 Peta Kecamatan Manggala Provinsi Sul-Sel
(Sumber: (Kecamatan Manggala dalam angka 2021))

Pertimbangan lokasi perancangan untuk Relokasi Pasar Tradisional Antang dengan Pendekatan Arsitektur Bioklimatik di Kota Makassar. Yang berarti, melakukan pemindahan untuk lokasi pasar yang lama ke lokasi tapak yang baru di sertai dengan perencanaan desain sebagai wadah baru pasar tradisional antang.

Melalui batasan pembahasan pada Perencanaan Pasar Tradisional Antang lebih di tekankan di Kecamatan Manggala sebagai dasar pertimbangan pasar sebelumnya. Sebagai kecamatan yang memiliki luas area 24,14 km², tentu ditempati beberapa kelurahan di dalamnya seperti yang dapat dilihat pada (Tabel III. 2)

Melalui RTRW Kota Makassar 2015-2034. Tentang kawasan peruntukan perdagangan dan jasa pasal 58: Kawasan peruntukan Perdagangan dan Jasa Skala Pelayanan Lingkungan di tetapkan di Kecamatan Tallo, Kecamatan Mariso, Kecamatan Makassar, Kecamatan Manggala, Kecamatan Ujung Pandang, Kecamatan Ujung Tanah, Kecamatan Bontoala, Kecamatan Mamajang, Kecamatan Biringkanaya, Tamalate, Wajo, Rappocini, Tamalanrea, Panakukang, dan Kecamatan Kepulauan Sangkarrang. (Berdasarkan ketentuan di atas Kecamatan Manggala masuk dalam cakupan kawasan yang diperuntukkan untuk perdagangan dan jasa

meskipun masih dalam pelayanan skala lingkungan). Berikut adalah jumlah keluarahan yang ada di kecamatan manggala sebagai berikut :

Tabel III. 2 Luas, dan kepadatan penduduk berdasarkan kelurahan di Kecamatan Manggala tahun 2020

Kelurahan	Luas (Km ²)	Rumah Tangga	Penduduk	Kepadatan Per km ²
(1)	(2)	(3)	(4)	(5)
1. Borong	1,92		18.799	9.791
2. Bangkala	3,42		18.535	5.410
3. Tamangapa	7,62		15.329	2.012
4. Manggala	4,44		25.502	5.744
5. Antang	2,63		17.265	6.565
6. Batua	1,92		23.956	12.477
7. Bitowa	1,31		14.110	10.771
8. Biring romang	0,88		13.228	15.032
2020	24,14		146.727	6.078
Kecamatan	24,14	29.375	149.487	6.192

(Sumber: Kecamatan Manggala dalam angka 2021. Syamsuddin, 2021)

Dalam pemilihan lokasi pembangunan pasar tradisional sebaiknya didirikan pada lokasi luas dan ramai. Pendirian pasar pada lokasi yang tidak ada aktivitas perdagangan, sangat sulit untuk di kunjungi oleh masyarakat. Jumlah penduduk, pendapatan perkapita, distribusi pendapatan, dan kebijakan pemerintah juga sangat memengaruhi penentuan lokasi suatu kegiatan pembangunan pasar. (Djojodipuro, 1992).

Tabel III. 3 Jumlah Pasar Berdasarkan Jenisnya Menurut Kelurahan di Kecamatan Manggala tahun 2020

Kelurahan	Pasar Tanpa Bangunan	Mini Market	Rumah Makan	Kedai Makanan	Warung Kelontong
(1)	(2)	(3)	(4)	(5)	(6)
Borong	2	12	9	16	98
Bangkala		8		25	134
Tamangapa	1	4		30	86
Manggala	1	5		19	130

Antang		9	1	35	152
Batua	1	8	7	33	141
Bitowa		3		21	91
Biring Romang		4	1	30	102
Kecamatan 2020	5	53	18	209	934

(Sumber: Kecamatan Manggala dalam angka 2021. Syamsuddin, 2021)

2. Analisis Relokasi Pasar

Fungsi Pasar Tradisional Antang sebagai wadah baru yang melayani perdagangan di skala lingkup pemukiman di Makassar. Dengan tujuan untuk melakukan pemindahan lokasi pasar ke lokasi yang baru. Melalui pertimbangan dalam pemilihan lokasi untuk perancangan ulang pasar tradisional antang

Adapun dasar pertimbangan dalam pemilihan tapak terkait Relokasi Pasar Tradisional Antang dengan pendekatan arsitektur bioklimatik di kota makassar disesuaikan dengan Rencana Tata Ruang Wilayah Kota Makassar 2015-2034 Tentang Perdagangan dan jasa yaitu :

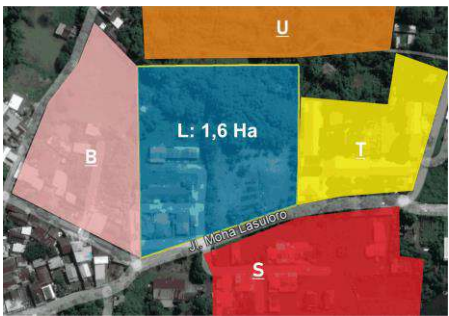

- a. Melalui (Musthofa, 2011) perencanaan tempat relokasi sebagai wadah baru secara geografis dekat dengan tempat yang lama (lokasi sebelumnya) untuk mempertahankan jaringan sosial dan ikatan masyarakat yang sudah baik.
- b. Prinsip lokasi median (*median location*) berdasarkan (Asy'ari, 1993), lokasi ditentukan di tengah-tengah atau median segala arah, jarak lokasi menjadi pertimbangan dalam pemilihan lokasi yang tepat, dengan demikian dapat ditentukan letak zona atau lokasi pasar, baik dari segi pertokoan, supermarket, stasiun, pusat pendidikan, pusat pemerintahan dan fasilitas kesehatan.
- c. Aksesibilitas berupa fasilitas transportasi umum, kedekatan dengan pengunjung sebagai konsumen yang potensial, dapat berupa daerah perumahan dan perkantoran.

Tabel III. 4 Tinjauan terhadap Relokasi Pasar Antang pada Kelurahan yang ada di Kecamatan Manggala sebagai berikut :

Pertimbangan	Kelurahan Bangkala	Kelurahan Bitowa	Kelurahan Antang	Kelurahan Biring Romang
01	02	03	04	05
Pertumbuhan Penduduk				
1. Luas	2,63 km ²	1,31 km ²	3,42 km ²	0,88 km ²
2. Penduduk	17,265 jiwa	14,110 jiwa	18,535 jiwa	15,032 jiwa
Jenis Pasar				
1. Pasar Tanpa Bangunan				
2. Mini Market	8 U	3 U	9 U	4 U
3. Rumah Makan	1 U			1 U
4. Kedai Makanan	35 U	21 U	25 U	30 U
5. Warung Kelontong	134 U	91 U	152 U	102 U
Aksesibilitas				
1. Mobil Angkot				
2. Bus				

(Sumber:Olah data. 2022)

Berdasarkan tinjauan untuk pemilihan lokasi (kelurahan) di atas maka dapat diketahui lokasi perencanaan ulang Pasar Tradisional Antang dengan Pendekatan Arsitektur Bioklimatik Di Makassar berada di Kelurahan Bangkala. Berikut adalah gambaran alternatif pemilihan lokasi tapak untuk perancangan ulang untuk pasar tradisional antang sebagai berikut :

Kelurahan Antang	
Alternatif 1 (JL. Moha Lasuloro)	Alternatif 2 (JL. Antang Raya)
Luas Tapak	
 <p style="text-align: center;">L=1,65 Ha</p>	 <p style="text-align: center;">L=2,50 Ha</p>

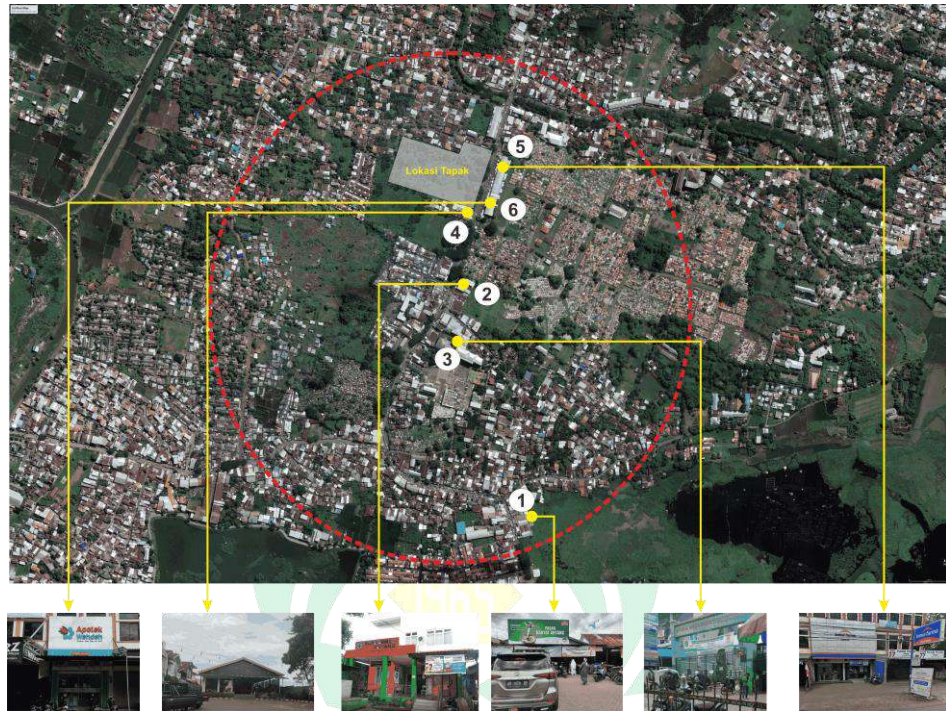
Batasan Tapak	
1. Utara berbatasan dengan perkuburan china pannara 2. Selatan berbatasan dengan perumahan griya rindu alam 3. Timur berbatasan dengan SMAN 12 Makassar 4. Barat berbatasan dengan pemukiman penduduk dan persawahan	1. Utara berbatasan dengan kompleks antang jaya 2. Selatan berbatasan dengan kampoeng kuliner Makassar-Antang 3. Timur berbatasan dengan Ruko di Jl. Antang Raya 4. Barat berbatasan dengan Perumahan BTN Antang Jaya
Fasilitas Pendukung	
1. Lokasi Pasar Antang 400-meter dari lokasi tapak 2. Puskesmas Antang Perumas, 675 meter dari lokasi tapak 3. Balai besar pelatihan kesehatan makassar 228 meter dari lokasi tapak 4. SMAN 12 Makassar 30-meter dari lokasi tapak 5. Universitas Megarezky, 680-meter dari lokasi tapak 6. TPA Antang sebagai wadah pembuangan sampah	1. Lokasi Pasar Antang 763-meter dari lokasi tapak 2. Puskesmas Antang, 230-meter dari lokasi tapak 3. Universitas Megarezky, 350-meter dari lokasi tapak 4. Kampoeng kuliner Makassar, 25-meter dari lokasi tapak 5. Apotek Wahda Cabang Antang, 40-meter dari tapak 6. Apotek Kimia Farma Antang 23-meter dari tapak 7. TPA Antang sebagai wadah pembuangan sampah

Luas Kelurahan Antang berada di urutan ke empat terbesar dari total luas wilayah yang ada di Kecamatan Manggala. Hal ini sangat berpengaruh dari tingkat kepadatan penduduk suatu wilayah, khususnya di Kelurahan Antang setidaknya jumlah penduduk berkisar 17,265 dengan kepadatan penduduk sekitar 6.565 km² (Kecamatan Manggala Dalam Angka, 2021).

Berdasarkan luas dan laju pertumbuhan penduduk, Kelurahan Antang memiliki potensi besar terhadap sektor perdagangan dan jasa, data menunjukkan pertumbuhan ritel modern/swalayan (mini market) terdapat 9-unit yang tersebar di kelurahan antang dan menempati posisi ke dua setelah kelurahan borong yang mencapai 12-unit ritel modern. Di ikuti dengan warung/kedai makanan sekitar 35-unit, dan toko/warung kelontong mencapai 152-unit. Adapun akan ketersediaan pasar tanpa bangunan, khususnya pasar tradisional antang yang dikelola langsung oleh pemerintah setempat (Kecamatan Manggala Dalam Angka, 2021).

C. Analisis Tapak

1. Batasan Tapak



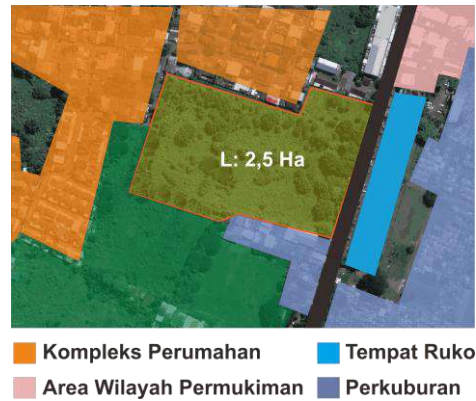
Gambar III. 3 Batasan Tapak
(Sumber: (Olah data. 2022))

2. Eksisting Tapak

Lokasi tapak perancangan ulang Pasar Tradisional Antang berada di Kelurahan Antang, Kecamatan Manggala dengan luas 2.50 Ha. Kondisi eksisting tapak bagian Utara berbatasan dengan dengan kompleks antang jaya, bagian Timur berbatasan area ruko di Jl. Antang Raya, dan sebelah Barat berbatasan Perumahan BTN Antang jaya, dan pada bagian Selatan berbatasan dengan Kampoeng Kuliner Makassar Antang. Adapun untuk kondisi eksisting Jalanan memiliki lebar ± 8 meter

Berdasarkan ketentuan RTRW Kota Makassar 2015-2034, umumnya peraturan zonasi untuk kawasan perdagangan dan jasa terhadap penerapan intensitas pemanfaatan ruang meliputi :

- a. GSB : 10m
- b. KDB : 40%
- c. KLB : 16 m
- d. KWT : 60%
- e. RTH : 30%



Gambar III. 4 Existing Tapak
(Sumber: (Olah data. 2022))

Adapun potensi dan hambatan pada tapak di uraikan sebagai berikut :

a. Potensi

- 1) Ketersediaan sistem jaringan kota seperti jaringan listrik dan jaringan internet,
- 2) Lokasi tapak yang berada di lingkup pemukiman
- 3) Jarak antara pasar modern/swalayan (mini market) cukup berjauhan
- 4) Terdapat fasilitas penunjang di sekitar tapak
- 5) Terdapat area terbuka hijau pada bagain dalam tapak

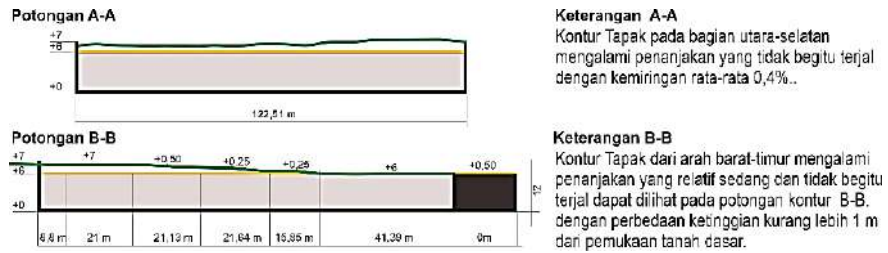
b. Hambatan

- 1) Aktivitas di sekitaran tapak ramai

3. Analisis Topografi

Keadaan kontur tanah pada area dalam tapak mengalami peningkatan dari arah selatan-utara dimana tapak berada pada ketinggian 6-7 mdpl atau meter diatas permukaan laut. Untuk elevasi ketinggian pada area tapak sekitar 1 meter, dapat dilihat pada (Gambar III.4).





Gambar III. 5 Topografi Tapak
 (Sumber: (Olah data. 2022))

Tapak ini memiliki beberapa potensi dan hambatan yang dapat diuraikan sebagai berikut :

a. Potensi

- 1) Melakukan pengolahan terhadap desain pada massa bangunan dengan mempertimbangkan kesesuaian dengan tapak
- 2) Memanfaatkan kontur tanah yang relatif tinggi dengan menggunakan *sistem cut and fill* untuk di kikis pada kontur tapak terendah dengan tujuan agar ketinggian tapak sama dengan permukaan jalan.

b. Hambatan

- 1) Kontur tanah relatif datar sehingga memberikan kesan monoton.
- 2) Terdapat saluran sistem drainase pada tapak yang masih membutuhkan pembenahan.



Gambar III. 6 Output Topografi Tapak
 (Sumber: (Olah data. 2022))

Berdasarkan analisis topografi dengan mempertimbangkan potensi dan hambatan pada tapak, maka output dari perancangan bangunan yaitu bagaimana memperhatikan antara fungsi bangunan dengan kondisi tapak/lingkungan. Sistem *cut and fill* digunakan untuk pada tapak perancangan dengan memindahkan tanah dengan elevasi yang tinggi

kebagian elevasi yang rendah, hal ini bertujuan agar ketinggian elevasi tapak rata dengan jalan.

4. Analisis Sirkulasi

Untuk Akses Penghubung kedalam tapak dapat dilalui melalui akses dua arah ke Jl. Antang Raya, Berikut gambaran mengenai kondisi akses sirkulasi pada area sekitar tapak dapat dilihat pada (Gambar III.7).



Gambar III. 7 Kondisi Sirkulasi Sekitaran Tapak
(Sumber: (Olah data. 2022))

Potensi dan hambatan pada tapak mengenai pola sirkulasi dapat diuraikan sebagai berikut :

a. Potensi

- 1) Akses untuk menuju lokasi tapak dapat di tempuh dengan mudah
- 2) Jalur dua arah sebagai akses yang mempermudah menuju tapak

b. Hambatan

- 1) Terdapat wilayah padat kendaraan di bagian utara tapak, yang terletak di perempatan Jl. Antang Raya
- 2) Tidak terdapat jalur pedestrian di sekitar tapak



Gambar III. 8 Output Analisis Sirkulasi
(Sumber: (Olah data. 2022))

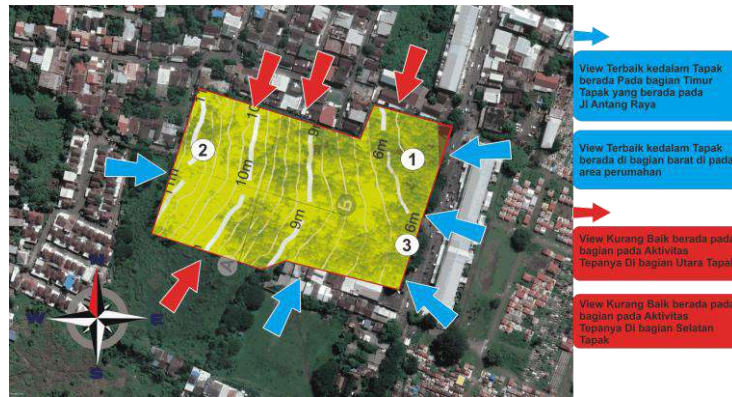
Adapun output dari hasil analisis sirkulasi dapat dilihat pada (Gambar III.7). Penempatan jalur masuk dan keluar pada tapak diletakkan pada bagian depan sebagai akses yang sering di lalui oleh kendaraan umum, sedangkan jalur khusus diletakkan di samping jalur akses masuk. Sirkulasi kendaraan dalam tapak dirancang mengelilingi tapak agar sesuai dengan peruntukan perancangan pasar. Unsur biotik/tumbuhan digunakan sebagai bentuk penerapan arsitektur bioklimatik. Vegetasi sebagai peneduh dan pengarah jalur sirkulasi pada tapak.

5. Analisis View

Analisis View terbagi menjadi dua yaitu pengambilan view kedalam tapak dan pengambilan view keluar tapak, adapun di uraikan sebagai berikut:

a. View kedalam Tapak

View terbaik kedalam tapak dapat dilihat dari bagian timur dan barat, hal ini dikarenakan bagian tersebut masuk pada daerah yang sering di lalui atau aktivitas pada titik ini relative tinggi. View kurang baik ke dalam tapak di bagi menjadi dua, pertama pada bagian utara tapak karena merupakan daerah perumahan, sedangkan pada bagian selatan adalah area lahan kosong. Berikut gambaran mengenai gambaran kondisi view kedalam tapak dapat dilihat pada (Gambar III.9)



Gambar III. 9 Kondisi View kedalam Tapak
(Sumber: (Olah data. 2022)

Berdasarkan data pada analisis di atas, tapak memiliki beberapa potensi dan hambatan yang dapat di uraikan sebagai berikut :

1) Potensi

a) Pemilihan orientasi bangunan sangat berpengaruh pada view suatu tapak.

2) Hambatan

a) Membutuhkan perencanaan orientasi bangunan yang baik dalam merespons view terbaik kedalam tapak.

b) Memerlukan perencanaan fasad yang menarik untuk merespons view terbaik ke dalam tapak.

b. View keluar Tapak

View terbaik keluar tapak berada pada bagian timur dan barat di karenakan menghadap langsung ke arah jalan dan perumahan. Adapun untuk view kurang baik berasal dari sebelah utara dan selatan di karenakan view dari dalam tapak langsung menghadap ke bangunan berlantai di bagian tapak, dan dari arah selatan langsung menghadap perumahan namun terdapat dinding pemisah antara tapak dan perumahan. Berikut gambaran mengenai kondisi view keluar tapak dapat dilihat pada (Gambar III.10).



Gambar III. 10 Kondisi View Keluar Tapak
(Sumber: (Olah data. 2022))

Berdasarkan data di atas, beberapa potensi dan hambatan mengenai analisis view keluar tapak dapat di uraikan sebagai berikut :

a) Potensi

- a) Membuat tampilan lanskap dan tampilan fasad bangunan yang dapat merespons view yang baik dari tapak

b) Hambatan

- a) Membuat dinding sebagai batasan untuk pandangan view yang kurang baik
- b) Membutuhkan perancangan terhadap orientasi dan fasad yang baik untuk merespon view terbaik keluar tapak.



Gambar III. 11 Output Analisis View Tapak
(Sumber: (Olah data. 2022))

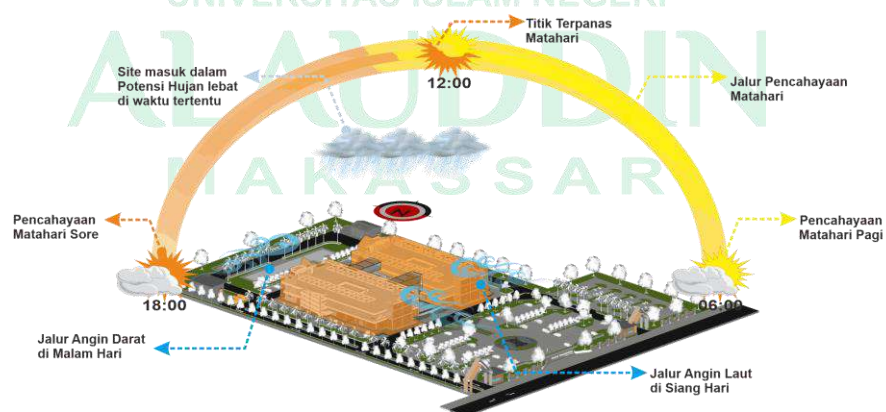
Output dari analisis view dengan pertimbangan potensi dan hambatan pada tapak dapat dilihat pada (Gambar III.11). Pemilihan orientasi bangunan sebagai respons terhadap view terbaik yang merupakan wilayah padat aktivitas. Orientasi bangunan yang menghadap arah timur

untuk menghindari matahari siang dan sore hari membutuhkan perencanaan fasade yang menarik, sebagai respon pencahayaan dan penghawaan alami hal dalam arsitektur bioklimatik, dimana penempatan vegetasi sebagai unsur biotik dapat merespon pandangan keluar dan kedalam tapak dan dapat memberi kesan sejuk pada area tapak. Perletakan dinding atau tembok berfungsi sebagai pembatas tapak dan menghalau view kurang baik kedalam tapak, dan perencanaan peletakan *sculhuture* sebagai *vocal point* pada tapak.

6. Analisis Iklim

Kota Makassar memiliki suhu udara maksimum $30,3^{\circ}\text{C}$, dan minimum $27,0^{\circ}\text{C}$, dengan rata-rata kelembapan udara 67%. Kecepatan angin rata-rata 4,0 knots, dan penyinaran matahari rata-rata 66 %, dengan curah hujan rata-rata $251-924 \text{ mm}^3$ selama 158 hari.

Data existing pada lokasi tapak dominan merupakan lahan hijau dan terdapat beberapa vegetasi padat diluar dan di dalam tapak yang dapat mampu mempengaruhi temperature udara. Kecepatan angin di Kota Makassar rata-rata 10km/jam. Angin laut terjadi pada siang hari dari arah timur sedangkan angin darat terjadi pada malam hari dari arah barat. (<https://www.ventusky.com>, 2022) berikut gambaran mengenai kondisi iklim pada tapak dapat dilihat pada (Gambar III.12).



Gambar III. 12 Kondisi Iklim Pada Tapak
(Sumber: (Olah data. 2022))

Hasil analisis berdasarkan data di atas tapak ini memiliki beberapa potensi dan hambatan yang dapat di uraikan sebagai berikut :

a. Potensi

- 1) Memaksimalkan paparan sinar matahari sebagai pencahayaan alami pada bangunan
- 2) Vegetasi yang ada pada tapak dapat memberi kesan sejuk pada pengguna maupun bangunan.
- 3) Hembusan angin di sekitaran tapak dapat mengalir dengan bebas dikarenakan kurangnya bangunan berlantai pada area tapak
- 4) Pemanfaatan penghawaan alami dengan memberi bukaan.

b. Hambatan

- 1) Pengaturan terhadap orientasi bangunan untuk menghindari paparan sinar matahari langsung
- 2) Pemberian pengontrolan terhadap pencahayaan alami untuk menghindari paparan sinar matahari langsung dalam gedung
- 3) Hembusan angin laut dari arah barat memberi hempasan angin yang berlebih sehingga memerlukan pengontrolan sistem pada bangunan.
- 4) Area tapak termasuk daerah yang berpotensi hujan lebat pada waktu tertentu.



Gambar III. 13 Output Analisis Iklim
(Sumber: (Olah data. 2022))

Berdasarkan analisis dengan pertimbangan potensi dan hambatan, maka output dari hasil analisis iklim dijelaskan pada (Gambar III.13). Dalam perancangan arsitektur bioklimatik pentingnya perancangan pada bangunan yang di upayakan untuk dapat beradaptasi dengan lingkungan sekitar, pemilihan orientasi bangunan mempertimbangkan iklim pada tapak. perencanaan *shading* bertujuan untuk menghalau pencahayaan dan udara yang berlebihan yang diletakkan di sisi gedung, air hujan di alirkan menuju

kolam penampung atau sumur resapan air hujan, vegetasi berfungsi sebagai peneduh dan pemecah angin serta untuk menghindari pencahayaan matahari yang berlebihan.

7. Analisis Kebisingan

Tingkat kebisingan tinggi berasal dari akses jalan utama (JL. Antang Raya) berasal dari kendaraan yang melintas. tingkat kebisingan sedang berasal dari bagian selatan, dan bagian barat yang merupakan area hijau dan beberapa pemukiman warga dan, sedangkan tingkat kebisingan rendah berasal dari bagian utara yang terdapat beberapa vegetasi yang padat. Berikut gambaran kondisi pada tapak dapat dilihat pada (Gambar III.13).



Gambar III. 14 Analisis Kebisingan pada Tapak
(Sumber: (Olah data. 2022))

Berdasarkan data di atas tapak ini memiliki beberapa potensi dan hambatan mengenai analisis kebisingan yang dapat di uraikan sebagai berikut:

a. Potensi

- 1) Kehadiran pasar sebagai pusat kebisingan maka diperlukan perancangan untuk meminimalisir kebisingan dari dalam keluar tapak.

b. Hambatan

- 1) Membutuhkan perencanaan peletakan bangunan yang baik dan dapat merespon kebisingan di sekeliling tapak.



Gambar III. 15 Output Analisis Kebisingan
(Sumber: (Olah data. 2022)

Perancangan pasar tidak dapat dipisahkan dari kebisingan dikarenakan keberadaan pasar sebagai pusat dari kebisingan itu sendiri. Output dari analisis kebisingan yaitu membuat perancangan peletakan vegetasi atau pagar sebagai peredam kebisingan dari pusat pasar untuk meminimalisir kebisingan dari dalam ke luar tapak, dapat dilihat pada (Gambar III.15).

8. Analisis Vegetasi

Area tapak 85% merupakan area hijau dan vegetasi, sedangkan 15% merupakan area terbangun (rumah warga). Terdapat beberapa vegetasi di dalam tapak namun keadaan vegetasi tersebut tidak semua memenuhi persyaratan dan hanya beberapa yang dapat dipertahankan. Adanya vegetasi dapat mempengaruhi kondisi termal dan merupakan aspek penting untuk memperhatikan keterkaitan antara tumbuhan / biotik, dan bangunan / abiotik terlepas dari keterkaitan tersebut hal ini dapat mempengaruhi kenyamanan pengguna bangunan.



Gambar III. 16 Kondisi Vegetasi pada Tapak
(Sumber: (Olah data. 2022)

Kondisi vegetasi yang ada dalam tapak lebih dominan ditumbuhi pohon besar yang terletak di pinggir Jl Antang Raya, dan beberapa vegetasi yang ada di dalam lokasi tapak seperti pohon mahoni dan pohon kapas. Berdasarkan data di atas tapak ini memiliki beberapa potensi dan hambatan mengenai analisis kebisingan yang dapat diuraikan sebagai berikut :

a. Potensi

- 1) Terdapat beberapa Vegetasi yang dapat di pertahankan

b. Hambatan

- 1) Memerlukan perencanaan vegetasi yang tepat
- 2) Hanya sedikit vegetasi yang dapat di pertahankan dalam tapak



Gambar III. 17 Output Analisis Vegetasi
(Sumber: (Olah data. 2022))

Adapun hasil analisis dengan mempertimbangkan potensi dan hambatan pada tapak dapat dilihat pada (Gambar III.17). Dilakukan penambahan vegetasi pada tapak dan sekeliling tapak, seperti perancangan vegetasi yang berfungsi sebagai pohon pengarah, perancangan vegetasi yang berfungsi sebagai pohon peneduh dan peletakan beberapa vegetasi sebagai pohon hiasan yang dapat menambah kesan visual yang baik pada bangunan.

9. Analisis Utilitas

Kondisi eksisting pada tapak terdapat dua kebutuhan utilitas yang tersedia yaitu sumber tenaga listrik dan sumber air. Sumber tenaga listrik berasal dari PLN, yang didistribusikan dari tiang listrik pada sepanjang Jl. Moh Lasuloro. Terdapat saluran drainase yang berada pada bagian depan tapak yang dapat di manfaatkan. Sumber air pada kawasan ini kebanyakan

masyarakat menggunakan sumur bor. Berikut adalah gambaran mengenai kondisi utilitas yang ada pada tapak dapat dilihat pada (Gambar III.17).



Gambar III. 18 Kondisi Utilitas pada Tapak (Sumber: (Olah data. 2022))

Berdasarkan data di atas tapak memiliki beberapa potensi dan hambatan mengenai analisis utilitas yang dapat di uraikan sebagai berikut :

a. Potensi

- 1) Terdapat jalur listrik dari PLN yang disediakan oleh pemerintah yang dapat berfungsi sebagai sumber listrik
- 2) Terdapat jalur drainase pada tapak yang dapat di manfaatkan sebagai buangan air limbah dan sebagai penanggulangan banjir.

b. Hambatan

- 1) Memerlukan perencanaan atau peletakan ruang utilitas yang baik agar tidak mengganggu pengguna jalan.
- 2) Memerlukan perencanaan utilitas air bersih dan air kotor dalam perancangan pasar



Gambar III. 19 Output Analisis Utilitas (Sumber: (Olah data. 2022))

Adapun hasil analisis dengan mempertimbangkan potensi dan hambatan utilitas pada tapak dapat dilihat pada (gambar 3.19). Dilakukan perencanaan pada area tapak yang menggunakan *U-Ditch* sebagai drainase pra cetak dilengkapi dengan penutup yang dapat menjadi pijakan bagi pengguna jalan. Memanfaatkan sebagai lahan pada tapak untuk penempatan *Powerhouse* dan *deep well* untuk mempermudah pengecekan atau pengontrolan sumber tenaga listrik atau sumur bor dan sebagainya.

10. Penzoningan



Gambar III. 20 Analisis Penzoningan pada Tapak
(Sumber: (Olah data. 2022))

Zoning untuk keperluan perancangan pasar terbagi menjadi tiga zona yaitu kawasan publik yang berfokus untuk perancangan parkir dan area hijau. Zona semi publik diperuntukkan untuk bangunan utama sebagai wadah untuk perniagaan. Sedangkan untuk semi privat atau zona service diperuntukkan untuk fasilitas pendukung untuk keperluan bangunan pasar.

D. Analisis Program Ruang

1. Pelaku

a. Kelompok Pedagang dan penyewa

Berdasarkan data (Suhartika, 2018) jumlah pedagang tahun 2018 menampung 110 pedagang, sedangkan data lapangan Pasar Tradisional Antang di tahun 2021 telah menampung 130 pedagang. Berdasarkan data lapangan jenis usaha yang dilakukan pedagang terbagi menjadi tiga :

- 1) Perdagangan barang, yang dapat dikategorikan menjadi 3 yaitu pedagang basah, pedagang semi basah, dan pedagang kering
- 2) Pedagang jasa
- 3) Perdagangan barang dan jasa

Berikut adalah tabel penggolongan jenis pedagang berdasarkan karakteristik jualan :

Tabel III. 5 Jumlah pedagang Pasar Tradisional Antang

Pedagang Basah		Pedagang Semi Basah		Pedagang Kering	
01		02		03	
1. Ikan	20	1. Sayuran	17	1. Pakaian	30
2. Daging	15	2. Buah	13	2. Kosmetik	5
		3. Kue Tradisional	5	3. Elektronik	5
		4. Rempah	20		
	35		55		40
Total pedagang : 130					

(Sumber : Olah Data Lapangan, 2021)

Kelompok pedagang pasar berdasarkan tempat penjualan yaitu :

- 1) Pedagang kios, los/lapak yang terdiri dari pedagang kebutuhan seharian, berkala, khusus.
 - 2) Pedagang eceran, pedagang kaki lima, pedagang keliling yang menjajakan barang dagangannya.
 - 3) Penyewa ruang pelengkap, yaitu perorangan atau perusahaan yang menyewakan ruang untuk kelengkapan pada kegiatan utama seperti ATM center, dan Food court.
- b. Pembeli atau kelompok konsumen

Pembeli adalah semua golongan masyarakat yang datang dengan tujuan untuk mendapatkan apa yang menjadi kebutuhan dengan harga murah dan pelayanan langsung.

- c. Pelaku Penunjang

Pelaku penunjang adalah pelaku yang turut mendukung eksistensi pasar yang terdiri dari pemerintah, pengelolaan pasar, dan pihak swasta. Pengelolaan pasar terdiri dari kepala pasar, pejabat keuangan, dan pejabat teknis lainnya.

Berdasarkan data lapangan, pelaku pengelola atau penunjang yang ada di Pasar Tradisional Antang terdiri atas tiga orang yang menjabat sebagai pihak pengelola, hal ini dikarenakan lahan yang di tempati sebagai wadah untuk pasar antang. Sehingga dalam perancangan ulang pasar tradisional antang memerlukan pengelolaan manajemen dan staff pasar yang terkoordinasi dengan baik dapat dilihat pada (Tabel III.6).

Tabel III. 6 Perancangan manajemen dan staff pasar Antang

No	Devisi	Jabatan	Jumlah
01	01	02	02
1.	Pimpinan UPT	– Kepala UPT – Sekretaris	3 org 1 org
2.	Administrasi Umum	– Kepala Administrasi Staff – Bidang Personalia Staff – Bidang Humas	3 org – –
3.	Keuangan	– Kepala Divisi Keuangan – Staff Bidang Keuangan	3 org –
4.	Teknik	– Kepala Divisi Teknik – Staff Bidang Teknik – Staff Bidang Housekeeping – Operator Building – Automation System – Ruang Monitor	– – – – – –
5.	Operasional	– Kepala Divisi Operasional – Staff Keamanan – Staff Kebersihan – Staff Parkir	3 org 2 org – 3 org

2. Proyeksi Jumlah Pedagang

Untuk mengetahui jumlah pedagang 10 tahun ke depan, dapat di asumsikan melalui pertimbangan jumlah pedagang pada lokasi Pasar Tradisional Antang sebelumnya yang dapat dilihat pada (Tabel III.6). Mengenai jumlah pedagang pada tahun 2021 sebanyak 130 pedagang, dalam 10 tahun dapat diketahui dengan menggunakan rumus ahli matematika Perancis Pieon D Poisson. Rumus ini digunakan untuk mengetahui prediksi jumlah penduduk :

$$P_n = P_o (1+r.n)$$

Keterangan :

P_n = Jumlah pedagang setelah n tahun ke depan

P_o = Jumlah pedagang pada tahun akhir

r = Angka pertumbuhan pedagang

n = Jangka waktu dalam 10 tahun

Jadi untuk mengetahui prediksi pertumbuhan dalam angka 10 tahun ke depan terbagi menjadi sebagai berikut :

a. Pedagang

Maka pertambahan pedagang

$$r = \frac{130-110}{110} \times 100\%$$

$$r = \frac{20}{110} \times 100\%$$

$$r = 0,181\%$$

b. Proyeksi jumlah pedagang tahun 2031 (sepuluh tahun mendatang)

$$P_n = P_o \{1 + (r.n)\}$$

$$P_n = 130 \{1 + (0,181 \times 10)\}$$

$$P_n = 130 \{2,81\}$$

$$P_n = 365 \text{ Pedagang}$$

Jadi prediksi jumlah pedagang pada tahun 2031 sebanyak 365 pedagang. Untuk jumlah konsumen / pembeli yang datang tiap harinya akan meningkat seiring dengan meningkatnya jumlah pedagang di kawasan tersebut.

3. Kebutuhan Ruang

Dalam perencanaan suatu pasar terdapat analisis kebutuhan ruang pengguna dan aktivitas yang disertai dengan fungsi- fungsi yang berbeda dapat dilihat pada (tabel 3.7). Secara umum aktivitas-aktivitas yang dimaksud dapat di kelompokkan menjadi lima kelompok aktivitas, yaitu kelompok aktivitas umum, aktivitas pengelola, aktivitas pelengkap, aktivitas pelayanan, serta aktivitas pendukung yang dapat mendukung terbangunnya suatu pasar.

Tabel III. 7 Kebutuhan Ruang

NO	Fungsi Utama	Pelaku	Kegiatan	Kebutuhan Ruang
Kelompok Aktivitas Utama				
1	Aktivitas Perdagangan (Area Publik)	Pedagang	Kedatangan	Hall
			Display barang dagangan dan tawar-menawar	Kios
				Los Basah
				Los Kering
				Lapak (PKL)
			Bongkat muat barang	Drpping Barang / Bongkar Muat
			Memotong Daging	Ruang Pemotong Daging
			Menyimpan daging ke Pendingin	Ruang atau tempat pendinging (could storage)
			Buang Air Kecil / Besar	Toilet / WC
		Sholat	Musholla	
		Menyimpan Kendaraan	Parkir umum	
		Pengunjung	Kedatangan	Hall
			Membeli dan Melihat Barang	Kios
				Los Basah
				Los Kering
			Cuci Tangan	Wastafel portabel
			Buang Air Kecil / Besar	Toilet / WC
Sholat	Musholla			
Menyimpan Kendaraan	Parkir umum			
Kelompok Aktivitas Pengelola				
2	Aktivitas Pengelola (Area Privat)	Kepala UPT	Mengoordinasi dan meminta pertanggung jawaban semua aktivitas devisi,	Ruang Kepala Pasar

			dan menentukan kebijakan		
			Melakukan Kegiatan Rapat	Ruang Rapat	
			Buang Air Kecil / Besar	Toilet / WC	
			Sholat	Musholla	
			Makan	Pantry / Rooftop	
			Menerima Tamu	Ruang Tamu	
			Menyimpan Kendaraan	Parkir umum	
		Divisi Administrasi Umum	Menanggapi Urusan Kesekretarian, kepegawaian, dan kehumasan	Ruang Divisi Administrasi Umum	
			Menyimpan Arsip	Ruang Arsip	
			Melakukan Kegiatan Rapat	Ruang Rapat	
			Buang Air Kecil / Besar	Toilet / WC	
			Sholat	Musholla	
			Makan	Pantry / Rooftop	
			Menyimpan Kendaraan	Parkir umum	
			Divisi Keuangan	Menangani pembukuan keuangan, penggajian karyawan, pemasukan dan pengeluaran pasar serta penagihan sewa kios dan los.	Ruang Divisi Keuangan
				Melakukan Kegiatan Rapat	Ruang Rapat
				Buang Air Kecil / Besar	Toilet / WC

			Sholat	Musholla
			Makan	Pantry / Rooftop
			Menyimpan Kendaraan	Parkir umum
		Divisi Teknik	Menangani Utilitas bangunan dan struktur bangunan, merawat dan memelihara gedung dan lingkungannya	Ruang Divisi Teknik
			Buang Air Kecil / Besar	Toilet / WC
			Sholat	Musholla
			Makan	Pantry / Rooftop
			Menyimpan Kendaraan	Parkir umum
		Divisi Operasional	Menangani keamanan, kebersihan, dan parkir	Ruang Operasional
			Melakukan Kegiatan Rapat	Ruang Rapat
			Buang Air Kecil / Besar	Toilet / WC
			Sholat	Musholla
			Makan	Pantry / Rooftop
			Menyimpan Kendaraan	Parkir umum
Kelompok Aktivitas Penunjang				
3	Aktivitas Penunjang (Area Publik)	Pedagang	Makan dan minum	Foodcourt
			Mengambil Uang	ATM Center
			Berobat	Klinik
			Buang Air Kecil / Besar	Toilet / WC

			Sholat	Musholla
			Menyimpan Kendaraan	Parkir umum
		Pengunjung	Makan dan minum	Foodcourt
			Mengambil Uang	ATM Center
			Buang Air Kecil / Besar	Toilet / WC
			Berobat	Klinik
			Sholat	Musholla
			Menyimpan Kendaraan	Parkir umum
		Pengelola	Makan dan minum	Foodcourt
			Mengambil Uang	ATM Center
			Buang Air Kecil / Besar	Toilet / WC
			Berobat	Klinik
			Sholat	Musholla
			Menyimpan Kendaraan	Parkir umum
Kelompok Aktivitas Service				
4	Aktivitas Service (Area Semi Privat)	Pengelola Pedagang	Memastikan system mechanical dan electrical bangunan, memperbaiki system	Ruang Panel
				Ruang Genset
				Ruang AHU
				Ruang Mesin AC
				Ruang Fire Service Tank
				Ruang Pabx
				Ruang Water Tank dan Pompa
		Membersihkan Pekarangan dan Mengumpulkan Sampah	Tempat Pembuangan Sampah Sementara	

			Istirahat dan makan	Ruang Cleaning Service
			Menyimpan Barang	Gudang
			Menjaga Keamanan	Pos Jaga
			Buang Air Kecil / Besar	Toilet / WC
			Menyimpan Kendaraan	Parkir umum
			Membersihkan pekarangan dan Mengumpulkan Sampah	Tempat Pembuangan Sampah Sementara
			Buang Air Kecil / Besar	Toilet / WC

(Sumber : Olah Data , 2022)

4. Besaran Ruang

Untuk mendapatkan Kebutuhan dan besaran ruang /dimensi ruang maka digunakan besaran ruang sebagai acuan. Dasar pengguna standar ruang berdasarkan :

- Data Arsitek (Ernst Neufert, 1996) Jilid 1
- Data Arsitek (Ernst Neufert, 2002) Jilid 2
- Asumsi (ASM)

Tabel III. 8 Besaran Ruang

Kelompok Ruang	Kebutuhan Ruang	Sumber	Jumlah Ruang	Kapasitas	Standar	Besaran Ruang
Kelompok Aktivitas Utama						
Bangunan Pasar Tradisional Antang						
Kelompok Aktivitas Perdagangan	Hall	NAD	1 U	300	2 m ² /org	600 m ²
	Kios I	NAD	64 U	2 org	9m ² /org	612 m ²
	Kios II		12 U	2 org	5,72m ² /org	100 m ²
	Los Basah		75 U	2 org	2 m ² /org	300 m ²

	Los Kering		68 U	2 org	3 m ² /org	350 m ²
	Bongkar Muat Sementara	AS	1 U	4 Truk	83,75 m ² / truk	335 m ²
	Bongkar Muat Tetap	AS	1U	2 Truk	50 m ² /truk	100 m ²
	Tempat Pemotong Hewan	NAD	1 U	10 org	2 m ² /org	20 m ²
	Ruang <i>Cold Storage</i>	NAD	1 U	10 org	20 m ² /org	20 m ²
	T Cuci Tangan Bersama	NAD	2 U	10 org	0,82m ² /org	16,4 m ²
	Toilet Umum	NAD	4 U	Pria 4 org	Pria 4 org x (Urinoir 1m ²) = 4 m ² 4 org x (WC 3 m ²) = 12 m ² 3 org x (Wastafe 1 1,5 m ²) = 4,5 m ²	154 m ²
Wanita 4 org				Wanita 4 org (WC 3 m ²) = 12 m ² 4 org x (Wastafe 1 1,5 m ²) = 6 m ²		
Luas Ruang Aktivitas Perdagangan						2.507,4 m ²
Sirkulasi 30%						752,22 m ²
Total						3.529,62 m²
Kelompok Aktivitas Pengelola						
Kelompok Aktivitas Pengelola	Ruang Kepala Pasar	NAD	1 U	5 org	4 m ² /org	20m ²
	Ruang Sekretaris	NAD	1 U	3 org	4m ² /org	12m ²

	Ruang Rapat	NAD	1 U	10 org	3,2m ² /org g	32 m ²
	Ruang Tamu	NAD	1 U	7 org	1,2m ² /or g	8,4 m ²
	Ruang Divisi Administrasi	NAD	1 U	10 org	2,4m ² /or g	24 m ²
	Ruang Arsip	NAD	1 U	3 org	3,2m ² /or g	9,6 m ²
	Ruang Divisi Keuangan	NAD	1 U	4 org	2,4m ² /or g	9,6 m ²
	Ruang Divisi Teknik	NAD	1 U	10 org	2,4m ² /or g	24 m ²
	Ruang Operasional	NAD	1 U	12 org	2,4m ² /or g	28,8 m ²
	Ruang CCTV	NAD	1 U	3 org	12m ² /or g	36 m ²
	Pantry	NAD	1 U	4 org	13m ² /og	50 m ²
	Gudang	NAD	1 U	7 org	30m ² /or g	200 m ²
	Toilet	NAD	1 U	Pria 4 org	Pria 4 org x (Urinoir 1m ²) = 4 m ² 4 org x (WC 3 m ²) = 12 m ² 3 org x (Wastafe 1 1,5 m ²) = 4,5 m ²	38,5 m ²
				Wanita 4 org	Wanita 4 org (WC 3 m ²) = 12 m ² 4 org x (Wastafe 1 1,5 m ²) = 6 m ²	
Luas Ruang Aktivitas Pengelola					497,5 m ²	
Sirkulasi 30%					149,25 m ²	

Total						646,75 m²
Kelompok Aktivitas Penunjang						
Kelompok Aktivitas Penunjang	Ruang Food court					
	Ruang Makan	NAD	1 U	200 org	2 m ² /org	400 m ²
	Dapur	NAD	20 U	3 org	5 m ² /org	300 m ²
	Toilet	NAD	3 U	Pria 4 Org	Pria 4 org x (Urinoir 7m ²) = 4 m ² 4 org x (WC 3 m ²) = 12 m ² 3 org x (Wastafe 1 1,5 m ²) = 6 m ²	38,5 m ²
				Wanita 4 org	Wanita 4 org (WC 3 m ²) = 12 m ² 4 org x (Wastafe 1 1,5 m ²) = 6 m ²	
	ATM Center					
	Klinik					
	Musholla	NAD	1 U	45 org	1,6m ² /org	74 m ²
	Luas Ruang Aktivitas Penunjang					
Sirkulasi 30%						232,2 m ²
Total						1.006,2 m²
Kelompok Aktivitas Service						
Kelompok Aktivitas Service	Ruang Panel		2 U	–	12 m ² /U	24 m ²
	Ruang Genset		1 U	–	40 m ² /U	40 m ²

	Ruang AHU		1 U	–	10 m ² /U	20 m ²
	Ruang Mesin Ac		1 U	–	100 m ² /U	100 m ²
	Ruang Fire Service Tank		1 U	–	20 m ² /U	20 m ²
	Ruang Water Tank & Pompa					
	Ruang Pabx		1 U	–	12 m ² /U	12 m ²
	Tempat Pembuangan Sampah Sementara		1 U	–	30 m ² /U	30 m ²
	Ruang Cleaning Service		1 U	20 Org	1,8 m ² /U	36 m ²
Luas Ruang Aktivitas Service						302 m ²
Sirkulasi 30%						90,6 m ²
Total						393 m²
Area Parkir						
Parkir Pengunjung	Mobil	NAD	1 U	45% dari jumlah pengunjung, pedagang 365 org =164,25 org, (diasumsikan 1 mobil 4 org) 164,25 / 4 = 41 mobil	13,5m ²	1.200 m ²
	Motor	NAD	1 U	50% dari jumlah pengunj	2,2 m ²	350 m ²

				ung, pedagan g 365 org =182,5 org, (diasums ikan 1 motor 2 org) 182,5 / 2 = 91 motor		
	Mobil Box			5% dari jumlah pengunj ung, pedagan g 365 org =18,25 org, (diasums ikan 1 mobil 2 org) 182,5 / 2 = 9 mobil box	18 m2	162 m2
Total Parkir Pengunjung						1.732 m2
Parkir Pengelola	Mobil		1 U	Mobil	13 m2	150 m2
	Motor		1 U	Motor	3 m2	150 m2
	Truk Sampah		1 U	2 Truk	25 m2	50 m2
Total Luas Parkir Pengelola						350 m2
Total Luas Area Parkir					2.082 m2	

Sirkulasi 30%	624,6 m ²
Total	2.706,6 m ²
Total	8.281,77 m²

(Sumber : Olah Data , 2022)

Berdasarkan data besaran ruang di atas serta syarat-syarat yang berlaku seperti KDB dan RTH. Dapat kebutuhan jumlah lantai dan parkir kendaraan adalah sebagai berikut :

a. Perhitungan jumlah lantai :

1. Luas tapak = 25.500 m²
2. KDB rencana = 40%
= 40% x 25.500 m² = 10.200 m²
3. Keb. Luas gedung = 5.192,750 m²
4. Jumlah Lantai = 5.192,750 m²: 10.200 m²
= **2,596** lantai ~3 lantai

b. Perhitungan Parkir

1. Luas tapak = 25.500 m²
2. RTH rencana = 60%
= 60% x 16.500 m² = 15.300 m²
3. KDB rencana = 40%
= 40% x 25.500 = 10.200
4. Keb. area parkir = 2.706,6 m²
5. Luas area parkir = 25.500 m² – 15.300 m²
= **10.200 m²** area parkir

5. Hirarki Ruang Pasar Tradisional Antang

Analisis ini bertujuan untuk mengetahui kedekatan serta batasan antar ruang sehingga mempermudah dalam layout dalam perancangan ruang nantinya.

a. Hirarki Ruang Secara Vertikal

Berikut gambaran pola hubungan ruang secara vertikal untuk fungsi utama bangunan :



Gambar III. 21 Hirarki Ruang Secara Vertikal
(Sumber: (Olah data. 2022))

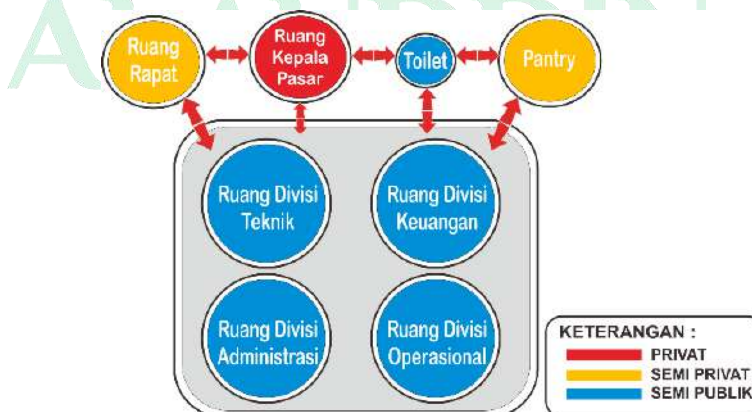
Pembagian Zona secara vertikal dilakukan untuk menentukan pengelompokan komoditas barang. Pembagian zona baik yang bersifat privat, publik maupun semi publik dilakukan mulai dari lantai dasar sampai lantai teratas.

Hasil dari pengelompokan pola hubungan ruang di atas lantai dasar berfokus pada komoditas penjualan lapak untuk dagangan ikan, daging maupun kebutuhan pokok seperti sayur. Lantai dua untuk komoditas dagangan kering yang berfokus pada area penjualan kios. Lantai tiga merupakan ruang pengelola dan area penunjang pada pasar seperti *food court* sebagai pendukung aktivitas bangunan.

b. Hirarki Ruang Secara Horizontal

1) Pola Antar Ruang Fungsi Pengelola

Berikut adalah gambaran pola hubungan ruang secara horizontal untuk kantor pengelola.

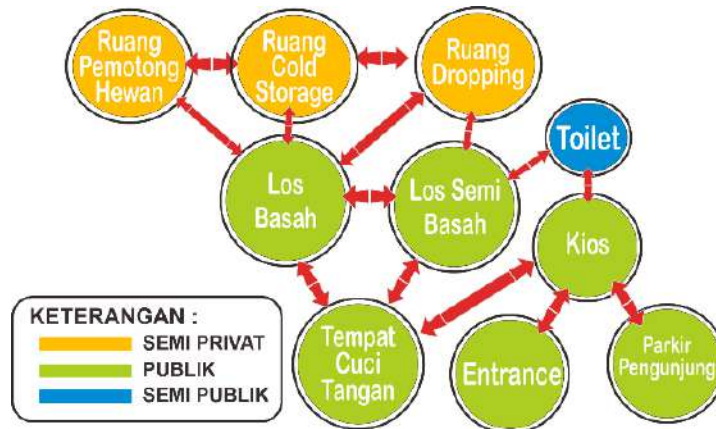


Gambar III. 22 Hirarki Ruang Pengelola
(Sumber: (Olah data. 2022))

Kantor ruang pengelola berfungsi sebagai gedung pelayanan. Masing-masing divisi menjadi pusat kegiatan dengan fungsi publik yang lebih kompleks yang dapat mewadahi untuk keseluruhan gedung.

2) Pola Antar Ruang Fungsi Perdagangan

Berikut adalah gambaran pola hubungan ruang secara horizontal yang berfungsi sebagai ruang perdagangan:



Gambar III. 23 Hirarki Ruang Fungsi Perdagangan
(Sumber: (Olah data. 2022))

3) Pola Antar Ruang Fungsi Service

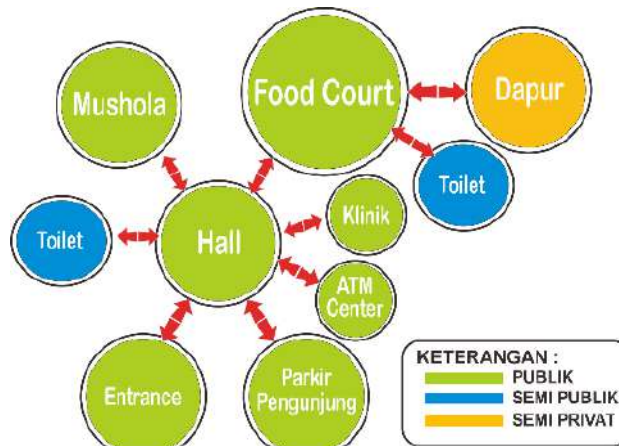
Berikut adalah gambaran pola hubungan ruang secara horizontal yang berfungsi sebagai ruang service.



Gambar III. 24 Hirarki Ruang Service
(Sumber: (Olah data. 2022))

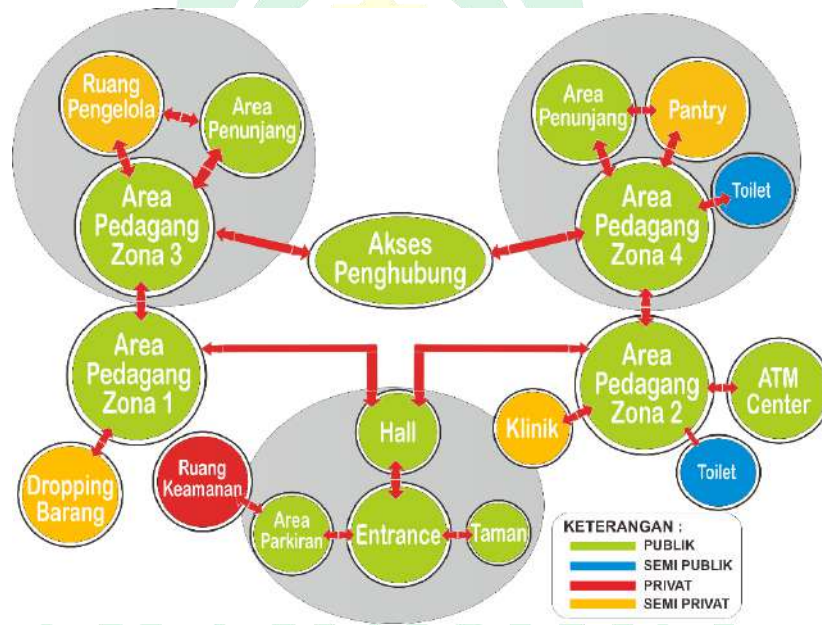
4) Pola Antar Ruang Fungsi Penunjang

Berikut adalah gambaran pola hubungan ruang secara horizontal yang berfungsi sebagai ruang penunjang.



Gambar III. 25 Hirarki Fungsi Penunjang
(Sumber: (Olah data. 2022))

Berikut adalah pola keseluruhan hubungan ruang terhadap perancangan pola tata ruang pasar tradisional antang sebagai berikut :



Gambar III. 26 Hirarki Ruang Keseluruhan
(Sumber: (Olah data. 2022))

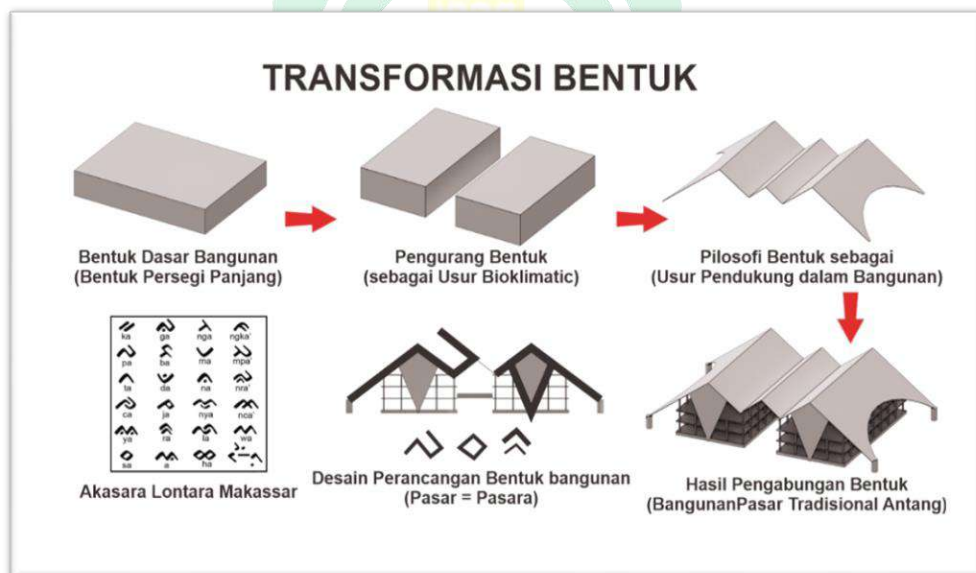
E. Analisis Bentuk

Konsep bentuk dalam perancangan bangunan terhadap Relokasi Pasar Tradisional Antang di dasarkan pada beberapa pertimbangan :

1. Filosofi bangunan dapat memberikan gambaran ciri khas dalam suatu daerah
2. Memaksimalkan atau menyelaraskan antara bentuk bangunan maupun kondisi iklim yang ada pada lingkup perancangan.

3. Bentuk bangunan tidak mempengaruhi aktivitas pengguna bangunan.

Elemen penting dalam mewujudkan ekspresi bangunan dapat di adaptasikan dari fungsi bangunan sebagai tempat atau wadah untuk melakukan kegiatan jual beli barang yang di dalamnya terdapat sistem tawar menawar. Dalam perancangan ulang pasar tradisional antang pemilihan bentuk sangat berperan penting dalam memenuhi unsur atau kriteria yang dapat menunjang kelangsungan hidup bagi pengguna. Arsitektur bioklimatik dapat memberikan pengaruh terhadap unsur biotik (tanaman) dan unsur abiotik (bangunan). Filosofi bentuk hadir sebagai gambaran umum yang memperlihatkan ciri khas suatu tempat. Berikut adalah transformasi bentuk bangunan dalam perancangan ulang pasar tradisional antang dengan pendekatan arsitektur bioklimatik dapat dilihat pada (Gambar III.26).



Gambar III. 27 Analisis Transformasi Bentuk
(Sumber: (Olah data. 2022)

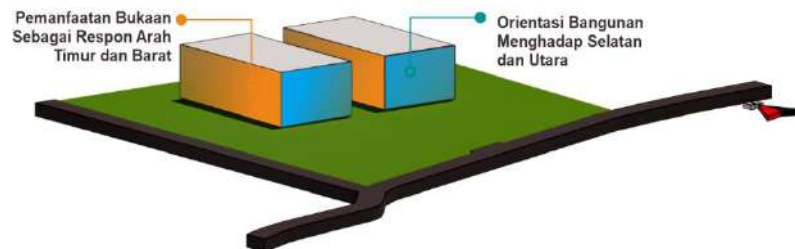
Perencanaan bangunan mempertimbangkan unsur bioklimatik. Perencanaan 2 gubahan sebagai bentuk yang dapat merespons iklim dari lokasi tapak, desain bentuk bangunan di ambil dari filosofi aksara lontara makassar, sebagai bentuk ejaan dari kata pasar ke pasara yang jika diartikan dalam pengucapan bahasa mangkasara.

F. Analisis Pendekatan Arsitektur Bioklimatik Pada Perancangan Pasar Tradisional Antang

Dalam perancangan bangunan terhadap pendekatan arsitektur bioklimatik pada perancangan pasar tradisional antang terdapat beberapa kriteria yang perlu diperhatikan:

1. Orientasi Bangunan

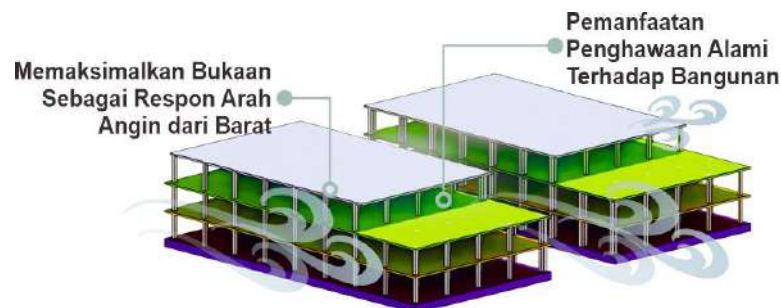
Orientasi bangunan sangat penting untuk menciptakan perlindungan energi bangunan dengan bukaan menghadap utara dan selatan yang dapat memberi keuntungan dalam mengurangi insulasi panas, sedangkan pemanfaatan bangunan untuk dapat merespon bukaan dari arah timur dan barat yaitu dapat memberikan dinding eksternal pada luar ruangan.



Gambar III. 28 Pemanfaatan Orientasi Bangunan
(Sumber: (Olah data. 2022))

2. Bukaan dengan Pemanfaatan Penghawaan Alami

Untuk memastikan penghawaan alami pada ruang dalam bangunan. Penghawaan alami perlu pengontrolan secara perlahan untuk menghindari terjadinya kelembaban udara. Dari segi kenyamanan thermal pada bangunan bioklimatik dapat dicapai dalam beberapa cara, diantaranya yang paling efisien adalah dengan memanfaatkan bukaan terbesar dari sisi bangunan.



Gambar III. 29 Pemanfaatan Bukaan pada Bangunan
(Sumber: (Olah data. 2022))

Pemberian bukaan jendela yang besar pada sisi fasad bangunan bertujuan agar udara dari luar dapat mengalir bebas dengan mudah. Dengan iklim tropis maka tekanan udara cukup tinggi sehingga pada bangunan harus menggunakan sistem pengendali udara berupa shading yang diletakkan di sisi Gedung dan dapat di fungsikan juga sebagai fasad pada bangunan.

Bangunan pusat grosir yang memiliki banyak kios dapat di bantu dengan memanfaatkan konsep *high ceiling* agar udara dapat mengalir sempurna keseluruhan bangunan dengan memanfaatkan ketinggian dari langit-langit yang di desain lebih tinggi dari atap kios.



Gambar III. 30 Sirkulasi Angin Pada Bangunan
(Sumber: (Olah data. 2022))

3. Bukaan dengan Pemanfaatan Pencahayaan Alami

Untuk merespons energi matahari sebagai sumber utama dengan memanfaatkan bukaan pada bangunan bioklimatik, sehingga memerlukan proteksi terhadap radiasi dari silau matahari yang masuk terutama dari sisi timur dan barat. Untuk memanfaatkan pembayangan dari sinar matahari maka di perlukan (Secondary Skin) yang berfungsi sebagai shading sehingga cahaya alami masuk kedalam ruangan tanpa berlebihan.

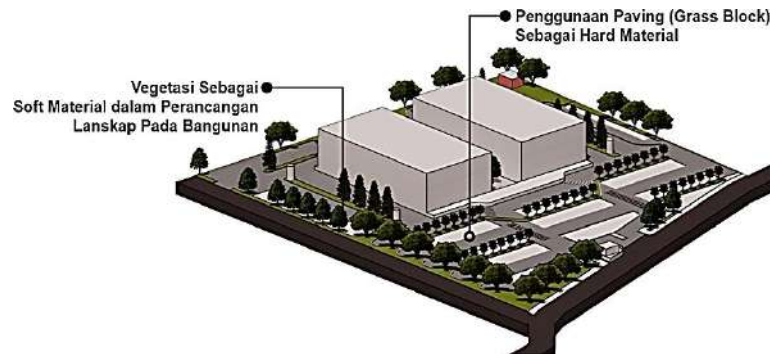


Gambar III. 31 Pemanfaatan Bukaan Sebagai Pencahayaan Alami
(Sumber: (Olah data. 2022))

4. Lanskap

Dalam merancang tapak terdapat beberapa aspek yang perlu di pertimbangkan yaitu mengatur material alami maupun buatan sebagai respon terhadap bangunan dan tumbuhan. Material lanskap dibagi menjadi dua

bagian utama yaitu material lunak (*soft materials / softscape*) dan material keras (*hard materials / hardscape*). Material lunak yang dimaksud adalah vegetasi atau pepohonan, tanah dan air, sedangkan material keras seperti kayu, material keras alami dari bumi seperti batu batuan dan material keras buatan bahan campuran seperti beton dan *plywood*.



Gambar III. 32 Material Lanskap Pada Bangunan
(Sumber: (Olah data. 2022))

5. Kenyamanan dalam Bangunan Bioklimatik

Terdapat beberapa sasaran yang harus dipenuhi oleh suatu karya arsitektur. Pertama, bahwa bangunan harus memberikan kenyamanan baik secara (psikis maupun secara fisik) bagi penghuni bangunan (karyono, 1996). Terdapat aspek yang perlu di penuhi oleh suatu karya arsitektur yakni :

a. Kenyamanan Psikis

Kenyamanan psikis banyak kaitannya dengan kepercayaan, agama, aturan adat dan sebagainya. Aspek ini bersifat personal atau secara kualitatif.

b. Kenyamanan Fisik

Kenyamanan Fisik lebih bersifat universal atau secara kuantitatif, terdiri dari kenyamanan ruang (*spatial comfort*), kenyamanan penglihatan (*visual comfort*), kenyamanan pendengaran (*audial comfort*), dan kenyamanan suhu (*thermal comfort*).

G. Analisis Pendukung dan Kelengkapan Bangunan

1. Konsep Acuan Struktur dan Material

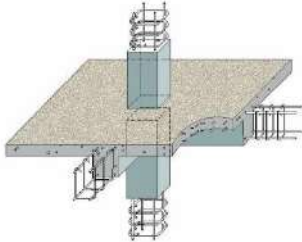
Konsep acuan di gunakan pada perancangan ulang pasar tradisional antang dapat di pertimbangkan dengan beberapa faktor sebagai berikut :

a. Keamanan struktur dalam menerima beban dari dalam maupun dari luar bangunan

- b. Struktur bangunan dapat menyesuaikan dengan iklim tropis
- c. Struktur bangunan dapat di sesuaikan dengan pendekatan yang di pilih
- d. Struktur bangunan mudah di terapkan dalam perancangan bentuk
- e. Interaksi dari setiap potongan struktur sehingga dapat diperoleh sistem struktur yang saling mendukung terutama pada sistem *mechanical electrical* dan kelengkapan bangunan.
- f. Material bangunan ramah terhadap lingkungan.

Berdasarkan Analisa konsep sebagai acuan struktur terhadap perancangan ulang pasar tradisional dengan pendekatan arsitektur bioklimatik mengenai penggunaan struktur bangunan yang dapat dilihat pada (Tabel 4.1)

Tabel IV. 1 Konsep Struktur

Bagian Struktur	Jenis Struktur	Dasar Pertimbangan
Struktur Bawah	 <p>Pondasi Bore Pile</p>	<ul style="list-style-type: none"> • Penggunaan pondasi bore pile digunakan untuk konruksi di area tapak yang sempit • Pondasi bore pile tidak terpengaruh oleh kondisi tanah lempung dan tidak bergerak kesamping meskipun kondisi tanah bergelombang. • Pondasi ore pile dapat meminimalisir getaran tanah serta tidak mengeluarkan bising saat proses pemancangan.
Struktur Tengah	 <p>Kolom, balok dan Plat Beton</p>	<ul style="list-style-type: none"> • Penggunaan struktur kolom beton pada bangunan yang berfungsi struktur vertikal utama. • Strukur balok beton digunakan pada seluruh bagian struktur tengah sebagai penghubung

		<p>antara kolom dan plat beton</p> <ul style="list-style-type: none"> • Penggunaan plat beton pada seluruh bagian bangunan yang berfungsi sebagai struktur horizontal utama.
Struktur Atas	 <p>Baja WF</p>	<ul style="list-style-type: none"> • Rangka bangunan yang cocok dibangun pada konstruksi tanah yang cukup labil • Mampu mencapai bentang yang lebar • Bahannya tidak memerlukan dan perbaikan yang tinggi.



(Sumber : Olah Data , 2022)

2. Konsep Sirkulasi dalam Bangunan

Perencanaan sirkulasi dalam bangunan dibedakan menjadi sirkulasi secara vertikal dan horizontal. Dalam perencanaan sirkulasi secara vertikal dibentuk oleh penempatan jalur tangga atau ramp sebagai penghubung dari lantai dasar ke lantai dua sedangkan secara horizontal dapat dibentuk dengan perencanaan koridor sebagai penghubung dari bangunan satu ke bangunan lainnya :

Tabel IV. 2 Akses Sirkulasi dalam Bangunan

No	Perencanaan Sirkulasi	Gagasan
1	 <p>(Tangga)</p>	<ul style="list-style-type: none"> • Penempatan atau letak ruang tangga didesain agar mudah di lihat dan dicari orang. Tidak berdekatan dengan ruang lain agar tidak mengganggu aktivitas lain. • Tangga juga dapat di fungsikan sebagai tangga darurat, dirancang dekat dengan pintu keluar,

		sebagai antisipasi terhadap bencana kebakaran dan lain-lain.
2	 <p>(Ramp)</p>	<ul style="list-style-type: none"> • Penempatan ramp dalam pasar dapat berperan sebagai element vertikal dalam bangunan. • Ramp sendiri dapat di fungsikan sebagai fasilitas pendukung dalam bangunan, yang dapat didesain untuk pengguna kaum difable. Dengan kemiringan 7°.
3	 <p>(Koridor)</p>	<ul style="list-style-type: none"> • Penempatan koridor dalam bangunan di desain sebagai sirkulasi secara horizontal yang memiliki fungsi sebagai askes penghubung dari dua massa bangunan.


(Sumber : Olah Data , 2022)




3. Konsep Bangunan dan Material Lanskap

Pada relokasi atau perancangan ulang pasar tradisional dengan pendekatan arsitektur bioklimatik di makassar. Perlu memperhatikan keperluan material pada bangunan dan juga lanskap sehingga dapat membantu dalam perencanaan yang dapat dilihat pada tabel berikut :

a. Konsep Material Bangunan

Tabel IV. 3 Material Bangunan

Elemen Arsitektural	Material	Pertimbangan
Penutup Atap	 <p>Kaca Sky Light</p>	<ul style="list-style-type: none"> • Dapat difungsikan sebagai sistem pencahayaan alami



	 <p>Bata expose</p>	<ul style="list-style-type: none"> • Dapat memberi kesan tradisional atau natural pada bangunan. Kesan tersebut muncul karena dinding terlihat seolah belum selesai, karena tidak di plester dan tidak dicat. • Dapat memberi kesan sejuk dan nyaman
Dinding	 <p>Secondary Skin</p>	<ul style="list-style-type: none"> • Dapat berfungsi sebagai fasad bangunan dan penghalau sinar matahari langsung • Dapat berfungsi sebagai lapisan dinding luar bangunan yang dipasang tidak menempel, jadi ada jarak antara dinding dan lapisan tersebut
	 <p>Kaca Tempered</p>	<ul style="list-style-type: none"> • Dapat tahan terhadap Goresan (anti gores) dan Kuat • Dapat tahan terhadap panas matahari
Lantai	 <p>Keramik</p>	<ul style="list-style-type: none"> • Mudah dalam pemasangan • Mudah di bersihkan • Menambah nilai visual

	 <p style="text-align: center;">Rumput Sintetis</p>	<ul style="list-style-type: none"> • Mudah dalam perawatan • Cocok digunakan di berbagai tempat • Menambah kesan alami pada bangunan.
--	---	--


(Sumber : Olah Data , 2022)

b. Pemilihan Material Lansekap

Tabel IV. 4 Material Lansekap

Elemen Arsitektural	Material	Pertimbangan
Hard Material	 <p style="text-align: center;">Grass Block</p>	<ul style="list-style-type: none"> • Adanya rongga untuk tempat bertumbuh nya tanaman membuat tempat di pasang nya paving lebih hijau • Dapat membantu proses penyerapan air tanah • Lebih kuat dan tahan lama terhadap cuaca
	 <p style="text-align: center;">Lampu Taman/Lampu Sorot</p>	<ul style="list-style-type: none"> • Dapat membantu penerangan pada area luar bangunan • Dapat berfungsi sebagai pengarah jalan • Menambah kesan estetika

	 <p>Pagar</p>	<ul style="list-style-type: none"> • Dapat berfungsi sebagai pembatas tapak • Dapat difungsikan sebagai penghadang pandangan untuk view kurang baik
Soft Material	 <p>Pohon Flamboyan</p>	<ul style="list-style-type: none"> • Pohon dengan daun lebat dapat difungsikan sebagai penyaring udara dan kebisingan
	 <p>Pohon Beringin</p>	<ul style="list-style-type: none"> • Dapat difungsikan sebagai pohon peneduh • Sebagai batasan tapak
	 <p>Pohon Palem</p>	<ul style="list-style-type: none"> • Dapat difungsikan sebagai pohon pengarah

	 <p style="text-align: center;">Pohon Karsen</p>	<ul style="list-style-type: none"> • Sebagai peneduh dan buahnya dapat dikonsumsi oleh pengunjung.
--	--	---

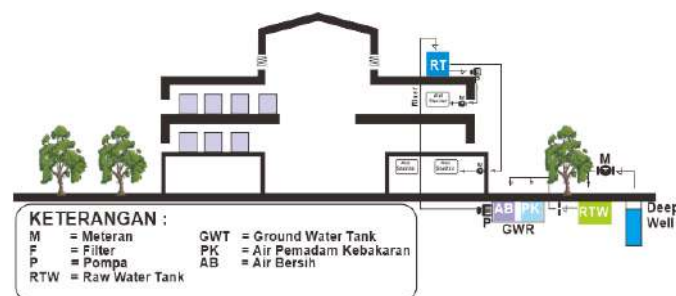
(Sumber : Olah Data , 2022)

4. Perencanaan Utilitas

a. Plumbing

1) Air Bersih

Sistem jaringan air bersih yang tersedia dalam area perancangan, berasal dari sumur bor atau *deep wel* dengan menggunakan sistem pengaliran/distribusi vertical. yang kemudian di masukkan ke dalam *raw water tank* (RWT). Air yang berasal dari raw water tank kemudian di saring ke *ground water tank* (GWT) dan proses selanjutnya di alirkan ke *roof tank* (RT) yang ada pada gedung pasar selanjutnya dialirkan ke bak atas dengan pompa transfer. Distribusi air bersih dapat menggunakan pompa ke sanitair pada los pasar yang memerlukan air bersih. Selai los pasar pada umumnya air bersih dapat di alirkan secara vertikal dengan menggunakan pipa atau semacamnya yang kemudian di gunakan untuk kebutuhan dapur di bagian *Food Court*, toilet/WC, dan keran air pada setiap los pada pasar. Berikut adalah simulasi distribusi air bersih dapat dilihat pada (Gambar III.32) sebagai berikut:



Gambar III. 33 Simulasi Distribusi Air Bersih
(Sumber: (Olah data. 2022)

2) Air Kotor

Sumber air limbah yang di hasilkan pada pasar tradisional beragam, berdasarkan komoditas barang yang di perdagangkan. Jenis pasar tradisional biasanya menghasilkan air limbah sebagai berikut :

Tabel III. 9 Air Limbah pada Pasar Tradisional Umumnya

AIR LIMBAH PASAR TRADISIONAL UMUM		
Area	Lokasi Penghasil	Jenis dan Kegiatan
Domestik	Toilet	– Urinoir – Kloset duduk – Wastafel
	Foodcourt	– Air bekas masak – Cucian piring, gelas dan peralatan masak
Los	Tempat Penjualan : • Sayur	Dihasilkan di antaranya : – Sayur Sayuran – Kelapa – Tahu / Tempe – Sawi Asin
	• Ikan Ikan laut Ikan Tawar	– Proses penyiraman – Proses pembersihan sisik dan isi perut – Proses penyimpanan pada suatu wadah
	• Ayam Hanya berupa karkas Memotong di tempat	– Proses pengawetan (menggunakan es batu) – Ceceran darah – Faeces dan urin – Darah – Lemak – Air bekas pencuci karkas
	• Daging (Sapi)	Tidak menggunakan air karena dapat merusak kualitas daging.

(Sumber: (Olah data. 2022))

a) Air bekas buangan pada komoditas barang dagangan basah.

Air bekas yang di maksud adalah tempat penjualan untuk komoditas barang dagangan basah yang dapat di alirkan ke saluran pembuangan berupa drainase yang terletak pada bagian bawah los dan mempunyai saluran air bersih sebagai sarana untuk membersihkan bekas dari limbah dagangan, pembuangan air bekas

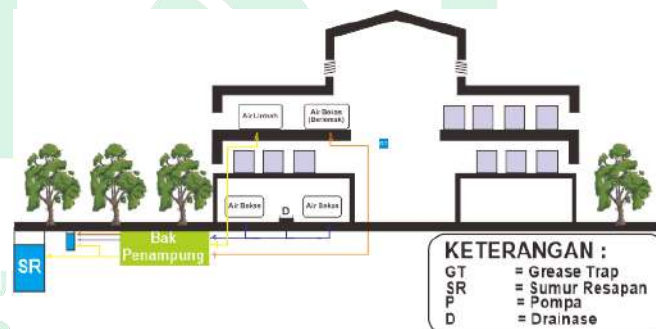
ini dapat di salurkan ke instalasi pengolahan air limbah (IPAL), sebelum akhirnya di buang ke saluran pembuangan kota.

b) Air bekas dari *Pantry* atau *Food Court*

Air bekas dari dapur dapat menghasilkan air bekas yang berlemak dan dapat di salurkan ke *grease trap* (perangkap lemak) kemudian menuju ke bak penampungan air bekas. Pembuangan air bekas ini dapat di salurkan melalui pipa pembuangan, sebelum di salurkan ke instalasi pengolahan air limbah.

c) Air limbah dari toilet

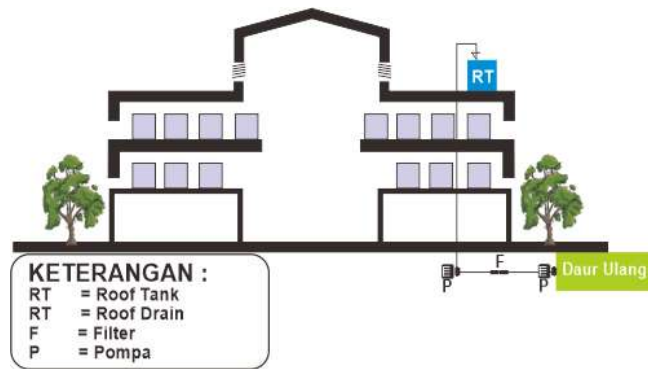
Aktivitas buang air besar dan air kecil di toilet dalam suatu pasar dapat di salurkan melalui pipa air kotor menuju ke bak penampungan. Air ini tidak diperbolehkan dibuang ke lingkungan, tetapi harus di tampung dalam bak penampungan kemudian di proses dan dapat di alirkan ke sumur resapan ataupun ke drainase kota. Berikut adalah simulasi distribusi air bekas dan air limbah dapat dilihat pada (Gambar III. 33)



Gambar III. 34 Simulasi Distribusi Air bekas dan Air Limbah (Sumber: (Olah data. 2022)

3) Air Hujan

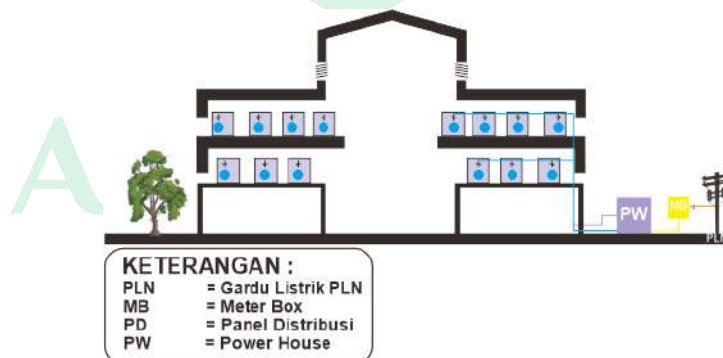
Air hujan dapat di manfaatkan dari atap ataupun balkon bangunan kemudian dialirkan menuju *roof drain* dan dapat di salurkan ke pipa air hujan. Kemudian air hujan di alirkan menuju bak penampungan (*roof water tank*) untuk di ola atau di daur ulang agar dapat di gunakan kembali. Kemudian air di pompa kembali ke *roof tank* dan dapat di salurkan ke toilet atau tempat yang membutuhkan perairan. Berikut adalah simulasi distribusi air hujan dapat di lihat pada (Gambar 3.34)



Gambar III. 35 Simulasi Distribusi Air Hujan
(Sumber: (Olah data. 2022))

b. Listrik

Sumber air energi listrik pada perencanaan bangunan pasar tradisional antang berasal dari PLN yang merupakan BUMN (Badan Usaha Milik Negara), aliran listrik dapat di ambil melalui gardu listrik kemudian di distribusikan ke KWH meter untuk mengukur jumlah pemakaian pada bangunan pasar. Kemudian listrik dapat dialirkan ke panel distribusi dan di distribusikan ke seluruh alat yang membutuhkan tenaga listrik di dalam bangunan seperti lampu untuk pencahayaan buatan pada area kios di pasar. Maka di perlukan pengontrolan berupa *powerhouse* yang di buat terpisah dari bangunan utama. berikut adalah simulasi jaringan listrik pada bangunan pasar dapat lihat pada (Gambar 3. 35)



Gambar III. 36 Simulasi Jaringan Aliran Listrik pada Kios Pasar
(Sumber: (Olah data. 2022))

c. Penghawaan

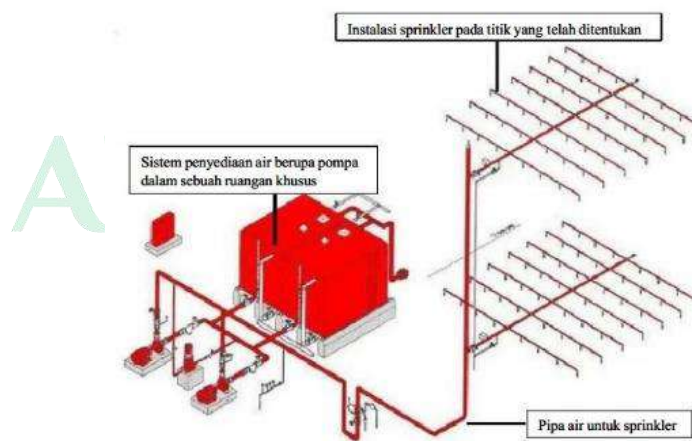
Sistem penghawaan pada perancangan bangunan Pasar Tradisional Antang di bedakan menjadi sistem pencahayaan alami dan sistem pencahayaan buatan. Penggunaan sistem penghawaan alami pada

bangunan di maksimalkan sesuai dengan arsitektur bioklimatik sebagai pendekatan rancangan. Penghawaan alami pada bangunan seperti pemberian bukaan pada bangunan agar udara dapat mengalir secara optimal melalui rongga-rongga yang ada pada pasar, Pemanfaatan *cross ventilation* dan *void*. Sedangkan penghawaan buatan dapat di bantu dengan menggunakan kipas angin dan AC (*air conditioner*).

d. Pencegah kebakaran

Sistem sprinkler merupakan standar internasional untuk sistem pemadam kebakaran gedung, sistem ini merupakan sistem yang bekerja berdasarkan suhu ketika efek dari api telah melampaui suhu yang telah ditentukan. Sistem sprinkler ini bekerja secara otomatis melalui *head sprinkler* yang ditempatkan pada beberapa titik pada seluruh area bangunan dengan jarak 3-5 meter.

Sistem sprinkler yang digunakan pada perencanaan bangunan pasar adalah *Dry Riser System*, yang dimana instalasinya tidak terdapat air bertekanan melainkan dikirim secara otomatis oleh penyedia air menuju *head sprinkler* ketika suhu telah melampaui batas yang di tentukan. Berikut adalah skema instalasi sistem sprinkler dapat dilihat pada (Gambar III. 36)

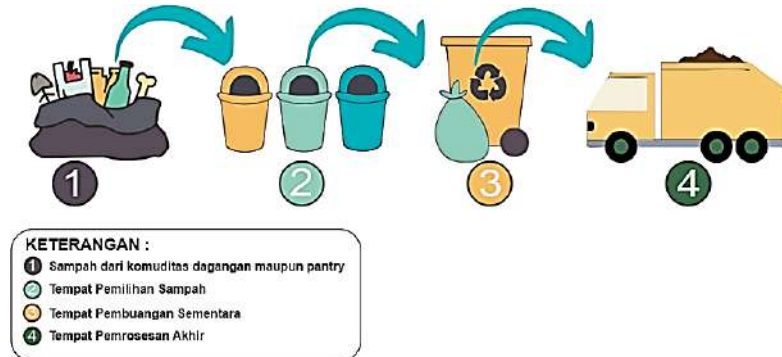


Gambar III. 37 Skema Instalasi Sistem Sprinkler Pada Bangunan Pasar (Sumber: (<https://id.scribd.com/Sprinkler-SICC>. 2022)


e. Pembuangan Sampah

Penerapan pengolahan sampah, dapat dilakukan dengan memisahkan sampah organik dan anorganik yang tersedia di setiap bok ruang pasar baik

di dalam bangunan atau di luar bangunan yang kemudian dapat di angkut ke TPS sebelum di angkut ke TPA. Berikut adalah skema sistem pembuangan sampah pada pasar dapat di lihat pada (Gambar III. 37)



Gambar III. 38 Skema Sistem Pembuangan Sampah
(Sumber: (Olah data. 2022))



BAB IV

PENDEKATAN DESAIN

A. Gagasan Olah Tapak

Pada bab sebelumnya telah dilakukan analisis yang telah melewati pertimbangan untuk menghasilkan desain pada Perancangan Ulang Pasar Tradisional Antang dengan Pendekatan Arsitektur Bioklimatik. Pertimbangan tersebut kemudian diaplikasikan kedalam tapak perancangan untuk mendapatkan gagasan olah tapak yang sesuai dengan konsep perancangan.



Gambar IV. 1 Pembagian Zona dalam Tapak
(Sumber: (Olah data. 2022))

Adapun pendekatan desain terhadap tapak dari berbagai pertimbangan analisis tapak dijelaskan sebagai berikut :

1. Letak dan Orientasi Bangunan

Letak dan orientasi perancangan ulang Pasar Tradisional Antang Dengan Pendekatan Arsitektur Bioklimatik di Makassar berdasarkan hasil pertimbangan berbagai elemen analisis tapak dijelaskan sebagai berikut :

- a. Untuk merespon iklim suatu tempat orientasi bangunan menyesuaikan dengan pendekatan arsitektur bioklimatik, yaitu arah selatan dan utara dan dapat merespon view terbaik dari arah timur
- b. Untuk menghindari kebisingan dari jalanan, peletakan bangunan dapat di posisikan pada bagian tengah tapak.



Gambar IV. 2 Desain Orientasi Bangunan Pada Tapak
(Sumber: (Olah data. 2022))

2. Ruang Terbuka Hijau

Ruang terbuka hijau pada Perancangan Ulang Pasar Tradisional Antang berdasarkan hasil pertimbangan analisis bab sebelumnya antara lain :

- a. Ruang terbuka hijau disesuaikan dengan besar KDH untuk peruntukan pembangunan pasar kota makassar yaitu 30%
- b. Mempertahankan beberapa vegetasi pada tapak yang terdapat pada Jl. Antang Raya
- c. Pemanfaatan vegetasi pada tapak dan sekitar bangunan sebagai peneduh untuk mereduksi panas matahari dan vegetasi juga dapat berfungsi sebagai pemecah angin pada tapak untuk kenyamanan termal pada tapak ke bangunan.
- d. Pemanfaatan vegetasi juga dapat berfungsi sebagai barrier untuk meredada kebisingan, polusi ataupun debu dari luar tapak.
- e. Mengoptimalkan Pemanfaatan vegetasi pada bagian parkirana yang dapat berfungsi sebagai peneduh untuk kendaraan.



Gambar IV. 3 Perancangan Ruang Terbuka Hijau
(Sumber: (Olah data. 2022))

3. Sirkulasi dalam Tapak

Area sirkulasi dalam tapak pada Perancangan Ulang Pasar Tradisional Antang berdasarkan hasil pertimbangan analisis bab sebelumnya yaitu :

- a. Perencanaan sirkulasi pada tapak dapat dikondisikan dengan meletakkan *entrance* dan *extrans* yang dirancang terpisah, hal ini dikarenakan terdapat beberapa titik dalam sepanjang Jl. Antang Raya yang memiliki potensi menimbulkan kemacetan.
- b. Membuat perencanaan akses kendaran keluar masuk dari sisi timur tapak
- c. Parkiran khusus dan parkiran umum tidak di bedakan selama kendaraan masih dalam lingkup area tapak
- d. Peletakan fasilitas parkir untuk kendaraan roda empat atau roda dua dibuat terpisah.
- e. Untuk sirkulasi kendaraan dalam tapak dirancang mengelilingi tapak yang sesuai dengan peruntukan perancangan pasar.
- f. Pemanfaatan unsur biotik/tumbuhan dalam arsitektur bioklimatik dari segi pemanfaatan vegetasi yang berfungsi sebagai peneduh atau pengarah jalur sirkulasi secara visual.



Gambar IV. 4 Desain Pola Sirkulasi dalam Tapak
(Sumber: (Olah data. 2022))

B. Pendekatan Bentuk Bangunan

Perencanaan pada bangunan utama pada pasar di desain untuk mengoptimalkan kondisi iklim yang ada pada lokasi tapak terhadap bangunan sehingga membutuhkan perencanaan bentuk yang baik. berdasarkan hasil

pertimbangan BAB sebelumnya maka dapat dihasilkan konsep bentuk pada Perancangan Ulang Pasar Tradisional Antang sebagai berikut :

1. Bukaan Pada Bangunan

Pemanfaatan bukaan pada bangunan disesuaikan dengan kebutuhan fungsi ruang. Bukaan yang lebar pada area tertentu bertujuan untuk dapat memaksimalkan pencahayaan dan penghawaan alami

2. Kebutuhan Bangunan

Terdapat 3 lantai setelah mempertimbangkan kebutuhan ruang dalam perencanaan ulang pasar tradisional antang

3. Bentuk Fasad

Bentuk fasad bangunan mempertimbangkan arah view terbaik yang juga dapat di fungsikan sebagai pengendali shading

4. Ide Bentuk

Ide bentuk bangunan di adaptasi dari aksara lontara makassar sebagai kata (Pasar) yang ketika di artikan dari kata Mangkasara yang berarti (Pasara) sebagai tempat jual beli barang

5. Komponen Struktur

Pemanfaatan atap sebagai struktur yang dapat menopang komponen struktur lain pada bangunan sekaligus difungsikan wadah yang memiliki fungsi sebagai tempat teduh di dalamnya.

Berdasarkan pengolahan bentuk dalam Perancangan Ulang Pasar Tradisional Antang, berikut adalah gambaran bentuk bangunan pada tapak dapat dilihat pada (Gambar 4.6).



Gambar IV. 5 Pengaplikasian Bentuk Desain Bangunan dalam Tapak
(Sumber: (Olah data. 2022))

C. Penerapan Arsitektur Bioklimatik

Arsitektur bioklimatik merupakan cabang dari arsitektur tropis yang membahas tentang iklim dan lingkungan terhadap bangunan. Bangunan bioklimatik pada perancangan desain pasar lebih ditekankan dari segi pencahayaan dan penghawaan alami, sehingga bangunan yang di hasilkan dapat berinteraksi dengan lingkungan pada suatu tempat. Berikut adalah penjelmaan arsitektur bioklimatik pada bangunan.



Gambar IV. 6 Bangunan Bioklimatik dalam Perancangan Tapak
(Sumber: (Olah data. 2022))

Konsep pendekatan arsitektur bioklimatik pada perancangan bangunan pasar di atas lebih ditekankan dari beberapa kriteria. Kriteria yang di maksud seperti :

1. Orientasi Bangunan

Orientasi Bangunan, Sangat penting untuk menciptakan konservasi energi.

2. Penempatan Bukaannya

Penempatan Bukaannya sebagai respon pencahayaan dan penghawaan alami

3. Penambahan Balkon

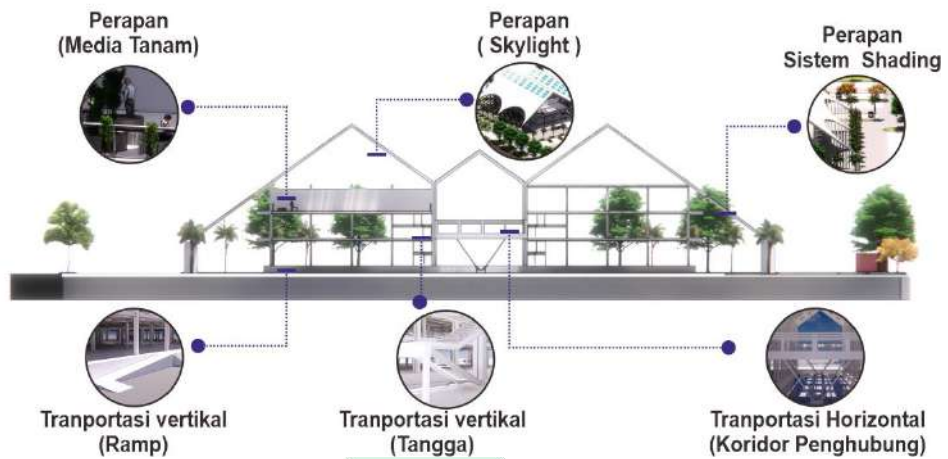
Teras-terasa yang lebar muda dibuat untuk menanam tanaman yang dapat dijadikan pembayangan dari sinar matahari langsung.

4. Hubungan terhadap Landscape

Penggabungan antara elemen biotik (tanaman). Dengan elemen abiotik (bangunan) dapat menghasilkan penghawaan sejuk dalam bangunan.

5. Shading

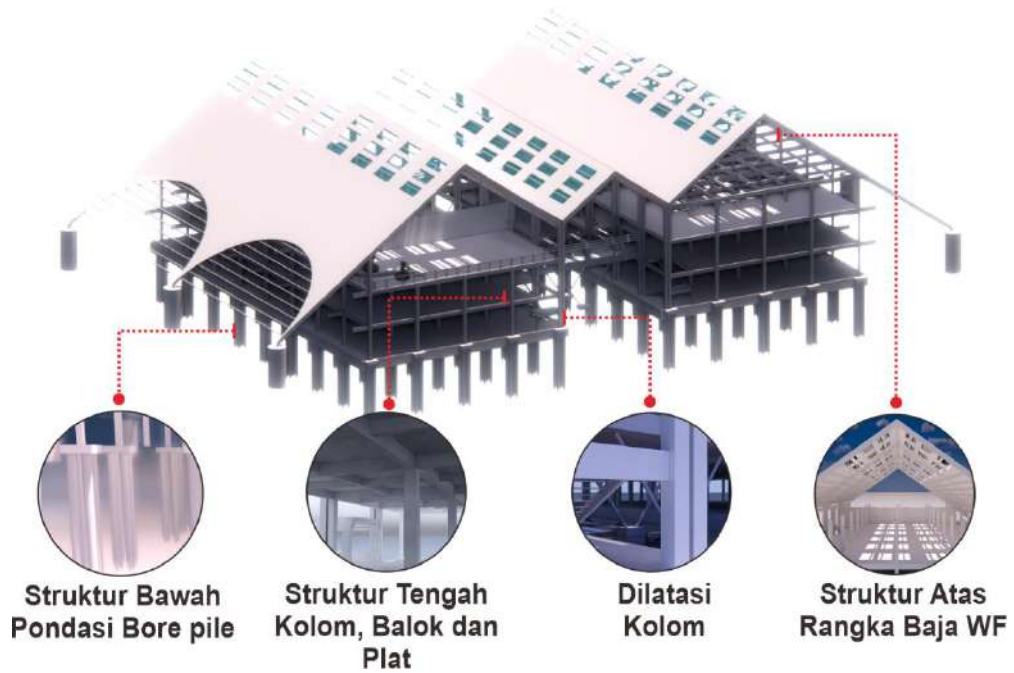
Menggunakan alat pembayangan pasif (shading), pembiasan sinar matahari pada dinding yang menghadap matahari langsung.



Gambar IV. 7 Pemanfaatan Sub Material Pada Bangunan Bioklimatik
(Sumber: (Olah data. 2022))

D. Penerapan Struktur Bangunan Pasar Tradisional Antang

Berdasarkan konsep struktur dan material pada bab 3 dapat di simulasiikan dalam bentuk bangunan seperti (Gambar 4.9).

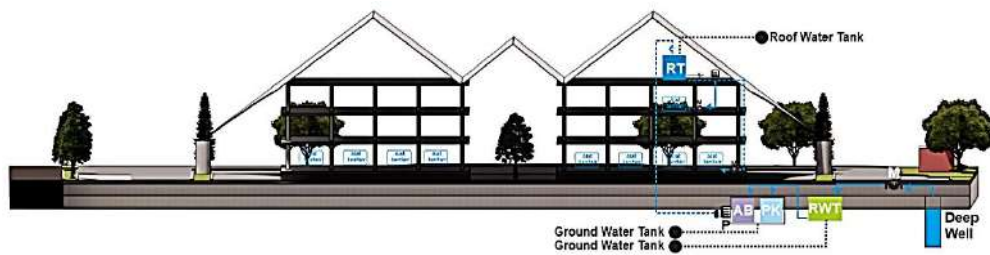


Gambar IV. 8 Simulasi Struktur Bangunan
(Sumber : Olah Data , 2022)

E. Penerapan Utilitas Bangunan

1. Sistem Plumbing Air Bersih

Penggunaan air sumur bor (*deep well*) yang ada di dalam tapak. Penggunaan sumur bor dapat dikelola menjadi air layak pakai dan pat di salurkan ke seluruh sanitasi air yang ada pada bangunan. Berikut adalah gambaran skema pengelolaan air bersih di dalam bangunan Pasar Tradisional Antang :



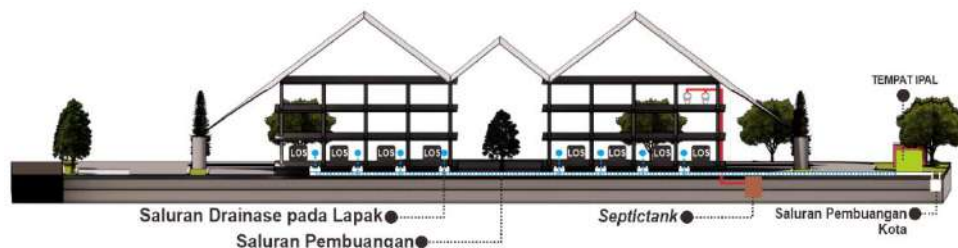
Gambar IV. 9 Penerapan Plumbing Air Bersih
(Sumber : Olah Data , 2022)

2. Sistem Pembuangan Air Bekas

Pembuangan air limbah yang berasal dari kegiatan perdagangan dialirkan melalui drainase yang disediakan di setiap los. Kemudian di salurkan ke instalasi pengolahan air limbah (IPAL), sebelum akhirnya di buang ke saluran pembuangan kota.

Untuk limbah air bekas yang bercampur dengan kotoran dari toilet dapat langsung disalurkan ke *septic tank* yang berada di luar bangunan.

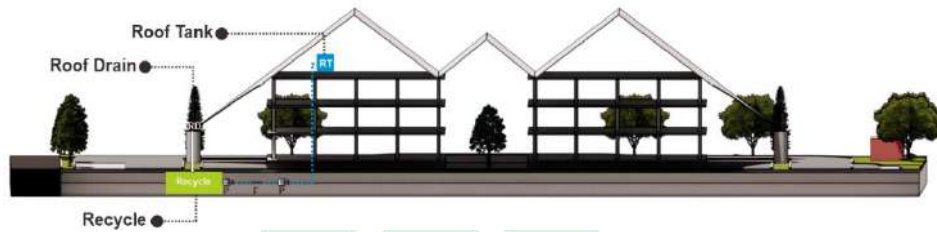
Air bekas cuci tangan, cuci bahan makanan, peralatan dagang dan sebagainya dapat dibuang melalui saluran/pipa ke saluran kota. Berikut adalah gambaran skema pengelolaan air bekas pada bangunan pasar tradisional antang :



Gambar IV. 10 Penerapan Air Bekas Buangan pada Bangunan Pasar
(Sumber : Olah Data , 2022)

3. Sistem Plumbing Air Hujan

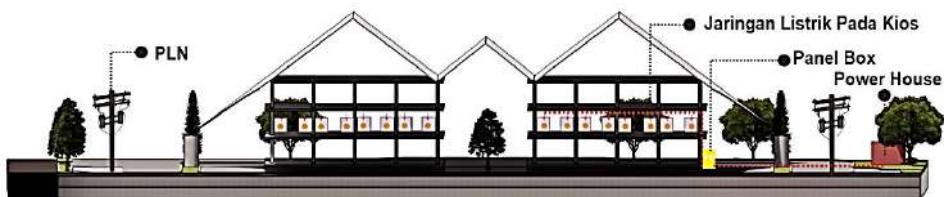
Pemanfaatan air hujan sebagai sumber air bersih cadangan yang dapat di distribusikan melalui roof drain ke bak penampungan yang kemudian di daur ulang kembali hingga dapat dijadikan sebagai sumber air bersih. Berikut adalah gambaran skema pengelolaan air hujan di dalam Bangunan Pasar Tradisional Antang :



Gambar IV. 11 Penerapan Plumbing Air Hujan
(Sumber : Olah Data , 2022)

4. Sistem Energi Listrik

Pemanfaatan sumber air energi listrik pada bangunan pasar tradisional berasal dari PLN, yang kemudian di distribusikan pada *powerhouse* sebagai pertolongan pertama jika seketika listrik padam. Genset yang tersedia pada *powerhouse* digunakan sebagai sumber listrik cadangan. Energi listrik di bagi ke bangunan melalui panel box, yang kemudian di alirkan ke saklar, stop kontak, lampu dan beberapa komponen yang memerlukan energi listrik seperti pada area kios pada pasar. Berikut adalah gambaran skema sistem energi listrik pada bangunan pasar tradisional antang :

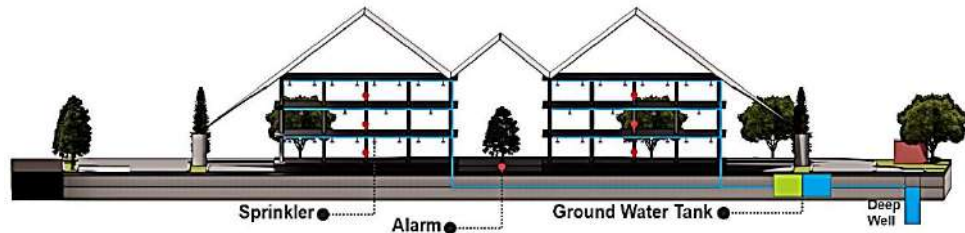


Gambar IV. 12 Penerapan Sistem Energi Listrik
(Sumber : Olah Data , 2022)

5. Sistem Pemadam Kebakaran

Kebutuhan terhadap sistem pencegahan kebakaran pada pasar menggunakan sistem pemasangan sprinkler pada area strategis dalam ruangan, Terdapat instalasi alarm kebakaran sebagai metode untuk memperingati ketika terjadi kebakaran yang di letakkan pada area tertentu

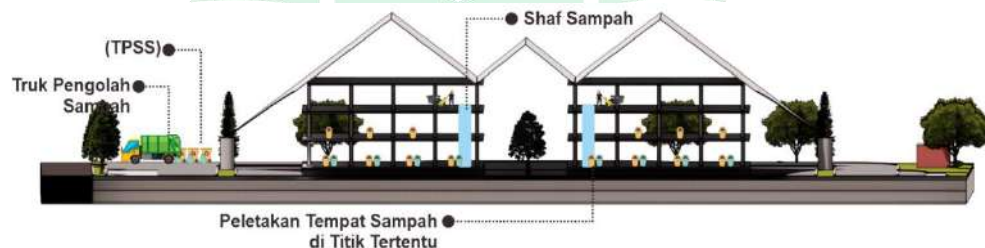
seperti seperti akses pintu masuk dan keluar pada bangunan, dan area tangga. Sumber air dari sistem pencegahan kebakaran berasal dari bak penampung dan sumur bor. Berikut adalah gambaran skema pemadam kebakaran di dalam bangunan pasar tradisional antang :



Gambar IV. 13 Penerapan Sistem Pemadam Kebakaran
(Sumber : Olah Data , 2022)

6. Sistem Pembuangan Sampah

Sistem pembuangan sampah pada bangunan dapat diterapkan dengan peletakan tempat sampah di titik tertentu baik dalam bangunan maupun diluar bangunan, Untuk sampah dari lantai atas dapat menggunakan tempat sampah yang di isi shaaf untuk sampah di posisikan di area tertentu. Sampah dari bangunan dapat di dorong ke tempat pembuangan sampah sementara yang nantinya dapat di angkut oleh petugas kebersihan melalui truk sampah. Berikut adalah gambaran skema peletakan sistem pembuangan sampah di dalam dan luar bangunan pasar tradisional antang :



Gambar IV. 14 Penerapan Sistem Pembuangan Sampah
(Sumber : Olah Data , 2022)

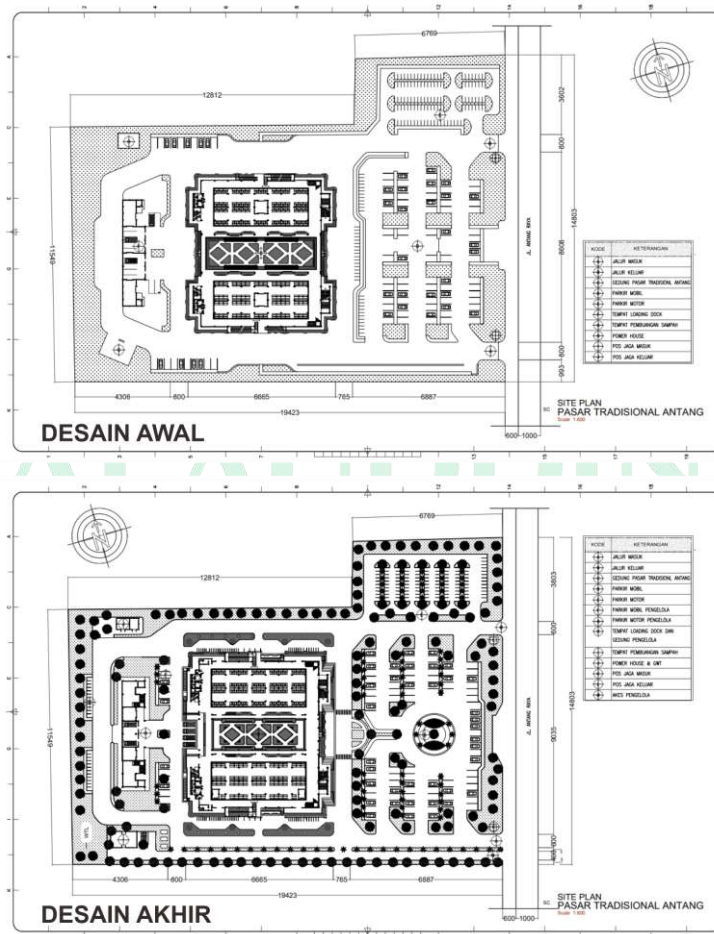
BAB V

TRANSFORMASI DESAIN

Gagasan awal tapak dihasilkan melalui pembahasan analisis tapak pada bab III dan konsepsi desain pada bab IV, yang dapat dilihat secara umum pada (Gambar IV.1).

Hasil akhir dengan proses transformasi site plan dengan pertimbangan terhadap gagasan awal melalui proses asistensi dari dosen pembimbing, sehingga menghasilkan desain akhir tapak yang lebih maksimal. Setelah melalui proses asistensi dan banyak pertimbangan didapatkan kekurangan gagasan awal tapak, sehingga diperlukan beberapa perubahan. Berikut ini merupakan transformasi site plan.

A. Transformasi Site Plan



Gambar V. 1 Transformasi Site Plane
(Sumber : Olah Data , 2022)

Transformasi site plan pada desain Pasar Tradisional Antang di Kota Makassar, dilakukan dengan mencari lokasi tapak untuk pertimbangan bab sebelumnya dapat didekripsikan sebagai berikut :

1. Pos jaga berada pada akses masuk dan keluar pada tapak, terletak pada bagian depan gedung pasar. Pos jaga dengan posisi tersebut menjadi pertimbangan agar keamanan dalam penjagaan dapat di optimalkan, dan mengatur lalulintas kendaraan.
2. Tempat parkir kendaraan yang awalnya kurang menarik kemudian di desain kembali seperti melakukan pemisahan antara tempat parkir kendaraan roda dua dan roda empat dan memaksimalkan penambahan vegetasi agar lebih menarik.
3. Akses kendaraan dirancang mengelilingi bangunan utama dengan perimbangan bangunan pasar dapat di akses dari segala arah, dan membuat akses yang hanya dapat di akses oleh kendaraan angkut sampah.
4. Penambahan parkir motor pengelola di letakkan di bagian barat pengelola
5. Desain parkir mobil di optimalkan cukup luas untuk mempermudah aksesibilitas pengguna jalan.
6. Pagar pengaman di rancang mengelilingi tapak yang berbatasan dengan pemukiman penduduk dengan tujuan meminimalisir kebisingan yang ada di dalam pasar.
7. Memaksimalkan area terbuka hijau untuk pengolahan vegetasi dalam tapak.

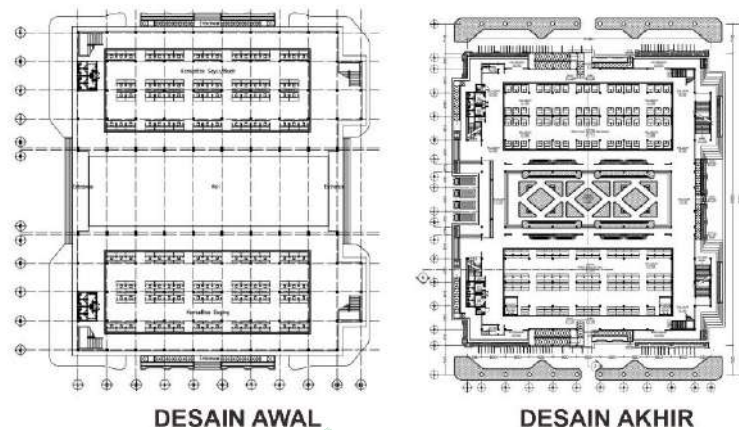
B. Transformasi Ruang

1. Transformasi Layout Ruang

Layout ruangan mengalami beberapa transformasi ruang setelah melewati tahapan evaluasi dengan dosen pembimbing, transformasi layout ruangan pada perencanaan terhadap relokasi pasar tradisional antang dapat dilihat sebagai berikut :

a. Denah Lantai 1 Pasar Tradisional Antang

Layout ruang pada denah lantai 1 pasar tradisional antang mengalami beberapa transformasi, dideskripsikan sebagai berikut :



DESAIN AWAL **DESAIN AKHIR**
Gambar V. 2 Transformasi Layout Denag Lt 1

(Sumber : Olah Data , 2022)

- 1) Konsep bangunan umumnya digunakan dengan dua gubahan massa bangunan.
- 2) Area penjualan lapak untuk lantai dasar digunakan untuk komoditas dagangan basah (daging), dan dagangan semi basah (sayuran,buah)
- 3) Penambahan Inner Garden sebagai media taman dan tempat duduk untuk pengunjung pasar.
- 4) Penambahan drainase (Grill) di sekeling area penjualan lapak
- 5) Sebagai respon penghawaan alami dari konsep bioklimatik pada bangunan pasar di maksimalkan dengan pemberian dinding berupa bata ekspos.

b. Denah Lantai 2 Pasar Tradisional Antang

Layout ruang pada denah lantai 2 pasar tradisional antang mengalami beberapa transformasi dan pengurangan, dideskripsikan sebagai berikut :



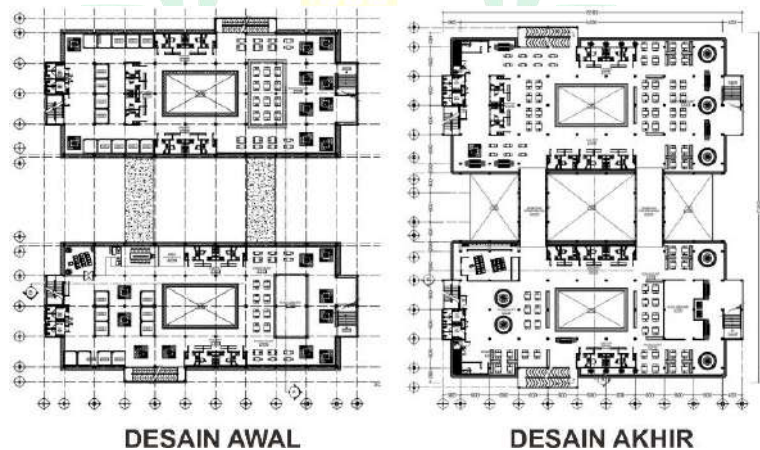
DESAIN AWAL **DESAIN AKHIR**
Gambar V. 3 Transformasi Layout Denah Lt 2

(Sumber : Olah Data , 2022)

- 1) Untuk lantai dua digunakan untuk penjualan untuk komoditas kering seperti area penjualan kios.
- 2) Perbaikan pada bagian sirkulasi, untuk pengguna pejalan kaki berupa ram yang dapat di fungsikan oleh penyandang disabilitas
- 3) Pada lantai dua atau tempat penjualan kios mengalami pengurangan unit dengan pertimbangan untuk mempermudah sirkulasi pengguna bangunan di lantai dua.
- 4) Menyediakan akses penghubung antara dua gubahan bangunan berupa jembatan penghubung.

c. Denah Lantai 3 Pasar Tradisional Antang

Layout ruang pada denah lantai 3 pasar tradisional antang mengalami beberapa transformasi, dideskripsikan sebagai berikut :



Gambar V. 4 Transformasi Layout Denah Lt 3
(Sumber : Olah Data , 2022)

- 1) Ruang penunjang seperti area food court dan tempat main untuk anak-anak di letakkan di lantai tiga untuk mengoptimalkan semua fungsi ruang pada pasar dapat di fungsikan dengan baik.
 - 2) Menyediakan fasilitas pendukung bangunan berupa tempat ibadah (mushollah).
 - 3) Menyediakan akses penghubung antara dua gubahan bangunan berupa jembatan penghubung pada lantai tiga
- d. Denah gedung pengelola dan loading dock.

Gedung pengelola dan loading dock utama di buat memisah dari bangunan utama di karenakan beberapa pertimbangan dalam perancangan bangunan pasar.



Gambar V. 5 Area loading dock dan Gedung pengelola
(Sumber : Olah Data , 2022)

2. Transformasi Besaran Ruang

Besaran ruangan pada perancangan ulang Pasar Tradisional Antang di Kota Makassar mengalami beberapa transformasi setelah melewati tahapan evaluasi dengan dosen pembimbing, transformasi besaran ruang Pasar Tradisional Antang dapat dilihat sebagai berikut :

Kelompok Ruang	Kebutuhan Ruang	Besaran Ruang awal	Besaran ruang akhir	Alasan perubahan
Kelompok Aktivitas Utama				
Bangunan Pasar Tradisional Antang				
Kelompok Aktivitas Perdagangan	Hall	600 m ²	620 m ²	
	Kios I	600 m ²	612 m ²	
	Kios II	108 m ²	74,4 m ²	Penyesuaian koridor dalam ruang
	Los Basah	300 m ²	358 m ²	Penyesuaian perabot dan ruang
	Los Kering	350 m ²	404 m ²	Penyesuaian perabot dan ruang
	Bongkar Muat Sementara	258 m ²	258 m ²	
	Bongkar Muat Tetap	100 m ²	133 m ²	Penyesuaian luasan ruang

	Tempat Pematong Hewan			Penghilangan fungsi ruang
	Ruang <i>Cold Storage</i>	21 m ²	42 m ²	Penambahan unit ruang
	T Cuci Tangan Bersama	16,4 m ²	16,4 m ²	-
	Toilet Umum	154 m ²	210 m ²	Penambahan jumlah unit ruang
Luas Ruang Aktivitas Perdagangan		2.507,4 m ²	2.727,8 m ²	
Sirkulasi 30%		752,22 m ²	818,34 m ²	
Total		3.529,62 m²	3.545,8 m²	
Kelompok Aktivitas Pengelola				
Kelompok Aktivitas Pengelola	Ruang Kepala Pasar	22 m ²	22 m ²	
	Ruang Sekretaris	12 m ²	12 m ²	
	Ruang Rapat	32 m ²	53 m ²	Penyesuaian ruang
	Ruang Tamu	8,4 m ²	13 m ²	Penyesuaian perabot dan ruang
	Ruang Divisi Administrasi	24 m ²	53 m ²	Penggabungan fungsi ruang
	Ruang Arsip	9,6 m ²		
	Ruang Divisi Keuangan	9,6 m ²		
	Ruang Divisi Teknik	24 m ²		
	Ruang Operasional	28,8 m ²	9,6 m ²	Penyesuaian unit koridor
	Ruang CCTV	36 m ²	36 m ²	
	Pantry	50 m ²	69 m ²	Penyesuaian perabot
	Gudang	200 m ²	224 m ²	
	Toilet	38,5 m ²	19,8 m ²	Pengurangan Jumlah Unit Ruang
Luas Ruang Aktivitas Pengelola		497,5 m ²	511,4 m ²	
Sirkulasi 30%		149,25 m ²	153,42 m ²	
Total		646,75 m²	664,82 m²	
Kelompok Aktivitas Penunjang				

Ruang Food court				
Kelompok Aktivitas Penunjang	Ruang Makan	400 m ²	474,5 m ²	Penyesuaian perabot dan ruang
	Playground		74 m ²	Penambahan fungsi ruang
	Dapur	300 m ²	233 m ²	Penyesuaian unit prabot
	Musholla	74 m ²	74 m ²	
	Luas Ruang Aktivitas Penunjang	774 m²	855,5 m²	
Sirkulasi 30%		232,2 m ²	256,65 m ²	
Total		1.006,2 m²	1.112,15 m²	
Kelompok Aktivitas Service				
Kelompok Aktivitas Service	Ruang Panel	24 m ²	12 m ²	Penyesuaian luasan ruang
	Ruang Genset	40 m ²	30 m ²	Penyesuaian luasan ruang
	Ruang AHU	20 m ²	-	
	Ruang Mesin Ac	100 m ²	-	
	Ruang Fire Service Tank	20 m ²	20 m ²	
	Ruang Pabx	12 m ²	9 m ²	Penyesuaian luasan ruang
	Ruang Water Tank & Pompa	20 m ²	20 m ²	
	Tempat Pembuangan Sampah Sementara	30 m ²	60 m ²	Penyesuaian luasan ruang
	Ruang Cleaning Service	36 m ²	33,4 m ²	Penyesuaian luasan ruang
Luas Ruang Aktivitas Service		302 m²	184,4 m²	
Sirkulasi 30%		90,6 m ²	55,32 m ²	
Total		392,6 m²	239,72	
Area Parkir				
Parkir Pengunjung	Mobil	1.200 m ²	1.288 m ²	Penambahan jumlah unit parkir
	Motor	370 m ²	417 m ²	Penambahan jumlah unit parkir
	Mobil Box	162 m ²	158 m ²	Penambahan jumlah unit parkir
Total Parkir Pengunjung		1.732 m²	1.863 m²	

Parkir Pengelola	Mobil	150 m ²	188 m ²	Penambahan jumlah unit parkir
	Motor	150 m ²	152 m ²	Penambahan jumlah unit parkir
	Truk Sampah	50 m ²	39 m ²	Pengurangan jumlah unit parkir
Total Luas Parkir Pengelola		350 m ²	379 m ²	
Total Luas Area Parkir		2.082 m ²	2.242 m ²	
Sirkulasi 30%		624,6 m ²	672,6 m ²	
Total		2.706,6 m²	2.914,6 m²	
Total Keseluruhan		8.281,77 m²	8.477,09 m²	

Tabel di atas berisi perbandingan data besaran awal ruang dan besaran akhir ruang setelah melalui proses perancangan. Dari data transformasi besaran ruang di atas, maka didapatkan presentase deviasi perubahan ruang sebagai berikut :

Luas Awal : 8.281,77 m²

Luas akhir : 8.477,09 m²

Persentase deviasi: ((Luas Akhir – Luas Awal)/Luas Awal) x 100%

: ((8.477,09 – 8.281,77) / 8.281,77) x 100%

: 0,02 % sedikit besar dari perencanaan awal

C. Transformasi Ruang

Potongan dan tampak bangunan utama mengalami beberapa perubahan setelah melewati tahap evaluasi dan asistensi dengan dosen pembimbing, transformasi tersebut dideskripsikan sebagai berikut :

1. Potongan

a. Potongan A-A Bangunan Pasar Tradisional Antang



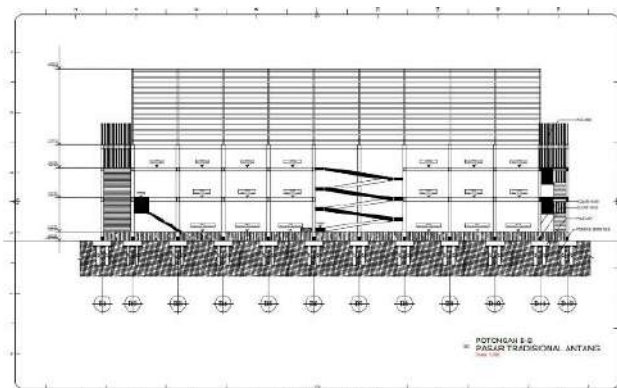
Gambar V. 6 Transformasi Potongan A-A Bangunan Pasar Antang
(Sumber : Olah Data , 2022)

Potongan A-A dalam perancangan ulang pasar Tradisional Antang mengalami beberapa transformasi, yang dideskripsikan sebagai berikut :

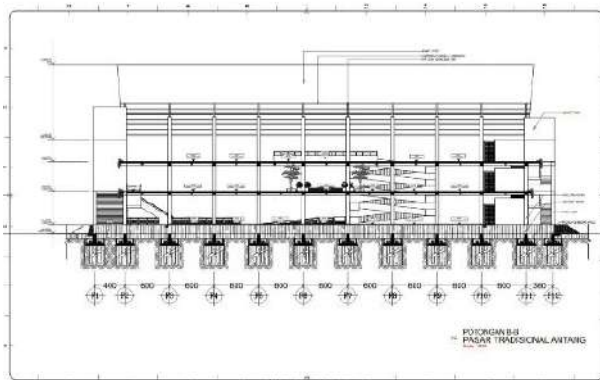
- 1) Konsep dua massa bangunan yang di terapkan dalam perancangan ulang pasar antang, membutuhkan penggunaan struktur yang dapat menahan beban vertikal dan horizontal di mulai penggunaan grid (6 meter), dalam bangunan sampai dengan dimensi balok dan kolom yang digunakan.

- 2) Dilatasi kolom dalam bangunan pasar diganti dengan penggunaan dilatasi balok dengan mempertimbangkan penggunaan talang beton sebagai pertemuan atap dan tempian air hujan.
- 3) Bata ekspos diterapkan sebagai respon dari desain bioklimatik dengan penggunaan material warna alami.

b. Potongan B-B Bangunan Pasar Tradisional Antang



DESAIN AWAL



DESAIN AKHIR

Gambar V. 7 Transformasi Potongan B-B Bangunan Pasar Antang
(Sumber : Olah Data , 2022)

Potongan B-B dalam perancangan ulang pasar tradisional antang mengalami beberapa transformasi, yang dideskripsikan sebagai berikut :

- 1) Void di tambahkan pada lantai tiga dengan pertimbangan untuk memudahkan penghawaan alami dari lantai tiga ke lantai dua.
- 2) Penambahan inner garden pada lantai dua sebagai unsur biotik dalam pendekatan arsitektur bioklimatik.

2. Tampak

a. Tampak depan Bangunan Pasar Tradisional Antang

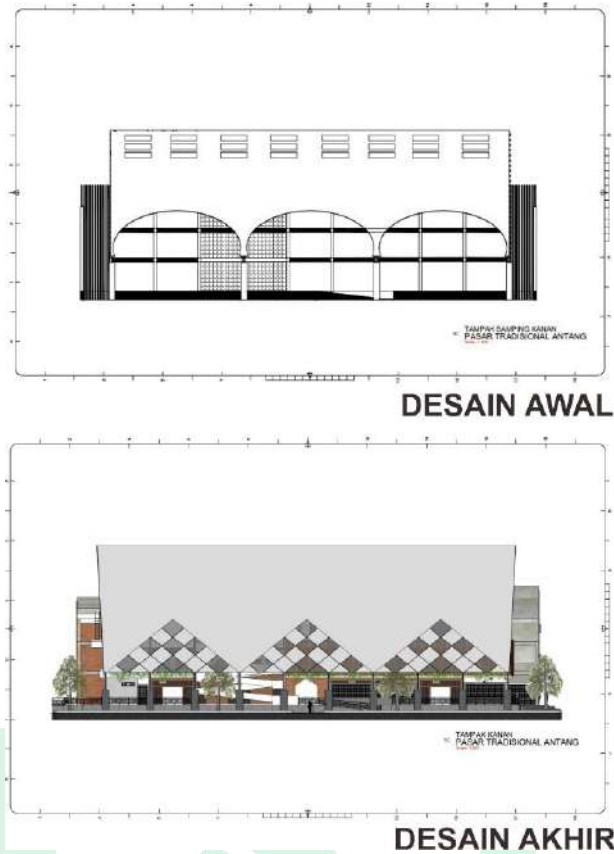


Gambar V. 8 Transformasi Tampak Depan Bangunan Pasar Tradisional Antang
(Sumber : Olah Data , 2022)

Tampak depan pada bangunan Pasar Tradisional Antang mengalami beberapa transformasi, yang dideskripsikan sebagai berikut :

- 1) Transformasi awal tampak bangunan di pertegas dengan penggunaan struktur untuk mempertegas aksara lontara dalam pasad bangunan. Namun dalam perancangan akhir desain pasad di pertegas dengan penggunaan material conwood.
- 2) Bentuk bangunan jika dilihat dari perspektif tampak depan seperti struktur tenda, namun dalam perancangan desain atap menggunakan struktur bentang lebar dari penggunaan baja IWF.
- 3) Desain awal bangunan di rancang dengan memiliki satu jembatan penghubung, dan pada desain akhir bangunan dirancang memiliki dua jembatan penghubung yang ada pada lantai2 dan lantai3.

b. Tampak Samping Bangunan Pasar Tradisional Antang



Gambar V. 9 Transformasi Tampak Samping Bangunan Pasar Tradisional Antang
(Sumber : Olah Data , 2022)

Tampak samping pada bangunan Pasar Tradisional Antang mengalami beberapa transformasi, yang dideskripsikan sebagai berikut :

- 1) Transformasi desain awal pada bangunan di dominasi dengan penggunaan warna putih, kemudian di lakukan perubahan dengan penerapan bata ekspos pada dinding sebagai respon penerapan desain bioklimatik dan memberikan kesan warna alami dalam bangunan.
- 2) Pola penerapan desain pada bagian tampak samping bangunan terdapat skylight berbentuk segitiga mengikuti pola desain pada tampak depan bangunan pasar.

BAB VI

HASIL DESAIN

A. Kawasan

1. Tampilan *Site Plan*

Bangunan Pasar Tradisional Antang setelah melakukan beberapa perubahan dan penyesuaian pada tapak menghasilkan desain akhir *site plan* sebagai berikut.



Gambar VI. 1 Site Plan
(Sumber : Olah Data , 2022)

Site Plan di rancang pada lahan dengan luas lahan kurang lebih 2,50 hektare yang terdiri dari massa bangunan utama dan bangunan pengelola. Pola sirkulasi yang digunakan pada *site* adalah pola sirkulasi 1 arah untuk memperlancar arus lalu lintas dalam site. Parkir kendaraan umum dapat di akses oleh pengunjung dibuat terpisah dari bangunan sebagai salah satu sarana untuk kenyamanan yang pada bangunan pasar, sedangkan untuk parkir kendaraan khusus di peruntukan oleh pengelola pasar atau penjual di rancang dekat dengan bangunan sebagai alternatif untuk mempermudah aktivitas pengolahan barang yang akan di per jual belikan. Menyediakan sarana servis berupa TPS untuk mempermudah pengangkutan sampah dan *loading dock* yang dapat di fungsikan tempat penerimaan barang. Untuk keamanan pada perancangan ulang pasar berupa pos jaga yang di desain pada bagian depan bangunan pasar dan di tempatkan di bagian akses masuk dan keluar yang ada pada site.

2. 3D Kawasan

a. Tampilan Tampak Kawasan



Gambar VI. 2 Tampilan Tampak Depan Kawasan
(Sumber : Olah Data , 2023)



Gambar VI. 3 Tampilan Tampak Belakang Kawasan
(Sumber : Olah Data , 2023)



Gambar VI. 4 Tampilan Tampak Kiri Kawasan
(Sumber : Olah Data , 2023)



Gambar VI. 5 Tampilan Tampak Kanan Kawasan
(Sumber : Olah Data , 2023)

b. Perspektif Kawasan



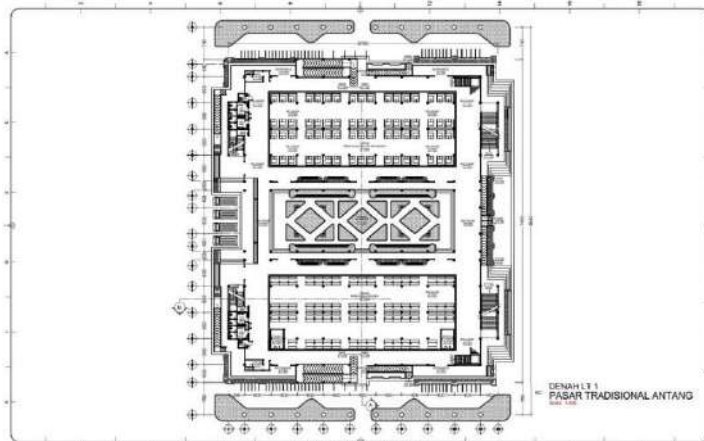
Gambar VI. 6 Perspektif Kawasan 1
(Sumber : Olah Data , 2023)



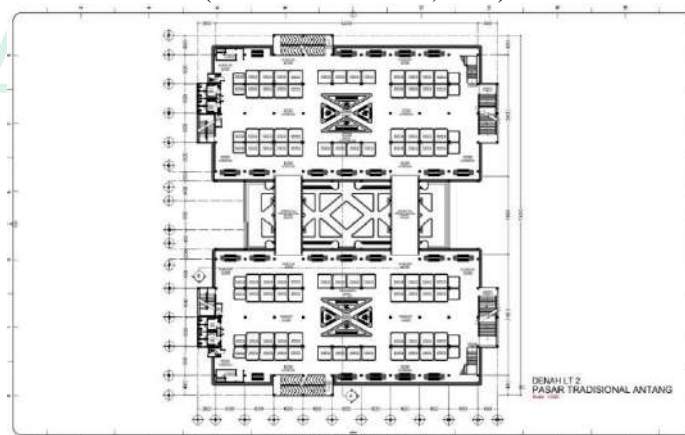
Gambar VI. 7 Perspektif Kawasan 2
(Sumber : Olah Data , 2023)

B. Tempat Pemasaran Bangunan Pasar

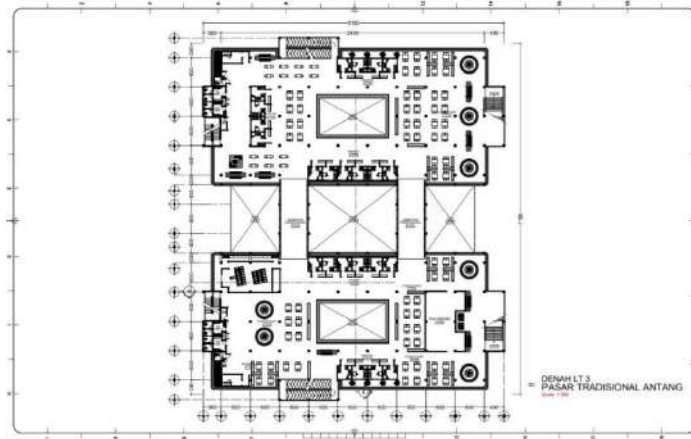
1. Denah



Gambar VI. 8 Denah Gedung Pasar Antang LT 1
(Sumber : Olah Data , 2023)

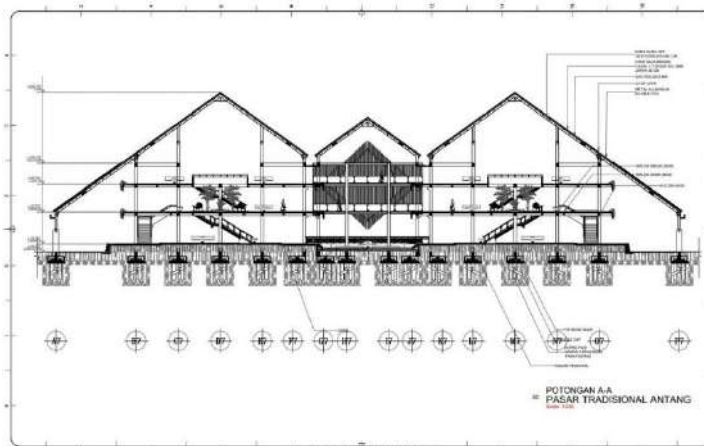


Gambar VI. 9 Denah Gedung Pasar Antang LT 2
(Sumber : Olah Data , 2023)

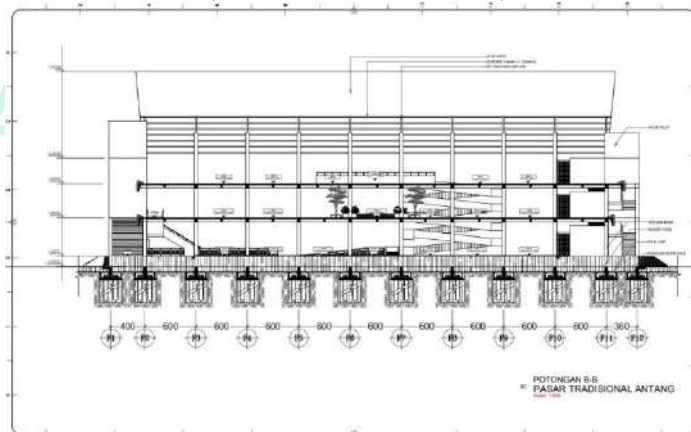


Gambar VI. 10 Denah Gedung Pasar Antang LT 3
(Sumber : Olah Data , 2023)

2. Potongan



Gambar VI. 11 Potongan A-A Gedung Pasar Antang
(Sumber : Olah Data , 2023)



Gambar VI. 12 Potongan B-B Gedung Pasar Antang
(Sumber : Olah Data , 2023)

3. Tampak



Gambar VI. 13 Tampak Depan Gedung Pasar Tradisional Antang
(Sumber : Olah Data , 2023)



Gambar VI. 14 Tampak Kanan Gedung Pasar Tradisional Antang
(Sumber : Olah Data , 2023)



Gambar VI. 15 Tampak Kiri Gedung Pasar Tradisional Antang
(Sumber : Olah Data , 2023)



Gambar VI. 16 Tampak Belakang Gedung Pasar Tradisional Antang
(Sumber : Olah Data , 2023)

4. 3D Ekterior



Gambar VI. 17 3D Eksterior Gedung Pasar Antang
(Sumber : Olah Data , 2023)



Gambar VI. 18 3D Eksterior Tempat Parkir Mobil
(Sumber : Olah Data , 2023)



Gambar VI. 19 3D Eksterior Tempat Parkir Motor
(Sumber : Olah Data , 2023)



Gambar VI. 20 3D Eksterior Area Dropout
(Sumber : Olah Data , 2023)



Gambar VI. 21 3D Eksterior Gerbang dan Pos Jaga
(Sumber : Olah Data , 2023)



Gambar VI. 22 3D Eksterior Sclupture
(Sumber : Olah Data , 2023)

5. 3D Interior



Gambar VI. 23 3D Interior Area Penjualan Kios
(Sumber : Olah Data , 2023)



Gambar VI. 24 3D Interior Area Food Court dan Playground
(Sumber : Olah Data , 2023)



Gambar VI. 25 3D Interior Area penjualan Los Daging
(Sumber : Olah Data , 2023)



Gambar VI. 26 3D Interior Area penjualan Los Daging
(Sumber : Olah Data , 2023)



Gambar VI. 27 3D Interior Jembatan Penghubung dan Inner garden
(Sumber : Olah Data , 2023)

C. Gedung Pengelola dan Loading Dock

1. Denah



Gambar VI. 28 Denah Lt 1 dan Lt 2
(Sumber : Olah Data , 2023)

2. Tampak



Gambar VI. 29 Tampak Depan dan Belakang
(Sumber : Olah Data , 2023)



Gambar VI. 30 Tampak Kanan dan Kiri
(Sumber : Olah Data , 2023)

3. 3D Bangunan Pengelola dan Loading Dock




Gambar VI. 31 Perspektif Bangunan Pengelola dan Loading Dock 01
(Sumber : Olah Data , 2023)



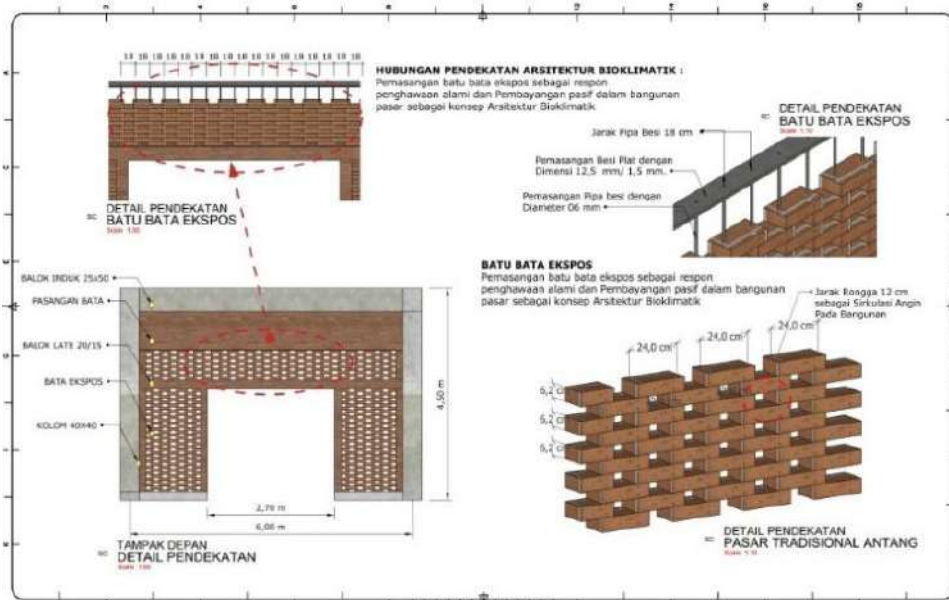
Gambar VI. 32 Perspektif Bangunan Pengelola dan Loading Dock 02
(Sumber : Olah Data , 2023)

D. Detail Pendekatan Arsitektur Bioklimatik

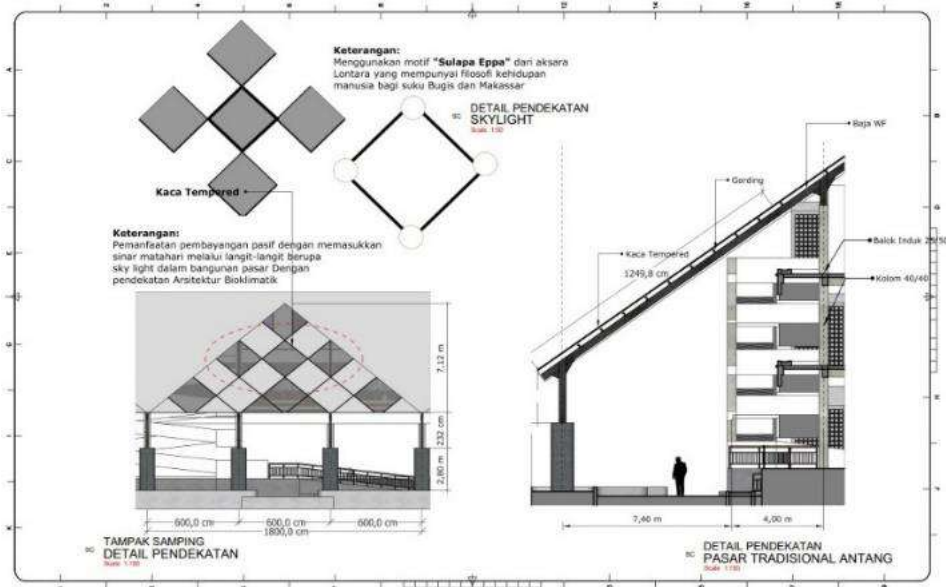
Detail pendekatan Arsitektur Bioklimatik pada perancangan ulang Pasar Tradisional Antang berfokus pada segi Pencahayaan dan Penghawaan alami yang dapat dilihat pada gambar berikut :



Gambar VI. 33 Detail Pendekatan Arsitektur Bioklimatik 01
(Sumber : Olah Data , 2023)




Gambar VI. 34 Detail Pendekatan Arsitektur Bioklimatik 02
(Sumber : Olah Data , 2023)



Gambar VI. 35 Detai Pendekatan Arsitektur Bioklimatik 03
(Sumber : Olah Data , 2023)

E. Tampilan Maket



F. Tampilan Benner



01. LATAR BELAKANG

Antang adalah kecamatan di Kabupaten Gowa yang memiliki potensi sebagai kawasan industri, perdagangan, dan jasa. Dengan adanya pembangunan pasar tradisional baru di Antang, diharapkan dapat meningkatkan perekonomian masyarakat setempat dan memberikan dampak positif bagi lingkungan sekitar. Selain itu, pasar tradisional juga memiliki nilai historis dan budaya yang penting bagi masyarakat setempat.

Salah satu tantangan utama dalam pembangunan pasar tradisional adalah bagaimana merancang pasar yang tidak hanya berfungsi sebagai tempat transaksi, tetapi juga sebagai ruang publik yang nyaman dan menyenangkan bagi masyarakat. Oleh karena itu, pendekatan arsitektur bioklimatris menjadi pilihan yang tepat untuk mengatasi tantangan tersebut.

Salah satu prinsip utama dalam arsitektur bioklimatris adalah bagaimana memanfaatkan sumber daya alam secara optimal. Hal ini dapat dilakukan dengan menggunakan material lokal, menerapkan sistem ventilasi alami, dan menggunakan tanaman hijau sebagai elemen desain. Selain itu, arsitektur bioklimatris juga memperhatikan aspek keberlanjutan dan ramah lingkungan.

Salah satu tantangan utama dalam arsitektur bioklimatris adalah bagaimana merancang pasar yang tidak hanya berfungsi sebagai tempat transaksi, tetapi juga sebagai ruang publik yang nyaman dan menyenangkan bagi masyarakat. Oleh karena itu, pendekatan arsitektur bioklimatris menjadi pilihan yang tepat untuk mengatasi tantangan tersebut.


02. TUJUAN PERANCANGAN

Menyediakan pasar tradisional yang nyaman, aman, dan menyenangkan bagi masyarakat setempat. Selain itu, pasar tradisional juga diharapkan dapat meningkatkan perekonomian masyarakat setempat dan memberikan dampak positif bagi lingkungan sekitar.

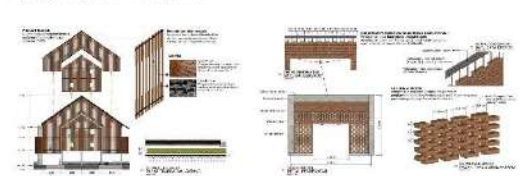
03. LOKASI

Lokasi pasar tradisional baru di Antang, Kabupaten Gowa, Sulawesi Selatan. Lokasi ini dipilih karena memiliki potensi sebagai kawasan industri, perdagangan, dan jasa.

04. EKSPLOKASI BENTUK



05. APLIKASI TEKNOLOGI



06. SCHEMATIC DESIGN



07. EXTERIOR PERSPECTIVE



DAFTAR PUSTAKA

- Badan pusat Statistik Kota Makassar, Kecamatan Manggala Dalam Angka 2021. Makassar: BPS Kota Makassar, 2020
- Daerah, L., & Makassar, K. (2009). *Peraturan Daerah Kota Makassar Nomor15 Tahun 2009*. 34.
- Diyah Ayu Ariska. (2020). Analisis Dampak Relokasi Pasar Tradisional Terhadap Pendapatan Pedagang Pasar Mejayan Baru Kabupaten Madiun. *Journal of Public Power*. <http://ejournal.undar.ac.id/index.php/jpp/article/view/530>
- Fachrurrozi, M. (2020). *Redesain Pusat Grosir Solo Sebagai Pusat Perbelanjaan Tekstil dan Kerajinan Tangan di Kota Surakarta*.
- Handoko, J. P. S. (2019). Prinsip Desain Arsitektur Bioklimatik Pada Iklim Tropis. *Langkau Betang: Jurnal Arsitektur*, 6(2), 87.
- Hasibuan, N. A. (2017). *Analisis Dampak Relokasi Pasar Tradisional Terhadap Pendapatan Pedagang Sebelum Dan Sesudah Relokasi Ke Pasar Induk Di Kota Medan*.
- Ilham Mulya¹, Bayu Arwan¹, Ramadhansyah Hsb¹, Cut Nuraini¹, S. Y. M. (2020). *Analisis Aplikasi Konsep Arsitektur Bioklimatik Pada Asrama Haji, Rumah Susun, Dan Sekolah Menengah Kejuruan Ramadhansyah Hsb, Bayu Arwan, Ilham Mulya, Cut Nuraini, Saufa Yardha Moerni*. 3, 13–22.
- Inggrid A.G Tumimomor 1), H. P. 2). (2011). *Media Matrasain*. 8(1).
- Ir.Syahrir Wahab, MSi , Asri Yuliani, S. (2021). *Badan Pusat Statistik Kota Makassar 2021*. 59.
- Imam Jalaludin Muhammad Al-Mahalli dan Imam Jalaludin Abdurrahman As-Syuthi Ta'liq : Syaikh Shafiyyurrahman Al-Mubarakfuri, (2016), "*Tafsir Kitab Jalalain*", Surabaya :Pustaka Elba.
- Kementrian agama RI. (2019). Lajnah Pentasihan Mushaf Al-Qur'an. Qur'an Kemenag. <https://lajnah.kemenag.go.id>.
- Lembang, D. (2021). *Analisa Karateristik Tanah*. 4(1), 22–25.
- Masitha, A. I. (2010). Dampak Sosial Ekonomi Revitalisasi Pasar Tradisional Terhadap Pedagang. *Jurnal Sosek Pekerjaan Umum*, 2(1), 41–55.
- Mokalu, T. M., Nayoan, H., & Sampe, S. (2021). Peran Pemerintah Dalam Pemberdayaan Pasar Tradisional Guna Meningkatkan Kesejahteraan Masyarakat (Studi Kasus Di Pasar Langowan Timur Kecamatan Langowan Timur. *Jurnal Governance*, 1(2), 1–11.
- Natalia Suwarno, I. (2020). *Usaha Arsitek Membantu Keseimbangan Alam dengan Unsur Buatan*.
- Neufert, Ernst. *Bauentwurflehre*. Terj. Sunarto Tjahtjadi, Data Arsitek Jilid 1. Jakarta: Erlangga, 1996.
- Neufert, Ernst. *Bauentwurfslehre*. Terj. Sunarto Tjahtjadi dan Ferryanto Chaidir, Data Arsitek Jilid 2. Jakarta: Erlangga, 2002.
- Peraturan Menteri Dalam Negeri Republik Indonesia Nomor 20 Tahun 2012.

- (2012). *Peraturan Menteri Dalam Negeri Republik Indonesia Nomor 20 Tahun 2012*.
- Peraturan Menteri Perdagangan RI Nomor: 53/M-DAG/PER/12/2008*. (n.d.). 1–3.
http://jdih.kemendag.go.id/backenxd/image/regulasi/31160516_Permendag_Nomor__53_Tahun_2008.pdf
- Pertiwi, R. A. (2018). *Perancangan Ulang Pasar Wameo*.
- Rafif, M. (2021). *REDESAIN PAPAR BLAMBANGAN KABUPATEN BANYUWANGI*.
- Refrenri D. Sumilat. (2021). *Peran Pemerintah Dalam Pengembangan Pasar Tradisional (Studi di Pasar Langowan)*.
- RIZQI AULIA FAJARWATI. (2021). *Redesain pasar tradisional oebobo dengan pendekatan*.
- Suhartika. (2018). Faktor-Faktor Yang Mempengaruhi Pendapatan Pedagang Pasar Tradisional Di Pasar Antang Kelurahan Bitoa Kecamatan Manggala Kota Makassar Provinsi Sulawesi Selatan. *Angewandte Chemie International Edition*, 6(11), 951–952., 2013–2015.
- Suryani, Y. (2015). Teori Lokasi Dalam Penentuan Pembangunan Lokasi Pasar Tradisional (Telaah Studi Literatur). *Seminar Nasional Ekonomi Manajemen dan Akuntansi (SNEMA) Fakultas Ekonomi Universitas Negeri Padang*, c, 152–163.
- Syarifuddin, D. (2018). Pasar Tradisional Dalam Perspektif Nilai Daya Tarik Wisata. *Jurnal Manajemen Resort dan Leisure*, 15(1), 19–32.
- Wirajaya, E. (2018). *Redesain Pasar Tradisional Kolombo Di Redesign Traditional Market Colombo In Condongcatur , Sleman , Yogyakarta ii*.

RIWAYAT HIDUP PENULIS



M. Mughny A. Massarapi lahir di Allejjang 29 April 1999. Anak tunggal dari pasangan Bapak Abu Bakar dan Ibu Nur Baya. Penulis menempuh jenjang pendidikan formal di Sekolah Dasar Inpres Allejjang tahun 2005 sampai dengan tahun 2011, kemudian melanjutkan pendidikan di SMP Negeri 3 Watu tahun 2011 sampai dengan 2014. Kemudian melanjutkan pendidikan di SMA Negeri 1 Tanete Riaja tahun 2014 sampai dengan 2017. Pada tahun 2017 penulis melanjutkan pendidikan Strata Satu (S1) di Universitas Islam Negeri (UIN) Alauddin Makassar, Fakultas Sains dan Teknologi, Jurusan Teknik Arsitektur. Pada tahun 2023 penulis telah menyelesaikan studi dengan gelar sarjana Arsitektur (S.Ars) dengan judul skripsi “Relokasi Pasar Tradisional Antang dengan Pendekatan Arsitektur Bioklimatik di Kota Makassar” di bawah bimbingan Ibu Irma Rahayu, S.T.,M.T. dan Bapak Nursyam, S.T.,M.T. Sebagai penutup, Penulis mengucapkan terima kasih atas partisipasi dari semua yang terlibat dalam penulisan skripsi sampai selesai dengan baik.

UNIVERSITAS ISLAM NEGERI
ALAUDDIN
MAKASSAR

L

A

M

P

I

R

A

N



UNIVERSITAS ISLAM NEGERI

ALAUDDIN

MAKASSAR