

**ANALISIS PENGEMBANGAN KAWASAN WISATA BAHARI
HADAKEWA KABUPATEN LEMBATA**



SKIRPSI

Diajukan untuk Memenuhi Salah Satu Syarat Meraih Gelar Sarjana
Perencanaan Wilayah Kota (S. Pwk) Jurusan Teknik Perencanaan Wilayah dan
Kota pada Fakultas Sains dan Teknologi
UIN Alauddin Makassar

Oleh:

VIRASUCI WIDIYASTUTI PRAKON

NIM: 60800119050

JURUSAN TEKNIK PERENCANAAN WILAYAH DAN KOTA

FAKULTAS SAINS DAN TEKNOLOGI

UIN ALAUDDIN MAKASSAR

TAHUN 2023

PERNYATAAN KEASLIAN SKRIPSI

Mahasiswa Yang Bertanda Tangan Dibawah ini:

Nama : Virasuci Widiyastuti Prakon
Nim : 60800119050
Tempat/Tanggal Lahir : Lamakera,02 February 2001
Jurusan : Teknik Perencanaan Wilayah dan Kota
Fakultas : Sains dan Teknologi
Alamat : Jln H. M. Yasin Limpo, No. 36 Romangpolong
Gowa
Judul : Analisis Pengembangan Kawasan Wisata Bahari
Hadakewa Kabupaten Lembata

Dengan penuh kesadaran, penyusun yang bertanda tangan di bawah ini menyatakan bahwa skripsi ini benar adalah hasil karya penyusun sendiri. Jika dikemudian hari terbukti bahwa skripsi ini merupakan duplikat, tiruan, plagiat atau dibuat oleh orang lain, sebagian atau seluruhnya, maka skripsi dan gelar yang diperoleh batal demi hukum.

Samata-Gowa, 04 February 2024

Penyusun







Virasuci Widiyastuti Prakon
60800119050

PENGESAHAN SKRIPSI

Skripsi yang berjudul "Analisis Pengembangan Kawasan Wisata Bahari Hadakewa Kabupaten Lembata" yang disusun oleh Virasuci Widiyastuti Prakon NIM: 60800119050, mahasiswa Jurusan Teknik Perencanaan Wilayah dan Kota pada Fakultas Sains dan Teknologi UIN Alauddin Makassar, telah diuji dan dipertahankan dalam sidang munaqasyah yang diselenggarakan pada hari Senin, tanggal 26 February 2024, dinyatakan telah dapat diterima sebagai salah satu syarat untuk memperoleh gelar Sarjana Perencanaan Wilayah dan Kota dalam Ilmu Teknik Perencanaan Wilayah dan Kota, Jurusan Teknik Perencanaan Wilayah dan Kota.

Gowa, 07 Maret 2024

DEWAN PENGUJI

Ketua	: Dr. Ermawati, S.Pd., M.Si.	
Sekretaris	: Risnawati K, S.T., M.Si.	
Penguji I	: Fadhil Surur, S.T., M.Si.	
Penguji II	: Prof.nDr. Sohrab, M.Ag.	
Pembimbing I	: Dr. Ir. Agus Salim Marola, M.Si., IPM.	
Pembimbing II	: Nurul Istiqomah Ulil Albab, S.T., M.Sc.	

Diketahui oleh:

Dekan Fakultas Sains dan Teknologi
UIN Alauddin Makassar,


Ar. Fahruddin A'raaf Tauhid, S.T., M. Arch., Ph.D.
NIP. 19760610 200604 1 004

Ketua Jurusan Teknik Perencanaan
Wilayah dan Kota


Ivan Awaluddin, S.T., M.T.
NIP. 19881206 201903 1 013

PERSETUJUAN PEMBIMBING

Judul Skripsi : Analisis Pengembangan Kawasan Wisata Bahari
Hadakewa Kabupaten Lembata

Nama Mahasiswa : Virasuci Widiyastuti Prakon

NIM : 60800119050

Jurusan : Teknik Perencanaan Wilayah dan Kota

Fakultas : Sains dan Teknologi

Disetujui Komisi Pembimbing

Pembimbing I

Pembimbing II

**Dr. Ir. Agus Salim Marota, M.Si., IPM.****Nurul Istiqomah Uhl Albab, S.T., M.Sc.**

Mengetahui,

Dekan Fakultas Sains dan Teknologi
UIN Alauddin MakassarKetua Jurusan Teknik Perencanaan
Wilayah dan Kota
Fahmyddin Syaif Tauhid, ST., M. Arch., Ph.D.
NIP. 19760610 200604 1 004
Ivan Awaluddin, S.T., M.T.
NIP. 19881206 201903 1 013

KATA PENGANTAR

Syukur Alhamdulillah penulis panjatkan ke hadiran Allah Swt atas segala rahmat dan hidayah yang tiada henti diberikan kepada hamba-Nya. Salawat dan salam tak lupa penulis kirimkan kepada Rasulullah Muhammad SAW beserta para keluarga, sahabat dan para pengikutnya. Merupakan nikmat yang tiada ternilai sehingga manakala penulisan skripsi yang berjudul “Strategi Pengembangan Pariwisata Pesisir di Kabupaten Lembatan” dapat terselesaikan.

Sejak dibangku perkuliahan hingga penyusunan tugas akhir, penulis banyak mendapatkan hambatan dan kendala. Akan tetapi, berkat arahan, bimbingan, dukungan dan partisipasi serta saran dan kritik dari berbagai pihak baik moril maupun metaril. Penulis menyadari bahwa penyusunan proposal penelitian ini tidak akan terwujud tanpa adanya bantuan dan dorongan dari berbagai pihak. Begitu pula penghargaan yang setinggi-tingginya dan terimakasih banyak disampaikan dengan hormat kepada:

1. **Prof Hamdann Juhanis, M.A., Ph.D.**, selaku Rektor Universitas Negeri alauddin Makassar serta seluruh jajarannya;
2. **Prof. Dr. Dr. Muhammad Halifah Mustami, M.Pd.**, selaku Dekan Fakultas Sains dan Teknologi Universitas Islam 1 Negeri Alauddin Makassar;
3. **Iyan Awaluddin, S.T., M.T.**, selaku ketua Jurusan Teknik Perencanaan Wilayah dan Kota UIN Alauddin Makassar;
4. **Muhammad Ikram Ulman Idris, S.T., M.Eng.**, selaku Sekertaris Jurusan Teknik Perencanaan Wilayah Dan Kota Fakultas Sains Dan Teknologi UIN Alauddin Makassar;

5. **Dr. Ir. Agus Salim Marola, S.T., M.Si., IPM dan Nurul Istiqomah Ulil Albab, S.T., M.Sc**, selaku dosen pembimbing, keseriusan pembimbing dalam mengarahkan, dukungan, waktu, partisipasi, serta saran dan keritikan sehingga penyusunan tugas akhir ini dapat diselesaikan dengan baik;
6. Para Dosen, Staf Akademik Fakultas Sains dan Teknologi, dan Staf Jurusan Teknik Perencanaan Wilayah dan Kota yang telah banyak membantu selama menempuh perkuliahan;
7. Kedua orang tua tercinta yang tiada henti mendukung, mendoakan dan menjadi motivasi terbesar saya dalam menyelesaikan skripsi saya ini;
8. Teman-teman seperjuangan saya PWK angkatan 2019 atas dukungan, dorongan dan kerjasamanya dari awal semester hingga sekarang;
9. Sahabat-sahabat yang sangat saya sayangi yang tida dapat saya sebutkan namaya satu persatu, yang selalu membantu dan mensuport saya dalam penyusunan tugas akhir ini.



Samata-Gowa, 04 Februari 2024

Penulis

Virasuci Widiyastuti Prakon
60800119050

DAFTAR ISI

PERNYATAAN KEASLIAN SKRIPSI	ii
KATA PENGANTAR.....	v
DAFTAR ISI.....	vii
DAFTAR TABEL	ix
DAFTAR GAMBAR	x
ABSTRAK.....	xi
BAB I PENDAHULUAN.....	1
A. Latar belakang	1
B. Rumusan Masalah.....	8
C. Tujuan Penelitian.....	8
D. Manfaat Penelitian.....	8
E. Ruang Lingkup/ Batasan Masalah	8
F. Sistematika Pembahasan.....	9
BAB II TINJAUAN PUSTAKA	11
A. Pariwisata	11
B. Kawasan Wisata.....	15
C. Wilayah Pesisir.....	15
D. Fasilitas Wisata Bahari (Sarana dan Prasarana).....	18
E. Strategi	20
F. Tinjauan Integrasi.....	24
G. Kerangka Pikir	28
BAB III METODE PENELITIAN	29
A. Waktu dan Lokasi Penelitian.....	29
B. Jenis dan Sumber Data.....	30
C. Metode Pengumpulan Data.....	30
D. Populasi dan Sampel.....	32
E. Variabel Penelitian.....	34
F. Teknik Analisis Data.....	35
G. Definisi Operasional.....	46

BAB IV HASIL DAN PEMBAHASAN	48
A. Gambaran Umum Kabupaten Lembata	48
1. Aspek Fisik Dasar	48
2. Aspek Kependudukan.....	57
B. Gambaran Umum Kawasan Wisata Bahari Hadakewa	59
1. Sejarah Desa Hadakewa	59
2. Letak Geografis Desa Hadakewa	60
3. Kondisi Demografi Desa Hadakewa.....	61
4. Keadaan Sosial Ekonomi Desa Hadakewa	62
5. Ketersediaan Fasilitas Penunjang Kawasan	63
6. Ketersediaan Prasarana.....	71
7. Aksesibilitas Kawasan	73
8. Jumlah Pengunjung	73
C. Kebijakan Pengembangan Kawasan Wisata.....	78
1. Kebijakan RIPKA	78
D. Analisis Pengembangan Kawasan Wisata Bahari Hadakewa	80
1. Karakteristik Responden.....	80
2. Analisis Faktor-Faktor yang mempengaruhi Pengembangan Kawasan Wisata Bahari Hadakewa Kabupaten Lembata	81
3. Analisis Strategi Pengembangan Kawasan Wisata Bahari Hadakewa Kabupaten Lembata	85
E. Tinjauan Penelitian dalam Perspektif Islam	93
BAB VI PENUTUP	97
A. Kesimpulan	97
B. Saran.....	99
DAFTAR PUSTAKA.....	101
LAMPIRAN.....	103
DAFTAR RIWAYAT HIDUP	123

DAFTAR TABEL

Tabel 1. Variabel Penelitian.....	35
Tabel 2. Model Analisis Faktor Strategi Internal (IFAS).....	41
Tabel 3. Model Pembobotan Analisis Faktor Strategi Eksternal (EFAS)	42
Tabel 4. Matriks SWOT.....	45
Tabel 5. Luas Wilayah Menurut Kecamatan di Kabupaten Lembata	49
Tabel 6. Jumlah Curah Hujan dan Hari Hujan Menurut Bulan di Kabupaten Lembata	51
Tabel 7 Jumlah Penduduk Menurut Kecamatan Tahun 2021	57
Tabel 8 Jumlah Penduduk Kabupaten Lembata Menurut Jenis Kelamin 2021-2022	58
Tabel 9 Proporsi Penduduk Menurut Kelompok Umur	59
Tabel 10. Jumlah Penduduk Berdasarkan Usia	61
Tabel 11. Fasilitas dan Kondisi di Kawasan Wisata Bahari Hadakewa.....	64
Tabel 12. Data Kunjungan Wisata Bahari Hadakewa.....	74
Tabel 13. Karakteristik Responden Berdasarkan Jenis Kelamin.....	80
Tabel 14 Karakteristik Responden Berdasarkan Usia.....	80
Tabel 15. Karakteristik Responden Berdasarkan Tingkat Pendidikan.....	81
Tabel 16. Matriks Faktor Strategis Internal Analisis Strategi Faktor Internal (IFAS)	87
Tabel 17. Matriks Faktor Strategi Eksternal Analisis Strategi Faktor Eksternal (EFAS)	87
Tabel 18. Matriks Analisis SWOT Strategi Pengembangan Objek Wisata Bahari Hadakewa, Kabupaten Lembata	91

DAFTAR GAMBAR

Gambar 1. Kerangka Pikir	28
Gambar 2. Peta Lokasi Penelitian	29
Gambar 3. Diagram Analisis SWOT	44
Gambar 4. Peta Adminitrasi Kabupaten Lembata	53
Gambar 5. Peta Kemiringan Kabupaten Lembata	54
Gambar 6. Peta Topografi Kabupaten Lembata	55
Gambar 7. Peta Geologi Kabupaten Lembata	56
Gambar 8. Gerbang Masuk Wisata Bahari Hadakewa	65
Gambar 9. Jalan Setapak Di Kawasan Wisata	65
Gambar 10. Area Berkebun	66
Gambar 11. Area Parkiran	66
Gambar 12. Pos Masuk	67
Gambar 13. WC	67
Gambar 14. Pusat Kuliner dan Cafe	68
Gambar 15. Area Taman	68
Gambar 16. Kios Souvenir	69
Gambar 17. Wahana Bermain	69
Gambar 18. Gazebo	70
Gambar 19. Jaringan Lampu	71
Gambar 20. Peta Administrasi Desa Hadakewa	75
Gambar 21. Peta Jaringan Jalan	76
Gambar 22 Peta Sebaran Sarana	77
Gambar 23. Diagram Hasil Analisis SWOT Tahun 2023	89

ABSTRAK

Nama : Virasuci Widiyastuti Prakon
NIM : 60800119061
Judul Skripsi : Analisis Pengembangan Kawasan Wisata Bahari
Hadakewa Kabupaten Lembata

Kawasan wisata bahari Hadakewa merupakan salah satu destinasi pariwisata yang berpotensi untuk dikembangkan. Penelitian ini bertujuan untuk mengetahui potensi dan permasalahan apa saja yang terdapat pada kawasan wisata bahari Hadakewa serta merumuskan strategi dalam pengembangan kawasan wisata bahari Hadakewa. Metode Penelitian yang digunakan adalah deskriptif kualitatif. Adapun metode pengumpulan data melalui observasi, wawancara, kuisioner dan dokumentasi. Teknik analisis data dalam penelitian ini menggunakan teknik analisis regresi dan teknik analisis SWOT. Hasil penelitian menunjukkan bahwa kawasan wisata bahari Hadakewa memiliki potensi yang melimpah seperti wisata alam, wisata budaya dan wisata buatan. Namun, terdapat kendala dalam pengembangan kawasan ini seperti belum maksimal dalam melakukan promosi kawasan wisata serta rendahnya kesadaran masyarakat akan pentingnya konservasi alam. Berdasarkan analisis yang dilakukan, beberapa strategi pengembangan kawasan wisata bahari Hadakewa dapat direkomendasikan. Pertama, perlu dilakukan promosi yang intensif melalui media sosial, website dan pameran pariwisata. Kedua, perlu melibatkan masyarakat setempat dalam pengelolaan kawasan wisata, sehingga mereka dapat merasakan manfaat ekonomi dari pariwisata dan menjadi pelaku utama dalam konservasi alam. Diharapkan dengan implementasi strategi pengembangan yang tepat, kawasan wisata bahari Hadakewa dapat menjadi destinasi pariwisata unggulan yang menghasilkan manfaat ekonomi yang signifikan bagi masyarakat setempat. Selain itu, pengembangan kawasan ini juga diharapkan mampu menjaga kelestarian alam dan budaya lokal.

Kata Kunci: Analisis Strategi Pengembangan, Kawasan Wisata Bahari, Hadakewa

BAB I

PENDAHULUAN

A. Latar belakang

Indonesia merupakan negara yang memiliki keindahan alam dan keanekaragaman budaya. Berlimpahnya sumber daya alam yang ada dapat meningkatkan pertumbuhan ekonomi ketika sumber daya tersebut dapat di kelola dengan baik sesuai dengan kebutuhan masyarakat. Secara geografis Indonesia terletak diantara benua Australia dan Asia, serta di antara Samudera Hindia dan Samudera Pasifik. Sedangkan secara astronomis, Indonesia terletak di 6 derajat LU sampai 11 derajat LS dan 95 derajat BT sampai 141 derajat BT. Potensi pariwisata Indonesia yang berupa 17.508 pulau-pulau yang terbentang sejauh 5.120 km dengan iklim tropis sejuk baik di darat maupun di pantai dan laut (Ruhimat 2006). Indonesia dikenal sebagai negara kepulauan terbesar yang wilayahnya terbentang dari Sabang hingga Merauke atau dari Talaud hingga Rote. Indonesia diakui sebagai salah satu negeri yang elok dengan berbagai keindahan alamnya, tidak hanya di darat, juga di laut (Djou 2013). Negara Indonesia yang memiliki garis pantai dengan panjang pantai 81.000 km dan terbentang di sepanjang wilayah pesisirnya yang mempunyai berbagai potensi yang dapat dimanfaatkan bagi keberlanjutan pembangunan.

Dalam era globalisasi sekarang ini, pariwisata merupakan sektor yang dianggap menguntungkan dan sangat berpotensi untuk dikembangkan sebagai salah satu aset yang digunakan sebagai sumber yang menghasilkan bagi suatu negara. Untuk mengembangkan sektor ini pemerintah harus berusaha keras membuat rencana dan berbagai kebijakan yang mendukung

arah kemajuan sektor ini karena kekayaan alam dan budaya merupakan komponen penting dalam pariwisata di Indonesia.

Sektor pariwisata adalah sektor yang bisa menjadi alternatif pengembangan ekonomi masyarakat. Berdasarkan Undang-Undang No 10 Tahun 2009 tentang kepariwisataan, pariwisata diperlukan untuk mendorong pemerataan kesempatan berusaha serta mampu menghadapi tantangan perubahan lokal, nasional dan internasional (Utama 2016). Pentingnya peranan pariwisata dalam pembangunan ekonomi di berbagai negara sudah tidak diragukan lagi.

Pembangunan Kepariwisataan harus didasarkan pada kriteria berkelanjutan yang artinya bahwa pembangunan dapat didukung secara ekologis dalam jangka panjang sekaligus layak secara ekonomi yang tidak melanggar norma-norma hukum dan ketentuan Allah Swt. Dalam mengelola dan memanfaatkan alam sebagai salah satu fasilitas yang disediakan oleh Allah Swt. sebagaimana yang telah dijelaskan dalam Q.S: al-a'raf/7 :56

وَلَا تُفْسِدُوا فِي الْأَرْضِ بَعْدَ إِصْلَاحِهَا وَادْعُوهُ خَوْفًا وَطَمَعًا إِنَّ رَحْمَتَ اللَّهِ قَرِيبٌ مِّنَ الْمُحْسِنِينَ ﴿٥٦﴾ (الاعراف/٥٦-٥٧)

Terjemahnya:

“Dan janganlah kamu berbuat kerusakan di bumi setelah (diciptakan) dengan baik. Berdoalah kepada-Nya dengan rasa takut dan penuh harap. Sesungguhnya rahmat Allah sangat dekat kepada orang yang berbuat kebaikan (Kemenag RI 2023).”

Dalam ayat ini, Al-Ghazali menjelaskan bahwa Allah Swt. telah mengabarkan tentang dekatnya rahmat Allah pada *muhsinin* dan Nabi Muhammad saw. telah berkata *al-ihsan an ta'bud Allah ka annak tarahu*. Ini

menunjukkan rahmat Allah Swt. jauh dari selain kaum *muhsinin* (Ghozi 2022).

Berdasarkan penjelasan tersebut dapat ditarik kesimpulan bahwa selain untuk beribadah kepada Allah, juga diciptakan sebagai khalifah di muka bumi. Sebagai khalifah memiliki tugas untuk memanfaatkan, mengelola, dan memelihara alam semesta. Allah telah menciptakan alam semesta untuk kepentingan dan kesejahteraan semua makhluk Nya khusus nya manusia. Bahwa segala sesuatu yang diciptakan oleh Allah dimuka bumi ini hendaknya dikelola dengan baik semata-mata demi kesejahteraan masyarakat. Hal serupa juga dijelaskan dalam QS. Yunus/10: 22

هُوَ الَّذِي يُسَيِّرُكُمْ فِي الْبَرِّ وَالْبَحْرِ حَتَّىٰ إِذَا كُنْتُمْ فِي الْفُلِكِ وَجَرَيْنَ بِهِمْ بِرِيحٍ طَيِّبَةٍ وَفَرِحُوا بِهَا جَاءَتْهَا رِيحٌ عَاصِفٌ وَجَاءَهُمُ الْمَوْجُ مِنْ كُلِّ مَكَانٍ وَظَنُّوا أَنَّهُمْ أُحِيطَ بِهِمْ دَعَوُا اللَّهَ مُخْلِصِينَ لَهُ الدِّينَ ۗ لَئِنِ أُنجَيْنَا مِنْ هَذِهِ لَتَكُونَنَّ مِنَ الشَّاكِرِينَ ﴿١٠﴾ (يونس / ١٠ : ٢٢)

Terjemahnya:

“Dialah Tuhan yang menjadikan kamu dapat berjalan di daratan, (dan berlayar) di lautan. Sehingga ketika kamu berada di dalam kapal, dan meluncurlah (kapal) itu membawa mereka (orang-orang yang ada di dalamnya) dengan tiupan angin yang baik, dan mereka bergembira karenanya; tiba-tiba datanglah badai dan gelombang menimpanya dari segenap penjuru, dan mereka mengira telah terkepung (bahaya), maka mereka berdoa dengan tulus ikhlas kepada Allah semata. (Seraya berkata), “Sekiranya Engkau menyelamatkan kami dari (bahaya) ini, pasti kami termasuk orang-orang yang bersyukur.” (Kemenag RI, 2023).

Ayat ini menggambarkan bagaimana ketika mereka berada di kapal dan perjalanan mereka berjalan lancar dengan angin yang baik, mereka

merasa gembira dan senang. Namun, tiba-tiba datanglah angin ribut dan ombak yang besar dari semua penjuru, sehingga mereka merasa terkepung dan dalam bahaya. Saat itulah mereka memohon kepada Allah dengan tulus dan ikhlas, berjanji akan bersyukur jika Allah menyelamatkan mereka dari bahaya tersebut. Ayat ini mengandung pelajaran tentang kekuasaan Allah yang mutlak dan pentingnya bergantung kepada-Nya dalam segala situasi. Selain itu, ayat ini juga mengajarkan pentingnya bersyukur kepada Allah atas segala nikmat-Nya dan memohon dengan tulus ketika berada dalam kesulitan.

Setiap usaha pembangunan ekonomi mempunyai tujuan utama untuk meningkatkan jumlah dan jenis peluang kerja dalam usaha meningkatkan kesejahteraan masyarakat. Dalam usaha mencapai tujuan tersebut, pemerintah beserta masyarakat daerah harus secara bersama-sama mengambil inisiatif pembangunan daerah. Oleh karena itu pemerintah beserta masyarakat daerah dengan menggunakan sumber daya yang ada di daerah harus mampu melihat potensi sumber daya yang dimiliki yang merancang dan membangun perekonomian daerah (Badarudin 2012).

Kabupaten Lembata merupakan salah satu daerah yang memiliki potensi sumberdaya pesisir dan laut yang cukup besar seperti terumbu karang, lamun, mangrove dan rumput laut, selain itu perairan sebelah selatan Lembata selat-selat sempit diantaranya pulau-pulau tempat tinggal dan jalur migrasi dari mamalia laut seperti paus, lumba-lumba dan dugong serta beberapa mega fauna lainnya diantaranya penyu, pari dan hiu. Potensi pelagis juga cukup besar seperti tongkol, marlin, tuna, cangkalang, tenggiri dan kembung teruma untuk wilayah perairan Lembata sebelah selatan dan utara.

Kabupaten Lembata juga mempunyai banyak destinasi wisata dan juga menjadi salah satu daerah dengan tujuan wisata yang sering dikunjungi oleh wisatawan lokal maupun mancanegara. Kabupaten Lembata yang kondisi geografisnya terdiri dari wilayah pegunungan dan dataran serta perairan pantai membentuk bentangan-bentangan alam yang indah dengan hamparan pantai yang luas dan berpasir putih, hal ini memungkinkan untuk pengembangan pariwisata pesisir pantai. Pengembangan pariwisata pesisir dapat ditempuh melalui paket wisata, pengembangan jalur pariwisata, pengadaan sarana dan prasarana penunjang pariwisata serta peningkatan aksesibilitas dengan meningkatkan kondisi jalan dan penyediaan sarana transportasi menuju objek wisata.

Sedangkan kondisi oseanografi, Laut Flores merupakan wilayah dengan karakteristik kondisi oseanografi yang dinamis. Massa air di perairan ini sangat dipengaruhi oleh dua sistem arus utama yang melaluinya yaitu Arus Lintas Indonesia (*Arlindo*) dan Arus Monsun Indonesia (*Armondo*) sehingga fenomena oseanografi seperti eddy dan upwelling sering terjadi di perairan ini. Kecepatan arus perairan pada daerah tengah teluk cukup rendah namun pada mulut teluk kecepatan arus sangat tinggi. Jarak pandang di dalam kolam perairan cukup jernih hingga mampu melihat dengan baik di dalam perairan. Sedangkan suhu permukaan laut di Laut Flores terlihat bervariasi setiap bulannya (Thommy, 2018).

Hadakewa merupakan sebuah desa yang terletak di Kecamatan Lebatukan, Kabupaten Lembata, dengan luas wilayah mencapai 19.021 km². Desa ini berada di sebelah timur Kota Lewoleba, sekitar 21 km dari ibukota Lembata. Hadakewa memiliki potensi sebagai kawasan wisata pesisir yang menarik. Mayoritas penduduk desa ini mencari nafkah sebagai petani dan

nelayan, dengan jumlah penduduk sekitar 1.050 jiwa. Salah satu komoditas unggulan dalam kawasan wisata ini adalah ikan teri.

Produksi ikan teri merupakan kegiatan rutin yang biasa dilakukan oleh para nelayan di Hadakewa. Namun, sejak tahun 2018, komoditas ini mulai diproduksi secara serius melalui Badan Usaha Milik Desa (BUMDes) yang dikenal dengan sebutan Tujuh Maret. Masyarakat Desa Hadakewa melalui BUMDes Tujuh Maret mengoptimalkan potensi sumber daya alam yang dimiliki untuk mendorong pertumbuhan ekonomi masyarakat setempat. Usaha pengolahan ikan teri di Hadakewa memberikan peluang kerja dan sumber pendapatan bagi masyarakat, sehingga mampu mengatasi kesulitan yang pernah dialami oleh mereka sebelumnya.

Hadakewa juga memiliki budaya yang menjadi salah satu daya tarik wisatawan adalah ritual penjemputan wisatawan. Ritual ini dilakukan jika ada tamu yang datang dalam bentuk kelompok dan tamu-tamu tertentu yang datang maka masyarakat hadakewa akan melakukan ritual tersebut dengan tari-tarian khas kabupaten lembata untuk menjemput tamu tersebut masuk ke tempat wisata. Selain itu ada juga ritual memanggil hujan dan ritual memanggil ikan. Ritual memanggil hujan ini dilakukan di musim hujan dan ritual memanggil atau memberi makan ikan dilakukan jika tangkapan nelayan berkurang maka ritual tersebut dilakukan sebagai bentuk rasa syukur.

Potensi lain yang terkandung di kawasan wisata Hadakewa, yang terletak di tepi pantai, adalah keindahan pemandangan alamnya dan hasil bumi yang melimpah. Pengembangan potensi wisata ini telah dimulai pada tahun 2020. Mengingat potensi yang kuat dalam usaha perikanan teri, maka unit bisnis pariwisata pun diluncurkan di kawasan wisata Hadakewa.

Keberadaan unit bisnis pariwisata ini menjadikan Hadakewa sebagai sebuah destinasi wisata yang menyajikan berbagai wahana liburan keluarga. Di antaranya terdapat wahana Outbond yang dikemas khusus bagi para pengunjung yang menyukai tantangan alam liar, Banana Boat bagi mereka yang mendambakan petualangan bahari di Teluk Hadakewa, serta fasilitas snorkeling bagi mereka yang ingin menikmati kehidupan bawah laut.

Selain itu, Pantai Wisata Hadakewa juga menyediakan berbagai macam kuliner khas hasil laut dengan harga yang terjangkau, serta cita rasa kuliner lokal yang khas. Pengunjung juga memiliki kesempatan untuk membawa pulang oleh-oleh berupa produk Ikan Teri yang telah dikemas dengan baik dan dijual dengan harga yang terjangkau. Di samping itu, tersedia pula penyewaan kapal atau perahu cepat bagi para pengunjung yang ingin menikmati keindahan senja di Teluk Hadakewa.

Sebagai penunjang kenyamanan pengunjung, terdapat beragam fasilitas yang disediakan di sekitar area wisata, seperti kamar mandi, area parkir yang luas, kafe, musholla, restoran, wahana outbond, kios souvenir, spot foto, penginapan, area untuk berfoto, dan berbagai fasilitas lainnya. Semua fasilitas tersebut ditujukan untuk memastikan pengalaman yang nyaman bagi para pengunjung.

Potensi yang dimiliki oleh Desa Hadakewa masih perlu dikembangkan lagi agar menjadi daerah tujuan wisata utama di Kabupaten Lembata. Oleh karena itu diperlukan analisis pengembangan kawasan wisata yang benar-benar disusun secara matang disertai dengan penanganan yang baik oleh pemerintah setempat maupun masyarakat. Selain itu peran masyarakat juga sangat diperlukan agar pengembangan kawasan wisata Hadakewa tersebut dapat terealisasi dengan baik.

Berdasarkan uraian tersebut peneliti tertarik untuk melakukan penelitian dengan judul “Analisis Pengembangan Kawasan Wisata Hadakewa Kabupaten Lembata”.

B. Rumusan Masalah

1. Apa Faktor-faktor yang mempengaruhi dalam pengembangan kawasan wisata bahari Hadakewa Kabupaten Lembata?
2. Bagaimana strategi dalam pengembangan pariwisata kawasan wisata bahari Hadakewa Kabupaten Lembata berdasarkan potensi yang dimiliki?

C. Tujuan Penelitian

1. Untuk mengetahui potensi dan permasalahan apa saja yang terdapat pada kawasan wisata bahari Hadakewa Kabupaten Lembata
2. Untuk mengetahui bagaimana strategi dalam pengembangan kawasan wisata bahari kawasan Hadakewa Kabupaten Lembata berdasarkan potensi yang dimiliki.

D. Manfaat Penelitian

1. Dapat dijadikan sebagai salah satu pertimbangan dan masukan bagi pemerintah Kabupaten Lembata dalam mengambil kebijakan untuk pengembangan kawasan wisata.
2. Bagi masyarakat diharapkan dapat menjadi bahan untuk menambah informasi tentang pengembangan kawasan wisata.
3. Hasil penelitian ini di harapkan dapat memberikan sumbangan yang bermanfaat bagi ilmu pengetahuan khususnya bagi para peneliti yang tertarik untuk meneliti pengembangan kawasan wisata.

E. Ruang Lingkup/ Batasan Masalah

1. Ruang Lingkup Materi

Adapun ruang lingkup dari penelitian ini meliputi strategi dalam pengembangan kawasan wisata bahari Hadakewa Kabupaten Lembata dengan menggunakan analisis SWOT.

2. Ruang Lingkup Wilayah

Ruang lingkup wilayah dalam penelitian ini adalah difokuskan pada Kawasan wisata bahari Hadakewa yang terletak di Desa Hadakewa Kecamatan Lebatukan Kabupaten yang terletak antara 115. 7.20 Lintang Selatan 8. 7.10 Bujur Timur. Adapun batas-batas wilayah yang berbatasan langsung dengan Desa Hadakewa adalah:

- a) Sebelah Utara berbatasan dengan Teluk Waienga (kecamatan Lebatukan)
- b) Sebelah Selatan berbatasan dengan Desa Illekimok (kecamatan Atadei)
- c) Sebelah Timur berbatasan dengan Desa Lerahiga (kecamatan Lebatukan)
- d) Sebelah Barat berbatasan dengan Desa Merdeka (kecamatan Lebatukan)

F. Sistematika Pembahasan

Untuk memudahkan pembahasan maka perlu diberikan gambaran singkat mengenai hasil penelitian ini, maka penulis membagi sistematika penulisan dengan pembagian berupa bab adalah sebagai berikut:

BABI : PENDAHULUAN

Memuat uraian tentang latar belakang penelitian, perumusan masalah, tujuan penelitian, manfaat penelitian, ruang lingkup serta sistematika penulisan.

BAB II : TINJAUAN PUSTAKA

Menjabarkan tentang konsep dan teori yang digunakan untuk melakukan analisis dalam pembahasan

BAB III : METODOLOGI PEMBAHASAN

Berisikan waktu dan daerah lokasi penelitian, data dan sumber data yang digunakan, metode pengumpulan data, populasi dan sampel, variable penelitian, serta metoda analisa data

BAB IV : HASIL DAN PEMBAHASAN

Bab ini berisi tentang uraian gambaran umum lokasi penelitian dan hasil analisis pengembangan kawasan wisata bahari Hadakewa

BAB V : PENUTUP

Bab ini berisi temuan lapangan, kesimpulan dan saran

BAB II

TINJAUAN PUSTAKA

A. Pariwisata

1. Pengertian Pariwisata

Menurut Suwanto Pariwisata terlahir dari bahasa sansekerta yang komponennya terdiri dari "*pari*" yang berarti penuh, lengkap, berkeliling, "*wis (man)*" yang berarti rumah, properti, kampung, komunitas, dan "ata" berarti pergi terus-terusan, mengembara (*roaming about*) yang bila dirangkai menjadi satu kata melahirkan rumah (*kampoeng*) berkeliling terus menerus dan tidak bermaksud untuk menetap di tempat yang menjadi tujuan perjalanan (Suswanto 2001).

Menurut Undang-Undang No 10 Tahun 2009 Pariwisata adalah berbagai macam kegiatan wisata dan didukung berbagai fasilitas serta layanan yang disediakan oleh masyarakat, pengusaha, pemerintah, dan pemerintah daerah. Adapun kepariwisataan adalah keseluruhan kegiatan yang terkait dengan pariwisata dan bersifat multidimensi atau multidisiplin yang muncul sebagai wujud kebutuhan setiap orang dan negara serta interaksi antara wisatawan dan masyarakat setempat, sesama wisatawan, pemerintah, pemerintah daerah, dan pengusaha.

Istilah pariwisata (*tourism*) baru muncul di masyarakat kira-kira pada abad ke-18, khususnya setelah Revolusi Industri di Inggris. Istilah pariwisata berasal dari dilaksanakannya kegiatan wisata (*tour*), yaitu suatu aktifitas perubahan tempat tinggal sementara dari seseorang, diluar tempat tinggal sehari-hari dengan suatu alasan apa pun selain melakukan kegiatan yang bisa menghasilkan upah atau gaji. (Muljadi 2010)

Organisasi pariwisata dunia, UNWTO, mendefinisikan pariwisata sebagai aktifitas perjalanan yang dilakukan orang-orang sebagai aktifitas perjalanan dan tinggal seseorang di luar tempat tinggal dan lingkungannya selama lebih dari satu tahun berurutan untuk berwisata, bisnis, atau tujuan lain dengan tidak untuk bekerja di tempat yang dikunjunginya tersebut (Dinata and I Ketut Surya 2009).

Menurut Hunziker dan Kraft, pariwisata adalah keseluruhan hubungan dan gejala-gejala yang timbul dari adanya orang asing dan perjalanannya itu tidak untuk bertempat tinggal dan tidak ada hubungan dengan kegiatan untuk mencari nafkah (Octavia and Vanny 2015).

Menurut Robinson dalam Piata, Pariwisata berkembang karena adanya gerakan manusia dalam mencari sesuatu yang belum di ketahuinya, menjelajahi wilayah yang baru, mencari perubahan suasana atau untuk mendapat perjalanan baru (Pitana 2005).

Dari beberapa pengertian yang telah dipaparkan di atas dapat diambil suatu kesimpulan bahwa pariwisata yaitu suatu kegiatan perjalanan yang melibatkan orang-orang dengan tujuan yang berbeda-beda yaitu untuk mendapatkan kenikmatan dan memenuhi hasrat ingin mengetahui sesuatu yang baru dalam kurun waktu tertentu dan bukan mencari nafkah, dan juga dapat menimbulkan dampak ekonomi bagi masyarakat. Pariwisata tidak hanya untuk kesenangan semata, melainkan ingin dengan tujuan yang lain yang berbeda-beda baik untuk kepentingan sosial, ekonomi, budaya maupun agama yang bertujuan mendapatkan keuntungan atau kepuasan yang bersifat permanen atau sementara.

2. Jenis-Jenis Pariwisata

Wisata berdasarkan jenisnya dapat dibagi menjadi dua kategori yaitu:

- a) Wisata alam, yang terdiri dari
 - 1) Wisata pantai (*Marine tourism*), merupakan kegiatan pariwisata yang ditunjang oleh sarana dan prasana untuk berenang, memancing, menyelam dan olahraga lainnya termasuk saran dan prasana akomodasi, makan dan minum.
 - 2) Wisata Etnik (*Etnik tourism*), merupakan wisata yang mengamati perwujudan kebudayaan dan gaya hidup masyarakat yang menarik.
 - 3) Wisata Cagar Alam (*Ecotourism*), merupakan wisata yang banyak berkaitan dengan kegemaran keindahan alam, keseharan udara pegunungan, keajaiban hidup binatang serta tumbuhan-tumbuhan yang jarang ada di tempat lain.
 - 4) Wisata Baru, merupakan wisata yang dilakukan di negeri-negeri yang memiliki daerah atau tempat berburu yang dibenarkan oleh pemerintah dan digalakkan oleh berbagai agen atau biro perjalanan.
 - 5) Wisata Argo, merupakan jenis wisata yang mengorganisasikan perjalanan ke proyek-proyek pertanian, perkebunan dan ladang pembibitan dimana rombongan dapat mengadakan kunjungan dan tinjauan untuk menikmati segarnya tanaman sekitarnya.
- b) Wisata Sosial Budaya, yang terdiri dari:
 - 1) Peninggalan sejarah dan keperbukalaan dan monumen, wisata ini termasuk golongan budaya, monumen nasional, gedung bersejarah, serta tempat-tempat bersejarah lainnya, seperti

tempat bekas pertempuran yang merupakan daya tarik wisata utama diberbagai negara.

- 2) Museum dan fasilitas budaya lainnya, merupakan wisata yang berhubungan dengan aspek alam dan kebudayaan disuatu kawasan atau daerah tertentu. Mesuem dapat dikembangkan berdasarkan pada temanya, antara lain mesuem arkeologi, sejarah, etnologi, sejarah alam, seni dan kerajinan, ilmu pengetahuan dan teknologi, industri, maupun dengan tema khusus lainnya (Yoeti 1999).

3. Wisata Bahari

Wisata Bahari adalah seluruh kegiatan yang bersifat rekreasi yang aktivitasnya dilakukan pada media kelautan atau bahari dan meliputi daerah pantai, pulau-pulau sekitarnya, serta kawasan lautan dalam pengertian pada permukaannya dan dalamnya, ataupun pada dasarnya termasuk di dalamnya taman laut. Aktivitas wisata bahari pada dasarnya mengundang tantangan, keberanian, ketenangan, historis, dan yang lebih penting adalah cinta terhadap alam lingkungan laut dan kehidupannya. Pada umumnya taman wisata bahari berlokasi pada tempat yang memiliki lingkungan yang alami, sejuk dan sehat sehingga dapat mencapai suatu kegiatan rekreasi yang optimal.

Pariwisata bahari merupakan kegiatan rekreasi yang telah diminati oleh sekelompok sosial tertentu dalam masyarakat Indonesia maupun dunia, dan sudah dikenal sejak dahulu. Pariwisata bahari biasanya selalu diasosiasikan dengan tiga "S" (*sun, sea, and sand*), artinya jenis pariwisata yang menyediakan keindahan dan kenyamanan alami dari kombinasi cahaya matahari, laut dan pantai berpasir putih. Berbagai kegiatan yang umumnya

dilakukan oleh para wisatawan dalam pariwisata bahari, antara lain meliputi berenang, berselancar, berjemur, menyelam, berdayung, snorkeling, berjalan-jalan atau berlari di sepanjang pantai, menikmati keindahan dan kedamaian suasana pesisir dan bermeditasi.

B. Kawasan Wisata

Menurut (Robinson 2012) membedakan dua macam kawasan wisata yaitu:

- a. Pusat kegiatan yang telah berkembang secara eksklusif sebagai kawasan wisata dengan menambahkan daya tarik artificial dan prasarana dimana daya tarik alamnya kurang hebat (*Montecarlos, Niagara Falls*)
- b. Kota yang telah mengembangkan industri pariwisatanya sebagai insidental dari fungsi-fungsi normatif.

Menurut Yassara (2016), kawasan ialah ruang yang mempunyai/memiliki kaitan dengan suatu fungsi kegiatan tertentu seperti industri, perumahan, perdagangan dan lain sebagainya. Kawasan wisata adalah kawasan yang di peruntukkan secara khusus untuk dibina dan dipelihara guna kepentingan pariwisata. Kawasan wisata juga merupakan suatu areal yang terdiri dari beberapa obyek dan daya tarik wisata atau atraksi wisata di dalamnya. Adapun pengertian lain kawasan pariwisata yaitu suatu wilayah yang diperuntukkan untuk penyediaan fasilitas kepariwisataan.

C. Wilayah Pesisir

1. Pengertian Wilayah Pesisir

Menurut Dahuri Wilayah pesisir adalah suatu wilayah peralihan antara daratan dan lautan. Apabila ditinjau dari garis pantai (*coastal*), maka

suatu wilayah pesisir memiliki dua macam batas (*boundaries*), yaitu batas yang sejajar garis pantai (*longshore*) dan batas yang tegak lurus terhadap garis pantai (*cross-shore*) (Dahuri 2001).

Menurut Keputusan Menteri Kelautan dan Perikanan Nomor 34 Tahun 2002 Tentang Pedoman Umum Penataan Ruang Pesisir dan Pulau-Pulau Kecil, memberi batasan mengenai wilayah pesisir sebagai berikut:

1. Wilayah pesisir adalah daerah pertemuan antara darat dan laut : kearah darat wilayah pesisir meliputi bagian daratan, baik kering maupun terendam air, yang masih dipengaruhi sifat-sifat laut seperti pasang surut, angin laut, dan perembesan air asin ; sedangkan kearah laut mencakup bagian laut yang masih dipengaruhi oleh proses alami yang terjadi di darat seperti sedimentasi dan aliran air tawar, maupun yang disebabkan karena kegiatan manusia di darat seperti penggundulan hutan dan pencemaran.
2. Batasan di atas menunjukkan bahwa tidak terdapat garis batas nyata wilayah pesisir. Batas tersebut hanyalah garis khayal yang letaknya ditentukan oleh kondisi dan situasi setempat. Di tempat yang landai garis batas ini dapat berada jauh dari garis pantai, dan sebaliknya untuk wilayah pantai yang terjal.

Menurut Dietrich G Begen (2009), Wilayah Pesisir adalah sebagai bagian wilayah dimana daratan berbatasan langsung dengan laut, batas daratan ,meliputi daerah daerah yang tergenang air maupun yang tidak tergenang air yang masih dipengaruhi oleh proses-proses laut seperti pasang surut, angin laut, intruisi garam, sedangkan batas di laut adalah daerah-daerah yang dipengaruhi oleh proses-proses alami di daratan seperti

sedimentasi dan mengalirnya air tawar ke laut, serta daerah-daerah laut yang dipengaruhi oleh kegiatan-kegiatan manusia di daratan (Begen 2009).

2. Karakteristik Wilayah Pesisir

Sebagai wilayah peralihan darat dan laut yang memiliki keunikan ekosistem, dunia memiliki kepedulian terhadap wilayah ini, khususnya di bidang lingkungan dalam konteks pembangunan berkelanjutan (*sustainable development*). Secara historis, kota-kota penting dunia bertempat tidak jauh dari laut. Alasannya, kawasan ini memiliki potensi sumber daya kelautan dan perikanan, serta memudahkan terjadinya perdagangan antar daerah, pulau, dan benua. Selain itu, wilayah pesisir juga merupakan daerah penghambat masuknya gelombang besar air laut ke darat, yaitu dengan keberadaan hutan mangrove.

Karakteristik umum wilayah laut dan pesisir adalah sebagai berikut.

1. Pesisir merupakan kawasan yang strategis karena memiliki topografi yang relatif mudah dikembangkan dan memiliki akses yang sangat baik (dengan memanfaatkan laut sebagai “prasarana” pergerakan).
2. Pesisir merupakan kawasan yang kaya akan sumber daya alam, baik yang terdapat di ruang daratan maupun ruang lautan, yang dibutuhkan untuk memenuhi kebutuhan manusia.

Karakteristik wilayah pesisir secara umum penting untuk diketahui dalam upaya perlindungan wilayah pesisir, karena sumber daya hayati perairan pesisir merupakan satuan kehidupan (organisme hidup) yang saling berhubungan dan berinteraksi dengan lingkungan nir-hayatnya (fisik) membentuk suatu sistem, yang sering disebut dengan ekosistem wilayah

pesisir dan lautan. Beberapa ekosistem utama yang terdapat di wilayah pesisir mempunyai karakteristik sebagai berikut:

1. Mengandung habitat dan ekosistem seperti estuaria, terumbu karang, padang lamun yang menyediakan barang (seperti ikan, mineral, minyak bumi) dan jasa (seperti pelindung alami dari badai dan gelombang pasang, tempat rekreasi) untuk masyarakat pesisir,
2. Dicitrakan oleh persaingan dalam pemanfaatan sumber daya dan ruang oleh berbagai stakeholder, yang sering menimbulkan konflik dan kerusakan terhadap integritas fungsional dari sistem sumber daya,
3. Merupakan tulang punggung ekonomi dari negara pesisir dimana sebagian besar dari *Gross National Product* (GNP) tergantung pada aktivitas seperti pengapalan, penambangan minyak dan gas, wisata pantai dan sejenisnya,
4. Biasanya memiliki kepadatan penduduk yang tinggi dan merupakan bagian yang disukai untuk ber-urbanisasi.

Jadi di samping disebabkan oleh dampak pembangunan di kawasan pesisir itu sendiri, juga disebabkan oleh dampak pembangunan atau eksternalitas kegiatan di daerah daratan yang berhubungan langsung dengan kawasan pesisir. Untuk itu maka secara dini diperlukan usaha-usaha perlindungan kawasan pesisir dari ancaman kerusakan atau degradasi kualitas sumber daya alam akibat aktivitas pemanfaatan yang berlebihan dan tidak bertanggung jawab, sehingga di satu sisi pemanfaatan yang dilakukan bisa optimal dan di sisi lain sumber daya alam dan ekosistemnya terjaga kelestariannya.

D. Fasilitas Wisata Bahari (Sarana dan Prasarana)

1. Pengertian Fasilitas Wisata

Fasilitas wisata adalah semua fasilitas yang fungsinya memenuhi kebutuhan wisatawan yang tinggal untuk sementara waktu di daerah tujuan wisata yang dikunjunginya, dimana mereka dapat santai menikmati dan berpartisipasi dalam kegiatan yang tersedia di daerah tujuan wisata tersebut (Yoeti 1999). Menurut Spillane dalam Rosita, Sri Marhanah, dan Woro Hanoum Wahadi Fasilitas merupakan sarana dan prasarana yang mendukung operasional objek wisata untuk mengakomodasi segala kebutuhan wisatawan tidak secara langsung mendorong pertumbuhan tetapi berkembang pada saat yang sama atau sesudah atraksi berkembang (Rosita,dkk, 2016). Menurut Tjiptono dalam Lintang Tyas Kristanti dan Naili Farida, fasilitas merupakan segala sesuatu yang memudahkan konsumen dalam menggunakan jasa perusahaan tersebut (Kristanti & Farida, 2016).

Dari pengertian diatas, fasilitas wisata merupakan sarana penunjang yang dapat menciptakan rasa menyenangkan yang disertai dengan kemudahan dan pemenuhan kebutuhan wisatawan dalam menikmati produk wisata yang ditawarkan.

2. Komponen Fasilitas Pariwisata

Komponen Fasilitas menurut Hasan terdiri dari:

- a. Akomodasi; Hotel, Apartemen, Villa, Perkemahan, Taman, Wisma dan sejenisnya.
- b. Restoran, bar, kafe (mulai dari restoran cepat saji sampai restoran merah).
- c. Transportasi di destinasi: Taksi, rental mobil dan sejenisnya.
- d. Olahraga: Ruang olahraga, golf, stadion, pusat kebugaran dan lainnya.
- e. Fasilitas kesehatan, *monet changer*, dan lain sebagainya.
- f. *Outlet Ritel*: Toko, souvenir dan sebagainya.

- g. Layanan: Layanan informasi, penyewaan peralatan dan polisi pariwisata.

Selain itu menurut Sunaryo, kebutuhan lain yang mungkin diinginkan dan diperlukan wisatawan seperti; toilet umum, *rest area*, tempat parkir, klinik kesehatan dan sarana ibadah sebaiknya juga tersedia di tempat wisata tersebut (Sipayung 2018).

Menurut Sumayang dalam Anjar Hari Kiswanto, beberapa hal yang perlu diperhatikan dalam penyediaan fasilitas antara lain:

- a. Kelengkapan, kebersihan, dan kerapian fasilitas yang ditawarkan adalah keadaan fasilitas perusahaan yang dilengkapi oleh atribut yang menyertainya dan didukung dengan kebersihan dan kerapian saat konsumen menggunakan fasilitas tersebut.
- b. Kondisi dan fungsi fasilitas yang akan ditawarkan adalah fasilitas yang berfungsi dengan baik dan tidak mengalami kerusakan.
- c. Kemudahan menggunakan fasilitas yang ditawarkan adalah fasilitas yang ditawarkan kepada konsumen adalah fasilitas yang sudah familier bagi konsumen sehingga konsumen dapat menggunakannya dengan mudah.
- d. Kelengkapan alat yang digunakan adalah alat yang digunakan oleh konsumen sesuai dengan spesifikasinya (Kiswanto 2011).

E. Strategi

1. Pengertian Strategi

Kata strategi berasal dari bahasa Yunani "*strategia*" yang diartikan sebagai "*the art of the general*" atau seni seorang panglima yang biasanya digunakan dalam peperangan. Strategi berkaitan dengan arah tujuan dan kegiatan jangka panjang suatu organisasi. Strategi juga sangat terkait dalam

menentukan bagaimana suatu organisasi menempatkan dirinya dengan mempertimbangkan keadaan sekeliling terutama terhadap pesaingnya. Strategi diyakini sebagai alat untuk mencapai tujuan.

Strategi adalah kerangka yang membimbing dan mengendalikan pilihan - pilihan yang menetapkan sifat dan arah suatu organisasi perusahaan. Pengertian strategi harus dibedakan dengan pengertian taktik. Dimana taktik adalah suatu cara atau metode yang digunakan di lapangan untuk berusaha memenangkan pertempuran di depan (Yoeti 1990). Tujuan merupakan pernyataan tentang keadaan yang diinginkan di mana organisasi atau perusahaan bermaksud untuk mewujudkannya dan sebagai pernyataan tentang keadaan di waktu yang akan datang, di mana organisasi sebagai kolektivitas mencoba untuk menimbulkannya.

Griffin mendefinisikan strategi sebagai rencana komprehensif untuk mencapai tujuan organisasi. Tidak hanya sekedar mencapai, akan tetapi strategi juga dimaksudkan untuk mempertahankan keberlangsungan organisasi di lingkungan dimana organisasi tersebut menjalankan aktivitasnya (Ernie Tisnawati Sule 2005). Untuk dapat meningkatkan potensi pariwisatanya, yang perlu dilakukan adalah merencanakan pengembangan wisata agar dapat lebih baik dari sebelumnya. Ada tiga prinsip utama dalam pengembangan/pembangunan berkelanjutan (*sustainability development*) yaitu:

- a. *Ecological Sustainability*, yakni memastikan bahwa pengembangan yang dilakukan sesuai dengan proses ekologi, biologi dan keragaman sumber daya ekologi yang ada.
- b. *Social and Cultural Sustainability*, yaitu memastikan bahwa pengembangan yang dilakukan memberi dampak positif bagi

kehidupan masyarakat sekitar dan sesuai dengan kebudayaan serta nilai-nilai yang berlaku pada masyarakat tersebut.

- c. *Economic Susianability*, yaitu memastikan bahwa pengembangan yang dilakukan efisien secara ekonomi dan bahwa sumber daya yang digunakan dapat bertahan bagi kebutuhan di masa mendatang (Fatimah 2015).

Sementara itu secara konseptual strategi dapat dipahami sebagai suatu garis besar haluan dalam bertindak untuk mencapai sasaran yang telah ditentukan. Strategi juga bisa dipahami sebagai segala cara dan daya untuk menghadapi sasaran tertentu dalam kondisi tertentu agar memperoleh hasil yang diharapkan secara maksimal.⁵ Dalam rangka pengembangan pariwisata, maka diperlukan strategi pengembangan atau pengelolaan pariwisata untuk mencapai tujuan yang sudah ditetapkan sebelumnya.

Perencanaan adalah proses kumpulan kebijakan dan bagaimana mengimplementasikannya. Perencanaan adalah suatu proses menentukan apa yang ingin dicapai di masa yang akan datang. Pendapat yang sama dikemukakan juga oleh (Clarke and Godfrey 2016) yang menegaskan bahwa ada beberapa hal penting di dalam fungsi kebijakan regional dan lokal sebagai alat yang sangat penting di dalam kegiatan kepariwisataan, yaitu antara lain:

- a. Perencanaan harus mampu meningkatkan pertumbuhan yang berkualitas, membutuhkan perubahan-perubahan yang membangun, di samping pembangunan lokasi yang potensial untuk mengembangkan kualitas atraksi yang dapat dijual.
- b. Kebijakan kepariwisataan harus lebih memiliki peranan penting dari kegiatan promosi, kebijakan tersebut harus di dukung oleh penelitian.

- c. Perencanaan kepariwisataan memerlukan kerjasama publik dan privat agar segala harapan *stakeholders* bisa terpenuhi.
- d. Perencanaan kebijakan regional dan lokal harus dapat memperkuat semua perencanaan, mendukung pembangunan pariwisata yang baik hingga pada tingkat destinasi.
- e. Perencanaan kebijakan regional dan lokal harus dapat merangsang usaha (bisnis) untuk memberikan sumbangsuhnya kepada pembangunan daerah.
- f. Kebijakan harus dapat menghubungkan bisnis dengan pemerintah dan *non-profit attraction*, seperti kebijakan perencanaan usaha atraksi (alam dan budaya) harus didukung oleh bisnis perjalanan dan akomodasi lainnya (Hidayat 2016).

Penetapan strategi dikatakan berjalan secara efektif dan efisien bilamana apa yang menjadi tujuan benar – benar dapat dicapai. Penetapan strategi yang tidak efektif apalagi tidak efisien, tentulah merupakan suatu kerugian yang sangat besar berupa pemborosan pikiran, tenaga, waktu, biaya dan sebagainya. Oleh karena itu, setiap usaha apapun tujuannya hanya dapat berjalan secara efektif dan efisien apabila sebelumnya sudah dipersiapkan dan direncanakan serta diterapkannya strategi terlebih dahulu dengan matang.

Di samping itu perencanaan dan strategi juga memungkinkan dipilihnya tindakan-tindakan yang tepat, sesuai dengan situasi dan kondisi. Sebab, strategi dapat mendorong untuk terlebih dahulu membuat perkiraan dan perhitungan mengenai berbagai kemungkinan yang bakal timbul berdasarkan hasil pengamatan dan penganalisaannya terhadap situasi dan kondisi yang ada (Shaleh 1993).

Dalam pengembangan kepariwisataan cara – cara yang digunakan tentu sangat berbeda. Metode dan cara mungkin berbeda, tapi prinsip yang dipakai adalah sama. Strategi diperlukan agar perencanaan dapat dilaksanakan secara praktis dan spesifik, maka didalamnya harus tercakup pertimbangan dan penyesuaian terhadap reaksi – reaksi orang dan pihak yang dipengaruhi. Dalam hal yang demikian sangat diperlukan suatu strategi yang dapat membantu perencanaan yang telah dibuat (Yoeti 1990).

F. Tinjauan Integrasi

1. Surah Shad Ayat 27-28

Pariwisata merupakan salah satu pengelolaan sumber daya alam yang semestinya dilakukan, karena mempunyai manfaat yang besar bagi kehidupan manusia diantaranya dapat meningkatkan pendapatan ekonomi masyarakat yang melaksanakan pengembangan pariwisata tersebut, dan sudah sepatutnya kita menjaga kelestarian alam yang Allah Swt ciptakan apa yang ada di bumi ini karena segala sesuatu yang Allah Swt ciptakan tidak ada yang sia-sia melainkan mengandung manfaat dan hikmah yang sangat besar.

Sebagaimana telah di jelaskan dalam ayat Al Qur'an yang dapat menunjukkan kekuasaan Allah Swt mengenai kedudukan manusia untuk mensyukuri dan menjaga nikmat alam, dengan firman dalam Q.S. Shad/38: 27-28 sebagai berikut:

وَمَا خَلَقْنَا السَّمَاءَ وَالْأَرْضَ وَمَا بَيْنَهُمَا بَاطِلًا ذَلِكُمْ ظَنُّ الَّذِينَ كَفَرُوا فَوَيْلٌ لِلَّذِينَ
كَفَرُوا مِنَ النَّارِ ﴿٢٧﴾ أَمْ نَجْعَلُ الَّذِينَ آمَنُوا وَعَمِلُوا الصَّالِحَاتِ كَالْمُفْسِدِينَ فِي الْأَرْضِ
أَمْ نَجْعَلُ الْمُتَّقِينَ كَالْفُجَّارِ ﴿٢٨﴾ (ص/٣٨: ٢٧-٢٨)

Terjemahnya:

“Dan Kami tidak menciptakan langit dan bumi dan apa yang ada di antara keduanya dengan sia-sia. Itu anggapan orang-orang kafir, maka

celakalah orang-orang yang kafir itu karena mereka akan masuk neraka. Pantaskah Kami memperlakukan orang-orang yang beriman dan mengerjakan kebajikan sama dengan orang-orang yang berbuat kerusakan di bumi? Atau pantaskah Kami menganggap orang-orang yang bertakwa sama dengan orang-orang yang jahat? (Kemenag RI 2023)”

Dalam konteks penelitian pengembangan pariwisata, pesan yang terkandung dalam Surah Shad ayat 27-28 dapat memberikan pemahaman tentang kekuasaan dan kebijaksanaan Allah dalam menciptakan alam semesta. Dimana Allah menciptakan segala sesuatu di muka bumi ini tidak ada yang sia-sia, sehingga kita sebagai hambanya dapat memanfaatkannya dengan baik agar kita dapat mengambil manfaat di dalamnya. Pemahaman ini dapat menjadi dasar yang kuat dalam melaksanakan suatu pembangunan dan pengembangan kawasan wisata bahari dengan memperhatikan kelestarian lingkungan dan manfaat bagi masyarakat.

2. Surah An-Nahl Ayat 14

Allah Swt menciptakan segala sesuatu di bumi ini dengan manfaatnya masing-masing, salah satunya adalah laut dan segala sesuatu yang ada didalamnya. Pemanfaatan hasil laut tidak hanya berupa ikan, namun masih banyak makhluk hidup lainnya yang dapat di dimanfaatkan keberadaanya. Sebagaimana firman Allah Swt dalam Q.S. an-Nahl/: 14

وَهُوَ الَّذِي سَخَّرَ الْبَحْرَ لِتَأْكُلُوا مِنْهُ لَحْمًا طَرِيًّا وَتَسْتَخْرِجُوا مِنْهُ حِلْيَةً تَلْبَسُونَهَا
وَتَرَى الْفُلْكَ مَوَاحِرَ فِيهِ وَلِتَبْتَغُوا مِنْ فَضْلِهِ وَلِعَلَّكُمْ تَشْكُرُونَ ﴿١٤﴾ (النحل/١٦: ١٤-١٥)

Terjemahnya:

“Dan Dialah yang menundukkan lautan (untukmu), agar kamu dapat memakan daging yang segar (ikan) darinya, dan (dari lautan itu)

kamu mengeluarkan perhiasan yang kamu pakai. Kamu (juga) melihat perahu berlayar padanya, dan agar kamu mencari sebagian karuniaNya, dan agar kamu bersyukur (Kemenag RI 2023)”

Makna ayat di atas menjelaskan bahwa Allah Swt. telah memberikan nikmatNya yang ada dilaut kepada hamba-hambaNya, sehingga memungkinkan bagi hamba-hambaNya untuk mengambil manfaat. Sebagaimana dalam ayat tersebut Allah Swt telah memerintahkan untuk memakan (*lii ta'kulu*), mengeluarkan (*tastakhriju*), melihat (*wa taraa*) dan mencari (*li tabtaghu*) keuntungan dari karuniaNya yang sudah ada di laut agar dapat menyukuri segala nikmat dan karunianya berupa luasnya lautan beserta isinya.

Dalam konteks penelitian pengembangan kawasan wisata, ayat ini dapat memberikan inspirasi dan panduan dalam memahami potensi dan manfaat kawasan wisata bahari, mempelajari cara pengelolaan yang berkelanjutan untuk memastikan keberlanjutan sumber daya laut. Selain itu, Kita dapat memahami potensi perhiasan alam yang dapat ditemukan di kawasan wisata bahari, seperti terumbu karang dan kehidupan laut lainnya. Hal ini dapat membantu dalam pengembangan objek wisata yang menarik dan edukatif.

Ayat ini juga mengajarkan pentingnya bersyukur atas karunia Allah yang diberikan kepada manusia. Dalam konteks pengembangan kawasan wisata, penelitian dapat dilakukan untuk memahami dan menghargai keindahan alam serta keberagaman hayati yang ada di kawasan wisata bahari.

Dalam rangka pengembangan kawasan wisata bahari, penelitian juga dapat dilakukan untuk mempelajari dampak dari aktivitas manusia terhadap ekosistem laut dan cara-cara yang dapat dilakukan untuk menjaga kelestariannya.

3. Hadis Abu Daud

Hadits riwayat Abu Daud, Rasulullah Saw bersabda:

إن جولة أمتي هي الجهاد في سبيل الله. (رواه أبو داود)

Artinya:

“Sesungguhnya wisatanya umatku adalah berjihad di jalan Allah”.

Rasulullah mengaitkan wisata dengan tujuan yang agung dan mulia, yaitu untuk berjihad sebagai bagian dari beribadah kepada Allah Subhanahu wa ta'ala. Makna wisata dalam pandangan Islam adalah safar (perjalanan) yang bisa mendorong seseorang agar dapat merenungi keindahan alam ciptaan Allah Swt, mensyukuri dan bisa memotivasi menunaikan kewajiban hidup sesuai perintah dan larangan Allah. Hakekat perjalanan dalam berwisata adalah menikmati keindahan atau keunikan suatu tempat wisata, baik itu dalam bentuk wisata alam, misalnya gunung, laut, hutan, dan bentuk wisata buatan, misalnya taman hiburan, bioskop, dan lainnya, hendaknya diniatkan dengan mensyukuri nikmat Allah yang diberikan kepada kita.

M A K A S S A R

G. Kerangka Pikir

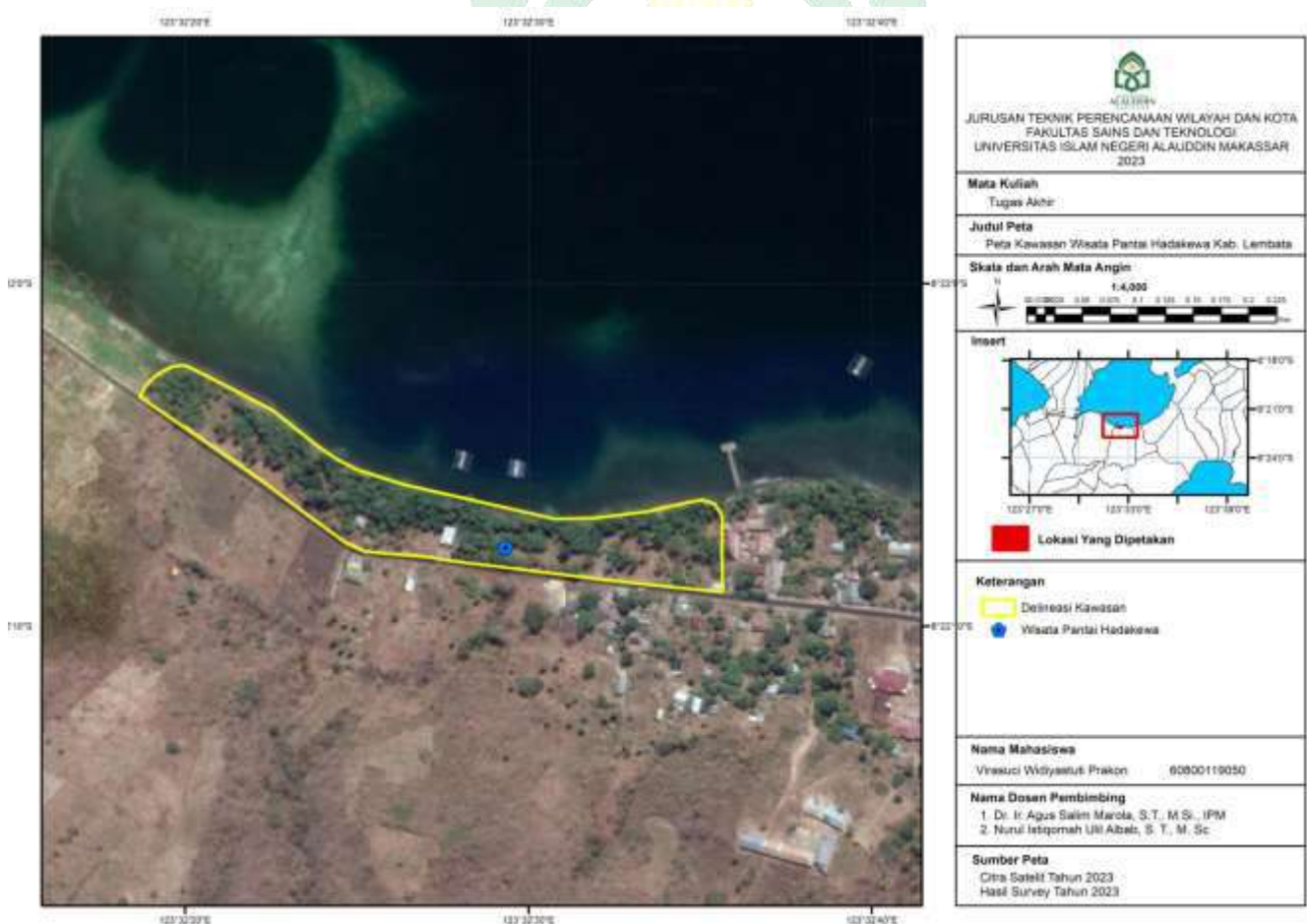


Gambar 1. Kerangka Pikir

BAB III METODE PENELITIAN

A. Waktu dan Lokasi Penelitian

Penelitian ini dilakukan kurang lebih 6 bulan yaitu dimulai pada bulan November hingga bulan Mei 2023. Adapun Penelitian ini dilakukan di Desa Hadakewa Kecamatan Lebatukan Kabupaten Lembata. Pemilihan lokasi yang dilakukan didasari dengan keingintahuan mengenai Analisis Pengembangan Kawasan Wisata Hadakewa Kabupaten Lembata.



Gambar 2.Peta Lokasi Penelitian

B. Jenis dan Sumber Data

Dalam penelitian ini peneliti menggunakan metode deskriptif kualitatif. Kemudian untuk sumber data peneliti menggunakan sumber data primer dan sumber data sekunder.

- a) Data Primer, merupakan data yang diperoleh langsung dari sumber pertama atau pada lokasi penelitian. Data ini diperoleh dari hasil observasi, wawancara dengan menggunakan kuisisioner yang diberikan kepada responden (masyarakat Desa Hadakewa) di Kecamatan Nubatukan Kabupaten Lembata untuk memperoleh data yang dibutuhkan.
- b) Data Sekunder, merupakan data yang diperoleh melalui instansi terkait dengan penelitian ini, baik dalam tabulasi maupun deskriptif. Dalam penelitian ini yang menjadi sumber data sekunder adalah literatur, artikel jurnal serta situs internet yang berkenaan dengan penelitian yang dilakukan.

C. Metode Pengumpulan Data

Pada penelitian ini untuk memperoleh data yang valid dan dapat dipertanggungjawabkan, maka peneliti menggunakan metode pengumpulan data dari wawancara dan dokumentasi yang dikumpulkan di lapangan. Dalam proses pengumpulan data berupa wawancara, peneliti menggunakan pedoman wawancara dengan tujuan agar pengumpulan data yang berlangsung tetap berfokus pada konteks permasalahan penelitian. Adapun pengumpulan data dalam penelitian akan diuraikan sebagai berikut:

1. Metode Wawancara

Wawancara merupakan suatu proses bertukar informasi menggunakan tanya jawab yang melibatkan pertemuan antara dua orang

untuk menghasilkan makna dalam suatu topik tertentu (Sugiyono 2020) Metode wawancara dalam pengumpulan data sangat ditekankan oleh peneliti untuk memahami persepsi, perasaan dan pengetahuan orang-orang secara mendalam (Almanshur 2012).

Dalam penelitian ini peneliti menggunakan wawancara dengan dua cara yaitu secara langsung dan tidak langsung. Wawancara langsung merupakan wawancara dengan bertatap muka secara langsung dengan responden, sedangkan wawancara tidak langsung merupakan wawancara dengan melalui perantara atau menggunakan bantuan media seperti handphone.

2. Metode Observasi

Pedoman observasi merupakan pegangan yang dijadikan acuan Peneliti untuk memulai observasi agar mendapatkan hasil sesuai dengan objek yang diteliti. Observasi ini berupa pengamatan yang dilakukan terhadap orang, alam sekitar, benda ataupun peristiwa-peristiwa yang berkaitan dengan Penelitian dengan kata lain, observasi merupakan pengamatan secara umum mengenai hal-hal yang berkaitan dengan masalah yang diteliti. Dalam melakukan observasi, indra penglihatan dan pendengaran serta pengetahuan Peneliti sangatlah dibutuhkan untuk mengamati sasaran Penelitian agar sesuai dengan hasil yang diinginkan.

Adapun pedoman observasi yang perlu dipersiapkan agar dalam observasi dapat diperoleh data yang diperlukan:

- a) Melakukan klasifikasi terhadap objek yang diamati.
- b) Menyusun kriteria dari setiap konsep yang ada.
- c) Membatasi ruang lingkup fenomena yang diamati.

- d) Melakukan persamaan persepsi dengan tim observer yang lain
(Nugrahani, 2014)

3. Metode Kuisisioner

Merupakan teknik pengumpulan data dan informasi melalui angket untuk mengetahui persepsi atau pandangan masyarakat terhadap pengembangan kawasan Wisata Bahari Hadakewa Kabupaten Lembata. Data yang di peroleh berupa data kondisi lingkungan, sarana dan prasarana penunjang.

4. Metode Dokumentasi

Dokumentasi bertujuan untuk mendapatkan data langsung dari lokasi Penelitian meliputi foto-foto, laporan kegiatan, buku-buku yang relevan, film dokumenter serta data yang relevan dengan Penelitian. Studi dokumen juga merupakan pelengkap dari penggunaan metode observasi dan wawancara dalam Penelitian kualitatif. Berdasarkan pengertian tersebut Peneliti dapat menyimpulkan bahwa dalam Penelitian ini Peneliti dapat mencari data atau informasi yang dibutuhkan baik berbentuk foto, dokumen, ataupun arsip yang berhubungan dengan Penelitian yang dilakukan.

D. Populasi dan Sampel

1. Populasi

Populasi adalah keseluruhan, totalitas atau generasi dari satuan, individu, objek atau subjek yang mempunyai kuantitas dan karakteristik tertentu yang akan diteliti, yang dapat berupa orang, benda, instansi, peristiwa dan lain-lain yang didalamnya dapat diperoleh atau dapat memberikan informasi (data) penelitian yang kemudian dapat ditarik kesimpulannya.

Dalam penelitian ini, populasi yang digunakan yaitu seluruh wisatawan dengan jumlah 3816 jiwa dan pengelola kawasan wisata bahari Hadakewa 3 jiwa.

2. Sampel

Sampel adalah sebagian dari populasi yang karakteristiknya hendak diteliti. Pada prinsipnya penggunaan rumus-rumus penarikan sampel penelitian digunakan untuk mempermudah teknis penelitian. Sebagai misal, bila populasi penelitian terbilang sangat banyak atau mencapai jumlah ribuan atau wilayah populasi terlalu luas, maka penggunaan rumus pengambilan sampel tertentu dimaksudkan untuk memperkecil jumlah pengambilan sampel atau mempersempit wilayah populasi agar teknis penelitian menjadi lancar dan efisien.

Adapun penelitian ini menggunakan rumus Slovin karena dalam penarikan sampel, jumlahnya harus *representative* agar hasil penelitian dapat digeneralisasikan dan perhitungannya pun tidak memerlukan tabel jumlah sampel, namun dapat dilakukan dengan rumus dan perhitungan sederhana.

Teknik Slovin menurut Sugiyono (2011) menetapkan rumus Slovin untuk menentukan sampel adalah sebagai berikut:

$$n = \frac{N}{1 + N(e)^2}$$

Keterangan:

n : Ukuran sample/jumlah responden

N : Ukuran populasi

e : Presentase *margin eror* pengmabilan sampel yang masih bisa ditolelir, e=0,1

Dalam penelitian ini untuk tingkat kesalahan dalam penarikan sampel akan digunakan persentase sebesar 1%, dan untuk lebih jelasnya mengenai jumlah sampel dalam penelitian ini adalah sebagai berikut:

$$n = N / (1+N.(e)^2)$$

$$n = 3.819 / (1+3.819. (0,1)^2)$$

$$n = 3.819 / 39$$

$$n = 97$$

Dari hasil perhitungan diatas dapat disimpulkan bahwa jumlah sampel yang akan digunakan dalam penelitian ini sebagai perwakilan dari keseluruhan populasi adalah sebanyak 97 jiwa.

3. Teknik Pengambilan Sampel

Pengambilan sampel juga dilakukan dengan teknik *insidental*, seperti yang dikemukakan Sugiyono (2011), bahwa *sampling insidental* adalah penentuan sampel berdasarkan kebetulan, yaitu siapa saja yang secara kebetulan/insidental bertemu dengan peneliti maka dapat digunakan sebagai sampel, bila dipandang orang yang kebetulan ditemui itu cocok sebagai sumber data.

E. Variabel Penelitian

Variabel merupakan objek penelitian atau apa yang menjadi titik perhatian suatu penelitian. Variabel penelitian juga merupakan suatu atribut, sifat atau nilai dari seseorang, objek yang memiliki variasi tertentu yang ditetapkan oleh peneliti. Berdasarkan judul penelitian yaitu Analisis Pengembangan Kawasan Wisata Bahari Hadakewa Kabupaten Lembata maka variabel penetiannya sebagai berikut:

Tabel 1.Variabel Penelitian

Variabel Terikat Y (Dependent Variabel)	Variabel Bebas X (Independent Variabel)	Indikator
Pengembangan Kawasan Wisata	X ¹ = Atraksi	<ul style="list-style-type: none">• Daya tarik wisata• Sarana dan prasaran
	X ² = Aksesibilitas	<ul style="list-style-type: none">• Jalan• Jarak
	X ³ = Publikasi, Informasi dan Promosi	<ul style="list-style-type: none">• Iklan

F. Teknik Analisis Data

Teknik analisis data yang digunakan dalam penelitian ini yaitu menggunakan Teknik Analisis Regresi dan Teknik Analisis SWOT. Untuk membahas rumusan masalah pertama dikaji dengan menggunakan pendekatan kualitatif dengan menggunakan analisis deskriptif. Analisis ini digunakan untuk mendeskripsikan ciri-ciri atau karakteristik yang ada di lokasi penelitian. Teknik analisis yang digunakan dalam penelitian ini ada dua yaitu Analisis Analisis Regresi Linear Berganda dan SWOT.

1. Analisis Potensi Kawasan Wisata

Analisis ini sebagai alat dalam melihat seberapa besar potensi yang ada pada sebuah kawasan wisata untuk ditawarkan kepada para wisatawan yang meliputi atraksi, aksesibilitas dan publikasi/informasi yang dibutuhkan para wisatawan dan beberapa indikator pendukung lain.

2. Analisis Regresi Linear Berganda

Analisis regresi yang digunakan dalam penelitian ini adalah analisis regresi berganda (multiple regression analysis) dengan model linear. Analisis regresi berganda adalah analisis hubungan antara dua atau lebih variabel bebas (X) terhadap satu variabel terikat (Y) dengan asumsi Y merupakan fungsi dari X.

Menurut Tabachnick dan Ghazali (2006), hasil analisis regresi adalah berupa koefisien untuk masing-masing variabel bebas. Koefisien ini diperoleh dengan cara memprediksi nilai variabel terikat dengan suatu persamaan.

Koefisien regresi dihitung dengan dua tujuan sekaligus. Pertama meminimumkan penyimpangan antara nilai actual dan nilai estimasi variabel terikat berdasarkan data yang ada. Analisis regresi, selain mengukur kekuatan hubungan anatar dua variabel atau lebih, juga melanjutkan arah hubungan antara variabel bebas, Imam Ghazali (2006).

Usman dan Akbar (2011), menguraikan bahwa regresi linear berganda digunakan untuk meramalkan pengaruh dua variabel prediktor atau lebih terhadap satu variabel kriterium, atau untuk membuktikan ada atau tidaknya hubungan fungsional antara dua dua variabel bebas (X) atau lebih dengan sebuah variabel terikat (Y).

Koefisien arah regresi linear dinyatakan dengan huruf β yang juga menyatakan perubahan rata-rata variabel Y untuk setiap variabel X sebesar satu bagian. Maksudnya ialah apabila β positif, maka variabel Y akan mengalami kenaikan atau pertambahan. Sebaliknya jika β negative, maka variabel Y akan mengalami penurunan, Usman dan Akbar (2011). Berikut peramaan garis regresi ganda untuk tiga prediktor. Rumus teknis Analisis Regresi Linear berganda pada penelitian analisis pengembangan kawasan wisata bahari di Hadakewa, Kabupaten Lembata dapat dituliskan sebagai berikut:

$$Y = a + \beta_1 X_1 + \beta_2 X_2 + \beta_3 X_3$$

Keterangan:

Y : Variabel terikat (dependen)

X_1, X_2, X_3 : Variabel bebas (independen)

a : Bilangan Konstanta

$\beta_1, \beta_2, \beta_3$: Koefisien arah regresi linear

3. Teknik analisis SWOT

Analisis SWOT adalah instrumen yang digunakan untuk melakukan analisis strategis. Menurut Robert Simbolon (1999), analisis SWOT merupakan suatu alat yang efektif dalam membantu menstrukturkan masalah, terutama dengan melakukan analisis alas lingkungan strategis, yang lazim disebut sebagai lingkungan internal dan lingkungan eksternal.

Dalam lingkungan internal dan eksternal pada dasarnya terdapat empat unsur yang selalu dimiliki dan dihadapi, yaitu secara internal sejumlah Kekuatan (*strengths*) atau sumberdaya, keterampilan atau keunggulan lain yang relative terhadap pesaing yang berasal dari dalam dan kelemahan-kelemahan (*weaknesses*) atau keterbatasan/kekurangan dalam sumberdaya, keterampilan dan kemampuan yang secara serius menghalangi kinerja efektif suatu sistem, dan secara eksternal akan berhadapan dengan berbagai Peluang (*opportunities*) atau situasi / kecenderungan utama yang menguntungkan berasal dari luar, dan ancaman - ancaman (*threats*) situasi / kecenderungan utama yang tidak menguntungkan berasal dari luar.

Faktor - faktor strategis internal dan eksternal diberi bobot dan nilai (*rating*) berdasarkan pertimbangan profesional (*Professional Judgment*). Pertimbangan profesional adalah pertimbangan berdasarkan kelebihan, kompeten dengan sesuatu yang dipertimbangkannya (Simbolon, 1999).

Dalam melakukan pertimbangan profesional pada analisis faktor strategis internal dan eksternal memiliki pembatas. Pembobotan pada lingkungan internal tingkat kepentingannya didasarkan pada besamya

pengaruh faktor strategis terhadap posisi strategisnya, sedangkan pada lingkungan eksternal didasarkan pada kemungkinan memberikan dampak terhadap faktor strategisnya (Rangkuti, 2001).

Jumlah bobot pada masing - masing lingkungan internal dan eksternal harus berjumlah = 1 (satu) :

- Skor total internal, total bobot kekuatan total bobot kelemahan = 1 Skor
- Total eksternal, total bobot peluang + total bobot ancaman = 1

Sedangkan nilai bobot menurut Freddy Rangkuti (2001) dan Diklat Spama (2001) berdasarkan ketentuan sebagai berikut :

“Skala 1,0 (sangat penting) sampai dengan 0,0 (tidak penting)”

Besarnya rata - rata nilai bobot tergantung pada jumlah faktor strategisnya (5-10 faktor strategis) yang dipakai. Nilai *rating* berdasarkan besarnya pengaruh faktor strategis terhadap kondisi dirinya (Rangkuti, 2001) dengan ketentuan sebagai berikut ;

- Skala mulai dari 4 (sangat kuat)
- 3 (kuat)
- 2 (kurang kuat)
- 1 (tidak kuat / lemah).

Diberi nilai dari 1 sampai dengan 4 dengan membandingkan dengan rata - rata pesaing utama / kondisi wilayah di daerah lain. Sedangkan variable yang bersifat negative kebalikannya, jika kelemahan dan ancaman besar sekali (dibanding dengan rata rata pesaing sejenis) nilainya adalah 1, sedangkan ancaman kecil di bawah rata - rata pesaingnya nilainya adalah 4.

Matrik SWOT adalah matrik yang mengintraksikan faktor strategis internal dan eksternal. Matrik ini dapat menggambarkan secara jelas bagaimana peluang dan ancaman (*eksternal*) yang dihadapi dapat disesuaikan dengan kekuatan dan kelemahan (*internal*) yang dimiliki. Hasil dari interaksi faktor strategis internal dengan eksternal menghasilkan alternative-alternative strategi.

Matriks SWOT menggambarkan berbagai alternative strategi yang dilakukan didasarkan hasil analisis SWOT. Strategi SO adalah strategi yang digunakan dengan memanfaatkan / mngoptimalkan kekuatan yang dimilikinya untuk memanfaatkan sebagai peluang yang ada. Sedang strategi WO adalah strategi yang digunakan seoptimal mungkin untuk meminimalisir kelemahan. Strategi ST adalah strategi yang digunakan dengan memanfaatkan / mengoptimalkan kekuatan untuk mengurangi berbagai ancaman. Strategi WT adalah strategi kelemahan dalam untuk mengurangi kelemahan dalam rangka yang digunakan meminimalisir / menghindari ancaman.

a) Analisis faktor faktor strategis internal dan eksternal (IFAS-EFAS)

Analisis faktor strategi internal dan eksternal adalah pengolahan faktor- faktor strategis pada lingkungan intemal dan eksternal dengan memberikan pembobotan dan rating pada setiap faktor srtategis. Menganalisis lingkungan internal (IFAS) untuk mengetahui berbagai kemungkinan kekuatan dan kelemahan. Masalah strategis yang akan dimonitor harus ditentukan karena masalah mungkin dapatmempengaruhi pariwisata dimasa yang akan datang. Menganalisis lingkungan eksternal (EFAS) untuk mengetahui berbagai kemungkinan peluang dan ancaman.

Masalah strategis yang akan dimonitor harus ditentukan karena masalah ini mungkin dapat mempengaruhi pariwisata dimasa yang akan datang.

1) Langkah-langkah penyusunan IFAS

- a. Masukkan faktor-faktor kekuatan dan kelemahan pada tabel IFAS dan kolom 1. Susun 5 sampai dengan 10 faktor dari kekuatan dan kelemahan, (Rangkuti, 2001).
- b. Berikan bobot masing-masing faktor strategis pada kolom 2. Semua bobot tersebut jumlahnya tidak melebihi dari skor total 100, Faktorfaktor itu diberi bobot didasarkan pengaruh posisi strategis (Rangkuti,2001).
- c. Berikan *rating* pada kolom 3 untuk masing-masing faktor dengan skala mulai dari 4 (sangat kuat) sampai dengan1 (lemah), berdasarkan pengaruh faktor tersebut terhadap kondisi kawasan pariwisata bersangkutan.
- d. Kalikan bobot dengan nilai (*rating*) untuk memperoleh faktor pembobotan dalam kolom 4. Hasilnya berupa skor pembobotan untuk masing-masing faktor yang nilainya bervariasi.

Jumlahkan skor pembobotan (pada kolom 4), untuk memperoleh total skor pembobotan bagi kawasan pariwisata yang bersangkutan. Nilai total ini menunjukkan bagaimana kawasan pariwisata bereaksi terhadap faktor-faktor strategis internalnya. Skor total ini dapat digunakan untuk membandingkan kawasan pariwisata ini dengan objek wisata lainnya dalam kelompok wisata

yang sama. Tabel Model Analisis Faktor Strategi Internal (IFAS) dapat dilihat pada tabel berikut :

Tabel 2. Model Analisis Faktor Strategi Internal (IFAS)

No.	Faktor-Faktor Strategis	Bobot	Nilai	Bobot x Nilai
1	Kekuatan: Faktor-Faktor yang menjadi kekuatan	<i>Professional Judgement</i>	<i>Professional Judgement</i>	Jumlah perkalian bobot dengan nilai setiap faktor dari kekuatan
	Jumlah	Jumlah bobot kekuatan	Jumlah nilai kekuatan	Jumlah bobot X nilai kekuatan
2	Kelemahan: Faktor-faktor yang menjadi kelemahan	<i>Professional Judgement</i>	<i>Professional Judgement</i>	Jumlah perkalian bobot dengan nilai setiap faktor dari kelemahan
	Jumlah	Jumlah bobot kelemahan	Jumlah nilai kelemahan	Jumlah bobot X nilai kelemahan

Sumber: Rangkuti, 2001

2) Langkah-langkah penyusunan EFAS

- a. Memasukkan faktor-faktor kekuatan dan kelemahan pada tabel EFAS dan kolom 1. Susun 5 sampai dengan 10 faktor dari peluang dan ancaman (Rangkuti, 2001).
- b. Berikan bobot masing-masing faktor strategis pada kolom 2. Semua bobot tersebut jumlahnya tidak melebihi dari skor total=100, faktor-faktor itu diberi bobot berdasarkan pengaruh posisi strategis (Rangkuti, 2001).

- c. Berikan rating pada kolom 3 untuk masing-masing faktor dengan Skala mulai dari 4 (sangat kuat) sampai dengan 1 (lemah), berdasarkan pengaruh faktor tersebut terhadap kondisi kawasan pariwisata bersangkutan.
- d. Kalikan bobot dengan nilai (rating) untuk memperoleh faktor pembobotan dalam kolom 4. Hasilnya berupa skor pembobotan untuk masing-masing faktor yang nilainya bervariasi.
- e. Jumlahkan skor pembobotan (pada kolom 4), untuk memperoleh total skor pembobotan bagi kawasan wisata yang bersangkutan. Nilai total ini menunjukkan bagaimana kawasan pariwisata bereaksi terhadap faktor-faktor strategis internalnya. Skor total ini dapat digunakan untuk membandingkan kawasan wisata ini dengan kawasan wisata lainnya dalam kelompok wisata yang sama.

Tabel 3. Model Pembobotan Analisis Faktor Strategi Eksternal (EFAS)

No	Faktor-Faktor Strategis	Bobot	Nilai	Bobot x Nilai
1	Kekuatan: Faktor-Faktor yang menjadi peluang	<i>Professional Judgement</i>	<i>Professional Judgement</i>	Jumlah perkalian bobot dengan nilai setiap faktor dari peluang
	Jumlah	Jumlah bobot peluang	Jumlah nilai peluang	Jumlah bobot X nilai peluang
2	Kelemahan: Faktor-faktor yang menjadi ancaman	<i>Professional Judgement</i>	<i>Professional Judgement</i>	Jumlah perkalian bobot dengan nilai setiap

				faktor dari ancaman
	Jumlah	Jumlah bobot ancaman	Jumlah nilai ancaman	Jumlah bobot X nilai kelemahan

Sumber: Rangkuti, 2001

3) Pembobotan (*Scoring*) dan Penilaian (*Rating*)

Faktor-faktor strategis internal dan eksternal diberikan bobot dan nilai (*rating*) berdasarkan pertimbangan profesional (*Professional Judgment*). Pertimbangan profesional merupakan pemberian pertimbangan berdasarkan keahliannya, kompeten dengan sesuatu yang dipertimbangkannya. Dalam melakukan pertimbangan profesional pada analisis faktor strategis internal-eksternal memiliki pembatasan sebagai berikut:

- a. Pembobotan (*Scoring*) pembobotan pada lingkungan internal tingkat kepentingannya didasarkan pada besarnya pengaruh faktor strategis terhadap posisi strategisnya, sedangkan pada lingkungan eksternal didasarkan pada kemungkinan memberikan dampak terhadap faktor strategisnya. Jumlah bobot pada masing-masing lingkungan internal dan eksternal harus berjumlah 100 (seratus).
- b. Penilaian (*Rating*) nilai rating berdasarkan besarnya pengaruh faktor strategis terhadap kondisi dirinya dengan ketentuan sebagai berikut:

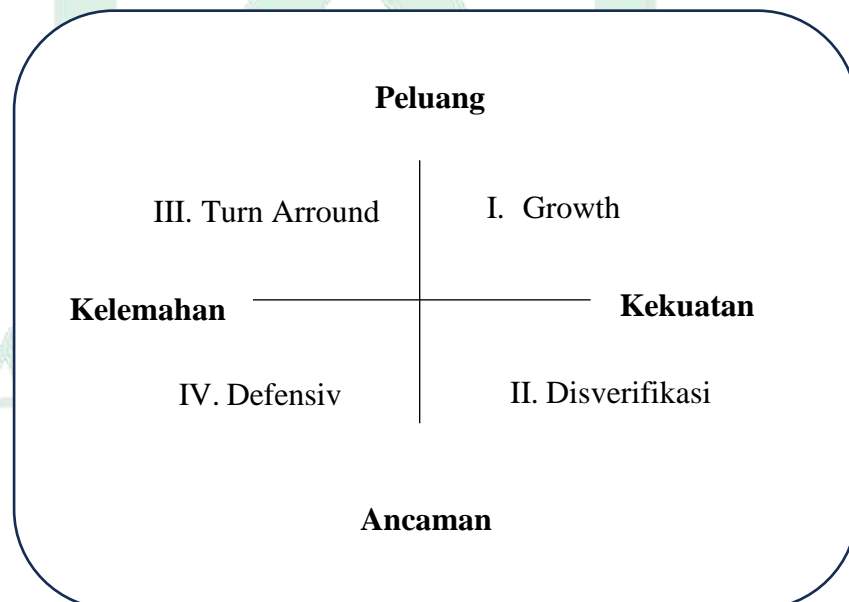
Sangat Kuat	Kuat	Rata-rata	Lemah
4	3	2	1

- c. Pemetaan Posisi pariwisata

Pemetaan posisi pariwisata bertujuan untuk mengetahui posisi pariwisata dari suatu kawasan wisata dalam kondisi perkembangannya saat ini. Pemetaan didasarkan pada analogi sifat yang dimiliki dari faktor-faktor strategis. Kekuatan memiliki sifat positif, kelemahan bersifat negatif, begitu juga dengan peluang bersifat positif dan ancaman bersifat negatif. Diagram posisi perkembangan pariwisata berdasarkan kuadran-kuadran yang dihasilkan garis Vektor SW dan garis vektor OT, setiap kuadran memiliki rumusan strategis sebagai strategi utamanya.

Seperti yang telah dijelaskan sebelumnya garis Vektor pada diagram posisi perkembangan pariwisata didasarkan pada logika faktor strategi internal membentuk garis vertikal. Posisi perkembangan pariwisata suatu kawasan wisata dapat dilihat pada gambar berikut ini:

Gambar 3. Diagram Analisis SWOT



Sumber: LM-FEELI (Yoeti, 1996)

Rekomendasi:

- Kuadran I : ini merupakan situasi yang sangat menguntungkan. Strategi tersebut memiliki peluang dan kekuatan sehingga dapat memanfaatkan peluang ada. Strategi yang harus diterapkan dalam kondisi ini adalah mendukung kebijakan pertumbuhan yang agresif (*growth oriented strategy*).
- Kuadran II : meskipun menghadapi berbagai ancaman, strategi ini masih memiliki kekuatan dari segi internal. Strategi yang harus diterapkan adalah menggunakan kekuatan untuk memanfaatkan peluang jangka panjang (*disverifikasi strategy*).
- Kuadran III : strategi menghadapi peluang pasar yang sangat besar, tetapi menghadapi kelemahan internal. Fokus strategi ini adalah meminimalkan masalah internal (*turn around strategy*).
- Kuadran IV : ini merupakan situasi yang sangat tidak menguntungkan, instansi tersebut menghadapi berbagai ancaman dan kelemahan internal. Harus mencari strategi bertahan (*defensive strategy*).

Model penggabungan menggunakan Matriks SWOT. Untuk lebih jelasnya dapat dilihat pada tabel berikut:

Tabel 4. Matriks SWOT

EFAS IFAS	Kekuatan (<i>Strengths</i>) adalah daftar kekuatan kekuatan	Kelemahan (<i>Weaknesses</i>) adalah daftar dari kelemahan- kelemahan
Peluang (<i>opportunities</i>) adalah daftar peluangpeluang	SO Strategy adalah strategi yang disusun dengan cara menggunakan semua kekuatan untuk merebut peluang	WO Strategy adalah strategi yang disusun dengan cara meminimalkan kelemahan untuk memanfaatkan peluang

Ancaman (<i>threats</i>) adalah daftar ancaman-ancaman	ST Strategy adalah strategi yang disusun dengan cara menggunkan semua kekuatan untuk mengatasi ancaman	WT Strategy adalah strategi yang disusun dengan cara meminimalkan kelemahan untuk menghindari ancaman
---	--	---

Sumber: *Rangkuti, (2011)*

Dimaksud untuk melihat sejauh mana penerapan strategi pengembangan pariwisata pesisir dalam meningkatkan wisatawan yang berdasarkan kekuatan, kelemahan, peluang, dan ancaman. Data yang diperoleh dalam penelitian ini dinyatakan dalam bentuk pertanyaan-pertanyaan, tanggapan-tanggapan serta tafsiran yang diperoleh dari hasil wawancara, observasi, dan studi kepustakaan untuk memperjelas gambaran hasil penelitian, dalam hal ini “Strategi Pengembangan Pariwisata Pesisir di Kabupaten Lembata”.

G. Definisi Operasional

1. Strategi merupakan suatu cara untuk bersaing dengan menggunakan kecakapan dan sumber daya suatu organisasi melebihi perusahaan lain untuk mendapatkan keuntungan dengan menggunakan rencana yang dirancang dengan memastikan tujuan utama organisasi.
2. Pengembangan pariwisata adalah suatu rangkaian upaya untuk mewujudkan keterpaduan dalam penggunaan berbagai sumber daya pariwisata mengintegrasikan segala bentuk aspek diluar pariwisata yang berkaitan secara langsung akan kelangsungan pengembangan pariwisata
3. Komponen Wisata
 - a. Atraksi dan kegiatan-kegiatan wisata

Kegiatan wisata yang dimaksud dapat berupa semua hal yang berhubungan dengan lingkungan alami, kebudayaan, keunikan suatu

daerah dan kegiatan-kegiatan lain yang berhubungan dengan kegiatan wisata yang menarik wisatawan untuk mengunjungi sebuah objek wisata.

b. Akomodasi

Akomodasi yang dimaksud adalah berbagai macam hotel dan berbagai jenis fasilitas lain yang berhubungan dengan pelayanan untuk para wisatawan yang berniat untuk bermalam selama perjalanan wisata yang mereka lakukan.

c. Fasilitas dan pelayanan wisata

Pelayanan dan fasilitas wisata yang dimaksud adalah semua fasilitas yang dibutuhkan dalam perencanaan kawasan wisata. Fasilitas tersebut misalnya restoran dan berbagai jenis tempat makan lainnya, toko-toko untuk menjual hasil kerajinan tangan, cinderamata, toko-toko khusus, ATM, Kantor informasi wisata dan pelayanan pribadi.

BAB IV HASIL DAN PEMBAHASAN

A. Gambaran Umum Kabupaten Lembata

1. Aspek Fisik Dasar

a) Geografis

Lembata adalah salah satu nama dari gugus kepulauan di Kabupaten Flores Timur yang sudah memasyarakat sejak tahun 1965. Kabupaten Lembata berada di sebuah Pulau kecil yang terletak di bagian timur pulau Flores Nusa Tenggara Timur. Ibu kota Kabupaten Lembata adalah kota Lewoleba. Secara astronomis Kabupaten Lembata terletak antara $8,04^{\circ}$ – $8,40^{\circ}$ LS dan antara $123,57^{\circ}$ – $122,38^{\circ}$ BT. Adapun batas-batas Kabupaten Lembata adalah sebagai berikut:

- a. Sebelah Utara berbatasan dengan laut Flores
- b. Sebelah Selatan berbatasan dengan laut Sawu
- c. Sebelah Timur berbatasan dengan Kabupaten Alor
- d. Sebelah Barat berbatasan dengan Kabupaten Flores Timur

Kabupaten Lembata terdiri dari satu pulau dengan luas wilayah $1.266,40 \text{ km}^2$, yang memiliki 9 kecamatan dengan kecamatan terbesar adalah Kecamatan Lebatukan dengan luas wilayah sebesar $241,64 \text{ km}^2$ (19%) dan kecamatan terkecil adalah Kecamatan Ile Ape Timur dengan luas wilayah sebesar $38,26 \text{ km}^2$ (3%). Ibukota Kabupaten Lembata adalah Lewoleba yang terletak di Kecamatan Nubatukan dengan tinggi wilayah antara 0-500 mdpl. Ibukota kecamatan dengan wilayah tertinggi berada di Kecamatan Atadei (Kalikasa) yaitu di atas 500 mdpl. Ibukota kecamatan terjauh dari ibukota

kabupaten adalah Ibukota Kecamatan Buyasuri (Wairiang) dengan jarak 65 km. Sebagai Kabupaten yang berada di pulau sendiri transportasi menuju kabupaten Lembata hanya ada dua yaitu transportasi udara dan transportasi air.

b) Luas Wilayah

Adapun luas wilayah dari masing masing Kecamatan di Kabupaten Lembata dapat dilihat pada table berikut:

Tabel 5. Luas Wilayah Menurut Kecamatan di Kabupaten Lembata

No.	Kecamatan	Ibukota Kecamatan	Luas Wilayah
1	Nagawutun	Loang	185,7 km ²
2	Wulandoni	Wulandoni	121,44 km ²
3	Atadei	Kalikasa	150,42 km ²
4	Ile Ape	Waipukang	96,86 km ²
5	Ile Ape Timur	Lamaau	38,26 km ²
6	Lebatukan	Hadakewa	241,64 km ²
7	Nubatukan	Lewoleba	165,64 km ²
8	Omesuri	Balauring	161,91 km ²
9	Buyasuri	Wairiang	104,26 km ²

Sumber: Badan Pusat Statistika Kabupaten Lembata 2022

Dari tabel di atas dapat di ketahui bahwa kecamatan terbesar adalah kecamatan Lebatukan dengan luas wilayah 241,64 km², sedangkan kecamatan tetkecil adalah kecamatan Ile ape Timur dengan luas wilayah 38,26 km².

c) Topografi

Wilayah Kabupaten Lembata didominasi oleh wilayah berbukit hingga bergunung dengan topografi curam dan sangat curam (lereng lebih dari 25%) dengan sedikit dataran berupa Topografi lereng datar (0-2% dan 2-8%), lereng landai (8-15%) hanya seluas 18,01%. Ketinggian dari permukaan laut hingga 1.319 meter. Sebagian besar desa di Kabupaten Lembata

merupakan desa pesisir yang jumlahnya mencapai 86 (delapan puluh enam) desa/kelurahan dan 65 (enam puluh lima) desa berada di dataran tinggi. Sebaran ketinggian wilayah Kabupaten Lembata dari permukaan laut sebagai berikut 0-50 mdpl (25,248 ha/ 19,94%),50-100 mdpl (17.664 ha/ 13,95%),100-500 mdpl (53,325 ha/ 42,04%),500-1.000 mdpl (28.833 ha/ 22,77%), serta ketinggian lebih dari 1.000 mdpl (1.659 ha/ 1,31%). Sebaran Kelas lereng wilayah Kabupaten Lembata sebagai berikut 0-2% (16,044 ha / 12.67%), 2-8% (6.883 ha / 5,44%),8-15% (9.310 ha / 7,35%),15-20% (4.690 ha / 3,70%),20-25% (5.201 ha / 4,11%), 25-30% (16.187 ha / 12.78%),30-40% (12.342 ha / 9.75%),dan lebih dari 40% (55.992 ha/ 44.21%).

d) Hidrologi

Di Kabupaten Lembata terdapat 5 (lima) sungai yang cukup besar dan panjang, yang pada umumnya mempunyai fluktuasi aliran air yang cukup tinggi, pada musim penghujan berair dan banjir, sedangkan pada musim kemarau berkurang bahkan ada yang tidak berair sama sekali. Sungai-sungai tersebut yaitu: sungai Riangdua yang melintasi wilayah Kecamatan Nagawutun, Kecamatan Atadei dan Kecamatan Nubatukan; Sungai Waimuda yang melintasi Kecamatan Atadei, Kecamatan Nubatukan dan Kecamatan Lebatukan; Sungai Wowong yang melintasi Kecamatan Omesuri; Sungai Wailolong yang melintasi Kecamatan Buyasuri dan Sungai Lebala yang melintasi Kecamatan Wulandoni. Selain sumber air bersih dari sungai tersebut, juga dapat diperoleh dengan menggunakan sumur gali atau sumur bor yang tingkat kedalamannya 0 -15 m dan 15 – 75 m dari atas permukaan tanah.

e) Klimatologi

Seperti halnya di wilayah lain di Indonesia, Kabupaten Lembata juga hanya memiliki 2 musim yaitu musim hujan dan kemarau. Secara umum musim hujan terjadi pada bulan Januari – Februari, sedangkan musim kemarau terjadi pada bulan April – Juli hal tersebut dapat dilihat pada table berikut:

Tabel 6. Jumlah Curah Hujan dan Hari Hujan Menurut Bulan di Kabupaten Lembata

Bulan	Curah Hujan (mm)	Hari Hujan
Januari	359,6	22
Februari	495,3	19
Maret	70,3	13
April	8,6	3
Mei	31,6	7
Juni	71,7	8
Juli	7,4	1
Agustus	44,4	4
September	8,8	3
Oktober	55,0	10
November	118,7	8
Desember	355,7	12

Sumber: Badan Pusat Statistika Kabupaten Lembata 2022

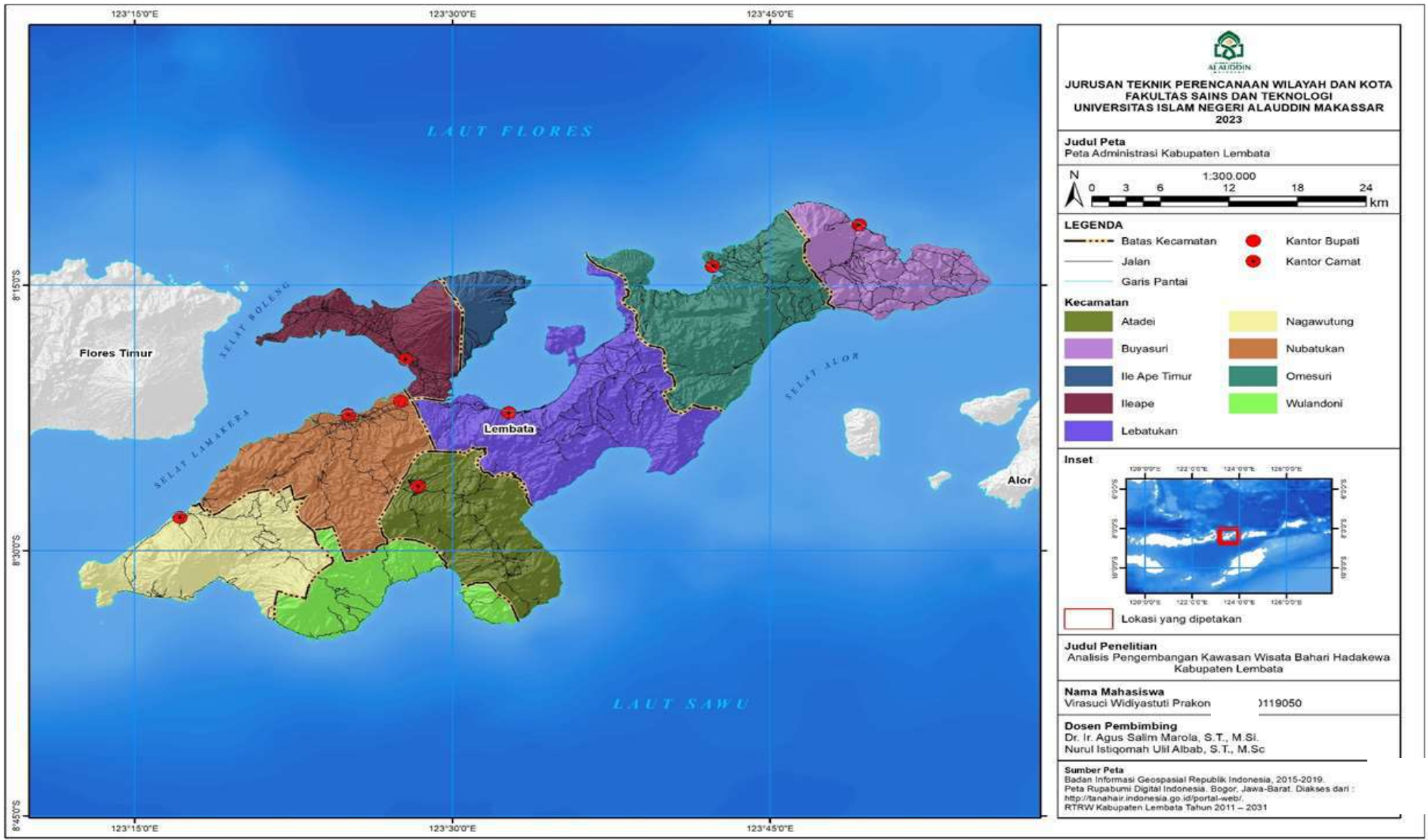
Sepanjang tahun 2022, curah hujan terbanyak pada bulan Januari dan Februari (201,00 mm) dengan hari hujan selama 22 hari.

f) Geologi

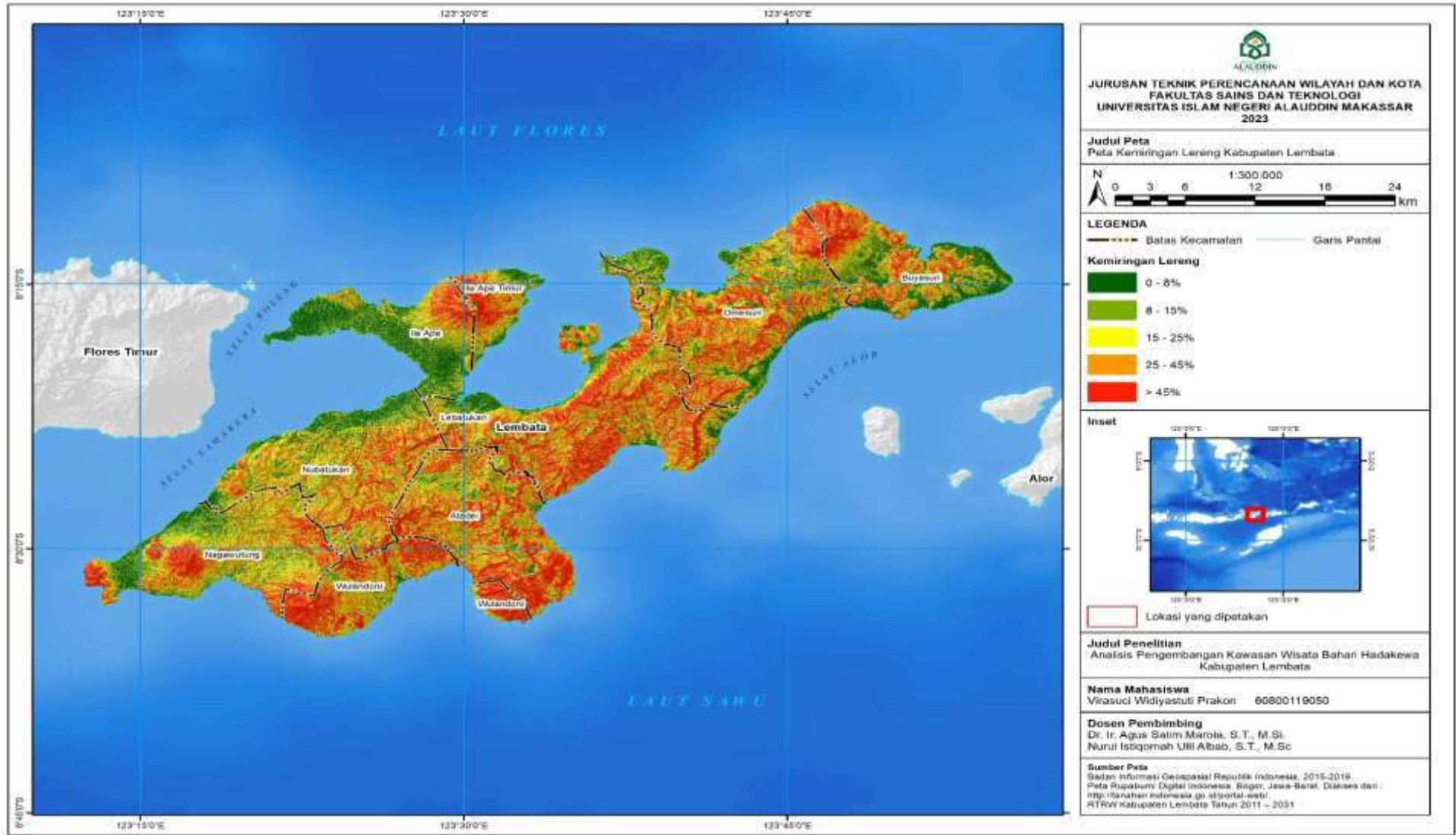
Pada struktur geologis pembentukan tanah terdiri dari bahan keras (batu karang) dan bahan non vulkanis. Terdapat juga bahan mediteran/ rencina/ litosol yang lebih berkonsentarsi pada wilayah kecamatan Nubatukan (kota Lewoleba). Klasifikasi tanah di Kabupaten Lembata didominasi oleh SPT 168 (haplustepts dan haplustalFs) yaitu seluas 53,68% wilayah berbahan induk vulkanik pada sub landform pebukitan volkan

dengan relief bergunung. Klasifikasi kemampuan tanah di Kabupaten Lembata membentuk 5 (lima) satuan peta tanah (SPT) yang merupakan asosiasi atau kompleks dari 6 grup yaitu haplustepts, ustarthents, haplustolls, ustipsamments, haplustands dan haplustalfs.

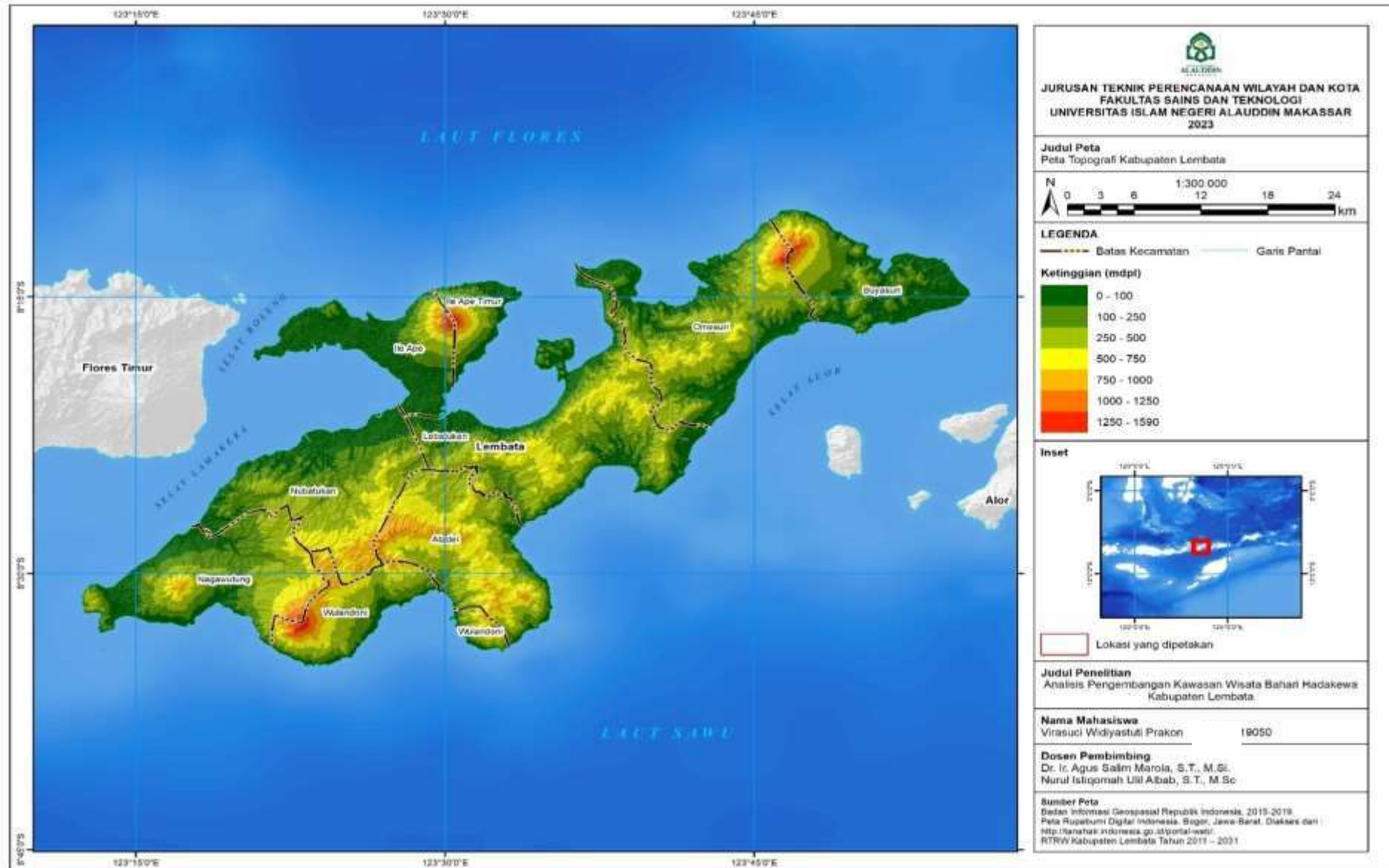
Tekstur tanah pada umumnya sedang hingga agak kasar dengan kedalaman efektif sangat dangkal (30-50 cm) dan dangkal (50-60 cm) berbatu dengan erosi ringan. Penggunaan lahan yang paling banyak di Kabupaten Lembata adalah padang rumput sebesar 517,31 km², menyusul hutan belukar sebesar 288,62 km², semak belukar 176,95 km². Sedangkan penggunaan lahan yang paling sedikit adalah penggunaan lahan untuk sawah tadah hujan hanya sebesar 0,48 km².



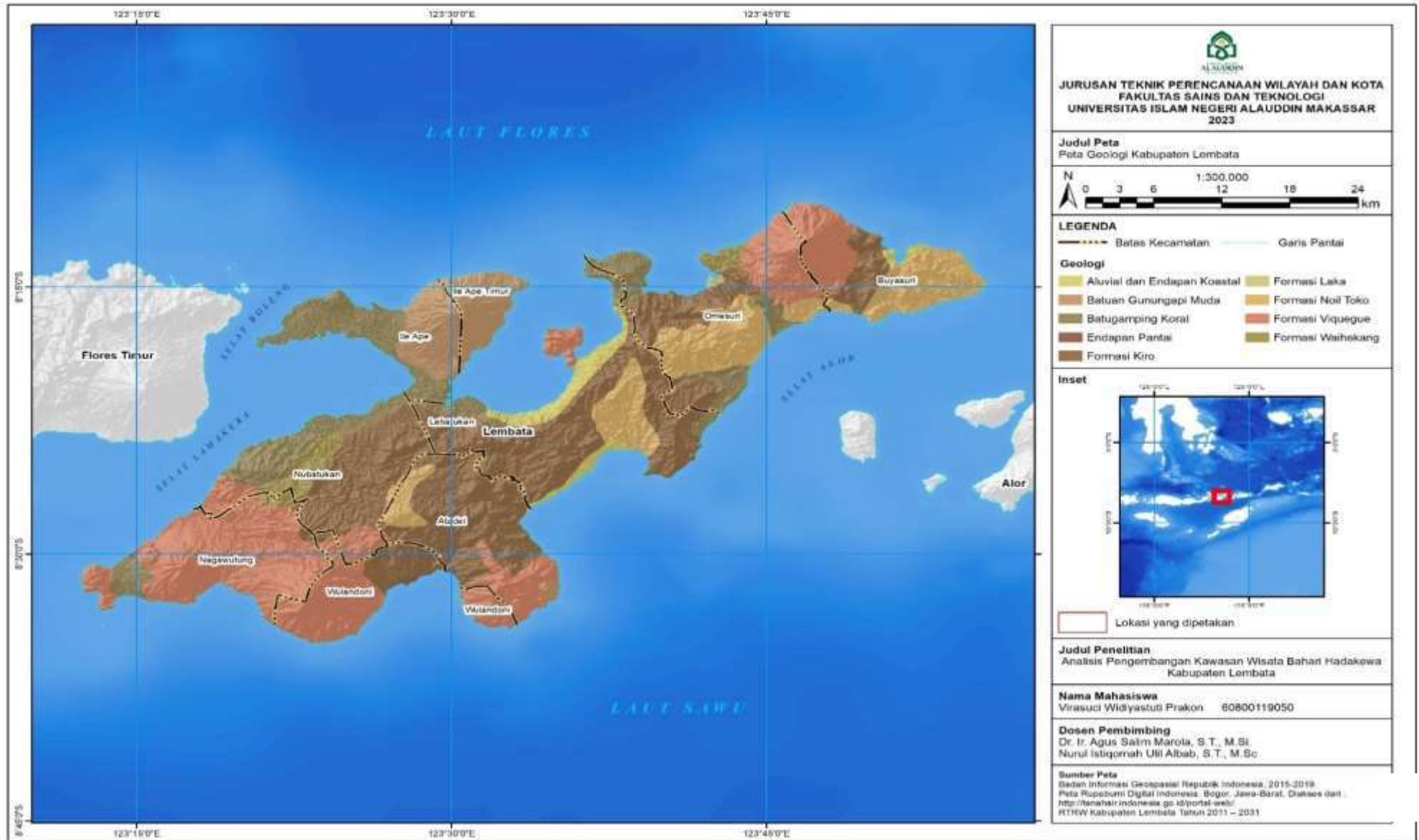
Gambar 4. Peta Adminitrasi Kabupaten Lembata



Gambar 5. Peta Kemiringan Kabupaten Lembata



Gambar 6. Peta Topografi Kabupaten Lembata



Gambar 7. Peta Geologi Kabupaten Lembata

2. Aspek Kependudukan

Jumlah penduduk adalah jumlah manusia yang bertempat tinggal/berdomisili pada suatu wilayah atau daerah dan memiliki mata pencaharian tetap di daerah itu serta tercatat secara sah berdasarkan peraturan yang berlaku di daerah tersebut. pencatatan atau peng-kategorian seseorang sebagai penduduk biasanya berdasarkan usia yang telah ditetapkan. Jumlah penduduk pada tahun 2021 berdasarkan hasil proyeksi penduduk sebanyak 138.706 jiwa. Sementara itu, jumlah penduduk pada tahun 2022 berdasarkan hasil proyeksi penduduk sebanyak 139.787 jiwa. Kepadatan penduduk pada tahun 2022 sebesar 110,38 jiwa per km² . Artinya, dalam setiap 1 km² rata-rata terdapat 110-111 penduduk.

Berdasarkan hasil proyeksi penduduk tahun 2022 Kecamatan dengan jumlah penduduk terbesar adalah Kecamatan Nubatukan dengan jumlah penduduk sebanyak 41.690 jiwa. Selain itu, Kecamatan Nubatukan juga merupakan kecamatan yang kepadatan penduduk tertinggi di kabupaten lembata yaitu sebesar 251-252 jiwa per km² . Hal ini disebabkan karena pusat pemerintahan dan perekonomian Kabupaten Lembata terletak di Kecamatan Nubatukan. Sehingga infrastruktur, sarana prasarana, dan lapangan pekerjaan yang tersedia di Kecamatan Nubatukan juga lebih banyak dibandingkan kecamatan lain.

Tabel 7 Jumlah Penduduk Menurut Kecamatan Tahun 2021

Kecamatan	Kepadatan Penduduk (Jiwa/km²)	Jumlah Penduduk (Jiwa)
Nagawutun	56.05	10409
Wulandoni	75.40	9156
Atadei	51.41	7733
Ile Ape	139.30	13493
Ile Ape Timur	158.02	6046
Lebatukan	41.44	10024

Nubatukan	251.69	41690
Omesuri	120.20	19462
Buyasuri	208.84	21774
Lembata	110.38	139787

Sumber: BPS Kabupaten Lembata Tahun 2022

Secara umum jumlah penduduk perempuan di Kabupaten Lembata lebih banyak daripada jumlah penduduk lakilakinya. Hal ini dapat ditunjukkan dengan sex ratio. Pada tahun 2022, sex ratio di Kabupaten Lembata sebesar 92,94 yang artinya, untuk setiap 100 orang penduduk perempuan terdapat 92 penduduk laki-laki.

Tabel 8 Jumlah Penduduk Kabupaten Lembata

Menurut Jenis Kelamin 2021-2022

Tahun	Jumlah Penduduk (Jiwa)			Sex Ratio
	Laki-Laki	Perempuan	Total	
2021	66.822	71.884	132.706	92.96
2022	67.335	72.452	139.787	92.94

Sumber: BPS Kabupaten Lembata Tahun 2022

Piramida penduduk Kabupaten Lembata tahun 2022 menunjukkan bahwa angka kelahiran di Kabupaten Lembata masih cukup tinggi. Hal ini ditunjukkan dari dasar piramida yang melebar, baik penduduk lakilaki maupun perempuan. Dalam piramida tersebut juga dapat dilihat bahwa jumlah penduduk terbanyak berada pada kelompok umur 0-4 tahun. Hal ini mengindikasikan bahwa jumlah balita di Kabupaten Lembata cukup besar.



Gambar 8: Piramida Penduduk Kabupaten Lembata 2022

Sumber: BPS Kabupaten Lembata Tahun 2022

Selain itu karena proporsi penduduk usia 0-14 tahun masih besar (31,95 persen), juga diperlukan investasi sosial dan ekonomi termasuk pendidikan dan kesehatan.

Tabel 9 Proporsi Penduduk Menurut Kelompok Umur

Kabupaten Lembata Tahun 2022

Kelompok Umur (Tahun)	Jumlah Penduduk	Proporsi Penduduk (persen)
0-14	44.661	31.95
15-64	83.482	59.72
65+	11.644	8.33
Total	139.787	100.00

Sumber: BPS Kabupaten Lembata Tahun 2022

B. Gambaran Umum Kawasan Wisata Bahari Hadakewa

1. Sejarah Desa Hadakewa

Desa Hadakewa merupakan sebuah kampung yang turun dari kampung lama Ude LerrE. Desa Hadakewa memiliki tiga kali pergantian nama mulai dari Ude kemudian dirubah menjadi Kewa Hada dan terakhir diganti menjadi Hadakewa. Sistem Pemerintahan yang dijalankan pada tahun 1940 sampai dengan 1967, Kampung Ude / Kewa Hada dipimpin oleh kepala – kepala Kampung yang dibantu oleh Temugung. Pada Tahun 1968-1983 Desa Hadakewa meliputi Rukun Kampung Ude, Kewela dan Kolibuto (sekarang Desa Merdeka). Tahun 1987-1995 Pemerintahan Desa Hadakewa meliputi, Dusun Ude, Dusun Merdeka dan Dusun Lerahinga. Pada Tahun 1996, Dusun Merdeka (Kewela dan Kolibuto) dimekarkan menjadi Desa Persiapan dan lepas dari Desa Induknya Hadakewa. Demikian Pula pada tahun 1997, Dusun Lerahinga dimekarkan menjadi Desa Persiapan dan pisah dari Desa Induknya. Selama masa pemerintahan dari tahun 1940-1967, terdapat 6 kali pergantian Kepala Kampung dan Temugung. Sedangkan masa

pemerintahan dari tahun 1968 sampai sekarang, Desa Hadakewa memiliki pergantian Kepala Desa sebanyak 11 kali.

2. Letak Geografis Desa Hadakewa

Desa Hadakewa merupakan salah satu dari 17 desa yang ada di Kecamatan Lebatukan, Kabupaten Lembata, Provinsi Nusa Tenggara Timur, Indonesia dan sebagai desa ibu kota Kecamatan Lebatukan. Desa Hadakewa juga sebagai desa dimana lahirnya tekad dan pernyataan perjuangan rakyat Lomblen yang disebut dengan STATEMENT 7 MARET 1945 menuju Memorandum 7 Maret 1999.

Desa Hadakewa terletak pada posisi $115^{\circ} 7' 20''$ LS $8^{\circ} 7' 10''$ BT, dengan ketinggian kurang lebih 250m diatas permukaan laut. Desa Hadakewa merupakan ibukota dari kecamatan Lebatukan dengan jarak kurang lebih 18 km dari ibu kota Kabupaten Lembata jika ditempuh dengan menggunakan kendaraan bermotor maka waktu yang dibutuhkan kurang lebih 20-30 menit. Luas wilayah Desa Hadakewa adalah 19,021 km² yang terdiri dari:

- a) Lahan pertanian : 52 Ha
- b) Pemukiman : 5 Ha
- c) Lahan yang dikerjakan : 45 Ha
- d) Lahan Tidur : 918 Ha

Adapun batas-batas wilayah yang berbatasan langsung dengan Desa Hadakewa adalah:

- e) Sebelah Utara berbatasan dengan Teluk Waienga (kecamatan Lebatukan)
- f) Sebelah Selatan berbatasan dengan Desa Illekimok (kecamatan Atadei)

g) Sebelah Timur berbatasan dengan Desa Lerahiga (kecamatan Lebatukan)

h) Sebelah Barat berbatasan dengan Desa Merdeka (kecamatan Lebatukan).

3. Kondisi Demografi Desa Hadakewa

Desa Hadakewa memiliki jumlah penduduk sebanyak 1128 yang terdiri dari 548 jiwa laki-laki dan 580 jiwa perempuan, dengan presentase penduduk usia produktif 62,81% yang merupakan potensi tenaga kerja.

Tabel 10. Jumlah Penduduk Berdasarkan Usia

No	Usia	Jiwa		Jumlah
		Laki-Laki	Perempuan	
1.	0-4 Tahun	40	36	76
2.	5-9 Tahun	53	54	107
3.	10-14 Tahun	60	50	110
4.	15-19 Tahun	52	62	114
5.	20-24 Tahun	50	53	103
6.	25-29 Tahun	49	44	93
7.	30-34 Tahun	37	37	73
8.	35-39 Tahun	24	37	61
9.	40-44 Tahun	46	40	86
10.	45-49 Tahun	29	37	66
11.	50-54 Tahun	41	29	70
12.	54-59 Tahun	22	35	57
13.	60-64 Tahun	24	19	43
14.	64-69 Tahun	15	20	35
15.	70-74 Tahun	2	14	16
16.	75 > Tahun	5	13	18
Total		548	580	1128

Sumber: Arsip Kantor Desa Hadakewa 2022

Berdasarkan data di atas menunjukkan bahwa jumlah penduduk antara laki-laki dan perempuan di Desa Hadakewa Kecamatan Lebatukan di atas di ketahui bahwa jumlah penduduk perempuan lebih banyak di bandingkan dengan jumlah penduduk Laki-laki.

4. Keadaan Sosial Ekonomi Desa Hadakewa

a) Pertumbuhan Ekonomi

Kondisi perekonomian di Desa Hadakewa mengalami peningkatan dari tahun sebelumnya. Kemandirian masyarakat dalam menciptakan lapangan pekerjaan sendiri sangat besar, terbukti adanya usaha rumahan seperti usaha *catering*, jasa pertukangan, jasa pangkas rambut, usaha olahan makanan dan jajanan pasar, usaha warung makan dan lain sebagainya.

Pada bidang pertanian jenis tanaman pangan yang diusahakan masyarakat yaitu menanam padi ladang dan palawija, juga ada yang menanam sayur-sayuran serta beberapa jenis komoditas buah-buahan seperti manga, papaya, pisang, nanas, Mentha dan nangka. Untuk hasil tanaman pangan ada yang khusus dikonsumsi dan dijual langsung ke konsumen membeli langsung di rumah maupun dijual dipasar.

Pada bidang peternakan jenis ternak yang diusahakan oleh masyarakat Desa Hadakewa adalah ayam, kambing, babi dan anjing. Usaha-usaha tersebut masih menggunakan cara tradisional. Dari hasil usaha peternakan tersebut sebagian dijual dan sebagian juga digunakan untuk keperluan upacara adat dan konsumsi keluarga.

Sedangkan pada bidang perikanan jenis yang diusahakan oleh masyarakat Desa Hadakewa khususnya nelayan adalah usaha penangkapan ikan teri dan ikan mincing. Armada yang digunakan untuk menangkap ikan adalah bagan dan perahu (*body*). Armada tersebut sebagian besar milik masyarakat, milik orang diluar desa dan bantuan dari Badan Usaha Milik Desa dengan rincian sebagai berikut:

- a) Bagan milik masyarakat Desa : 19 Armada
- b) Bagan milik masyarakat diluar desa : 8 Armada

- c) Bagan milik Badan Usaha Milik Desa : 1 Armada
- d) Perahu (body) milik masyarakat desa : 16 Armada

Usaha perikanan ini menjadi kontribusi terbesar dalam pertumbuhan perekonomian masyarakat Desa Hadakewa dari tahun ke tahun. Adapula bidang pariwisata yang cukup banyak menjadi kontribusi dalam pertumbuhan perekonomian desa. Desa yang diapiti oleh perbukitan Nuhanera dan Kemegahan Gunung Lewotolok menjadikan Hadakewa sebagai Lokasi wisata dengan pemandangan alam yang menakjubkan. Masyarakat Desa Hadakewa melalui Badan Usaha Milik Desa (BUMDes) Tujuh Maret mengemas potensi alam yang dimiliki menjadi daerah wisata yang di dalamnya menyajikan berbagai wahana liburan keluarga. Diantaranya yakni wahana Outbond yang dikemas untuk anda yang suka akan tantangan alam liar, *Banana Boat* bagi anda yang suka akan petualangan bahari di Teluk Hadakewa serta perlengkapan Snorkeling bagi anda yang ingin menikmati kehidupan bawah laut. Pantai Wisata Hadakewa juga menyiapkan berbagai macam kuliner khas hasil laut dengan harga yang terjangkau serta cita rasa kuliner lokal. Pengunjung juga dapat membawa pulang oleh-oleh khas berupa produk Ikan Teri yang sudah dikemas secara baik dengan harga yang terjangkau. Terdapat pula perahu yang disewakan khusus bagi pengunjung yang ingin menikmati suasana senja dari teluk Hadakewa.

5. Ketersediaan Fasilitas Penunjang Kawasan

Kawasan wisata bahari Hadakewa juga menghadirkan berbagai fasilitas pendukung lainnya, seperti Lahan untuk berkebun, wahana outbond, Gazebo, tempat karaoke dan jalan setapak yang menghubungkan setiap sudut kawasan. Untuk lebih jelasnya dapat dilihat pada tabel berikut:

Tabel 11. Fasilitas dan Kondisi di Kawasan Wisata Bahari Hadakewa

No	Fasilitass	Jumlah	Kondisi
1	Gerbang	1	Baik
2	Tempat parkir	1	Baik
3	Boulevard	1	Baik
4	Area berkebun	1	Baik
5	Pos masuk	1	Baik
6	Gazebo	6	Baik
7	Pentri/ dapur masak	1	Baik
8	Wc	2	Baik
9	Cafe	1	Baik
10	Taman Baca	1	Baik
11	Kios Souvenir	1	Baik
12	Outbound	1	Baik
13	Wahana air	4	Baik

Hasil Dokumentasi Di Lokasi Penelitian

Dari pemaparan di atas dapat kita tarik kesimpulan bahwa fasilitas penunjang yang ada di Kawasan Wisata Bahari Hadakewa ini bisa di katakan lumayan beragam dan hampri keseluruhan fasilitasnya dalam kondisi baik. Adapun visual dari fasilitas yang ada dapat di lihat dalam gambar berikut:

1. Gerbang

Gapura identitas bertujuan untuk memberikan selamat datang yang istimewa kepada pengunjung saat mereka memasuki kawasan wisata bahari Hadakewa. Berdasarkan Permenpar No. 3 Tahun 2018 terkait dengan pembangunan Gapura Identits, Kawasan wisata bahari Hadakewa sudah memenuhi standar pembangunan gapura identitas.



Gambar 9. Gerbang Masuk Wisata Bahari Hadakewa

2. Jalan Setapak

Jalan di dalam kawasan wisata bahari Hadakewa terbuat dari paving blok. Jalan setapak berfungsi sebagai sarana untuk memudahkan pengunjung untuk mengeksplorasi kawasan wisata bahari Hadakewa.



Gambar 10. Jalan Setapak Di Kawasan Wisata

3. Area Berkebun

Area berkebun di kawasan wisata adalah tempat yang menggabungkan keindahan alam, pendidikan, dan rekreasi dalam satu tempat. Ini memberikan pengunjung kesempatan untuk bersantai, belajar, dan terlibat dalam kegiatan yang berkaitan dengan alam dan pertanian.



Gambar 11. Area Berkebun

4. Tempat Parkir

Tempat parkir adalah lokasi yang telah ditentukan untuk menempatkan kendaraan. Luas tempat parkir harus proporsional dengan prediksi jumlah rata-rata kendaraan pada saat ramai pengunjung. Objek wisata kebun buah dalam pengembangannya menyediakan areal parkir yang berada di depan gerbang pintu masuk kawasan agrowisata yang bisa menampung banyak kendaraan roda 4 ataupun roda 2



Gambar 12. Area Parkiran

5. Pos Masuk

Pos masuk adalah titik awal yang penting untuk pengalaman pengunjung di kawasan wisata bahari. Ini merupakan tempat di mana pengunjung dapat memperoleh informasi penting, memahami aturan dan norma-norma kawasan, serta memulai petualangan mereka untuk

mengeksplorasi keindahan alam bahari dan kehidupan laut yang menakjubkan.



Gambar 13. Pos Masuk

6. WC

Kawasan wisata bahari Hadakewa sudah disediakan toilet yang mudah dijangkau oleh pengunjung atau wisatawan. Berdasarkan standar Permenpar No. 3 tahun 2018 mengenai toilet, maka kesediaan toilet sudah memenuhi standar kelengkapan fasilitas toilet.



Gambar 14. WC

7. Pusat Kuliner dan Café

Pusat kuliner merupakan fasilitas dimana terdapat kegiatan layanan jual beli makanan dan minuman. Kawasan wisata bahari Hadakewa juga

dilengkapi dengan Pusat kuliner yang dibangun untuk menghadirkan berbagai jenis makanan dan minuman khas Kabupaten Lembata.



Gambar 15. Pusat Kuliner dan Cafe

8. Taman

Taman di kawasan wisata bahari merupakan tempat yang menyenangkan untuk bersantai dan menikmati keindahan alam bahari. Mereka juga dapat menjadi tempat yang ideal untuk berfoto atau bahkan melakukan piknik. Suasana yang santai dan pemandangan alam yang indah membuat taman ini menjadi daya tarik tambahan bagi pengunjung kawasan wisata bahari.



Gambar 16. Area Taman

9. Kios Cendramata

Kios cendramata di kawasan wisata bahari adalah tempat yang populer bagi pengunjung untuk membeli kenang-kenangan yang

mengingatkan mereka tentang pengalaman yang menyenangkan di pantai atau kawasan bahari. Selain itu, pengunjung juga dapat mendukung perekonomian lokal dengan membeli produk-produk yang dihasilkan di sekitar kawasan wisata tersebut.



Gambar 17. Kios Souvenir

10. Wahana Bermain

Wahana bermain di kawasan wisata bahari bertujuan untuk memberikan hiburan, kegembiraan, dan pengalaman seru bagi pengunjung. Mereka menciptakan daya tarik tambahan bagi kawasan wisata dan seringkali menjadi tujuan utama bagi keluarga dan pengunjung yang mencari kesenangan dan petualangan di sekitar air dan



tema bahari.

Gambar 18. Wahana Bermain

11. Gazebo

Gazebo menjadi fasilitas peristirahatan wisatawan sambil menikmati keindahan paronama lokasi yang indah dan sejuk. Jenis sarana ini disiapkan sebagai tempat istirahat dan menghabiskan waktu, sambil menikmati keindahan pemandangan di wilayah sekitarnya. Dimensi luas gazebo 2 x 2 meter dan dikawasan agrowisata kebun buah memiliki 5 unit gazebo. Jumlah tersebut dapat menampung 20 orang wisatawan dengan asumsi satu unit gazebo dapat menampung 3-4 orang.



Gambar 19. Gazebo

12. Jaringan Listrik dan Lampu

Jaringan listrik adalah infrastruktur penting yang mendukung hampir semua aspek kehidupan modern. Dari penerangan hingga sistem komunikasi, industri, dan teknologi, listrik adalah sumber daya yang tak tergantikan dalam masyarakat kontemporer. Pemeliharaan dan pengembangan yang baik dari jaringan listrik sangat penting untuk menjamin pasokan listrik yang handal dan efisien.

Jaringan listrik yang ada di kawasa wisata bahari sudah tersedia dengan baik, di mana sumber listrik di manfaatkan sebagai penerangan di kamar mandi atau toilet, sebagai penerangan di setiap jalan setapak

masuk wisata, penerangan di setiap gazebo, serta di area makan dan tempat karaoke, karena kunjungan atau aktivitas wisata bukan hanya pada pagi atau siang hari tetapi juga pada malam hari.



Gambar 20. Jaringan Lampu

6. Ketersediaan Prasarana

a) Jaringan Jalan

Jaringan jalan merupakan aset penting yang memainkan peran krusial dalam mobilitas, pertumbuhan ekonomi, dan konektivitas sosial dalam suatu wilayah. Jaringan jalan merujuk pada sistem jalan dan jalan raya yang terhubung untuk memungkinkan mobilitas dan aksesibilitas antara berbagai lokasi di suatu wilayah, kota, atau negara. Ini adalah infrastruktur penting yang mendukung aktivitas transportasi manusia dan barang. Tumbuhnya pusat-pusat pelayanan baru dapat di picu karena jaringan jalan.

Pada wilayah penelitian, berdasarkan hasil pengamatan lapangan, ketersediaan jaringan jalan sudah mampu mendukung arus pergerakan penduduk serta kendaraan, dimana konstruksi jaringan jalan yang ada secara keseluruhan sudah beraspal dengan lebar rata-rata 3-5 meter. Di lihat dari kondisinya, tidak terdapat kerusakan

b) Jaringan Air Bersih

Air bersih merupakan kebutuhan mutlak makhluk hidup yang harus terpenuhi setiap harinya. Air sangat di butuhkan dalam berbagai aspek seperti pertanian, industri dan lain sebagainya. Pemenuhan air bersih di wilayah penelitian yakni di desa Hadakewa berasal dari sumber air tanah namun persoalannya adalah belum adanya pemerataan air bersih untuk setiap rumah karena jaringan perpipaan yang belum terlalu efektif. Pada tahun 2023 melalui musyawarah desa sebagian besar anggaran di fokuskan pada penanganan air bersih. Pembelanjaan pipa distribusi dan sambungan rumah sebanyak 272 titik tersambung dengan baik dengandebit air 0,5 Liter/ Detik berjalan selama 24 jam setiap harinya.

c) Jaringan Listrik

Jaringan listrik adalah infrastruktur penting yang mendukung hampir semua aspek kehidupan modern. Dari penerangan hingga sistem komunikasi, industri, dan teknologi, listrik adalah sumber daya yang tak tergantikan dalam masyarakat kontemporer. Pemeliharaan dan pengembangan yang baik dari jaringan listrik sangat penting untuk menjamin pasokan listrik yang handal dan efisien.

Jaringan listrik yang ada di desa Hadakewa sudah tersebar secara merata karena tersedianya gardu PLN. Hal ini di buktikan dengan adanya pemasangan listrik secara merata setiap rumah penduduk di seluruh desa Hadakewa, begitu juga dengan kawasan Wisata Bahari Hadakewa.

d) Jaringan Telekomunikasi

Jaringan telekomunikasi adalah infrastruktur dan sistem yang digunakan untuk mengirimkan informasi, suara, dan data antara berbagai lokasi melalui perangkat telekomunikasi. Ini adalah bagian penting dari

infrastruktur teknologi informasi dan komunikasi yang menghubungkan orang dan perangkat di seluruh dunia.

Jaringan telekomunikasi juga merupakan tulang punggung komunikasi moderen dan konektivitas global. Ini memungkinkan individu, bisnis, organisasi untuk berkomunikasi, berbagai informasi, dan mengakses layanan yang diperlukan secara cepat dan efisien. Keberhasilan dan efisiensi jaringan ini sangat penting dalam dunia yang semakin terhubung secara digital.

Berdasarkan hasil penelitian dilapangan masyarakat di desa Hadakewa sudah keseluruhan memiliki telpon seluler. Hal ini di dukung dengan adanya jaringan seluler yang telah di sediakan oleh beberapa operator nasional seperti jaringan Telkomsel.

7. Aksesibilitas Kawasan

Kawasan Wisata Bahari Hadakewa terletak di Kecamatan Lebatukan Kabupaten Lembata, dengan jarak dari pusat kota Lewoleba sekitar 15 Km atau kurang lebih sekitar 15-20 menit perjalanan. Untuk menuju kawasan Wisata Hadakewa terbilang mudah, karena kawasan wisata ini sangat strategis dekat dengan akses jalan. Terlebih lagi kondisi jalan untuk menuju Destinasi ini dalam kondisi yang cukup baik, mana dapat di akses dengan berbagai moda transportasi darat baik roda dua maupun roda empat.

8. Jumlah Pengunjung

Jumlah wisatawan yang berkunjung di lokasi kawasan wisata sangatlah penting dalam usaha pengembangan diferifikasi obyek wisata dan daya dukung obyek. Oleh karena itu di butuhkan data jumlah kunjungan wisatawan pada obyek wisata sehingga dapat di perdiski kecendrungan (*trend*) yang muncul dan juga dampak negative yang akan di timbulkan oleh wisatawan terhadap obyek wisata. Jumlah kunjungan di lokasi Kawasan

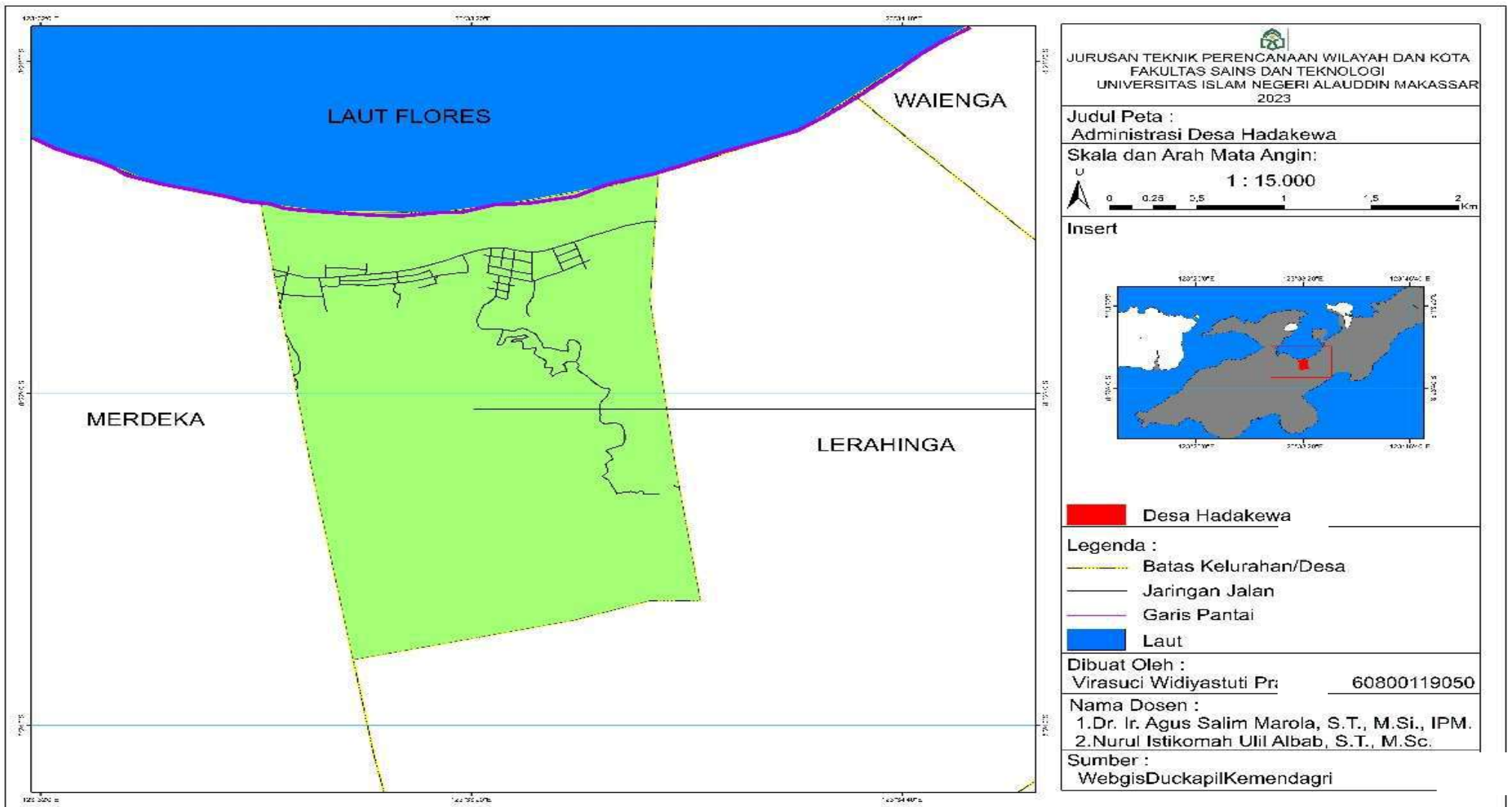
Wisata Bahari Hadakewa meningkat secara pesat dari tahun 2021-2023, untuk jumlahnya dapat di lihat pada tabel berikut:

Tabel 12. Data Kunjungan Wisata Bahari Hadakewa

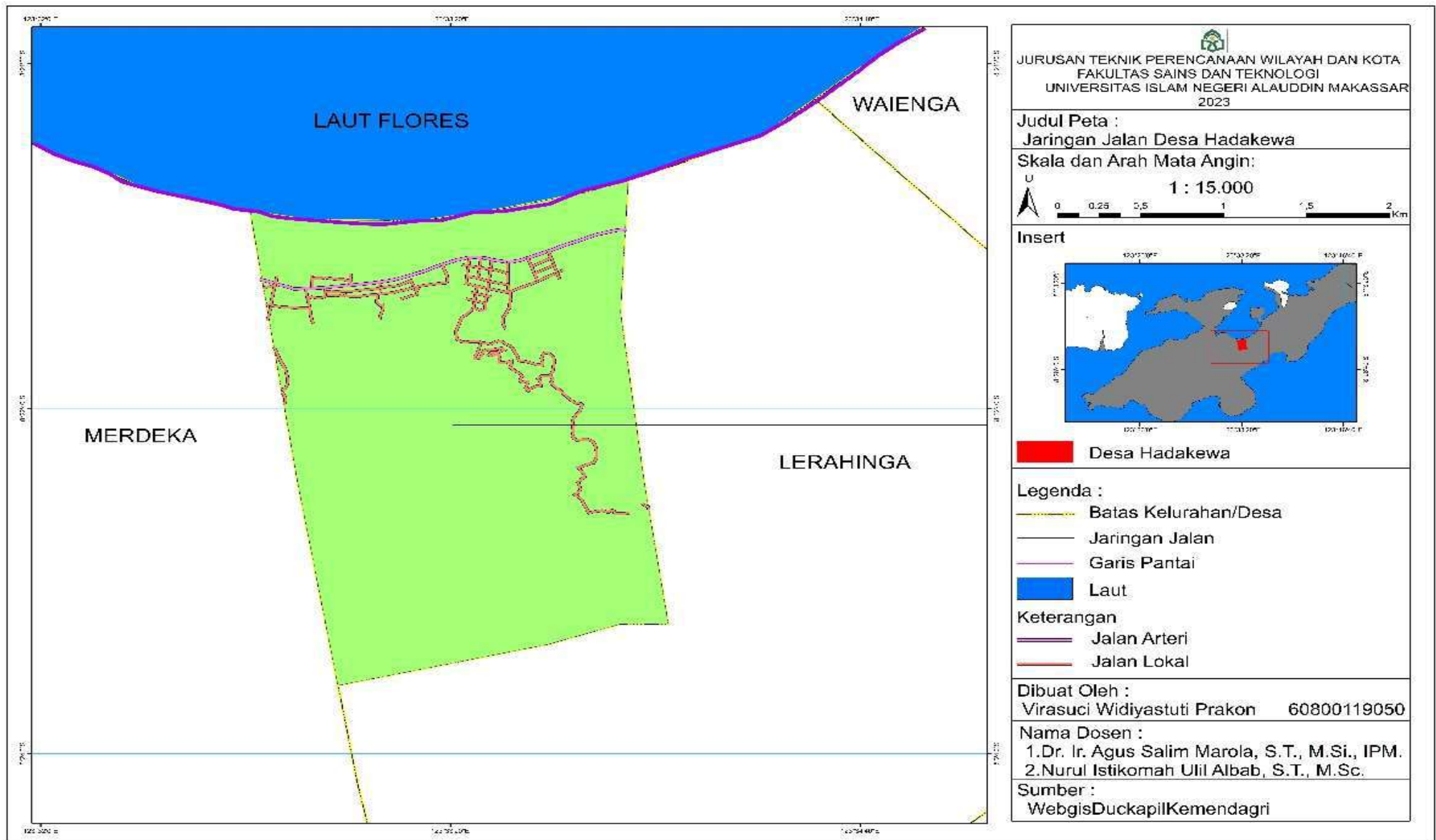
No	Tahun	Jumlah pengunjung
1	2021	2891
2	2022	3816

Sumber: UPTD Wisata Bahari Hadakewa


Dari uraian data jumlah pengunjung diatas dapat dilihat bahwa Kawasan Wisata Bahari Hadakewa memiliki potensi daya tarik wisata yang sangat baik dan perlu terus meningkatkan peran dan fungsinya yaitu konservasi, penelitian, pendidikan, wisata dan jasa lingkungan agar dapat mengembangkan potensi alamnya secara maksimal dan sekaligus memberikan kontribusi yang signifikan dan efektif bagi masyarakat dan daerah terkhususnya Desa Hadakewa.




Gambar 21. Peta Administrasi Desa Hadakewa



Gambar 22. Peta Jaringan Jalan





JURUSAN TEKNIK PERENCANAAN WILAYAH & KOTA
FAKULTAS SAINS & TEKNOLOGI
UNIVERSITAS ISLAM NEGERI ALAUDDIN MAKASSAR
 2024


JUDUL PETA PENELITIAN
 Peta Sebaran Sarana Kawasan Wisata Bahari Hadakewa
 Kabupaten Lembata

SKALA & ARAH MATA ANGIN

N
 0 0,03 0,06 0,12 0,18 0,24 Km

Sistem Koordinat Referensi
 Proyeksi : Universal Transverse Mercator (UTM)
 Sistem Grid : Grid Geografis dan Grid UTM
 Datum : WGS 1984
 Zona : Selatan 52

INSET



Lokasi Penelitian

Keterangan

Foto 1 : Pos Masuk	Foto 7 : Wahana Bermain 2
Foto 2 : Tempat Parkir	Foto 8 : Area Berkebun
Foto 3 : Gerbang	Foto 9 : Kios Cendramata
Foto 4 : Wahana Bermain 1	Foto 10 : WC
Foto 5 : Gazebo	Foto 11 : Taman
Foto 6 : Wisata Air	

NAMA DOSEN PEMBIMBING
 1. Dr. Agus Salim Marola, S.T., M.Si., IPM.
 2. Nurul Istiqamah Ulli Albab, S.T., M.Sc.

NAMA MAHASISWA
 Virasuci Widiyastuti Prakon 80800119050

SUMBER PETA
 Citra SAS Planet Tahun 2023

Gambar 23 Peta Sebaran Sarana

C. Kebijakan Pengembangan Kawasan Wisata

1. Kebijakan RIPKA

Pembangunan Kepariwisata di Kabupaten Lembata merupakan bagian integral dari pembangunan daerah serta merupakan bagian yang tak terpisahkan dari Pembangunan Kepariwisata Nasional. Sumber-sumber potensi kepariwisataan baik yang berupa DTW, kekayaan alam, budaya, sumber daya manusia, usaha jasa pariwisata dan lainnya merupakan modal dasar bagi pembangunan kepariwisataan Daerah. Modal tersebut perlu dimanfaatkan secara optimal untuk meningkatkan pendapatan daerah serta kesejahteraan dan kemakmuran rakyat, memperluas kesempatan usaha dan lapangan kerja, mendorong pembangunan daerah serta memupuk rasa cinta budaya bangsa dan cinta tanah air.

Untuk mencapai hasil pengembangan di bidang kepariwisataan yang optimal, diperlukan adanya visi, misi yang jelas sebagai dasar acuan bagi penyusunan kebijaksanaan dan strategi, disamping adanya koordinasi dan kerjasama terpadu antara instansi Pemerintah, swasta dan masyarakat. Pengembangan kepariwisataan daerah perlu tetap melestarikan lingkungan nilai-nilai budaya dan mendorong upaya peningkatan kualitas lingkungan hidup, memperkuat jati diri, serta tetap memperhatikan derajat kemanusiaan, kesusilaan dan keagamaan. Peran serta masyarakat dalam arti yang seluas-luasnya memiliki peranan penting demi tercapainya tujuan dan sasaran pengembangan pariwisata Daerah.

Adapun kebijakan umum RIPKA adalah sebagai berikut:

- a) Menumbuhkan dan meningkatkan kesadaran masyarakat terhadap budaya setempat dalam kegiatan pariwisata.

- b) Meningkatkan sarana dan prasarana pariwisata serta manajemen dan kualitas sumber daya manusia.
- c) Mengembangkan kawasan-kawasan pariwisata.
- d) Mengembangkan KSP berdasarkan satuan wilayah pembangunan.
- e) Mengembangkan kualitas produk wisata sesuai kondisi yang diharapkan dalam Sapta Pesona dengan tetap memperhatikan kelestarian lingkungan.
- f) Mengembangkan DTW agar mampu menjadi salah satu unggulan DTW di Nusa Tenggara Timur.
- g) Mengembangkan pemasaran dan promosi untuk meningkatkan kunjungan wisata.
- h) Mengembangkan dan melestarikan tata nilai kehidupan dan budaya Daerah.

Hal serupa juga dijelaskan dalam RPJMD 2017-2022 menempatkan sektor pariwisata sebagai sektor utama/Leading Sektor dalam desain prioritas kebijakan pembangunan daerah dengan arah kebijakan pembangunan dan pengembangan kepariwisataan Kabupaten Lembata terbagi menjadi 3 (tiga) wilayah pengembangan yang disebut sebagai "*Triangle Line*". Pemahaman konsep 3 (tiga) wilayah pengembangan "*triangle line*", didasarkan pada sebaran potensi daerah tujuan wisata, seperti alam bukit dan pegunungan, alam pantai, pesona taman laut, dan budaya yang masing-masing memiliki karakteristik yang berbeda. KSP 3 adalah wilayah pengembangan pariwisata III, dengan titikrencana strategis "*Travel Fishing*" yang mencakup Tanjung Leur dan sekitarnya dengan DTW unggulan prioritas pengembangan, meliputi : poin L. DTW Belanja Ikan Teri Hadakewa;

D. Analisis Pengembangan Kawasan Wisata Bahari Hadakewa

1. Karakteristik Responden

a) *Karakteristik Responden Berdasarkan Jenis Kelamin*

Karakteristik responden menjadi subjek dalam penelitian ini, berdasarkan jenis kelamin ditunjukkan dalam tabel 13 dibawah ini.

Tabel 13. Karakteristik Responden Berdasarkan Jenis Kelamin

No	Jenis Kelamin	Jumlah	Presentase
1	Laki-laki	46	47.42%
2	Perempuna	51	52.58%

Berdasarkan tabel diatas, presentasi jenis kelamin paling besar adalah perempuan yaitu 52.58%. Sedangkan laki-laki 47.42%.

b) *Karakteristik Responden Berdasarkan Usia*

Karakteristik responden menjadi subjek dalam penelitian ini, berdasarkan usia ditunjukkan dalam tabel 14 dibawah ini.

Tabel 14 Karakteristik Responden Berdasarkan Usia

No	Usia	Jumlah	Presentase
1	15 - 25	74	77.89%
2	26 - 35	16	16.84%
3	36 -45	4	4.21%
4	44 - 55	1	1.05%

Berdasarkan tabel diatas, presentasi usia paling besar adalah usia 15-25 tahun yaitu 77.89%. Sedangkan usia 44-55 tahun usia dengan presentasi paling rendah yaitu 1.05%.

c) *Karakteristik Responden Berdasarkan Tingkat Pendidikan*

Karakteristik responden menjadi subjek dalam penelitian ini, berdasarkan Pendidikan ditunjukkan dalam tabel 15 dibawah ini.

Tabel 15. Karakteristik Responden Berdasarkan Tingkat Pendidikan

No	Pendidikan Terakhir	Jumlah	Presentase
1	S1	86	88.66%
2	SMA	10	10.28%
3	SMP	1	1.03%

Berdasarkan tabel diatas frekuensi didapatkan mayoritas masyarakat berpendidikan S1 sebanyak 88.66% sedangkan untuk tamatan SMP frekuensi paling rendah yaitu 1.03%. Dari presentasi tersebut, mayoritas masyarakat adalah mahasiswa dan tamatan S1 sehingga pengetahuannya diharapkan dapat memberikan penilaian secara objektif.

2. Analisis Faktor-Faktor yang mempengaruhi Pengembangan

Kawasan Wisata Bahari Hadakewa Kabupaten Lembata

Analisis faktor-faktor yang mempengaruhi pengembangan kawasan wisata bahari Hadakewa Kabupaten Lembata menggunakan analisis regresi linear berganda. Analisis regresi ini terdapat tiga variabel prediktor yang digunakan untuk melihat pengaruh pariwisata terhadap peningkatan pengembangan kawasan wisata bahari Hadakewa Kabupaten Lembata. Tiga variabel prediktor tersebut yakni Atraksi (X_1), Aksesibilitas (X_2), Publikasi, Informasi dan Promosi (X_3).

Analisis regresi ini dilakukan dengan bantuan komputer menggunakan aplikasi IBM SPSS Statistics 24. Dimana data-data dari variabel-variabel yang terdiri dari tiga variabel bebas (X) dan satu variabel terikat (Y), diinput kemudian dianalisis dengan regresi linear berganda menggunakan metode enter.

a) Konsep Dasar

Adapun konsep dasar dari Analisis Regresi Linear Berganda adalah sebagai berikut:

- Analisis regresi linear berganda bertujuan untuk mengetahui ada atau tidaknya pengaruh dua atau lebih variabel bebas (X) terhadap variabel terikat (Y).
- Uji t bertujuan untuk mengetahui ada atau tidaknya pengaruh parsial (sendiri) yang diberikan variabel bebas (X) terhadap variabel terikat (Y).
- Uji f bertujuan untuk mengetahui ada atau tidaknya pengaruh simultan (bersama-sama) yang diberikan variabel bebas (X) terhadap variabel terikat (Y).
- Koefisien determinasi berfungsi untuk mengetahui berapa persen pengaruh yang diberikan variabel (X) secara simultan terhadap variabel (Y).

b) Perumusan Hipotesis/Dugaan Sementara

- H1= Terdapat pengaruh atraksi (X_1) terhadap pengembangan kawasan wisata (Y)
- H2= Terdapat pengaruh Aksesibilitas (X_2) terhadap pengembangan kawasan wisata (Y).
- H3= Terdapat pengaruh Publikasi, Informasi dan Promosi (X_3) Pengembangan Kawasan Wisata (Y).
- H4= Terdapat pengaruh X_1 , X_2 , dan X_3 secara simultan terhadap Y.
- Tingkat kepercayaan 95%, $\alpha = 0,05$

c) Dasar Pengembangan Keputusan Uji t

- Jika nilai signifikan < 0,05 atau t hitung > t tabel maka terdapat pengaruh variabel X terhadap variabel Y.
- Jika nilai signifikan > 0,05 atau t hitung < t tabel maka tidak terdapat pengaruh variabel X terhadap variabel Y.

Rumus:

$$t \text{ tabel} = t (\alpha/2 ; n-k-1) = t (0,025 ; 93) = 1,985$$

Keterangan:

a = tingkat kepercayaan 95% (0,05)

n = jumlah sampel

k = jumlah variabel

Hasil dilihat pada diagram uji t (lampiran I)

Adapun pengujian hipotesis pengujian hipotesis setelah menggunakan aplikasi IBM SPSS Statistics 22 adalah sebagai berikut:

Coefficients^a

Model	Unstandardized Coefficients		Standardized Coefficients	t	Sig.	
	B	Std. Error	Beta			
1	(Constant)	1.406	.278		5.053	.000
	Atraksi (X1)	.337	.105	.357	3.209	.002
	Aksesibilitas (X2)	.221	.090	.276	2.458	.016
	Publikasi, Informasi dan Promosi (X3)	.077	.103	.089	.744	.459

a. Dependent Variable: Pengembangan Kawasan Wisata (Y)

- Pengujian Hipotesis H1

Diketahui signifikan untuk pengaruh X1 terhadap Y adalah sebesar 0,002 < 0,05 dan nilai t hitung 3,209 > 1,985 sehingga dapat disimpulkan bahwa H1 diterima yang berarti X1 berpengaruh terhadap Y.

- Pengujian Hipotesis H2

Diketahui signifikan untuk pengaruh X2 terhadap Y adalah sebesar $0,016 < 0,05$ dan nilai t hitung $2,458 > 1,985$, sehingga dapat disimpulkan bahwa H2 diterima yang berarti X2 berpengaruh terhadap Y.

- Pengujian Hipotesis H3

Diketahui signifikan untuk pengaruh H3 terhadap Y adalah sebesar $0,459 < 0,05$ dan nilai t hitung $0,744 < 1,985$, sehingga dapat disimpulkan bahwa H3 ditolak yang berarti X3 tidak berpengaruh terhadap Y.

d) Dasar Pengambilan Keputusan Uji F

- Jika nilai signifikan $< 0,05$ atau F hitung $> F$ tabel maka terdapat pengaruh variabel X secara simultan terhadap variabel Y.
- Jika nilai signifikan $> 0,05$ atau F hitung $< F$ tabel maka tidak terdapat pengaruh variabel X secara simultan terhadap variabel Y.

Rumus:

$$f \text{ tabel} = f(k; n - k) = f(3; 94) = 2,70$$

Keterangan:

n = jumlah sampel

k = jumlah variabel

Hasil dilihat pada Diagram uji f (lampiran II)

ANOVA^a

Model		<i>Sum of Squares</i>	<i>df</i>	<i>Mean Square</i>	F	Sig.
1	<i>Regression</i>	13.747	3	4.582	21.107	.000 ^b
	<i>Residual</i>	20.191	93	.217		
	<i>Total</i>	33.938	96			

a. Dependent Variable: Pengembangan Kawasan Wisata (Y)

b. Predictors: (Constant), Publikasi, Informasi dan Promosi (X3), Atraksi (X1), Aksesibilitas (X2)

- Berdasarkan output di atas diketahui nilai signifikansi untuk pengaruh X1, X2, dan X3 secara simultan terhadap Y adalah sebesar $0.000 < 0,05$ dan nilai f hitung $21,107 < f$ tabel 2,70, sehingga dapat disimpulkan bahwa H4 diterima yang berarti terdapat pengaruh variabel X secara simultan terhadap variabel Y.

e) Koefisien Diterminasi

Model Summary

<i>Model</i>	<i>R</i>	<i>R Square</i>	<i>Adjusted R Square</i>	<i>Std. Error of the Estimate</i>
1	.636 ^a	.405	.386	.466

a. Predictors: (Constant), Publikasi, Informasi dan Promosi (X3), Atraksi (X1), Aksesibilitas (X2)

- Berdasarkan output di atas diketahui nilai R Square sebesar 0,405, hal ini mengandung arti bahwa pengaruh variabel X secara simultan terhadap Y adalah sebesar 40,5%.

Tidak semua faktor pengaruh dan ada dua faktor yang sangat berpengaruh, faktor yang sangat berpengaruh adalah atraksi dan aksesibilitas. Hal ini mengindikasikan bahwa dengan adanya kombinasi atraksi yang menarik dan aksesibilitas yang baik merupakan faktor yang sangat penting dalam meningkatkan pengembangan kawasan wisata bahari Hadakewa Kabupaten Lembata.

3. Analisis Strategi Pengembangan Kawasan Wisata Bahari Hadakewa Kabupaten Lembata

a) Analisis SWOT

Analisis SWOT (*Strength, Weaknes, Opportunity, and Treath*) adalah salah satu metode analisis yang di gunakan untuk mengkaji dan menentukan

strategi pengembangan objek wisata Kebun Raya Jompie secara menyeluruh (*The Total Tourism System*), penekanan bertumpu pada aspek, yaitu : kekuatan, kelemahan, peluang, dan ancaman.

Sesuai data dan informasi, serta analisis yang telah di gambarkan pada pembahasan sebelumnya, maka faktor- faktor analisis sebagai berikut :

1) Kekuatan (*Strength*)

Beberapa faktor potensi yang dimiliki kawasan wisata bahari Hadakewa dapat dilihat sebagai aspek kekuatan (*strength*) dalam pertumbuhan dan perkembangan di kawasan wisata bahari Hadakewa atas:

- a. Kondisi alam yang masih terjaga kelestariannya
- b. Adanya atraksi pendukung seperti wisata air, wisata adat dan wahana outbound
- c. Letak geografis yang mendukung pengembangan kawasan wisata bahari

2) Kelemahan (*Weaknees*)

- a) Masih kurangnya sumber daya manusia dalam mengelola kawasan wisata.
- b) Kurangnya kesadaran masyarakat dalam keikutsertaannya
- c) Kurang maksimalnya publikasi, informasi dan promosi terhadap kawasan wisata bahari

3) Peluang (*Opportunity*)

- a) Kemudahan aksesibilitas menuju kawasan wisata bahari.
- b) Sarana dan prasarana yang memadai.
- c) Promosi mulai dari tingkat regional sampai nasional melalui media seosial.

4) Ancaman (*Treath*)

- a) Banyaknya destinasi kawasan wisata di sekitar wisata bahari
- b) Cuaca ekstrim saat hujan
- c) Polusi laut yang merusak ekosistem laut

Hasil penelitian, faktor eksternal dan internal dalam pengembangan kawasan wisata bahari Hadakewa Kabupaten Lembata dapat dilihat pada tabel berikut:

Tabel 16. Matriks Faktor Strategis Internal Analisis Strategi Faktor Internal (IFAS)

NO	Strength	Rating	Bobot	Total
1	Kondisi kawasan wisata sebagai daya tarik utama obyek wisata ini bersih	3.69	0.18	0.65
2	Adanya atraksi pendukung seperti wisata air, wisata adat dan wahana outbound	3.63	0.17	0.63
3	Letak geografis yang mendukung pengembangan kawasan wisata bahari	3.68	0.18	0.65
Total				1.93
NO	Weakness	Rating	Bobot	Total
1	Kurangnya kesadaran masyarakat dalam keikutsertaannya	1.96	0.08	0.16
2	Kurangnya SDM dalam pengembangan kawasan wisata	3.34	0.16	0.53
3	Kurang maksimalnya publikasi, informasi dan promosi	3.34	0.16	0.53
Total				1.22
Selisih Kekuatan dan Kelemahan				0.70

Sumber: Hasil Analisis Tahun 2023

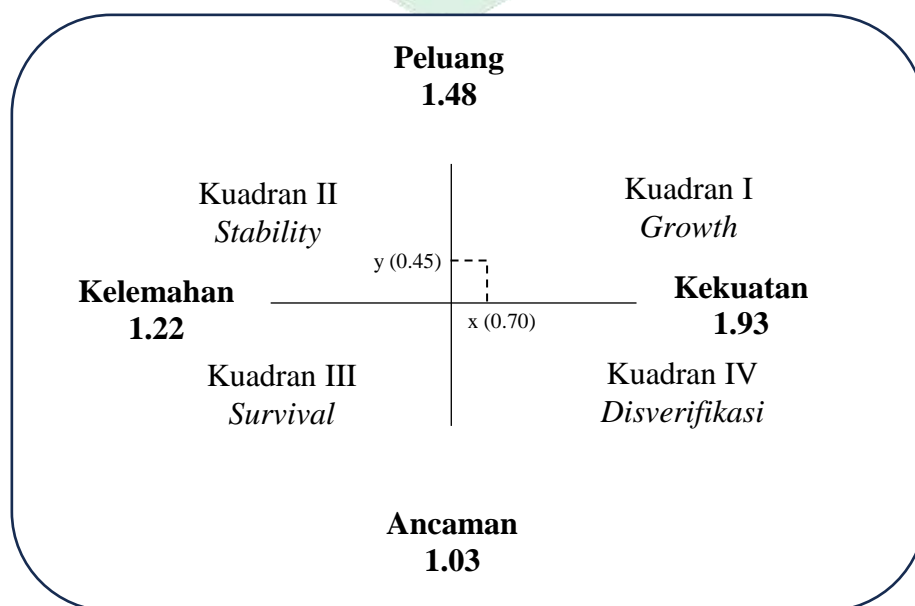
Tabel 17. Matriks Faktor Strategi Eksternal Analisis Strategi Faktor Eksternal (EFAS)

NO	Opportunity	Rating	Bobot	Total
1	Kemudahan aksesibilitas menuju	3.46	0.14	0.49

	kawasan wisata bahari			
2	Sarana dan prasarana yang memadai	3.41	0.14	0.48
3	Promosi mulai dari tingkat regional sampai nasional melalui media seosial.	3.54	0.14	0.51
Total				1.48
NO	Treath	Rating	Bobot	Total
1	Banyak destinasi kawasan wisata disekitar kawasan wisata bahari	3.26	0.13	0.43
2	Cuaca ekstrim saat hujan	3.20	0.13	0.42
3	Polusi laut yang dapat merusak ekosistem laut	2.07	0.08	0.18
Total				1.03
Selisih Peluang dan Ancaman				0.45

Sumber: Hasil Analisis Tahun 2023

Berdasarkan hasil perhitungan dengan skor IFAS (Kekuatan dan Kelemahan yaitu $1,93 - 1,22 = 0,70$ sedangkan skor EFAS (Peluang dan Ancaman) yaitu $1,48 - 1,03 = 0,45$ maka nilai IFAS-EFAS masing masing menunjukkan nilai positif (+) dan positif (+). Selanjutnya total skor yang diperoleh dimasukkan kedalam Matriks Internal Eksternal (IE) berupa diagram empat sel sehingga dapat ditentukan strategi umum (*Grand*



Strategy).

Gambar 24. Diagram Hasil Analisis SWOT Tahun 2023

Dari diagram diatas dapat disimpulkan bahwa Kawasan Wisata Bahari Hadakewa berada pada titik (0,70, 0,45) kuadran I, yang menandakan bahwa posisi tersebut ialah posisi yang tetap dan menguntungkan. Dengan terus melakukan strategi pengembangan yang “agresi (*Growth*) dan meminimalisir ancaman serta kelemahan yang ada.

Berdasarkan pada faktor internal maupun faktor eksternal, maka melalui matriks SWOT akan ditemukan beberapa strategi pengembangan yang dapat menunjang pengembangan kawasan wisata bahari Hadakewa Kabupaten Lembata. Hasil analisis SWOT yang disajikan, disusun beberapa alternatif pengembangannya sebagai strategi khusus, yang merupakan opsi pengembangan dari grand strategy. Berdasarkan diagram hasil analisis SWOT diatas menunjukkan bahwa strategi dalam pengembangan kawasan wisata bahari Hadakewa sebagai berikut:

1. Strategi SO

- a) Memadukan jenis wisata bahari yang dengan kemasan atau produk yang bercir khas.
- b) Membuat paket wisata yang berfokus pada kegiatan konservasi atau kegiatan ekowisata.
- c) Mengadakan tur pendidikan lingkungan yang melibatkan wisatawan dalam upaya pelestarian lingkungan.

2. Strategi WO

- a) Melakukan pelatihan pengelolaan kawasan wisata

- b) Melibatkan masyarakat lokal dalam pengelolaan wisata serta mengembangkan aktivitas budaya lokal yang dapat menarik minat wisatawan.
- c) Menggunakan strategi pemasaran yang lebih kuat untuk menjangkau pasar wisata yang lebih luas, baik di tingkat nasional maupun internasional, dan menarik perhatian lebih banyak wisatawan.

3. Strategi ST

- a) Fokus pada promosi keunikan keindahan alam dan aktivitas wisata air yang unik untuk menarik perhatian wisatawan.
- b) Mengadakan kursus diving dengan fokus pada pemahaman dan pelestarian terumbu karang.
- c) Meningkatkan upaya konservasi dan pengelolaan kelestarian alam sebagai strategi diferensiasi untuk menarik wisatawan yang memperhatikan keseimbangan lingkungan dan ekowisata.
- d) Membangun struktur yang tahan terhadap dampak lingkungan yang mungkin terjadi akibat perubahan iklim.

4. Strategi WT

- a) Fokus pada peningkatan fasilitas dan layanan, seperti peningkatan aksesibilitas dan perbaikan kualitas akomodasi, untuk menarik lebih banyak wisatawan dan bersaing dengan destinasi lain yang lebih maju.
- b) Memberdayakan masyarakat lokal dengan pelatihan dan pengetahuan tentang praktik konservasi serta pemahaman akan pentingnya menjaga lingkungan, sehingga dapat mengurangi dampak negatif dari perubahan iklim.

- c) Fokus pada pengembangan program keberlanjutan yang menekankan pada prinsip ekowisata dan konservasi untuk menarik wisatawan yang memperhatikan keseimbangan lingkungan.
- d) Melakukan kampanye penyuluhan dan edukasi bagi wisatawan tentang pentingnya menjaga kelestarian alam, misalnya melalui kampanye kesadaran lingkungan, untuk mengurangi potensi kerusakan lingkungan oleh pengunjung.

Tabel 18. Matriks Analisis SWOT Strategi Pengembangan Objek Wisata Bahari Hadakewa, Kabupaten Lembata

Faktor Internal (IFAS) Faktor Eksternal (EFAS)	KEKUATAN	KELEMAHAN
		<ul style="list-style-type: none"> Kondisi alam yang masih terjaga kelestariannya Adanya atraksi pendukung seperti wisata air, wisata adat dan wahana outbound Letak geografis yang mendukung pengembangan kawasan wisata bahari
PELUANG	STRATEGI SO	STRATEGI WO
<ul style="list-style-type: none"> Kemudahan aksesibilitas menuju kawasan wisata bahari. Sarana dan prasarana yang memadai. Promosi mulai dari tingkat regional sampai nasional 	<ul style="list-style-type: none"> Membuat paket wisata yang berfokus pada kegiatan konservasi atau kegiatan ekowisata. Mengadakan tur pendidikan lingkungan yang melibatkan wisatawan dalam upaya pelestarian lingkungan. Memadukan jenis wisata bahari yang dengan kemasan atau produk yang berciri khas. 	<ul style="list-style-type: none"> Melakukan pelatihan pengelolaan kawasan wisata Melibatkan masyarakat lokal dalam pengelolaan wisata serta mengembangkan aktivitas budaya lokal yang dapat menarik minat wisatawan. Menggunakan strategi pemasaran yang lebih kuat untuk menjangkau pasar wisata yang lebih

melalui media sosial.		luas, baik di tingkat nasional maupun internasional, dan menarik perhatian lebih banyak wisatawan.
ANCAMAN	STRATEGI ST	STRATEGI WT
<ul style="list-style-type: none"> • Banyaknya kawasan wisata di sekitar wisata bahari • Cuaca ekstrim saat hujan • Polusi laut yang merusak ekosistem laut 	<ul style="list-style-type: none"> • Fokus pada promosi keunikan keindahan alam dan aktivitas wisata air yang unik untuk menarik perhatian wisatawan. • Mengadakan kursus diving dengan fokus pada pemahaman dan pelestarian terumbu karang. • Meningkatkan upaya konservasi dan pengelolaan kelestarian alam sebagai strategi diferensiasi untuk menarik wisatawan yang memperhatikan keseimbangan lingkungan dan ekowisata. • Membangun struktur yang tahan terhadap dampak lingkungan yang mungkin terjadi akibat perubahan iklim. 	<ul style="list-style-type: none"> • Fokus pada peningkatan fasilitas dan layanan, seperti peningkatan aksesibilitas dan perbaikan kualitas akomodasi, untuk menarik lebih banyak wisatawan dan bersaing dengan destinasi lain yang lebih maju. • Memberdayakan masyarakat lokal dengan pelatihan dan pengetahuan tentang praktik konservasi serta pemahaman akan pentingnya menjaga lingkungan, sehingga dapat mengurangi dampak negatif dari perubahan iklim. • Fokus pada pengembangan program keberlanjutan yang menekankan pada prinsip ekowisata dan konservasi untuk menarik wisatawan yang memperhatikan keseimbangan lingkungan. • Melakukan kampanye penyuluhan dan edukasi bagi wisatawan tentang pentingnya menjaga kelestarian alam, misalnya melalui kampanye kesadaran

		lingkungan, untuk mengurangi potensi kerusakan lingkungan oleh pengunjung.
--	--	--

Sumber: Hasil Analisis Tahun 2023

Berdasarkan hasil analisis matriks SWOT maka yang menjadi prioritas utama yang memiliki keterkaitan yang mendasar adalah sebagai berikut:

1. Memadukan jenis wisata bahari yang dengan kemasan atau produk yang bercir khas.
2. Membuat paket wisata yang berfokus pada kegiatan konservasi atau kegiatan ekowisata.

Mengadakan tur pendidikan lingkungan yang melibatkan wisatawan dalam upaya pelestarian lingkungan.

E. Tinjauan Penelitian dalam Perspektif Islam

Perspektif islam dalam mencakup dalam Wisata Bahari mencakup berbagai etika moral, dan panduan dari ajaran agama islam terkait pengelolaan sumber daya alam dan tanggung jawab sosial dalam mengembangkan potensi alam.

Dalam kesejahtraannya, pariwisata dalam tradisi islam dimulai dari kemuncualan islam itu sendiri sebagai agama yang yuniversal, yakni ketika di kenalkan konse ziarah yang secara harafiyah artinya adalah berkunjung. dalam Al-Qur'an, terdapat beberapa ayat yang mejelaskan tentang pariwisata itu sendiri, salah satunya adalah sebagai berikut:

1. QS Al-Mulk/67:15

هُوَ الَّذِي جَعَلَ لَكُمُ الْأَرْضَ ذُلُولًا فَامْشُوا فِي مَنَاكِبِهَا وَكُلُوا مِن رِّزْقِهِ وَإِلَيْهِ النُّشُورُ ﴿١٥﴾ (الملك/٦٧: ١٥-١٥)

Terjemahannya:

“Dialah yang menjadikan bumi untuk kamu yang mudah dijelajahi, maka jelajahilah di segala penjurunya dan makanlah sebagian dari rezeki-Nya. Dan hanya kepada-Nyalah kamu (kembali setelah) dibangkitkan” (Kementrian Agama RI,2023).

Ayat ini menekankan bahwa Allah SWT menciptakan bumi dengan segala keindahannya dan memudahkan manusia untuk menikmati dan memanfaatkan sumber daya alam yang ada di dalamnya. Ayat ini juga mengajak manusia untuk menjelajahi dan menikmati keindahan alam serta memanfaatkan rezeki yang telah diberikan oleh Allah SWT.

Dalam konteks penelitian pengembangan pariwisata, ayat ini dapat memberikan pemahaman tentang pentingnya menjaga dan memanfaatkan keindahan alam sebagai potensi pariwisata. Penelitian pengembangan pariwisata dapat melibatkan studi tentang kekayaan alam, keindahan alam, dan potensi pariwisata yang ada di suatu daerah. Dengan memahami dan memanfaatkan potensi alam yang ada, pengembangan pariwisata dapat dilakukan dengan lebih baik dan berkelanjutan.

2. QS. Nuh/71:19-20

وَاللَّهُ جَعَلَ لَكُمُ الْأَرْضَ بِسَاطًا ﴿١٩﴾ لَتَسْلُكُوا مِنْهَا سُبُلًا فِجَاجًا ﴿٢٠﴾ (نوح/٧١: ١٩-٢٠)

Terjemahannya:


“Tidakkah mereka memperhatikan burung-burung yang mengembangkan dan mengatupkan sayapnya di atas mereka? Tidak ada yang menahannya (di udara) selain Yang Maha Pengasih. Sungguh, Dia Maha Melihat segala sesuatu. Atau siapakah yang akan menjadi bala tentara bagimu yang dapat membelamu selain (Allah) Yang Maha Pengasih? Orang-orang kafir itu hanyalah dalam (keadaan) tertipu” (Kementrian Agama RI,2023).

Ayat-ayat ini menekankan bahwa Allah SWT adalah pencipta dan penguasa segala sesuatu di langit dan di bumi. Allah SWT memberikan nikmat-Nya kepada manusia dalam berbagai bentuk, baik yang terlihat maupun yang tidak terlihat. Namun, ada beberapa orang yang membantah dan mempertanyakan keberadaan Allah tanpa memiliki pengetahuan yang cukup, tanpa petunjuk yang benar, dan tanpa mengacu pada kitab suci yang memberikan cahaya.

Dalam konteks penelitian pengembangan pariwisata, ayat-ayat ini dapat mengingatkan kita untuk menghargai dan memanfaatkan nikmat-nikmat yang telah Allah berikan, termasuk potensi pariwisata yang ada di alam ini. Penelitian pengembangan pariwisata dapat melibatkan studi tentang kekayaan alam, keindahan alam, dan potensi pariwisata yang ada di suatu daerah. Dengan memahami dan memanfaatkan potensi alam yang ada, pengembangan pariwisata dapat dilakukan dengan lebih baik dan berkelanjutan.

Penelitian pengembangan pariwisata juga dapat melibatkan aspek sosial dan budaya, seperti memahami nilai-nilai yang

terkandung dalam agama dan kitab suci, termasuk Al-Qur'an. Dalam hal ini, ayat-ayat seperti yang terdapat dalam Surah An-Nahl dapat memberikan inspirasi dan panduan dalam mengembangkan pariwisata yang berlandaskan nilai-nilai kebaikan, pengetahuan yang benar, dan petunjuk yang sesuai.



BAB VI

PENUTUP

A. Kesimpulan

Berdasarkan hasil analisis dan pembahasan yang dilakukan oleh peneliti maka dapat di tarik kesimpulan berikut:

1. Faktor yang mempengaruhi perkembangan kawasan wisata bahari Hadakaewa adalah Daya Tari wisata yang terdiri dari wisata alam, wisata budaya dan wisata buatan. Aksesibilitas, Kawasan Wisata Bahari Hadakewa dapat di akses dengan mudah menggunakan alat transportasi darat, roda empat maupun roda dua. Sedangkan Kelemahan utama yang diidentifikasi terletak pada kurangnya efektivitas dalam strategi promosi saat ini. Meskipun kawasan ini memiliki potensi yang besar, kurangnya pemahaman terhadap pasar target, kurangnya inovasi dalam kampanye promosi, dan minimnya keterlibatan media sosial telah menjadi hambatan utama dalam meningkatkan visibilitas dan daya tarik destinasi ini.
2. Berdasarkan hasil analisis tersebut maka dirumuskan strategi pengembangan kawasan wisata bahari Hadakewa diharapkan dapat meningkatkan perekonomian dengan meningkatnya jumlah kunjungan wisata ke kawasan wisata bahari Hadakewa. Strategi pengembangan kawasan wisata bahari Hadakewa meliputi sebagai berikut:
 - a) Daya Tarik
 - 1) Pengembangan aktivitas wisata yang beragam seperti menambah berbagai aktivitas seperti jet ski dan parasailing, memperluas area wisata bawah air sehingga dapat

menawarkan area snorkeling yang menarik dengan keanekaragaman hayati laut yang kaya.

- 2) Mengadakan tur pendidikan dan edukasi tentang konservasi lingkungan, upaya pelestarian atau aktivitas budaya.
- 3) Mengadakan festival budaya yang dapat memperkenalkan tradisi dan kesenian khas daerah.

b) Aksesibilitas

- 1) Memperbaiki dan meningkatkan infrastruktur jalan menuju kawasan wisata bahari untuk mempermudah akses bagi wisatawan.
- 2) Menyediakan layanan transportasi umum yang teratur dan handal menuju kawasan wisata dari pusat kota atau titik-titik penting lainnya.
- 3) Memasang papan penunjuk arah dan peta di sepanjang rute menuju kawasan wisata bahari.
- 4) Berkolaborasi dengan perusahaan transportasi lokal atau nasional untuk menyediakan paket transportasi khusus atau penawaran diskon bagi pengunjung.

c) Promosi

- 1) Membuat konten visual yang menarik tentang keindahan alam, aktivitas wisata dan pengalaman unik yang tersedia di kawasan wisata bahari.
- 2) Memanfaatkan media sosial secara efektif seperti Instagram, Facebook, Tiktok, Twiter dan Youtube untuk mempublikasikan tentang kawasan wisata bahari Hadakewa.

- 3) Melengkapi data pada web sehingga dapat memberikan informasi lengkap tentang kawasan wisata bahari Hadakewa, termasuk panduan, peta dan informasi kegiatan.
- 4) Mengadakan paket promosi seperti diskon untuk liburan musiman, paket akomodasi dan aktivitas atau penawaran khusus.


B. Saran

Saran dalam pengembangan kawasan wisata bahari Hadakewa antara lain sebagai berikut:

1. Untuk pemerintah
 - a. Dalam pengembangan objek wisata perlu di tingkatkan peran serta pemerintah guna memaksimalkan pengembangan wisata.
 - b. Objek wisata Bahari hadakewa ini mempunyai potensi yang cukup besar untuk dikembangkan sehingga pemerintah harus lebih konsisten dan bergerak cepat dengan memaksimalkan potensi yang ada sehingga pengembangan wisata berkembang dengan cepat.
 - c. perbaikan strategi promosi adalah suatu keharusan untuk mengoptimalkan potensi kawasan wisata bahari. Dengan upaya yang tepat, kawasan ini memiliki potensi untuk memperoleh tempat istimewa di industri pariwisata, menciptakan dampak positif pada ekonomi lokal, dan memberikan pengalaman tak terlupakan bagi para pengunjung.

2. Untuk Masyarakat

- a. Bagi masyarakat setempat diharapkan dapat berperan secara maksimal dalam mengembangkan potensi wisata dan menjaga kelestarian alamnya.
- b. Melakukan pemeliharaan terhadap daya tarik wisata yang dimiliki dan segala potensinya sehingga memberikan dampak positif dalam pengembangan wisata.



DAFTAR PUSTAKA

- Almanshur, Djunaidi Ghoniy dan Fauzan. *Metode Penelitian Kualitatif*. Yogyakarta: Ar-Ruzz Media, 2012.
- Badarudin, Rudy. *Ekonomi Otonomi Daerah*. Yogyakarta: UPP STIM YKPN, 2018.
- Begen, Dietrich G. "Ekosistem Dan Sumberdaya Alam Pesisir Dan Laut Serta Prinsip Pengelolaannya." Bogor: IPB University Bogor, 2009.
- Clarke, J, and K Godfrey. "The Tourism Development Handbook : A Practical Approach To Planning and Marketing." London: Continuum, 2016.
- Dahuri. *Pengelolaan Sumber Daya Wilayah Pesisir Dan Lautan Secara Terpadu*. Jakarta: PT. Pradnya, 2001.
- Dinata, I Gede Pinata, and I Ketut Surya, *Pengantar Ilmu Pariwisata*. Yogyakarta: Andi Offset, 2009.
- Djou, Josef Alfonsius Gadi, "Pengembangan 24 Destinasi Wisata Bahari Kabupaten Ende." *Jurnal Ilmiah Sosial Dan Humaniora* Vol 3, Nomor 1, Hal 1-116, 2013.
- Ernie Tisnawati Sule, Kurniawan Saefullah. *Pengantar Manajemen Edisi Pertama*. Jakarta: PT. Fajar Interpratama Mandiri, 2005.
- Fatimah, Siti. "Strategi Pengembangan Objek Daya Tarik Wisata Religi." Semarang: Fakultas Dakwah dan Komunikasi Universitas Islam Negeri Walisongo, 2015.
- Ghozi, *Pengantar Tafsir Sufi*. Lamongan: Academia Publication, 2022.
- Hidayat, Marceilla. 2016. "Strategi Perencanaan Dan Pengembangan Objek Wisata (Studi Kasus: Pantai Pangandaran Kabupaten Ciamis Jawa Barat." *Tourism & Hospitality Essentials Journal* Vol 1 Nomor 1, Hal. 32-44.
- Kemenag RI. 2023. "Quran Kemenag." Lajnah Pentasihan Mushaf Al Qur'an. <https://quran.kemenag.go.id/>.
- Kiswanto, Anjar Hari. "Pengaruh Harga, Lokasi Dan Fasilitas Terhadap Keputusan Berkunjung Wisatawan Di Objek Wisata Dampo Awang Beach Rembang." Semarang: Universitas Negeri Semarang, 2011.
- Lintang Tyas Kristanti, and Naili Farida. "Pengaruh Citra Destinasi Dan Fasilitas Wisata Terhadap Niat Berperilaku Melalui Kepuasan Sebagai Variabel Intervening (Studi Pada Pengunjung Museum Kereta Api Ambarawa." *Jurnal Ilmu Administrasi* Vol 5, Nomor 1, Hal 1-28, 2016.
- Muljadi. *Kepariwisata Dan Perjalanan*. Jakarta: Rajawali Pers, 2010.

- Nugrahani, Farida. *Metodologi Penulisan Kualitatif Dalam Pendidikan Bahasa*. Surakarta: Cakra Books, 2014
- Octavia, Liga Suryadana, and Vanny, *Pengantar Pemasaran Pariwisata*. Bandung: Alfabeta, 2015.
- Pitana, I Gete. *Sosiologi Pariwisata*. Yogyakarta: ANDI, 2005.
- Robinson, H. *A Geography of Tourism*. London: Macdonald and Evans, 2012.
- Rosita, Sri Marhanah dan Woro Hanoum Wahadi. "Pengaruh Fasilitas Wisata Dan Kualitas Pelayanan Terhadap Kepuasan Pengunjung Di Taman Margasatwa Ragunan Jakarta." *Jurnal Manajemen Resort Dan Leisure* Vol 13, Nomor 1, Hal. 61-72, 2016.
- Ruhimat, Mamat. *Ilmu Pengetahuan Sosial (Geografi, Sejarah, Sosiologi, Ekonomi)*. Jakarta: Grafindo Media Pratama, 2006.
- Shaleh, Abdul Rosyad. 1993. *Manajemen Dakwa Islam*. Jakarta: Bulan Bintang.
- Sipayung, Ramita Esternita. "Peran Media Kepuasan Pada Pengaruh Atraksi, Aksesibilitas, Kualitas Pelayanan Dan Administrasi Terhadap Loyalitas Wisatawan Studi Kasus Pada Atraksi Sigale-Gale, Desa Tomok, Kabupaten Samosir." Yogyakarta: Universitas Sanata Dharma, 2018.
- Sugiyono. *Metode Penelitian Kualitatif*. III. Bandung: Alfabeta, 2020.
- Suswantoro, Gamal. *Dasar-Dasar Pariwisata*. Yogyakarta: ANDI, 2001.
- Thommy A. Dethan, Yohanes Merryanto, Rockie R.L. Supit. "Sebaran Dan Tingkah Laku Lumba-Lumba Di Perairan Solor Kabupaten Flores Timur Provinsi Nusa Tenggara Timur." *Jurnal ACADEMIA*. Vol. 4, Nomor 4, Hal 11-13, 2019.
- Utama, I Gusti Bagus Ray. *Pengantar Industri Pariwisata*. Yogyakarta: Deepublish, 2016.
- Yassara, B. *Studi Potensi Pengembangan Kawasan Wisata Pantai Labombo Kota Palopo*. Jakarta: Rajawali Press, 2016.
- Yoeti, Oka A. *Pemasaran Pariwisata (Tourism Marketing)*. Bandung: Angkasa, 1990.
- Yoeti, Oka A. *Industri Pariwisata Dan Peluang Kesempatan Kerja*. Jakarta: Pertja, 1999.

L

A

M


P

I

R

A

N



UNIVERSITAS ISLAM NEGERI

ALAUDDIN

MAKASSAR

Lampiran Kuisiner

Petunjuk Pengisian Kuisiner

Dalam mengisi kuisiner ini, diharapkan Bapak/Ibu, Saudara/I berkenan mengisi secara lengkap dan benar daftar diri anda pada identitas responden dan daftar pernyataan yang tersusun. Untuk menjawab kuisiner tersebut Bapak/Ibu, Saudara/I mencantumkan tanda (√) pada pilihan jawaban yang tersedia.

Identitas Responden:

1. Nama :
2. Alamat :
3. Usia : tahun

Jawaban pernyataan dibawah ini sesuai dengan persepsi Bapak/Ibu, Saudara/I dengan keterangan sebagai berikut:

1. SS : Sangat Setuju
2. S : Setuju
3. TS : Tidak Setuju
4. STS : Sangat Tidak Setuju

Kuisiner mengenai KEKUATAN pengembangan kawasan wisata bahari Hadakewa					
No	Pernyataan	SS	S	TS	STS
1	Kondisi kawasan wisata sebagai daya tarik utama obyek wisata ini bersih				
2	Tersedia atraksi pendukung (misalnya wahanapermainan)				
3	Kondisi alam yang masih terjaga kelestariannya				

Kuisisioner mengenai KELEMAHAN Pengembangan kawasan wisata bahari Hadakewa					
No	Pernyataan	SS	S	TS	STS
1	Kawasan wisata bahari Hadakewa kabupaten lembata dipengaruhi faktor cuaca yang senantiasa berubah-ubah				
2	Masih kurangnya SDM dalam pengembangan kawasan wisata				
3	Kurang maksimalnya publikasi, informasi dan promosi				

Kuisisioner mengenai PELUANG pengembangan kawasan wisata bahari Hadakewa					
No	Pernyataan	SS	S	TS	STS
1	Kemudahan akses				
2	Sarana dan prasarana yang memadai				
3	Meningkatkan perekonomian masyarakat melalui produksi ikan teri				
4	Terdapat Wisata Adat				

Kuisisioner mengenai ANCAMAN pengembangan kawasan wisata bahari					
Hadakewa					
No	Pernyataan	SS	S	TS	STS
1	Banyak kawasan wisata disekitarnya				
2	Cuaca ekstrim saat hujan				
3	Polusi laut yang dapat merusak ekosistem laut				
4	Wisatawan cenderung membuang sampah dipinggir pantai				

Data Mentah Analisis SWOT (Kekuatan, Kelemahan, Peluang dan Ancaman)

Responden	Kekuatan			Kelemahan			Peluang				Ancaman			
1	4	4	4	4	4	4	4	4	4	4	4	4	4	4
2	4	3	3	4	3	3	3	3	3	2	3	4	3	3
3	3	4	4	3	3	3	4	4	4	3	3	3	2	1
4	4	4	4	3	3	3	3	3	3	3	3	3	3	3
5	4	4	4	3	4	4	3	3	4	4	4	4	2	2
6	4	4	4	3	3	4	4	4	4	4	4	4	1	1
7	4	4	4	4	4	4	4	4	4	4	4	3	3	1
8	4	3	3	4	4	4	4	4	4	4	4	4	3	1
9	3	3	3	3	3	3	3	3	3	3	3	3	2	2
10	4	4	4	4	4	4	4	4	4	4	4	4	4	4
11	4	4	4	3	3	3	4	3	3	4	4	4	1	1
12	4	4	4	4	4	4	4	4	4	4	4	4	4	4
13	4	3	4	4	4	4	3	3	3	4	4	3	4	4
14	4	3	4	3	3	3	3	3	4	4	3	3	4	3
15	3	3	4	3	4	4	3	3	3	4	4	4	1	1
16	4	4	4	4	4	4	4	4	4	4	4	4	4	4
17	4	4	4	3	3	4	4	3	4	4	4	4	1	1
18	4	4	4	3	3	3	4	3	3	4	3	3	1	1
19	4	4	4	3	4	3	3	4	3	4	4	4	1	1
20	4	4	4	3	3	3	4	4	3	3	3	3	4	2
21	4	4	4	4	4	4	4	4	4	4	4	4	4	4
22	4	4	4	3	3	4	3	4	4	4	3	3	1	1
23	3	3	4	4	4	2	4	3	3	3	4	2	2	3

24	3	3	3	4	3	4	4	4	4	4	3	4	1	1
25	3	3	3	4	4	3	3	4	4	4	3	4	1	1
26	4	4	4	3	3	3	4	4	4	4	4	4	1	1
27	4	4	4	4	4	4	4	4	4	4	4	4	1	2
28	4	4	4	3	4	3	4	4	4	3	3	3	2	2
29	4	4	4	4	4	4	4	4	4	4	4	4	1	1
30	4	4	4	4	4	3	4	4	4	4	3	4	3	2
31	4	4	4	3	3	3	3	3	3	4	3	3	2	2
32	4	4	4	4	4	4	4	4	4	4	4	4	1	1
33	4	4	3	3	3	3	3	3	3	4	3	3	2	2
34	4	4	3	3	3	3	3	3	3	3	3	3	2	2
35	4	4	4	3	3	3	4	4	4	4	4	4	1	1
36	4	4	4	3	3	3	3	3	3	4	3	3	2	2
37	4	4	4	3	3	3	3	3	3	4	3	3	2	2
38	4	3	3	3	3	4	4	4	4	4	4	4	1	1
39	3	3	3	4	4	3	4	4	4	4	4	4	1	1
40	4	4	4	3	3	3	3	3	3	4	3	3	2	2
41	4	4	4	3	3	3	4	4	4	3	3	3	1	1
42	3	3	3	4	4	4	3	4	4	4	4	4	1	1
43	4	4	4	3	3	3	3	3	3	3	3	3	2	2
44	4	4	4	3	3	3	4	3	4	4	3	4	1	1
45	3	3	4	4	4	4	3	3	4	4	3	4	1	1
46	4	4	4	3	3	3	3	3	3	4	3	3	2	2
47	4	4	4	3	3	4	4	4	4	4	4	4	1	1
48	3	3	4	3	4	4	4	4	3	4	4	4	1	1
49	3	4	3	3	3	3	3	3	4	4	2	3	3	4

76	4	4	4	3	4	4	4	4	4	4	4	3	2	2
77	4	3	3	4	3	4	4	3	3	4	4	3	3	1
78	4	4	4	3	4	4	4	4	4	4	3	3	2	2
79	4	4	4	3	4	4	4	4	4	4	4	3	2	2
80	3	4	3	3	3	4	4	3	4	3	2	3	3	2
81	4	3	4	3	3	3	3	3	3	3	3	2	3	2
82	4	4	4	4	3	4	3	3	4	4	2	3	3	3
83	4	4	4	4	4	3	3	4	4	4	3	3	2	2
84	4	4	4	3	3	3	3	3	3	3	2	2	2	2
85	4	4	4	3	4	4	4	4	4	4	4	3	2	2
86	4	3	4	3	2	2	3	2	3	3	3	3	2	1
87	4	4	4	3	3	3	3	3	3	3	2	2	2	2
88	3	4	3	3	2	2	3	3	3	3	4	3	3	4
89	4	4	4	4	4	4	4	4	4	4	4	4	2	2
90	3	4	3	4	3	3	3	3	3	3	3	2	2	3
91	4	4	4	3	3	3	3	2	4	3	3	3	2	2
92	4	4	4	4	4	4	4	4	4	4	4	4	2	2
93	4	4	4	3	3	3	3	3	3	3	2	2	2	2
94	4	4	4	3	3	3	3	3	4	3	3	3	2	2
95	4	4	4	3	3	3	3	3	4	3	3	3	2	2
96	3	3	3	4	4	3	3	3	3	3	2	2	2	2
97	4	4	3	3	3	3	3	4	3	3	3	2	2	2
Total	362	356	360	320	327	327	339	335	348	346	319	312	203	192

TABEL NILAI KRITIS DISTRIBUSI T

df	One-Tailed Test						
	0,25	0,10	0,05	0,025	0,01	0,005	0,001
	Two-Tailed Test						
	0,50	0,20	0,10	0,05	0,02	0,01	0,002
81	0,677531	1,292091	1,663884	1,989686	2,373270	2,637897	3,193922
82	0,677493	1,291961	1,663649	1,989319	2,372687	2,637123	3,192619
83	0,677457	1,291835	1,663420	1,988960	2,372119	2,636369	3,191349
84	0,677422	1,291711	1,663197	1,988610	2,371564	2,635632	3,190111
85	0,677387	1,291591	1,662978	1,988268	2,371022	2,634914	3,188902
86	0,677353	1,291473	1,662765	1,987934	2,370493	2,634212	3,187722
87	0,677320	1,291358	1,662557	1,987608	2,369977	2,633527	3,186569
88	0,677288	1,291246	1,662354	1,987290	2,369472	2,632858	3,185444
89	0,677256	1,291136	1,662155	1,986979	2,368979	2,632204	3,184345
90	0,677225	1,291029	1,661961	1,986675	2,368497	2,631565	3,183271
91	0,677195	1,290924	1,661771	1,986377	2,368026	2,630940	3,182221
92	0,677166	1,290821	1,661585	1,986086	2,367566	2,630330	3,181194
93	0,677137	1,290721	1,661404	1,985802	2,367115	2,629732	3,180191
94	0,677109	1,290623	1,661226	1,985523	2,366674	2,629148	3,179209
95	0,677081	1,290527	1,661052	1,985251	2,366243	2,628576	3,178248
96	0,677054	1,290432	1,660881	1,984984	2,365821	2,628016	3,177308
97	0,677027	1,290340	1,660715	1,984723	2,365407	2,627468	3,176387
98	0,677001	1,290250	1,660551	1,984467	2,365002	2,626931	3,175486
99	0,676976	1,290161	1,660391	1,984217	2,364606	2,626405	3,174604
100	0,676951	1,290075	1,660234	1,983972	2,364217	2,625891	3,173739
101	0,676927	1,289990	1,660081	1,983731	2,363837	2,625386	3,172893
102	0,676903	1,289907	1,659930	1,983495	2,363464	2,624891	3,172063
103	0,676879	1,289825	1,659782	1,983264	2,363098	2,624407	3,171250
104	0,676856	1,289745	1,659637	1,983038	2,362739	2,623932	3,170452
105	0,676833	1,289666	1,659495	1,982815	2,362388	2,623465	3,169670
106	0,676811	1,289589	1,659356	1,982597	2,362043	2,623008	3,168904
107	0,676790	1,289514	1,659219	1,982383	2,361704	2,622560	3,168152
108	0,676768	1,289439	1,659085	1,982173	2,361372	2,622120	3,167414
109	0,676747	1,289367	1,658953	1,981967	2,361046	2,621688	3,166690
110	0,676727	1,289295	1,658824	1,981765	2,360726	2,621265	3,165979
111	0,676706	1,289225	1,658697	1,981567	2,360412	2,620849	3,165282
112	0,676687	1,289156	1,658573	1,981372	2,360104	2,620440	3,164597
113	0,676667	1,289088	1,658450	1,981180	2,359801	2,620039	3,163925
114	0,676648	1,289022	1,658330	1,980992	2,359504	2,619645	3,163265
115	0,676629	1,288957	1,658212	1,980808	2,359212	2,619258	3,162616
116	0,676611	1,288892	1,658096	1,980626	2,358924	2,618878	3,161979
117	0,676592	1,288829	1,657982	1,980448	2,358642	2,618504	3,161353
118	0,676575	1,288767	1,657870	1,980272	2,358365	2,618137	3,160738
119	0,676557	1,288706	1,657759	1,980100	2,358093	2,617776	3,160133
120	0,676540	1,288646	1,657651	1,979930	2,357825	2,617421	3,159539

TITIK PERSENTASE DISTRIBUSI F

6. Yang Bersangkutan.

df untuk penyebut (N2)															
	1	2	3	4	5	6	7	8	9	10	11	12	13	14	15
91	3.95	3.10	2.70	2.47	2.31	2.20	2.11	2.04	1.98	1.94	1.90	1.86	1.83	1.80	1.78
92	3.94	3.10	2.70	2.47	2.31	2.20	2.11	2.04	1.98	1.94	1.89	1.86	1.83	1.80	1.78
93	3.94	3.09	2.70	2.47	2.31	2.20	2.11	2.04	1.98	1.93	1.89	1.86	1.83	1.80	1.78
94	3.94	3.09	2.70	2.47	2.31	2.20	2.11	2.04	1.98	1.93	1.89	1.86	1.83	1.80	1.77
95	3.94	3.09	2.70	2.47	2.31	2.20	2.11	2.04	1.98	1.93	1.89	1.86	1.82	1.80	1.77
96	3.94	3.09	2.70	2.47	2.31	2.19	2.11	2.04	1.98	1.93	1.89	1.85	1.82	1.80	1.77
97	3.94	3.09	2.70	2.47	2.31	2.19	2.11	2.04	1.98	1.93	1.89	1.85	1.82	1.80	1.77
98	3.94	3.09	2.70	2.46	2.31	2.19	2.10	2.03	1.98	1.93	1.89	1.85	1.82	1.79	1.77
99	3.94	3.09	2.70	2.46	2.31	2.19	2.10	2.03	1.98	1.93	1.89	1.85	1.82	1.79	1.77
100	3.94	3.09	2.70	2.46	2.31	2.19	2.10	2.03	1.97	1.93	1.89	1.85	1.82	1.79	1.77
101	3.94	3.09	2.69	2.46	2.30	2.19	2.10	2.03	1.97	1.93	1.88	1.85	1.82	1.79	1.77
102	3.93	3.09	2.69	2.46	2.30	2.19	2.10	2.03	1.97	1.92	1.88	1.85	1.82	1.79	1.77
103	3.93	3.08	2.69	2.46	2.30	2.19	2.10	2.03	1.97	1.92	1.88	1.85	1.82	1.79	1.76
104	3.93	3.08	2.69	2.46	2.30	2.19	2.10	2.03	1.97	1.92	1.88	1.85	1.82	1.79	1.76
105	3.93	3.08	2.69	2.46	2.30	2.19	2.10	2.03	1.97	1.92	1.88	1.85	1.81	1.79	1.76
106	3.93	3.08	2.69	2.46	2.30	2.19	2.10	2.03	1.97	1.92	1.88	1.84	1.81	1.79	1.76
107	3.93	3.08	2.69	2.46	2.30	2.18	2.10	2.03	1.97	1.92	1.88	1.84	1.81	1.79	1.76
108	3.93	3.08	2.69	2.46	2.30	2.18	2.10	2.03	1.97	1.92	1.88	1.84	1.81	1.78	1.76
109	3.93	3.08	2.69	2.45	2.30	2.18	2.09	2.02	1.97	1.92	1.88	1.84	1.81	1.78	1.76
110	3.93	3.08	2.69	2.45	2.30	2.18	2.09	2.02	1.97	1.92	1.88	1.84	1.81	1.78	1.76
111	3.93	3.08	2.69	2.45	2.30	2.18	2.09	2.02	1.97	1.92	1.88	1.84	1.81	1.78	1.76
112	3.93	3.08	2.69	2.45	2.30	2.18	2.09	2.02	1.96	1.92	1.88	1.84	1.81	1.78	1.76
113	3.93	3.08	2.68	2.45	2.29	2.18	2.09	2.02	1.96	1.92	1.87	1.84	1.81	1.78	1.76
114	3.92	3.08	2.68	2.45	2.29	2.18	2.09	2.02	1.96	1.91	1.87	1.84	1.81	1.78	1.75
115	3.92	3.08	2.68	2.45	2.29	2.18	2.09	2.02	1.96	1.91	1.87	1.84	1.81	1.78	1.75
116	3.92	3.07	2.68	2.45	2.29	2.18	2.09	2.02	1.96	1.91	1.87	1.84	1.81	1.78	1.75
117	3.92	3.07	2.68	2.45	2.29	2.18	2.09	2.02	1.96	1.91	1.87	1.84	1.80	1.78	1.75
118	3.92	3.07	2.68	2.45	2.29	2.18	2.09	2.02	1.96	1.91	1.87	1.84	1.80	1.78	1.75
119	3.92	3.07	2.68	2.45	2.29	2.18	2.09	2.02	1.96	1.91	1.87	1.83	1.80	1.78	1.75
120	3.92	3.07	2.68	2.45	2.29	2.18	2.09	2.02	1.96	1.91	1.87	1.83	1.80	1.78	1.75
121	3.92	3.07	2.68	2.45	2.29	2.17	2.09	2.02	1.96	1.91	1.87	1.83	1.80	1.77	1.75
122	3.92	3.07	2.68	2.45	2.29	2.17	2.09	2.02	1.96	1.91	1.87	1.83	1.80	1.77	1.75
123	3.92	3.07	2.68	2.45	2.29	2.17	2.08	2.01	1.96	1.91	1.87	1.83	1.80	1.77	1.75
124	3.92	3.07	2.68	2.44	2.29	2.17	2.08	2.01	1.96	1.91	1.87	1.83	1.80	1.77	1.75
125	3.92	3.07	2.68	2.44	2.29	2.17	2.08	2.01	1.96	1.91	1.87	1.83	1.80	1.77	1.75
126	3.92	3.07	2.68	2.44	2.29	2.17	2.08	2.01	1.95	1.91	1.87	1.83	1.80	1.77	1.75
127	3.92	3.07	2.68	2.44	2.29	2.17	2.08	2.01	1.95	1.91	1.86	1.83	1.80	1.77	1.75
128	3.92	3.07	2.68	2.44	2.29	2.17	2.08	2.01	1.95	1.91	1.86	1.83	1.80	1.77	1.75
129	3.91	3.07	2.67	2.44	2.28	2.17	2.08	2.01	1.95	1.90	1.86	1.83	1.80	1.77	1.74
130	3.91	3.07	2.67	2.44	2.28	2.17	2.08	2.01	1.95	1.90	1.86	1.83	1.80	1.77	1.74
131	3.91	3.07	2.67	2.44	2.28	2.17	2.08	2.01	1.95	1.90	1.86	1.83	1.80	1.77	1.74
132	3.91	3.06	2.67	2.44	2.28	2.17	2.08	2.01	1.95	1.90	1.86	1.83	1.79	1.77	1.74
133	3.91	3.06	2.67	2.44	2.28	2.17	2.08	2.01	1.95	1.90	1.86	1.83	1.79	1.77	1.74
134	3.91	3.06	2.67	2.44	2.28	2.17	2.08	2.01	1.95	1.90	1.86	1.83	1.79	1.77	1.74
135	3.91	3.06	2.67	2.44	2.28	2.17	2.08	2.01	1.95	1.90	1.86	1.82	1.79	1.77	1.74



KEMENTERIAN AGAMA REPUBLIK INDONESIA
UNIVERSITAS ISLAM NEGERI ALAUDDIN MAKASSAR
LEMBAGA PENELITIAN DAN PENGABDIAN KEPADA MASYARAKAT

Jl. H.M. Yasin Limpo No. 30, Romang, Pralong-Gowa (0411) 841879
email : ipdm@uin-alauddin.ac.id website ipdm.uin-alauddin.ac.id

Nomor : B- 0677/Uh.06/LP2M/PP.00.3/5/2023
Sifat : Biasa
Lamp. : 1 (satu) Rangkap Proposal
Hal : Rekomendasi Izin Penelitian

Kepada Yth.
Gubernur Provinsi Sulawesi Selatan
C.q. Kepala UPT P2T BKPM Provinsi Sulawesi Selatan

di
Tempat

Assalamu Alaikum Wr. Wb.

Dengan hormat disampaikan bahwa mahasiswa(i) Universitas Islam Negeri Alauddin Makassar dengan identitas di bawah ini:

Nama : Virasuci Widayastuti Prakon
NIM : 60800119050
Semester/T.A. : VIII (Delapan)/T.A. 2022-2023
Fakultas : Fakultas Sains dan Teknologi
Jurusan/Prodi : Teknik Perencanaan Wilayah dan Kota
Alamat : Jln. Sultan Alauddin 2, lorong 7 pasar pabentengan
No. HP : 081365466788

bermaksud melakukan penelitian dalam rangka penyusunan Skripsi sebagai salah satu syarat untuk memperoleh gelar Sarjana (S1) Dengan judul Skripsi: **Analisis Pengembangan Kawasan Wisata Bahari Hadakewa Kabupaten Lembata.**

Untuk maksud tersebut, kami mengharapkan kiranya kepada mahasiswa(i) tersebut dapat diberi izin untuk melakukan penelitian di Desa Hadakewa, Kecamatan Lebatukan, Kabupaten Lembata, Provinsi NTT dari tanggal 20/07/2023 sampai 20/09/2023.

Demikian rekomendasi ini dibuat, atas perhatian dan kerjasamanya diucapkan terima kasih


Prof. Dr. H. Muhammad Ramli, M.Si.
NIP. 9608695487031004



**PEMERINTAH KABUPATEN LEMBATA
BADAN KESATUAN BANGSA DAN POLITIK**

Jln. Trans Lembata No. Telp / Fax. (0383) 41395

Lewoleba, 10 Juli 2023

Nomor : Ba. Kesbangpol.070/194/VII/2023
Lampiran : -
Perihal : Rekomendasi Penelitian

Kepada
Yth Kepala Desa Hadakewa

Di -
Tempat

Menunjuk Surat Ketua Lembaga Penelitian dan Pengabdian Kepada Masyarakat Universitas Islam Negeri Alauddin Makassar Nomor : B..0590/Un.06/LP@M/PP.00.9/5/2023, Tanggal 14 Juni 2023, Perihal : Rekomendasi Ijin Penelitian, maka dengan ini Kepala Badan Kesatuan Bangsa dan Politik Kabupaten Lembata memberikan Rekomendasi Penelitian Kepada Mahasiswa :

Nama : Virasuci Widiyastuti Prakon
NIM : 60800119050
Program Studi : Teknik Perencanaan Wilayah dan Kota
Fakultas : Sains dan Teknologi Universitas Islam Negeri Alauddin Makassar
Waktu : 20 Juli 2023 s/d 20 Agustus 2023

Yang bersangkutan berkewajiban menghormati/mentaati peraturan dan tata tertib yang berlaku di daerah setempat dan melaporkan hasil Penelitian kepada Bupati Lembata cq. Kepala Badan Kesatuan Bangsa dan Politik Kabupaten Lembata.


Demikian Rekomendasi ini diberikan untuk dipergunakan sebagaimana mestinya dan atas perhatiannya disampaikan terima kasih.


Kepala Badan,
Petrus Rinaldo Payong, SH, M.Hum
Pembina Utama Muda
NIP/19710212 200012 1 002

Tembusan disampaikan dengan hormat kepada :

1. Penjabat Bupati Lembata di Lewoleba (Sebagai Laporan);
2. Inspektur Kabupaten Lembata di Lewoleba;
3. Kepala Dinas Penanaman Modal dan Pelayanan Terpadu Satu Pintu Kab. Lembata di Lewoleba;
4. Camat Lebatukan di Hadakewa;
5. Dekan Fakultas Sains dan Teknologi Universitas Islam Negeri Alauddin Makassar di Makassar;
6. Yang Bersangkutan.

**D
O
K
U
M
E
N
T
A**



UNIVERSITAS ISLAM NEGERI
ALAUDDIN
M A K A S S A R













DAFTAR RIWAYAT HIDUP



Penulis dengan nama lengkap Virasuci Widiyastuti Prakon lahir di Lamakera, 02 Februari 2001. Anak pertama dari empat bersaudara yang merupakan anak dari pasangan bapak alm. Muhammad Idris Daeng dan Ibu Saud M. Songge. Penulis mulai menempuh beberapa jenjang pendidikan diantaranya SDN Lamakera pada tahun 2008-2013, kemudian melanjutkan jenjang di MTs Negeri 2 Lamakera pada tahun-2013-2016, kemudian melanjutkan jenjang di SMA Negeri 1 Lembata pada tahun 2016-2019 dan sampai pada jenjang pendidikan di UIN Alauddin Makassar pada jurusan Teknik Perencanaan Wilayah dan Kota Fakultas Sains dan Teknologi pada tahun 2019 sampai sekarang.

UNIVERSITAS ISLAM NEGERI
ALAUDDIN
M A K A S S A R