

**PENGARUH VARIABILITAS GERAK SEMU MATAHARI TERHADAP
PERUBAHAN WAKTU SALAT DI BERBAGAI GARIS LINTANG PERSPEKTIF
ILMU FALAK**



Skripsi

Diajukan Untuk Memenuhi Salah Satu Syarat Meraih Gelar
Sarjana Hukum Jurusan Ilmu Falak
Pada Fakultas Syariah Dan Hukum
UIN Alauddin Makassar

Oleh:

NURUL SAHRANI

NIM : 10900120062

FAKULTAS SYARIAH DAN HUKUM

UNIVERSITAS ISLAM NEGERI ALAUDDIN MAKASSAR

2023

PERNYATAAN KEASLIAN SKRIPSI

Mahasiswa yang bertanda tangan di bawah ini:

Nama : Nurul sahrani

Nim : 10900120062

Tempat/Tgl. Lahir : Makasar / 05 November 2002

Jurusan/Prodi : Ilmu Falak

Fakultas/Program : Syariah dan Hukum

Alamat : Kalumpang loe, Desa borong pa' la' la,
Kec. Pattalassang kab. Gowa

Judul : Pengaruh variabilitas gerak semu matahari terhadap
Perubahan waktu salat diberbagai garis lintang
perspektif ilmu falak

Menyatakan dengan sesungguhnya dan penuh kesadaran bahwa skripsi ini benar adalah hasil karya sendiri. Jika dikemudian hari terbukti bahwa ia merupakan duplikat, tiruan, plagiat, atau dibuat oleh orang lain, sebagian atau seluruhnya, maka skripsi atau gelar yang diperoleh karenanya batal demi hukum.

Gowa, 2024

Nurul sahrani

10900120062


PENGESAHAN SKRIPSI


Skripsi berjudul "Pengaruh Variabilitas Gerak Semu Matahari Terhadap Penentuan Arah Kiblat Diberbagai Garis Lintang Perspektif Ilmu Falak", yang disusun oleh Saudari Nurul Sahrani, NIM: 10900120062, mahasiswi Program Studi ILMU FALAK Fakultas Syariah Dan Hukum UIN Alauddin Makassar, telah diuji dan dipertahankan dalam sidang Ujian Skripsi (Munaqasyah) yang diselenggarakan pada hari Kamis, tanggal 13 Juni 2024 M. Bertepatan dengan tanggal 21 Dzulhijjah 1445 H, dinyatakan telah dapat diterima sebagai salah satu syarat untuk memperoleh gelar Sarjana Hukum pada ILMU FALAK dengan beberapa perbaikan.

Gowa, 13 Juni 2024

DEWAN PENGUJI:

Nomor SK 1282 Tahun 2024

Ketua Sidang : Dr. H. Abd. Rauf Muhammad Amin, Lc., M. A. 

Sekretaris Sidang : Dr. Rahman Syamsuddin, S.H.,M.H. 

DEWAN PENGUJI :

1. Dr. Fatmawati, M.Ag. 

2. Irfan, S. Ag., M. Ag. 


3. Dr. Alimuddin S.Ag.,M.Ag. 

4. Hj. Sippah Chotban, S.Ag.,M.H. 

Disahkan Oleh:

Dekan FSH UIN Alauddin Makassar




Dr. H. Abd. Rauf Muhammad Amin, Lc., M. A. 4

NIP. 197308182003121002

KATA PENGANTAR

بِسْمِ اللَّهِ الرَّحْمَنِ الرَّحِيمِ

Alhamdulillah puji syukur kita panjatkan atas kehadiran Allah Swt. atas limpahan rahmat dan karunianya yang telah dilimpahkan. Allah yang maha memberi pertolongan kepada setiap umatnya yang dalam kesusahan. Atas berkah dan rahmat Allah Swt. pada kesempatan kali ini penulis dapat menyelesaikan skripsi dengan judul ***“Pengaruh Variabilitas Gerak Semu Matahari Terhadap Perubahan Waktu Salat Di Berbagai Garis Lintang Perspektif Ilmu Falak”***. Untuk memenuhi salah satu syarat dalam menyelesaikan studi serta dalam rangka memperoleh gelar Sarjana Hukum di Fakultas Syari’ah dan Hukum Universitas Islam Negeri Alauddin Makassar.

Shalawat serta salam tak lupa pula kita kirimkan kepada junjungan Nabi besar Muhammad Saw. yang telah menjelaskan kepada umat manusia tentang isi-isi kandungan ayat Al-Qur’an yang menjadi petunjuk jalan menuju kebahagiaan dunia dan akhirat.

Penulis menyadari dalam penyusunan karya ilmiah ini terdapat masih banyak kekurangan dan kelemahan, mengingat keterbatasan terhadap kemampuan penulis. Namun berkat rahmat Allah Swt. serta pengarahan, dorongan dan motivasi dari berbagai pihak yang sekiranya dapat berpartisipasi dalam skripsi ini. Tidak lupa penulis menyampaikan ucapan penghargaan yang setinggi – tingginya dan ucapan terima kasih kepada :

1. Ibu **Rahmatiah** dan bapak **Bakri** yang selalu mensupport penulis, mendoakan agar bisa menjadi org yang lebih baik dan tidak pernah lelah mencari nafkah untuk keluarganya dan demi masa depan anaknya. Serta saudara kandung saya adik saya tercinta Nur ihzan dan Riska yang selalu menemani penulis dan membantu penulis.
2. Bapak **Prof. Drs. H. Hamdan Juhannis M.A, Ph.D.**, selaku Rektor Universitas Islam Negeri Alauddin Makassar.

3. Bapak **Dr. H. Abd. Rauf Muhammad Amin, LC., M.A.**, selaku Dekan Fakultas Syari'ah dan Hukum.
4. Bapak **Dr. H. Rahman Syamsuddin, S.H., M.H.**, selaku Wakil Dekan Bidang Akademik dan Pengembangan Lembaga.
5. Bapak **Dr. H. Abdul Wahid Haddade, Lc., M. Hi.**, selaku Wakil Dekan Bidang Administrasi Umum dan Keuangan.
6. Ibu **Dr. Hj. Rahmatiah HL M.Pd.**, selaku Wakil Dekan Bidang Kemahasiswaan.
7. Bapak **Dr. Muh. Rasywan Syarif, S.H.I., M.SI.**, selaku Ketua Jurusan Ilmu Falak Fakultas Syari'ah dan Hukum Universitas Islam Negeri Alauddin Makassar yang senantiasa memberikan bantuan dan motivasi dalam penyelesaian skripsi ini.
8. Ibu **Adriana Mustafa, S.Ag., M.H.**, selaku Sekretaris Jurusan Ilmu Falak Fakultas Syari'ah dan Hukum Universitas Islam Negeri Alauddin Makassar yang senantiasa memberikan dorongan semangat dan bantuan dalam menyelesaikan skripsi ini.
9. Bapak **Dr. Alimuddin. M.Ag.** selaku Pembimbing I, dan Ibu **Hj. Sippah Chotban, S.Ag., M.H.I.** selaku Pembimbing II yang telah memberikan bantuan serta arahan kepada penulis dalam penyelesaian penulisan skripsi ini.
10. Ibu **Dr. fatmawati, M.Ag.** selaku Penguji I, Bapak **Irfan S.Ag, M.Ag** selaku Penguji II yang senantiasa memberikan arahan dan masukan demi kelancaran skripsi ini.
11. Bapak **Drs. Abbas Padil, MM.**, dan Bapak **Dr. Alimuddin, M.Ag.**, selaku dosen senior pada jurusan Ilmu Falak yang telah memberikan

ajaran dan pengetahuan yang berharga kepada penulis selama duduk di bangku kuliah.

12. Ibu **Dr. Fatmawati, M.Ag.**, selaku Ketua Jurusan Ilmu Falak periode 2019-2023 sekaligus Dosen Penasehat Akademik penulis. Ibu **Dr. Rahma Amir, M.Ag.**, selaku Sekretaris Jurusan Ilmu Falak periode 2019- 2023. Terimakasih telah memberi nasehat kepada penulis untuk senantiasa menyelesaikan study dengan baik dan lancar.
13. Seluruh Ibu dan Bapak dosen serta jajaran Staf Fakultas Syari'ah dan Hukum Universitas Islam Negeri Alauddin Makassar yang memberikan ilmu dan membimbing penulis.
14. Keluarga Besar Jurusan Ilmu Falak Fakultas Syari'ah dan Hukum Universitas Islam Negeri Alauddin Makassar. Terkhusus Ilmu Falak Angkatan 2020 kelas B terimakasih atas kebersamaannya. Sukses selalu untuk kalian.
15. Kepada teman-teman KKN posko 3 Desa Mattampa walie, Kecamatan Lamuru, Kabupaten Bone yang telah kebersamai dan memberikan dukungan kepada penulis.
16. Terimakasih kepada muh. Ardiansyah yang selalu membantu penulis menyusun skripsi dan Kepada semua pihak dan teman-teman yang tidak sempat penulis sebutkan satu persatu yang selama ini telah kebersamai dan telah memberikan dukungan, menyemangati, mensupport serta arahan dalam langkah-langkah yang akan di ambil oleh penulis untuk menyelesaikan skripsi ini. Terimakasih atas semuanya.

Penulis menyadari bahwa penyusunan skripsi ini masih jauh dari kata sempurna dalam arti yang sebenarnya, oleh karena itu penulis sangat mengharapkan saran dan kritikan dari pembaca untuk menyempurnakan


skripsi ini. Namun penulis berharap semoga skripsi ini dapat bermanfaat bagi para pembaca dan terkhusus bagi penulis sendiri. Aamiin

Samata, 2024

Penulis

Nurul sahrani


10900120062



DAFTAR ISI

JUDUL	i
PERNYATAAN KESLIAN SKRIPSI	ii
KATA PENGANTAR	iii
DAFTAR ISI	vii
DAFTAR TABEL	ix
DAFTAR ILUSTRASI	x
PEDOMAN TRANSLITERASI	xi
ABSTRAK	xix
BAB I PENDAHULUAN	1
A. Latar belakang masalah	1
B. Rumusan masalah	4
C. Pengertian judul	5
D. Kajian Pustaka	6
E. Metodologi penelitian.....	9
F. Tujuan dan kegunaan penelitian.....	12
BAB II BOLA BUMI DAN PEREDARAN MATAHARI	13
A. Bola Bumi dan Peredaran Matahari.....	13
B. Gerak Semu Matahari	20
C. Macam-Macam Gerak Semu Matahari.....	21
BAB III WAKTU SALAT	25
A. Pengertian Waktu Salat.....	25
B. Dasar hukum waktu salat menurut dalil syar'i.....	27
C. Kedudukan Matahari Pada Awal Waktu salat.....	31
BAB VI GERAK SEMU MATAHARI DAN WAKTU SALAT DIBERBAGAI GARIS LINTANG.....	41

A. Pengaruh Gerak Semu Matahari Terhadap Waktu Salat	41
B. Dampak perbedaan Garis Lintang dalam Menentukan waktu salat.....	44
C. Perhitungan waktu salat.....	57
BAB V PENUTUP	90
A. Kesimpulan	90
B. Implikasi Penelitian	91
DAFTAR PUSTAKA.....	93
DAFTAR RIWAYAT HIDUP.....	81



DAFTAR TABEL

Tabel 4.1 Daftar nama lintang dan bujur kota di Indonesia.....	57
Table 4.2 hasil perhitungan waktu salat.....	88



DAFTAR ISI GAMBAR

Gambar 4.1 Lintang	57
Gambar 4.2 Bujur	58
Gambar 4.3 Tabel ephimeris 21 juni 2024.....	62
Gambar 4.2 tabel ephimeris 22 desember 2024.....	62



PEDOMAN TRANSLITERASI ARAB - LATIN

A. *Transliterasi Arab-Latin*

Daftar huruf bahasa Arab dan transliterasinya ke dalam huruf Latin, sesuai SKB Menag dan Mendikbud Nomor 158 Tahun 1987 dan Nomor 0543b/U/1987, dapat dilihat pada tabel berikut:

1. *Konsonan*

Huruf Arab	Nama	Huruf Latin	Nama
ا	Alif	Tidak dilambangkan	Tidak dilambangkan
ب	Ba	B	Be
ت	Ta	T	Te
ث	Sa	ṡ	Es (dengan titik di atas)
ج	Jim	J	Je
ح	Ha	Ḥ	ha (dengan titik di bawah)
خ	Kha	Kh	Ka dan ha
د	Dal	D	De
ذ	Zal	Ẓ	Zet (dengan titik di atas)
ر	Ra	R	Er
ز	Za	Z	Zet
س	Sin	S	Es
ش	Syin	Sy	Es dan ya
ص	Shad	Ṣ	es (dengan titik di bawah)
ض	Dhad	Ḍ	De (dengan titik di bawah)
ط	Tha	Ṭ	Te (dengan titik di bawah)
ظ	Dza	Ẓ	Ze (dengan titik di bawah)
ع	'ain	'	Apostrof terbaik
غ	Gain	G	Eg

ف	Fa	F	Ef
ق	Qaf	Q	Qi
ك	Kaf	K	Ka
ل	Lam	L	Ei
م	Mim	M	Em
ن	Nun	N	En
و	Wawu	W	We
هـ	Ha	H	Ha
ء	Hamzah	“	Apostrof
ي	Ya”	Y	Ya

Hamzah (ء) yang terletak di awal kata mengikuti vokalnya tanpa diberi tanda apa pun. Jika ia terletak di tengah atau di akhir, maka ditulis dengan tanda apostrof (').

2. Vokal

Vokal bahasa Arab, seperti vokal bahasa Indonesia, terdiri atas vokal tunggal atau monoftong dan vokal rangkap atau diftong.

Vokal tunggal bahasa Arab yang lambangnya berupa tanda atau harakat, transliterasinya sebagai berikut:

Tanda	Nama	Huruf Latin	Nama
اَ	fathah	A	a
اِ	Kasrah	I	i
اُ	ḍammah	U	u

Vokal rangkap bahasa Arab yang lambangnya berupa gabungan antara harakat dan huruf, transliterasinya berupa gabungan huruf, yaitu:

Tanda	Nama	Huruf Latin	Nama
اَيّ	fathah dan ya'	Ai	a dan i
اَوّ	fathah dan wau	Au	u dan u

Contoh:

كَيْفَ : kaifa

هَوَّلَ : haula

3. Maddah

Maddah atau vokal panjang yang lambangnya berupa harakat dan huruf, transliterasinya berupa huruf dan tanda, yaitu:

Harakat dan Huruf	Nama	Huruf dan Tanda	Nama
ا... ا...ى	fathāh dan alif atau yā'	ā	a dan garis di atas
ى	kasrah dan yā'	ī	i dan garis di atas
و	ḍammah dan wau	ū	u dan garis di atas

Contoh:

مَات : māta

رَمَى : ramā

قِيلَ : qīla

يَمُوتُ : yamūtu

4. *Tā' marbūṭah*

Transliterasi untuk tā' marbūṭah ada dua, yaitu: tā' marbūṭah yang hidup atau mendapat harakat fathāh, kasrah, dan ḍammah, transliterasinya adalah [t]. Sedangkan tā' marbūṭah yang mati atau mendapat harakat sukun, transliterasinya adalah [h].

Kalau pada kata yang berakhir dengan tā' marbūṭah diikuti oleh kata yang menggunakan kata sandang al- serta bacaan kedua kata itu terpisah, maka tā' marbūṭah itu ditransliterasikan dengan ha (h).

Contoh:

رَوْضَةُ الْأَطْفَالِ : rauḍah al-aṭfāl

الْمَدِينَةُ الْفَاضِلَةُ : al-madīnah al-fāḍilah

الْحِكْمَةُ : al-ḥikmah

5. *Syaddah (Tasydīd)*

Syaddah atau tasydīd yang dalam sistem tulisan Arab dilambangkan dengan sebuah tanda tasydīd (ّ), dalam transliterasi ini dilambangkan dengan perulangan huruf (konsonan ganda) yang diberi tanda syaddah.

Contoh:

رَبَّنَا	: rabbanā
نَجَّيْنَا	: najjainā
الْحَقُّ	: al-ḥaqq
نُعْمَ	: nu“ima
عُدُّوْ	: ‘aduwwun

Jika huruf ى ber-*tasydid* di akhir sebuah kata dan didahului oleh huruf kasrah (حِ), maka ia ditransliterasi seperti huruf maddah menjadi ī.

Contoh:

عَلِيٌّ	: ‘Alī (bukan ‘Aliyy atau ‘Aly)
عَرَبِيٌّ	: ‘Arabī (bukan ‘Arabiyy atau ‘Araby)

6. *Kata Sandang*

Kata sandang dalam sistem tulisan Arab dilambangkan dengan huruf ال (alif lam ma‘arifah). Dalam pedoman transliterasi ini, kata sandang ditransliterasi seperti biasa, al-, baik ketika ia diikuti oleh huruf syamsiyah maupun huruf qamariyah. Kata sandang tidak mengikuti bunyi huruf langsung yang mengikutinya. Kata sandang ditulis terpisah dari kata yang mengikutinya dan dihubungkan dengan garis mendatar (-).

Contoh:

السَّمْسُ	: al-syamsu (bukan asy-syamsu)
-----------	--------------------------------

الزَّلْزَلَةُ : al-zalزالah (bukan az-zalزالah)

الْفَلْسَفَةُ : al-falsafah

الْبِلَادُ : al-bilādu

7. Hamzah

Aturan transliterasi huruf hamzah menjadi apostrof (') hanya berlaku bagi hamzah yang terletak di tengah dan akhir kata. Namun, bila hamzah terletak di awal kata, ia tidak dilambangkan, karena dalam tulisan Arab ia berupa alif.

Contoh:

تَأْمُرُونَ : ta'murūna

النَّوْعُ : al-naw'u

شَيْءٌ : syai'un

أُمِرْتُ : umirtu

8. Penulisan Kata Arab yang Lazim Digunakan dalam Bahasa Indonesia

Kata, istilah atau kalimat Arab yang ditransliterasi adalah kata, istilah atau kalimat yang belum dibakukan dalam bahasa Indonesia. Kata, istilah atau kalimat yang sudah lazim dan menjadi bagian dari perbendaharaan bahasa Indonesia, atau sering ditulis dalam tulisan bahasa Indonesia, atau lazim digunakan dalam dunia akademik tertentu, tidak lagi ditulis menurut cara transliterasi tersebut di atas. Misalnya, kata al-Qur'an (dari al-Qur'ān), alhamdulillah, dan munaqasyah. Namun, bila kata-kata tersebut menjadi bagian dari satu rangkaian teks Arab, maka harus ditransliterasi secara utuh.

Contoh:

Fī Zilāl al-Qur'ān

Al-Sunnah qabl al-tadwīn

9. *Lafz al-Jalālah* (الله)

Kata “Allah” yang didahului partikel seperti huruf jarr dan huruf lainnya atau berkedudukan sebagai muḍāf ilaih (frasa nomina), ditransliterasi tanpa huruf hamzah. Contoh:

بِاللهِ billāh دِينُ اللهِ dīnullāh

Adapun tā’ marbūṭah di akhir kata yang disandarkan kepada lafz al-jalālah, ditransliterasi dengan huruf [t]. Contoh:

هُمُ فِي رَحْمَةِ اللهِ = hum fi raḥmatillāh

10. *Huruf Kapital*

Walau sistem tulisan Arab tidak mengenal huruf kapital (All Caps), dalam transliterasinya huruf-huruf tersebut dikenai ketentuan tentang penggunaan huruf kapital berdasarkan Pedoman Umum Ejaan Bahasa Indonesia (PUEBI) yang berlaku. Huruf kapital, misalnya, digunakan untuk menuliskan huruf awal nama diri (orang, tempat, bulan) dan huruf pertama pada permulaan kalimat. Bila nama diri didahului oleh kata sandang (al-), maka yang ditulis dengan huruf kapital tetap huruf awal nama diri tersebut, bukan huruf awal kata sandangnya. Jika terletak pada awal kalimat, maka huruf A dari kata sandang tersebut menggunakan huruf kapital (Al-). Ketentuan yang sama juga berlaku untuk huruf awal dari judul referensi yang didahului oleh kata sandang al-, baik ketika ia ditulis dalam teks maupun dalam catatan rujukan. Contoh:

Wa mā Muḥammadun illā rasūl

Inna awwala baitin wudi’a linnāsi lallaẓī bi Bakkata mubārakan

Syahru Ramaḍān al-laẓī unzila fihi al-Qur’ān

Naṣīr al-Dīn al-Tūsī

Abū Naṣr al-Farābī

Al-Gazālī

Al-Munqiz min al-Ḍalāl

Jika nama resmi seseorang menggunakan kata Ibnu (anak dari) dan Abū (bapak dari) sebagai nama kedua terakhirnya, maka kedua nama terakhir itu harus disebutkan sebagai nama akhir dalam daftar pustaka atau daftar referensi. Contoh:

Abū al-Walīd Muḥammad ibnu Rusyd, ditulis menjadi: Ibnu Rusyd, Abū al-Walīd Muḥammad (bukan: Rusyd, Abū al-Walīd Muḥammad Ibnu)
 Naṣr Ḥāmid Abū Zaīd, ditulis menjadi: Abū Zaīd, Naṣr Ḥāmid (bukan: Zaīd, Naṣr Ḥamīd Abū)

B. Daftar Singkatan

Beberapa singkatan yang dibakukan adalah:

swt.	=	subḥānahū wa ta'ālā
saw.	=	ṣallallāhu 'alaihi wa sallam
a.s.	=	'alaihi al-salām
H	=	Hijrah
M	=	Masehi
SM	=	Sebelum Masehi
l.	=	Lahir tahun (untuk orang yang masih hidup saja)
w.	=	Wafat tahun
QS .../...: 4	=	QS al-Baqarah/2: 4 atau QS Āli 'Imrān/3: 4
HR	=	Hadis Riwayat

ABSTRAK**NAMA : NURUL SAHRANI****NIM : 10900120062****JUDUL : PENGARUH VARIABILITAS GERAK SEMU MATAHARI TERHADAP
PERUBAHAN WAKTU SALAT DIBERBAGAI GARIS LINTANG
PERSPEKTIF ILMU FALAK**

Penelitian ini menghadirkan dua item rumusan masalah yaitu : *pertama*, Bagaimana pengaruh variabilitas gerak semu matahari terhadap perubahan waktu salat diberbagai garis lintang perspektif Ilmu Falak ? *kedua*, Bagaimana dampak perbedaan garis lintang terhadap penentuan waktu salat ? *ketiga*, bagaimana penentuan waktu salat ?

Jenis riset ini adalah kualitatif dengan menggunakan analisis deskriptif. Penulis secara khusus menggunakan metode Syar'i yang bersumber langsung dari Al-Qur'an dan hadis dengan melakukan penafsiran dan metode astronomis yang berkaitan dengan sains menyelidiki secara detail terhadap yang diteliti. Sumber data diambil melalui *library research* mengumpulkan data melalui buku, artikel, jurnal, dan penelitian terdahulu dengan mengutip dan membandingkan dengan menggunakan analisis data yaitu reduksi data dan mengkaji data.

Hasil penelitian ini mengkaji bahwa matahari melakukan gerak semu matahari yaitu gerak semu harian dan tahunan. Gerak semu diakibatkan oleh rotasi bumi atau perputaran bumi pada porosnya serta revolusi bumi dengan poros yang miring sehingga matahari kadang ke kutub utara dan ke kutub selatan bumi. Matahari berada di utara khatulistiwa (sekitar tanggal 21 Maret sampai tanggal 23 September) dan berada di selatan khatulistiwa (sekitar tanggal 24 September sampai 20 Maret). Menyebabkan terjadinya pergantian siang dan malam serta perbedaan waktu di setiap wilayah sehingga penentuan waktu salat Duhur, Ashar, Maghrib, Isya dan Subuh. contohnya di

Gowa waktu salat duhur yaitu pada pukul 12 : 05 sedangkan di Manado pukul 12 : 23. Namun pada saat bulan desember waktu salat duhur di Gowa pada pukul 12 : 02 sedangkan di Manado pada pukul 11 : 50. Selain dari pengaruh gerak semu matahari, lintang pun berpengaruh terhadap perubahan waktu salat. yaitu daerah yang memiliki lintang selatan dan lintang utara. Dalam ilmu falak penentuan waktu salat dikaji secara signifikan dalam bentuk rumus dengan menggunakan data lintang tempat, deklinasi matahari, Bujur, prata waktu, serta tinggi matahari.

Implikasi penelitian dinarasikan dengan waktu salat diberbagai daerahh itu berbeda-beda dan setiap harinya waktu salat itu tidak sama, selain dari waktu salat yang setiap harinya tidak monoton sama maka setiap panitia masjid diseluru daerah harus mengetahui bahwa waktu salat itu ada kalanya cepat ataupun lambat sesuai dengan pergerakan matahari. Diharapkan kepada pemerintah daerah utamanya kemenrian Agama agar membagikan jadwal saktu salat disetiap daerah dengan tujuan untuk lebih hati - hati dalam menentukan waktu salat. dan dalam penentuan waktu salat yang lebih akurat diperlukan peran ilmu falak.

BAB I

PENDAHULUAN

A. Latar Belakang Masalah

Matahari merupakan bintang dalam galaksi bima sakti. Matahari dikatakan sebagai bintang sebab memiliki cahaya sendiri dan merupakan pusat tata surya. Sehingga semua benda yang terkena pancaran sinar matahari akan memantulkan bayangan, menurut Muhyiddin khazin dalam bukunya menjelaskan bahwa kecepatan sinar matahari mencapai 300 ribu Km perdetik, lalu antara jarak bumi dan matahari rata-rata 150 juta Km dengan jarak paling dekat sekitar 147 juta Km dan jarak paling jauh sekitar 152 juta km, sehingga waktu yang diperlukan untuk sampai Cahaya matahari ke permukaan bumi sekitar 8 menit¹.

Matahari tidak tetap berada di satu tempat, melainkan ia bergerak dan beredar mengelilingi satu titik sistem. Namun berbeda halnya dengan bumi yang mengitari matahari. Pergerakan bumi disebut rotasi dan revolusi. Rotasi bumi adalah perputaran bumi pada porosnya, dari arah barat ke timur. Sedangkan revolusi bumi adalah peredaran bumi mengelilingi matahari dari arah barat ketimur.² Pergerakan bumi terhadap matahari dari barat ke timur menyebabkan terjadinya gerak semu matahari.

¹Zainuddin. Jurnal : *"Posisi Matahari Dalam Penentuan Waktu Salat Menurut Dalil Syar'i"*, Vol. 4, No.1 Tahun 2020. h. 37

²Muhyiddin Khazin *"Ilmu Falak Dalam Teori dan Praktik"*

Gerak semu matahari adalah pergerakan semu matahari seolah matahari bergerak dari utara ke selatan dan sebaliknya terjadinya pergantian musim dibelahan bumi utara dan selatan serta perbedaan lama waktu pergantian siang dan malam yang diakibatkan oleh rotasi bumi yang terus menerus dari arah barat ke timur.³

Gerak semu Matahari dapat dibagi menjadi dua, yakni gerak semu harian atau (Rotasi bumi pada porosnya) dan gerak semu tahunan atau (Revolusi bumi mengitari matahari). Gerak semu harian terjadi karena perputaran bumi pada porosnya dari arah barat ke timur dengan kecepatan rata-rata 108.000 km perjam. Satu kali putaran penuh memerlukan waktu 23 jam 56 menit 4 detik atau 24 jam. Sedangkan Gerak semu tahunan matahari adalah peredaran bumi mengelilingi matahari dari arah barat ke timur dengan kecepatan sekitar 30 km per detik. Satu kali putaran memerlukan waktu 365,2425 hari.⁴

Proses gerak semu matahari berpengaruh terhadap perubahan waktu di bumi salah satunya berpengaruh terhadap waktu siang dan malam. Selain gerak semu matahari Panjang waktu siang dan malam juga dipengaruhi oleh lintang tempat dan bujur tempat daerah tersebut berada dan posisi matahari terhadap equator. Makin jauh tempat dan matahari dari equator, makin besar

(Yogyakarta: Buana Pustaka, 2004), h. 130-131

³ Widi Astuti, Nurul Wakia, Hadi Daeng Mapuna. Artikel : *"Penentuan Awal Waktu Salat Dan Arah Kiblat Ditinjau Dari Gerak Semu Tahunan Matahari"*, Vol. 4, No. 1 Tahun 2023. h. 41

⁴ Muh. Rasywan Syarif, Ilmu Falak Integrasi Agama dan Sains, (Cet; I, Gowa: Alauddin University Press, 2020), h.43-46

perbedaan Panjang siang dan malam. Makin dekat tempat dan matahari dari equator, makin kecil perbedaan siang dan malam. Inilah yang menyebabkan terjadinya perbedaan lintang serta terjadi variabilitas lintang diberbagai tempat.

Variabilitas lintang dapat mempengaruhi waktu siang dan malam di suatu daerah melalui pengaruhnya pada penyinaran matahari. Letak lintang yang semakin jauh dari kutub utara akan mempengaruhi lamanya waktu siang hari, sehingga sangat berpengaruh terhadap panjang waktu siang dan malam yang erat kaitannya dalam penentuan waktu salat.

Waktu salat yang dimaksud yaitu waktu salat lima waktu. Yaitu duhur, ashar, maghrib, isya', dan subuh. Waktu salat sejak dahulu telah di isyaratkan oleh Allah Swt. Dalam ayat-ayat al-qur'an dan kemudian dijelaskan oleh Nabi Muhammad Saw berdasarkan fenomena langit seperti pergerakan matahari .

Syarat sahnya salat adalah measuknya waktu salat. Penentuan awal waktu salat dibutuhkan sebuah ilmu. Sehingga hadirila ilmu Falak dalam menafsirkan fenemona yang disebutkan dalam al-qur'an dan hadis tentang waktu salat. Dengan ini ilmu falak menggunakan posisi matahari yang diukur dari suatu tempat sesuai dengan kriteria yang ditentukan termasuk

mengetahui garis lintang sebuah daerah karna perbedaan garis lintang sangat berpengaruh dengan waktu salat.⁵

Penentuan waktu salat merupakan bagian dari Ilmu Falak, ilmu falak dalam menentukan waktu salat berpatokan pada matahari yang dimana bumi mengelilingi matahari dengan melakukan rotasi dan revolusi sehingga menyebabkan terjadinya gerak semu matahari yang mana menjadikan lama waktu siang dan malam. Lama waktu siang dan malam berbeda-beda disetiap tempat ini dipengaruhi oleh lintang tempat suatu daerah.

Berdasarkan latar belakang diatas maka , penulis tertarik untuk mendalami dan melakukan penelitian terkait perbedaan waktu salat di berbagai garis lintang dengan pengaruh gerak matahari dalam Ilmu Falak. Yang mana penelitian skripsi dengan judul : **“Pengaruh Variabilitas Gerak Semu Matahari Terhadap Perubahan Waktu Salat Di Berbagai Garis Lintang Perspektif Ilmu Falak”**

B. Rumusan masalah

Sebagaimana latar belakang di atas penulis dapat mengemukakan pokok masalah yang terdiri dari beberapa sub masalah yaitu:

⁵ Nailur Rahmi, Irma Suriani, *"Zona Waktu Dan Implikasinya Terhadap Penetapan Awal Waktu Shalat Pengaruh Zona Waktu Terhadap Penetapan Awal Waktu Shalat"*, Vol. 1 No. 1 Tahun 2019, h.170

1. Bagaimana pengaruh variabilitas gerak semu matahari terhadap perubahan waktu salat ?
2. Bagaimana dampak perbedaan garis lintang terhadap penentuan waktu salat?
3. Bagaimana Perhitungan waktu salat perspektif ilmu falak ?

C. Pengertian judul

1. Fokus penelitian

Fokus penelitian mempermudah peneliti dalam melakukan penelitian, karena dibutuhkan gambaran yang jelas tentang Batasan dan ruang lingkup penelitian. Penelitian ini berjudul “Pengaruh variabilitas gerak semu matahari terhadap perubahan waktu salat di berbagai garis lintang perspektif ilmu falak”. Maka penelitian ini di fokuskan pada pengaruh gerak semu matahari, variabilitas lintang, waktu salat dan ilmu falak.

2. Deskripsi fokus

Deskripsi fokus memperjelas fokus penelitian agar para pembaca tidak keliru dalam memahaminya.

Adapun deskripsi fokus pada penelitian ini yaitu :

a. Variabilitas

Variabilitas adalah istilah yang digunakan untuk menggambarkan variasi dalam berbagai konteks. Variabilitas memiliki arti keadaan bervariasi.

b. Gerak semu matahari

Gerak semu matahari adalah pergerakan semu matahari yang terlihat seolah-olah bergerak dari timur ke barat dan utara ke selatan. Pergerakan semu matahari inilah yang menyebabkan terjadinya lama waktu siang dan malam.

c. Garis Lintang

Garis lintang adalah garis yang melingkari bumi dari bagian ekuator hingga ke bagian kutub utara dan kutub selatan.

d. Waktu salat

Waktu salat adalah waktu yang ditentukan untuk melakukan salat lima waktu dalam sehari. Penentuan waktu salat dilakukan dengan memperhatikan pergerakan matahari dan berbagai faktor seperti perbedaan lintang.

e. Ilmu falak

Ilmu falak memiliki peran penting dalam penentuan waktu salat. Ilmu Falak digunakan dalam menentukan awal waktu salat, perhitungan waktu salat, dan pembuatan waktu salat.

D. Kajian Pustaka

Kajian Pustaka bertujuan untuk mempelajari dan mendalami penelitian atau tulisan ilmiah terdahulu yang memiliki relevansi atau hubungan dengan penelitian ini, yang kedepannya dalam penyusunan

penelitian ini diharapkan dapat menjadi sumber bacaan (referensi), serta menghindari adanya kesamaan secara menyeluruh dengan karya sebelumnya, sehingga terhindar dari tindakan penjiplakan karya milik orang lain atau penelitian sebelumnya, kajian pustaka juga dimaksudkan untuk melihat suatu teori atau penelitian dari berbagai sudut pandang. Adapun buku, jurnal, dan skripsi yang dianggap relevan dengan judul penelitian ini adalah sebagai berikut:

Dr. Muh Rasywan Syarif, S.HI.,MSI, dalam bukunya yang berjudul "*Ilmu Falak Integrasi Agama Dan Sains*". tahun 2020. Dalam bukunya membahas tentang perubahan waktu dan waktu salat. Sedangkan penelitian ini membahas tentang perbedaan waktu salat diberbagai garis lintang.

Drs. H. Abbas padil, MM. dalam bukunya yang berjudul "*ilmu falak (Dasar-dasar ilmu falak, masalah arah kiblat, waktu shalat, dan petunjuk praktikum)*". Tahun 2012, dalam bukunya membahas tentang bola langit dan peredaran matahari, sedangkan penelitian ini membahas tentang gerak semu matahari.

Alimuddin S.Ag., M.Ag, dalam bukunya "*Dasar - dasar ilmu falak (Kajian astronomi waktu salat dan arah kiblat).*" Tahun 2020. Dalam bukunya pada Bab 7 membahas tentang masalah waktu salat, waktu - waktu salat menurut dalil syar'i. berkesinambungan dengan penelian ini yang membahas tentang waktu salat diberbagai garis lintang.

Dr. Fatmawati, M.Ag, dalam bukunya yang berjudul "*Ilmu Falak*". Tahun 2016, dalam bukunya membahas tentang penentuan tinggi matahari awal

waktu salat sedangkan penelitian ini membahas tentang waktu salat diberbagai garis lintang.

Drs. A. Jamil bukunya yang berjudul "*Ilmu falak teori dan aplikasi*", tahun 2016. Membahas tentang awal waktu salat dengan system nautika sedangkan penelitian ini membahas tentang waktu salat diberbagai garis lintang.

Muh. Ma'rufin Sudiby, dalam bukunya yang berjudul "*sang Nabi pun Berputar*". Dalam bukunya pada hal. 237 membahas tentang bayangan matahari sedangkan penelitian ini membahas tentang gerak semu matahari.

Dr. H Arwin Juli Rakhmadi Butar-Butar, MA, dalam bukunya yang berjudul "*waktu salat*". tahun 2017 membahas tentang sejarah waktu salat sedangkan penelitian ini membahas tentang gerak semu matahari, waktu salat dan garis lintang.

Drs. A. kadir, M.H., dalam bukunya yang berjudul "*formula baru Ilmu Falak*", tahun 2018. Dalam buku ini pada Bab 2 dan 4 yang membahas tentang matahari, serta kegunaan Ilmu Falak dalam ibadah. Yang berkaitan erat dengan dengan penulisan ini yang berkaitan dengan matahari dan waktu salat.

Mahyiddin Khazin, dalam bukunya yang berjudul "*Ilmu Falak teori dan praktik*", tahun 2014. Dalam buku ini membahas tentang waktu- waktu shalat dan matahari Sedangkan dalam penelitian ini membahas tentang perbedaan waktu salat.

Rahmatia HL, dalam jurnalnya yang berjudul *urgensi pengaruh rotasi dan revolusi bumi terhadap waktu shalat* tahun 2017, Jurnal ini membahas tentang gerak rotasi dan revolusi bumi terhadap matahari serta waktu shalat yang berkaitan dengan penelitian ini.

Nailur Rahmi, Irma Suriani, "*Zona waktu dan implikasinya terhadap penetapan awal waktu shalat pengaruh zona waktu terhadap penetapan awal waktu shalat*", tahun 2019 dalam jurnalnya menjelaskan tentang zona waktu dan implikasi terhadap waktu shalat. Sedangkan penelitian ini membahas tentang perbedaan waktu terhadap penentuan waktu salat.

E. Metodologi penelitian

Penulis menulis skripsi menggunakan beberapa metode untuk memperoleh data sebagai pendekatan ilmiah. Metode yang digunakan dalam penulisan penelitian ini adalah sebagai berikut :

1. Jenis penelitian

Pada penelitian ini menggunakan jenis penelitian kepustakaan "*Library Research*" dengan memaparkan secara normatif, sistematis, teratur. Dan akurat pada objek yang menjadi fokus permasalahan. Penelitian kualitatif menekankan penggunaan logika ilmiah untuk menganalisis proses penalaran deduktif dan induktif secara analisis dinamis hubungan antara fenomena yang diamati. Penelitian ini juga menggunakan literatur meliputi catatan, buku-buku, jurnal, skripsi, dan laporan hasil penelitian sebelumnya.

2. Pendekatan penelitian

a. Pendekatan *syar'i*,

penelitian ini banyak mengkaji mengenai penanggalan dalam perspektif Al-Qur'an dan hadis serta tafsir.

b. Pendekatan astronomis,

pendekatan ini digunakan sebagai alat bantu dalam mengkaji secara mendalam mengenai objek penelitian, sehingga pendekatan astronomi sangat dibutuhkan untuk melengkapi penjelasan-penjelasan yang berkaitan dengan objek penelitian sehingga akan mendapatkan hasil yang komprehensif

3. Sumber data

a. Data primer

Sumber data primer dalam penelitian ini adalah sumber data yang menjadi rujukan utama dalam penelitian ini, yakni Buku Pengantar Buku Formula baru ilmu falak Karya Drs. A. kadir,M.H., Buku Ilmu Falak dalam Teori dan Praktik Karya Mahyiddin Khanzin, Buku Taufiqurrahman K. "Ilmu falak & tinjauan matlak global", Jurnal Rahmatiah HL, Artikel: "Urgensi pengaruh rotasi dan revolusi bumi terhadap waktu salat", Jurnal Nailur Rahmi, Irma Suriani, "Zona waktu dan implikasinya terhadap penetapan awal waktu shalat pengaruh zona waktu terhadap penetapan awal waktu shalat".

b. Data sekunder

Sumber data sekunder dalam penelitian ini adalah sumber data yang menjadi penunjang dalam penelitian ini yaitu tulisan ilmiah berupa buku, jurnal, dan tulisan lain yang berkaitan dengan objek permasalahan yang akan diteliti dalam penelitian ini

4. Metode pengumpulan data

Adapun metode pengumpulan data dalam penulisan ini adalah studi dokumentasi adalah mencari dan mengumpulkan data-data dan informasi pengetahuan yang berhubungan dengan penelitian, terutama sumber utama sebagai data primer, disamping data sekunder yang berkaitan dengan penelitian. Dalam penelitian ini penulis melakukan studi dokumentasi untuk memperoleh data yang diperlukan dari berbagai macam sumber, seperti dokumen yang ada pada informasi dalam bentuk peninggalan karya fikih, jurnal, buku, makalah dan lain-lain.

5. Teknik analisis data

Setelah mengumpulkan data, peneliti membuat pernyataan teoritis umum dengan memusatkan perhatian dalam deskripsi rinci tentang sifat atau karakteristik data yang dikumpulkan untuk melakukan analisis data deskriptif. Itu memiliki tahap-tahap berikut ini:

a. Reduksi data, adalah proses pengeditan data (editing), dengan kata lain jika perlu membaca dan mengoreksi kembali data atau informasi yang di

kumpulkan dalam buku catatan, daftar pertanyaan atau pedoman wawancara lagi. Masih ada beberapa kesalahan atau ketidakpastian.

b. Pengajian data, dilakukan dengan mengajikan sebuah narasi yang diolah dengan sangat baik, dengan itu agar dapat mempermudah pembaca dan menarik isinya

F. Tujuan dan kegunaan penelitian

1. Tujuan penelitian

- a. Untuk mengetahui waktu salat dan pengaruh lintang terhadap perbedaan waktu salat.
- b. Untuk mengetahui awal waktu salat dan akhir waktu salat

2. Kegunaan penelitian

- a. Agar mengetahui perbedaan waktu salat disetiap garis lintang
- b. Sebagai petunjuk dalam mengetahui awal dan akhir waktu salat



BAB II

BOLA BUMI DAN PERGERAKAN MATAHARI

A. Bola bumi

Bola bumi merupakan gabungan kata “bola” dan “bumi”. Dinamakan bola bumi, meski tidak sepenuhnya bulat.¹ Sebagaimana firman Allah swt dalam QS. An-Naziat/79: 30:

وَالْأَرْضَ بَعْدَ ذَلِكَ دَحَاهَا

Terjemahnnya :

“Dan bumi sesudah itu dijadikannya hampir bulat. (QS. An-Nazi’at (79): 30).²

Ayat ini menerangkan bahwa Allah swt, menjadikan bumi terhampar, sehingga makhluk Allah swt. mudah melaksanakan kehidupan di sana. Ayat ini menunjukkan bahwa Allah swt. menciptakan bumi lebih dahulu, kemudian menciptakan langit, kemudian kembali lagi ke bumi dan menghamparkannya untuk kediaman manusia. Setelah menyiapkan tempat-tempat tinggal, maka Allah swt. menyediakan segala sesuatu yang diperlukan

¹ Muh. Rasywan Syarif, *Ilmu Falak Integrasi Agama Dan Sains*, (Cet; I, Gowa: Alauddin University Press, 2020), h. 27.

²Kementrian Agama, *Al-Qur,An Dan Terjemahan*, (Cet 1. Jakarta Selatan, 2019), h. 548

manusia yaitu tentang makanan dan minuman, sebagaimana dijelaskan dalam ayat berikutnya.³

Menurut Slamet Hambali, bola bumi terdiri atas dua lingkaran, lingkaran besar (great circle) dan lingkaran kecil (small circle). Lingkaran besar merupakan lingkaran bola dengan titik tengahnya sama dengan garis tengah bola. Lingkaran kecil bukanlah lingkaran bola, akan tetapi lingkaran yang sejajar dengan salah satu lingkaran besar atau lingkaran bola. Titik pusat lingkaran kecil bukanlah titik pusat bola melainkan berada pada garis tengah bola, dan garis tengah lingkaran kecil bukanlah merupakan garis tengah bola melainkan memotong garis tengah bola.⁴

Bola bumi memiliki banyak lingkaran besar, di antaranya adalah meridian bumi, lingkaran-lingkaran garis bujur, dan lingkaran khatulistiwa. Adapun lingkaran kecil pada bola bumi hanyalah ada pada lingkaran-lingkaran lintang. Bentuk dari bola bumi yang sebenarnya bukan lah seperti bola akan tetapi berbentuk elips.

1. Koordinat Bola Bumi

a. Meridian Bumi

Meridian ialah lingkaran vertical yang melewati titik Utara Selatan. Lingkaran vertikal terutama membagi bola langit menjadi dua bagian sama

³ Lajnah Pentashihan Mushaf Al-Qur'an, *Al-Qur'an Dan Tafsirnya Jilid 10*, (Cet; I, Jakarta: Widya Cahaya, 2011), h. 536.

⁴ Muh. Rasywan Syarif, *Ilmu Falak Integrasi Agama Dan Sains*, (Cet; I, Gowa: Alauddin University Press, 2020), h. 28-29

besar, yakni belahan Utara dan belahan Selatan. Sedang lingkaran Meridian, membagi bola langit kepada belahan Barat dan belahan timur.⁵

Meridian sebuah garis khayal pada permukaan bumi, tempat kedudukan titik-titik dengan bujur yang sama, menghubungkan kutub utara dan kutub selatan, "*Semi circle from pole to pole are meridians*". Dengan kata lain bahwa garis meridian adalah garis vertikal yang membelah bumi dua bagian yang sama besar, tegak lurus terhadap garis equator bumi, garis vertikal ini selalu disebut lingkaran besar, dan tidak ada lingkaran kecilnya. Ketika matahari berkulminasi di suatu tempat, maka pada saat itu juga daerah tersebut berada di pertengahan siang, yaitu lingkaran besar yang melalui kutub langit utara, zenith, kutub langit selatan, dan nadir kembali ke kutub utara langit. Lingkaran ini membagi bola langit menjadi dua bagian sama besar, yaitu bola langit bagian timur dan bola langit bagian barat. Tepat di lingkaran inilah benda-benda langit dinyatakan berkulminasi, dan tidak membentuk suatu bayangan. Lingkaran ini dalam *Khaththuz Zawal* atau *Khaththu Nishfin Nahar*.⁶

Dengan demikian setiap titik di permukaan bumi memiliki meridiannya sendiri-sendiri. Sebuah titik di suatu meridian ditentukan posisinya oleh lintang. Setiap meridian selalu tegak lurus dengan lingkaran lintang. Tiap-tiap meridian memiliki panjang yang sama, yaitu setengah dari

⁵ Fatmawati, *Ilmu Falak*, (Cet; I, Watampone: Syahadah, 2016), h. 63

⁶ Muh. Rasywan Syarif, *Ilmu Falak Integrasi Agama Dan Sains*, (Cet; I, Gowa: Alauddin University Press, 2020), h. 31

lingkaran besar bola bumi. garis meridian membelah bumi dua bagian belahan Utara dan belahan Selatan

b. Garis Lintang

Lintang tempat ialah jarak sepanjang meridian bumi diukur dari khatulistiwa sampai suatu tempat dimaksud. Lintang tempat minimal 0° dan maksimal 90° . Bagi tempat-tempat di belahan Bumi Utara diberi tanda positif (+), sedang di belahan Bumi Selatan diberi tanda negatif (-). Lintang ini dalam bahasa Inggris biasa diistilahkan *Latitude* dan dalam bahasa Arab diistilahkan *Urd al-Balad*. Dalam dunia astronomi lintang tempat diberi tanda dengan lambang phi (φ)⁷

Garis lintang adalah lingkaran kecil yang membentang secara horizontal sejajar dengan garis ekuator bumi, "Small circles parallel to the equator are called parallel of latitude". Slamet Hambali menyatakan bahwa Garis Lintang adalah lingkaran kecil yang terdapat pada bola bumi yang sejajar dengan khatulistiwa. Dan digunakan untuk mengetahui jarak suatu tempat dari garis khatulistiwa.⁸

Lintang memiliki nilai dari 0° sampai 90° disetiap wilayah dipermukaan bumi. Terdapat pemetaan garis lintang yaitu lintang utara yang bernilai positif (+) dan lintang selatan yang bernilai negatif (-). Garis lintang

⁷ Nur Aisyah, *Peranan Hisan Rukyat Dalam Penentuan Waktu Imsakiah Di Kabupaten Gowa*, Vol. 5 No.1 Tahun 2021, h. 107-108

⁸ Muh. Rasywan Syarif, *Ilmu Falak Integrasi Agama Dan Sains*, (Cet; I, Gowa: Alauddin University Press, 2020), h.37

ini membentang secara horizontal sejajar dengan garis ekuator bumi sehingga menyebabkan terjadinya lintang selatan dan lintang utara. Garis lintang juga merupakan lingkaran kecil yang sejajar dengan khatulistiwa.

c. Garis Bujur

Garis bujur adalah jarak sudut suatu tempat (wilayah) di permukaan bumi yang diproyeksikan sepanjang ekuator bumi dihitung dari meridian yang melewati kota Greenwich (sesuai kesepakatan internasional tahun 1884).⁹ Bujur suatu tempat juga dapat diasumsikan sebagai lingkaran besar-
semu yang melalui dua kutub (Utara-selatan) Nilai bujur suatu tempat berkisar antara 0° sampai 180°. Bagi tempat-tempat yang berada di sebelah barat Greenwich disebut Bujur Barat (BB) dan diberi tanda negatif (-), sedangkan bagi tempat-tempat yang berada di sebelah timur Greenwich disebut Bujur Timur (BT) dan diberi tanda positif (+). Bujur dalam bahasa Inggris disebut "longitude" dan dalam bahasa Arab disebut khath ath-thul dan biasanya digunakan lambang lamda (λ)⁹

Nilai bujur berbeda dengan nilai lintang, lintang membagi wilayah utara dan selatan sedangkan bujur membagi tempat yaitu barat dan utara. Nilai suatu bujur di setiap daerah yaitu 0° sampai 180°. Untuk bujur barat diberi tanda (-) sedangkan untuk bujur timur diberi tanda (+). Bujur digunakan untuk mengukur jarak sudut suatu tempat

⁹ Arwin Juli Rakhmadi Butar-Butar, *Waktu Shalat: Menurut Sejarah, Fikih, Dan Astronomi*, (Cet; I, Malang: Madani Kelompok Intrans Publishing, 2017), h.72

d. Deklinasi matahari

Deklinasi Matahari adalah jarak sudut benda langit dari lingkaran ekuator yang diukur sepanjang lingkaran waktu pada kutub utara maupun kutub selatan. Deklinasi bernilai positif (+) apabila matahari berada di sebelah utara ekuator. Sebaliknya, bernilai negatif (-) apabila matahari berada di sebelah selatan ekuator. Nilai deklinasi matahari setiap hari selalu berubah, namun dalam setiap tahunnya relatif sama. Mulai tanggal 11 Maret sampai 23 September, deklinasi bernilai positif. Sedangkan mulai tanggal 23 September sampai 21 Maret, deklinasi bernilai negatif. Sejak tanggal 21 Maret, matahari berkedudukan di ekuator, dengan demikian deklinasinya nol derajat. Memasuki tanggal 21 Juni, yaitu ketika matahari bergerak ke utara dan menjauhi ekuator, deklinasinya senilai $23^{\circ} 27'$ Utara. Tanggal 23 September, matahari bergerak ke selatan dan berkedudukan di ekuator kembali. Tanggal 22 Desember, matahari mencapai posisi terjauh dari ekuator yaitu $23^{\circ} 37'$ Selatan. Pada akhirnya matahari bergerak balik ke utara dan mendekati ekuator, dan pada tanggal 21 Maret matahari kembali tepat di ekuator.¹⁰

Selain dalam penentuan waktu-waktu salat, data deklinasi juga diperlukan dalam penentuan bayang-bayang kiblat, waktu ijtima, ketinggian

¹⁰ Arwin Juli Rakhmadi Butar-Butar, *Waktu Shalat: Menurut Sejarah, Fikih, Dan Astronomi*, (Cet; I, Malang: Madani Kelompok Intrans Publishing, 2017), h.76

hilal, gerhana, dan lain-lain. Dengan mengetahui deklinasi matahari, maka posisi matahari terhadap bumi akan dapat ditentukan.

e. Prata waktu

Perata waktu atau biasanya dinyatakan dengan huruf (e) atau Dalam bahasa Inggris disebut "equation of time" adalah selisih antara waktu kulminasi matahari hakiki dengan waktu kulminasi matahari pertengahan. Antara waktu hakiki dan waktu pertengahan ini dapat dilustrasikan sebagai berikut: ketika matahari hakiki berada di meridian, matahari pertengahan masih berada di sebelah timurnya. Dalam keadaan ini, ketika matahari hakiki berada pada pukul 12:00, namun sesungguhnya menurut waktu matahari pertengahan belum mencapai pukul 12:00, misalnya masih pukul 11:54. Oleh karena itu besarnya perata waktu pada waktu itu adalah $12:00 - 11:54 = +6$ menit.¹¹

f. Equator Bumi

Equator Bumi adalah garis yang membelah bumi menjadi 2 bagian yang sama besar. Bagian utara disebut sebagai belahan bumi bagian utara, dan bagian selatan disebut belahan bumi bagian selatan. Lingkaran equator atau katulistiwa merupakan lingkaran besar pada bola bumi yang posisi tepat berada di tengah-tengah antara kutub utara dan selatan, dan dapat dijadikan

¹¹ Arwin Juli Rakhmadi Butar-Butar, *Waktu Shalat: Menurut Sejarah, Fikih, Dan Astronomi*, (Cet; I, Malang: Madani Kelompok Intrans Publishing, 2017), h.78

acuan untuk menetapkan arah barat dan timur pada saat matahari melintasi garis atau lingkaran equator ini.¹²

Lingkaran Equator langit merupakan lingkaran pada bola langit yang merupakan proyeksi dari lingkaran khatulistiwa. Dalam bahasa Arab disebut *Mu'addalun Nahar*. Khatulistiwa merupakan garis lintang nol derajat yang sangat penting, jika matahari melewati garis nol derajat, maka lama siang dan malam akan sama panjang, dan bayang-bayang suatu benda yang tegak lurus pada saat itu tidak terlihat.

B. Pengertian gerak semu matahari

Gerak semu matahari ialah peredaran matahari dari garis khatulistiwa menuju ke garis lintang balik utara 23.5° LU, kembali lagi ke khatulistiwa dan bergerak menuju ke garis Lintang balik selatan 23.5° LS dan akhirnya kembali lagi ke garis khatulistiwa.¹³

Adanya gerak semu terjadi karena suatu proses revolusi atau perputaran bumi mengelilingi matahari, sehingga dapat dikatakan jika yang berubah merupakan posisi bumi terhadap matahari. Akibat dari proses revolusi tersebut, menghasilkan pergeseran semu letak terbit atau terbenamnya matahari setiap harinya.

¹² Muh. Rasywan Syarif, *Ilmu Falak Integrasi Agama Dan Sains*, (Cet; I, Gowa: Alauddin University Press, 2020), h. 35

¹³ Rahmatiah HI, Artikel: "*Urgensi Pengaruh Rotasi Dan Revolusi Bumi Terhadap Waktu Salat*", Vol. 1 No. 1 Tahun 2017. h. 63

Peredaran matahari tersebut, mempengaruhi letak tempat terbit dan terbenamnya matahari yang setiap harinya tidak sama atau tidak menetap. Sebab, setiap hari akan terjadi pergeseran dari letak terbit dan terbenamnya matahari jika dibandingkan dengan letak terbit atau terbenamnya matahari di hari kemarin. Adanya gerak semu terjadi karena suatu proses revolusi atau perputaran bumi mengelilingi matahari, sehingga dapat dikatakan jika yang berubah merupakan posisi bumi terhadap matahari. Akibat dari proses revolusi tersebut, menghasilkan pergeseran semu letak terbit atau terbenamnya matahari setiap harinya. Pergerakan bumi yang mengelilingi matahari disebut dengan revolusi bumi. Ketika berevolusi, bumi juga berputar pada porosnya. Sehingga, mengakibatkan seolah-olah matahari mengelilingi bumi pada garis balik lintang utara 23.5° LU dan garis balik lintang selatan 23.5° LS.

Pergerakan matahari seperti ini disebabkan karena adanya rotasi dan revolusi. Gerak semu matahari terbagi atas dua gerak yaitu gerak harian matahari atau rotasi yaitu pergerakan selama sehari semalam dan gerak tahunan matahari atau revolusi bumi yaitu pergerakan dalam waktu satu tahun.

C. Macam-Macam Gerak Semu Matahari

1. Gerak harian matahari

Gerak Semu Harian Matahari atau Rotasi Bumi disebabkan oleh rotasi bumi (gerak putar bumi pada sumbu putarnya), dengan waktu

rotasi yaitu 23 jam 56 menit 4.1 detik. Dengan demikian dalam sehari matahari bergerak $00^{\circ} 59'08,33''$.¹⁴ Periode rotasi bumi dianggap bernilai konstan yakni 24 jam. Dalam data astronomi rotasi bumi yaitu 24 jam 46 menit 6 detik lamanya.¹⁵

Rotasi bumi menyebabkan terjadinya siang dan malam . Dalam gerak semu ini, terlihat matahari muncul di langit timur di pagi hari, kemudian terbenam di langit barat pada siang hari di setiap harinya. Dalam perspektif tata koordinat horizon, matahari berada di belahan langit bagian atas sejak saat terbit hingga saat terbenamnya. Dalam tata koordinat tersebut, matahari memiliki tinggi (altitude) dan azimuthnya yang khas, setiap saat selama berada di selahan langit bagian atas. Seiring gerak semu tahunan matahari, nilai azimuth matahari senantiasa berubah-ubah secara gradual dari hari ke hari untuk jam yang sama.

2. Gerak tahunan matahari

Gerak semu tahunan atau Revolusi bumi adalah selang waktu ketika matahari menempati titik vernal equinox yang berrutan. Disamping melakukan perjalanan semu harian, matahari juga melakukan perjalanan tahunannya yang sesungguhnya, yakni perjalanan matahari dari arah Barat ke Timur dalam waktu satu tahun 365,2425 hari) untuk

¹⁴ Fatmawati, *Ilmu Falak*, (Cet; I, Watampone: Syahadah, 2016), h.68

¹⁵ Muh. Ma'rufin Sudiby, *Sang Nabi Pun Berputar*, (Cet; I, Solo: Tinta Medina, 2011), h.240

sekali putaran.¹⁶ Penyebab gerak semu tahunan matahari disebabkan oleh revolusi bumi. Oleh karena itu, presesi menyebabkan periode revolusi bumi menjadi lebih pendek 20 menit 24 detik dibanding nilai perputaran satu lingkaran penuh. Inilah periode tropis matahari, yaitu setahun tropis besarnya 365 hari 5 jam 48 menit 46 detik.¹⁷

Sebagai akibat revolusi bumi dengan sumbu rotasi yang miring, di bumi terlihat seolah-olah matahari berpindah secara gradual, dari utara ke selatan dan sebaliknya sepanjang tahun tropis. Peristiwa ini adalah gerak semu tahunan matahari. Dalam gerak semu tahunan ini, terlihat matahari tepat berada di titik vernal equinox, atau persis berada di atas Khatulistiwa, setiap 21 Maret. Selanjutnya, matahari bergerak gradual ke utara hingga mencapai titik summer solstice, atau persis berada di atas Garis Balik Utara, setiap 21 Juni. Dari sini, matahari berbalik dan bergerak gradual ke selatan hingga mencapai titik autumnal equinox, atau tepat di atas Khatulistiwa, setiap 23 September. Selanjutnya, matahari terus bergerak gradual ke selatan hingga mencapai titik winter solstice, yang persis berada di atas Garis Balik Selatan, setiap 22 Desember. Akhirnya, matahari pun berbalik kembali ke utara dan bergerak gradual hingga

¹⁶ Fatmawati, *Ilmu Falak*, (Cet; I, Watampone: Syahadah, 2016), h.69

¹⁷ Muh. Ma'rufin Sudiby, *Sang Nabi Pun Berputar*, (Cet; I, Solo: Tinta Medina, 2011), h.245

nenempati titik vernal equinox. Gerak semu tahunan ini menyebabkan perubahan musim di bumi, baik di kawasan tropis maupun subtropis.¹⁸

Gerak tahunan matahari di sebabkan karna adanya revolusi bumi. Sedangkan revolusi bumi itu sendiri adalah perputaran bumi pada lintasannya yang menyebabkan sehingga matahari dapat dilihat berada pada equator/chatulistiwa dan kadang pula berada di balik utara equator atau di balik selatan equator. Gerak tahunan matahari ini memerlukan waktu 365,2425 hari.



¹⁸ Muh. Ma'rufin Sudiby, *Sang Nabi Pun Berputar*, (Cet; I, Solo: Tinta Medina, 2011), h. 246 - 247

BAB III

WAKTU SALAT

A. Pengertian waktu salat

Para ahli fiqh membagi arti shalat menjadi dua yaitu secara lahiriah dan secara hakiki. Shalat secara lahiriah yaitu kita beribadah kepada Allah swt. menurut syariat yang telah ditentukan dengan perkataan dan perbuatan yang diawali dengan takbir dan diakhiri dengan salam. Sedangkan shalat secara hakiki ialah menumbuhkan rasa kebesaran dan kesempurnaan kekuasaan-Nya dengan menghadapkan jiwa menumbuhkan rasa takut kepada-Nya.¹

Menurut KBBI, waktu artinya lamanya (saat yang tertentu). Menurut bahasa shalat berarti doa dengan kebaikan. Menurut istilah shalat adalah gerakan yang dilakukan yang diawali takbir dan diakhiri salam dengan perkataan dan perbuatan khusus untuk beribadah. Para ahli fiqh membagi arti shalat menjadi dua yaitu secara lahiriah dan secara hakiki. Shalat secara lahiriah yaitu kita beribadah kepada Allah swt. menurut syariat yang telah ditentukan dengan perkataan dan perbuatan yang diawali dengan takbir dan diakhiri dengan salam. Sedangkan shalat secara hakiki ialah menumbuhkan rasa kebesaran dan kesempurnaan kekuasaan-Nya dengan menghadapkan jiwa menumbuhkan rasa takut kepada-Nya. Beberapa penguraian, maka

¹ St. Khalija, Muh. Rasywan Syarif, *Perbandingan Penentuan Awal Waktu Sholat Dengan Metode Hisab Trigonometri dan program Accurate Times Muhammad Odeh*, Vol. 2, No. 3, November 2021 h. 88

pengertian waktu shalat adalah do'a kepada Allah swt yang dilakukan dengan gerakan yang diawali dengan takbir dan diakhiri dengansalam pada saat yang tertentu dengan perkataan yang mendatangkan rasa takut dan menumbuhkan rasa kebesaran dan kesempurnaan kekuasaan-Nya di dalam jiwa.²

Lima waktu salat wajib bagi umat Islam seluruh dunia. Masing-masing waktu salat tersebut memiliki batasan-batasan waktu tersendiri dan akan saling sambut menyambut waktu, misalkan waktu Zuhur habis disambut waktu Asar tanpa ada jeda, waktu Asar habis disambut waktu Magrib tanpa ada jeda waktu, setelah waktu Magrib habis disambut dengan waktu Isya tanpa ada jeda waktu yang memisahkan, setelah habis waktu Isya akan disambut dengan waktu subuh sampai dengan terbitnya matahari, dan akan kembali disambut waktu Zuhur setelah ada jeda dari terbit matahari sampai dengan titik kulminasi atas matahari.³

Waktu salat adalah waktu-waktu ibadah shalat lima waktu (Dhuhur, Ashar, Maghrib, Isya, dan Subuh). Adapun yang dimaksud waktu salat dalam pengertian hisab ialah awal masuknya waktu sholat. Waktu salat ditentukan berdasarkan posisi matahari diukur dari suatu tempat di muka bumi.

² St Khalija, Muh. Rasywan Syarif, *Perbandingan Penentuan Awal Waktu Sholat Dengan Metode Hisab Trigonometri Dan Program Accurate Times Muhammad Odeh*, Vol. 2 No. 3 Tahun 2021, h.88

³ Muhyiddin Khazin *"Imu Falak Dalam Teori Dan Praktik"* (Yogyakarta: Buana Pustaka, 2004), h.81

Menghitung waktu salat pada hakekatnya adalah menghitung posisi matahari sesuai dengan yang kriteria yang ditentukan.⁴

Waktu-waktu pelaksanaan shalat telah diisyaratkan oleh Allah swt. dalam ayat-ayat Al-Qur'an, yang kemudian dijelaskan oleh Nabi saw, dengan amal perbuatannya sebagaimana hadis-hadis yang ada.

Batasan masing-masing waktu ini merupakan ketentuan dari Allah yang disampaikan dalam al-Qur'an dan hadis Rasulullah yang telah menjelaskan lebih rinci waktu-waktu salat.

Rumusan ayat-ayat dan hadis-hadis mengenai waktu salat merupakan penerjemahan posisi harian matahari ini. Pergerakan matahari yang menjadi standar waktu salat merupakan perhatian umat Muslim sepanjang zaman. Dari pengamatan ini diketahui bahwa matahari setiap harinya bergerak dan bergeser dari posisinya. Menentukan posisi matahari di suatu hari dan di suatu tempat merupakan aspek astronomis utama dalam penentuan waktu-waktu salat. Karena itu mengetahui pergerakan matahari yang berubah-ubah sepanjang hari dan sepanjang tahun adalah hal yang teramat penting.

B. Dasar hukum waktu salat

1. QS. an-Nisa ayat 04 : 103

إِنَّ الصَّلَاةَ كَانَتْ عَلَى الْمُؤْمِنِينَ كِتَابًا مَّوْقُوتًا

⁴ Fatmawati, *Ilmu Falak*, (Cet; I, Watampone: Syahadah, 2016), h.118

Terjemahnya :

“Sesungguhnya salat itu adalah kewajiban yang ditentukan waktunya atas orang – orang beriman.”⁵

Ayat ini secara umum memberikan penjelasan bahwa salat suatu kewajiban bagi orang mukmin dan mereka wajib memelihara waktunya yang sudah ditetapkan. Paling kurang lima kali dalam sehari semalam umat Islam melakukan salat agar dia selalu ingat kepada Allah swt, sehingga meniadakan kemungkinan terjerumus ke dalam kejahatan dan kesesatan. Bagi orang yang ingin lebih mendekatkan diri kepada Allah swt, waktu lima kali itu dipandang sedikit, maka dia menambah lagi dengan salat-salat sunah pada waktu-waktu yang telah ditentukan dalam agama.⁶ Menurut In Abbas, kata "Kitaban mauquta" dalam ayat ini bermakna sebagai suatu ketentuan fardu. Selanjutnya In Abbas dan Abd ar-Razag seperti dikutip In Katsir (w. 774/1372) dalam tafsirnya memaknai kata "kitaban mauquta" sebagai bahwa salat memiliki limit waktu seperti halnya dalam ibadah haji.

2. QS. al-Isra' 78 : 17

أَقِمِ الصَّلَاةَ لِدُلُوكِ الشَّمْسِ إِلَى غَسَقِ اللَّيْلِ وَقُرْآنَ الْفَجْرِ إِنَّ قُرْآنَ الْفَجْرِ كَانَ

مَشْهُودًا

⁵ Kementrian Agama, *Al-Qur'an Dan Terjemahan*, (Cet 1. Jakarta Selatan, 2019), h.95

⁶ Lajnah Pentashihan Mushaf Al-Qur'an, *Al-Qur'an Dan Tafsirnya Jilid 2*, (Cet; I, Jakarta: Widya Cahaya, 2011), h. 255.

Terjemahnya :

“Dirikanlah salat dari sesudah matahari tergelincir sampai gelap malam dan (dirikanlah pula salat) subuh. Sesungguhnya salat subuh itu disaksikan (oleh malaikat).”⁷

Ayat ini secara memberikan penjelasan bahwa laksanakanlah salat sejak matahari tergelincir, condong dari pertengahan langit ke arah barat, sampai gelapnya malam dan laksanakan pula salat subuh. Sesungguhnya salat subuh itu disaksikan oleh malaikat, baik malaikat siang maupun malaikat malam. Perintah salat pada ayat ini mencakup salat lima waktu. Sesudah tergelincir matahari adalah waktu untuk salat duhur dan asar, sesudah gelapnya malam untuk waktu salat magrib, isya dan subuh. Dan pada sebagian malam, yaitu pada sepertiga malam yang terakhir, bangunlah dan lakukanlah salat tahajud sebagai suatu ibadah tambahan bagimu wahai nabi Muhammad, mudah-Mudahan tuhanmu mengangkatmu ke tempat yang terpuji di mana engkau memberikan syafaat agung kelak di hari kiamat.⁸

3. Hadis Jabir bin Abdillah

عَنْ جَابِرِ بْنِ عَبْدِ اللَّهِ قَالَ قَالَ أَنَّ النَّبِيَّ صَلَّى اللَّهُ عَلَيْهِ وَسَلَّمَ جَاءَهُ جِبْرِيلُ عَلَيْهِ
السَّلَامُ فَقَالَ لَهُ : قُمْ فَصَلِّهِ فَصَلَّى الظُّهْرَ حَتَّى زَالَتِ الشَّمْسُ ثُمَّ جَاءَهُ
العَصْرُ فَقَالَ : قُمْ فَصَلِّهِ فَصَلَّى العَصْرَ حِينَ صَارَ ظِلُّ كُلِّ شَيْءٍ مِثْلَهُ ثُمَّ

⁷ Kementerian Agama, *Al-Qur'an Dan Terjemahan*, (Cet 1. Jakarta Selatan, 2019), h.290

⁸ Lajnah Pentashihan Mushaf Al-Qur'an, *Al-Qur'an Dan Tafsirnya Jilid 5*, (Cet; I, Jakarta: Widya Cahaya, 2011), h. 526.

جَاءَهُ الْمَغْرِبُ فَقَالَ : ثُمَّ فَصَّلِهِ فَصَلَّى الْمَغْرِبَ حِينَ وَجَبَتِ الشَّمْسُ ثُمَّ
 جَاءَهُ الْعِشَاءُ فَقَالَ : ثُمَّ فَصَّلَهُ فَصَلَّى الْعِشَاءَ حِينَ غَابَ الشَّفَقُ ثُمَّ جَاءَهُ
 الْفَجْرُ حِينَ بَرَقَ الْفَجْرُ أَوْ قَالَ حِينَ طَلَعَ الْفَجْرُ فَقَالَ : ثُمَّ فَصَّلَهُ فَصَلَّى
 الصُّبْحَ حِينَ بَرَقَ الْفَجْرُ وَقَالَ سَطَعَ الْبَحْرُ ثُمَّ جَاءَهُ بَعْدَ الْعَدَا لِلظُّهْرِ فَقَالَ
 ثُمَّ فَصَّلَهُ فَصَلَّى الظُّهْرَ حِينَ صَارَ ظِلُّ كُلِّ شَيْءٍ مِثْلَهُ ثُمَّ جَاءَهُ الْعَصْرُ
 فَقَالَ ثُمَّ فَصَّلَهُ فَصَلَّى الْعَصْرَ حِينَ صَارَ ظِلُّ كُلِّ شَيْءٍ مِثْلَهُ ثُمَّ جَاءَهُ
 الْمَغْرِبَ وَقَتًا وَاحِدًا لَمْ يَزَلْ عَنْهُ ثُمَّ جَاءَهُ الْعِشَاءَ حِينَ ذَهَبَ نِصْفُ اللَّيْلِ أَوْ
 قَالَ ثُلُثُ اللَّيْلِ فَصَلَّى الْعِشَاءَ حِينَ جَاءَهُ حِينَ اسْفَرَ جِدًّا فَقَالَ ثُمَّ فَصَّلَهُ
 فَصَلَّى الْفَجْرَ ثُمَّ قَالَ مَا بَيْنَ هَذَيْنِ الْوَقْتَيْنِ وَقَتِ (رَوَاهُ أَحْمَدُ وَالنَّسَائِيُّ
 وَالتِّرْمِذِيُّ يَنْحُوهُ)

Artinya :

“Dari Jabir bin Abdullah, (diriwayatkan) bahwa Nabi Saw Matangi oleh Jibril as, ia berkata kepada Nabi Saw: berdirilah in kerjakanlah salat, maka Nabi Saw salat Zuhur ketika matahari tergelincir. Kemudian datang waktu Asar, ia berkata: berdirilah dan kerjakanlah salat Asar ketika bayang-bayang suatu benda telah sama panjang. Kemudian datang waktu Magrib, ia berkata: berdirilah dan kerjakanlah salat, maka Nabi Saw salat Magrib ketika matahari terbenam. Kemudian datang waktu Isya, ia berkata: berdirilah dan kerjakanlah salat Isya ketika awan merah telah hilang. Kemudian datang

waktu Fajar, ia berkata: berdirilah dan kerjakanlah salat Fajar ketika cahaya fajar mengkilat atau ia berkata fajar telah bersinar. Kemudian keesokan harinya Jibril as datang lagi untuk salat Zuhur, ia berkata: berdirilah dan kerjakanlah salat Zuhur ketika bayang-bayang suatu benda seukuran benda itu. Kemudian datang waktu Asar, ia berkata: berdirilah dan kerjakanlah salat Asar ketika bayang-bayang suatu benda seukuran dua kali benda itu. Kemudian datang waktu Magrib dalam waktu yang sama dengan tidak berubah dari waktu sebelumnya. Kemudian datang waktu Isya ketika telah berlalu seperdua malan, atau ia berkata sepertiga malam, lantas Nabi Saw salat Isya. Kemudian ia datang lagi kepada Nabi Saw ketika cahaya telah benar-benar menguning. Kemudian ia berkata: berdirilah dan kerjakanlah salat, kemudian Nabi Saw salat Fajar. Kemudian Jibril as berkata: "periode antara dua waktu itu adalah waktu salat" (HR. Ahmad, An-Nasa'i, At-Tirmidzi. Al-Bukhari berkata: "hadis ini adalah yang terbaik dalam hal waktu-waktu salat")."⁹

C. Kedudukan Matahari Pada Awal Waktu Salat

1. Duhur

Waktu duhur dimulai ketika tepi piringan matahari telah keluar dari garis zenit atau ketika matahari meninggalkan meridian sesaat setelah matahari berkulminasi hingga panjang bayang-bayang suatu benda lebih

⁹ Muhammad Bin Ali Asy-Syaukani, Nail Al-Authär Syarh Montagã Al-Akhbar, J. 1 (Mesir: Syirkah Maktabah Wa Mathba'ah Mushtafã Al-Baby Al-Halaby Wa Auladuhu Bi Mishra, T.T.), h. 351.

panjang dari objek sebenarnya. Melalui ungkapan al-Qur'an dan al-Hadits dapat difahami bahwa waktu duhur dimulai tatkala matahari telah melewati sat kulminasi dari titik pusatnya. Oleh karena itu sebagaimana dalam tabiatnya tatkala matahari telah keluar dari meridian menuju arah barat (yang disebut dengan gelincir) maka waktu duhur dinyatakan telah tiba.

Secara astronomis, posisi matahari dalam kondisi ini adalah ketika matahari telah melampaui titik kulminasinya di titik pusatnya, dan ketika matahari telah bergeser kearah barat, kondisi ini disebut gelincir. Tinggi matahari waktu duhur dapat dirumuskan dengan 90 derajat dikurangi harga mutlak lintang suatu tempat (φ) dikurangi deklinasi (δ) pada hari itu.¹⁰

Rumus penentuan waktu salat duhur yaitu :

$$12 - e + bd - bt : 15$$

Keteranga :

bd = Bujur Daerah

bt = Bujur Tempat

e = Perata Waktu

¹⁰ Arwin Juli Rakhmadi Butar-Butar, *Waktu Shalat: Menurut Sejarah, Fikih, Dan Astronomi*, (Cet; I, Malang: Madani Kelompok Intrans Publishing, 2017), h.64-65

2. Ashar

Ketika matahari berkulminasi atau berada di meridian (awal waktu Dzuhur) barang yang berdiri tegak lurus di permukaan bumi belum tentu memiliki bayangan. Bayangan itu akan terjadi manakala harga lintang tempat dan deklinasi matahari itu berbeda. Panjang bayangan yang terjadi pada saat matahari berkulminasi adalah sebesar $\tan ZM$, dimana ZM adalah jarak sudut antara zenith¹³¹ dan matahari ketika berkulminasi sepanjang meridian yakni $ZM = \text{jarak antara zenith dan matahari adalah sebesar harga mutlak lintang tempat dikurangi deklinasi matahari}$. Badan Hisab dan Rukyat Departemen Agama RI menggunakan rumusan bayangan waktu Ashar = bayangan waktu Dzuhur + tinggi bendanya atau $\tan ZM (A) = 1 + \tan ZM$.¹¹

Kajian ilmu falak di dalamnya dijelaskan, apabila matahari sedang berkulminasi, maka semua benda yang tegak lurus, semisal tongkat tidak akan menimbulkan bayang-bayang. Dan saat matahari bergerak ke ufuk, maka pada saat tertentu bayangan dari tongkat tadi akan sama dengan panjang tongkat tersebut. Maka saat itulah masuk awal waktu shalat Ashar.¹²

Rumus yang digunakan dalam penentuan waktu salat ashar yaitu :

Rumus Tinggi Matahari Waktu Ashar:

$$\text{Cotan } h = \tan (p - d) + 1$$

¹¹ Muh. Rasywan Syarif, *Ilmu Falak Integrasi Agama Dan Sains*, (Cet; I, Gowa: Alauddin University Press, 2020), h.91

¹² Labibah Amil Farah, *Waktu Shalat Ashar, Maghrib Dan Isya' Perspektif Hadis Elfalaky: Jurnal Ilmu Falak*, Vol. 4. No. 1. Tahun 2020 M / 1441 H. h 62

Rumus Sudut Waktu Matahari Waktu Ashar :

$$\cos t = - \tan p. \tan d + \sin h : \cos p : \cos d$$

Keterangan :

h = Tinggi Matahari

t = Sudut Waktu Matahari

p = Lintang Tempat

d = deklinasi

bd = Bujur Daerah

bt = Bujur Tempat

e = Perata Waktu

3. Maghrib

Waktu Maghrib dalam ilmu falak berarti saat terbenam matahari (ghurub), seluruh piringan matahari tidak kelihatan oleh pengamat. Piringan matahari berdiameter 32 menit busur, setengahnya berarti 16 menit busur, selain itu di dekat horizon terdapat refraksi¹³⁴ yang menyebabkan kedudukan matahari lebih tinggi dari kenyataan sebenarnya yang diasumsikan 34 menit busur. Terbit dan terbenam matahari secara falak ilmiy didefinisikan bila jarak zenit matahari mencapai $Z_m = 90^\circ 50'$ (the Astronomical almanac). Untuk penentuan waktu magrib, saat matahari

terbenam biasanya ditambahkan 2 menit karena disebabkan adanya larangan melakukan shalat tepat saat matahari terbit, kulminasi atas dan terbenam.¹³

Rumus yang digunakan dalam penentuan waktu salat Maghrib yaitu :

Rumus sudut waktu matahari waktu magrib :

$$\cos t = -\tan p \cdot \tan d + \sin h : \cos p : \cos d$$

Keterangan:

h = Tinggi Matahari (-1^0)

t = Sudut Waktu Matahari

p = Lintang Tempat

d = Deklinasi

bd = Bujur Daerah

bt = Bujur Tempat

e = Perata Waktu

4. Isya

Secara astronomi, awal waktu shalat Isya ditandai dengan memudarnya cahaya merah (asy-syafaq al-ahmar) di bagian langit sebelah barat yakni sebagai tanda masuknya gelap malam. Tinggi matahari pada saat

¹³ Muh. Rasywan Syarif, *Ilmu Falak Integrasi Agama Dan Sains*, (Cet; I, Gowa: Alauddin University Press, 2020), h.93

itu adalah 180 di bawah ufuk (horizon), sebelah barat dan jarak zenith matahari adalah $108(900 + 180)$, atau $h = -180$ ¹⁴

Waktu Isya dimulai sejak mega warna merah atau syafak di ufuk barat sudah hilang. Begitu juga bintang- bintang di langit sudah terlihat jelas. Hal ini disebabkan karena disaat matahari terbenam di ufuk Barat, langit tidak langsung gelap akibat pembiasan cahaya matahari. Istilah itu dikenal dengan cahaya senja' atau twilight. QS. Al-Isra' ayat 78 menjelaskan sesudah matahari tergelicir sampai gelap malam. Peristiwa ini dalam ilmu falak dikenal sebagai akhir senja astronomi (astronomical twilight). Tinggi matahari yang dipedomani kementrian agama adalah -18° di bawah ufuk barat atau jarak zenit matahari= 108° . Sementara itu, ada juga yang mempergunakan kritria -17° , -19° atau -20° , tentu saja ketinggian ini masih perlu dipertimbangkan dengan melakukan penelitian¹⁵

Rumus yang digunakan dalam menentukan waktu salat isya yaitu :

Rumus sudut waktu matahari waktu isya :

$$\cos t = -\tan p \cdot \tan d + \sin h : \cos p : \cos d$$

Keterangan:

h = Tinggi Matahari (-18^0)

t = Sudut Waktu Matahari

¹⁴ Alimuddin, *Perspektif Syar'i Dan Sains Awal Waktu Shalat*, Vol. 1 No. 1 Tahun 2012, h.128

¹⁵ Muh. Rasywan Syarif, *Ilmu Falak Integrasi Agama Dan Sains*, (Cet; I, Gowa: Alauddin University Press, 2020), h.93

p = Lintang Tempat

d = Deklinasi

bd = Bujur Daerah

bt = Bujur Tempat

e = Perata Waktu

5. Subuh

Berdasarkan keterangan hadis Nabi Saw, waktu Subuh dimulai tatkala terbit fajar shadiq. Menurut Husain Kamaluddin, berdasarkan penelitian, fajar shadig adalah ketika matahari terletak pada posisi 18 derajat di bawah ufuk (-18). Fajar shadiq ini dalam astronomi disebut dengan "astronomical twilight".¹⁶

Waktu Subuh dimulai sejak terbitnya fajar shodiq sampai waktu matahari terbit. Perlu diketahui bahwa fajar atau twilight dipagi hari terdiri dari fajar khadzib (fajar bohongan) dan fajar shodiq (fajar sungguhan). Fajar khadzib merupakan fenomena pantulan pembiasaan cahaya matahari yang menjulang ke atas dan terkadang menyerupai ekor srigala. Berbeda dengan fajar shodiq yang menunjukkan awal waktu shalat subuh yang ditandai dengan fenomena seberkas cahaya terang yang merata dan melebar di ufuk timur dari utara ke selatan. Fenomena fajar shodiq mulai muncul di ufuk

¹⁶ Arwin Juli Rakhmadi Butar-Butar, *Waktu Shalat: Menurut Sejarah, Fikih, Dan Astronomi*, (Cet; I, Malang: Madani Kelompok Intrans Publishing, 2017), h. 70

timur menjelang matahari terbit yang berkedudukan sekitar -20° di bawah ufuk atau jarak zenith matahari $=110^\circ$. Kriteria inilah yang dipedomani kementraian agama dalam menentukan waktu subuh.¹⁷

waktu shalat subuh yang paling utama adalah ketika langit masih gelap atau pagi-pagi buta yakni diawal waktu. Fajar adalah suatu fenomena alam yang muncul pada saat waktu pagi pada saat pergantian waktu malam dan siang sebelum matahari terbit. Dalam konsep syar'i fajar dibagi menjadi dua, yaitu fajar kadzib dan fajar shadiq. **Fajar kadzib** adalah fajar yang muncul ketika langit masih gelap (dinihari), cahayanya agak terang dan memancar secara vertikal keatas dan memanjang dari arah Timur ke Barat ditengah langit dan berbentuk seperti ekor serigala, lalu langit menggelap lagi, dan pada fajar ini diharamkan shalat dan diperbolehkan makan dan minum (sahur). **Fajar kadzib** juga biasa disebut dengan fajar pertama. Fajar Shadiq adalah fajar yang muncul setelah fajar kadzib atau fajar kedua. Muncul pada saat dini hari, sebelum matahari terbit, dan cahaya nya terang berwarna putih, menyebar dan menyembur di ufuk Timur secara horizon dari Utara ke Selatan. Fajar ini memperbolehkan shalat, dan mengharamkan makan dan minum (sahur). **Fajar shadiq** merupakan awal waktu shalat subuh, sampai sebelum matahari terbit.¹⁸

¹⁷ Muh. Rasywan Syarif, *Ilmu Falak Integrasi Agama Dan Sains*, (Cet; I, Gowa: Alauddin University Press, 2020), h.94

¹⁸ Nurul Aziroh Mufidah, *Eksplorasi Shalat Dhuhur, Dhuha, Dan Subuh Dalam Perspektif Hadis* Vol. 5, No, 2, Tahun 2021 h. 168

Rumus yang digunakan dalam penentuan waktu salat subuh yaitu :

Rumus sudut waktu matahari waktu

$$\cos t = -\tan p \cdot \tan d + \sin h : \cos p : \cos d$$

Keterangan:

h = Tinggi Matahari (-20°)

t = Sudut Waktu Matahari

p = Lintang Tempat

d = Deklinasi

bd = Bujur Daerah

bt = Bujur Tempat

e = Perata Waktu

Tanda masuk waktu salat wajib, murni berpatokan pada peristiwa perjalan semu harian matahari. Secara hukum Islam, tanda masuk waktu salat murni berpatokan pada fenomena harian matahari. Fenomena harian matahari dalam patokan waktu salat dapat digolongkan menjadi tiga bagian. Pertama fenomena bayang matahari yang menjadi patokan masuk waktu salat Zuhur dan Asar. Kedua, fenomena terbenam matahari sebagai patokan atau tanda masuk waktu salat Magrib. Ketiga, fenomena bias cahaya matahari yang menjadi patokan atau tanda masuk waktu salat Isya dan Subuh. Dalam ilmu falak, tanda masuk waktu salat juga berpatokan pada peristiwa harian

matahari yang dijadikan standar dalam hukum Islam. Namun, ilmu falak menerjemahkan fenomena matahari tersebut ke dalam ketinggian matahari agar sesuai dengan sudut waktu harian matahari agar sesuai dengan pedoman waktu harian yang dipedomani oleh masyarakat umum. Sehingga ketinggian matahari untuk waktu Zuhur dianggap 0° karena saat matahari berimpit dengan garis meridian dianggap 0° . Dari garis meridian diukur ketinggian matahari saat terjadi Panjang bayang dua kali Panjang benda. Untuk waktu Magrib ketinggian matahari -01° dari ufuk barat, untuk waktu salat Isya -18 derajat dari ufuk barat, dan untuk waktu Subuh -20° dari ufuk timur.¹⁹

Ilmu falak memberikan penafsiran dalam menentukan waktu salat utamanya dilihat dari ketinggian matahari dan juga ilmu falak telah memberikan ketetapan gambaran tinggi matahari dalam penentuan waktu salat. ketetapan disetiap waktu salat itu berbeda – beda seperti yang dijelaskan diatas yaitu pada tinggi matahari. Data tinggi matahari ini lah yang mempengaruhi perbedaan waktu salat.

¹⁹ Ismail, Dikson T. Yasin, Laiyina Ukhti, *Tanda Masuk Waktu Salat Dalam Perspektif Hukum Islam Dan Ilmu Falak*, Vol. 12, No. 1, Juni 2023 h.104

BAB IV

GERAK SEMU MATAHARI DAN WAKTU SALAT DIBERBAGAI GARIS

LINTANG

A. Pengaruh gerak semu matahari terhadap waktu salat

Waktu salat sangat berhubungan pada peredaran gerak semu matahari terhadap bumi. Matahari sebenarnya tidaklah bergerak, melainkan bumi yang berputar berdasarkan porosnya sehingga matahari terlihat bergerak dari timur ke barat, sehingga inilah dikatakan sebagai gerak semua matahari. Gerak semu matahari, terjadi akibat rotasi dan revolusi bumi. Ilmu Falak menentukan waktu-waktu salat berdasarkan posisi matahari yang berpatokan pada perjalanan semu matahari, bukan berdasarkan sinar matahari. Karena pergerakan matahari yang tidak menetap atau bergerak setiap saat maka hal ini menjadi acuan sebagai pengaruh terhadap penentuan waktu salat di setiap wilayah.

Gerak semu matahari terbagi atas dua bagian yaitu gerak semu harian dan gerak semu tahunan. Kedua gerak semu ini berpengaruh terhadap perubahan waktu salat di berbagai wilayah. Gerak harian merupakan gerak semu akibat pergerakan bumi berputar pada porosnya yang disebut gerak rotasi bumi dari arah barat ke timur. Sekali putaran penuh bumi (periode rotasi bumi) memerlukan waktu 23 jam 56 menit 4 detik, ditandai oleh kembalinya posisi bintang-bintang ke posisi semula, murni akibat rotasi

bumi. ¹ Rotasi bumi menyebabkan terjadinya siang dan malam serta gerak semu harian matahari. Dalam gerak semu ini, terlihat matahari muncul di langit timur di pagi hari, kemudian terbenam di langit barat pada senja hari di setiap harinya. ²

Gerak tahunan matahari merupakan gerak semu yang terjadi akibat gerak revolusi bumi mengitari matahari. Bidang orbit bumi mengedari matahari disebut bidang ekliptika, letaknya miring 23,50 terhadap bidang equator langit (perpanjangan bidang equator bumi). Periode revolusi bumi sebenarnya yang berpatokan pada bintang 365,2564 hari matahari rata-rata, namun jika berpatokan pada posisi matahari di langit memerlukan waktu 365,2422518 hari. Secara garis besar dapat dikatakan periode revolusi gerak semu tahunan matahari sekitar 365,25 hari. Gerak revolusi bumi disebut juga gerak tahunan bumi atau gerak annual.³

Membagi wilayah permukaan bumi kedalam zona-zona, yaitu ada tiga zona. **pertama zona tropis**, seluruh wilayah yang terletak antara garis lintang 23,5° lintang utara dan 23,5° lintang selatan. Wilayah ini bisa shalat sebagaimana yang diajarkan Rasulullah saw. **Zona kedua adalah zona subtropis**, wilayahnya terhampar antara lintang 23,5° sampai sekitar 70°. Mereka yang tinggal di zona dua ini masih memungkinkan shalat dengan

¹ Muh. Rasywan Syarif, *Ilmu Falak Integrasi Agama Dan Sains*, (Cet; I, Gowa: Alauddin University Press, 2020), h.43

² Butar-Butar, Rakhmadi, Juli, Arwin, *Waktu Shalat: Menurut Sejarah, Fikih, Dan Astronomi*, (Cet; I, Malang: Madani Kelompok Intrans Publishing, 2017). h.241

³ Butar-Butar, Rakhmadi, Juli, Arwin, *Waktu Shalat: Menurut Sejarah, Fikih, Dan Astronomi*, (Cet; I, Malang: Madani Kelompok Intrans Publishing, 2017). h.243

mengikuti pergerakan matahari, meskipun, pada puncak-puncak musim dingin atau panas akan mengalami masalah. Hal ini terlihat pada waktu Magrib, Isya dan Subuh menjadi satu waktu dengan tanda yang sama. Begitu juga pada musim panas waktu malamnya lebih pendek. Hal ini terlihat ketika waktu Dzuhur dan Ashar menjadi satu waktu ketika musim dingin tiba yang disebabkan waktu siang lebih pendek. **Zona ketiga, adalah zona yang sangat dekat dengan kutub**, mulai dari 70° samapi 90° . Kondisinya ekstrim berbeda dengan zona tropis, daerah ini bisa terjadi malam atau siang terus menerus berbulan-bulan. Ketiga berpatokan pada jam tropis, artinya, tidak berpatokan pada pergerakan matahari setempat, melainkan pada pergerakan matahari tropis yang dikonversi dalam bentuk jam. Alternatif ketiga ini didasarkan pada konsep garis bujur, bahwa seluruh wilayah di permukaan bumi yang berada pada garis bujur yang sama pasti berada pada jam yang sama juga.⁴

Pergerakan bumi mengitari matahari dan perputaran bumi pada porosnya mengakibatkan terjadinya pergantian siang dan malam. Pada waktu siang dan malam tersebut sebagai pergantian waktu, termasuk didalam diatur waktu pelaksanaan salat fardu. Awal waktu salat fardu diawali salat Subuh yang dilakukan dari waktu gelap menuju terang dan akhir waktu salat Isyak, dilakukan dari terang menuju gelap. Untuk salat Magrib di kala matahari telah terbenam, Zuhur-Asar merupakan pergantian siang ke waktu

⁴ Muh. Rasywan Syarif, *Ilmu Falak Integrasi Agama Dan Sains*, (Cet; I, Gowa: Alauddin University Press, 2020), h.114

sore. Lima waktu salat sehari semalam tidak ada yang memperdebatkan waktu pelaksanaannya.⁵

Wilayah yang jauh dari khatulistiwa dimana siang lebih lama dibanding malam, maka interval waktu antara matahari terbit, awal waktu duhur, asar, magrib, dan isya cukup jauh, sedangkan antara waktu isya dan subuh serta terbit sangat berdekatan. Demikian pula saat malam lebih lama, maka interval awal waktu salat antara matahari matahari terbit, awal duhur, awal ashar, dan awal magrib akan berdekatan sedangkan jarak isya, subuh dan terbit cukup jauh. Demikian perbedaan awal waktu salat antara wilayah satu dengan wilayah yangnya tidak sama dan inilah cara menentukan waktu salat dengan menggunakan posisi dan kedudukan matahari yang diakibatkan oleh gerak semu tahunan matahari.

B. Dampak perbedaan garis lintang dalam penentuan waktu salat

Posisi lintang daerah sangat mempengaruhi peredaran benda langit dalam hal ini matahari. Tidak semua daerah memiliki panjang siang dan malam yang sama. artinya semakin tinggi lintang maka semakin berbeda panjang pendeknya siang dan malam pada daerah tersebut. Salah satu contoh di daerah rusia dalam musim panas, panjang siangnya mencapai 20 jam dan malamnya hanya berdurasi 4 jam. Atau di daerah kutub bisa jadi waktu siangnya 24 jam atau siang hari berlaku terus menerus selama berminggu-

⁵ Taufiqurrahman Kurniawan, Fuad Riyadi, *Pendekatan Bayani, Burhani, Dan Irfani Dalam Menentukan Awal Waktu Subuh Di Indonesia*, Vol.12, No. 1, Juni 2021 h. 19

minggu dan berbulan- bulan. Selama waktu itu matahari berputar-putar tanpa terbit dan terbenam sejajar dengan garis lingkaran ufuk. Sebaliknya ada pula daerah yang pada bulan-bulan tertentu tidak pernah melihat matahari dimana seluruh daerah itu diliputi oleh gelap gulita yang hanya dihiasi oleh bintang gemintang dan hanya mengorbit atau mengelilingi titik kutub.⁶

Nilai suatu lintang tempat adalah 0° sampai 90° Lintang bagi tempat-tempat yang berada di belahan bumi utara disebut Lintang Utara (LU) diberi tanda positif (+), dan tempat-tempat yang berada di belahan bumi selatan disebut Lintang Selatan (LS) diberi tanda negatif (-).

Posisi lintang daerah sangat mempengaruhi peredaran benda langit dalam hal ini matahari. Tidak semua daerah memiliki panjang siang dan malam yang sama. artinya semakin tinggi lintang maka semakin berbeda panjang pendeknya siang dan malam pada daerah tersebut. Salah satu contoh di daerah rusia dalam musim panas, panjang siangnya mencapai 20 jam dan malamnya hanya berdurasi 4 jam. Atau di daerah kutub bisa jadi waktu siangnya 24 jam atau siang hari berlaku terus menerus selama berminggu-minggu dan berbulan- bulan. Selama waktu itu matahari berputar-putar tanpa terbit dan terbenam sejajar dengan garis lingkaran ufuk. Sebaliknya ada pula daerah yang pada bulan-bulan tertentu tidak pernah melihat

⁶ Muh. Rasywan Syarif, *Ilmu Falak Integrasi Agama Dan Sains*, (Cet; I, Gowa: Alauddin University Press, 2020), h.110

matahari dimana seluruh daerah itu diliputi oleh gelap gulita yang hanya dihiasi oleh bintang gemintang dan hanya mengorbit atau mengelilingi titik kutub.

Selain lintang, bujur pun erat kaitannya dalam penentuan waktu salat. bujur digunakan dalam menghitung selisi waktu daerah. Rumusnya yaitu waktu daerah 1 – waktu daerah 2 = (hasil perhitungan) : 15°. Maka hasil dari perhitungan tersebut merupakan selisi waktu daerah 1 dan 2.⁷ Contohnya Gowa (119° 40') - Manado (124° 53') = -05° 13' 00" : 15 = 0° 20' 52" atau dibulatkan menjadi 0j 20'm. maka untuk menentukan selisih waktu antara daerah 1 dengan dengan daerah 2 maka hanya memerlukan data bujur tempat tersebut.

Dalam menyusun jadwal waktu salat perlu memastikan koordinat lintang (ϕ), bujur (λ), dan tinggi tempat. Untuk memperoleh data tersebut, dapat menggunakan Global Position System (GPS) atau google earth.⁸ Atau Untuk mengetahui lintang dan bujur suatu daerah atau kota, maka penulis melampirkan daftar nama lintang dan bujur kota di Indonesia :

NO	NAMA KOTA	LINTANG (ϕ)	BUJUR (λ)	WAKTU DAERAH
1	Alahan Panjang	1° 4' S	100° 47' T	WIB
2	Ambon	3° 24' S	128° 14' T	WIT

⁷ Zulfiah Efektivitas, *Ihtiyath Awal Waktu Salat Dalam Kajian Fiqih Dan Astronomi Elfalaky: Jurnal Ilmu Falak*, Vol. 2. No. 1. Tahun 2018 M / 1439 H h. 99

⁸ Riza Afrian Mustaqim, *Relevansi Jadwal Waktu Salat Sepanjang Masa*, Vol. 6 No. 2 Juli 2020, h. 26

3	Amuntai	2° 24' S	115° 18' S	WITA
4	Anyer	6° 3' S	105° 56' T	WIB
5	Balige	2° 21' U	099° 2' T	WIB
6	Balikpapan	1° 13' S	116° 52' T	WITA
7	Banda Aceh	5° 30' U	095° 20' T	WIB
8	Banggai	1° 34' S	123° 34' T	WITA
9	Bangil	7° 38' S	112° 47' T	WIB
10	Bangka	2° 0' S	106° 00' T	WIB
11	Bangkalan	7° 3' S	112° 46' T	WIB
12	Bangkinang	0° 22' U	101° 02' T	WIB
13	Bangko	2° 7' S	102° 25' T	WIB
14	Banjar	7° 23' S	108° 32' T	WIB
15	Banjarmasin	3° 22' S	114° 40' T	WITA
16	Banjarnegara	7° 26' S	109° 40' T	WIB
17	Bandung	6° 57' S	107° 37' T	WIB
18	Bantul	7° 56' S	110° 20' T	WIB
19	Banyumas	7° 25' S	109° 43' T	WIB
20	Bayuwangi	0° 24' S	114° 23' T	WIB
21	Barabai	2° 32' S	115° 22' T	WITA
22	Batang	6° 56' S	109° 43' T	WIB
23	Baturaja	4° 7' S	104° 12' T	WIB
24	Batusangkar	0° 27' S	100° 34' T	WIB
25	Bau - bau	5° 30' S	122° 39' T	WITA
26	Bekasi	6° 19' S	107° 0' T	WIB
27	Bengkalis	1° 31' U	102° 8' T	WIB
28	Bengkulu	3° 48' S	102° 15' T	WIB
29	Bima	8° 27' S	118° 80' T	WITA
30	Binjai	9° 39' U	98° 27' T	WIB
31	Bireun	5° 17' U	96° 41' T	WIB

32	Blangkejaren	4° 2' U	97° 18' T	WIB
33	Blitar	8° 6' S	112° 9' T	WIB
34	Blora	6° 58' S	111° 25' T	WIB
35	Bogore	6° 37' S	106° 48' T	WIB
36	Bojonegoro	7° 10' S	111° 53' T	WIB
37	Bondowoso	7° 55' S	113° 50' T	WIB
38	Bonthain	5° 34' S	119° 57' T	WITA
39	Boyolali	7° 33' S	110° 35' T	WIB
40	Brebes	6° 54' S	109° 02' T	WIB
41	Bukittinggi	0° 18' S	100° 22' T	WIB
42	Bulukumba	5° 33' S	120° 12' T	WITA
43	Buntok	1° 40' S	114° 53' T	WIB
44	Calang	4° 41' U	95° 36' T	WIB
45	Camba	4° 53' S	119° 49' T	WITA
46	Cepu	7° 10' S	111° 35' T	WIB
47	Ciamis	7° 21' S	108° 27' T	WIB
48	Cianjur	6° 51' S	107° 08' T	WIB
49	Cijulang	7° 20' S	108° 33' T	WIB
50	Cikajang	7° 20' S	107° 48' T	WIB
51	Cilacap	7° 45' S	109° 02' T	WIB
52	Cimahi	6° 56' S	107° 32' T	WIB
53	Cirebon	6° 45' S	108° 33' T	WIB
54	Curup	3° 25' S	107° 30' T	WIB
55	Demak	6° 54' S	110° 37' T	WIB
56	Denpasar	8° 37' S	115° 13' T	WITA
57	Dili	8° 38' S	125° 35' T	WITA
58	Dobu	5° 47' S	134° 15' T	WITA
59	Dompu	8° 30' S	118° 28' T	WITA
60	Donggala	0° 42' S	119° 45' T	WITA

61	Ende	8° 50' S	121° 40' T	WITA
62	Enrekang	3° 35' S	119° 47' T	WITA
63	Fak – fak	3° 32' S	132° 20' T	WIT
64	Garut	7° 13' S	107° 34' T	WIB
65	Gombang	7° 35' S	109° 31' T	WIB
66	Gorontalo	0° 34' U	123° 05' T	WITA
67	Grajakan	8° 35' S	114° 13' T	WIB
68	Gersik	7° 10' S	112° 40' T	WIB
69	Gunung sitoli	1° 19' U	97° 36' T	WIB
70	Idi	4° 6' U	97° 46' T	WIB
71	Indramayu	6° 20' S	108° 18' T	WIB
72	Jakarta : Jatinegara	6° 15' S	106° 52' T	WIB
	Kebayoran	6° 14' S	106° 48' T	WIB
	Kota	6° 10' S	106° 49' T	WIB
	Tanjung pruok 1	6° 6' S	106° 53' T	WIB
73	Jambi	1° 36' S	103° 38' T	WIB
74	Jayapura	2° 28' U	140° 38' T	WIT
75	Jember	8° 10' S	113° 42' T	WIB
76	Jeneponto	5° 41' S	119° 43' T	WITA
77	Jebara	6° 36' S	110° 39' T	WIB
78	Jombang	7° 32' S	112° 13' T	WIB
79	Kabanjahe	3° 7' U	98° 28' T	WIB
80	Kalabahi	8° 12' S	124° 32' T	WITA
81	Kandangan	2° 47' S	115° 20' T	WITA
82	Kangoan	6° 50' S	115° 25' T	WIB
83	Karanganyar	7° 35' S	110° 57' T	WIB
84	Karangnunggal	7° 38' S	108° 8' T	WIB
85	Karawang	6° 18' S	107° 18' T	WIB
86	Kayuagung	3° 24' S	104° 53' T	WIB

87	Kebumen	7° 42' S	109° 39' T	WIB
88	Kediri	7° 49' S	112° 0' T	WIB
89	Kendari	3° 57' S	122° 35' T	WITA
90	Ketapang (Kalimantan)	1° 51' S	109° 58' T	WITA
91	Ketapang (Madura)	6° 53' S	113° 17' T	WIB
92	Kendal	6° 57' S	110° 11' T	WIB
93	Klaten	7° 44' S	110° 35' T	WIB
94	Kolaka	4° 2' S	121° 37' T	WITA
95	Kotabaru	3° 17' U	116° 13' T	WITA
96	Kotamobangu	0° 48' S	124° 21' T	WITA
97	Kraksaan	7° 46' S	113° 27' T	WIB
98	Krui	5° 10' U	103° 57' T	WIB
99	Kualakapas	3° 0' S	114° 26' T	WITA
100	Kualasimpang	4° 19' U	98° 3' T	WIB
101	Kualatungkal	0° 50' S	103° 25' T	WIB
102	Kudus	6° 50' S	110° 50' T	WIB
103	Kuningan	6° 58' S	110° 50' T	WIB
104	Kupang	10° 12' S	108° 23' T	WITA
105	Kutacane	3° 30' S	97° 51' T	WIB
106	Kutai	0° 30' U	177° 0' T	WITA
107	Labuha	0° 30' S	127° 29' T	WIT
108	Labuhan	6° 24' S	105° 49' T	WIB
109	Lahat	3° 47' S	103° 32' T	WIB
110	Lamongan	7° 8' S	112° 25' T	WIB
111	Langsa	8° 31' U	97° 58' T	WIB
112	Larantuka	8° 15' S	123° 00' T	WITA
113	Lhoksumawe	5° 15' U	97° 07' T	WIB
114	Lhoksokon	5° 7' U	97° 19' T	WIB

115	Lubuk linggau	3° 17' S	102° 54' T	WIB
116	Lubuk sikaping	0° 5' S	100° 10' T	WIB
117	Lumajang	8° 8' S	113° 14' T	WIB
118	Luwuk	0° 55' S	122° 49' T	WITA
119	Madiun	7° 37' S	111° 32' T	WIB
120	Magelang	7° 37' S	110° 12' T	WIB
121	Majalengka	6° 50' S	108° 12' T	WIB
122	Majene	3° 33' S	118° 59' T	WITA
123	Makale	3° 8' S	119° 51' T	WITA
124	Malang	7° 59' S	112° 36' T	WIB
125	Malimping	6° 47' S	106° 01' T	WIB
126	Mamuju	2° 43' S	118° 54' T	WITA
127	Manado	1° 33' U	124° 53' T	WITA
128	Maninjau	0° 17' S	100° 13' T	WIB
129	Manokwari	1° 0' S	134° 05' T	WIT
130	Marabahan	3° 02' S	114° 44' T	WITA
131	Manipi	5° 23' S	120° 00' T	WITA
132	Maros	5° 0' S	119° 35' T	WITA
133	Martapura	3° 23' S	114° 52' T	WITA
134	Mataram	8° 36' S	116° 08' T	WIB
135	Maumete	8° 30' S	122° 08' T	WITA
136	Medan	3° 38' U	98° 28' T	WIB
137	Merak	5° 56' S	106° 00' T	WIB
138	Marauke	8° 30' S	140° 27' T	WIT
139	Malabu	4° 11' U	96° 07' T	WIB
140	Mauredeu	5° 15' U	96° 15' T	WIB
141	Mojokerto	7° 28' S	112° 26' T	WIB
142	Morotai	2° 10' U	128° 10' T	WITA
143	Muara eninm	3° 38' S	103° 47' T	WIB

144	Muara labu	1° 29' S	101° 02' T	WIB
145	Muara tewe	0° 31' S	114° 53' T	WITA
146	Muko - muko	2° 33' S	101° 55' T	WIT
147	Negara (Bali)	8° 23' S	114° 35' T	WITA
148	Negara (Kalimantan Selatan)	2° 24' S	115° 05' T	WITA
149	Ngajuk	7° 38' S	111° 53' T	WIB
150	Ngawi	7° 26' S	111° 26' T	WIB
151	Pacitan	8° 12' S	111° 06' T	WIB
152	Padang	0° 57' S	100° 21' T	WIB
153	Padang Panjang	0° 27' S	100° 23' T	WIB
154	Padang sidempuang	1° 25' U	99° 14' T	WIB
155	Painan	1° 20' S	100° 33' T	WIB
156	Pekan baru	0° 30' U	101° 28' T	WIB
157	Pelabuhan ratu	7° 3' S	106° 25' T	WIB
158	Palangkaraya	2° 16' S	113° 56' T	WIB
159	Palebang	2° 59' S	104° 57' T	WIB
160	Palopo	3° 01' S	120° 13' T	WITA
161	Palu	0° 50' S	119° 54' T	WITA
162	Pamanukang	6° 18' S	107° 50' T	WIB
163	Pamekasan	0° 09' S	113° 30' T	WIB
164	Pameungpeuk	7° 38' S	107° 42' T	WIB
165	Pandegelang	6° 19' S	106° 06' T	WIB
166	Pao - pao (Gowa)	5° 10' S	119° 55' T	WITA
167	Pangkajene	4° 50' S	119° 34' T	WITA
168	Pangkalan bun	2° 40' S	111° 45' T	WIB
169	Pangkal pinang	2° 07' S	106° 10' T	WIB
170	Pare - pare	4° 01' S	119° 40' T	WITA

171	Pariaman	0° 37' S	100° 07' T	WIB
172	Pasir pangarayan	0° 35' U	100° 17' T	WIB
173	Pasuruan	7° 40' S	112° 55' T	WIB
174	Pati	6° 38' S	111° 03' T	WIB
175	Payakumbuh	0° 13' S	100° 37' T	WIB
176	Pekalongan	6° 55' S	109° 41' T	WIB
177	Pemalang	6° 55' S	109° 24' T	WIB
178	Pematang siantar	2° 58' U	99° 02' T	WIB
179	Pengalengan	7° 13' S	107° 03' T	WIB
180	Pinrang	3° 47' S	119° 40' T	WITA
181	Polewali	3° 25' S	119° 22' T	WITA
182	Pontianak	0° 05' S	109° 22' T	WITA
183	Poso	1° 24' S	120° 47' T	WITA
184	Praya	8° 43' S	116° 17' T	WITA
185	Probolinggo	7° 45' S	113° 13' T	WIB
186	Purbalingga	7° 25' S	109° 22' T	WIB
187	Purwakarta	6° 36' S	107° 29' T	WIB
188	Purwodadi	7° 08' S	110° 54' T	WIB
189	Purwokerto	7° 28' S	109° 13' T	WIB
190	Purworejo	7° 28' S	109° 26' T	WIB
191	Putusiban	0° 49' U	112° 56' T	WIB
192	Raba	0° 30' S	118° 45' T	WITA
193	Raha	4° 50' S	122° 45' T	WITA
194	Rangkasbitung	6° 22' S	106° 13' T	WIB
195	Rantau	2° 55' S	115° 09' T	WITA
196	Rantau prapat	2° 07' S	99° 50' T	WIB
197	Rembang	6° 39' S	111° 29' T	WIB
198	Rengat	0° 23' S	102° 34' T	WIB
199	Roteng	8° 40' S	120° 30' T	WITA

200	Sabang	5° 54' U	95° 21' T	WIB
201	Salatiga	7° 20' S	110° 29' T	WIB
202	Samarinda	0° 28' S	117° 11' T	WITA
203	Sambas	1° 18' U	109° 18' T	WITA
204	Sampang	7° 11' S	113° 15' T	WIB
205	Sempit	2° 32' S	112° 58' T	WITA
206	Sanggau	0° 08' U	110° 43' T	WITA
207	Sawahlunto	0° 40' S	100° 46' T	WIB
208	Selatpanjang	1° 00' S	102° 15' T	WIB
209	Selong	8° 38' S	116° 30' T	WITA
210	Semarang	7° 00' S	110° 24' T	WITA
211	Serang	6° 08' S	106° 09' T	WIB
212	Sibolga	1° 47' U	98° 46' T	WIB
213	Sidenreng rappang	4° 00' S	119° 55' T	WITA
214	Sidikalang	2° 45' U	98° 20' T	WIB
215	Sidoarjo	7° 29' S	112° 43' T	WIB
216	Sigli	5° 24' U	95° 57' T	WIB
217	Sijunjung	0° 41' S	100° 58' T	WIB
218	Sinabang	2° 29' U	96° 22' T	WIB
219	Sindangbarang	7° 26' S	107° 08' T	WIB
220	Singaraja	8° 08' S	115° 0' T	WIB
221	Singkawang	0° 52' U	109° 00' T	WITA
222	Singkil	2° 18' U	97° 45' T	WIB
223	Sinjai	5° 05' S	120° 08' T	WIB
224	Sintang	0° 06' U	111° 34' T	WITA
225	Situbondo	7° 44' S	114° 01' T	WIB
226	Sleman	7° 43' S	110° 22' T	WIB
227	Solo	7° 35' S	110° 48' T	WIB
228	Solok	0° 47' S	100° 38' T	WIB

229	Sorong	0° 50' S	131° 15' T	WIB
230	Sragen	7° 27' S	111° 01' T	WIB
231	Sukabumi	6° 55' S	106° 26' T	WIB
232	Sukarjo	7° 42' S	110° 50' T	WIB
233	Suliki	0° 06' S	100° 27' T	WITA
234	Sumbawa besar	8° 30' S	117° 25' T	WITA
235	Sumedang	6° 53' S	107° 53' T	WIB
236	Sumenep	7° 03' S	113° 53' T	WIB
237	Sungai penuh	2° 04' S	101° 24' T	WIB
238	Sungguminasa	5° 12' S	119° 30' T	WITA
239	Surabaya	7° 15' S	112° 45' T	WIB
240	Tabanan	8° 29' S	115° 02' T	WIB
241	Tahuna	3° 36' U	125° 30' T	WITA
242	Takalar	5° 30' S	119° 25' T	WITA
243	Akengeun	4° 43' U	96° 50' T	WIB
244	Talu	0° 13' U	99° 58' T	WIB
245	Tanahgrogot	1° 52' S	116° 13' T	WITA
246	Tanggerang	6° 12' S	106° 38' T	WIB
247	Tanjung(Kalimantan selatan)	2° 08' S	115° 26' T	WITA
248	Tanjung bali (Sumatra utara)	2° 58' U	99° 44' T	WIB
249	Tanjung karang	5° 25' S	105° 17' T	WIB
250	Tanjung panda	2° 45' S	107° 40' T	WIB
251	Tanjung pinang	0° 55' U	104° 29' T	WIB
252	Tanjung redep	2° 08' U	117° 28' T	WIB
253	Tanjung selor	2° 46' U	117° 22' T	WITA
254	Tapak tuan	3° 18' U	97° 10' T	WIB
255	Tasikmalaya	7° 27' S	108° 13' T	WIB

256	Tebing tinggi	3° 22' U	99° 07' T	WIB
257	Tegal	6° 54' S	109° 08' T	WIB
258	Telukbetung	5° 26' S	105° 17' T	WIB
259	Tenanggung	7° 22' S	110° 08' T	WIB
260	Ternate	1° 49' U	127° 24' T	WIT
261	Tobelo	1° 45' U	128° 00' T	WIT
262	Tuban	6° 45' S	112° 04' T	WIB
263	Tulung agung	8° 05' S	111° 54' T	WIB
264	Ujung kulong	6° 45' S	105° 20' T	WIB
265	Ujung pandang	5° 08' S	119° 27' T	WITA
266	Walkabubak	9° 40' S	119° 25' T	WITA
267	Waingapu	9° 40' S	120° 15' T	WIT
268	Watampone	4° 34' S	120° 20' T	WITA
269	Watamsompeng	4° 21' S	119° 55' T	WITA
270	Wates (kulon progom)	7° 52' S	110° 8' T	WIB
271	Wonogiri	7° 50' S	110° 55' T	WIB
272	Wonosari	7° 58' S	110° 35' T	WIB
273	Wonosobo	7° 24' S	109° 54' T	WIB
274	Pangkep	4° 50' S	119° 35' T	WITA
275	Barru	4° 25' S	119° 37' T	WITA
276	Mamasa	2° 57' S	119° 22' T	WITA
277	Pasangkayu	1° 10' S	119° 20' T	WITA
278	Malili	2° 38' S	121° 06' T	WITA
279	Masamba	2° 35' S	120° 22' T	WITA
280	Belopa	3° 18' S	120° 22' T	WITA
281	Sengkang	4° 06' S	120° 00' T	WITA
282	Selayar	6° 06' S	120° 30' T	WITA
283	Siwa	3° 42' S	120° 25' T	WITA

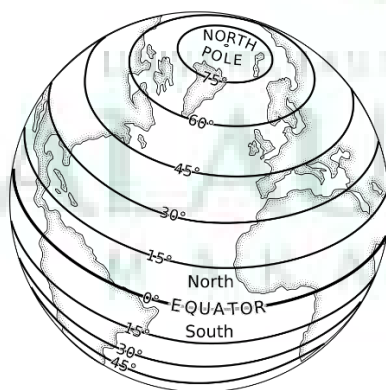
284	Larompong	3° 31' S	120° 22' T	WITA
285	Padang - padang	3° 23' S	120° 20' T	WITA
286	Lasusua	3° 30' S	120° 54' T	WITA
287	Lambai	3° 37' S	120° 59' T	WITA
288	Olo - oloho	3° 19' S	121° 03' T	WITA
289	Bajo	3° 23' S	120° 19' T	WITA
290	Malakaji	5° 26' S	119° 49' T	WITA
291	Malino	5° 15' S	119° 50' T	WITA
292	Toil - toil	1° 04' U	120° 45' T	WITA

Table 4. 1 Daftar nama lintang dan bujur kota di Indonesia⁹

C. Perhitungan waktu salat

Dalam proses penentuan waktu salat harus mengetahui data yang dibutuhkan yaitu :

1. Lintang

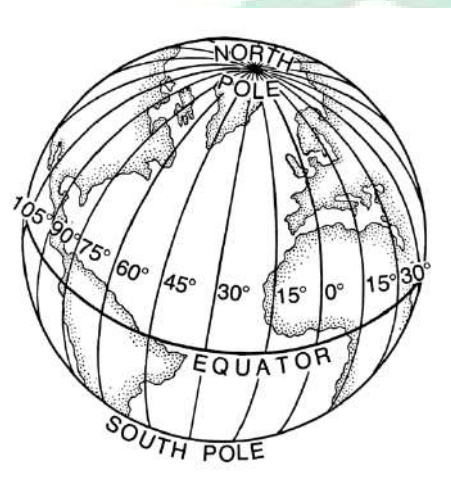


Gambar 4. 1 lintang

⁹ Muhyiddin Khazin, Kamus Ilmu Falak , (Cet; I, Jogjakarta: Buana Pustaka, 2005).
h,131

Jarak sudut sepanjang titik diatas permukaan bumi dari titik utara dan selatan. Posisi lintang biasanya dinotasikan dengan simbol huruf Yunani φ . Posisi lintang merupakan penghitungan sudut dari 0° di khatulistiwa sampai ke $+90^\circ$ di kutub utara dan -90° di kutub selatan.

2. Bujur



Gambar 4.2 bujur

Bujur adalah lingkaran meridian suatu tempat. tempat yang berada di sebelah barat Greenwich disebut Bujur Barat (BB) dan diberi tanda negatif (-), sedangkan bagi tempat-tempat yang berada disebelah timur Greenwich disebut Bujur Timur (BT) dan diberi tanda positif (+).Garis Bujur dihitung berdasarkan pengukuran sudut dari 0° di Meridian Utama ke $+180^\circ$ arah timur dan -180° arah barat.

3. Azimuth matahari

Azimuth matahari memberikan informasi tentang posisi matahari pada waktu tertentu di suatu tempat. Azimuth 0° menunjukkan bahwa matahari berada di utara sejati, sementara azimuth 180° menunjukkan matahari berada di selatan sejati. Azimuth matahari berubah sepanjang hari karena matahari bergerak melintasi cakrawala.¹⁰

4. Prata waktu

selisih antara waktu kulminasi matahari hakiki dengan waktu kulminasi matahari pertengahan. Dalam keadaan ini, ketika matahari hakiki berada pada pukul 12:00, namun sesungguhnya menurut waktu matahari pertengahan belum mencapai pukul 12:00, misalnya masih pukul 11:54. Oleh karena itu besarnya perata waktu pada waktu itu adalah $12:00 - 11:54 = +6$ menit.

5. Deklinasi matahari

posisi matahari sepanjang lingkaran deklinasi dihitung dari ekuator langit sampai matahari. Apabila matahari berada di sebelah utara equator maka deklinasi matahari bertanda positif (+), jika berada di sebelah selatan equator maka deklinasi matahari bertanda negatif (-). deklinasi matahari senantiasa berubah. Perubahan itu tidak hanya dari hari ke hari, namun dari jam ke

¹⁰ Falak Abi, "Perhitungan Waktu Shalat", 1 Januari 2018, <https://falak.abi.id/perhitungan-waktu-shalat/> (Diakses pada tanggal 30 April 2024)

jam. Perubahan deklinasi paling besar adalah tatkala matahari berkedudukan di ekuator.

6. Ihtiyad / pembulatan

Kementerian Agama RI menyatakan bahwa ihtiyath adalah suatu langkah pengamanan dalam menentukan waktu salat dengan cara menambahkan atau mengurangi waktu agar tidak mendahului awal waktu salat dan tidak melampaui akhir waktu salat Ihtiyad atau kehati-hatian ataupun pembulatan Pembulatan ihtiyat yaitu 0j 02m atau waktu pembulatan menjadi 2 menit.¹¹

7. Bujur (waktu) Tolo

Bujur (waktu) tolo adalah perbedaan waktu antar satu tempat dengan tempat yang lain karena adanya perbedaan bujur tempat.¹²

Berdasarkan KEPRES No. 41 tahun 1987 Negara Republik Indonesia dibagi menjadi tiga wilayah waktu, yaitu: Waktu Indonesia Barat (WIB) dengan bujur tolok 105° BT atau GMT + 7 jam. Waktu Indonesia Barat meliputi: Sumatera, Jawa, Madura, Kalimantan Barat, Kalimantan Tengah. Waktu Indonesia Tengah (WITA) dengan bujur tolok 120° BT atau GMT + 8 jam. Waktu Indonesia Tengah meliputi: Kalimantan Timur, Kalimantan Selatan,

¹¹ Ayusman, *ILMU FALAK I: Fiqh Hisab Rukyah Penentuan Arah Kiblat dan Awal Waktu Shalat*, (Cet; I, Tangerang: Media Edu Pustaka, 2022), h.86

¹² Nur Aisyah, *Peranan Ilmu Hisab Dalam Penentuan Waktu Imsakiah Di Kabupaten Gowa*, Vol. 5, No. 1, Tahun 2021 h.108

Bali, Nusa Tenggara Barat, Nusa Tenggara Timur, Timor-Timur, Sulawesi. Waktu Indonesia Timur (WIT) dengan bujur tolok 135° BT atau GMT + 9jam. Waktu Indonesia Timur meliputi: Maluku dan Irian Jaya. Bujur (Waktu) Tolok ini dapat disebut juga dengan zona waktu lokal.¹³ Bujur waktu ini digunakan dalam pembagian waktu daerah di Indonesia.

Cara pengambilan jam dalam penentuan waktu salat dengan mengambil data ephemeris yaitu :

- Duhur = pukul 14.00 - 8 GMT = jam 06 GMT
- Ashar = pukul 15.00 - 8 GMT = jam 07 GMT
- Maghrib dan isya = pukul 19.00 - 8 GMT = jam 11 GMT
- Subuh = pukul 05.00 - 8 GMT = jam 3 + 24 = 21 GMT

Ilmu falak dalam menentukan waktu salat yaitu dengan hisab trigonometri yang perlu dilakukan yaitu menentukan lokasi atau daerah, tanggal, bulan, dan tahun waktu salat yang akan dihitung. Menyiapkan data-data yang dibutuhkan, yang dalam hal ini peneliti akan menggunakan ephemeris 2023-2024. Dalam tabel ephemeris yang digunakan sudah lengkap data matahari seperti prata waktu, deklinasi matahari dan bisa dilihat pada tabel dibawah ini :

¹³ Abbas Padil, *Ilmu Falak: Dasar-dasar Ilmu Falak, Masalah Arah Kiblat, Waktu Shalat, dan Petunjuk Praktikum*, (Cet; I, Gowa: Alauddin University Press, 2012), h.98

21 Juni 2024

DATA MATAHARI

Jan	Ecliptic Longitude (°)	Ecliptic Latitude (°)	Apparent Right Ascension	Apparent Declination	True Geocentric Distance	Semi Diameter	True Obliquity	Equation Of Time
0	90° 07' 51"	-0.64°	90° 08' 07"	23° 26' 17"	1.0162078	15'44.33"	23° 26' 18"	-1 m 49 s
1	90° 10' 14"	-0.64°	90° 10' 13"	23° 26' 17"	1.0162065	15'44.33"	23° 26' 18"	-1 m 50 s
2	90° 12' 37"	-0.65°	90° 13' 19"	23° 26' 17"	1.0162091	15'44.32"	23° 26' 18"	-1 m 50 s
3	90° 14' 60"	-0.65°	90° 15' 55"	23° 26' 17"	1.0162118	15'44.32"	23° 26' 18"	-1 m 51 s
4	90° 17' 23"	-0.65°	90° 18' 31"	23° 26' 17"	1.0162145	15'44.32"	23° 26' 18"	-1 m 51 s
5	90° 19' 46"	-0.65°	90° 21' 07"	23° 26' 16"	1.0162172	15'44.32"	23° 26' 18"	-1 m 52 s
6	90° 22' 69"	-0.65°	90° 23' 43"	23° 26' 16"	1.0162198	15'44.31"	23° 26' 18"	-1 m 52 s
7	90° 24' 32"	-0.65°	90° 26' 19"	23° 26' 15"	1.0162225	15'44.31"	23° 26' 18"	-1 m 53 s
8	90° 26' 55"	-0.66°	90° 28' 55"	23° 26' 15"	1.0162252	15'44.31"	23° 26' 18"	-1 m 53 s
9	90° 29' 18"	-0.66°	90° 31' 31"	23° 26' 14"	1.0162278	15'44.31"	23° 26' 18"	-1 m 54 s
10	90° 31' 42"	-0.66°	90° 34' 07"	23° 26' 14"	1.0162305	15'44.30"	23° 26' 18"	-1 m 54 s
11	90° 34' 05"	-0.66°	90° 36' 42"	23° 26' 13"	1.0162331	15'44.30"	23° 26' 18"	-1 m 55 s
12	90° 36' 28"	-0.66°	90° 39' 18"	23° 26' 13"	1.0162357	15'44.30"	23° 26' 18"	-1 m 56 s
13	90° 38' 51"	-0.66°	90° 41' 54"	23° 26' 12"	1.0162384	15'44.30"	23° 26' 18"	-1 m 56 s
14	90° 41' 14"	-0.66°	90° 44' 30"	23° 26' 11"	1.0162410	15'44.29"	23° 26' 18"	-1 m 57 s
15	90° 43' 37"	-0.66°	90° 47' 06"	23° 26' 11"	1.0162436	15'44.29"	23° 26' 18"	-1 m 57 s
16	90° 45' 60"	-0.66°	90° 49' 42"	23° 26' 10"	1.0162462	15'44.29"	23° 26' 18"	-1 m 58 s
17	90° 48' 23"	-0.67°	90° 52' 18"	23° 26' 09"	1.0162488	15'44.29"	23° 26' 18"	-1 m 58 s
18	90° 50' 46"	-0.67°	90° 54' 54"	23° 26' 08"	1.0162514	15'44.28"	23° 26' 18"	-1 m 59 s
19	90° 53' 69"	-0.67°	90° 57' 30"	23° 26' 07"	1.0162540	15'44.28"	23° 26' 18"	-1 m 59 s
20	90° 55' 32"	-0.67°	91° 00' 06"	23° 26' 06"	1.0162566	15'44.28"	23° 26' 18"	-1 m 59 s
21	90° 57' 55"	-0.67°	91° 02' 42"	23° 26' 05"	1.0162592	15'44.28"	23° 26' 18"	-2 m 00 s
22	91° 00' 18"	-0.67°	91° 05' 18"	23° 26' 04"	1.0162617	15'44.27"	23° 26' 18"	-2 m 01 s
23	91° 02' 41"	-0.67°	91° 07' 54"	23° 26' 03"	1.0162643	15'44.27"	23° 26' 18"	-2 m 01 s
24	91° 05' 05"	-0.67°	91° 10' 30"	23° 26' 02"	1.0162669	15'44.27"	23° 26' 18"	-2 m 02 s

*) for mean equinox of date

Gambar 4.3 tabel ephimeris 21 juni 2024¹⁴

22 Desember 2024

DATA MATAHARI

Jan	Ecliptic Longitude (°)	Ecliptic Latitude (°)	Apparent Right Ascension	Apparent Declination	True Geocentric Distance	Semi Diameter	True Obliquity	Equation Of Time
0	270° 37' 36"	0.04°	270° 40' 36"	-23° 26' 13"	0.9836911	16'15.54"	23° 26' 18"	1 m 26 s
1	270° 40' 09"	0.03°	270° 43' 23"	-23° 26' 12"	0.9836918	16'15.54"	23° 26' 18"	1 m 25 s
2	270° 42' 42"	0.03°	270° 46' 09"	-23° 26' 12"	0.9836924	16'15.54"	23° 26' 18"	1 m 23 s
3	270° 45' 15"	0.02°	270° 48' 56"	-23° 26' 11"	0.9836871	16'15.54"	23° 26' 18"	1 m 22 s
4	270° 47' 47"	0.01°	270° 51' 42"	-23° 26' 10"	0.9836847	16'15.55"	23° 26' 18"	1 m 21 s
5	270° 50' 20"	0.01°	270° 54' 29"	-23° 26' 09"	0.9836824	16'15.55"	23° 26' 18"	1 m 20 s
6	270° 52' 53"	0.00°	270° 57' 15"	-23° 26' 08"	0.9836801	16'15.55"	23° 26' 18"	1 m 18 s
7	270° 55' 26"	-0.00°	271° 00' 02"	-23° 26' 07"	0.9836777	16'15.55"	23° 26' 18"	1 m 17 s
8	270° 57' 59"	-0.01°	271° 02' 48"	-23° 26' 06"	0.9836754	16'15.56"	23° 26' 18"	1 m 16 s
9	271° 00' 31"	-0.01°	271° 05' 25"	-23° 26' 05"	0.9836731	16'15.56"	23° 26' 18"	1 m 15 s
10	271° 03' 04"	-0.02°	271° 08' 21"	-23° 26' 04"	0.9836709	16'15.56"	23° 26' 18"	1 m 13 s
11	271° 05' 37"	-0.02°	271° 11' 08"	-23° 26' 02"	0.9836686	16'15.56"	23° 26' 18"	1 m 12 s
12	271° 08' 10"	-0.03°	271° 13' 54"	-23° 26' 01"	0.9836663	16'15.56"	23° 26' 18"	1 m 11 s
13	271° 10' 42"	-0.04°	271° 16' 41"	-23° 25' 60"	0.9836640	16'15.57"	23° 26' 18"	1 m 10 s
14	271° 13' 15"	-0.04°	271° 19' 27"	-23° 25' 58"	0.9836618	16'15.57"	23° 26' 18"	1 m 08 s
15	271° 15' 48"	-0.05°	271° 22' 14"	-23° 25' 57"	0.9836595	16'15.57"	23° 26' 18"	1 m 07 s
16	271° 18' 21"	-0.05°	271° 25' 00"	-23° 25' 55"	0.9836573	16'15.57"	23° 26' 18"	1 m 06 s
17	271° 20' 53"	-0.06°	271° 27' 47"	-23° 25' 54"	0.9836551	16'15.58"	23° 26' 18"	1 m 05 s
18	271° 23' 26"	-0.06°	271° 30' 33"	-23° 25' 52"	0.9836529	16'15.58"	23° 26' 18"	1 m 04 s
19	271° 25' 59"	-0.07°	271° 33' 20"	-23° 25' 51"	0.9836507	16'15.58"	23° 26' 18"	1 m 02 s
20	271° 28' 32"	-0.07°	271° 36' 06"	-23° 25' 49"	0.9836485	16'15.58"	23° 26' 18"	1 m 01 s
21	271° 31' 05"	-0.08°	271° 38' 53"	-23° 25' 47"	0.9836463	16'15.58"	23° 26' 18"	0 m 60 s
22	271° 33' 37"	-0.09°	271° 41' 39"	-23° 25' 46"	0.9836441	16'15.59"	23° 26' 18"	0 m 59 s
23	271° 36' 10"	-0.09°	271° 44' 26"	-23° 25' 44"	0.9836419	16'15.59"	23° 26' 18"	0 m 57 s
24	271° 38' 43"	-0.10°	271° 47' 12"	-23° 25' 42"	0.9836397	16'15.59"	23° 26' 18"	0 m 56 s

*) for mean equinox of date

Gambar 4. 4 tabel ephimeris 22 desember 2024¹⁵

¹⁴ Kementerian Agama RI, Ephemeris Hisab Rukyat 2024, (Cet; I, Jakarta, 2023), h.215

¹⁵ Kementerian Agama RI, Ephemeris Hisab Rukyat 2024, (Cet; I, Jakarta, 2023), h.399

Perhitungan waktu salat

a. Waktu Duhur

- Menghitung waktu salat Duhur di Gowa tanggal, 21 Juni 2024

Data :

Bujur tempat : $119^{\circ}40'$

Bujur daerah : 120 WITA

Perata waktu (e) : -0j 1m 52s

Rumus Duhur :

$$12 - (e) \rightarrow 12 - (-0j 1m 52) = 12j 1m 52d$$

Penyesuaian dengan WITA

$$120 - 119^{\circ} 40' = 0^{\circ} 20' 0'' : 15 = \underline{0^{\circ} 1' 20''} +$$

$$12^{\circ} 3' 12''$$

Ihtiyad / pembulatan 0j 02m : 0j 01m 48d +

$$12^{\circ} 05' 00''$$

Awal waktu salat Duhur di Gowa pukul 12 : 05 WITA

- Menghitung waktu salat Duhur di Gowa tanggal, 22 Desember 2024

Data :

Bujur tempat : $119^{\circ}40'$

Bujur daerah : 120 WITA

Perata waktu (e) : 0j 1m 18d

Rumus Duhur :

$$12 - (e) \rightarrow 12 - (0j 1m 18d) = 11j 58m 42d$$

Penyesuaian dengan WITA

$$120 - 119^{\circ} 40' = 0^{\circ} 20' 0'' : 15 = \underline{0^{\circ} 1' 20''} +$$

$$12^{\circ} 0' 02''$$

Ihtiyad / pembulatan 0j 02m : 0j 01m 58d +

$$12^{\circ} 02' 00''$$

Awal waktu salat duhur di Gowa pukul 12 : 02 WITA

- Menghitung waktu salat Duhur di Manado tanggal, 21 Juni 2024

Data :

Bujur tempat : $124^{\circ} 53'$

Bujur daerah : 120 WITA

Perata waktu (e) : -0j 1m 52d

Rumus Duhur :

$$12 - (e) \rightarrow 12 - (-0j 1m 52d) = 12j 1m 52d$$

Penyesuaian dengan WITA

$$120 - 124^{\circ} 53' = 04^{\circ} 53' 00'' : 15 = \underline{0^{\circ} 19' 32''} +$$

$$12^{\circ} 21' 24''$$

Ihtiyad / pembulatan 0j 02m : 0j 01m 36d +

$$12^{\circ} 23' 00''$$

Awal waktu salat Duhur di Manado pukul 12 : 23 WITA

- Menghitung waktu salat Duhur di Manado tanggal, 22 Desember 2024

Data :

Bujur tempat : $124^{\circ} 53'$

Bujur daerah : 120 WITA

Perata waktu (e) : 0j 1m 18d

Rumus duhur :

$$12 - (e) \rightarrow 12 - (0j 1m 18d) = 11j 58m 42d$$

Penyesuaian dengan WITA

$$120 - 124^{\circ} 53' = 04^{\circ} 53' 00'' : 15 = \underline{0^{\circ} 19' 32''} +$$

$$11^{\circ} 39' 10''$$

Ihtiyad / pembulatan 0j 02m : 0j 01m 40d +

$$11^{\circ} 50' 00''$$

Awal waktu salat Duhur di Manado pukul 11 : 50 WITA

b. Waktu Ashar

Menghitung awal waktu Ashar di Gowa pada tanggal 21 juni 2024

Data :

Lintang tempat : $5^{\circ} 10'$

Bujur tempat : $119^{\circ}40'$

Bujur daerah : 120 WITA

Deklinasi : $23^{\circ} 26' 15''$

Perata waktu (e) : -0j 1m 53d

Tinggi matahari waktu Ashar

$$\text{Cotan } h = \tan [p - d] + 1$$

$$\text{Cotan } h = \tan [(-5^{\circ} 10') - 23^{\circ} 26' 15''] + 1$$

$$= \tan (-28^{\circ} 36' 15'') + 1$$

$$= \tan 28^{\circ} 36' 15'' + 1$$

$$= 1,5453120426809$$

$$h = 49^{\circ} 40' 31,08''$$

Sudut matahari waktu Ashar

$$\text{Cos } t = - \tan p \times \tan d + \sin h : \cos p : \cos d$$

$$\begin{aligned}
 &= -\tan(-5^\circ 10') \times \tan 23^\circ 26' 15'' + \sin 49^\circ 40' 31,08'' \\
 &\quad : \cos(-5^\circ 10') : \cos 23^\circ 26' 15'' \\
 &= 0,873535844185 \\
 &= 41^\circ 08' 18,16'' : 15 = 2^\circ 44' 33,21''
 \end{aligned}$$

Rumus Duhur :

$$\begin{aligned}
 12 - (e) &\rightarrow 12 - (-0j 1m 53d) = \underline{12^\circ 01' 53''} + \\
 &= 14^\circ 46' 26,21''
 \end{aligned}$$

Penyesuaian dengan WITA

$$\begin{aligned}
 120 - 119^\circ 40' &= 0^\circ 20' 0'' : 15 = \underline{0^\circ 1' 20''} + \\
 &= 14^\circ 47' 46,21''
 \end{aligned}$$

Ihtiyad / pembulatan 0j 02m : 0j 01m 13d +

$$14^\circ 49' 00''$$

Awal waktu salat Ashar pukul 14: 49 WITA

Menghitung awal waktu Ashar di Gowa pada tanggal 22 Desember 2024

Data :

Lintang tempat : $5^\circ 10'$

Bujur tempat : $119^\circ 40'$

Bujur daerah : 120 WITA

Deklinasi : $-23^{\circ} 26' 07''$

Perata waktu (e) : -0j 1m 17d

Tinggi matahari waktu Ashar

$$\text{Cotan } h = \tan [p - d] + 1$$

$$\text{Cotan } h = \tan [(-5^{\circ} 10') - (-23^{\circ} 26' 07'')] + 1$$

$$= \tan 18^{\circ} 16' 07'' + 1$$

$$= 1,330110730901$$

$$h = 41^{\circ} 15' 7,1''$$

Sudut matahari waktu Ashar

$$\text{Cos } t = - \tan p \times \tan d + \sin h : \cos p : \cos d$$

$$= - \tan (-5^{\circ} 10') \times \tan (-23^{\circ} 26' 07'') + \sin 41^{\circ} 15' 7,1''$$

$$: \cos (-5^{\circ} 10') : \cos (-23^{\circ} 26' 07'')$$

$$= 0,6823907177029$$

$$= 34^{\circ} 18' 33,35'' : 15 = 2^{\circ} 17' 14,22''$$

Rumus Duhur :

$$12 - (e) \rightarrow 12 - (0j 1m 17d) = \underline{11j 58m 43d} +$$

$$= 14^{\circ} 15' 57,22''$$

Penyesuaian dengan WITA

$$120 - 119^{\circ} 40' = 0^{\circ} 20' 0'' : 15 = \underline{0^{\circ} 1' 20''} +$$

$$= 14^{\circ} 17' 17,22''$$

Ihtiyad / pembulatan 0j 02m : 0j 01m 43d +

$$14^{\circ} 19' 00''$$

Awal waktu salat Ashar di Gowa pukul 14 : 19 WITA

Menghitung awal waktu Ashar di Manado pada tanggal 21 juni 2024

Data :

Lintang tempat : $1^{\circ} 33'$

Bujur tempat : $124^{\circ} 53'$

Bujur daerah : 120 WITA

Deklinasi : $23^{\circ} 26' 15''$

Perata waktu (e) : -0j 1m 53d

Tinggi matahari waktu Ashar

$$\text{Cotan } h = \tan [p - d] + 1$$

$$\text{Cotan } h = \tan [1^{\circ} 33' - 23^{\circ} 26' 15''] + 1$$

$$= \tan (-21^{\circ} 53' 15'') + 1$$

$$= \tan 21^\circ 53' 15'' + 1$$

$$= 1,391644063557$$

$$h = 44^\circ 3' 47,1''$$

Sudut matahari waktu Ashar

$$\cos t = -\tan p \times \tan d + \sin h : \cos p : \cos d$$

$$= -\tan 1^\circ 33' \times \tan 23^\circ 26' 15'' + \sin 44^\circ 3' 47,1''$$

$$: \cos 1^\circ 33' : \cos 23^\circ 26' 15''$$

$$= 0,7465349971977$$

$$= 36^\circ 44' 33,46'' : 15 = 2^\circ 26' 58,23''$$

Rumus Duhur :

$$12 - (e) \rightarrow 12 - (-0j 1m 53d) = \underline{12^\circ 1' 53'' +}$$

$$UNIVERSITAS = 14^\circ 28' 51,23''$$

Penyesuaian dengan WITA

$$120 - 124^\circ 53' = 04^\circ 53' 00'' : 15 = \underline{0^\circ 19' 32'' +}$$

$$= 14^\circ 48' 23,23''$$

Ihtiyad / pembulatan 0j 02m : 0j 01m 37d +

$$14^\circ 50' 00''$$

Awal waktu salat Ashar di Manado pukul 14 : 50 WITA

Menghitung awal waktu Ashar di Manado pada tanggal 22 Desember 2024

Data :

Lintang tempat : $1^{\circ} 33'$

Bujur tempat : $124^{\circ} 53'$

Bujur daerah : 120 WITA

Deklinasi : $-23^{\circ} 26' 07''$

Perata waktu (e) : -0j 1m 17d

Tinggi matahari waktu Ashar

$$\text{Cotan } h = \tan [p - d] + 1$$

$$\text{Cotan } h = \tan [1^{\circ} 33' - (-23^{\circ} 26' 07'')] + 1$$

$$= \tan 24^{\circ} 59' 7'' + 1$$

$$= 1,4659948721669$$

$$h = 46^{\circ} 59' 22,69''$$

Sudut matahari waktu Ashar

$$\text{Cos } t = -\tan p \times \tan d + \sin h : \cos p : \cos d$$

$$= -\tan 1^{\circ} 33' \times \tan -23^{\circ} 26' 07'' + \sin 46^{\circ} 59' 22,69''$$

$$: \cos 1^{\circ} 33' : \cos -23^{\circ} 26' 07''$$

$$= 0,8089937318851$$

$$= 38^{\circ} 58' 21,51'' : 15 = 2^{\circ} 35' 53,43''$$

Rumus Duhur :

$$12 - (e) \rightarrow 12 - (-0j 1m 17d) = \underline{12^{\circ} 1' 17'' +}$$

$$= 14^{\circ} 37' 10,43''$$

Penyesuaian dengan WITA

$$120 - 124^{\circ} 53' = 04^{\circ} 53' 00'' : 15 = \underline{0^{\circ} 19' 32'' +}$$

$$= 14^{\circ} 56' 42,43''$$

Ihtiyad / pembulatan 0j 02m : 0j 01m 18 d +

14j 58m 00d

Awal waktu salat Ashar di Manado pukul 14 : 58 WITA

c. Waktu Maghrib

Menghitung awal waktu Maghrib di Gowa pada tanggal 21 juni 2024

Data :

Lintang tempat : $5^{\circ} 10'$

Bujur tempat : $119^{\circ} 40'$

Bujur daerah : 120 WITA

Deklinasi : $23^{\circ} 26' 13''$

Perata waktu (e) : -0j 1m 56d

h Maghrib : -1°

Sudut matahari waktu Maghrib

$$\cos t = -\tan p \times \tan d + \sin h : \cos p : \cos d$$

$$= -\tan (-5^\circ 10') \times \tan 23^\circ 26' 13'' + \sin (-1^\circ)$$

$$: \cos (-5^\circ 10') : \cos 23^\circ 26' 13''$$

$$= 0,0200983815364$$

$$= 88^\circ 50' 54,13'' : 15 = 5^\circ 55' 23,61''$$

Rumus Duhur :

$$12 - (e) \rightarrow 12 - (-0j 1m 56d) = \underline{12j 1m 56d +}$$

$$= 17^\circ 57' 19,61''$$

Penyesuaian dengan WITA

$$120 - 119^\circ 40' = 0^\circ 20' 0'' : 15 = \underline{0^\circ 1' 20'' +}$$

$$= 17^\circ 58' 39,61''$$

Ihtiyad / pembulatan 0j 02m : 0j 01m 21d +

$$17^\circ 60' 00''$$

Awal waktu salat Maghrib di Gowa pukul 17:60 WITA

Menghitung awal waktu Maghrib di Gowa pada tanggal 22 Desember 2024

Data :

Lintang tempat : $5^{\circ} 10'$

Bujur tempat : $119^{\circ} 40'$

Bujur daerah : 120 WITA

Deklinasi : $- 23^{\circ} 26' 01''$

Perata waktu (e) : 0j 1m 11d

h Maghrib : -1°

Sudut matahari waktu Maghrib

$$\cos t = - \tan p \times \tan d + \sin h : \cos p : \cos d$$

$$= - \tan (-5^{\circ} 10') \times \tan (- 23^{\circ} 26' 01'') + \sin (-1^{\circ})$$

$$: \cos (-5^{\circ} 10') : \cos (- 23^{\circ} 26' 01'')$$

$$= -0,0384436666665$$

$$= 92^{\circ} 12' 11,53'' : 15 = 6^{\circ} 08' 48,77''$$

Rumus Duhur :

$$12 - (e) \rightarrow 12 - (0j 1m 11d) = \underline{11j 58m 49d +}$$

$$= 18^{\circ} 7' 37,77''$$

Penyesuaian dengan WITA

$$120 - 119^{\circ} 40' = 0^{\circ} 20' 0'' : 15 = \underline{0^{\circ} 1' 20'' +}$$

$$= 18^{\circ} 08' 57,77''$$

Ihtiyad / pembulatan 0j 02m : 0j 01m 03d +

$$18^{\circ} 10' 00''$$

Awal waktu salat Maghrib di Gowa pukul 18 : 10 WITA

Menghitung awal waktu Maghrib di Manado pada tanggal 21 juni 2024

Data :

Lintang tempat : $1^{\circ} 33'$

Bujur tempat : $124^{\circ} 53'$

Bujur daerah : 120 WITA

Deklinasi : $23^{\circ} 26' 13''$

Perata waktu (e) : -0j 1m 56d

h Maghrib : -1°

Sudut matahari waktu Maghrib

$$\cos t = -\tan p \times \tan d + \sin h : \cos p : \cos d$$

$$= -\tan 1^{\circ} 33' \times \tan 23^{\circ} 26' 13'' + \sin -1^{\circ}$$

$$: \cos 1^{\circ} 33' : \cos 23^{\circ} 26' 13''$$

$$=-0,0307589775972$$

$$= 91^{\circ} 45' 45,5'' : 15 = 6^{\circ} 7' 03,03''$$

Rumus Duhur :

$$12 - (e) \rightarrow 12 - (-0j 1m 56d) = \underline{12^\circ 1' 56''} +$$

$$= 18^\circ 8' 59,03''$$

Penyesuaian dengan WITA

$$120 - 124^\circ 53' = 04^\circ 53' 00'' : 15 = \underline{0^\circ 19' 32''} +$$

$$= 18^\circ 28' 31,03''$$

Ihtiyad / pembulatan 0j 02m : 0j 01m 29d +

$$18^\circ 30' 00''$$

Awal waktu salat Maghrib di Manado pukul 18 : 30 WITA

Menghitung awal waktu Maghrib di Manado pada tanggal 22 Desember 2024

Data :

Lintang tempat : $1^\circ 33'$

Bujur tempat : $124^\circ 53'$

Bujur daerah : 120 WITA

Deklinasi : $-23^\circ 26' 01''$

Perata waktu (e) : 0j 1m 11d

h Maghrib : -1°

Sudut matahari waktu Maghrib

$$\begin{aligned}
 \cos t &= -\tan p \times \tan d + \sin h : \cos p : \cos d \\
 &= -\tan 1^\circ 33' \times \tan -23^\circ 26' 01'' + \sin -1^\circ \\
 &\quad : \cos 1^\circ 33' : \cos -23^\circ 26' 01'' \\
 &= -0,0072997988131 \\
 &= 90^\circ 25' 5,7'' : 15 = 6^\circ 1' 40,38''
 \end{aligned}$$

Rumus Duhur :

$$\begin{aligned}
 12 - (e) &\rightarrow 12 - (0j 1m 11d) = \underline{11^\circ 58' 49''} + \\
 &= 18^\circ 0' 29,38''
 \end{aligned}$$

Penyesuaian dengan WITA

$$\begin{aligned}
 120 - 124^\circ 53' &= 04^\circ 53' 00'' : 15 = \underline{0^\circ 19' 32''} + \\
 &= 18^\circ 20' 1,38''
 \end{aligned}$$

Ihtiyad / pembulatan 0j 02m : 0j 01m 59d +

$$18^\circ 22' 00''$$

Awal waktu salat Maghrib di Manado pukul 18 : 22 WITA

d. Waktu Isya

Menghitung awal waktu Isya di Gowa pada tanggal 21 juni 2024

Data :

Lintang tempat : 5° 10'

Bujur tempat : $119^{\circ}40'$

Bujur daerah : 120 WITA

Deklinasi : $23^{\circ} 26' 13''$

Perata waktu (e) : -0j 1m 56d

h Isya : -18°

Sudut matahari waktu Isya

$$\begin{aligned} \cos t &= -\tan p \times \tan d + \sin h : \cos p : \cos d \\ &= -\tan (-5^{\circ} 10') \times \tan 23^{\circ} 26' 13'' + \sin (-18^{\circ}) \\ &\quad : \cos (-5^{\circ} 10') : \cos 23^{\circ} 26' 13'' \\ &= -0,2989801857469 \\ &= 107^{\circ} 23' 46,9'' : 15 = 7^{\circ} 9' 35' 13'' \end{aligned}$$

Rumus Duhur :

$$\begin{aligned} 12 - (e) &\rightarrow 12 - (-0j 1m 56d) = \underline{12^{\circ} 1' 56''} + \\ &= 19^{\circ} 11' 31,13'' \end{aligned}$$

Penyesuaian dengan WITA

$$\begin{aligned} 120 - 119^{\circ} 40' &= 0^{\circ} 20' 0'' : 15 = \underline{0^{\circ} 1' 20''} + \\ &= 19^{\circ} 12' 51,13'' \end{aligned}$$

Ihtiyad / pembulatan 0j 02m : 0j 01m 09d +

19° 14' 00"

Awal waktu salat Isya di Gowa pukul 19 : 14 WITA

Menghitung awal waktu Isya di Gowa pada tanggal 22 Desember 2024

Data :

Lintang tempat : 5° 10'

Bujur tempat : 119°40'

Bujur daerah : 120 WITA

Deklinasi : - 23° 26' 01"

Perata waktu (e) : 0j 1m 11d

h isya : -18°

Sudut matahari waktu Isya

$$\cos t = - \tan p \times \tan d + \sin h : \cos p : \cos d$$

$$= - \tan (-5° 10') \times \tan (- 23° 26' 01'') + \sin (-18°)$$

$$: \cos (-5° 10') : \cos (- 23° 26' 01'')$$

$$= -0,3773608356403$$

$$= 112° 10' 13, 09'' : 15 = 7° 28' 40, 87''$$

Rumus Duhur :

$$12 - (e) \rightarrow 12 - (0j 1m 11d) = \underline{11j 58m 49d +}$$

$$= 19^\circ 27' 29,87''$$

Penyesuaian dengan WITA

$$120 - 119^\circ 40' = 0^\circ 20' 0'' : 15 = \underline{0^\circ 1' 20'' +}$$

$$= 19^\circ 28' 49,87''$$

Ihtiyad / pembulatan 0j 02m : 0j 01m 11d +

$$19^\circ 30' 00''$$

Awal waktu salat Isya di Gowa pukul 19 : 30 WITA

Menghitung awal waktu Isya di Manado pada tanggal 21 juni 2024

Data :

Lintang tempat : $1^\circ 33'$

Bujur tempat : $124^\circ 53'$

Bujur daerah : 120 WITA

Deklinasi : $23^\circ 26' 13''$

Perata waktu (e) : -0j 1m 56d

h isya : -18°

Sudut matahari waktu Isya

$$\cos t = -\tan p \times \tan d + \sin h : \cos p : \cos d$$

$$\begin{aligned}
 &= -\tan 1^\circ 33' \times \tan 23^\circ 26' 13'' + \sin -18^\circ \\
 &\quad : \cos 1^\circ 33' : \cos 23^\circ 26' 13'' \\
 &= -0,3486574340941 \\
 &= 110^\circ 24' 18,76'' : 15 = 7^\circ 21' 37,25''
 \end{aligned}$$

Rumus Duhur :

$$\begin{aligned}
 12 - (e) &\rightarrow 12 - (-0j 1m 56d) = \underline{12j 1m 56d} + \\
 &= 19^\circ 23' 33,25''
 \end{aligned}$$

Penyesuaian dengan WITA

$$\begin{aligned}
 120 - 124^\circ 53' &= 04^\circ 53' 00'' : 15 = \underline{0^\circ 19' 32''} + \\
 &= 19^\circ 43' 5,25''
 \end{aligned}$$

Ihtiyad / pembulatan 0j 02m : 0j 01m 55d +

$$19^\circ 45' 00''$$

Awal waktu salat Isya di Manado pukul 19 : 45 WITA

Menghitung awal waktu Isya di Manado pada tanggal 22 Desember 2024

Data :

Lintang tempat : $1^\circ 33'$

Bujur tempat : $124^\circ 53'$

Bujur daerah : 120 WITA

Deklinasi : - 23° 26' 01"

Perata waktu (e) : 0j 1m 11d

h Isya : -18°

Sudut matahari waktu Isya

$$\cos t = - \tan p \times \tan d + \sin h : \cos p : \cos d$$

$$= - \tan 1^\circ 33' \times \tan -23^\circ 26' 01'' + \sin -18^\circ$$

$$: \cos 1^\circ 33' : \cos -23^\circ 26' 01''$$

$$= -0,3251902385672$$

$$= 108^\circ 58' 37,56'' : 15 = 7^\circ 15' 54,5''$$

Rumus Duhur :

$$12 - (e) \rightarrow 12 - (0j 1m 11d) = \underline{11^\circ 58' 49''} +$$

$$UNIVERSITAS = 19^\circ 14' 43,5''$$

Penyesuaian dengan WITA

$$120 - 124^\circ 53' = 04^\circ 53' 00'' : 15 = \underline{0^\circ 19' 32''} +$$

$$= 19^\circ 34' 15,5''$$

Ihtiyad / pembulatan 0j 02m : 0j 01m 45d +

$$19^\circ 36' 00''$$

Awal waktu salat Isya di Manado pukul 19 : 36 WITA

e. Salat subuh

Menghitung awal waktu Subuh di Gowa pada tanggal 21 juni 2024

Data :

Lintang tempat : $5^{\circ} 10'$

Bujur tempat : $119^{\circ}40'$

Bujur daerah : 120 WITA

Deklinasi : $23^{\circ} 26' 05''$

Perata waktu (e) : -0j 2m 00d

h Subuh : -20°

Sudut matahari waktu Subuh

$$\cos t = -\tan p \times \tan d + \sin h : \cos p : \cos d$$

$$= -\tan (-5^{\circ} 10') \times \tan 23^{\circ} 26' 05'' + \sin (-20^{\circ})$$

$$: \cos (-5^{\circ} 10') : \cos 23^{\circ} 26' 05''$$

$$= -0,3350956050926$$

$$= 109^{\circ} 34' 42,07'' : 15 = 7^{\circ} 18' 18,8''$$

Rumus Duhur :

$$12 - (e) \rightarrow 12 - (-0j 2m 00d) = \underline{12j 2m 0d -}$$

$$= 4^{\circ} 43' 41,2''$$

Penyesuaian dengan WITA

$$120 - 119^{\circ} 40' = 0^{\circ} 20' 0'' : 15 = \underline{0^{\circ} 1' 20''} +$$

$$= 4^{\circ} 45' 1,02''$$

Ihtiyad / pembulatan 0j 02m : 0j 01m 59d +

$$04^{\circ} 47' 00''$$

Awal waktu salat Subuh di Gowa pukul 04 : 47 WITA

Menghitung awal waktu Subuh di Gowa pada tanggal 22 Desember 2024

Data :

Lintang tempat : $5^{\circ} 10'$

Bujur tempat : $119^{\circ} 40'$

Bujur daerah : 120 WITA

Deklinasi : $-23^{\circ} 25' 47''$

Perata waktu (e) : 0j 0m 60d

h Subuh : -20°

Sudut matahari waktu Subuh

$$\cos t = -\tan p \times \tan d + \sin h : \cos p : \cos d$$

$$= -\tan (-5^{\circ} 10') \times \tan (-23^{\circ} 25' 47'') + \sin (-20^{\circ})$$

$$: \cos (-5^{\circ} 10') : \cos (-23^{\circ} 25' 47'')$$

$$= -0,4134591711868$$

$$= 114^{\circ} 25' 20,35'' : 15 = 7^{\circ} 37' 41,36''$$

Rumus Duhur :

$$12 - (e) \rightarrow 12 - (0j 0m 60d) = \underline{11^{\circ} 59' 0''} -$$

$$= 4^{\circ} 21' 18,64''$$

Penyesuaian dengan WITA

$$120 - 119^{\circ} 40' = 0^{\circ} 20' 0'' : 15 = \underline{0^{\circ} 1' 20''} +$$

$$= 4^{\circ} 22' 38,64''$$

Ihtiyad / pembulatan 0j 02m : 0j 01m 22d +

$$04^{\circ} 24' 00''$$

Awal waktu salat Subuh di Gowa pukul 04 : 24 WITA

Menghitung awal waktu Subuh di Manado pada tanggal 21 juni 2024

Data :

Lintang tempat : $1^{\circ} 33'$

Bujur tempat : $124^{\circ} 53'$

Bujur daerah : 120 WITA

Deklinasi : $23^{\circ} 26' 05''$

Perata waktu (e) : -0j 2m 00d

h Subuh : -20°

Sudut matahari waktu Subuh

$$\cos t = -\tan p \times \tan d + \sin h : \cos p : \cos d$$

$$= -\tan 1^\circ 33' \times \tan 23^\circ 26' 05'' + \sin -20^\circ$$

$$: \cos 1^\circ 33' : \cos 23^\circ 26' 05''$$

$$= -0,3846338834643$$

$$= 112^\circ 37' 15,65'' : 15 = 7^\circ 30' 29,04''$$

Rumus Duhur :

$$12 - (e) \rightarrow 12 - (-0j 2m 00d) = \underline{12^\circ 2' 00''}$$

$$= 4^\circ 31' 30,96''$$

Penyesuaian dengan WITA

$$120 - 124^\circ 53' = 04^\circ 53' 00'' : 15 = \underline{0^\circ 19' 32''} +$$

$$= 4^\circ 51' 2,96''$$

Ihtiyad / pembulatan 0j 02m : 0j 01m 58d +

$$04^\circ 53' 00''$$

Awal waktu salat Subuh di Manado pukul 04 : 53 WITA

Menghitung awal waktu Subuh di Manado pada tanggal 22 Desember 2024

Data :

Lintang tempat : $1^{\circ} 33'$

Bujur tempat : $124^{\circ} 53'$

Bujur daerah : 120 WITA

Deklinasi : $- 23^{\circ} 25' 47''$

Perata waktu (e) : 0j 0m 60d

h Subuh : -20°

Sudut matahari waktu Subuh

$$\cos t = - \tan p \times \tan d + \sin h : \cos p : \cos d$$

$$= - \tan 1^{\circ} 33' \times \tan - 23^{\circ} 25' 47'' + \sin -20^{\circ}$$

$$: \cos 1^{\circ} 33' : \cos - 23^{\circ} 25' 47''$$

$$= -0,3611645091471$$

$$= 111^{\circ} 10' 18, 23'' : 15 = 7^{\circ} 24' 41, 22''$$

Rumus Duhur :

$$12 - (e) \rightarrow 12 - (0j 0m 60d) = \underline{11^{\circ} 59' 0''} -$$

$$= 4^{\circ} 34' 18, 78''$$

Penyesuaian dengan WITA

$$120 - 124^{\circ} 53' = 04^{\circ} 53' 00'' : 15 = \underline{0^{\circ} 19' 32''} +$$

$$= 4^{\circ} 14' 46,78''$$

Ihtiyad / pembulatan 0j 02m : 0j 01m 14d +

$$04^{\circ} 16' 00''$$

Awal waktu salat Subuh di Manado pukul 04 : 16 WITA

Dari hasil perhitungan diatas maka dapat disimpulkan waktu salat tanggal 21 juni 2024 dengan tanggal 22 desember 2024 pada Daerah Gowa dan Manado. Yaitu daerah yang memiliki lintang (S) dan lintang (U).

Waktu Salat	21 Juni 2024 Gowa	21 Juni 2024 Manado	22 Des 2024 Gowa	22 Des 2024 Manado
Duhur	12 : 05	12 : 23	12 : 02	11 : 50
Ashar	14 : 49	14 : 50	14 : 19	14 : 58
Maghrib	17 : 60	18 : 30	18 : 10	18 : 22
Isya	19 : 14	19 : 45	19 : 30	19 : 36
Subuh	04 : 47	04 : 53	04 : 24	04 : 16

Table 4. 2 hasil perhitungan waktu salat

Dari hasil perhitungan diatas maka penentuan waktu salat sangat berpengaruh terhadap gerak semu matahari yaitu pada gerak semu harian matahari dan gerak semu tahunan matahari. Utamanya dalam mengambil data deklinasi. Data deklinasi matahari dibutuhkan dalam perhitungan waktu salat karna nilai deklinasi matahari setiap hari selalu berubah namun dalam

setiap tahunnya relatif sama. Perhitungan waktu salat juga tidak terlepas dari data lintang tempat dan bujur tempat setiap daerah. Perbedaan lintang tempat disetiap daerah memicu perbedaan waktu salat contohnya pada daerah gowa yang berada pada lintang selatan sedangkan manado berada pada lintang utara. Contohnya pada bulan juni waktu salat duhur digowa pukul 12 : 05 sedangkan dimanado pada pukul 12 : 23. Namun pada saat bulan desember waktu salat duhur di gowa pada pukul 12 : 02 sedangkan di manado pada pukul 11 : 50. Ini dikarenakan ada saat antara tanggal 21 Maret Sampai 21 Juni dan antara 21 Juni sampai 23 September, yakni ketika matahari sementara Nampak disebelah utara Khatulistiwa, maka: Panjang Untuk daerah bumi sebelah selatan Khatulistiwa, mengalami waktu slang yang lebih pendek dari waktu malamnya. Sedangkan Pada saat antara tanggal 23 September sampai 22 Desember, dan tanggal 22 Desember sampai 21 Maret yakni ketika matahari sedang nampak di sebelah selatan Khattulistiwa, Untuk daerah bumi di sebelah utara Khatulistiwa, mengalami waktu slang yang lebih pendek dari waktu malamnya. Walaupun hanya berbeda beberapa menit namun hal ini merupakan hal yang harus diperhatikan.

BAB V

Penutup

A. Kesimpulan

Salat dalam agama islam adalah benteng, waktu salat terdiri atas salat Duhur, Ashar, Maghrib, Isya dan subuh. Penentuan waktu salat tidak lepas dari beberapa teori utamanya dengan menggunakan perspektif Ilmu Falak. Dalam Ilmu falak memberikan teori penyebab dan langkah - langkah dalam penentuan waktu salat serta faktor utamanya antara lain gerak semu matahari.

Gerak semu matahari terbagi atas dua macam yaitu gerak semu harian (rotasi) dan gerak semu tahunan (revolusi). Gerak semu harian mempengaruhi terjadinya pergantian siang dan malam dengan waktu 24 jam. serta perbedaan waktu di setiap daerah. Sedangkan untuk gerak semu tahunan matahari mempengaruhi Pada saat antara tanggal 21 Maret Sampai 21 Juni dan antara 21 Juni sampai 23 September, yakni ketika matahari sementara nampak disebelah utara Khatulistiwa, maka: Pagi Untuk daerah bumi sebelah selatan Khatulistiwa, mengalami waktu siang yang lebih pendek dari waktu malamnya. Sedangkan Pada saat antara tanggal 23 September sampai 22 Desember, dan tanggal 22 Desember sampai 21 Maret yakni ketika matahari sedang nampak di sebelah selatan Khatulistiwa, Untuk daerah bumi di sebelah utara Khatulistiwa, mengalami waktu siang yang lebih pendek dari waktu malamnya. Sehingga hal ini sangat berpengaruh

terhadap penentuan waktu salat yang dimana waktu salat harus kita ketahui setiap harinya.

Penentuan waktu salat tidak hanya berkaitan dengan matahari tetapi penentuan waktu salat diberbagai daerah dilihat dari garis lintangnya. Garis lintang sangat berpengaruh terhadap penentuan waktu salat. Lintang tempat terbagi menjadi Lintang selatan (LS) dan lintang utara (LU). Adapun nilai lintang setiap daerah yaitu 0° - 90° . Lintang dibelahan bumi selatan ditandai dengan (-) sedangkan lintang belahan bumi utara dengan (+). Contoh perbedaan waktu salat yang dipengaruhi oleh garis lintang dan gerak semu matahari yaitu di Gowa dengan lintang ($-5^{\circ} 10'$) sedangkan Manado ($1^{\circ} 33'$) dengan waktu daerah yang sama yaitu 120 WITA. Namun di Gowa pada waktu salat duhur yaitu pada pukul 12 : 05 sedangkan di Manado pada pukul 12 : 23. Namun pada saat bulan desember waktu salat duhur di Gowa pada pukul 12 : 02 sedangkan di Manado pada pukul 11 : 50. Perbedaan yang sangat signifikan yang dipengaruhi oleh gerak semu matahari dan lintang tempat serta data pendukung lainnya yaitu bujur tempat, bujur daerah, deklinasi matahari dan prata waktu.

B. Implikasi penelitian

Implikasi penelitian ini yang *pertama*, diharapkan Kepada pemerintah agama disetiap daerah untuk memperhatikan secara baik dan teliti dalam penentuan awal waktu salat. Karna waktu salat diberbagai daerah itu berbeda – beda dan setiap harinya waktu salat itu tidak sama, selain dari

waktu salat yang setiap harinya tidak monoton sama maka setiap panitia masjid diseluru daerah harus mengetahui bahwa waktu salat itu ada kalanya cepat ataupun lambat sesuai dengan pergerakan matahari. *Kedua*, Diharapkan kepada pemerintah daerah utamanya kemenrian Agama agar membagikan jadwal saktu salat disetiap daerah dengan tujuan untuk lebih hati - hati dalam menentukan waktu salat. dan *ketiga*, diharapkan dalam penentuan waktu salat diperlukan ilmu dalam penentuannya, sehingga di harapkan kepada para pemeritah memberi sarana dan prasarana khususnya terhadap pakar Falak yang lebih menguasai ilmu dalam penentuan waktu salat.



DAFTAR PUSTAKA

Al-Qur'an

Kementerian Agama Republik Indonesia, *Al-Qur'an Dan Terjemahannya*, Jakarta; Lajnah Pentashihah Mushaf Al-Qur'an-Badan Litbandan Diklat Kemenag RI Tahun 2019.

Lajnah Pentashihan Mushaf Al-Qur'an, *Al-Qur'an dan Tafsirnya Jilid 5*, (Cet; I, Jakarta: Widya Cahaya, 2011).

Buku:

Alimuddin, *Ilmu Falak II: Metode Penentuan Bulan Hijriah, Penanggalan, Gerhana Matahari, dan bulan*, (Cet; I, Gowa: Alauddin University Press, 2014).

Ayusman, *ILMU FALAK I: Fiqh Hisab Rukyah Penentuan Arah Kiblat dan Awal Waktu Shalat*, (Cet; I, Tangerang: Media Edu Pustaka, 2022).

Fatmawati, *Ilmu Falak*, (Cet; I, Watampone: Syahadah, 2016).

Jamil, *Ilmu Falak: Teori & Aplikasi*, (Cet; 4, Jakarta: Amzah, 2016).

Kadir A. 2018. *Formula baru ilmu falak*, Jakarta: Amzah

Kementrian Agama RI, *Ephemeris Hisab Rukyat 2024*, (Cet; I, Jakarta, 2023),

Khazim Muhyiddin. 2004. *Ilmu falak dalam teori dan praktik*, Yogyakarta: Buana Pustaka

Khazin, Muhyiddin, *Kamus Ilmu Falak*, (Cet; I, Jogjakarta: Buana Pustaka, 2005).

Lajnah Pentashihan Mushaf Al-Qur'an, *Al-Qur'an dan Tafsirnya*, (Cet; I, Jakarta: Widya Cahaya, 2011).

Marpaung, Watni, *Pengantar Ilmu Falak*, (Cet; I, Jakarta: Prenadamedia Group, 2015).

Padil, Abbas, *Ilmu Falak: Dasar-dasar Ilmu Falak, Masalah Arah Kiblat, Waktu Salat, dan Petunjuk Praktikum*, (Cet; I, Gowa: Alauddin University Press, 2012).

Sudibyo, Muh. Ma'rufin, *Sang Nabi Pun Berputar*, (Cet; I, Solo: Tinta Medina, 2011).

Syarif, Muh. Rasywan, *Ilmu Falak Integrasi Agama dan Sains*, (Cet; I, Gowa: Alauddin University Press, 2020).

Taufiqurrahman K. 2010. *Ilmu falak & tinjauan matlak global*, Yogyakarta: MPKSDI

Jurnal:

Aisyah, Nur. *Peranan Ilmu Hisab Dalam Penentuan Waktu Imsakiah Di Kabupaten Gowa*, (Vol. 5 No. 1 Tahun 2021).

Alimuddin. *Perspektif Syar'i Dan Sains Awal Waktu Salat*, (Vol. 1 No. 1 Desember 2012).

Andi Mulia Amelia, Irfan, Imam Permana. *Fenomena Hari Tanpa Bayangan Sebagai Penanda Awal Waktu Salat Duhur* (Hisabuna:Vol.4, No.2, Juni, 2023)

Andi Muhammad, Akhyar Sirajuddin, Azwar, Aswar, Andi Muhammad Akmal. *At-Turas Analisis Penetapan Jadwal Waktu Salat Subuh Wahdah Islamiyah*, (Vol 9, Nomor 1, Tahun 2022).

Butar-Butar Juli Arwan Rakhmadi. *Kajian ilmu falak di Indonesia : kontribusi syekh hasan maksum dalam bidang ilmu falak*, (Vol. 1 No. 1 tahun 2017).

Darwati, Muh. Rasywan Syarif. *Uji Akurasi Awal Waktu Shalat Berdasarkan Hisab Kontemporer Di Masjid Kelurahan Macanang Kabupaten Bone*, (Vol 1 Nomor 3 Desember 2020).

Dwi Utami, Rahma Amir, Adriana Mustafa *Pengaruh Peredaran Bumi Terhadap Penentuan Awal Waktu Salat Perspektif Fikih Ibadah Dan Astronomi* (Hisabuna : Vol. 4, No. 2 Juni, 2023)

Farah Amil Labibah. *Waktu Shalat Ashar, Maghrib Dan Isya' Perspektif Hadis*, (Elfalaky: Jurnal Ilmu Falak Vol. 4. No. 1. Tahun 2020 M / 1441 H).

HL, Rahmatiah, *Urgensi pengaruh rotasi dan revolusi bumi terhadap waktu salat*. (Vol. 1 No. 1 Tahun 2017).

Ismail, Dikson T. Yasin, Laiyina Ukhti, *Tanda Masuk Waktu Salat dalam Perspektif Hukum Islam dan Ilmu Falak*, (Vol. 12 No. 1 Tahun 2023).

Ismail, *Metode penentuan awal waktu salat dalam perspektif ilmu falak*, (Vol. 14 No. 2 Tahun 2015).

Mustaqim Afrian Riza, *Relevansi Jadwal Waktu Salat Sepanjang Masa*, (Vol. 6 No. 2 Juli 2020).

Nur Khalifah, Rahma Amir. *Eksistensi Ilmu Falak Dalam Penentuan Arah Kiblat Dan Awal Waktu Salat*, (Hisabuna:Vol.2 No.1, Maret 2021)

St. Khalija, Muh. Rasywan Syarif, *Perbandingan Penentuan Awal Waktu Sholat Dengan Metode Hisab Trigonometri dan program Accurate Times Muhammad Odeh*, (Vol. 2 No. 3 November 2021).

Taufiqurrahman Kurniawan, Fuad Riyadi, *Pendekatan Bayani, Burhani, Dan Irfani Dalam Menentukan Awal Waktu Subuh Di Indonesia*, (Vol. 12 No. 1 Tahun 2021).

Widi Astuti, Nurul wakia, Hadi Daeng Mapuna. Artikel : *"Penentuan awal waktu salat dan arah kiblat ditinjau dari gerak semu tahunan matahari"*, (Vol. 4, No. 1 tahun 2023).

Zainuddin. Jurnal : *"posisi matahari dalam penentuan waktu salat menurut dalil syar'i"*, (Vol. 4, No.1 tahun 2020).

Zulfiah, *Efektivitas Ihtiyath Awal Waktu Salat Dalam Kajian Fiqih Dan Astronomi*, (Elfalaky: Jurnal Ilmu Falak Vol. 2. No. 1. Tahun 2018 M / 1439 H)

WEB :

Falak Abi, *"Perhitungan Waktu Shalat"*, 1 Januari 2018, <https://falak-abi.id/perhitungan-waktu-shalat/> (Diakses pada tanggal 30 April 2024)

Daftar Riwayat Hidup



Penulis skripsi yang berjudul *“Pengaruh Variabilitas Gerak Semu Terhadap Perubahan Waktu Salat Diberbagai Garis Lintang Perspektif Ilmu Falak”*.

Penulis bernama Nurul sahrani, dengan Nim 10900120062, lahir di Makassar 05 November 2002,

Anak kedua dari tiga bersaudara, Lahir dari keluarga sederhana yang dibesarkan oleh dua org hebat yaitu ibu Rahmatiah dan bapak Bakri.

Riwayat pendidikan penulis, penulis mengawali pendidikan di Tk Miftahulilmi tahun 2007. lanjut ke MI borong pa'la'la tahun 2008 – 2017. Kemudian masuk SMP N 2 Pattallassang pada tahun 2014 – 2017. Dan SMA N 8 GOWA tahun 2017 – 2020. Setelah itu melanjutkan study ke Universitas Negeri Alauddin Makassar jurusan Ilmu Falak, Fakultas Syari'ah dan Hukum.

UNIVERSITAS ISLAM NEGERI
ALAUDDIN
 MAKASSAR