

**PENGARUH PANJANG SIANG DAN MALAM TERHADAP WAKTU  
SALAT DI WILAYAH MAKASSAR**



UNIVERSITAS ISLAM NEGERI  
**ALAUDDIN**  
M A K A S S A R

**Skripsi**

Diajukan untuk Memenuhi Salah Satu Syarat Meraih Gelar Sarjana Hukum

Program Studi Ilmu Falak Fakultas Syariah dan Hukum

UIN Alauddin Makassar

Oleh:

**MA'SUM MUBARAK**

NIM. 10900119072

**FAKULTAS SYARI'AH DAN HUKUM UNIVERSITAS  
ISLAM NEGERI ALAUDDIN MAKASSAR**

**2023**

## PERNYATAAN KEASLIAN SKRIPSI

Mahasiswa yang bertanda tangan di bawah ini:

Nama : Ma'sum Mubarak  
Nim : 10900119072  
Tempat/Tanggal Lahir : Maros, 07 Agustus 2001  
Jurusan : Ilmu Falak  
Fakultas : Syariah dan Hukum  
Alamat : Pattalassang  
Judul : Pengaruh Panjang Siang Dan Malam Terhadap Waktu  
Salat Di Wilayah Makassar

Menyatakan dengan sesungguhnya dan penuh kesadaran bahwa skripsi ini benar adalah hasil karya sendiri. Jika di kemudian hari terbukti bahwa ia merupakan duplikat, tiruan, atau dibuat oleh orang lain, sebagian atau seluruhnya, maka skripsi dan gelar yang diperoleh karenanya batal demi hukum.

Gowa, 30 Januari 2024

Penyusun,

**Mas'sum Mubarak**  
**Nim: 10900119072**




## PENGESAHAN SKRIPSI

Skripsi berjudul “Pengaruh Panjang Siang Dan Malam Terhadap Waktu Salat Di Wilayah Makassar”, yang disusun oleh Ma’sum Mubarak, Nim:10900119072, Mahasiswa Program Studi Ilmu Falak Fakultas Syari’ah dan Hukum UIN Alauddin Makassar, telah diuji dan dipertahankan dalam sidang Ujian Skripsi (Munaqasyah) yang diselenggarakan pada hari Kamis, tanggal 16 Mei 2024 M. bertepatan 7 zulkaidah 1445 H, dinyatakan telah dapat diterima sebagai salah satu syarat untuk memperoleh gelar Sarjana Hukum pada Jurusan Hukum Keluarga Islam dengan beberapa perbaikan.

Gowa, 01 September 2024

## DEWAN PENGUJI

### Nomor SK Tahun 2024

Ketua Sidang	: Dr. H. Abd. Rauf Muhammad Amin, Lc., M.A.	(  )
Sekretaris Sidang	: Dr. Rahman Syamsuddin, S.H., M.H.	(  )
Dewan Penguji		
1. Penguji I	: Dr. Muh. Rasywan Syarif, S.HI., M.Si	(  )
2. Penguji II	: Irfan S.Ag., M.Ag.	(  )
3. Pembimbing I	: Faisal Akib, S.Kom., M.Kom.	(  )
4. Pembimbing II	: Drs. Hadi Daeng Mapuna, M.Ag.	(  )

Disahkan Oleh:  
Dekan FSH UIN Alauddin Makassar

  
Dr. H. Abd. Rauf Muhammad Amin, Lc., M.A.  
NIP 197308182003121002

## KATA PENGANTAR



### *Assalamualaikum Warahmatullahi Wabarakatuh*

Alhamdulillah puji syukur atas segala kenikmatan yang Allah swt. berikan kepada seluruh makhluk-Nya. Dengan segala rahmat serta hidayah-Nya sehingga penulis dapat menyelesaikan skripsi yang berjudul “Pengaruh Panjang Siang Dan Malam Terhadap Waktu Salat Di Wilayah Makassar” sebagai salah satu syarat menyelesaikan studi strata satu.

Shalawat serta salam senantiasa dihanturkan kepada Nabi Muhammad saw. Nabi yang telah diberikan wahyu dan mukjizat oleh Allah swt. Dialah teladan bagi seluruh umat serta Dialah pembawa risalah kebenaran dalam menuntun umatnya ke jalan keselamatan.

Dengan selesainya penyusunan skripsi ini, maka besar harapan penulis dalam menjadikan skripsi ini bermanfaat bagi setiap pembacanya. Penulis menyadari kekurangan dan kelemahan dalam skripsi ini, dan juga tidak terlepas dari dukungan dan bantuan dari berbagai pihak, baik dari segi motivasi, doa, dukungan, bimbingan, dorongan, dan petunjuk. Olehnya itu izinkan penulis menyampaikan ucapan terima kasih tak terhingga kepada kedua orang tua penulis Bapak A. ASDAR ARSYAD S.PDI dan Ibu HJ. FATMAWATI yang senantiasa selalu mendoakan dan memberikan restu, serta kasih sayang yang tidak pernah putus dalam mendidik dan membesarkan penulis dan menjadi motivasi dalam penyelesaian skripsi ini, serta keluarga besar terutama adik penulis A. Amar Ma’ruf dan A. Ikram yang selalu memberikan doa dan dukungan. Tidak lupa pula penulis menyampaikan ucapan terima kasih dan penghargaan yang setinggi-tingginya kepada:

1. Bapak **Prof. Drs. H. Hamdan Juhannis M.A, Ph.D.**, selaku Rektor Universitas Islam Negeri Alauddin Makassar.
2. Bapak **Prof. Dr. H. Abd Rauf Muhammad Amin, Lc., M.Ag**, selaku Dekan Fakultas Syariah dan Hukum, Ibu **Dr. H. Rahman Syamsuddin, S.H., M.H.**, selaku Wakil Dekan Bidang Akademik dan Pengembangan Lembaga, Bapak **Dr. H. Abdul Wahid Haddade, Lc. M.Hi.**, selaku Wakil Dekan Bidang Administrasi Umum dan Keuangan, Bapak **Dr. Hj. Rahmatiah HL, M.Pd.**, selaku Wakil Dekan Bidang Kemahasiswaan.
3. Bapak **Dr. Rasywan Syarif, S.H.I., M.S.I.**, selaku Ketua Jurusan Ilmu Falak Fakultas Syariah dan Hukum UIN Alauddin Makassar yang senantiasa memberikan bantuan serta arahan dalam penyelesaian skripsi ini.
4. Ibu **Adriana Mustafa, S.Ag., M.H.**, selaku Sekretaris Jurusan Ilmu Falak Fakultas Syariah dan Hukum UIN Alauddin Makassar yang telah memberikan bantuan serta arahan kepada penulis dalam penyelesaian skripsi ini.
5. Bapak **Faisal Akib, S.Kom., M.Kom.**, selaku Pembimbing I dan Bapak **Drs. Hadi Daeng Mapuna, M.Ag.**, selaku pembimbing II yang senantiasa memberikan arahan dan masukan demi kelancaran skripsi ini.
6. Bapak **Dr. Muh. Rasywan Syarif, SHI., MSi.**, selaku Penguji I dan Bapak **Irfan S.Ag., M.Ag.** selaku penguji II yang senantiasa memberikan arahan dan masukan demi kelancaran skripsi ini.
7. Seluruh Ibu dan Bapak dosen serta jajaran Staf Fakultas Syariah dan Hukum UIN Alauddin Makassar yang memberikan ilmu dan membimbing penulis.
8. Seluruh keluarga besar penulis yang turut berkontribusi dalam penyelesaian studi serta memberikan motivasi kepada penulis yang tidak bisa saya sebut satu persatu.

9. Kawan kawan penghuni rumah malaikat, ivan, fikri dan ahsan yang memberikan semangat, dukungan serta motivasi dan senantiasa membantu penulis dalam menyelesaikan skripsi ini.
10. Keluarga besar ikatan penggiat peradilan semu (IPPS) yang telah banyak memberikan pengalaman serta ilmu selama berkuliah di uinam.
11. Keluarga besar Ilmu Falak dan HIMIFA (Himpunan Mahasiswa Ilmu Falak), Fakultas Syariah dan Hukum UIN Alauddin Makassar, terkhusus kepada Ilmu Falak Kelas B dan angkatan 2019 yang telah banyak memberikan bantuan dan semangat selama penulis menjalani studi.
12. Keluarga besar KKN angkatan 69 UIN Alauddin Makassar Kecamatan buki kabupaten kepulauan selayar yang telah memberikan dukungan kepada penulis.

Penulis menyadari bahwa masih banyak pihak yang turut berpartisipasi dalam menyelesaikan skripsi ini dan tidak sempat disebutkan namanya satu persatu. Oleh karenanya, penulis mendoakan semoga Allah swt. memberikan pahala yang berlipat ganda. Akhir kata penulis berharap semoga Allah swt. menjadikan skripsi ini sebagai sebuah amal saleh dan bermanfaat bagi pembaca. Aamiin

***Wassalamualaikum Warahmatullahi Wabarakatuh***

Gowa, 20 Februari 2023


Penyusun,

**Ma'sum Mubarak**  
**NIM: 10900119072**

## DAFTAR ISI

SAMPUL.....	i
PERNYATAAN KEASLIAN SKRIPSI.....	ii
KATA PENGANTAR.....	iii
DAFTAR ISI.....	vi
DAFTAR TABEL.....	viii
DAFTAR GAMBAR.....	vix
PEDOMAN TRANSLITERASI ARAB-LATIN.....	xvi
ABSTRAK.....	xvi
<b>BAB I PENDAHULUAN.....</b>	<b>1</b>
<i>A. Latar Belakang Masalah</i> .....	1
<i>B. Rumusan Masalah</i> .....	5
<i>C. Pengertian Judul</i> .....	5
<i>D. Kajian Pustaka</i> .....	6
<i>E. Metodologi Penelitian</i> .....	8
<i>F. Tujuan dan Kegunaan Penelitian</i> .....	11
<b>BAB II TINJAUAN TEORITIS.....</b>	<b>13</b>
<i>A. Defenisi Waktu Salat</i> .....	13
<i>B. Dasar Hukum Waktu salat</i> .....	17
<i>C. Waktu Syuruq</i> .....	20
<i>D. Waktu Ghurub</i> .....	21
<b>BAB III PERKEMBANGAN ILMU ASTRONOMI TENTANG WAKTU SHOLAT.....</b>	<b>23</b>
<i>A. Astronomi</i> .....	23
<i>B. Perkembangan Ilmu Astronomi</i> .....	25
<i>C. Perkembangan Ilmu Astronomi Tentang Awal Waktu Salat</i> .....	26

<b>D. <i>Data-data yang Diperlukan pada Perhitungan Waktu Salat</i></b> .....	411
<b>BAB IV PENGARUH PANJANG SIANG DAN MALAM TERHADAP WAKTU SALAT</b> .....	47
<b>A. <i>Konsep Panjang Siang Dan Malam Terhadap Waktu Salat</i></b> .....	47
<b>B. <i>Dampak Panjang Siang Dan Malam Terhadap Waktu Salat di Wilayah Makassar</i></b> .....	56
<b>BAB V PENUTUP</b> .....	79
<b>A. <i>Kesimpulan</i></b> .....	79
<b>B. <i>Implikasi Penelitian</i></b> .....	80
<b>DAFTAR PUSRAKA</b> .....	81





## DAFTAR TABEL

Tabel 4.1. Data Panjang Siang Dan Malam Di Wilayah Makassar Pada Bulan Januari.....	56
Tabel 4.2. Data Panjang Siang Dan Malam Di Wilayah Makassar Pada Bulan Februari.....	57
Tabel 4.3. Data Panjang Siang Dan Malam Di Wilayah Makassar Pada Bulan Maret.....	58
Tabel 4.4. Data Panjang Siang Dan Malam Di Wilayah Makassar Pada Bulan April.....	59
Tabel 4.5. Data Panjang Siang Dan Malam Di wilayah Makassar Pada Bulan Mei.....	60
Tabel 4.6. Data Panjang Siang Dan Malam Di wilayah Makassar Pada Bulan Juni.....	61
Tabel 4.7. Data Panjang Siang Dan Malam Di wilayah Makassar Pada Bulan Juli .....	62
Tabel 4.8. Data Panjang Siang Dan Malam Di wilayah Makassar Pada Bulan Agustus .....	63
Tabel 4.9. Data Panjang Siang Dan Malam Di wilayah Makassar Pada Bulan September .....	64
Tabel 4.10. Data Panjang Siang Dan Malam Di wilayah Makassar Pada Bulan Oktober .....	65
Tabel 4.11. Data Panjang Siang Dan Malam Di wilayah Makassar Pada Bulan November .....	66
Tabel 4.12. Data Panjang Siang Dan Malam Di wilayah Makassar Pada Bulan Desember .....	67
Tabel 4.13. Dampak Panjang Siang dan Malam Terhadap Waktu Salat .....	74

## DAFTAR GAMBAR

Gambar 4.1 Revolusi Bumi.....	49
Gambar 4.2 Perubahan Posisi Matahari Selama Setahun .....	50
Gambar 4.3 Posisi Matahari di Empat Tanggal Penting Revolusi Bumi.....	52
Gambar 4.4 Jadwal Waktu Salat Januari-Februari.....	68
Gambar 4.5 Jadwal Waktu Salat Maret-April.....	69
Gambar 4.6 Jadwal Waktu Salat Mei-Juni.....	70
Gambar 4.7 Jadwal Waktu Salat Juli-Agustus.....	71
Gambar 4.8 Jadwal Waktu Salat September-Oktober.....	72
Gambar 4.9 Jadwal Waktu Salat November-Desember.....	73



## PEDOMAN TRANSLITERASI ARAB-LATIN

### A. *Transliterasi Arab-Latin*

Daftar huruf bahasa Arab dan transliterasinya ke dalam huruf latin dapat dilihat pada tabel berikut:

#### 1. Konsonan

Huruf Arab	Nama	Huruf Latin	Nama
ا	Alif	tidak dilambangkan	tidak dilambangkan
ب	Ba	B	Be
ت	Ta	T	Te
د	Tsa	ṣ	es (dengan titik di atas)
ج	Jim	J	Je
ح	Ha	Ḥ	ha (dengan titik di bawah)
خ	Kha	Kh	ka dan ha
د	Dal	D	De
ذ	Zal	Ẓ	zet (dengan titik di atas)
ز	Ra	R	Er
س	Za	Z	Zet
ص	Sin	S	Es
غ	Syin	Sy	es dan ye
ض	Shad	Ṣ	es (dengan titik di bawah)
ظ	Dhad	Ḍ	de (dengan titik di bawah)

ط	Tha	Ṭ	te (dengan titik di bawah)
ظ	Dza	Ẓ	zet (dengan titik di bawah)
ع	‘ain	‘	apostrof terbaik
غ	Gain	G	Eg
ف	Fa	F	Ef
ق	Qaf	Q	Qi
ك	Kaf	K	Ka
ل	Lam	L	Ei
م	Mim	M	Em
ن	Nun	N	En
و	Wawu	W	We
ه	Ha	H	Ha
أ	Hamzah	“	Apostrof
ي	ya”	Y	Ye

Hamzah ( ء ) yang terletak di awal kata mengikuti vokalnya tanpa diberi tandaapapun. Jika ia terletak di tengah atau di akhir, maka ditulis dengan tanda (,,).

## 2. Vokal

Vokal bahasa Arab, seperti vokal bahasa Indonesia, terdiri atas vokal tunggalatau monoftong dan vokal rangkap atau diftong.

Vokal tunggal bahasa Arab yang lambangnya berupa tanda atau harakat, transliterasinya sebagai berikut:

Tanda	Nama	Haruf Latin	Nama
ـَ	<i>FATHAH</i>	<i>A</i>	<i>A</i>
ـِ	<i>KASRAH</i>	<i>I</i>	<i>I</i>
ـُ	<i>DAMMAH</i>	<i>U</i>	<i>U</i>

### 3. Maddah

Maddah atau vokal panjang yang lambangnya berupa harakat atau huruf, transliterasinya berupa huruf dan tanda, yaitu:

Harakat dan Huruf	Nama	Huruf dan Tanda	Nama
ـَ   ا	Fathah dan alif atau ya	<i>A</i>	a dan garis di atas
ـِ	Kasrah dan ya	<i>I</i>	i dan garis di atas
ـُ	Dammah dan wau	<i>U</i>	u dan garis di atas

### 4. Ta'Marbutah

Transliterasi untuk ta marbutah ada dua, yaitu: *ta marbutah* yang hidup atau mendapat harakat *fathah*, *kasrah* dan *dammah*, yang transliterasinya adalah [t]. sedang *ta marbutah* yang mati atau mendapat harakat sukun transliterasinya

adalah[n].

### **5. Syaddah (Tasydid)**

*Syaddah* atau *tasydid* yang dalam system tulisan Arab dilambangkan dengan sebuah tanda *tasydid*, dalam transliterasinya ini dilambangkan dengan perulangan huruf (konsonan ganda) yang diberi tanda *syaddah*.

### **6. Kata Sandang**

Kata sandang dalam system tulisan Arab dilambangkan dengan huruf<sup>ٓ</sup>(*alif lam ma'arifah*). Dalam pedoman transliterasi ini, kata sandang ditransliterasi seperti biasa, al-, baik ketika ia di ikuti oleh huruf *syamsiah* maupun huruf *qamariyah*. Kata sandang tidak mengikuti bunyi huruf langsung yang mengikutinya. Kata sandang ditulis terpisah dari kata yang mengikutinya dan dihubungkan dengan garis mendatar (-).

### **7. Hamzah**

Aturan transliterasi huruf hamzah menjadi apostrop hanya berlaku bagi hamzah yang terletak di tengah dan akhir kata. Namun, bila *hamzah* terletak di awal kata, ia tidak dilambangkan karena dalam tulisan Arab ia berupa alif.

### **8. Penulisan Kata Arab yang Lazim digunakan dalam Bahasa Indonesia**

Kata, istilah atau kalimat Arab yang ditransliterasi adalah kata, istilah atau kalimat yang sudah lazim dan menjadi bagian dari perbendaharaan bahasa Indonesia atau sudah sering ditulis dalam tulisan bahasa Indonesia, tidak lagi ditulis menurut cara transliterasi di atas. Misalnya kata Alquran (dari Alquran), sunnah, khusus dan umum. Namun bila kata-kata tersebut menjadi bagian dari satu rangkaian teks Arab, maka mereka harus ditransliterasi secara utuh.

## 9. Lafz al-Jalalah (الله)

Kata “Allah” yang didahului partikel seperti huruf *jarr* dan huruf lainnya atau berkedudukan sebagai *mudaf ilaih* (frase nominal), ditransliterasi tanpa huruf hamzah. Kata *ta marbutah* yang disandarkan kepada lafz al-Jalalah, ditransliterasi dengan huruf [t].

## 10. Huruf Kapital

Walau system tulisan Arab tidak mengenal huruf kapital (*All caps*), dalam transliterasinya huruf-huruf tersebut dikenai ketentuan tentang penggunaan huruf kapital berdasarkan pedoman ejaan bahasa Indonesia yang berlaku (EYD). Huruf capital, misalnya digunakan untuk menuliskan huruf awal nama dari (orang, tempat, bulan) dan huruf pertama pada permulaan kalimat. Bila nama diri didahului oleh kata sandang (al-), maka yang ditulis dengan huruf kapital tetap huruf awal nama diri tersebut, bukan huruf awal kata sandangnya. Jika terletak pada awal kalimat, maka huruf A dari kata sandang tersebut menggunakan huruf kapital (AL-). Ketentuan yang sama juga berlaku untuk huruf awal dari judul referensi yang didahului oleh kata sandang al-, baik ketika ia ditulis dalam teks maupun dalam catatan rujukan (CK DP, CDK dan DR). Contoh:

*Wa ma muhammadun illa rasul*

*Inna awwala baitin wudi'a linnasi lallazi bi bakkata mubarakan*

*Syahru ramadan al-lazi unzila fih al-qur'an*

*Nasir al-din al-tusi Abu*

*nasr al-farabi Al-gazali*

*Al-munqiz min al-dalal*

Jika nama seseorang menggunakan kata Ibnu (anak dari) dan Abu (bapak dari)

sebagai nama kedua terakhirnya, maka kedua nama tersebut harus disebutkan sebeginaimana akhir dalam daftar pustaka atau daftar referensi. Contoh:

Abū al-Walid Muḥammad Ibnu Rusyd, ditulis menjadi: Ibnu Rusyd, Abū al-Walid Muḥammad (bukan: Rusyd, Abū al-Walid Muḥammad Ibnu)

Naṣr Ḥāmid Abū Zaid ditulis menjadi: Abū Zaid, Naṣr Ḥāmid (bukan:

### ***B. Daftar Singkatan***

Beberapa singkatan yang dibakukan adalah:

- Swt. = subḥānahū wa ta‘ālā  
Saw. = ṣallallāhu ‘alaihi wa sallam  
a.s. = ‘alaihi al-salām  
H = Hijrah  
M = Masehi  
SM = Sebelum Masehi  
l. = Lahir tahun (untuk orang yang masih hidup saja)  
w. = Wafat tahun  
HR = Hadis Riwayat



## ABSTRAK

**NAMA** :Ma'sum Mubarak  
**NIM** :10900119072  
**JUDUL SKRIPSI** :PENGARUH PANJANG SIANG DAN MALAM  
TERHADAP WAKTU SALAT DI WILAYAH  
MAKASSAR

---

Skripsi ini membahas mengenai Pengaruh Panjang siang dan Malam Terhadap Waktu Salat di Wilayah Makassar. Pokok masalah skripsi ini adalah bagaimana pengaruh panjang siang dan malam terhadap waktu salat di wilayah Makassar, dengan rumusan masalah dalam skripsi ini yaitu 1) Bagaimana faktor terjadinya variasi panjang siang dan malam di wilayah Makassar, 2) Bagaimana dampak panjang siang dan malam terhadap waktu salat di wilayah Makassar.

Penelitian ini adalah penelitian pustaka (*library research*) dalam artian mencari artikel, skripsi, jurnal dan buku yang berhubungan dengan judul penulis. adapun pendekatan yang penulis gunakan adalah pendekatan syar'i dan pendekatan astronomis. Menurut sumber datanya, data penelitian dibagi menjadi dua data, yakni data primer dan data sekunder.

Hasil penelitian ini menunjukkan bahwa variasi durasi panjang siang dan malam memiliki dampak yang signifikan terhadap waktu salat di wilayah Makassar, melalui analisa perbedaan durasi lama siang dan malam di setiap hari sepanjang tahunnya, dengan mengambil sampel jadwal salat sepanjang masa pada aplikasi muslim pro. waktu salat yang di setiap harinya dalam sepanjang tahun tidak selalu sama, mengakibatkan masyarakat rentang untuk terkecoh dalam pelaksanaan ibadah salat lima waktu di bukan waktu yang sebenarnya. Adapun faktor variasi durasi panjang siang dan malam atau yang melandasi terjadinya panjang siang dan malam yaitu rotasi dan revolusi bumi.

Implikasi dari penelitian ini ialah diharapkan pemerintah ataupun tokoh-tokoh agama dapat memperluas pemahaman umat islam yang masih atau kurang paham pada setiap awal waktu salat yang berubah setiap harinya dan tidak berpatokan pada waktu-waktu tertentu, serta memastikan melaksanakan salat tepat pada waktunya. Diharapkan juga mahasiswa khususnya fakultas syariah dan hukum dan jurusan ilmu falak agar kiranya dapat berperan aktif dalam memberikan pengetahuan kepada masyarakat terkait jadwal-jadwal waktu salat, agar terhindar dari mengerjakan salat bukan pada waktunya.

# BAB I

## PENDAHULUAN

### *A. Latar Belakang Masalah*

Aspek fundamental dalam kehidupan umat Muslim yakni Ibadah. Salah satu elemen penting dalam ibadah yakni penentuan waktu pelaksanaannya.<sup>1</sup> Dalam Islam, waktu ibadah dibagi menjadi beberapa periode, seperti salat lima waktu, puasa Ramadan, dan lainnya. Penentuan waktu ibadah ini sangat penting karena melibatkan aspek spiritual, keagamaan, dan juga kepatuhan terhadap aturan agama. Dalam konteks penentuan waktu ibadah, banyak faktor alam yang memengaruhi perhitungannya, salah satunya adalah panjang siang dan malam. Bumi memiliki gerakan dan peredaran yang menghasilkan fenomena-fenomena alam tertentu yang menjadi dasar dalam menentukan waktu ibadah. Fenomena-fenomena ini mencakup pergerakan Matahari, bulan, bintang, serta variasi waktu siang dan malam. Pergerakan Bumi menciptakan perubahan-perubahan dalam pencahayaan, perbedaan durasi siang dan malam, dan posisi astronomis yang berkaitan dengan waktu ibadah. Hal ini membuat penentuan waktu ibadah menjadi sangat kompleks dan memerlukan pemahaman mendalam tentang ilmu falak, astronomi, dan ilmu pengetahuan alam. Alam raya yang telah diciptakan menunjukkan adanya kinerja yang prosesnya dapat kita saksikan, aktivitas yang terjadi pada alam raya, memperlihatkan adanya fenomena-fenomena yang selalu muncul dalam kehidupan ini dengan selalu

---

<sup>1</sup>Novi Muharrami, "Pentingnya Salat Bagi Seorang Muslim", *Kalbarprov*, minggu 29 januari 2023. <https://kalbarprov.go.id/berita/pentingnya-salat-bagi-seorang-muslim.html> (13 Oktober 2023).

bergeraknya matahari, bumi, bulan dan bintang-bintang, tentu ada hal yang terjadi sebagai akibat dari perputaran benda-benda langit itu<sup>2</sup>.

Kota Makassar, sebagai salah satu kota penting di Indonesia, memiliki populasi yang mayoritas beragama islam. Sebagian besar penduduknya menjalankan ibadah sehari-hari, seperti salat lima waktu, puasa ramadhan, dan ibadah-ibadah lainnya sesuai dengan tuntutan agama islam. Penentuan waktu pelaksanaan ibadah merupakan salah satu aspek krusial dalam kehidupan umat muslim, dan hal ini sangat dipengaruhi oleh faktor alam, durasi panjang siang dan malam. Pengaruh panjang siang dan malam terhadap fenomena-fenomena dalam waktu ibadah kota Makassar menjadi sangat relevan untuk dipelajari karena berbagai faktor geografis dan lintang yang memengaruhi wilayah ini. Perubahan posisi Matahari di langit sepanjang hari mempengaruhi waktu-waktu salat dalam Islam yang dijadwalkan berdasarkan posisi Matahari, seperti salat Fajr (shubuh), Dhuhr (zuhur), Asr (asar), Maghrib (maghrib), dan Isha (isha). Kota Makassar yang terletak di lintang selatan Indonesia mengalami variasi dalam durasi siang dan malam sepanjang tahun. Oleh karena itu, pemahaman tentang pergerakan matahari serta variasi durasi panjang siang dan malam sangat penting untuk menentukan waktu salat yang akurat di kota ini.

Dalam teori *heliosentris* yang dipelopori oleh Nicolaus Copernicus adanya siang dan malam adalah akibat dari perputaran bumi pada porosnya.<sup>3</sup> Perputaran bumi pada porosnya menyebabkan efek gerakan semu matahari, di mana seakan-akan matahari bergerak dari timur ke barat. Dalam pergerakannya secara otomatis bumi

---

<sup>2</sup>Nur atika dan Salminawati, *Filsafat dan Sains Islam Tentang Fenomena Alam*, Universitas Islam Negeri Sumatera Utara, Indonesia.

<sup>3</sup>Rahma R “Teori Heliosentis”, <https://www.gramedia.com/literasi/teori-heliosentris/> (13 Oktober 2023).

selalu berputar pada porosnya selama rentang waktu 23,54 jam (digenapkan menjadi 24 jam), sehingga dengan kombinasi pergerakan mengelilingi matahari mengakibatkan terjadinya fenomena alam pergantian siang dan malam dan perbedaan waktu. Pembagian waktu di Indonesia mengacu pada standar waktu universal yang dikenal sebagai Coordinated Universal Time (UTC). Namun, karena letak Indonesia yang luas dan terletak di antara dua wilayah waktu, yaitu Eastern Hemisphere dan Western Hemisphere, membuat Indonesia terbagi menjadi tiga zona waktu yang berbeda.

Dari pembagian waktu Indonesia menjadi 3 zona waktu ternyata memiliki dinamika terhadap waktu penetapannya yang berdampak pada fenomena waktu ibadah dan durasi pergantian siang menjadi malam ternyata juga tidak selalu sama, adakalanya durasi siang lebih lama daripada malam dan adakalanya durasi malam juga lebih lama daripada siang. Dalam menentukan waktu salat, hal yang paling mendasar adalah mengetahui posisi dan kedudukan matahari, terutama ketinggian matahari. Posisi dan kedudukan matahari dalam waktu salat bisa kita ketahui melalui isyarat-isyarat dalam ayat al-Qur'an dan hadist Rasulullah. Kemudian isyarat-isyarat tersebut setelah dilakukan observasi langsung, dikonversikan dalam bentuk jam.

Adapun realitas yang terjadi di lingkungan masyarakat yakni penerapan jadwal waktu salat kadang tidak sejalan dengan fenomena ataupun tanda-tanda masuknya waktu salat tidak sesuai dengan fenomena yang terjadi. Terkadang masyarakat awam mematok waktu magrib pada pukul 18.00 akan tetapi fenomena langit yang terjadi belum menandakan matahari terbenam sepenuhnya di ufuk timur, ini juga berlaku bagi waktu salat lainnya yang juga terkadang tidak sesuai dengan fenomena atau yang terjadi. Pada waktu-waktu tertentu terkadang pukul 18.00 sudah

memasuki waktu magrib tetapi dikarenakan panjang siang dan malam tidak selalunya sama, sehingga waktu salat juga berubah-ubah di sepanjang tahunnya.

Sistem waktu umumnya dikaitkan dengan fenomena alam yang terjadi secara berulang dan periodik dalam interval waktu yang *ajeg* atau seragam (*uniform*). Pada dasarnya sistem waktu dikembangkan untuk mengidentifikasi kapan terjadinya suatu peristiwa dan berapa lama peristiwa tersebut terjadi. Dalam sejarah perkembangannya, sistem waktu yang pertama kali dikembangkan ialah system waktu rotasional yang berdasarkan pada rotasi bumi. Sistem waktu tersebut termasuk dalam kategori waktu sideres (*sidereal time*) dan waktu matahari (*solar time*). Selanjutnya dikembangkan sistem waktu gravitasional yang didasarkan pada dinamika orbit planet mengelilingi matahari. Pada awal penerapannya, sistem waktu gravitasional yang didasarkan pada orbit bumi mengelilingi matahari disebut waktu ephemeris. Seiring dengan perkembangan sistem waktu ephemeris tersebut, dikembang pula sistem waktu atom yang didasarkan pada fenomena vibrasi atom Caesium-133 dalam ranah fisika kuantum. Inovasi yang diupayakan oleh para pakar terus berlangsung sampai sekarang seiring dengan penemuan-penemuan baru yang semakin akurat, Dengan demikian maka teori dan model dalam astronomi nampaknya akan terus berkembang secara dinamis.<sup>4</sup>

Perubahan posisi matahari terhadap letak geograis suatu tempat menyebabkan adanya variasi lama siang dan malam, serta secara signifikan berpengaruh terhadap perbedaan awal waktu salat. Adanya perbedaan tersebut menarik penulis untuk mengkaji lebih dalam mengenai variasi durasi panjang siang dan malam terhadap

---

<sup>4</sup>Djawir Fahrurrszi, *Sistem Acuan Geodetik dari Bigban sampai Kerangka Acuan Terrestrial*, (Yoygyakarta: Gadjah Mada University Press, 2011), h.115.

waktu salat di wilayah Makassar, dengan menganalisa jadwal waktu salat dalam sepanjang tahun sebagai sampel yang ada pada aplikasi Muslim pro, sehingga penulis tertarik mengangkat judul skripsi **“Pengaruh Panjang Siang dan Malam Terhadap Waktu Salat di Wilayah Makassar.”**

### ***B. Rumusan Masalah***

Berdasarkan latar belakang di atas, maka pokok masalah dalam penelitian ini adalah bagaimana pengaruh panjang siang dan malam terhadap waktu salat di wilayah Makassar, yang selanjutnya dituangkan dalam beberapa rumusan masalah, yaitu:

1. Bagaimana faktor terjadinya variasi panjang siang dan malam?
2. Bagaimana dampak panjang siang dan malam terhadap waktu salat di wilayah Makassar?

### ***C. Pengertian Judul***

Untuk menghindari kandungan yang begitu keliru bagi pembaca dalam memahami judul skripsi ini, maka penulis merasa perlu memberikan penjelasan terhadap beberapa kata yang dianggap penting penting antara lain:

1. Pengaruh panjang siang dan malam

Ini merujuk pada bagaimana durasi panjang siang dan malam, yang dipengaruhi oleh rotasi bumi mengelilingi matahari, dan dapat mempengaruhi aspek waktu salat dalam kehidupan sehari-hari.<sup>5</sup>

---

<sup>5</sup> Rizky Syahputra, “Wawasan Tentang Siang dan Malam Dengan Perspektif Tafsir Al-Munir Karya Wahba Zuhaili”, Skripsi Universitas Islam Negri Walisongo Semarang , Fakultas Ushuluddin Jurusan Ilmu al- Qur’an dan Tafsir Tahun 2022. h. 14.

## 2. Waktu salat

Ini merujuk pada waktu-waktu yang ditentukan dalam agama islam untuk pelaksanaan salat yang melibatkan lima waktu, yaitu subuh, dzuhur, ashar, magrib, dan isya. Waktu-waktu salat sangat erat kaitannya dengan pergerakan matahari dan posisi bumi, yang dapat mempengaruhi penentuan waktu salat.<sup>6</sup>

Judul skripsi ini mengindikasikan bahwa penelitian tersebut akan menggali dampak dan implikasi panjang siang dan malam terhadap waktu salat di wilayah Makassar.

### ***D. Kajian Pustaka***

Kajian pustaka ini dilakukan untuk mendapatkan informasi dan data dari penelitian-penelitian sebelumnya. Terutama kajian pustaka yang relevan dengan penelitian ini. Terdapat penelitian terdahulu yang relevan dan berkaitan dengan pembahasan penelitian ini seperti jurnal, buku dan skripsi atau artikel-artikel, diantaranya sebagai berikut:

1. Muh Rasywan Syarif, Ilmu Falak Integrasi Agama dan Sains. Dalam buku ini secara garis besar membahas konsep yang dikemas dalam pemahaman hukum ibadah berdasarkan pada dalil-dalil syar'i dengan menggunakan sudut pandang astronomi terkait dengan fenomena alam (posisi benda-benda langit) yang ditulis sebagai upaya ikhtiar metodologis yang menyiapkan rahasia simbolik ilmu falak yang diperkuat melalui landasan normative Alquran hadist dan resolusi sains. Sedangkan dalam penelitian ini membahas panjang siang dan malam serta dampaknya terhadap waktu salat.

---

<sup>6</sup>Alimuddin, "Hisab Rukyat Waktu Salat Dalam Hukum Islam (Perhitungan Secara Astronomi dan Akhir Waktu Salat)", *Al- Daulah* 8, no. 1 (2019): h. 38.

2. Dwi Utami, Pengaruh Peredaran Bumi Terhadap Penentuan Awal Waktu Salat Perspektif Fikih Ibadah dan Astronomi. Dalam Jurnal ini membahas tentang pengaruh peredaran bumi terhadap penentuan waktu salat dalam perspektif fikih ibadah, yang mana peredaran bumi ini mengakibatkan adanya gerak semu matahari yang menjadi acuan penting dalam penentuan waktu salat dan berkorelasi terhadap fikih ibadah yang menjadikannya waktu salat itu berubah-ubah. Sedangkan dalam penelitian ini penulis berfokus pada pengaruh panjang siang dan malam serta implikasinya terhadap waktu salat.
3. Rahmatiah HL, Urgensi Pengaruh Rotasi Bumi Terhadap Waktu Salat. Dalam jurnal ini membahas tentang pentingnya pengaruh rotasi dan revolusi bumi dalam menentukan waktu salat. Serta dalam penelitian ini juga menyediakan hasil perhitungan waktu salat yang berubah ubah setiap bulannya akibat revolusi bumi. Sedangkan dalam penelitian ini penulis hanya berokus pada panjang siang dan malam serta dampaknya terhadap waktu salat.
4. Djawahir Fahrurazzi, Sistem Acuan geodetic Dari Bigban Sampai Kerangka Acuan Teristial. Dalam buku ini membahas secara singkat proses awal terbentuknya alam sememsta menurut teori bigban yang diikuti dengan proses pembentukan galaksi, bintang dan sistem tata surya. Dalam buku ini juga membahas konsep dan model bola langit serta sistem koordinat langit yang umum diterapkan untuk merekontruksi posisi benda-benda langit yang senantiasa berubah relati terhadap atau bergeser dalam ruang dan waktu dengan pola besar perubahan yang bervariasi, dan dalam buku ini terdapat juga pembahasan berbagai sistem waktu yang umum digunakan untuk acuan dalam mengidentifikasi dan mengukur fenomena perubahan yang berlangsung



di bumi dan angkasa luar. Sedangkan dalam penelitian ini penulis membahas variasi durasi siang dan malam terhadap waktu salat.

5. Muhammad Harin Zuhdi Ahmad Saifulhaq Al Muhtadi, Ilmu Falak Astronomi Teori dan Aplikasi Dasar. Dalam buku ini secara garis besar membahas tentang perhitungan arah kiblat, waktu salat, dan awal bulan yang dilengkapi dengan cara penggunaan kalkulator, dan juga dibahas dari sisi fiqh dan astronomi secara praktis. Sedangkan dalam penelitian ini penulis membahas tentang dampak daripada panjang siang dan malam terhadap fenomena-fenomena dalam waktu salat.

6. M. Sayuthi Ali, dalam bukunya *Ilmu Falak*. Buku ini membahas tentang perjalanan matahari serta kedudukan matahari pada awal waktu salat. Sedangkan penelitian penulis membahas tentang posisi matahari di sepanjang tahunnya.

### ***E. Metodologi Penelitian***

Metodologi merupakan analisis teoritis mengenai suatu cara atau metode.<sup>7</sup> Penelitian juga merupakan rasa manusia yang ingin tahu dalam taraf keilmuan yang dilakukan secara sistematis, terstruktur dalam penyelesaian penyidikan yang membutuhkan jawaban. Serta metodologi penelitian merupakan prosedur atau langkah-langkah dalam mendapatkan pengetahuan ilmiah atau ilmu.<sup>8</sup>

---

<sup>7</sup>Ahmad Saebani, *Metode Penelitian*, (Jakarta: Pustaka Setia, 2010), h. 109.

<sup>8</sup>Suryana, *Metode Penelitian (Metode Praktis Penelitian Kuantitatif dan Kualitatif)*, (Jakarta: Universitas Pendidikan Indonesia, 2010), h.19.

### 1. Jenis Penelitian

Jenis penelitian yang digunakan oleh peneliti dalam skripsi adalah kajian kepustakaan (*library research*), di mana sumber data dari penelitian ini adalah dari karya ilmiah berupa buku, jurnal, skripsi, dan dalam kajian ilmiah lain yang relevan dengan objek penelitian.

### 2. Pendekatan penelitian

Pendekatan penelitian pada skripsi ini adalah pendekatan *syar'i* dan pendekatan historis yang dijabarkan sebagai berikut:

- a. Pendekatan *syar'i* adalah pendekatan yang dilakukan melalui landasan hukum islam seperti dalil-dalil al-Qur'an dan hadis.
- b. Pendekatan astronomis, pendekatan ini dilakukan sebagai alat bantu dalam mengkaji secara mendalam terhadap objek penelitian untuk melengkapi penjelasan-penjelasan yang berhubungan dengan objek penelitian sehingga akan mendapatkan hasil yang komprehensif.<sup>9</sup>

### 3. Sumber Data

Sumber data dalam penelitian ini sesuai dengan jenis penggolongannya kedalam penelitian pustaka (*library research*). Penulis menggunakan sumber data yang bersifat primer dan bersifat sekunder, yaitu:

- a. Data Primer: Data Primer yang digunakan adalah buku-buku Ilmu Falak dan Astronomi serta jadwal salat sepanjang masa menggunakan aplikasi muslim pro.

---

<sup>9</sup>Suyitno, *Metode Penelitian Kualitatif: Konsep, Prinsip dan Operasional* (Cet. I; Tulungagung: 2018), h.89.

- b. Data Sekunder: Data sekunder diperoleh dari berbagai literatur atau referensi seperti buku, jurnal, skripsi, serta data tertulis lainnya, yang erat kaitannya dan sangat membangun penelitian ini.

#### 4. Metode Pengumpulan Data

Dalam penelitian ini, teknik pengumpulan data yang digunakan oleh peneliti adalah teknik dokumentasi. Dokumentasi merupakan teknik pengumpulan data yang digunakan untuk menghasilkan bahan-bahan yang berhubungan dengan fokus persoalan penelitian ini baik dari sumber dokumen maupun buku. Pengumpulan data dilakukan dengan langkah-langkah yang kongrit dan sistematis yakni membaca, mengkaji dan meneiti secara mendalam karya ilmiah seperti buku, jurnal, skripsi, artikel, dan karya lain yang berhubungan dengan objek permasalahan yang secara garis besar berkaitan dengan pengaruh panjang siang dan malam terhadap waktu salat. Adapun langkah-langkah penulis dalam pengumpulan data yaitu:

- a. Pertama, penulis mengumpulkan sumber-sumber data berupa buku, jurnal, skripsi ataupun tulisan karya lain yang berkaitan dengan objek penelitian.
- b. Kedua, mengambil materi dari sumber data primer yaitu buku: *Integrasi Agama dan Sains* karya Rasywan Syarif, buku *Ilmu Falak* karya Ali Parman, jurnal *Waktu Salat dalam Perspektif Aatronomi*, *Sebuah Integritas Antara Sains dan Agama* karya Arinno Bemi Sado, M. Sayuthi Ali, dalam bukunya *Ilmu Falak*. jurnal *Urgensi Pengaruh Rotasi dan Revolusi Bumi Terhadap Waktu Salat* karya Rahmatia HL, jurnal *Penentuan Awal Waktu Salat Fardu dengan Peredaran Matahari*, karya Ahmad Khoiri dan jadwal salat sepanjang masa dalam aplikasi muslim pro.

- c. Ketiga, setelah mengambil data dari sumber primer dan masih ada yang perlu ditambahkan, kemudian mengambil data-data dari sumber lain yang relevan dengan objek penelitian.
- d. Keempat, data-data tersebut kemudian pada hasil penelitian disajikan dalam bentuk tabel.

#### 5. Teknik Analisis Data

Analisis data adalah suatu metode yang digunakan untuk memahami, menganalisis, mengolah serta mengelompokkan data-data yang berhubungan dengan objek penelitian, sehingga diharapkan dapat ditarik kesimpulan terhadap permasalahan yang dimaksud.

Pada penelitian ini analisis data yang digunakan adalah kualitatif, di mana data-data yang berupa karya ilmiah seperti buku, jurnal, skripsi, dan tulisan lainnya yang berhubungan dengan fokus penelitian kemudian dianalisis secara kualitatif.

#### ***F. Tujuan dan Kegunaan Penelitian***

##### 1. Tujuan Penelitian

Dengan melihat rumusan masalah yang telah diuraikan sebelumnya, adapun tujuan dalam proposal penelitian sebagai berikut:

- a. Untuk mengetahui faktor terjadinya variasi panjang siang dan malam di wilayah Makassar.
- b. Untuk mengetahui dampak panjang siang dan malam terhadap waktu salat di wilayah Makassar.

## 2. Kegunaan Penelitian

- a. Menambah khazanah keilmuan Islam khususnya ilmu falak.
- b. Memberikan masukan serta sumbangan pemikiran yang dapat digunakan dan dimanfaatkan dalam wawasan terkait waktu salat yang terkadang berubah-ubah.
- c. Sebagai bahan informasi dan bahan bacaan bagi lingkungan sekitar terutama mahasiswa jurusan Ilmu Falak.



## BAB II

### TINJAUAN UMUM TENTANG SALAT

#### *A. Defenisi Waktu Salat*

Salat merupakan salah satu kewajiban seorang mukmin kepada Tuhannya, memiliki berbagai keutamaan dan hikmah, baik dari segi keagamaan, psikologis, maupun social kemasyarakatan. Sehingga, salat merupakan ibadah paling utama dalam islam.<sup>1</sup>

Salat merupakan kewajiban utama bagi seorang muslim. Kedudukan salat sebagai ibadah wajib terdapat dalam nash (Al-Quran dan Hadits). Selain itu, Al-Quran juga menyebutkan bahwa salat ialah kewajiban yang pelaksanaannya dibagi kedalam beberapa waktu yang ditentukan. Terdapat banyak nash yang membahas tentang kewajiban serta waktu pelaksanaan salat. Namun apabila kita menelitinya, tentu saja tidak bisa terlepas dari Hadits Rasulullah untuk menafsirkannya termasuk dalam penentuan salat kedalam lima waktu yang sekarang kita ketahui yaitu salat Shubuh, Zhuhur, 'Ashar, Magrib serta Isya.<sup>2</sup>

Waktu salat yaitu waktu-waktu ibadah salat lima waktu (Zuhur, Asar, Magrib, Isya, dan Subuh) ditambah dengan terbit matahari, waktu dhuha dan imsak. Dalam pengertian hisab yang dimaksud waktu salat adalah awal masuknya waktu salat. Waktu salat ditetapkan berdasarkan kedudukan matahari diukur dari suatu tempat di permukaan bumi. Menghitung waktu salat pada hakekatnya adalah menghitung posisi matahari sesuai dengan kriteria yang ditetapkan.<sup>3</sup>

---

<sup>1</sup>Labibah Amil Farah, "waktu Salat Ashar, Maghrib dan Isya Perspektif Hadis", *Elalfalaky : Jurnal Ilmu Falak* 4, no. 1 (2020): h. 57.

<sup>2</sup>Tamhid Amri, "Waktu Salat Perspektif Syar'i", *Asy-Syari'ah* 16, no. 3, (2019): h. 207.

<sup>3</sup>Fatmawati, *Ilmu Falak* (Watampone: Syahadah, 2016), h. 118.

Waktu-waktu pengerjaan salat telah diisyaratkan oleh Allah swt. dalam ayat-ayat al-Qur'an yang selanjutnya dijelaskan oleh Rasulullah saw. dengan amal perbuatannya berkenaan pada hadis-hadis yang ada. Hanya saja waktu-waktu salat yang ditunjukkan oleh al-Qur'an maupun hadis hanya berupa fenomena alam, yang kalau tidak menggunakan ilmu falak pastinya akan mengalami kesusahan dalam menetapkan awal waktu salat.

Waktu posisi matahari pada awal waktu-waktu salat setiap hari sepanjang tahun mudah dapat diperhitungkan karena pergerakan semu matahari itu relatif tetap. Dengan demikian orang yang akan melakukan salat pada awal waktunya mendapatkan kemudahan. Disisi lain, karena salat itu tidak wajib dilaksanakan sepanjang waktunya, misalnya salat Zuhur tidak wajib dikerjakan dari jam 12 sampai jam 15 terus-menerus, tetapi cukup dikerjakan pada sebagian waktunya saja.<sup>4</sup>

Dari sudut pandang fikih penentuan waktu salat fardu seperti dijelaskan di dalam kitab-kitab fikih adalah sebagai berikut:

#### 1. Waktu Zuhur

Dalam sebuah hadis yang diriwayatkan Abdullah bin Amr dijelaskan bahwa waktu Zuhur dimulai saat matahari mulai condong dari pertengahan langit hingga bayang-bayang suatu benda tampak sama panjang. Sementara itu matahari saat terbit akan terus meninggi dan akan menurun sedikit demi sedikit sampai terbenam seluruhnya. Tatkala matahari tergelincir, maka saat itu dinyatakan telah masuk waktu Zuhur, dan saat bayang-bayang itu bertambah dan ukurannya sudah sama panjang

---

<sup>4</sup>Fatmawati, *Ilmu Falak*, h. 118-119.

maka dalam situasi ini waktu Zuhur telah berakhir. Patokan ini menjadi ijmak mengenai awal waktu Zuhur.<sup>5</sup>

Menurut kalangan Syafi'iyah, waktu Zuhur bermula saat matahari tergelincir. Asy-Syafi'i sendiri menjelaskan bahwa awal waktu Zuhur telah tiba apabila seseorang mengetahui secara yakin datangnya waktu zawal (gelincir) di pertengahan orbit langit. Penegasan Asy-Syafi'i dengan "secara yakin" adalah karena sejatinya masuknya waktu Zuhur dapat disaksikan secara mudah oleh banyak orang.<sup>6</sup>

## 2. Waktu Asar

Waktu Asar menurut Mazhab Syafi'i, Maliki, dan Hambali, diawali jika panjang bayang-bayang benda melebihi panjang benda itu sendiri. Sementara Mazhab Imam Hanafi mendefinisikan waktu Asar jika panjang bayang-bayang benda dua kali melebihi panjang benda itu sendiri.<sup>7</sup>

## 3. Waktu Magrib

Terdapat perbedaan pendapat oleh para ulama terkait awal waktu salat Magrib. Imam Malik berpendapat bahwa waktu Magrib itu sempit, waktunya hanya khusus awal tenggelamnya matahari hingga diperkirakan bisa melaksanakan salat Magrib, termasuk didalamnya cukup untuk bersuci dan azan, serta tidak boleh mengundurkannya. Sedangkan menurut Imam Syafi'i, Hanafi, dan Hambali berpendapat bahwa waktu Magrib yaitu antara tenggelamnya matahari sampai

---

<sup>5</sup>Arwin Juli Rakhmadi Butar-Butar, *Waktu Salat Menurut Sejarah, Fikih dan Astronomi*, (Malang: Madani, 2017), h. 30-31.

<sup>6</sup>Arwin Juli Rakhmadi Butar-Butar, *Waktu Salat Menurut Sejarah, Fikih dan Astronomi*, h. 31.

<sup>7</sup>Fatmawati, *Ilmu Falak*, h. 120.



hilangnya mega merah di arah Barat. Tenggelamnya matahari adalah kondisi ketika seluruh piringan matahari telah masuk di bawah horizon (ufuk).<sup>8</sup>

#### 4. Waktu Isya

Hadis Nabi saw. menjelaskan bahwa waktu Isya dimulai ketika hilangnya *syafaq*. Ini merupakan pendapat jumhur fukaha. Namun para ulama berbeda pendapat tentang *syafaq* yang dimaksud apakah *asy-syafaq al-ahmar* (awan merah) ataukah *asy-syafaq al-abyadh* (awan putih). Tokoh-tokoh syafi'iyah menyatakan yang dimaksud adalah awan merah. Asy-Syafi'i sendiri menyatakan bahwa yang dimaksud *syafaq* sendiri adalah awan merah pada waktu matahari terbenam.<sup>9</sup>

Namun menurut Abu Hanifah, waktu Isya tiba dengan hilangnya awan putih (*asy-syafaq al-abyadh*) berdasarkan firman Allah QS. Al-Isra/17:78. kata "*ila ghasaq al-lail*" dalam ayat ini diketahui bermakna gelap malam yang mana ini hanya terjadi dengan sebab hilangnya mega putih. Selain itu Abu Hanifah juga mendasarkannya pada sebuah hadis riwayat Basyir bin Abi Mas'ud dari ayahnya, yang mengatakan "Aku melihat Rasulullah saw. salat Isya akhir ketika ufuk langit mulai gelap (hitam).<sup>10</sup>

#### 5. Waktu Subuh

Waktunya diawali saat fajar *shadiq* sampai matahari terbit (*syuruk*). Fajar *shadiq* ialah terlihatnya cahaya putih yang melintang mengikut garis lintang ufuk di sebelah Timur akibat pantulan cahaya matahari oleh atmosfer. Menjelang pagi hari,

---

<sup>8</sup>Nur Khalifah dan Rahma Amir, "Eksistensi Ilmu Falak dalam Penentuan Arah Kiblat dan Awal Waktu Salat", *Hisabuna* 2, no. 1 (Maret 2021): h. 44.

<sup>9</sup>Aisyah Maulidatul Haq, Halimah B, dan Muhammad Anis, "Analisis Penentuan Waktu Salat Isya Perspektif Ilmu Falak", *Hisabuna* 3, no. 3 September (2022): h. 55.

<sup>10</sup>Arwin Juli Rakhmadi Butar-Butar, Waktu Salat Menurut Sejarah, Fikih dan Astronomi, h. 53.

fajar ditandai dengan adanya cahaya samar yang menjulang tinggi (vertikal) di horizon Timur yang disebut fajar *kadzib* atau fajar semu yang terjadi akibat pantulan cahaya matahari oleh debu partikel antar planet yang terletak antara bumi dan matahari. Setelah cahaya ini muncul beberapa menit kemudian cahaya ini hilang dan langit gelap kembali. Saat berikutnya barulah muncul cahaya menyebar di cakrawala secara horizontal, dan inilah yang dinamakan *Fajar Shadiq*.<sup>11</sup>

### **B. Dasar Hukum Waktu salat**

Secara umum waktu salat terdapat dalam beberapa ayat yang disebutkan di dalam al- Qur'an, antara lain:

1. QS. Al-Isra/17:78

أَقِمِ الصَّلَاةَ لِذُلُوكِ الشَّمْسِ إِلَى عَسَقِ اللَّيْلِ وَقُرْآنِ الْفَجْرِ ۖ إِنَّ قُرْآنَ الْفَجْرِ كَانَ مَشْهُودًا

Terjemahnya:

Laksanakanlah salat sejak matahari tergelincir sampai gelapnya malam dan (laksanakan pula salat) Subuh. Sungguh, salat Subuh itu disaksikan (oleh malaikat).<sup>12</sup>

Ayat tersebut menjelaskan bahwa umat Islam diperintahkan untuk menunaikan salat wajib lima waktu dalam sehari semalam, sedangkan pada saat itu ucapan Nabi saw. hanya bersifat lisan dan waktu pelaksanaannya tidak tercantum dalam al-Qur'an, sehingga ayat tersebut turun.<sup>13</sup>

Para ahli tafsir memahami ayat ini sebagai perintah salat lima waktu sehari semalam. *Matahari tergelincir* pada waktu Zuhur, Asar, dan Magrib, *gelap malam* terhadap waktu salat Isya, dan waktu *fajar* pada waktu salat Subuh. Begitu pula

---

<sup>11</sup>Fatmawati, *Ilmu Falak*, h. 119.

<sup>12</sup>Kementerian Agama RI, *Al-Qur'an dan Terjemahan*, h. 290.

<sup>13</sup>Tahmid Amri, "Waktu Salat Perspektif Syar'i", *Asy-Syari'ah* 16, no. 3 (2014): h. 208.

dengan ayat selanjutnya yang menjelaskan tentang waktu salat *pada kedua tepi siang* (pagi dan sore) yaitu salat Subuh dan salat Magrib. Kedua salat ini mengapit salat-salat lainnya di siang hari, Zuhur dan Asar. *Dan permulaan daripada malam* merupakan waktu salat Isya, jadi, salat Isya adalah salat yang termasuk ke dalam salat malam. Karena itu, ketika Allah memerintahkan untuk salat malam berupa salat tahajjud, Allah menyebutnya sebagai ibadah tambahan bagimu.<sup>14</sup>

## 2. QS. Yasin/36:38

وَالشَّمْسُ تَجْرِي لِمُسْتَقَرٍّ لَهَا ۖ ذٰلِكَ تَقْدِيْرُ الْعَزِيْزِ الْعَلِيْمِ

Terjemahnya:

Dan matahari berjalan di tempat peredarannya. Demikianlah ketetapan (Allah) Yang Maha Perkasa, Maha Mengetahui.<sup>15</sup>

Makna tersurat dalam terjemahan “Matahari berjalan di tempat peredarannya” Dari ketentuan yang termuat al-Qur’an dan hadis dapat dipahami bahwa ketentuan salat tersebut berkaitan dengan posisi matahari pada bola langit. Karena perjalanan semu matahari relatif tetap, maka posisi matahari pada awal waktu salat setiap hari sepanjang tahun dapat diperhitungkan.

## 3. QS. Hud/11:114

وَأَقِمِ الصَّلَاةَ طَرَفِي النَّهَارِ وَاذْكُرْ مِنَ اللَّيْلِ ۖ إِنَّ الْحَسَنَاتِ يُذْهِبْنَ السَّيِّئَاتِ ۚ ذٰلِكَ ذِكْرِي لِلذَّكٰرِيْنَ

Terjemahnya:

Dan laksanakanlah salat pada kedua ujung siang (pagi dan petang) dan pada bagian permulaan malam. Perbuatan-perbuatan baik itu menghapus kesalahan-kesalahan. Itulah peringatan bagi orang-orang yang selalu mengingat (Allah).<sup>16</sup>

<sup>14</sup>A. Kadir, *Formula Baru Ilmu Falak* (Cet. II; Jakarta; Amzah, 2018), h. 55.

<sup>15</sup>Kementerian Agama RI, *Al-Qur'an dan Terjemahan*, h. 442.

<sup>16</sup>Kementerian Agama RI, *Al-Qur'an dan Terjemahan*, h. 234.

Ayat ini mengajarkan untuk melaksanakan salat dengan teratur dan benar sesuai dengan ketentuan, rukun, syarat dan sunnah-sunnahnya pada kedua tepi siang, yaitu pada pagi dan petang, atau Subuh, Zuhur, dan Asar dan pada bagian permulaan dari malam yaitu Magrib dan Isya, dan juga bisa termasuk witr dan tahajjud. Yang demikian itu dapat menyucikan jiwa dan mengalahkan kecenderungan nafsu untuk berbuat kejahatan. Sesungguhnya kebajikan-kebajikan itu, yakni perbuatan-perbuatan baik seperti salat, zakat, sedekah, istighfar, dan aneka ketaatan lain dapat menghapuskan dosa kecil yang merupakan keburukan-keburukan, yakni perbuatan-perbuatan buruk yang tidak mudah dihindari manusia. Adapun dosa besar, maka ia membutuhkan ketulusan bertaubat, permohonan ampun secara khusus dan tekad untuk tidak mengulanginya.<sup>17</sup>

#### 4. H.R Muslim

و حَدَّثَنِي أَحْمَدُ بْنُ إِبْرَاهِيمَ الدَّوْرَقِيُّ حَدَّثَنَا عَبْدُ الصَّمَدِ حَدَّثَنَا هَمَّامٌ حَدَّثَنَا قَتَادَةُ عَنْ أَبِي أَيُّوبَ عَنْ عَبْدِ اللَّهِ بْنِ عَمْرٍو أَنَّ رَسُولَ اللَّهِ صَلَّى اللَّهُ عَلَيْهِ وَسَلَّمَ قَالَ وَقْتُ الظُّهْرِ إِذَا زَالَتْ الشَّمْسُ وَكَانَ ظِلُّ الرَّجُلِ كَطُولِهِ مَا لَمْ يَخْضُرْ الْعَصْرُ وَوَقْتُ الْعَصْرِ مَا لَمْ تَصْفَرَّ الشَّمْسُ وَوَقْتُ صَلَاةِ الْمَغْرِبِ مَا لَمْ يَغِبِ الشَّفَقُ وَوَقْتُ صَلَاةِ الْعِشَاءِ إِلَى نِصْفِ اللَّيْلِ الْأَوْسَطِ وَوَقْتُ صَلَاةِ الصُّبْحِ مِنْ طُلُوعِ الْفَجْرِ مَا لَمْ تَطْلُعِ الشَّمْسُ فَإِذَا طَلَعَتِ الشَّمْسُ فَأَمْسِكْ عَنِ الصَّلَاةِ فَإِنَّهَا تَطْلُعُ بَيْنَ قَرْنَيْ

Artinya:

Telah menceritakan kepadaku Ahmad bin Ibrahim Ad Duraqi telah menceritakan kepada kami Abdushamad telah menceritakan kepada kami Hammam telah menceritakan kepada kami Qatadah dari Abu Ayyub dari

---

<sup>17</sup>M. Quraish Shibah, *Tafsir Al-Misbah* (Cet. III; Jakarta: Lentera Hati, 2005), h. 315.

Abdullah bin ‘Amru bahwa Rasulullah saw. bersabda: “Waktu salat Zuhur adalah jika matahari telah condong dan bayangan seseorang seperti panjangnya selama belum tiba waktu salat Asar, dan waktu salat Asar selama matahari belum menguning, dan waktu salat Magrib selama mega merah (syafaq) belum menghilang, dan waktu salat Isya hingga tengah malam, dan waktu salat Subuh semenjak terbit fajar selama matahari belum terbit, jika matahari terbit, maka janganlah melaksanakan salat, sebab ia terbit di antara dua tanduk setan.” (H.R Muslim).<sup>18</sup>

### C. Waktu Syuruq

Secara harfiah, “syuruq” berasal dari kata arab yang berarti “terbit” atau “muncul”. Dalam konteks salat, waktu syuruq menandai akhir dari waktu salat subuh. Waktu syuruq thulul’ul syamsi, yaitu ketika terbitnya matahari sampai kira-kira matahari naik seukuran tombak. Berlangsung sekitar 15 menit dari waktu terbit matahari atau waktu duha.<sup>19</sup> Waktu syuruq menjadi penting karena menandakan transisi dari malam ke pagi, dan hal ini memiliki implikasi dalam ibadah. pada waktu syuruq umat islam dihimbau untuk menyelesaikan salat subuh sebelum matahari terbit sepenuhnya. Oleh karena itu, mengetahui waktu syuruq menjadi penting sebagai pedoman dalam menjalankan ibadah harian.<sup>20</sup>

Waktu syuruq dapat bervariasi tergantung lokasi geografis dan metode perhitungan yang digunakan. Beberapa metode perhitungan menggunakan

---

<sup>18</sup>Hadis Shahih Muslim no. 967, Kitab Masjid dan Tempat-Tempat Salat.

<sup>19</sup>Enjang Burhanuddin, *Menghidupkan Malam Dengan 11 Amal Pilihan*, (Cet. I; Jakarta Selatan: Qultum Media, 2018), h.57.

<sup>20</sup>Enjang Burharuddin, *Menghidupkan Malam Dengan 11 Amal Pilihan*, h. 60

kalkulasi astronomis, sementara yang lain mengandalkan metode hisab atau perhitungan matematika berdasarkan posisi matahari. Dalam beberapa masyarakat islam, terdapat perbedaan pendapat mengenai metode perhitungan yang dianggap paling akurat, namun tujuan utamanya tetap menjalankan ibadah secara tepat waktu.

Penting untuk diketahui bahwa waktu syuruk bukan hanya menjadi acuan untuk melaksanakan salat subuh, tetapi juga dapat menjadi panduan untuk aktivitas ibadah lainnya, seperti puasa. Mengetahui dengan tepat kapan waktu syuruk terjadi adalah bagian integral dan praktik keagamaan umat islam.<sup>21</sup>

#### ***D. Waktu Ghurub***

Waktu ghurub adalah istilah dalam islam yang merujuk pada saat matahari sepenuhnya terbenam di ufuk barat. Secara harfiah ghurub berasal dari bahasa arab yang berarti “terbenam” atau “tenggelam”. Fenomena ini memiliki signifikansi penting dalam konteks ibadah islam, terutama sebagai penanda awal masuknya salat maghrib. Matahari terbenanam sepenuhnya menandakan siang hari telah berakhir dan dimulainya malam hari.

Salat maghrib yang dilakukan setelah waktu ghurub, merupakan salah satu dari lima waktu salat wajib bagi umat islam. Waktu ini juga menjadi momen penting karena merupakan awalnya waktu berbuka puasa pada bulan suci ramadhan.<sup>22</sup> Pada saat matahari terbenam (*ghurub alsyam*),

---

<sup>21</sup>David Muhammad, *Salat-Salat Tathawwu' Himpunan Salat-Salat Sunnah*, (Cet. I; Jawa Timur: Uwais Inspirasi Indonesia, 2020), h. 111.

<sup>22</sup>Muhammad hadi bashori, *Berpuasa dan Berlebaran Bersama*, (Cet. I; Jakarta : Pustaka Al-Kautsar, 2016), h. 54.

merupakan waktu yang penting karena pada waktu ini, hilal pertama pada bulan baru dapat terlihat sebagai pertanda awal bulan dimulai.<sup>23</sup>



---

<sup>23</sup>Hekal Fikri, “Analisis Matlak Dalam Penentuan Awal Bulan Hijriah Perspektif Ilmu Falak.” *Hisabuna*, Vol. 4, No. 3, (November 2023). h. 67.

### BAB III

#### PERKEMBANGAN ILMU ASTRONOMI TENTANG WAKTU SALAT

##### A. *Astronomi*

Astronomi berasal dari bahasa Yunani yaitu astronomia diambil dari kata *astro* artinya bintang dan *nomos* artinya hukum, sehingga astronomi bermakna hukum bintang atau ilmu bintang. Astronomi yang merupakan cabang ilmu dari ilmu alam atau sains yang melibatkan pengamatan benda-benda langit atau *celestial object* seperti halnya bintang, planet, komet, nebula, gugus bintang, atau galaksi, serta fenomena alam yang terjadi di luar atmosfer bumi. Ilmu ini secara umum mempelajari segala sisi dari benda-benda langit seperti asal-usul, sifat fisika/kimia, meteorologi, dan gerak dan juga pengetahuan akan benda-benda tersebut menjelaskan pembentukan dan perkembangan alam semesta.<sup>1</sup>

Astronomi sebagai cabang ilmu pengetahuan tertua yang banyak mendapat perhatian manusia sepanjang sejarah telah muncul dan berkembang jauh sebelum Islam. Hal ini karena kegiatan astronomi tidak terlepas dari kegiatan alami terhadap fenomena dan benda langit seperti fenomena terbit dan terbenam, matahari, bulan, planet, bintang, mengamati perubahan angin (cuaca) dan musim sepanjang tahun untuk menentukan jadwal berburu, bercocok tanam, perdagangan dan perjalanan, mengamati hari-hari ritual agama dan sosial, dan sebagainya.<sup>2</sup>

Bangsa-bangsa awal yang mempelajari astronomi adalah bangsa-bangsa kuno seperti Babilonia, Mesir, Cina, India, Persia, Yunani dan lainnya.

---

<sup>1</sup>Siti Tatminul Qulub, *Ilmu Falak : Dari Sejarah ke Teori dan Aplikasi* (Depok : Rajawali Pers, 2017), h. 1.

<sup>2</sup>Siti Tatminul Qulub, *Ilmu Falak : Dari Sejarah ke Teori dan Aplikasi*, h. 2.



Ketertarikan mereka akan astronomi berawal dari ilmu astrologi yang mengaitkan kekuatan dan misteri benda-benda langit dengan kehidupan dan nasib manusia. Cahaya bintang-bintang yang gemerlapan ketika malam dan segala fenomena alam di langit sangat menarik perhatian mereka, sehingga ketika itu, ilmu astrologi berkembang pesat.<sup>3</sup>

Pada zaman tersebut manusia lebih banyak menggunakan rasi bintang untuk meramal kehidupan mereka sehari-hari. Sehingga ilmu ramal (astrologi) lebih maju dan lebih diminati dibandingkan dengan astronomi itu sendiri. Akan tetapi tidak menutup kemungkinan bahwa bangsa Babilonia, Yunani dan India telah mengembangkan sistem secara rinci dalam bidang astronomi yang melampaui sekedar pengamatan empirik sederhana dan ditandai dengan berbagai tingkat kecanggihan dan ketepatan dalam matematika.<sup>4</sup>

Dalam perkembangan selanjutnya, astronomi berkembang ke bangsa Arab dan digunakan untuk kepentingan ibadah umat Islam. Hal ini memberi istilah lain dalam astronomi yang kemudian dalam khazanah ilmu pengetahuan Islam disebut dengan ilmu falak. Di kalangan umum, ilmu falak lebih dikenal dengan astronomi Islam atau astronomi Arab. Astronomi Islam ini dalam perkembangannya hanya mengkaji persoalan-persoalan ibadah, seperti penentuan arah kiblat, waktu salat, awal puasa dan hari raya, haji, salat gerhana, dan sebagainya.<sup>5</sup>

---

<sup>3</sup>Siti Tatminul Qulub, *Ilmu Falak : Dari Sejarah ke Teori dan Aplikasi*, h. 2.

<sup>4</sup>Imam Ghazali, "Perspektif Historis Tentang Ilmu Falak", *Humanistika: Jurnal Keislaman* 2 no. 1 (2016), h. 5.

<sup>5</sup>Siti Tatminul Qulub, *Ilmu Falak : Dari Sejarah ke Teori dan Aplikasi*, h. 3.

## **B. Perkembangan Ilmu Astronomi**

Pada masa awal perjalanan ilmu pengetahuan tentang perbintangan, manusia meyakini bahwa dirinya sebagai poros alam semesta. Setiap manusia melangkah dari satu tempat ke tempat yang lain, ia selalu ditemani bintang yang selalu mengikutinya. Dari sini yang membuatnya “Aku adalah pusat alam semesta”, yang dikenal dengan teori egosentris. “Ego” artinya saya dan “sentris” yang berarti pusat.<sup>6</sup>

Seiring pemikiran manusia semakin maju, filsafat egosentris pun sedikit demi sedikit hilang, kemudian lahirlah teori geosentris. Sekitar abad ke-6 SM, para pemikir Yunani Kuno seperti Anaximander (611-546 SM) mencoba membangun konsep alam semesta pertama dengan mengungkapkan bahwa bumi berbentuk seperti bagian dari sebuah tiang pada silinder yang menjadi pusat segala sesuatu. Saat itu, bumi dianggap datar atau hamparan yang luas, tidak bergerak, dan dikelilingi oleh matahari, bulan, dan bintang-bintang yang terletak pada kulit-kulit bola. Kemudian Pythagoras (569-475 SM) menyatakan bahwa masing-masing benda langit yakni bulan, bumi, matahari terletak pada bola-bola konsentris yang berputar mengitari pusat alam semesta (api pusat). Pythagoras juga berpendapat bahwa keberaturan alam semesta mirip tangga nada lira. Keteraturan numerik seperti pada perbandingan dawai lira merupakan prinsip utama yang mendasari konsep alam semesta Pythagoras.<sup>7</sup>

---

<sup>6</sup>Nabil, "Pendidikan Ilmu Astronomi dari Historis sampai Heliosentris", *Al-Marhalah: Jurnal Pendidikan Islam* 2, no 2 (November 2018), h. 96.

<sup>7</sup>Isyvina Uni Zahroya, "Kodifikasi Histori Ilmu Falak pada Abad Pertengahan", *Elfalaky: Jurnal Ilmu Falak* 5 no. 2 (2021), h. 182.

Teori geosentris bertahan hampir selama 15 abad, lalu setelah penelitian lanjutan maka lahirlah teori baru yakni teori heliosentris. Nicholas Copernicus (1473-1543 SM) mencetuskan sekaligus mengkritisi teori yang lama dan menggantikan teori yang baru, yaitu matahari sebagai pusat alam semesta. Kata heliosentris diambil dari bahasa Yunani, “helio” artinya matahari dan “sentris” artinya pusat. Dari pandangan Copernicus inilah merupakan kemenangan besar pertama sains atau agama sehingga tidak dapat dihindari bahwa sejumlah orang berpikir semua yang salah dengan dunia ini bermula dari sana.<sup>8</sup>

Teori heliosentris ini kemudian didukung dan diikuti oleh Giordano Bruno (lahir 1548) dan Galileo Galilei (lahir 1564). Teori ini memang masih mengandung kelemahan-kelemahan, tetapi satu hal yang tidak dapat diingkari, bahwa sampai sekarang prinsip tentang pusat tata surya ini bukanlah bumi yang menjadi pusatnya, tetapi matahari. Selain itu, teori ini juga mengajarkan bahwa bumi ini bergerak mengitari matahari, suatu teori yang sampai sekarang tetap diakui kebenarannya. Bumi, selain bergerak mengitari matahari juga berputar pada sumbunya, yang disebut gerak rotasi. Gerak rotasi bumi dan bentuk bumi yang bulat ini menyebabkan gerak harian (terbit dan terbenamnya) bintang dan benda langit lainnya.<sup>9</sup>

### ***C. Perkembangan Ilmu Astronomi Tentang Awal Waktu Salat***

Bumi yang ditempati saat ini merupakan salah satu bagian alam semesta yang paling penting untuk dikaji dan dipahami, sebab di bumi didapati berbagai keadaan yang tidak sama sekali terdapat pada alam semesta luas lainnya.

---

<sup>8</sup>Nabil, "Pendidikan Ilmu Astronomi dari Historis sampai Heliosentris", h. 97.

<sup>9</sup>Isyvina Uni Zahroya, "Kodifikasi Histori Ilmu Falak pada Abad Pertengahan", h. 183.

Eksistensi bumi di alam semesta ini tidaklah berdiri sendiri dan bebas, tetapi saling berhubungan dengan tata surya yang lainnya, dan dipengaruhi oleh hukum-hukum yang berlaku di alam semesta ini.<sup>10</sup>

Belum diketahui secara pasti siapa yang pertama melahirkan teori egosentris, hanya dikatakan bahwa teori ini lahir berdasarkan pengalaman secara tradisional. Manusia berdiri di antara bumi yang luas, lalu ia memandang langit biru yang nampak di mata bagaikan lingkaran raksasa melengkung berbatas pada suatu garis yang melingkar luas bundar, kemudian disebut dengan kaki langit atau horizon, cakrawala atau ufuk. Sehingga dapat disimpulkan bahwa teori egosentris beranggapan di mana manusia sedang berada di situlah titik pusat alam (bumi) raya ini.<sup>11</sup>

Hadis Nabi telah menyatakan tentang perincian waktu salat wajib, baik tentang awal waktunya maupun akhir waktunya, yang berdasarkan dari petunjuk-petunjuk al-Qur'an dan hadis Nabi saw. Dengan dasar inilah sehingga masyarakat awam secara tradisional jika ingin melaksanakan salat, selalu berpatokan misalnya, untuk waktu Zuhur jika matahari berada di pertengahan (berkulminasi atas), atau pas jam 12:00, padahal untuk waktu Zuhur tidak selamanya pas jam 12:00, bisa kurang dari jam 12:00, bisa di atas jam 12:00, hal yang menyebabkan demikian adalah pengaruh rotasi, revolusi dan perata waktu. Demikian juga

---

<sup>10</sup>Rusdin Muhralling, "Penentuan Waktu Salat: Antara Tradisionalisme dan Modernisme", *Jurnal Al-'Adl* 10, no. 1(Januari 2017): h. 173.

<sup>11</sup>Rusdin Muhralling, "Penentuan Waktu Salat: Antara Tradisionalisme dan Modernisme", h. 174.

terhadap waktu salat yang lain seperti waktu Magrib, bisa jam 18:00, bisa kurang dari jam 18:00, bahkan bisa di atas jam 18:00.<sup>12</sup>

Inilah yang masih kurang diketahui oleh masyarakat umum, artinya mereka menerima secara mutawatir dari informasi dari tokoh masyarakat bahwa waktu Magrib misalnya selalu berpatokan kepada jam 18:00, Zuhur jam 12:00 pas, padahal tidak demikian kenyataannya. Untuk mengalihkan pemahaman secara tradisional terhadap waktu salat, agar masyarakat tidak terjebak pada informasi yang kurang tepat itu dapat diminimalisir dari waktu ke waktu, sehingga pada akhirnya masyarakat menerima kehadiran modernisme terhadap penetapan waktu salat untuk setiap daerah (tempat) di bumi ini. Di mana awal waktu Zuhur dinyatakan bila matahari telah tergelincir. Artinya kedudukan matahari telah melewati titik kulminasi atas, atau dengan kata lain matahari telah meninggalkan meridian. Yakni sekitar satu sampai dua menit setelah matahari berkulminasi atas.<sup>13</sup>

Secara historis, penentuan awal waktu salat di Indonesia dari masa ke masa mengalami perkembangan sesuai dengan majunya ilmu pengetahuan dan sains teknologi yang dimiliki oleh masyarakat Islam Indonesia itu sendiri. Perkembangan tersebut terlihat pada peralatan yang digunakan, seperti adanya jam bencet atau miqya, tongkat istiwa, rubu mujayyab, jadwal salat abadi secara manual dan jadwal abadi secara digital. Selan itu, data yang digunakan untuk perhitungan juga mengalami perkembangan dari segi akurasi titik koordinat

---

<sup>12</sup>Ismail, "Metode Penentuan Awal Waktu Salat dalam Perspektif Ilmu Falak", *Jurnal Ilmiah Islam Futura* 14 no. 2 (Februari 2015): h. 221.

<sup>13</sup>Rusdin Muhalling, "Penentuan Waktu Salat: Antara Tradisionalisme dan Modernisme", h. 174.

maupun sistem teori perhitungannya. Dari perkembangan ini, metode penentuan awal waktu salat dapat diklasifikasikan menjadi metode klasik dan metode kontemporer. Disamping itu juga dapat diklasifikasikan menjadi metode hisab dan metode rukyat.<sup>14</sup>

Adapun instrumen astronomi dan ilmu falak di antaranya yakni:

1. Astrolabe

Astrolabe merupakan alat astronomi yang sangat penting pada abad pertengahan. Sebelum ditemukannya teleskop, alat ini menjadi alat utama dalam pengamatan benda-benda langit dan menentukan waktu. Instrumen astronomi warisan abad pertengahan ini dapat berfungsi layaknya jam, kalkulator, komputer, teleskop, dan GPS yang ada pada zaman sekarang ini secara bersamaan. Astrolabe merupakan model alam semesta yang dapat digenggam. Pada zaman dahulu, ia dikenal sebagai alat astronomi kuno canggih yang digunakan untuk mengukur kedudukan benda langit pada bola langit. Alat ini juga dapat digunakan untuk menentukan waktu dan posisi matahari, bintang bulan dan planet.<sup>15</sup>

Bila ditelaah sejarahnya, hingga saat ini belum diketahui siapa penemu pertama astrolabe. Namun, bila dilihat dari naskah-naskah astronomi yang menyinggung tentang instrumen astronomi bernama astrolabe, alat ini sesungguhnya berasal dari peradaban Yunani dan Romawi. Secara prinsip, astrolabe sudah ada sejak sekitar 150 SM. Namun, bentuk fisiknya baru muncul kira-kira abad ke-4. Ada juga literatur yang mengatakan bahwa astrolabe pertama secara fisik digunakan pada sekitar 26 SM, sebagaimana disebutkan dalam

---

<sup>14</sup>Rusdin Muhalling, "Penentuan Waktu Salat: Antara Tradisionalisme dan Modernisme", h. 174.

<sup>15</sup>Siti Tatminul Qulub, *Ilmu Falak : Dari Sejarah ke Teori dan Aplikasi*, h. 25.

karya-karya Marcus Vitruvius Pollio. Ia menggambarkan sebuah jam di Alexandria yang memiliki bintang-bintang pada bidang yang memutar di belakang bingkai kawat. Kemungkinan ini adalah sebuah awal dari astrolabe.<sup>16</sup>

Astrolabe sederhana pertama kali dikembangkan di Yunani dan dikembangkan dengan cepat melalui Laut Tengah. Menurut Neugebauer, astrolabe sebagai sebuah instrumen diperkirakan kurang lebih ada pada zaman Ptolomeus yakni abad ke-2 atau mungkin lebih lama lagi. Pada zaman tersebut astrolabe digunakan untuk mengukur kedudukan, bentuk, dan fenomena langit. Namun pada abad pertengahan ketika keilmuan berkembang pesat di negara Islam astrolabe tidak hanya digunakan untuk kepentingan astronomi semata. Akan tetapi, lebih pada fungsinya untuk membantu pelaksanaan ibadah umat Islam, seperti penentuan awal waktu salat, penentuan arah kiblat, penentuan waktu gerhana dan pembuatan kalender.<sup>17</sup>

## 2. Rubu' Mujayyab

Rubu' Mujayyab atau quadrant sinus adalah sebuah alat yang digunakan untuk menghitung sudut benda-benda angkasa, menghitung waktu, menentukan waktu salat, kiblat, posisi matahari dalam berbagai macam konstelasi sepanjang tahun. Susiknan mendefinisikan quadrant adalah suatu alat untuk menghitung fungsi goniometris yang sangat berguna untuk memproyeksikan peredaran benda langit pada lingkaran vertikal.<sup>18</sup>

---

<sup>16</sup>Fathor Rausi, "Astrolabe: Instrumen Astronom Klasik dan Kontribusinya dalam Hisab Rukyat", *Elfalaky: Jurnal Ilmu Falak* 3, no. 2 (2019): h. 123.

<sup>17</sup>Siti Tatminul Qulub, *Ilmu Falak : Dari Sejarah ke Teori dan Aplikasi*, h. 28.

<sup>18</sup>Susiknan Azhari, *Ensiklopedi Hisab Rukyat* (Cet, II; Yogyakarta: Pustaka Pelajar, 2008), h. 182.

Rubu' mujayyab terhitung sebagai instrumen astronomi Islam pertama bersama dengan astrolabe. Bagi para astronom zaman dahulu, ia menjadi kalkulator dan daftar logaritma pada berbagai perhitungan trigonometri. Alat ini memiliki gambar perputaran harian matahari yang diperoleh dari gerak benang (khoit) yang terletak pada pusat sumbu. Alat ini tergolong lebih simpel dan mudah digunakan dibandingkan dengan astrolabe.<sup>19</sup>

Periode awal kreasi rubu' mujayyab dimulai pada abad ke-9 M di kota Baghdad dan bertahan hingga seribu tahun lebih. Pada masa ini, Muhammad bin Musa al-Khawarizmi diduga sebagai orang yang pertama kali menggunakannya. Alat ini dikembangkan oleh kaum muslimin di Mesir pada abad ke-11 atau ke-12, dan pada abad ke-11 para astronom muslim Mesir mulai mengembangkan alat ini. Perputaran harian yang terlihat pada ruang angkasa disimulasikan dengan gerak benang tegak yang terletak pada pusat rubu', dengan sebuah bandul yang bergerak pada benang ke posisi yang berhubungan dengan matahari atau bintang tertentu, posisi tersebut dibaca pada tanda-tanda dalam rubu'.<sup>20</sup>

Seiring berjalannya waktu, rubu' telah menyebar ke penjuru dunia oleh para astronom sampai di Indonesia. Rubu' mujayyab yang berkembang di Indonesia adalah jenis rubu' yang telah dikembangkan oleh Ibnu Shatir.<sup>21</sup>

### 3. Sundial

Sundial atau yang biasa dikenal dengan jam matahari merupakan seperangkat alat yang digunakan sebagai petunjuk waktu semu lokal (local apparent time) dengan menggunakan matahari yang menghasilkan bayang-bayang

---

<sup>19</sup>Siti Tatminul Qulub, *Ilmu Falak : Dari Sejarah ke Teori dan Aplikasi*, h. 68.

<sup>20</sup>Siti Tatminul Qulub, *Ilmu Falak : Dari Sejarah ke Teori dan Aplikasi*, h. 68.

<sup>21</sup>Moelki Fahmi Ardliansyah, "Kajian Perangkat Hisab Rukyat Nusantara (Rubu' Mujayyab dan Astrolabe dalam Hisab Awal Waktu Salat). *Jurnal Bimas Islam* 8, no. 1 (2015), h. 7.



dari gnomon (batang atau tongkat yang bayang-bayangnya digunakan sebagai petunjuk waktu). Sebagaimana namanya, sundial berasal dari kata sun yang artinya matahari, dan dial yang artinya lempengan. Sundial hanya berfungsi ketika ada sinar (bayang-bayang) matahari. Sundial terdiri dari permukaan datar (bidang dial) dan sebuah tongkat atau tiang (gnomon).<sup>22</sup>

Di Indonesia sundial lebih dikenal dengan sebutan bencet yaitu alat sederhana yang terbuat dari semen atau semacamnya yang diletakkan di tempat terbuka agar mendapat sinar matahari. Bencet di Indonesia banyak ditemukan di depan masjid-masjid kuno seperti Masjid Agung Solo, Masjid Demak, dan Masjid Menara Kudus. Beberapa di antaranya masih digunakan saat ini. Bencet yang ada di Indonesia difungsikan untuk mengetahui waktu salat, waktu matahari hakiki, tanggal syamsiah dan pranotomongso, sehingga pada bidang dialnya terdapat sudut matahari, garis Utara-Selatan, tanda posisi matahari (musim), analemma dan garis waktu Asar. Beberapa jam bencet sudah dibuat sejak tahun 1.900an, bahkan beberapa di antaranya sudah berumur ratusan tahun.<sup>23</sup>

Dari penelitian para sejarawan disebutkan bahwa sundial berasal dari peradaban Yunani-Romawi. Ia banyak digunakan dalam peradaban Babilonia, Mesir, Yunani, dan Romawi. Masing-masing peradaban memiliki bentuk sundial yang menunjukkan perkembangan pengetahuan astronom dan matematika mereka.<sup>24</sup>

Dari penemuan para arkeolog, ditemukan bahwa sundial pertama adalah sundial berbentuk obelisk (tugu) yang berasal sekitar tahun 3.500 SM dan jam

---

<sup>22</sup>Siti Tatminul Qulub, *Ilmu Falak : Dari Sejarah ke Teori dan Aplikasi*, h. 129.

<sup>23</sup>Siti Tatminul Qulub, *Ilmu Falak : Dari Sejarah ke Teori dan Aplikasi*, h. 130.

<sup>24</sup>Lawrence E. Jones, *The Sundial and Geometry: an Introduction For The Classroom*, Second Edition, (Glastonbury: North American Sundial Society, 2005), h. 1.

bayangan sekitar tahun 1.500 SM dari Mesir dan Babilonia. Sundial tertua ditemukan berasal dari Mesir pada masa Thutmosis III sekitar abad 15 SM.<sup>25</sup>

#### 4. Kalkulator

Awal mulanya, kalkulator merupakan alat yang digunakan untuk membantu perhitungan sederhana seperti penjumlahan, pengurangan, perkalian dan pembagian. Seiring berkembangnya waktu dan kebutuhan manusia, kalkulator berkembang hingga ditemukan kalkulator sains (kalkulator ilmiah) yang dapat menghitung rumus matematika tertentu. Kata kalkulator berasal dari bahasa Inggris “*calculate*” yang artinya menghitung, yang kemudian digunakan untuk menyebut alat hitung dengan *calculator* (mesin hitung).<sup>26</sup>

Kalkulator yang digunakan dalam perhitungan ilmu falak adalah *scientific calculator* atau kalkulator ilmiah (kalkulator ilmiah). Kalkulator ini memiliki tombol dan fungsi yang berbeda dari kalkulator biasa. Selain penambahan, pengurangan, perkalian, dan pembagian, kalkulator ini memiliki fungsi untuk menghitung trigonometri (sinus, cosinus, tangen) dan berbagai fungsi lainnya. Beberapa di antaranya ada yang sudah dapat menyimpan program yang disebut dengan kalkulator ilmiah program.<sup>27</sup>

Keberadaan kalkulator ilmiah dan kalkulator ilmiah program saat ini tidak dapat dipisahkan dengan sejarah ditemukannya kalkulator. Dari sejak ditemukannya, kalkulator telah mengalami perkembangan dari masa ke masa. Kalkulator masa awal merupakan alat hitung sederhana berbentuk sipoa atau sempoa. Alat ini digunakan oleh orang-orang Tiongkok pada ribuan tahun yang

---

<sup>25</sup>Siti Tatminul Qulub, *Ilmu Falak : Dari Sejarah ke Teori dan Aplikasi*, h. 133.

<sup>26</sup>Siti Tatminul Qulub, *Ilmu Falak : Dari Sejarah ke Teori dan Aplikasi*, h. 193.

<sup>27</sup>Siti Tatminul Qulub, *Ilmu Falak : Dari Sejarah ke Teori dan Aplikasi*, h. 193.

lalu untuk mempercepat perhitungan. Orang Tiongkok menyebut alat ini dengan Suan-pan. Dalam bahasa Inggris, sempoa atau suan-pan disebut dengan abacus. Nama abacus populer sejak tahun 1387, berasal dari bahasa Yunani yang berarti “tabel perhitungan”. Asal usul abacus hingga saat ini masih sulit dilacak karena ada banyak alat hitung yang bentuknya mirip dengan abacus di berbagai kebudayaan dunia. Namun demikian, diperkirakan abacus berasal dari Babilonia sekitar tahun 2400 SM, dan dikenal di Tiongkok sekitar tahun 300 SM.<sup>28</sup>

Kalkulator scientific yang pertama kali diciptakan pada tahun 1972. Perusahaan yang memproduksi kalkulator ini meningkat dengan pesat dan harga secara cepat juga turun dengan drastis. Pada tahun ini juga dicoba LCD (Light Crystal Diode). Sedangkan kalkulator programable (bisa diprogram) baru diciptakan pada tahun 1974. Kalkulator pertama yang bisa diprogram adalah HP-65 yang dikembangkan oleh Hewlett-Packard. Pengguna bisa membeli card yang berisi program atau blank card.<sup>29</sup>

#### 5. Global Positioning System (GPS)

GPS adalah sistem radio navigasi dan penentuan posisi menggunakan satelit. GPS memiliki nama lengkap NAVSTAR GPS (Navigational Satellite Timing and Ranging Global Positioning System) atau Navigation System Using Timing and Ranging, namun orang lebih mengenal dengan sebutan GPS. Sistem ini dapat digunakan oleh banyak orang sekaligus dalam segala cuaca dan didesain untuk memberikan posisi dan kecepatan tiga dimensi yang teliti, juga informasi mengenai waktu, secara kontinu di seluruh dunia.<sup>30</sup>

---

<sup>28</sup>J.M. Pullan, *The History of The Abacus* (London: Books That Matter, 1968).

<sup>29</sup>Siti Tatminul Qulub, *Ilmu Falak : Dari Sejarah ke Teori dan Aplikasi*, h. 203.

<sup>30</sup>Hasanuddin Z. Abidin, *Penentuan Posisi dengan GPS dan Aplikasinya* (Cet, II; Jakarta: PT Pradya Paramita, 2000), H. 268.

Arsitektur dari sistem GPS disetujui oleh Departemen Pertahanan Amerika Serikat pada tahun 1973. Satelit pertama diluncurkan pada bulan Februari tahun 1978 dengan berat sekitar 2000 ponds dan bentangan panel surya untuk tenaga baterainya sepanjang 17 feet, serta power transmitter-nya yang hanya 50 watt. Secara resmi sistem GPS dinyatakan operasional pada tahun 1943. Ia dipublikasikan dan diaktifkan untuk umum pada tahun 1995. Semua satelit GPS itu dikendalikan dari Bumi dengan pusat kontrol di Schriever Air Force Base (dahulu falcon AFB) Colorado dan beberapatempat untuk stasiun monitor yang tersebar di seluruh muka Bumi.<sup>31</sup>

Alat bernama GPS ini dirancang di antaranya untuk mengetahui posisi lintang dan bujur suatu daerah dengan bantuan satelit. Selain itu, ia dapat juga digunakan untuk menentukan ketinggian, kompas, posisi matahari dan bulan terbenam, peta, navigator dan masih banyak lagi. GPS yang dapat menentukan lintang dan bujur kemudian dapat digunakan untuk menghitung waktu salat.

#### 6. Program Software

Software adalah kumpulan instruksi yang berfungsi menjalankan suatu perintah, seperti memberikan informasi tentang hardware dan menjalankan sistem. Agar komputer dapat membaca, mengingat membuat keputusan (membandingkan), menghitung, menyortir, dan menghasilkan keluaran berupa informasi dalam monitor atau cetakan, komputer harus dapat membaca dan memasukkan program ke dalam memori utamanya. Program adalah instruksi dalam bahasa mesin atau yang dapat dibaca oleh komputer yang dapat dirancang

---

<sup>31</sup>Hasanuddin Z. Abidin, Penentuan Posisi dengan GPS dan Aplikasinya, h. 171.

untuk tujuan tertentu sehingga dengan instruksi tersebut data dapat diproses dengan program aplikasi.<sup>32</sup>

Untuk dapat menjalankan perintah atau instruksi, dirancanglah suatu susunan logika yang diolah melalui perangkat lunak, yang disebut juga dengan program beserta dengan data-data yang diolahnya. Pengelolaan data software ini melibatkan beberapa hal, di antaranya sistem operasi, program, dan data. Software ini mengatur sedemikian rupa sehingga logika yang ada dapat dimengerti oleh mesin komputer. Dalam pembuatan sebuah software diperlukan yang namanya bahasa pemrograman yang ditulis oleh seorang programmer untuk dapat dikompilasi dengan aplikasi komputer, sehingga menjadi kode yang bisa dikenali mesin.<sup>33</sup>

Kini telah dibuat software khusus untuk aplikasi ilmu falak. Program ini didesain khusus untuk perhitungan-perhitungan ilmu falak yang meliputi arah kiblat dan rashdul kiblat, awal waktu salat dan imsakiyah, awal bulan kamariah, konversi penanggalan, gerhana bulan dan matahari, posisi harian matahari dan bulan, visibilitas hilal, fase-fase bulan, dan sebagainya. Contohnya yaitu Stellarium, Accurate Times (Muhammad Odeh), Scientific Calculator, dan sebagainya.

Dalam menentukan waktu salat itu berkaitan dengan kedudukan matahari yang dapat diperhitungkan secara astronomi. Adapun waktu salat dalam tinjauan astronomi yaitu:

---

<sup>32</sup>Siti Tatminul Qulub, *Ilmu Falak : Dari Sejarah ke Teori dan Aplikasi*, h. 299.

<sup>33</sup>Siti Tatminul Qulub, *Ilmu Falak : Dari Sejarah ke Teori dan Aplikasi*, h. 299-300.

## 1. Waktu Zuhur

Jika matahari sudah berkulminasi, maka titik pusat matahari berkedudukan tepat di meridian. Dalam keadaan demikian jika matahari tidak berkulminasi di zenith, bayang-bayang sebuah benda yang terpancang tegak lurus di atas tanah, membujur tepat ke arah Utara-Selatan. Garis poros bayang-bayang itu dan titik pusat matahari membentuk sebuah bidang yang berhimpitan dengan bidang meridian.<sup>34</sup>

Setelah titik pusat matahari dalam perjalanan matahari arah ke Barat, melepaskan diri dari garis meridian, maka ujung-ujung bayang-bayang benda yang dimaksud tadi akan melepaskan diri pula dari garis Utara – Selatan. Keadaan demikian disebutkan sebagai tergelincirnya matahari yaitu awal waktu Zuhur. Dengan demikian, maka secara ilmu pasti, waktu berkulminasi matahari dapat ditetapkan sebagai batas permulaan waktu Zuhur.<sup>35</sup>

Bisa juga dikatakan, bahwa jika matahari di meridian, maka proses bayang-bayang sebuah benda yang didirikan tegak lurus pada bidang dataran bumi, membuat sudut siku-siku dengan garis Timur-Barat. Jika titik pusat matahari bergerak di meridian, maka proses bayang-bayang itu berpesong arah ke Timur, dan sudut yang dibuatnya dengan garis *I'tidal* (garis Timur-Barat) bukan 90°. Matahari sudah “tergelincir” dan awal Zuhur sudah masuk.<sup>36</sup>

---

<sup>34</sup>Muhajir, “Awal Waktu Salat Telaah Fikih dan Sains”, *Madinah: Jurnal Studi Islam* 6, no. 1 (2019): h. 39.

<sup>35</sup>A. Jamil, *Ilmu Falak (Teori dan Aplikasi)* (Cet, IV; Jakarta: Amzah, 2016), h. 33.

<sup>36</sup>Muhajir, “Awal Waktu Salat Telaah Fikih dan Sains”, h. 44.

## 2. Waktu Asar

Ketika matahari berkulminasi atau berada di meridian (awal waktu Zuhur) barang yang berdiri tegak lurus di permukaan bumi belum tentu memiliki bayangan. Bayangan itu terjadi apabila harga lintang tempat dan harga lintang deklinasi matahari itu berbeda. Waktu Asar dimulai saat panjang bayang-bayang suatu benda sama dengan bendanya ditambah dengan panjang bayang-bayang saat matahari berkulminasi sampai tibanya waktu Magrib.<sup>37</sup>

Pada waktu matahari melintasi meridian, jadi pada awal waktu Zuhur, sebuah tongkat yang dipancangkan tegak lurus ke dalam tanah akan membuat bayang-bayang yang panjangnya ditentukan oleh tingginya matahari sewaktu berkulminasi itu. Setelah tergelincir matahari meneruskan perjalanannya ke arah Barat dan bayang-bayang tongkat tadi makin bertambah panjang. Bila panjang bayang-bayang itu sudah bertambah dengan 1 kali tinggi tongkat itu sendiri, masuklah waktu Asar.<sup>38</sup>

Ada pendapat yang mengatakan bahwa bayang-bayang itu harus bertambah 2 kali tinggi tongkat itu sendiri, barulah waktu Asar masuk. Menurut mazhab Imam Hanafi dalam menentukan salat Asar ketika panjang bayangan melebihi dua kali melebihi panjang benda itu sendiri. Sedangkan menurut Imam Syafi'i, Maliki, dan Hambali salat Asar dimulai ketika panjang bayangan melebihi panjang benda itu sendiri.<sup>39</sup>

---

<sup>37</sup>Alimuddin, *Dasar-dasar Ilmu Falak (Kajian Astronomi Waktu Salat dan Arah Kiblat)* (Gowa: Alauddin University Press, 2020), h. 134.

<sup>38</sup>Muhajir, "Awal Waktu Salat Telaah Fikih dan Sains", h. 45.

<sup>39</sup>Watni Marpaung, *Pengantar Ilmu Falak* (Jakarta: Kencana, 2015), h. 44.

### 3. Waktu Magrib

Waktu Magrib adalah waktu matahari terbenam. Dikatakan matahari terbenam apabila menurut pandangan mata piringan atas matahari bersinggungan dengan ufuk. Awal waktu Magrib yang oleh al-Qur'an ataupun hadis dinyatakan pada saat matahari tenggelan (*ghurub*) dirumuskan secara astronomis sebagai keadaan pada saat piringan bagian atas matahari berimpit dengan *visible horizon*.<sup>40</sup>

Waktu Magrib masuk bila matahari terbenam. Dalam ilmu falak peristiwa matahari terbenam diperinci sebagai keadaan, bila tepi piringannya sebelah atas terletak ufuk mar'i, jadi titik pusatnya berkedudukan sebanyak satu jari piringan matahari di bawah garis ufuk mar'i. Selanjutnya ada pengaruh atmosfer bumi, yang seakan-akan mengangkat gambaran matahari, sehingga kedudukannya yang tampak pada kita menjadi lebih tinggi daripada kedudukannya yang sebenarnya. Peristiwa ini dinamakan refraksi atau pembiasan. Akhirnya oleh ketinggian mata kita di atas permukaan bumi, ufuk mar'i menjadi rendah, keadaan ini dalam ilmu falak dinamakan kerendahan ufuk.<sup>41</sup>

### 4. Waktu Isya

Begitu matahari terbenam di ufuk Barat, permukaan bumi tidak otomatis langsung menjadi gelap. Hal demikian ini terjadi karena ada partikel-partikel berada di angkasa yang membiaskan sinar matahari, sehingga walaupun sinar

---

<sup>40</sup>Siti Muslifah, "Telaah Kritis Syafaqul Ahmar dan Syafaqul Abyadh Terhadap Akhir Magrib dan Awal Isya", *Elfalaky: Jurnal Ilmu Falak* 1, no. 1 (2017), h. 37.

<sup>41</sup>Muhajir, "Awal Waktu Salat Telaah Fikih dan Sains", h. 46.



matahari sudah tidak mengenai bumi namun masih ada bias cahaya dari partikel-partikel itu. Dalam ilmu falak dikenal dengan “Cahaya Senja” atau “twilight”.<sup>42</sup>

Oleh karena pada posisi matahari  $-18^\circ$  di bawah ufuk malam sudah gelap karena telah hilang bias partikel (mega merah), maka ditetapkan bahwa awal waktu Isya.<sup>43</sup> Sedangkan menurut Saodoe'ddin Djambek, masuknya waktu Isya ditandai dengan hilangnya syafaq atau warna merah pada awan di bagian langit sebelah Barat. Keadaan yang demikian terjadi bila titik pusat matahari berkedudukan beberapa derajat di bawah ufuk. Serupa dengan timbulnya fajar, jumlah ini ditetapkan agak berbeda-beda oleh para ahli hisab, ada yang menetapkan  $16^\circ$ , ada yang  $17^\circ$ , ada yang  $18^\circ$ .<sup>44</sup>

#### 5. Waktu Subuh

Waktu Subuh adalah sejak terbit fajar shadiq sampai waktu terbitnya matahari. Fajar shadiq dalam falak ilmi dipahami sebagai awal *astronomical twilight* (fajar astronomi), cahaya ini mulai muncul di ufuk Timur menjelang terbit matahari pada saat matahari berada sekitar  $18^\circ$  di bawah ufuk (atau jarak zenith matahari =  $108^\circ$ ).<sup>45</sup> Pendapat lain menyatakan bahwa terbitnya fajar shadiq dimulai pada posisi matahari  $20^\circ$  di bawah ufuk atau jarak zenith matahari =  $110^\circ$ .

Di Indonesia pada umumnya (atau hampir seluruhnya), salat Subuh dimulai pada saat kedudukan matahari  $20^\circ$  di bawah ufuk hakiki (*true horizon*).

---

<sup>42</sup>Muhajir, “Awal Waktu Salat Telaah Fikih dan Sains”, h. 46.

<sup>43</sup>Fatmawati, *Ilmu Falak*, h. 123-124.

<sup>44</sup>Muhajir, “Awal Waktu Salat Telaah Fikih dan Sains”, h. 46.

<sup>45</sup>Addiesa Amalia Z, Mahyuddin Latuconsina, dan Muhammad Akmal, “Analisis Relevansi Syafaq Ahmar Terhadap Akhir Waktu Salat Magrib Perspektif Ilmu Falak”, *Hisabuna* 3, no 3 (September 2022), h. 8.

Waktu salat Subuh yaitu dimulai dengan tampaknya fajar di atas ufuk sebelah Timur dan berakhir dengan terbitnya matahari.<sup>46</sup>

#### **D. Data-data yang Diperlukan pada Perhitungan Waktu Salat**

Ilmu falak dalam menentukan waktu salat dikenal dengan kata “Hisab”. Menurut KBBI hisab adalah perkiraan, perhitungan.<sup>47</sup> Menurut istilah hisab berarti perhitungan terhadap benda-benda langit sebagai pedoman untuk penentuan waktu ibadah.<sup>48</sup> Secara umum ilmu hisab, yaitu hisab urfi (hisab pedoman rata-rata), hisab taqribi (hisab dengan pendekatan) dan hisab qath’i (hisab dengan gerak benda langit yang pasti).

Dalam menghitung waktu salat, maka diperlukan beberapa data astronomi yaitu sebagai berikut:

##### **1. Lintang Tempat**

Lintang tempat biasa disebut lintang geografis atau *urdul balad*. Lintang tempat adalah suatu tempat yang melewati garis khatulistiwa sepanjang jarak meridian bumi. Nilai lintang tempat adalah 0° sampai 90°, dimana wilayah sebelah Utara bertanda positif dan wilayah di sebelah Selatan bertanda negatif. Dalam ilmu astronomi lintang disebut latitude dengan lambang  $\phi$  (phi).<sup>49</sup> Data

---

<sup>46</sup>Nur Hijriah dan Sippah Chotban, “Problematika Syafaq dan Fajar (Studi Analisis Waktu Isya dan Subu”, *Elfalaky: Jurnal Ilmu Falak* 6, no. 1 (2022), h. 71.

<sup>47</sup>“Hisab (n.1)”, *Kamus Besar Bahasa Indonesia (KBBI) Kamus versi online/daring (dalam jaringan)*, <https://kbbi.we.id/hisab.html> (Akses 27 Desember 2022).

<sup>48</sup>Watni Matpaung, *Pengantar Ilmu Falak*, h. 55.

<sup>49</sup>Alimuddin, *Dasar-dasar Ilmu Falak (Kajian Astronomi Waktu Salat dan Arah Kiblat)*, h. 85-86.

lintang tempat dapat diambil dari atlas, taqvim, kalender, buku falak dan hisab rukyat dan alat GPS (*globe positioning system*).<sup>50</sup>

## 2. Bujur Tempat

Bujur tempat biasa disebut dengan *thulul balad*. Bujur tempat adalah garis bujur antara jarak dilewati garis Greenwich (London-Inggris) sampai diukur sepanjang garis equator terhadap garis bujur yang dilewati pada kota setempat. Dalam ilmu falak disebut *longtitude* dengan lambang  $\lambda$ .<sup>51</sup> Daerah yang berada dibagian *Timur Greenwich* memiliki bujur bertanda positif, sedangkan daerah yaang berada di bagian Barat *Greenwich* memiliki bujur bertanda negatif.<sup>52</sup>

## 3. Bujur Daerah

Bujur daerah adalah bujur yang membagi belahan bumi menjadi 24 wilayah, bagian setiap bujur mempunyai jarak sebesar  $15^\circ$  yang dihitung mulai dari Greenwich. Misalnya untuk Indonesia bagian Barat (WIB) bujurnya  $105^\circ$ , Indonesia bagian Tengah (WITA) bujurnya  $120^\circ$ , dan Indonesia bagian Timur (WIT) bujurnya  $135^\circ$ .<sup>53</sup>

## 4. Ketinggian Tempat

Ketinggian suatu tempat dari permukaan laut (h) dapat mempengaruhi penentuan waktu terbit dan terbenamnya matahari. Tempat yang berada lebih

---

<sup>50</sup>Muh. Rasywan Syarif, "Problematika Arah Kiblat dan Aplikasi Perhitungannya", *Hunafa* 9, no. 2 (Desember, 2012 ): h. 258.

<sup>51</sup>M. Sayuthi Ali, *Ilmu Falak*, (Jakarta: PT Raja Grafindo Persada, 1997), h. 67.

<sup>52</sup>Nairul Rahmi, "Penyatuan Zona Waktu dan Pengaruhnya Terhadap Penetapan Awal Waktu Salat". *Juris* 13 no. 1 (2014): h. 79.

<sup>53</sup>Ali Parman, *Ilmu Falak* (Makassar: Alauddin University Press, 2012), h. 65.

tinggi dari atas permukaan laut akan menyaksikan matahari terbit lebih awal pula dibandingkan dengan tempat yang lebih rendah dari atas permukaan laut.<sup>54</sup>

#### 5. Tanggal (D), Bulan (M), dan Tahun (Y)

Dalam menentukan waktu salat yang menjadi patokan ialah Tanggal (D), Bulan (M), dan Tahun (Y), karena dalam menetapkan awal waktu salat kita harus mengetahui tanggal, bulan, dan tahun berapa yang akan ditentukan. dari tanggal, bulan, dan tahun tersebut selanjutnya dapat dihitung *Julian Day* (JD).<sup>55</sup> *Julian Day* (JD) adalah jumlah hari yang lampau sejak hari Senin tanggal 1 Januari tahun 4.713 SM (Sebelum Masehi) pada pertengahan hari pukul 12:00:00 UT (*Universal Time*) atau GMT.<sup>56</sup>

#### 6. Deklinasi Matahari

Deklinasi matahari adalah jarak matahari ke equator, dapat dihitung dengan lingkaran waktu. Garis lintang dapat dibandingkan dengan deklinasi, yang diproyeksi ke bola langit, dan diukur kedalam derajat ke arah Utara dan Selatan dari equator. Deklinasi disimbolkan dengan  $\delta$ . Deklinasi yang berada disebelah Utara bertanda positif (+), dan deklinasi disebelah Selatan bertanda negatif (-). Pada saat matahari persis berada di atas garis equator maka deklinasinya sebesar  $0^\circ$ . Harga deklinasi matahari yang dicapai adalah  $+23,5^\circ$  atau  $-23,5^\circ$ .<sup>57</sup>

---

<sup>54</sup>Nairul Rahmi, *Penyatuan Zona Waktu dan Pengaruhnya Terhadap Penetapan Awal Waktu Salat*, h. 79.

<sup>55</sup>Nairul Rahmi, *Penyatuan Zona Waktu dan Pengaruhnya Terhadap Penetapan Awal Waktu Salat*, h. 79.

<sup>56</sup>“Perhitungan Waktu Salat”, *Falak Abi* (2018). <https://falak-abi.id/perhitungan-waktu-salat> (Akses 27 Desember 2022).

<sup>57</sup>Abbas Padil, “Dasar-dasar Ilmu Falak dan Tata Koordinat: Bola Langit dan Peredaran Matahari”, *Ad-Daulah* 2, no. 2 (Desember 2013), h. 205.

## 7. Perata Waktu (*Equation of Time*)

Perata waktu adalah selisih waktu matahari rata-rata terhadap waktu matahari hakiki yaitu 24 jam. Dalam astronomi sering disebut dengan *equation of time* atau *ta'dil waqti*.<sup>58</sup> Suatu lokasi tertentu memiliki perbedaan dari waktu transit matahari setiap harinya, apabila mean sun (matahari fiktif) melintasi garis meridian, ketika itu adalah *mean noon* (waktu tengah hari rata-rata). Sedangkan *true noon* (waktu tengah hari sesungguhnya) ketika matahari real melintasi garis meridian.<sup>59</sup>

## 8. Waktu Daerah

Waktu daerah disebut Local Mean Time (LMT) yaitu dihitung pada waktu pertengahan yang berdasar pada bujur tempat di suatu daerah.<sup>60</sup> Waktu daerah disebut juga zona time yaitu waktu yang dipakai di suatu wilayah yang berdasar pada bujur berkelipatan  $15^\circ$ . Daerah dalam satu wilayah itu disebut daerah kesatuan waktu. Wilayah Indonesia memiliki panjang garis bujur 44 yang dapat dibagi menjadi tiga zona waktu. Kemudian, jumlah panjang garis bujur tersebut ( $44^\circ$ ) dibagi dengan konvensi satu jam ke dalam satuan derajat ( $15^\circ$ ).<sup>61</sup> Maka, pembagian waktu di Indonesia sendiri terbagi menjadi tiga zona waktu yaitu Waktu Indonesia Barat (WIB), Waktu Indonesia Tengah (WITA), dan Waktu Indonesia Timur (WIT).

---

<sup>58</sup> Alimuddin, *Dasar-dasar Ilmu Falak (Kajian Astronomi Waktu Salat dan Arah Kiblat)*, h. 92.

<sup>59</sup> "Perhitungan Waktu Salat", Falak Abi (2018), <https://falak-abi.id/perhitungan-waktu-salat> (Akses 27 Desember 2022).

<sup>60</sup> Arino Bem Sado, "Waktu Salat Dalam Perspektif Astronomi, Sebuah Integrasi Antara Sains dan Agama". *Muamalat* 7, no. 1 (Juni, 2015): h. 8.

<sup>61</sup> "Pembagian Waktu di Indonesia dan Daerahnya (WIB, WITA, WIT)", Salamadian (20019). <https://salamadian.com/pembagian-waktu-di-indonesia-wib-wita-wit/> (Akses 27 Desember 2022).

## 9. Tinggi Matahari

Tinggi matahari ialah dihitung mulai ufuk hingga matahari dari jarak busur sepanjang lingkaran vertikal. Pada ilmu falak, tinggi matahari disebut *Irtifa' syams* yang bisa dinotasikan  $h_0$  (*high of sun*). Apabila letak matahari berada di atas ufuk maka tinggi matahari bertanda positif (+) sedangkan apabila letak matahari berada di bawah ufuk maka tinggi matahari bertanda negatif (-).<sup>62</sup> Pada referensi standar astronomi, ketinggian matahari di bawah ufuk berkisaran  $18^\circ$ . Tetapi ada dua pendapat lain bahwa ketinggian matahari di bawah ufuk pada waktu Subuh dan Isya diantaranya berkisaran  $15^\circ$  sampai  $20^\circ$ . Oleh karena itu, penggunaan sudut yang berbeda mengakibatkan berbeda pula awal masuknya waktu Subuh dan Isya.<sup>63</sup>

## 10. Sudut Waktu Matahari

Sudut waktu matahari ialah dihitung mulai titik kulminasi atas letak matahari sepanjang busur lingkaran harian matahari. Ataupun diapit oleh garis meridian pada sudut kutub langit Selatan atau Utara dan melewati matahari pada lingkaran deklinasi. Pada ilmu falak disebut *fadl-lud da'ir* yang biasa dilambangkan dengan  $t$ . Harga sudut waktu matahari  $0^\circ$  sampai dengan  $180^\circ$ . Apabila letak matahari di titik kulminasi atas atau tepat berada di meridian langit maka sudut waktu matahari bernilai  $0^\circ$ . Sedangkan apabila matahari berada di titik kulminasi bawah maka sudut waktu matahari bernilai  $180^\circ$ .<sup>64</sup>

---

<sup>62</sup>A. Frangky Soleiman, "Penentuan Waktu Salat", *Al-Syir'ah* 9, no. 2 (Juni, 2016): h. 5.

<sup>63</sup>Nairul Rahmi, "Penyatuan Zona Waktu dan Pengaruhnya Terhadap Penetapan Awal Waktu Salat", h. 80.

<sup>64</sup>A. Frangky Soleiman, "Penentuan Waktu Salat", h. 6.

## 11. Ihtiyath

Ihtiyath adalah suatu langkah keamanan untuk kehati-hatian ketika menentukan awal waktu salat dengan cara menambahkan atau mengurangi 1-2 menit dari hasil perhitungan yang sebenarnya.<sup>65</sup> Secara umum waktu ihtiyath yang ditetapkan oleh ahli falak ialah 2 menit, tetapi ada pula ahli falak lainnya berpendapat tentang waktu ihtiyath ialah untuk awal waktu salat Zuhur bernilai 4 menit.

Data-data astronomi di atas sangat diperlukan dalam menentukan waktu salat pada metode hisab. Dari kesebelas data tersebut, tidak boleh ada yang terlewatkan agar waktu salat yang dihitung itu akurat. Sebagian data di atas dapat diambil dari data ephemeris yang diterbitkan setiap tahun oleh kemenag Indonesia.



---

<sup>65</sup>Darwati dan Muh. Raywan Syarif, “Uji Akurasi Awal Waktu Salat Berdasarkan Hisab Kontemporer di Masjid Kelurahan Macanang Kabupaten Bone”, *Hisabuna* 1, no. 3 Desember (2020):h. 57.

## BAB IV

### FAKTOR TERJADINYA VARIASI PANJANG SIANG DAN MALAM DAN PENGARUHNYA TERHADAP WAKTU SALAT

#### *A. Faktor Terjadinya variasi Panjang Siang Dan Malam*

Panjang siang dan malam merujuk pada durasi waktu ketika matahari terlihat di langit, dan bumi mengalami pencahayaan oleh matahari. Panjang siang adalah waktu ketika matahari terbit hingga terbenam, sedangkan panjang malam adalah waktu ketika matahari terbenam hingga terbit kembali. Konsep panjang siang dan malam erat kaitannya dengan gerakan rotasi bumi pada sumbunya dan revolusi bumi mengelilingi matahari serta letak geografis suatu tempat (daerah).<sup>1</sup> Berikut adalah konsep durasi variasi panjang siang dan malam serta faktor-faktor yang menyebabkan variasi dalam panjang siang dan malam:

##### 1. Rotasi bumi

Rotasi bumi adalah perputaran bumi pada porosnya, yang berujung pada kutub utara dan kutub selatan, Selain perputaran bumi pada porosnya dari barat ke timur selama 24 jam sehingga nampak kelihatan dari timur ke barat termasuk diantaranya, matahari, bulan dan bintang-bintang<sup>2</sup>. Dengan adanya bumi berputar pada porosnya dari barat ke timur, maka nampaklah gerak harian matahari dari timur ke barat.<sup>3</sup> Setiap hari matahari terbit dari horizon sebelah timur lalu bergerak semakin tinggi sampai ke titik kulminasi

---

<sup>1</sup>Rahmatiah HL, "Urgensi Pengaruh Rotasi dan Revolusi Bumi Terhadap Waktu Salat." *Elfalaky: Jurnal Ilmu Falak* 1, no. 1 (2017): h. 62.

<sup>2</sup>Hikmatul Adhiyah Syam, "Harmonisasi Penanggalan Bangsa Arab dan Suku Bugis Makassar." *Elfalaky: Jurnal Ilmu Falak* 2, no. 1 (2018): h. 111.

<sup>3</sup>Muhammad Hadi Basori, *Pengantar Ilmu Falak* (Cet. I; Jakarta Timur: Pustaka Al-Kautsar, 2015): h. 50.



atas dan sedikit demi sedikit meninggalkan titik kulminasi titik Z dan akhirnya matahari terbenam di ufuk sebelah barat dan matahari menuju ke titik kulminasi bawah pada titik nadir Dan akhirnya menuju ke titik terbit. Apabila bumi berhadapan dengan matahari disebut busur siang dan apabila bumi membelakangi matahari disebut busur malam. Adanya rotasi bumi yang menyebabkan terjadinya pergantian siang dan malam. Adanya istilah siang, karena bahagian permukaan bumi berhadapan dengan matahari dan adanya istilah malam karena permukaan bumi sedang membelakangi matahari. Karena bumi bentuknya bulat (sferoid) sedang dia berputar pada porosnya, maka dengan demikian, pergantian siang dan malam silih berganti pada permukaan bumi.<sup>4</sup>

## 2. Revolusi bumi

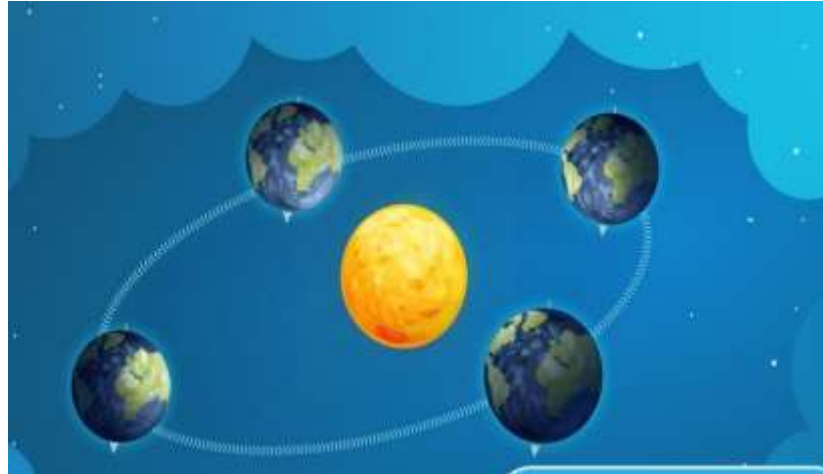
Revolusi bumi adalah gerak bumi pada orbitnya mengelilingi matahari. Bidang orbit bumi mengelilingi matahari disebut ekliptika. Selama berevolusi, poros bumi selalu miring  $23,5^\circ$  terhadap garis yang tegak lurus ekliptika. Bumi berevolusi dalam arah negatif (berlawanan arah jarum jam), artinya jika kita berada dalam pesawat antariksa tepat di atas kutub Utara maka kita akan melihat bumi mengitari matahari dalam arah yang berlawanan arah jarum jam.

Bumi mengitari matahari dalam lintasan berbentuk elips dengan jarak rata-rata sebesar 149.500.000 km. Meskipun demikian, bentuk orbit ini nyaris berbentuk lingkaran karena perbedaan jarak bumi-matahari di perihelion dengan di aphelion hanya sekitar 5 juta km. Bentuk orbit yang nyaris seperti lingkaran ini mengakibatkan iklim bumi menjadi sangat stabil karena

---

<sup>4</sup>Rahmatia HL, "Urgensi Pengaruh Rotasi dan Revolusi Bumi Terhadap Waktu Salat". h. 63.

perbedaan temperatur musiman akibat perbedaan jarak antar titik terdekat dan titik terjauh dari matahari tidak terlalu besar.<sup>5</sup>



Gambar 4.1 Revolusi Bumi

Sumber: <https://www.silabus.web.id/revolusi-bumi/amp/>

Kecepatan bumi mengelilingi matahari dalam satu putaran yaitu 365 hari 6 jam 49 menit 9.54 detik. Kecepatan ini relatif konstan, yang apabila kecepatannya lebih rendah atau lebih cepat dari yang ada sekarang, maka bumi akan bergerak keluar dari lintasannya.<sup>6</sup>

Revolusi bumi mengakibatkan gerak semu tahunan matahari di ekliptika. Gerak semu tahunan matahari adalah gerakan semu matahari dari khatulistiwa bolak-balik antara  $23,5^{\circ}$  LU dan  $23,5^{\circ}$  LS setiap tahun. Karena matahari selalu berbalik arah setelah sampai lintang  $23,5^{\circ}$  disebut garis balik. Garis  $23,5^{\circ}$  LU disebut garis balik Utara (GBU) dan garis  $23,5^{\circ}$  LS disebut


---

<sup>5</sup>A. Gunawan Admiranto, *Eksplorasi Tata Surya*, h. 60.

<sup>6</sup>A. Gunawan Admiranto, *Eksplorasi Tata Surya*, h. 60.

garis balik Selatan (GBS). Garis lintang adalah garis yang sejajar dengan garis khatulistiwa.<sup>7</sup>

Bila diamati dengan seksama dan dipotret secara berkala di jam yang sama dari hari ke hari, matahari akan tampak berpindah tempat di langit dan bila diamati setahun penuh, lintasannya akan membentuk angka delapan. Lintasan semu ini juga dinamakan *analemma* yang merupakan akibat dari kemiringan sumbu bumi terhadap bidang orbitnya dan kelonjongan orbit bumi mengelilingi matahari, dalam hal ini juga menjadi salah satu faktor penanda panjang siang dan malam sepanjang tahun berbeda.<sup>8</sup>



Gambar 4.2 Perubahan Posisi Matahari Selama Setahun

Sumber: demilked.com

Disamping bumi berevolusi mengelilingi matahari, matahari juga melakukan perjalanan tahunan, yakni perjalanan matahari ke arah Timur

---

<sup>7</sup>Thoha Firdaus dan Arinni Rosa Sinensis, “Perdebatan Paradigma Teori Revolusi: Matahari atau Bumi Sebagai Pusat Tata Surya?”, h. 25.

<sup>8</sup>A. Gunawan Admiranto, *Eksplorasi Tata Surya*, h. 36.

dalam waktu satu tahun (365,2425 hari) untuk sekali putaran, sehingga ia menempuh jarak  $00^{\circ}59'08,33''$  setiap hari. Jalur perjalanan tahunan matahari itu tidak berhimpit dengan equator langit, tetapi ia membentuk sudut sekitar  $23^{\circ}27'$  dengan equator. Jalur ini disebut ekliptika yakni lingkaran besar di bola langit yang memotong lingkaran equator langit yang membentuk sudut sekitar  $23^{\circ}27'$ .<sup>9</sup>

Titik perpotongan antara lingkaran equator ekliptika itu terjadi dua kali. Perpotongan pertama terjadi ketika matahari bergerak dari langit bagian Selatan ke langit bagian Utara yaitu di titik aries (tanggal 21 Maret) yang disebut *Vernal Equinox* dan perpotongan kedua terjadi pada saat matahari bergerak dari bagian langit Utara ke bagian langit Selatan yaitu pada titik libra (tanggal 23 September) yang disebut *Autumnal Equinox*.<sup>10</sup>

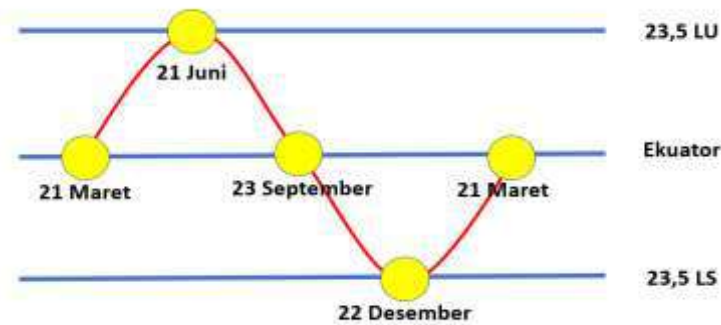
Sebenarnya matahari itu tidak tetap berada di satu tempat, melainkan ia bergerak dan beredar mengelilingi satu titik sistem. Jadi, disamping matahari dikelilingi oleh bumi, bulan, dan planet-planet sebagai anggota tata surya, matahari beredar pula bersama matahari-matahari dan bintang-bintang lainnya mengelilingi satu titik sistem. Sistem ini berdiameter sekitar 4.000 tahun cahaya dan beredar pada sekitar 300 tahun cahaya dari titik pusat sistem ini.<sup>11</sup>

---

<sup>9</sup> Alimuddin, *Ilmu Falak II* (Cet, I; Gowa: Alauddin University Presss, 2014), h. 110.

<sup>10</sup> Alimuddin, *Ilmu Falak II*, h. 108.

<sup>11</sup> Alimuddin, *Ilmu Falak II*, h. 109.



Gambar 4.3 Posisi Matahari di Empat Tanggal Penting Revolusi Bumi

Sumber: lydacoatox.blogspot.com

Ada empat tanggal penting yang perlu diketahui hubungannya dalam revolusi bumi, yaitu:

1. Tanggal 21 Maret

Pada tanggal ini, matahari berada di khatulistiwa/equator. Daerah bumi pada lintang  $0^\circ$  dilintasi langsung oleh matahari. Setelah tanggal 21 Maret matahari bergeser ke arah Utara sampai di bawah garis balik Utara yakni  $23,5^\circ$  LU.<sup>12</sup>

2. Tanggal 21 Juni

Pada tanggal ini, matahari berada di garis balik Utara. Ini berarti daerah bumi di lintang  $23,5^\circ$  Utara dilintasi langsung oleh matahari. Kemudian matahari bergeser kembali ke khatulistiwa.<sup>13</sup>

3. Tanggal 23 September

Pada tanggal ini, sampailah kembali lintasan matahari di khatulistiwa. Dengan demikian daerah bumi pada lintasan  $0^\circ$  dilintasi kembali oleh matahari.<sup>14</sup>

<sup>12</sup>Rahmatiah HL, "Urgensi Pengaruh Rotasi dan Revolusi Bumi Terhadap Waktu Salat", h. 65.

<sup>13</sup>Rahmatiah HL, "Urgensi Pengaruh Rotasi dan Revolusi Bumi Terhadap Waktu Salat", h. 66.

#### 4. Tanggal 22 Desember

Pada tanggal ini, matahari berada di balik Selatan. Ini berarti daerah bumi di  $23,5^\circ$  LS dilintasi langsung oleh matahari, kemudian matahari bergeser kembali ke arah khatulistiwa pada tanggal 21 Maret.<sup>15</sup>

#### 3. Busur siang/malam dan lama/siang malam.

Lintasan matahari ada yang berbeda diatas horizon dan ada yang berbeda dibawah horizon. Lintasan matahari yang berada di atas horizon disebut busur siang dan lintasan matahari yang berada dibawah horizon disebut busur malam. Pada waktu-waktu tertentu masa siang lebih panjang dari masa malamnya dan diwaktu-waktu tertentu lainnya masa malam lebih panjang dari masa siangnya. Hal ini disebabkan karena bumi berada mengelilingi matahari (revolusi bumi). sedang posisi bumi terhadap lintasannya tidak berada tegak lurus, tetapi membentuk sudut  $23^\circ 30'$ . Untuk semua daerah di Bumi, siang dan malamnya sama panjang apabila matahari berada di equator/ Khatulistiwa. Panjang atau pendeknya busur siang/malam tersebut banyak ditentukan oleh proses lintang tempat dimana daerah itu berada danposisi matahari terhadap equator. Makin jauh tempat dan matahari dari equator, makin besar perbedaan panjang siang dengan busur malamnya. Makin dekat tempat dan matahari dari equator, makin kecil perbedaan busur siang dengan besar malamnya. Akibat adanya perubahan-perubahan posisi matahari terhadap equator, maka terjadi pengaruh pada bumi itu sendiri.<sup>16</sup>

---

<sup>14</sup>Rahmatiah HL, "Urgensi Pengaruh Rotasi dan Revolusi Bumi Terhadap Waktu Salat", h. 66.

<sup>15</sup>Rahmatiah HL, "Urgensi Pengaruh Rotasi dan Revolusi Bumi Terhadap Waktu Salat", h. 66.

<sup>16</sup>Rahmatiah HL, "Urgensi Pengaruh Rotasi dan Revolusi Bumi Terhadap Waktu Salat", h. 67.

- 1) Pada waktu matahari persis berada di Equator tanggal 21 Maret dan tanggal 23 September, hingga daerah-daerah yang kena sinar matahari sama dan malamnya sama panjangnya masing-masing 12 jam.
- 2) Pada saat matahari tanggal 21 Maret sampai tanggal 21 Juni dan antara tanggal 21 Juni sampai tanggal 23 September yakni ketika matahari berada pada belahan utara quator maka,
  - a. Untuk daerah sebelah utara Equator, mengalami waktu siang lebih panjang dari waktu malamnya.
  - b. Untuk daerah sebelah selatan Equator mengalami waktu siang lebih pendek dari waktu malamnya.
  - c. Untuk daerah kutub utara mengalami siang selama 6 bulan.
  - d. Untuk daerah kutub selatan mengalami malam selama 6 bulan.
- 3) Pada saat antara 23 September sampai 22 Desember dan tanggal 22 Desember dan tanggal 21 Maret, matahari berada di sebelah selatan Equator, maka:
  - a. Daerah bumi sebelah utara Equator mengalami siang yang pendek dan malamnya panjang.
  - b. Daerah bumi sebelah selatan Equator mengalami siang yang lebih panjang dan malamnya pendek.
  - c. Daerah kutub utara, malam selama 6 bulan.
  - d. Daerah kutub selatan, siang selama 6 bulan.<sup>17</sup>

---

<sup>17</sup> Rahmatiah HL, "Urgensi Pengaruh Rotasi dan Revolusi Bumi Terhadap Waktu Salat", h. 68.

**B. Dampak Panjang Siang Dan Malam Terhadap Waktu Salat di Wilayah**

**Makassar**

**1. Data variasi durasi panjang siang dan malam di wilayah Makassar.**

a. Data Panjang Siang Dan Malam di Wilayah Makassar Pada Bulan Januari

TANGGAL	TERBIT	TERBENAM	KETERANGAN
1	05:51	18:21	30 Menit Siang Lebih Panjang
2	05:51	18:21	30 Menit Siang Lebih Panjang
3	05:52	18:21	29 Menit Siang Lebih Panjang
4	05:52	18:22	30 Menit Siang Lebih Panjang
5	05:53	18:22	29 Menit siang Lebih Panjang
6	05:53	18:23	30 Menit Siang Lebih Panjang
7	05:54	18:23	29 Menit siang Lebih Panjang
8	05:54	18:23	29 Menit Siang Lebih Panjang
9	05:55	18:24	29 Menit siang Lebih Panjang
10	05:55	18:24	29 Menit siang Lebih Panjang
11	05:56	18:24	28 Menit siang Lebih Panjang
12	05:56	18:25	29 Menit siang Lebih Panjang
13	05:57	18:25	28 Menit siang Lebih Panjang
14	05:57	18:25	28 Menit siang Lebih Panjang
15	05:57	18:25	28 Menit siang Lebih Panjang
16	05:58	18:26	28 Menit siang Lebih Panjang
17	05:59	18:26	27 Menit siang Lebih Panjang
18	05:59	18:26	27 Menit siang Lebih Panjang
19	05:59	18:27	28 Menit siang Lebih Panjang
20	06:00	18:27	27 Menit siang Lebih Panjang
21	06:00	18:27	27 Menit siang Lebih Panjang
22	06:00	18:27	27 Menit siang Lebih Panjang
23	06:01	18:27	28 Menit siang Lebih Panjang
24	06:01	18:27	28 Menit siang Lebih Panjang
25	06:02	18:28	30 Menit siang Lebih Panjang
26	06:02	18:28	30 Menit siang Lebih Panjang
27	06:02	18:28	30 Menit siang Lebih Panjang
28	06:02	18:28	30 Menit siang Lebih Panjang
29	06:03	18:28	30 Menit siang Lebih Panjang
30	06:03	18:28	30 Menit siang Lebih Panjang
31	06:03	18:28	30 Menit siang Lebih Panjang

Tabel 4.1



b. Data Panjang Siang Dan Malam di Wilayah Makassar Pada Bulan Februari

TANGGAL	TERBIT	TERBENAM	KETERANGAN
1	06:04	18:28	24 Menit siang Lebih Panjang
2	06:04	18:28	24 Menit siang Lebih Panjang
3	06:04	18:28	24 Menit siang Lebih Panjang
4	06:04	18:28	24 Menit siang Lebih Panjang
5	06:04	18:28	24 Menit siang Lebih Panjang
6	06:05	18:28	23 Menit siang Lebih Panjang
7	06:05	18:28	23 Menit siang Lebih Panjang
8	06:05	18:28	23 Menit siang Lebih Panjang
9	06:05	18:28	23 Menit siang Lebih Panjang
10	06:05	18:28	23 Menit siang Lebih Panjang
11	06:06	18:28	22 Menit siang Lebih Panjang
12	06:06	18:27	21 Menit siang Lebih Panjang
13	06:06	18:27	21 Menit siang Lebih Panjang
14	06:06	18:27	21 Menit siang Lebih Panjang
15	06:06	18:27	21 Menit siang Lebih Panjang
16	06:06	18:27	21 Menit siang Lebih Panjang
17	06:06	18:27	21 Menit siang Lebih Panjang
18	06:06	18:26	20 Menit siang Lebih Panjang
19	06:06	18:26	20 Menit siang Lebih Panjang
20	06:06	18:26	20 Menit siang Lebih Panjang
21	06:06	18:26	20 Menit siang Lebih Panjang
22	06:06	18:25	19 Menit siang Lebih Panjang
23	06:06	18:25	19 Menit siang Lebih Panjang
24	06:06	18:25	19 Menit siang Lebih Panjang
25	06:06	18:24	18 Menit siang Lebih Panjang
26	06:06	18:24	18 Menit siang Lebih Panjang
27	06:06	18:24	18 Menit siang Lebih Panjang
28	06:06	18:24	18 Menit siang Lebih Panjang

Tabel 4.2

c. Data Panjang Siang Dan Malam di Wilayah Makassar Pada Bulan Maret

TANGGAL	TERBIT	TERBENAM	KETERANGAN
1	06:06	18:23	17 Menit siang Lebih Panjang
2	06:06	18:23	17 Menit siang Lebih Panjang
3	06:06	18:23	17 Menit Siang Lebih Panjang
4	06:06	18:22	16 Menit Siang Lebih Panjang
5	06:06	18:22	16 Menit Siang Lebih Panjang
6	06:06	18:21	15 Menit Siang Lebih Panjang
7	06:06	18:21	15 Menit Siang Lebih Panjang
8	06:06	18:21	15 Menit Siang Lebih Panjang
9	06:06	18:20	14 Menit Siang Lebih Panjang
10	06:05	18:20	15 Menit Siang Lebih Panjang
11	06:05	18:19	14 Menit Siang Lebih Panjang
12	06:05	18:19	14 Menit Siang Lebih Panjang
13	06:05	18:19	14 Menit Siang Lebih Panjang
14	06:05	18:18	13 Menit Siang Lebih Panjang
15	06:05	18:18	13 Menit Siang Lebih Panjang
16	06:05	18:17	12 Menit Siang Lebih Panjang
17	06:05	18:17	12 Menit Siang Lebih Panjang
18	06:04	18:17	13 Menit Siang Lebih Panjang
19	06:04	18:16	12 Menit Siang Lebih Panjang
20	06:04	18:16	12 Menit Siang Lebih Panjang
21	06:04	18:15	11 Menit Siang Lebih Panjang
22	06:04	18:15	11 Menit Siang Lebih Panjang
23	06:04	18:14	10 Menit Siang Lebih Panjang
24	06:03	18:14	11 Menit Siang Lebih Panjang
25	06:03	18:13	10 Menit Siang Lebih Panjang
26	06:03	18:13	10 Menit Siang Lebih Panjang
27	06:03	18:13	10 Menit Siang Lebih Panjang
28	06:03	18:12	09 Menit siang Lebih Panjang
29	06:03	18:12	09 Menit Siang Lebih Panjang
30	06:02	18:11	09 Menit Siang Lebih Panjang
31	06:02	18:11	09 Menit Siang Lebih Panjang

Tabel 4.3

d. Data Panjang Siang Dan Malam di Wilayah Makassar Pada Bulan April

TANGGAL	TERBIT	TERBENAM	KETERANGAN
1	06;02	18;10	08 Menit siang Lebih Panjang
2	06;02	18;10	08 Menit Siang Lebih Panjang
3	06;02	18;10	08 Menit Siang Lebih Panjang
4	06;02	18;09	07 Menit Siang Lebih Panjang
5	06;02	18;09	07 Menit Siang Lebih Panjang
6	06;01	18;08	07 Menit Siang Lebih Panjang
7	06;01	18;08	07 Menit Siang Lebih Panjang
8	06;01	18;07	06 Menit Siang Lebih Panjang
9	06;01	18;07	06 Menit Siang Lebih Panjang
10	06;01	18;07	06 Menit Siang Lebih Panjang
11	06;01	18;06	05 Menit Siang Lebih Panjang
12	06;01	18;06	05 Menit Siang Lebih Panjang
13	06;00	18;05	05 Menit Siang Lebih Panjang
14	06;00	18;05	05 Menit Siang Lebih Panjang
15	06;00	18;05	05 Menit Siang Lebih Panjang
16	06;00	18;04	04 Menit Siang Lebih Panjang
17	06;00	18;04	04 Menit Siang Lebih Panjang
18	06;00	18;04	04 Menit Siang Lebih Panjang
19	06;00	18;03	03 Menit Siang Lebih Panjang
20	06;00	18;03	03 Menit Siang Lebih Panjang
21	06;00	18;03	03 Menit Siang Lebih Panjang
22	06;00	18;02	02 Menit Siang Lebih Panjang
23	06;59	18;02	03 Menit Siang Lebih Panjang
24	06;59	18;02	03 Menit Siang Lebih Panjang
25	06;59	18;01	02 Menit Siang Lebih Panjang
26	06;59	18;01	02 Menit Siang Lebih Panjang
27	06;59	18;01	02 Menit Siang Lebih Panjang
28	05;59	18;01	02 Menit Siang Lebih Panjang
29	05;59	18;00	01 Menit Siang Lebih Panjang
30	05;59	18;00	01 Menit Siang Lebih Panjang

Tabel 4.4

e. Data Panjang Siang Dan Malam di wilayah Makassar Pada Bulan Mei

TANGGAL	TERBIT	TERBENAM	KETERANGAN
1	05:59	18:00	01 Menit Siang Lebih Panjang
2	05:59	18:00	01 Menit Siang Lebih Panjang
3	05:59	17:59	Durasi Siang dan Malam Sama
4	05:59	17:59	Durasi Siang dan Malam Sama
5	05:59	17:59	Durasi Siang dan Malam Sama
6	05:59	17:59	Durasi Siang dan Malam Sama
7	05:59	17:59	Durasi Siang dan Malam Sama
8	05:59	17:58	(-) 01 Menit Siang Lebih Pendek
9	05:59	17:58	(-) 01 Menit Siang Lebih Pendek
10	05:59	17:58	(-) 01 Menit Siang Lebih Pendek
11	05:59	17:58	(-) 01 Menit Siang Lebih Pendek
12	06:00	17:58	(-) 02 Menit Siang Lebih Pendek
13	06:00	17:58	(-) 02 Menit Siang Lebih Pendek
14	06:00	17:58	(-) 02 Menit Siang Lebih Pendek
15	06:00	17:58	(-) 02 Menit Siang Lebih Pendek
16	06:00	17:58	(-) 02 Menit Siang Lebih Pendek
17	06:00	17:57	(-) 03 Menit Siang Lebih Pendek
18	06:00	17:57	(-) 03 Menit Siang Lebih Pendek
19	06:00	17:57	(-) 03 Menit Siang Lebih Pendek
20	06:00	17:57	(-) 03 Menit Siang Lebih Pendek
21	06:01	17:57	(-) 04 Menit Siang Lebih Pendek
22	06:01	17:57	(-) 04 Menit Siang Lebih Pendek
23	06:01	17:57	(-) 04 Menit Siang Lebih Pendek
24	06:01	17:57	(-) 04 Menit Siang Lebih Pendek
25	06:01	17:57	(-) 04 Menit Siang Lebih Pendek
26	06:01	17:57	(-) 04 Menit Siang Lebih Pendek
27	06:02	17:57	(-) 05 Menit Siang Lebih Pendek
28	06:02	17:57	(-) 05 Menit Siang Lebih Pendek
29	06:02	17:58	(-) 04 Menit Siang Lebih Pendek
30	06:02	17:58	(-) 04 Menit Siang Lebih Pendek
31	06:02	17:58	(-) 04 Menit Siang Lebih Pendek

Tabel 4.5

f. Data Panjang Siang Dan Malam di Wilayah Makassar Pada Bulan Juni

TANGGAL	TERBIT	TERBENAM	KETERANGAN
1	06;02	17;58	(-) 04 Menit Siang Lebih Pendek
2	06;03	17;58	(-) 05 Menit Siang Lebih Pendek
3	06;03	17;58	(-) 05 Menit Siang Lebih Pendek
4	06;03	17;58	(-) 05 Menit Siang Lebih Pendek
5	06;03	17;58	(-) 05 Menit Siang Lebih Pendek
6	06;04	17;58	(-) 06 Menit Siang Lebih Pendek
7	06;04	17;59	(-) 05 Menit Siang Lebih Pendek
8	06;04	17;59	(-) 05 Menit Siang Lebih Pendek
9	06;04	17;59	(-) 05 Menit Siang Lebih Pendek
10	06;04	17;59	(-) 05 Menit Siang Lebih Pendek
11	06;05	17;59	(-) 06 Menit Siang Lebih Pendek
12	06;05	17;59	(-) 06 Menit Siang Lebih Pendek
13	06;05	18;00	(-) 05 Menit Siang Lebih Pendek
14	06;05	18;00	(-) 05 Menit Siang Lebih Pendek
15	06;06	18;00	(-) 06 Menit Siang Lebih Pendek
16	06;06	18;00	(-) 06 Menit Siang Lebih Pendek
17	06;06	18;00	(-) 06 Menit Siang Lebih Pendek
18	06;06	18;01	(-) 05 Menit Siang Lebih Pendek
19	06;06	18;01	(-) 05 Menit Siang Lebih Pendek
20	06;07	18;01	(-) 06 Menit Siang Lebih Pendek
21	06;07	18;01	(-) 06 Menit Siang Lebih Pendek
22	06;07	18;01	(-) 06 Menit Siang Lebih Pendek
23	06;07	18;02	(-) 05 Menit Siang Lebih Pendek
24	06;08	18;02	(-) 06 Menit Siang Lebih Pendek
25	06;08	18;02	(-) 06 Menit Siang Lebih Pendek
26	06;08	18;02	(-) 06 Menit Siang Lebih Pendek
27	06;08	18;03	(-) 05 Menit Siang Lebih Pendek
28	06;08	18;03	(-) 05 Menit Siang Lebih Pendek
29	06;09	18;03	(-) 06 Menit Siang Lebih Pendek
30	06;09	18;03	(-) 06 Menit Siang Lebih Pendek

Tabel 4.6

g. Data Panjang Siang Dan Malam di Wilayah Makassar Pada Bulan Juli

TANGGAL	TERBIT	TERBENAM	KETERANGAN
1	06;09	18;03	(-) 06 Menit Siang Lebih Pendek
2	06;09	18;04	(-) 05 Menit Siang Lebih Pendek
3	06;09	18;04	(-) 05 Menit Siang Lebih Pendek
4	06;09	18;04	(-) 05 Menit Siang Lebih Pendek
5	06;09	18;04	(-) 05 Menit Siang Lebih Pendek
6	06;10	18;05	(-) 05 Menit Siang Lebih Pendek
7	06;10	18;05	(-) 05 Menit Siang Lebih Pendek
8	06;10	18;05	(-) 05 Menit Siang Lebih Pendek
9	06;10	18;05	(-) 05 Menit Siang Lebih Pendek
10	06;10	18;05	(-) 05 Menit Siang Lebih Pendek
11	06;10	18;05	(-) 05 Menit Siang Lebih Pendek
12	06;10	18;06	(-) 04 Menit Siang Lebih Pendek
13	06;10	18;06	(-) 04 Menit Siang Lebih Pendek
14	06;10	18;06	(-) 04 Menit Siang Lebih Pendek
15	06;10	18;06	(-) 04 Menit Siang Lebih Pendek
16	06;10	18;06	(-) 04 Menit Siang Lebih Pendek
17	06;10	18;07	(-) 03 Menit Siang Lebih Pendek
18	06;10	18;07	(-) 03 Menit Siang Lebih Pendek
19	06;10	18;07	(-) 03 Menit Siang Lebih Pendek
20	06;10	18;07	(-) 03 Menit Siang Lebih Pendek
21	06;10	18;07	(-) 03 Menit Siang Lebih Pendek
22	06;10	18;07	(-) 03 Menit Siang Lebih Pendek
23	06;10	18;07	(-) 03 Menit Siang Lebih Pendek
24	06;10	18;07	(-) 03 Menit Siang Lebih Pendek
25	06;10	18;07	(-) 03 Menit Siang Lebih Pendek
26	06;10	18;08	(-) 02 Menit Siang Lebih Pendek
27	06;10	18;08	(-) 02 Menit Siang Lebih Pendek
28	06;10	18;08	(-) 02 Menit Siang Lebih Pendek
29	06;10	18;08	(-) 02 Menit Siang Lebih Pendek
30	06;10	18;08	(-) 02 Menit Siang Lebih Pendek
31	06;10	18;08	(-) 02 Menit Siang Lebih Pendek

Tabel 4.7

h. Data Panjang Siang Dan Malam di Wilayah Makassar Pada Bulan Agustus

TANGGAL	TERBIT	TERBENAM	KETERANGAN
1	06;09	18;08	(-) 01 Menit Siang Lebih Pendek
2	06;09	18;08	(-) 01 Menit Siang Lebih Pendek
3	06;09	18;08	(-) 01 Menit Siang Lebih Pendek
4	06;09	18;08	(-) 01 Menit Siang Lebih Pendek
5	06;09	18;08	(-) 01 Menit Siang Lebih Pendek
6	06;09	18;08	(-) 01 Menit Siang Lebih Pendek
7	06;08	18;08	Durasi Siang dan Malam Sama
8	06;08	18;08	Durasi Siang dan Malam Sama
9	06;08	18;08	Durasi Siang dan Malam Sama
10	06;08	18;08	Durasi Siang dan Malam Sama
11	06;07	18;08	01 Menit Siang Lebih Panjang
12	06;07	18;08	01 Menit Siang Lebih Panjang
13	06;07	18;08	01 Menit Siang Lebih Panjang
14	06;06	18;08	01 Menit Siang Lebih Panjang
15	06;06	18;08	02 Menit Siang Lebih Panjang
16	06;06	18;07	01 Menit Siang Lebih Panjang
17	06;06	18;07	01 Menit Siang Lebih Panjang
18	06;05	18;07	02 Menit Siang Lebih Panjang
19	06;04	18;07	03 Menit Siang Lebih Panjang
20	06;04	18;07	03 Menit Siang Lebih Panjang
21	06;04	18;07	03 Menit Siang Lebih Panjang
22	06;04	18;07	03 Menit Siang Lebih Panjang
23	06;03	18;07	04 Menit Siang Lebih Panjang
24	06;03	18;07	04 Menit Siang Lebih Panjang
25	06;03	18;06	03 Menit Siang Lebih Panjang
26	06;02	18;06	04 Menit Siang Lebih Panjang
27	06;02	18;06	04 Menit Siang Lebih Panjang
28	06;01	18;06	05 Menit Siang Lebih Panjang
29	06;01	18;06	05 Menit Siang Lebih Panjang
30	06;00	18;06	06 Menit Siang Lebih Panjang
31	06;00	18;05	06 Menit Siang Lebih Panjang

Tabel 4.8

i. Data Panjang Siang Dan Malam di Wilayah Makassar Pada Bulan September

TANGGAL	TERBIT	TERBENAM	KETERANGAN
1	06;00	18;05	05 Menit Siang Lebih Panjang
2	05;59	18;05	06 Menit Siang Lebih Panjang
3	05;59	18;05	06 Menit Siang Lebih Panjang
4	05;58	18;05	07 Menit Siang Lebih Panjang
5	05;58	18;04	06 Menit Siang Lebih Panjang
6	05;57	18;04	07 Menit Siang Lebih Panjang
7	05;57	18;04	07 Menit Siang Lebih Panjang
8	05;56	18;04	08 Menit Siang Lebih Panjang
9	05;56	18;04	08 Menit Siang Lebih Panjang
10	05;55	18;03	08 Menit Siang Lebih Panjang
11	05;55	18;03	08 Menit Siang Lebih Panjang
12	05;54	18;03	09 Menit Siang Lebih Panjang
13	05;54	18;03	09 Menit Siang Lebih Panjang
14	05;53	18;02	09 Menit Siang Lebih Panjang
15	05;53	18;02	09 Menit Siang Lebih Panjang
16	05;52	18;02	10 Menit Siang Lebih Panjang
17	05;52	18;02	10 Menit Siang Lebih Panjang
18	05;51	18;02	09 Menit Siang Lebih Panjang
19	05;51	18;01	10 Menit Siang Lebih Panjang
20	05;50	18;01	11 Menit Siang Lebih Panjang
21	05;50	18;01	11 Menit Siang Lebih Panjang
22	05;49	18;01	12 Menit Siang Lebih Panjang
23	05;49	18;01	12 Menit Siang Lebih Panjang
24	05;48	18;00	12 Menit Siang Lebih Panjang
25	05;48	18;00	12 Menit Siang Lebih Panjang
26	05;47	18;00	13 Menit Siang Lebih Panjang
27	05;47	18;00	13 Menit Siang Lebih Panjang
28	05;47	18;00	13 Menit siang Lebih Panjang
29	05;46	17;59	13 Menit Siang Lebih Panjang
30	05;46	17;59	13 Menit Siang Lebih Panjang

Tabel 4.9



j. Data Panjang Siang Dan Malam di Wilayah Makassar Pada Bulan Oktober

TANGGAL	TERBIT	TERBENAM	KETERANGAN
1	05;45	17;59	14 Menit Siang Lebih Panjang
2	05;45	17;59	14 Menit Siang Lebih Panjang
3	05;44	17;59	15 Menit Siang Lebih Panjang
4	05;44	17;58	14 Menit Siang Lebih Panjang
5	05;43	17;58	15 Menit Siang Lebih Panjang
6	05;43	17;58	15 Menit Siang Lebih Panjang
7	05;42	17;58	16 Menit Siang Lebih Panjang
8	05;42	17;58	16 Menit Siang Lebih Panjang
9	05;42	17;58	16 Menit Siang Lebih Panjang
10	05;41	17;58	17 Menit Siang Lebih Panjang
11	05;41	17;57	16 Menit Siang Lebih Panjang
12	05;40	17;57	17 Menit Siang Lebih Panjang
13	05;40	17;57	17 Menit Siang Lebih Panjang
14	05;40	17;57	17 Menit Siang Lebih Panjang
15	05;39	17;57	18 Menit Siang Lebih Panjang
16	05;39	17;57	18 Menit Siang Lebih Panjang
17	05;39	17;57	18 Menit Siang Lebih Panjang
18	05;38	17;57	19 Menit Siang Lebih Panjang
19	05;38	17;57	19 Menit Siang Lebih Panjang
20	05;38	17;57	19 Menit Siang Lebih Panjang
21	05;37	17;57	20 Menit Siang Lebih Panjang
22	05;37	17;57	20 Menit Siang Lebih Panjang
23	05;37	17;57	20 Menit Siang Lebih Panjang
24	05;36	17;57	21Menit Siang Lebih Panjang
25	05;36	17;57	21 Menit Siang Lebih Panjang
26	05;36	17;57	21 Menit Siang Lebih Panjang
27	05;36	17;57	21 Menit Siang Lebih Panjang
28	05;35	17;57	22 Menit Siang Lebih Panjang
29	05;35	17;57	22 Menit Siang Lebih Panjang
30	05;35	17;57	22 Menit Siang Lebih Panjang
31	05;35	17;57	22 Menit Siang Lebih Panjang

Tabel 4.10

k. Data Panjang Siang Dan Malam di Wilayah Makassar Pada Bulan November

TANGGAL	TERBIT	TERBENAM	KETERANGAN
1	05;35	17;57	22 Menit Siang Lebih Panjang
2	05;35	17;57	22 Menit Siang Lebih Panjang
3	05;34	17;57	23 Menit Siang Lebih Panjang
4	05;34	17;57	23 Menit Siang Lebih Panjang
5	05;34	17;58	24 Menit Siang Lebih Panjang
6	05;34	17;58	24 Menit Siang Lebih Panjang
7	05;34	17;58	24 Menit Siang Lebih Panjang
8	05;34	17;58	24 Menit Siang Lebih Panjang
9	05;34	17;58	24 Menit Siang Lebih Panjang
10	05;34	17;58	24 Menit Siang Lebih Panjang
11	05;34	17;59	25 Menit Siang Lebih Panjang
12	05;34	17;59	25 Menit Siang Lebih Panjang
13	05;34	17;59	25 Menit Siang Lebih Panjang
14	05;34	17;59	25 Menit Siang Lebih Panjang
15	05;34	18;00	26 Menit Siang Lebih Panjang
16	05;34	18;00	26 Menit Siang Lebih Panjang
17	05;34	18;00	26 Menit Siang Lebih Panjang
18	05;34	18;01	27 Menit Siang Lebih Panjang
19	05;34	18;01	27 Menit Siang Lebih Panjang
20	05;35	18;01	26 Menit Siang Lebih Panjang
21	05;35	18;02	27 Menit Siang Lebih Panjang
22	05;35	18;02	27 Menit Siang Lebih Panjang
23	05;35	18;02	27 Menit Siang Lebih Panjang
24	05;35	18;03	28 Menit Siang Lebih Panjang
25	05;35	18;03	28 Menit Siang Lebih Panjang
26	05;36	18;03	27 Menit Siang Lebih Panjang
27	05;36	18;04	28 Menit Siang Lebih Panjang
28	05;36	18;04	28 Menit Siang Lebih Panjang
29	05;36	18;05	29 Menit Siang Lebih Panjang
30	05;37	18;05	28 Menit Siang Lebih Panjang

Tabel 4.11

I. Data Panjang Siang Dan Malam di Wilayah Makassar Pada Bulan Desember

TANGGAL	TERBIT	TERBENAM	KETERANGAN
1	05;37	18;06	29 Menit Siang Lebih Panjang
2	05;37	18;06	29 Menit Siang Lebih Panjang
3	05;38	18;06	28 Menit Siang Lebih Panjang
4	05;38	18;07	29 Menit Siang Lebih Panjang
5	05;38	18;07	29 Menit Siang Lebih Panjang
6	05;39	18;08	29 Menit Siang Lebih Panjang
7	05;39	18;08	29 Menit Siang Lebih Panjang
8	05;39	18;09	30 Menit Siang Lebih Panjang
9	05;40	18;09	29 Menit Siang Lebih Panjang
10	05;40	18;10	30 Menit Siang Lebih Panjang
11	05;41	18;10	29 Menit Siang Lebih Panjang
12	05;41	18;11	30 Menit Siang Lebih Panjang
13	05;41	18;11	30 Menit Siang Lebih Panjang
14	05;42	18;12	30 Menit Siang Lebih Panjang
15	05;42	18;12	30 Menit Siang Lebih Panjang
16	05;43	18;13	30 Menit Siang Lebih Panjang
17	05;43	18;13	30 Menit Siang Lebih Panjang
18	05;44	18;14	30 Menit Siang Lebih Panjang
19	05;44	18;14	30 Menit Siang Lebih Panjang
20	05;45	18;15	30 Menit Siang Lebih Panjang
21	05;45	18;15	30 Menit Siang Lebih Panjang
22	05;46	18;16	30 Menit Siang Lebih Panjang
23	05;46	18;16	30 Menit Siang Lebih Panjang
24	05;47	18;17	30 Menit Siang Lebih Panjang
25	05;47	18;17	30 Menit Siang Lebih Panjang
26	05;48	18;18	30 Menit Siang Lebih Panjang
27	05;48	18;18	30 Menit Siang Lebih Panjang
28	05;49	18;19	30 Menit Siang Lebih Panjang
29	05;49	18;19	30 Menit Siang Lebih Panjang
30	05;50	18;20	30 Menit Siang Lebih Panjang
31	05;50	18;20	30 Menit Siang Lebih Panjang

Tabel 4.12

## 2. Lampiran Jadwal Waktu Salat Sepanjang Tahun Dalam Aplikasi Muslim Pro

	Subuh (Fajr)	Terbit	Dzuhur	Ashar	Maghrib	Isya
Min 1 Jan	04:31	05:51	12:09	15:35	18:21	19:36
Sen 2 Jan	04:31	05:51	12:09	15:35	18:21	19:36
Sel 3 Jan	04:32	05:52	12:10	15:35	18:21	19:37
Rab 4 Jan	04:32	05:52	12:10	15:36	18:22	19:37
Kam 5 Jan	04:33	05:53	12:11	15:36	18:22	19:37
Jum 6 Jan	04:33	05:53	12:11	15:36	18:23	19:38
Sab 7 Jan	04:34	05:54	12:11	15:37	18:23	19:38
Min 8 Jan	04:35	05:54	12:12	15:37	18:23	19:38
Sen 9 Jan	04:35	05:55	12:12	15:37	18:24	19:39
Sel 10 Jan	04:36	05:55	12:13	15:38	18:24	19:39
Rab 11 Jan	04:36	05:56	12:13	15:38	18:24	19:39
Kam 12 Jan	04:37	05:56	12:14	15:38	18:25	19:39
Jum 13 Jan	04:37	05:57	12:14	15:38	18:25	19:39
Sab 14 Jan	04:38	05:57	12:14	15:38	18:25	19:40
Min 15 Jan	04:39	05:58	12:15	15:38	18:26	19:40
Sen 16 Jan	04:39	05:58	12:15	15:39	18:26	19:40
Sel 17 Jan	04:40	05:59	12:15	15:39	18:26	19:40
Rab 18 Jan	04:40	05:59	12:16	15:39	18:26	19:40
Kam 19 Jan	04:41	05:59	12:16	15:39	18:27	19:40
Jum 20 Jan	04:41	06:00	12:16	15:39	18:27	19:40
Sab 21 Jan	04:42	06:00	12:17	15:39	18:27	19:41
Min 22 Jan	04:42	06:00	12:17	15:39	18:27	19:41
Sen 23 Jan	04:43	06:01	12:17	15:39	18:27	19:41
Sel 24 Jan	04:43	06:01	12:17	15:39	18:27	19:41
Rab 25 Jan	04:44	06:02	12:18	15:39	18:28	19:41
Kam 26 Jan	04:44	06:02	12:18	15:39	18:28	19:41
Jum 27 Jan	04:45	06:02	12:18	15:39	18:28	19:41
Sab 28 Jan	04:45	06:02	12:18	15:39	18:28	19:41
Min 29 Jan	04:46	06:03	12:18	15:39	18:28	19:41
Sen 30 Jan	04:46	06:03	12:19	15:39	18:28	19:41
Sel 31 Jan	04:46	06:03	12:19	15:39	18:28	19:40
Rab 1 Feb	04:47	06:04	12:19	15:38	18:28	19:40
Kam 2 Feb	04:47	06:04	12:18	15:38	18:28	19:40
Jum 3 Feb	04:48	06:04	12:19	15:38	18:28	19:40
Sab 4 Feb	04:48	06:04	12:19	15:38	18:28	19:40
Min 5 Feb	04:48	06:04	12:19	15:37	18:28	19:40
Sen 6 Feb	04:49	06:05	12:19	15:37	18:28	19:40
Sel 7 Feb	04:49	06:05	12:19	15:37	18:28	19:39
Rab 8 Feb	04:49	06:05	12:18	15:38	18:28	19:39
Kam 9 Feb	04:50	06:05	12:19	15:38	18:28	19:39
Jum 10 Feb	04:50	06:05	12:20	15:35	18:28	19:39
Sab 11 Feb	04:50	06:06	12:20	15:35	18:28	19:39
Min 12 Feb	04:50	06:06	12:20	15:35	18:27	19:38
Sen 13 Feb	04:51	06:06	12:19	15:34	18:27	19:38
Sel 14 Feb	04:51	06:06	12:19	15:33	18:27	19:38
Rab 15 Feb	04:51	06:06	12:18	15:33	18:27	19:37
Kam 16 Feb	04:51	06:06	12:18	15:32	18:27	19:37
Jum 17 Feb	04:51	06:06	12:19	15:32	18:27	19:37
Sab 18 Feb	04:52	06:06	12:18	15:31	18:26	19:37
Min 19 Feb	04:52	06:06	12:19	15:30	18:26	19:36
Sen 20 Feb	04:52	06:06	12:19	15:30	18:26	19:36
Sel 21 Feb	04:52	06:06	12:19	15:29	18:26	19:36
Rab 22 Feb	04:52	06:06	12:18	15:28	18:25	19:35
Kam 23 Feb	04:52	06:06	12:19	15:28	18:25	19:35
Jum 24 Feb	04:52	06:06	12:18	15:27	18:25	19:34
Sab 25 Feb	04:52	06:06	12:18	15:26	18:24	19:34
Min 26 Feb	04:53	06:06	12:18	15:25	18:24	19:34
Sen 27 Feb	04:53	06:06	12:18	15:24	18:24	19:33
Sel 28 Feb	04:53	06:06	12:18	15:23	18:24	19:33

Gambar 4.4 Jadwal waktu salat Januari- Februari

Sumber : Muslim pro

	Subuh (Fajr)	Terbit	Dzuhur	Ashar	Maghrib	Isya		Subuh (Fajr)	Terbit	Dzuhur	Ashar	Maghrib	Isya	
Rab 1 Mar	04:53	06:06	12:18	15:22	18:23	19:33		Sab 1 Apr	04:48	06:02	12:09	15:23	18:10	19:19
Kam 2 Mar	04:53	06:06	12:17	15:21	18:23	19:32		Min 2 Apr	04:48	06:02	12:09	15:23	18:10	19:19
Jum 3 Mar	04:53	06:06	12:17	15:21	18:23	19:32		Sen 3 Apr	04:48	06:02	12:09	15:23	18:10	19:18
Sab 4 Mar	04:53	06:06	12:17	15:20	18:22	19:31		Sel 4 Apr	04:48	06:02	12:08	15:23	18:09	19:18
Min 5 Mar	04:53	06:06	12:17	15:19	18:22	19:31		Rab 5 Apr	04:48	06:02	12:08	15:23	18:09	19:18
Sen 6 Mar	04:53	06:06	12:17	15:17	18:21	19:30		Kam 6 Apr	04:48	06:01	12:08	15:23	18:08	19:17
Sel 7 Mar	04:53	06:06	12:16	15:16	18:21	19:30		Jum 7 Apr	04:48	06:01	12:08	15:23	18:08	19:17
Rab 8 Mar	04:53	06:06	12:16	15:16	18:21	19:30		Sab 8 Apr	04:48	06:01	12:07	15:23	18:07	19:16
Kam 9 Mar	04:53	06:06	12:16	15:17	18:20	19:29		Min 9 Apr	04:48	06:01	12:07	15:23	18:07	19:16
Jum 10 Mar	04:53	06:05	12:16	15:17	18:20	19:29		Sen 10 Apr	04:48	06:01	12:07	15:23	18:07	19:16
Sab 11 Mar	04:52	06:05	12:15	15:18	18:19	19:29		Sel 11 Apr	04:47	06:01	12:06	15:23	18:06	19:15
Min 12 Mar	04:52	06:05	12:15	15:18	18:18	19:28		Rab 12 Apr	04:47	06:01	12:06	15:23	18:06	19:15
Sen 13 Mar	04:52	06:05	12:15	15:18	18:19	19:27		Kam 13 Apr	04:47	06:00	12:06	15:23	18:05	19:15
Sel 14 Mar	04:52	06:05	12:15	15:19	18:18	19:27		Jum 14 Apr	04:47	06:00	12:06	15:23	18:05	19:14
Rab 15 Mar	04:52	06:05	12:14	15:19	18:18	19:26		Sab 15 Apr	04:47	06:00	12:05	15:23	18:05	19:14
Kam 16 Mar	04:52	06:05	12:14	15:20	18:17	19:26		Min 16 Apr	04:46	06:00	12:05	15:23	18:04	19:14
Jum 17 Mar	04:52	06:05	12:14	15:20	18:17	19:26		Sen 17 Apr	04:46	06:00	12:05	15:23	18:04	19:14
Sab 18 Mar	04:52	06:04	12:13	15:20	18:17	19:25		Sel 18 Apr	04:46	06:00	12:05	15:23	18:04	19:13
Min 19 Mar	04:52	06:04	12:13	15:20	18:16	19:25		Rab 19 Apr	04:46	06:00	12:05	15:23	18:03	19:13
Sen 20 Mar	04:51	06:04	12:13	15:21	18:16	19:24		Kam 20 Apr	04:46	06:00	12:04	15:23	18:03	19:13
Sel 21 Mar	04:51	06:04	12:13	15:21	18:15	19:24		Jum 21 Apr	04:46	06:00	12:04	15:23	18:03	19:12
Rab 22 Mar	04:51	06:04	12:12	15:21	18:15	19:23		Sab 22 Apr	04:45	06:00	12:04	15:23	18:02	19:12
Kam 23 Mar	04:51	06:04	12:12	15:21	18:14	19:23		Min 23 Apr	04:45	05:59	12:04	15:23	18:02	19:12
Jum 24 Mar	04:51	06:03	12:12	15:22	18:14	19:22		Sen 24 Apr	04:45	05:59	12:04	15:23	18:02	19:12
Sab 25 Mar	04:51	06:03	12:11	15:22	18:13	19:22		Sel 25 Apr	04:45	05:59	12:03	15:23	18:01	19:12
Min 26 Mar	04:51	06:03	12:11	15:22	18:13	19:22		Rab 26 Apr	04:45	05:59	12:03	15:23	18:01	19:11
Sen 27 Mar	04:50	06:03	12:11	15:22	18:13	19:21		Kam 27 Apr	04:45	05:59	12:03	15:23	18:01	19:11
Sel 28 Mar	04:50	06:03	12:10	15:22	18:12	19:21		Jum 28 Apr	04:44	05:58	12:03	15:23	18:01	19:11
Rab 29 Mar	04:50	06:03	12:10	15:22	18:12	19:20		Sab 29 Apr	04:44	05:58	12:03	15:23	18:00	19:11
Kam 30 Mar	04:50	06:02	12:10	15:22	18:11	19:20		Min 30 Apr	04:44	05:58	12:03	15:23	18:00	19:11
Jum 31 Mar	04:50	06:02	12:10	15:23	18:11	19:19								

Gambar 4.5 Jadwal Waktu Salat Maret - April

Sumber : Muslim pro

	Subuh (Fajr)	Terbit	Dzuhur	Ashar	Maghrib	Isya		Subuh (Fajr)	Terbit	Dzuhur	Ashar	Maghrib	Isya	
Sen 1 Mei	04:44	05:59	12:02	15:23	18:00	19:11		Kam 1 Jun	04:44	06:02	12:03	15:25	17:58	19:12
Set 2 Mei	04:44	05:59	12:02	15:23	18:00	19:10		Jum 2 Jun	04:44	06:03	12:03	15:25	17:58	19:12
Rab 3 Mei	04:44	05:59	12:02	15:23	17:59	19:10		Seb 3 Jun	04:44	06:03	12:03	15:25	17:58	19:12
Kam 4 Mei	04:44	05:59	12:02	15:23	17:59	19:10		Min 4 Jun	04:44	06:03	12:04	15:25	17:58	19:12
Jum 5 Mei	04:44	05:59	12:02	15:23	17:59	19:10		Sen 5 Jun	04:45	06:03	12:04	15:26	17:58	19:12
Sub 6 Mei	04:44	05:59	12:02	15:23	17:58	19:10		Set 6 Jun	04:45	06:04	12:04	15:26	17:58	19:12
Min 7 Mei	04:43	05:58	12:02	15:23	17:59	19:10		Rab 7 Jun	04:45	06:04	12:04	15:26	17:59	19:13
Sen 8 Mei	04:43	05:59	12:02	15:23	17:58	19:10		Kam 8 Jun	04:45	06:04	12:04	15:26	17:58	19:13
Set 9 Mei	04:43	05:59	12:02	15:23	17:58	19:10		Jum 9 Jun	04:45	06:04	12:05	15:26	17:59	19:13
Rab 10 Mei	04:43	05:59	12:02	15:23	17:58	19:10		Seb 10 Jun	04:45	06:04	12:05	15:26	17:59	19:13
Kam 11 Mei	04:43	05:59	12:02	15:23	17:58	19:10		Min 11 Jun	04:46	06:05	12:05	15:27	17:59	19:14
Jum 12 Mei	04:43	06:00	12:02	15:23	17:58	19:10		Sen 12 Jun	04:46	06:05	12:05	15:27	17:58	19:14
Seb 13 Mei	04:43	06:00	12:02	15:23	17:58	19:10		Set 13 Jun	04:46	06:05	12:05	15:27	18:00	19:14
Min 14 Mei	04:43	06:00	12:02	15:23	17:58	19:10		Rab 14 Jun	04:46	06:05	12:06	15:27	18:00	19:14
Sen 15 Mei	04:43	06:00	12:02	15:23	17:58	19:10		Kam 15 Jun	04:46	06:06	12:06	15:27	18:00	19:14
Set 16 Mei	04:43	06:00	12:02	15:23	17:58	19:10		Jum 16 Jun	04:47	06:06	12:06	15:28	18:00	19:15
Rab 17 Mei	04:43	06:00	12:02	15:23	17:57	19:10		Seb 17 Jun	04:47	06:06	12:06	15:28	18:00	19:15
Kam 18 Mei	04:43	06:00	12:02	15:23	17:57	19:10		Min 18 Jun	04:47	06:06	12:06	15:28	18:01	19:15
Jum 19 Mei	04:43	06:00	12:02	15:23	17:57	19:10		Sen 19 Jun	04:47	06:06	12:07	15:28	18:01	19:15
Sub 20 Mei	04:43	06:00	12:02	15:23	17:57	19:10		Set 20 Jun	04:47	06:07	12:07	15:29	18:01	19:15
Min 21 Mei	04:43	06:01	12:02	15:24	17:57	19:10		Rab 21 Jun	04:48	06:07	12:07	15:29	18:01	19:16
Sen 22 Mei	04:43	06:01	12:02	15:24	17:57	19:10		Kam 22 Jun	04:48	06:07	12:07	15:29	18:01	19:16
Set 23 Mei	04:43	06:01	12:02	15:24	17:57	19:10		Jum 23 Jun	04:48	06:07	12:08	15:29	18:02	19:16
Rab 24 Mei	04:43	06:01	12:02	15:24	17:57	19:10		Seb 24 Jun	04:48	06:08	12:08	15:29	18:02	19:16
Kam 25 Mei	04:43	06:01	12:02	15:24	17:57	19:11		Min 25 Jun	04:49	06:08	12:08	15:30	18:02	19:17
Jum 26 Mei	04:43	06:01	12:02	15:24	17:57	19:11		Sen 26 Jun	04:49	06:08	12:08	15:30	18:02	19:17
Sub 27 Mei	04:44	06:01	12:02	15:24	17:57	19:11		Set 27 Jun	04:49	06:08	12:08	15:30	18:03	19:17
Min 28 Mei	04:44	06:02	12:03	15:24	17:57	19:11		Rab 28 Jun	04:49	06:08	12:09	15:30	18:03	19:17
Sen 29 Mei	04:44	06:02	12:03	15:24	17:58	19:11		Kam 29 Jun	04:49	06:08	12:09	15:30	18:03	19:17
Set 30 Mei	04:44	06:02	12:03	15:25	17:58	19:11		Jum 30 Jun	04:50	06:09	12:09	15:31	18:03	19:18
Rab 31 Mei	04:44	06:02	12:03	15:25	17:58	19:11								

Gambar 4.6 Jadwal Waktu Salat Mei - Juni

Sumber : Muslim pro

	Subuh (Fajr)	Terbit	Dzohur	Ashar	Maghrib	Isya		Subuh (Fajr)	Terbit	Dzohur	Ashar	Maghrib	Isya
Sab 1 Jul	04:50	06:09	12:09	15:31	18:03	19:18	Sel 1 Agt	04:53	06:08	12:12	15:33	18:06	19:20
Min 2 Jul	04:50	06:09	12:09	15:31	18:04	19:18	Rab 2 Agt	04:53	06:08	12:12	15:33	18:06	19:20
Sen 3 Jul	04:50	06:09	12:10	15:31	18:04	19:18	Kam 3 Agt	04:53	06:08	12:12	15:33	18:06	19:20
Sel 4 Jul	04:50	06:09	12:10	15:31	18:04	19:18	Jum 4 Agt	04:50	06:09	12:11	15:33	18:08	19:20
Rab 5 Jul	04:51	06:09	12:10	15:32	18:04	19:18	Sab 5 Agt	04:53	06:09	12:11	15:32	18:08	19:19
Kam 6 Jul	04:51	06:10	12:10	15:32	18:05	19:18	Min 6 Agt	04:53	06:08	12:11	15:32	18:05	19:19
Jum 7 Jul	04:51	06:10	12:10	15:32	18:05	19:19	Sen 7 Agt	04:53	06:08	12:11	15:32	18:05	19:19
Sab 8 Jul	04:51	06:10	12:10	15:32	18:05	19:18	Sel 8 Agt	04:53	06:08	12:11	15:32	18:08	19:19
Min 9 Jul	04:51	06:10	12:11	15:32	18:05	19:19	Rab 9 Agt	04:52	06:08	12:11	15:32	18:08	19:19
Sen 10 Jul	04:52	06:10	12:11	15:32	18:05	19:19	Kam 10 Agt	04:52	06:08	12:11	15:31	18:08	19:19
Sel 11 Jul	04:52	06:10	12:11	15:33	18:05	19:18	Jum 11 Agt	04:52	06:07	12:11	15:31	18:08	19:18
Rab 12 Jul	04:52	06:10	12:11	15:33	18:06	19:19	Sab 12 Agt	04:52	06:07	12:10	15:31	18:08	19:19
Kam 13 Jul	04:52	06:10	12:11	15:33	18:06	19:19	Min 13 Agt	04:52	06:07	12:10	15:31	18:08	19:18
Jum 14 Jul	04:52	06:10	12:11	15:33	18:06	19:20	Sen 14 Agt	04:52	06:08	12:10	15:30	18:08	19:18
Sab 15 Jul	04:52	06:10	12:11	15:33	18:06	19:20	Sel 15 Agt	04:51	06:06	12:10	15:30	18:08	19:18
Min 16 Jul	04:52	06:10	12:11	15:33	18:06	19:20	Rab 16 Agt	04:51	06:06	12:10	15:30	18:07	19:18
Sen 17 Jul	04:53	06:10	12:11	15:33	18:07	19:20	Kam 17 Agt	04:51	06:06	12:09	15:29	18:07	19:18
Sel 18 Jul	04:53	06:10	12:12	15:33	18:07	19:20	Jum 18 Agt	04:51	06:05	12:09	15:29	18:07	19:17
Rab 19 Jul	04:53	06:10	12:12	15:33	18:07	19:20	Sab 19 Agt	04:51	06:05	12:09	15:28	18:07	19:17
Kam 20 Jul	04:53	06:10	12:12	15:33	18:07	19:20	Min 20 Agt	04:50	06:04	12:08	15:28	18:07	19:17
Jum 21 Jul	04:53	06:10	12:12	15:33	18:07	19:20	Sen 21 Agt	04:50	06:04	12:08	15:28	18:07	19:17
Sab 22 Jul	04:53	06:10	12:12	15:33	18:07	19:20	Sel 22 Agt	04:50	06:04	12:08	15:27	18:07	19:17
Min 23 Jul	04:53	06:10	12:12	15:33	18:07	19:20	Rab 23 Agt	04:49	06:03	12:08	15:27	18:07	19:16
Sen 24 Jul	04:53	06:10	12:12	15:33	18:07	19:20	Kam 24 Agt	04:49	06:03	12:08	15:26	18:07	19:16
Sel 25 Jul	04:53	06:10	12:12	15:33	18:07	19:20	Jum 25 Agt	04:49	06:03	12:07	15:26	18:06	19:16
Rab 26 Jul	04:53	06:10	12:12	15:33	18:08	19:20	Sab 26 Agt	04:48	06:02	12:07	15:25	18:06	19:16
Kam 27 Jul	04:53	06:10	12:12	15:33	18:08	19:20	Min 27 Agt	04:48	06:02	12:07	15:25	18:06	19:16
Jum 28 Jul	04:53	06:10	12:12	15:33	18:08	19:20	Sen 28 Agt	04:48	06:01	12:07	15:24	18:06	19:15
Sab 29 Jul	04:53	06:10	12:12	15:33	18:08	19:20	Sel 29 Agt	04:47	06:01	12:06	15:24	18:06	19:15
Min 30 Jul	04:53	06:10	12:12	15:33	18:08	19:20	Rab 30 Agt	04:47	06:00	12:06	15:23	18:06	19:15
Sen 31 Jul	04:53	06:10	12:12	15:33	18:08	19:20	Kam 31 Agt	04:47	06:00	12:06	15:23	18:05	19:15

Gambar 4.7 Jadwal Waktu Salat Juli - Agustus

Sumber : Muslim pro

	Subuh (Fajr)	Terbit	Dzuhur	Ashar	Maghrib	Isya		Subuh (Fajr)	Terbit	Dzuhur	Ashar	Maghrib	Isya	
Jum 1 Sep	04:46	06:00	12:05	15:22	18:05	19:14		Min 1 Okt	04:32	05:45	11:55	14:58	17:58	19:08
Sab 2 Sep	04:46	05:59	12:05	15:21	18:05	19:14		Sen 2 Okt	04:32	05:45	11:55	14:57	17:58	19:08
Min 3 Sep	04:46	05:58	12:05	15:21	18:05	19:14		Sel 3 Okt	04:31	05:44	11:54	14:56	17:59	19:07
Sen 4 Sep	04:45	05:58	12:04	15:20	18:05	19:14		Rab 4 Okt	04:31	05:44	11:54	14:55	17:58	19:07
Sel 5 Sep	04:45	05:58	12:04	15:20	18:04	19:13		Kam 5 Okt	04:30	05:43	11:54	14:54	17:58	19:07
Rab 6 Sep	04:44	05:57	12:04	15:19	18:04	19:13		Jum 6 Okt	04:30	05:43	11:53	14:53	17:58	19:07
Kam 7 Sep	04:44	05:57	12:03	15:18	18:04	19:13		Sab 7 Okt	04:29	05:42	11:53	14:54	17:58	19:07
Jum 8 Sep	04:44	05:56	12:03	15:18	18:04	19:13		Min 8 Okt	04:29	05:42	11:53	14:54	17:58	19:07
Sab 9 Sep	04:43	05:56	12:03	15:17	18:04	19:12		Sen 9 Okt	04:28	05:42	11:53	14:55	17:58	19:07
Min 10 Sep	04:43	05:55	12:02	15:16	18:03	19:12		Sel 10 Okt	04:28	05:41	11:52	14:55	17:58	19:07
Sen 11 Sep	04:42	05:55	12:02	15:15	18:03	19:12		Rab 11 Okt	04:27	05:41	11:52	14:56	17:57	19:07
Sel 12 Sep	04:42	05:54	12:02	15:15	18:03	19:12		Kam 12 Okt	04:27	05:40	11:52	14:56	17:57	19:07
Rab 13 Sep	04:41	05:54	12:01	15:14	18:03	19:11		Jum 13 Okt	04:26	05:40	11:52	14:57	17:57	19:07
Kam 14 Sep	04:41	05:53	12:01	15:13	18:02	19:11		Sab 14 Okt	04:26	05:40	11:51	14:57	17:57	19:07
Jum 15 Sep	04:40	05:53	12:01	15:12	18:02	19:11		Min 15 Okt	04:26	05:39	11:51	14:58	17:57	19:07
Sab 16 Sep	04:40	05:52	12:00	15:12	18:02	19:11		Sen 16 Okt	04:25	05:39	11:51	14:58	17:57	19:07
Min 17 Sep	04:39	05:52	12:00	15:11	18:02	19:10		Sel 17 Okt	04:25	05:39	11:51	14:59	17:57	19:07
Sen 18 Sep	04:38	05:51	12:00	15:10	18:02	19:10		Rab 18 Okt	04:24	05:38	11:51	14:59	17:57	19:07
Sel 19 Sep	04:38	05:51	11:59	15:09	18:01	19:10		Kam 19 Okt	04:24	05:38	11:50	14:59	17:57	19:07
Rab 20 Sep	04:38	05:50	11:59	15:08	18:01	19:10		Jum 20 Okt	04:23	05:38	11:50	15:00	17:57	19:07
Kam 21 Sep	04:37	05:50	11:58	15:07	18:01	19:10		Sab 21 Okt	04:23	05:37	11:50	15:00	17:57	19:07
Jum 22 Sep	04:37	05:49	11:58	15:07	18:01	19:09		Min 22 Okt	04:23	05:37	11:50	15:01	17:57	19:07
Sab 23 Sep	04:36	05:49	11:58	15:06	18:01	19:09		Sen 23 Okt	04:22	05:37	11:50	15:01	17:57	19:07
Min 24 Sep	04:36	05:48	11:57	15:05	18:00	19:09		Sel 24 Okt	04:22	05:36	11:50	15:02	17:57	19:07
Sen 25 Sep	04:35	05:48	11:57	15:04	18:00	19:09		Rab 25 Okt	04:21	05:36	11:49	15:02	17:57	19:07
Sel 26 Sep	04:35	05:48	11:57	15:03	18:00	19:09		Kam 26 Okt	04:21	05:36	11:49	15:02	17:57	19:07
Rab 27 Sep	04:34	05:47	11:56	15:02	18:00	19:08		Jum 27 Okt	04:21	05:36	11:49	15:03	17:57	19:07
Kam 28 Sep	04:34	05:47	11:56	15:01	18:00	19:08		Sab 28 Okt	04:20	05:35	11:49	15:03	17:57	19:08
Jum 29 Sep	04:33	05:46	11:56	15:00	17:59	19:08		Min 29 Okt	04:20	05:35	11:48	15:04	17:57	19:08
Sab 30 Sep	04:32	05:46	11:55	14:59	17:58	19:08		Sen 30 Okt	04:20	05:35	11:48	15:04	17:57	19:08
								Sel 31 Okt	04:19	05:35	11:48	15:05	17:57	19:08

Gambar 4.8 Jadwal Waktu Salat September - Oktober

Sumber : Muslim pro



	Subuh (Fajr)	Terbit	Dzuhur	Ashar	Maghrib	Isha
Jum 1 Nov	04:19	05:35	11:49	15:05	17:57	19:08
Sab 2 Nov	04:19	05:34	11:49	15:06	17:57	19:09
Min 3 Nov	04:18	05:34	11:49	15:06	17:57	19:09
Sen 4 Nov	04:18	05:34	11:49	15:07	17:58	19:09
Sel 5 Nov	04:18	05:34	11:49	15:07	17:58	19:09
Rab 6 Nov	04:18	05:34	11:49	15:07	17:58	19:10
Kam 7 Nov	04:17	05:34	11:49	15:08	17:58	19:10
Jum 8 Nov	04:17	05:34	11:49	15:08	17:58	19:10
Sab 9 Nov	04:17	05:34	11:49	15:09	17:58	19:11
Min 10 Nov	04:17	05:34	11:49	15:09	17:59	19:11
Sen 11 Nov	04:17	05:34	11:49	15:10	17:59	19:11
Sel 12 Nov	04:17	05:34	11:50	15:10	17:59	19:12
Rab 13 Nov	04:17	05:34	11:50	15:10	17:59	19:12
Kam 14 Nov	04:17	05:34	11:50	15:11	18:00	19:12
Jum 15 Nov	04:16	05:34	11:50	15:11	18:00	19:13
Sab 16 Nov	04:16	05:34	11:50	15:12	18:00	19:13
Min 17 Nov	04:16	05:34	11:50	15:12	18:00	19:14
Sen 18 Nov	04:16	05:34	11:51	15:13	18:01	19:14
Sel 19 Nov	04:16	05:34	11:51	15:13	18:01	19:15
Rab 20 Nov	04:16	05:35	11:51	15:14	18:01	19:15
Kam 21 Nov	04:16	05:35	11:51	15:14	18:02	19:15
Jum 22 Nov	04:16	05:35	11:52	15:15	18:02	19:16
Sab 23 Nov	04:16	05:35	11:52	15:15	18:03	19:16
Min 24 Nov	04:17	05:35	11:52	15:16	18:03	19:17
Sen 25 Nov	04:17	05:36	11:52	15:16	18:03	19:17
Sel 26 Nov	04:17	05:36	11:53	15:17	18:04	19:18
Rab 27 Nov	04:17	05:36	11:53	15:17	18:04	19:18
Kam 28 Nov	04:17	05:36	11:53	15:18	18:05	19:19
Jum 29 Nov	04:17	05:37	11:54	15:18	18:05	19:19
Sab 30 Nov	04:17	05:37	11:54	15:19	18:05	19:20
Min 1 Des	04:18	05:37	11:55	15:19	18:06	19:21
Sen 2 Des	04:18	05:38	11:55	15:20	18:06	19:21
Sel 3 Des	04:18	05:38	11:55	15:20	18:07	19:22
Rab 4 Des	04:18	05:38	11:56	15:21	18:07	19:22
Kam 5 Des	04:19	05:39	11:56	15:21	18:08	19:23
Jum 6 Des	04:19	05:39	11:57	15:22	18:08	19:23
Sab 7 Des	04:19	05:39	11:57	15:22	18:09	19:24
Min 8 Des	04:20	05:40	11:57	15:23	18:09	19:24
Sen 9 Des	04:20	05:40	11:58	15:24	18:10	19:25
Sel 10 Des	04:20	05:40	11:58	15:24	18:10	19:25
Rab 11 Des	04:21	05:41	11:59	15:25	18:11	19:26
Kam 12 Des	04:21	05:41	11:59	15:25	18:11	19:27
Jum 13 Des	04:21	05:42	12:00	15:26	18:12	19:27
Sab 14 Des	04:22	05:42	12:00	15:26	18:12	19:28
Min 15 Des	04:22	05:43	12:01	15:27	18:13	19:28
Sen 16 Des	04:23	05:43	12:01	15:27	18:13	19:29
Sel 17 Des	04:23	05:44	12:02	15:28	18:14	19:29
Rab 18 Des	04:24	05:44	12:02	15:28	18:14	19:30
Kam 19 Des	04:24	05:45	12:03	15:29	18:15	19:30
Jum 20 Des	04:24	05:45	12:03	15:29	18:15	19:31
Sab 21 Des	04:25	05:46	12:04	15:30	18:16	19:31
Min 22 Des	04:25	05:46	12:04	15:30	18:16	19:32
Sen 23 Des	04:26	05:47	12:05	15:31	18:17	19:32
Sel 24 Des	04:27	05:47	12:05	15:31	18:17	19:33
Rab 25 Des	04:27	05:48	12:06	15:32	18:18	19:33
Kam 26 Des	04:28	05:48	12:06	15:32	18:18	19:34
Jum 27 Des	04:28	05:49	12:07	15:33	18:19	19:34
Sab 28 Des	04:29	05:49	12:07	15:33	18:19	19:34
Min 29 Des	04:29	05:50	12:08	15:34	18:19	19:35
Sen 30 Des	04:30	05:50	12:08	15:34	18:20	19:35
Sel 31 Des	04:30	05:51	12:09	15:34	18:20	19:36

Gambar 4.9 Jadwal Waktu Salat November - Desember

Sumber : Muslim pro

### 3. Table Dampak Panjang Siang Dan Malam Terhadap Waktu Salat

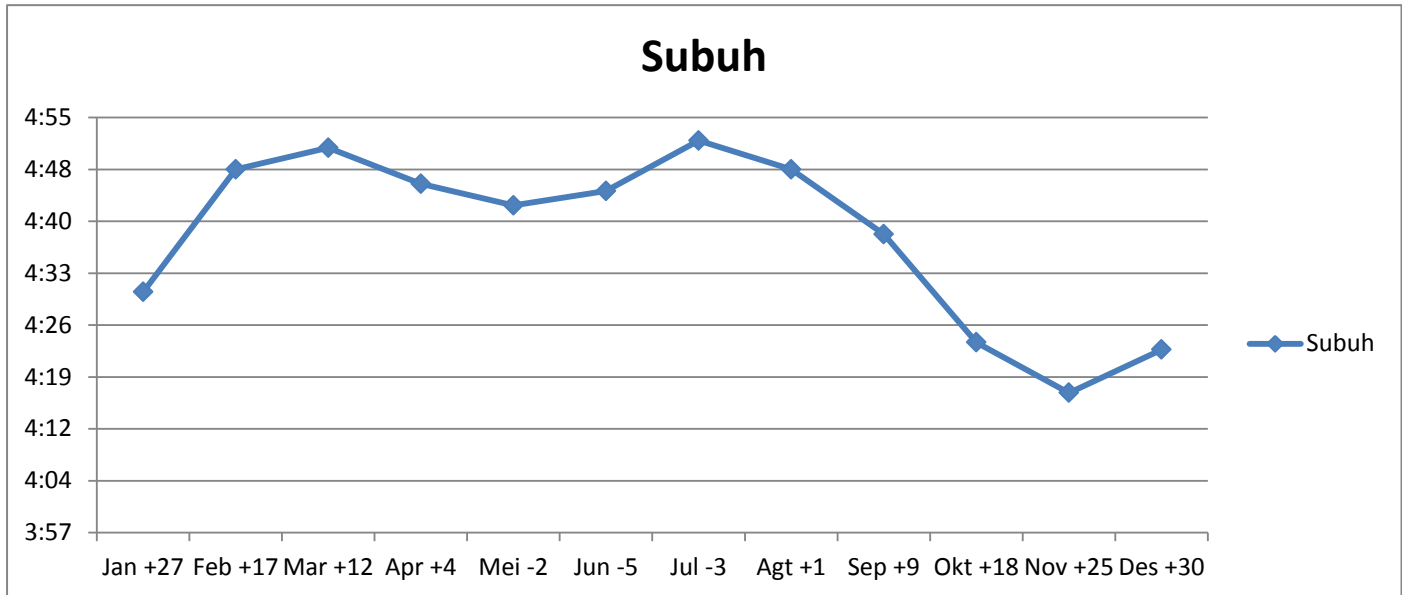
	Jan	Feb	Mar	Apr	Mei	Jun	Jul	Agt	Sep	Okt	Nov	Des
KET	27	17	12	4	-2	-5	-3	1	9	18	25	30
Isya	19:39	19:37	19:26	19:14	19:10	19:14	19:19	19:18	19:11	19:07	19:13	19:28
Isya-Subuh	8:52	9:11	9:25	9:42	9:43	9:31	9:33	9:32	9:28	9:09	9:04	8:56
Subuh	4:31	4:48	4:51	4:46	4:43	4:45	4:52	4:48	4:39	4:24	4:17	4:23
Subuh-Syuruk	1:24	1:17	1:13	1:14	1:19	1:22	1:17	2:00	1:15	1:15	1:18	1:19
Syuruk	5:55	6:05	6:04	6:00	6:02	6:07	6:09	6:05	5:54	5:39	5:34	5:42
Syuruk Duhur	6:19	6:13	6:09	6:05	6:00	5:58	6:02	6:04	6:08	6:14	5:31	6:21
Dzuhur	12:14	12:18	12:13	12:05	12:02	12:05	12:11	12:09	12:02	11:53	11:49	12:03
Duhhur-Ashar	3:23	3:14	3:05	3:18	3:21	3:20	3:20	3:19	3:09	3:06	4:06	3:24
Ashar	15:37	15:32	15:18	15:23	15:23	15:25	15:31	15:28	15:11	14:59	15:11	15:27
Ashar-Magrim	2:48	2:54	2:58	2:41	2:34	2:35	2:35	2:39	2:51	2:58	2:51	2:46
Magrib	18:25	18:26	18:16	18:04	17:57	18:00	18:06	18:07	18:02	17:57	18:02	18:13
Magrib-Isya	1:14	1:11	1:10	1:10	1:04	1:14	1:13	1:11	0:59	1:10	1:10	1:14

Tabel 4.13 Dampak Panjang Siang dan Malam Terhadap Waktu Salat

Data dan hasil perhitungan pada tabel di atas adalah rata rata waktu salat dari aplikasi muslim pro seperti pada gambar 4.4 sampai gambar 4.9 sepanjang tahunnya. Perbedaan waktu salat dan selisih waktu salat ke waktu salat berikutnya menunjukkan adanya jadwal waktu salat dalam sepanjang tahun berubah-ubah yang diakibatkan oleh variasi panjang siang dan malam disepanjang tahunnya.

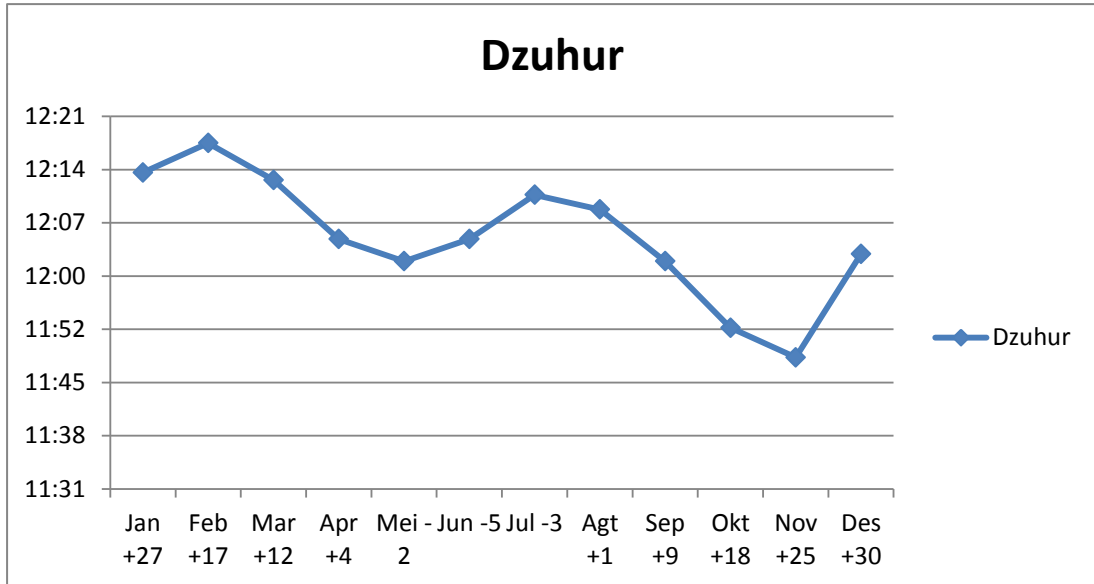
#### 4. Grafik Variasi Waktu Salat Sepanjang Tahun

##### 1. Waktu subuh

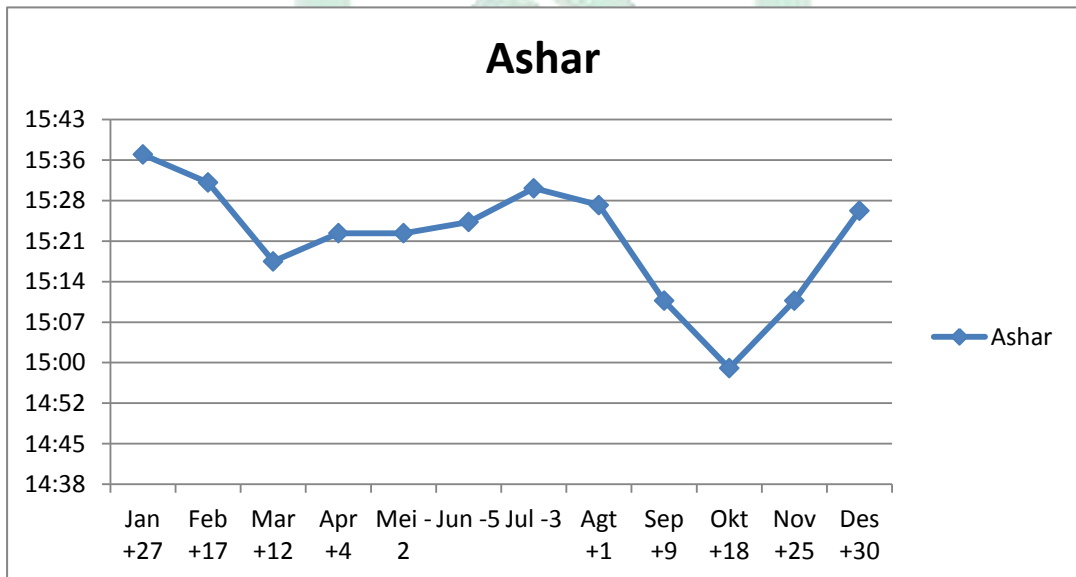


Pada bulan desember sampai bulan maret waktu salat subuh pada grafik tersebut naik sehingga pelaksanaan salat subuh akan lebih cepat untuk di mulai, ini diakibatkan karena durasi siang pada bulan tersebut lebih lama (menginjak angka 27 menit siang lebih lama dari malam). Dan kedudukan matahari pada bulan tersebut lebih condong ke bumi bagian utara sehingga di bumi bagian selatan durasi malam akan lebih pendek. Pada bulan maret sampai bulan mei grafik salat subuh perlahan turun dan menuju durasi malam lebih panjang daripada siang (menginjak -2 menit siang lebih pendek). pada bulan juni sampai bulan juli durasi malam lebih panjang dari siang (menginjak -5 menit siang lebih pendek) sehingga waktu salat subuh akan lebih lama untuk di mulai. Dan pada bulan juli grafik salat subuh perlahan kembali turun sampai bulan November yang menginjak angka 25 menit durasi siang lebih panjang dari malam, yang mengakibatkan waktu salat subuh perlahan kembali cepat untuk dilaksanakan.

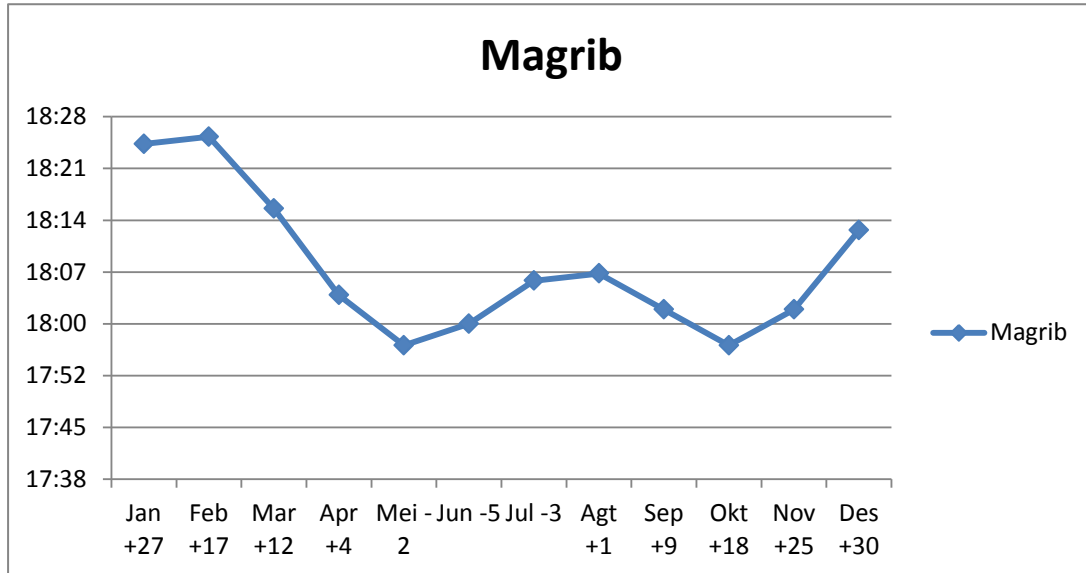
## 2. Waktu salat dzuhur



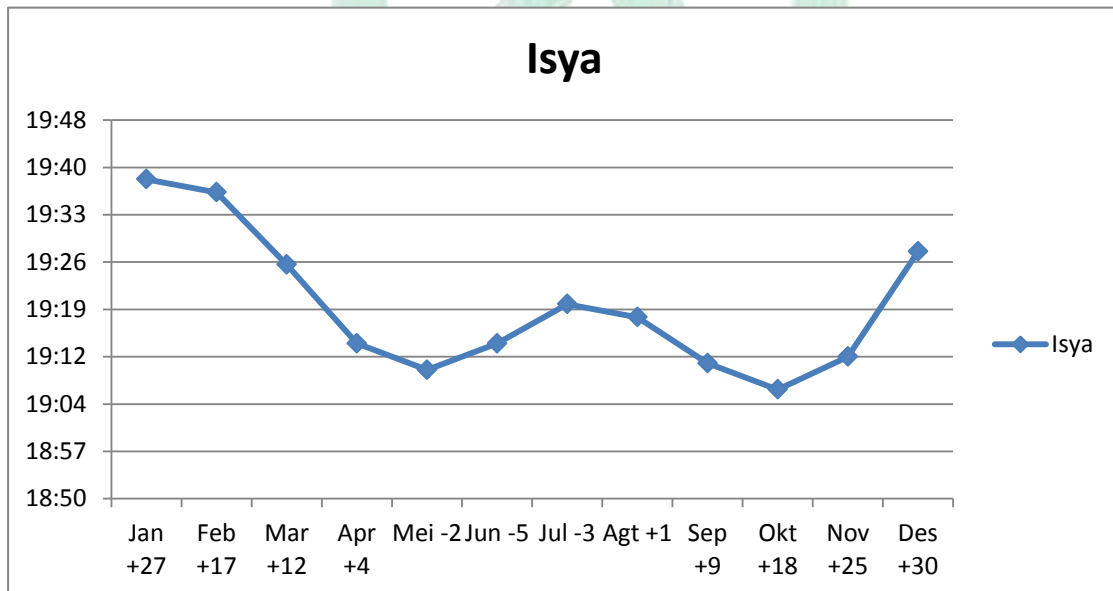
## 3. Waktu salat ashar



#### 4. Waktu salat magrib



#### 5. Waktu salat isya



Pada grafik di atas menunjukkan waktu salat dzuhur, ashar, magrib dan isya rata-rata mengalami kenaikan dan pelaksanaan waktu salat pada bulan oktober sampai dengan bulan januari itu semakin lambat. Sedangkan pada bulan februari hingga memasuki bulan maret perlahan menurun dan pelaksanaan waktu salat sudah mulai lebih cepat dari sebelumnya. Sedangkan pada bulan mei sampai dengan bulan juli sudah memasuki fase siang lebih lambat daripada malam, sehingga waktu salat kembali lebih lambat untuk di laksanakan dan fase tersebut kembali berulang di sepanjang tahunnya.

Adapun faktor yang menjadikan waktu salat dan pelaksanaannya berubah-ubah di sepanjang tahun adalah gerak semu matahari yang dari khatulistiwa atau equator bolak balik antara 23,5 derajat LU dan 23,5 derajat lintang selatan di setiap tahun, hal ini juga yang menjadikan adanya variasi panjang siang dan malam di sepanjang tahun.

## **BAB V**

### **PENUTUP**

#### ***A. Kesimpulan***

Berdasarkan hasil pengkajian dalam judul “Pengaruh Panjang Siang dan Malam Terhadap Waktu Salat di Wilayah Makassar”, maka dapat disimpulkan bahwa variasi panjang siang dan malam sangat berdampak terhadap waktu salat. Hal itu karena :

1. Rotasi bumi pada sumbunya menyebabkan terjadinya siang dan malam yang memerlukan waktu 24 jam untuk satu putaran penuh dan bumi yang berevolusi pada lintasannya (garis edarannya) mengelilingi matahari selama 365 hari serta terjadinya inklinasi bumi, sehingga terkadang matahari terlihat di sebelah Utara equator dan terkadang pula terlihat di sebelah Selatan equator. Adanya matahari yang terlihat di sebelah Utara equator oleh karena bumi berada di sebelah Selatan equator, demikian pula sebaliknya apabila matahari kelihatan di sebelah Selatan equator, berarti bumi berada di sebelah Utara equator. Adanya bumi yang berevolusi menyebabkan deklinasi matahari setiap saat selalu mengalami perubahan dan fase panjang siang dan malam terkadang tidak selalu sama di sepanjang tahunnya, ini diakibatkan karena peredaran bumi pada orbitnya yang berbentuk elips.
2. Variasi durasi panjang siang dan malam sepanjang tahun mempunyai dampak yang signifikan terhadap waktu salat, sehingga membuat waktu salat tidak selalu sama atau berubah-ubah dalam sepanjang tahun, ketika suatu wilayah mengalami fase siang lebih panjang maka pelaksanaan waktu salat akan semakin lambat untuk dilaksanakan kecuali waktu

subuh, dan ketika durasi siang semakin pendek maka pelaksanaan waktu salat akan lebih cepat di laksanakan kecuali waktu subuh akan lebih lambat untuk dilaksanakan.

### ***B. Implikasi Penelitian***

1. Diharapkan pemerintah ataupun tokoh-tokoh agama dapat memperluas wawasan umat Islam yang masih atau kurang mengetahui pada setiap awal waktu salat yang berubah setiap harinya dan tidak berpatokan pada waktu-waktu tertentu, serta memastikan melaksanakan salat tepat pada waktunya.
2. Diharapkan mahasiswa khususnya fakultas syariah dan hukum dan jurusan ilmu falak agar kiranya dapat berperan aktif dalam memberikan pengetahuan kepada masyarakat terkait jadwal-jadwal waktu salat, agar terhindar dari mengerjakan salat bukan pada waktunya.



## DAFTAR PUSRAKA

### Al-Qur'an

Kementerian Agama RI, Al-Qur'an dan Terjemahan (Cet. 10; Bandung: CV Penerbit Diponegoro, 2011).

### Buku

Abidin, Hasanuddin Z. *Penentuan Posisi dengan GPS dan Aplikasinya*. Cet. II; Jakarta: PT Pradya Paramita, 2000.

Ali, M. Sayuthi. *Ilmu Falak*. Jakarta: PT Raja Grafindo Persada, 1997.

Alimuddin. *Dasar-dasar Ilmu Falak (Kajian Astronomi Waktu Salat dan Arah Kiblat)*. Gowa: Alauddin University Press, 2020.

Alimuddin. *Ilmu Falak II*. Cet. I; Gowa: Alauddin University Press, 2014.

Azhari, Susiknan. *Ensiklopedi Hisab Rukyat*. Cet. II; Yogyakarta: Pustaka Pelajar, 2008.

Bashori, Muhammad Hadi. *Berpuasa dan Berlebaran Bersama*. Cet. I; Jakarta: Pustaka Al-Kautsar, 2016.

Basori, Muhammad Hadi. *Pengantar Ilmu Falak*. Cet. I; Jakarta Timur: Pustaka Al-Kautsar, 2015.

Burhanuddin, Enjang. *Menghidupkan Malam Dengan 11 Amal Pilihan*. Cet. I; Jakarta Selatan: Qultum Media, 2018.

Fahrurrszi, Djawir. *Sistem Acuan Geodetik dari Bigban sampai Kerangka Acuan Terrestrial*. Yogyakarta: Gadjah Mada University Press, 2011.

Fatmawati. *Ilmu Falak*. Watampone: Syahadah, 2016.

Kadir, A. *Formula Baru Ilmu Falak*. Cet. II; Jakarta; Amzah, 2018.

Marpaung, Watni. *Pengantar Ilmu Falak*. Jakarta: Kencana, 2015.

Muhammad, David. *Salat-Salat Tathawwu' Himpunan Salat-Salat Sunnah*. Cet. I; Jawa Timur: Uwais Inspirasi Indonesia, 2020.

Parman, Ali. *Ilmu Falak*. Makassar: Alauddin University Press, 2012.

Qulub, Siti Tatminul. *Ilmu Falak Dari Sejarah ke Teori dan Aplikasi*. Depok : Rajawali Pers, 2017.

Rakhmadi Butar-Butar, Arwin Juli. *Waktu Salat Menurut Sejarah, Fikih dan Astronomi*. Malang: Madani, 2017.

Saebani, Ahmad. *Metode Penelitian*. Jakarta: Pustaka Setia, 2010.

Shibah, M. Quraish. *Tafsir Al-Misbah*. Cet. III; Jakarta: Lentera Hati, 2005.

Suryana. *Metode Penelitian (Metode Praktis Penelitian Kuantitatif dan Kualitatif)*. Jakarta: Universitas Pendidikan Indonesia, 2010.

Suyitno. *Metode Penelitian Kualitatif: Konsep, Prinsip dan Operasional*. Cet. I; Tulungagung: 2018).

## Jurnal

- Alimuddin. "Hisab Rukyat Waktu Salat Dalam Hukum Islam (Perhitungan Secara Astronomi dan Akhir Waktu Salat)". *Al- Daulah*, vol. 8, no. 1, 2019.
- Amalia Z, Addiesa, dkk. "Analisis Relevansi Syafaq Ahmar Terhadap Akhir Waktu Salat Magrib Perspektif Ilmu Falak". *Hisabuna: Jurnal Ilmu Falak* 3, no 3, 2022.
- Amri, Tamhid. "Waktu Salat Perspektif Syar'i". *Asy-Syari'ah* 16, no. 3, 2019.
- Ardliansyah, Moelki Fahmi, "Kajian Perangkat Hisab Rukyat Nusantara (Rubu' Mujayyab dan Astrolabe dalam Hisab Awal Waktu Salat)", *Jurnal Bimas Islam* 8, no. 1, 2015.
- Darwati dan Muh. Raywan Syarif. "Uji Akurasi Awal Waktu Salat Berdasarkan Hisab Kontemporer di Masjid Kelurahan Macanang Kabupaten Bone", *Hisabuna: Jurnal Ilmu Falak* 1, no. 3, 2020.
- Farah, Labibah Amil. "Waktu Salat Ashar, Maghrib dan Isya Perspektif Hadis". *Elalfalaky : Jurnal Ilmu Falak* 4, no. 1, 2020.
- Fikri, Hekal. "Analisis Matlak Dalam Penentuan Awal Bulan Hijriah Perspektif Ilmu Falak". *Hisabuna: Jurnal Ilmu Falak* 4, no. 3, 2023.
- Ghozali, Imam, "Perspektif Historis Tentang Ilmu Falak", *Humanistika: Jurnal Keislaman* 2, no. 1, 2016.
- Haq, Aisyah Maulidatul, dkk. "Analisis Penentuan Waktu Salat Isya Perspektif Ilmu Falak". *Hisabuna: Jurnal Ilmu Falak* 3, no. 3, 2022.
- Hijriah, Nur dan Sippah Chotban, "Problematika Syafaq dan Fajar (Studi Analisis aktu Isya dan Subu)". *Elfalaky: Jurnal Ilmu Falak* 6, no. 1, 2022.
- HL, Rahmatiah. "Urgensi Pengaruh Rotasi dan Revolusi Bumi Terhadap Waktu Salat". *Elfalaky: Jurnal Ilmu Falak* 1, no. 1, 2017.
- Ismail, "Metode Penentuan Awal Waktu Salat dalam Perspektif Ilmu Falak". *Jurnal Ilmiah Islam Futura* 14, no. 2, 2015.
- Khalifah, Nur dan Rahma Amir. "Eksistensi Ilmu Falak dalam Penentuan Arah Kiblat dan Awal Waktu Salat". *Hisabuna: Jurnal Ilmu Falak* 2, no. 1, 2021.
- Muhajir, "Awal Waktu Salat Telaah Fikih dan Sains". *Madinah: Jurnal Studi Islam* 6, no. 1, 2019.
- Muhralling, Rusdin, "Penentuan Waktu Salat: Antara Tradisionalisme dan Modernisme". *Jurnal Al- 'Adl* 10, no. 1, 2017.
- Muslifah, Siti. "Telaah Kritis Syafaqul Ahmar dan Syafaqul Abyadh Terhadap Akhir Magrib dan Awal Isya". *Elfalaky: Jurnal Ilmu Falak* 1, no. 1, 2017.
- Nabil. "Pendidikan Ilmu Astronomi dari Historis sampai Heliosentris". *Al-Marhalah: Jurnal Pendidikan Islam*, 2, no 2, 2018.
- Padil, Abbas. "Dasar-dasar Ilmu Falak dan Tata Koordinat: Bola Langit dan Peredaran Matahari". *Ad-Daulah* 2, no. 2, 2013.
- Rahmi, Nairul. "Penyatuan Zona Waktu dan Pengaruhnya Terhadap Penetapan Awal Waktu Salat". *Juris* 13, no. 1, 2014.

- Rausi, Fathor. "Atrolabe: Instrumen Astronom Klasik dan Kontribusinya dalam Hisab Rukyat", *Elfalaky: Jurnal Ilmu Falak* 3, no. 2, 2019.
- Sado, Arino Bemi. "Waktu Salat Dalam Perspektif Astronomi, Sebuah Integrasi Antara Sains dan Agama", *Muamalat* 7, no. 1, 2015.
- Soleiman, A. Frangky. "Penentuan Waktu Salat", *Al-Syir'ah* 9, no. 2, 2016.
- Syam, Hikmatul Adhiyah. "Harmonisasi Penanggalan Bangsa Arab dan Suku Bugis Makassar", *Elfalaky: Jurnal Ilmu Falak* 2, no. 1, 2018.
- Syarif, Muh. Rasywan. "Problematika Arah Kiblat dan Aplikasi Perhitungannya", *Hunafa* 9, no. 2, 2012.
- Zahroya, Isyvina Uni. "Kodifikasi Histori Ilmu Falak pada Abad Pertengahan", *Elfalaky: Jurnal Ilmu Falak* 5, no. 2, 2021.

### **Artikel**

- Muharrami, Novi. "Pentingnya Salat Bagi Seorang Muslim". <https://kalbarprov.go.id/berita/pentingnya-salat-bagi-seorang-muslim.html>
- R, Rahma. "Teori Heliosentis". <https://www.gramedia.com/literasi/teori-heliosentris/>
- Zulfikar, Fahri. "Apa yang Dimaksud dengan Letak Geografis ini Bedanya dengan Letak Astronomis". <https://www.detik.com/edu/detikpedia/d-5660111/apa-yang-dimaksud-dengan-letak-geografis-ini-bedanya-dengan-letak-astronomis>