

**PERANCANGAN *REST AREA* DENGAN PENDEKATAN
ARSITEKTUR ORGANIK DI KABUPATEN WAJO**



SKRIPSI

Diajukan sebagai Syarat Penyelesaian Studi S1
pada Program Studi S1 Teknik Arsitektur Fakultas Sains dan Teknologi
Universitas Islam Negeri Alauddin Makassar

Oleh :

**WIRA SANDI
60100118063**

UNIVERSITAS ISLAM NEGERI
ALAUDDIN
M A K A S S A R


TIM PEMBIMBING

**Dr. Ar. Ir. Zulkarnain AS, S.T., M.T., IAI
Suci Qadriana Ramadhani, S.T., M.Sc**

2024

HALAMAN PERNYATAAN

Dengan ini saya menyatakan bahwa penulisan skripsi ini dilakukan secara mandiri dan disusun tanpa menggunakan bantuan yang tidak dibenarkan, sebagaimana lazimnya pada penyusunan sebuah skripsi. Semua kutipan, tulisan atau pemikiran orang lain yang digunakan di dalam penyusunan skripsi, baik dari sumber yang dipublikasikan ataupun tidak termasuk dari buku, seperti artikel, jurnal, catatan kuliah, tugas mahasiswa lain dan lainnya, direferensikan menurut kaidah akademik yang baku dan berlaku.



Makassar, 11 Juni 2024

Penulis

Wira Sandi

NIM. 601.001.18.063

HALAMAN PENGESAHAN

Judul Tugas Akhir : Perancangan Rest Area dengan Pendekatan Arsitektur Organik
di Kabupaten Wajo

Nama Mahasiswa : Wira Sandi

Nomor Induk (NIM) : 60100118063

Program Studi : S1 Teknik Arsitektur


Tahun Akademik : 2023/2024

Menyetujui,

Pembimbing I


Dr. Ir. Zulkarnain A.S., S.T., M.T.
NIP. 19850914 201503 1 006

Pembimbing II


Suci Qadriana Ramadhani, S.T., M.Sc.
NIP. 19900405 201903 2 027

Mengetahui,

Ketua Jurusan Teknik Arsitektur


Dr. Moh. Sutrisno, S.T., M.Sc.
NIP. 19840727 201903 1 008

Dekan Fakultas Sains dan Teknologi

Universitas Islam Negeri Alauddin Makassar




Dr. Fahmy A'raaf Tauhid, S.T., M.Arch., Ph.D., IAI.
NIP. 19760610 200604 1 004

HALAMAN PERSETUJUAN

Skripsi yang berjudul “ **Perancangan Rest Area dengan Pendekatan Arsitektur Organik di Kabupaten Wajo** ”, yang disusun oleh Wira Sandi, NIM.60100118063, Mahasiswa Jurusan Teknik Arsitektur Fakultas Sains dan Teknologi Universitas Islam Negeri (UIN) Alauddin Makassar, telah diuji dan dipertahankan dalam Sidang Munaqasyah yang diselenggarakan pada hari Senin tanggal 10 Juni 2024 dinyatakan telah diterima sebagai salah satu syarat untuk memperoleh gelar Sarjana Arsitektur (S.Ars) pada Jurusan Teknik Arsitektur dengan beberapa perbaikan.

Gowa, 10 Juni 2024
03 Dzulhijjah 1445 H

DEWAN PENGUJI

Ketua Sidang : Dr. Ermawati, S.Pd., M.Si

Sekretaris : Sudarman, S.T., M.T.

Pembimbing I : Dr.Ir.Zulkarnain AS, S.T., M.T.

Pembimbing II: Suci Qadriana Ramadhani, S.T., M.Sc.

Munaqisy I : Nursyam, S.T., M.T.

Munaqisy II : Muhammad Tajuddin, S.S.I., M.Ag

Pelaksana : Jusmulyadi, S.T

(.....)
(.....)
(.....)
(.....)
(.....)
(.....)
(.....)

Mengetahui:

Dekan Fakultas Sains dan Teknologi

Universitas Islam Negeri Alauddin Makassar



Ar. Fahmyddin Arafat Tauhid, S.T., M.Arch., Ph.D., IAI

NIP. 19760610 200604 1 004

PEDOMAN PENGGUNAAN SKRIPSI

Skripsi S1 ini tidak dipublikasikan, tersedia di Perpustakaan Pusat Universitas Islam Negeri Alauddin Makassar. Dapat digunakan untuk kepentingan umum dengan ketentuan bahwa hak cipta ada pada penyusun dengan mengikuti aturan HAKI yang berlaku di Universitas Islam Negeri Alauddin Makassar. Referensi kepustakaan diperkenankan dicatat tetapi pengutipan atau peringkasan hanya dapat dilakukan seizin pengarang dan harus disertai dengan kebiasaan ilmiah untuk menyebutkan sumbernya.

Memperbanyak atau menerbitkan sebagian atau seluruh skripsi haruslah seizin Dekan Fakultas Sains dan Teknologi Universitas Islam Negeri Alauddin Makassar.



KATA PENGANTAR

بِسْمِ اللَّهِ الرَّحْمَنِ الرَّحِيمِ

Assalamu'alaikum warahmatullahi wabarakatuh

Dengan memanjatkan puji syukur kehadiran Allah SWT yang telah melimpahkan rahmat, taufik, dan hidayah-Nya sehingga penulis dapat menyelesaikan skripsi ini dengan judul “Perencanaan *Rest Area* dengan Pendekatan Arsitektur Organik di Kabupaten Wajo”, sebagai salah satu syarat untuk menyelesaikan Program Sarjana (S1) Jurusan Teknik Arsitektur, Fakultas Sains dan Teknologi, Universitas Islam Negeri Alauddin Makassar.

Penulis menyadari bahwa acuan ini bukanlah sesuatu yang mudah sebab tidak dipungkiri dalam penyusunannya terdapat banyak kekurangan, oleh karena itu dengan segenap kerendahan hati penulis memohon maaf dan mengharapkan kritik dan saran yang sifatnya membangun untuk kesempurnaan skripsi ini. Proses penulisan skripsi ini mulai dari pengumpulan data / studi literatur, pengolahan data, hingga sampai pada proses perancangan melibatkan banyak pihak yang memberikan kontribusi yang sangat banyak bagi penulis. Pada kesempatan ini penulis ingin mengucapkan terima kasih yang sebesar-besarnya kepada keluarga besar serta kerabat yang turut memberi dukungan dan semangat kepada penulis selama kurun waktu penyelesaian skripsi ini. Penulis juga mengucapkan terima kasih yang sebesar-besarnya kepada:

1. Kedua Orang tua, Ayahanda tersayang **Muh. Anis** dan Ibunda tersayang **Indo Wilo** terima kasih yang tak terhingga atas kasih sayang, bimbingan, bantuan, do'a dan segala yang telah kalian berikan dan terima kasih karena telah menjadi *support system* terbaik untuk penulis
2. Bapak **Prof. Dr. Hamdan Juhannis, M.A., Ph.D.** selaku Rektor Universitas Islam Negeri (UIN) Alauddin Makassar.
3. Bapak **Fahmyddin A'raaf Tauhid, S.T., M.arch., Ph.D**, selaku dekan Fakultas Sains dan Teknologi Universitas Islam Negeri Alauddin Makassar beserta wakil dekan I, II dan III.

4. Bapak **Dr. Moh. Sutrisno, S.T., M.Sc.** selaku ketua jurusan Teknik Arsitektur Fakultas Sains dan Teknologi Universitas Islam Negeri Alauddin Makassar.
5. Bapak **Dr. Ar. Ir. Zulkarnain AS, S.T., M.T., IAI.** selaku pembimbing I yang telah meluangkan waktu untuk membimbing dan memberikan ilmu, masukan dalam menyusun skripsi.
6. Ibu **Suci Qadriana Ramadhani, S.T., M.Sc.** selaku pembimbing II yang selalu memberikan kritik, saran serta motivasi selama penyelesaian skripsi ini.
7. Bapak **Nursyam, S.T., M.T., IAI.** selaku penguji I yang telah memberikan kritik, saran dan pengetahuan terhadap penelitian pada skripsi ini.
8. Bapak **Muhammad Tajuddin, S.S.I., M.Ag.** selaku penguji II yang telah memberikan kritik, saran dan pengetahuan mengenai integrasi keislaman terhadap penelitian pada skripsi ini.
9. Ibu **Alfiah, ST., MT.** selaku kepala studio akhir arsitektur angkatan XXXIX dan juga pak **Irzak Ismail, S.Kom.** selaku staff laboratorium studio akhir, yang telah banyak membantu dan tidak hentinya memberikan semangat selama masa studio.
10. **Kak Marni, pak Yudi, kak Nana, kak Arya dan kak Asti** yang telah membantu dalam hal administrasi dan informasi terkait penyelesaian studi ini.
11. Segenap dosen jurusan Teknik Arsitektur Fakultas Sains dan Teknologi Universitas Islam Negeri Alauddin Makassar yang telah memberikan ilmu pengetahuan kepada penulis.
12. Sahabat-sahabat Hampir Infus kelas C **Haikal (kaila), Nures, Rahmi (panciro), Mila, Nunu, Reza, Dedi (raja olympus), Hendra(marno), Asjum, Sukel, Nunu, Odi, Andre (penghuni warkop 27), dan Jaju,** yang merupakan teman-teman seperjuangan saya dari awal kuliah di UIN hingga saya mendapat gelar S.Ars. Untuk kalian, tetap semangat dalam Manjutkan perjuanganmu dan raihlah impianmu menjadi konsultan muda.
13. Untuk **ORCHID MARENNU ENGINEERING** yang telah memberikan inspirasi dalam menyelesaikan stadi ini.
14. Kepada rekan-rekan **Studio Akhir Arsitektur Angkatan XXXIX,** terima kasih atas suka duka yang telah kita lewati bersama dan terima kasih atas bantuannya selama ini.

15. Semua pihak yang tidak dapat saya sebutkan satu-persatu, terima kasih atas kerja sama dan bantuannya selama proses pencapaian gelar S.Ars penulis.

Akhirnya penulis berharap bahwa apa yang ada di dalam skripsi ini dapat bermanfaat bagi perkembangan ilmu pengetahuan, terutama dalam bidang arsitektur. Semoga semua dapat bernilai ibadah di sisi-Nya. Sekian dan terimakasih.

Wassalamu'alaikum warahamatullahi wabarakatuh


Makassar, 11 Juni 2024

Penulis



Wira Sandi

NIM. 601.001.18.063



DAFTAR ISI

HALAMAN PERNYATAAN	i
HALAMAN PENGESAHAN	ii
HALAMAN PERSETUJUAN	iii
PEDOMAN PENGGUNAAN SKRIPSI	iv
KATA PENGANTAR	v
DAFTAR ISI	viii
DAFTAR GAMBAR	xi
DAFTAR TABEL	xvi
BAB I	1
A. Latar Belakang	1
B. Rumusan Masalah	3
C. Tujuan Dan Sasaran Pembahasan	3
1. Tujuan	3
2. Sasaran Pembahasan	3
D. Lingkup Pembahasan	4
1. Lingkup Pembahasan	4
2. Batasan Pembahasan.....	4
E. Metode Pembahasan.....	4
1. Metode pengumpulan data.....	4
2. Metode analisis data.....	5
3. Hasil pembahasan	5
F. Sistematika Pembahasan	5
BAB II	7
TINJAUAN PUSTAKA	7
A. Pengertian Judul	7
1. <i>Rest area</i>	7
2. Arsitektur Organik	7
3. Kabupaten Wajo.....	8
B. Tinjauan terhadap <i>Rest area</i>	9
1. Ketentuan <i>Rest area</i> dan tempat pelayanan	9

2. Klasifikasi <i>Rest area</i> dan tempat pelayanan	11
C. Tinjauan Umum Terhadap Arsitektur Organik	12
1. Karakteristik Arsitektur Organik	12
2. Filosofi Arsitektur Organik.....	13
3. Prinsip- Prinsip Desain Arsitektur Organik	13
D. Studi Preseden	16
1. Studi Preseden Terhadap Judul.....	16
2. Studi Preseden Terhadap Pendekatan Arsitektur	19
E. Resume Studi Preseden	29
F. Integrasi Keislaman <i>Rest area</i>	34
BAB III	36
TINJAUAN KHUSUS	36
A. Pemilihan lokasi	36
1. Tinjauan Umum Kabupaten Wajo	36
2. Analisis Pemilihan Lokasi Perancangan	37
3. Analisis Pemilihan Tapak	42
B. Analisis Tapak.....	43
1. Ukuran Tapak.....	43
2. Analisis aksesibilitas dan sirkulasi.....	44
3. Analisis angin.....	46
4. Analisis matahari	48
5. Analisis kebisingan	51
6. Analisis <i>view</i>	53
7. Analisis vegetasi	56
C. Analisis pelaku, aktivitas dan kebutuhan ruang	58
D. Hubungan antara ruang	80
E. Analisis bentuk bangunan	86
F. Analisis pendukung dan kelengkapan bangunan	88
BAB IV	98
KONSEPSI DESAIN	98
A. Gagasan Pengolahan Tapak.....	98
B. Pendekatan Struktur Bangunan	101
C. Penerapan Konsep Arsitektur Organik.....	103
D. Sistem Utilitas Bangunan	105

1. Sistem Jaringan Air Bersih	105
2. Sistem Jaringan Air Kotor	105
3. Sistem Jaringan Air Hujan	106
4. Sistem Pencegahan Kebakaran	106
5. Sistem Jaringan Listrik	107
BAB V	108
TRANSFORMASI DESAIN	108
A. Transformasi Site Plan	108
B. Transformasi Layout Ruang	109
C. Transformasi Besaran Ruang	114
D. Transformasi Potongan dan Tampak.....	125
BAB VI	127
HASIL DESAIN	127
A. Master Plan.....	127
B. Kawasan	127
C. Foodcourt dan Restoran	130
D. Masjid.....	134
E. Kantor Pengelola.....	137
F. Minimarket	141
G. Bengkel.....	144
H. SPBU	146
I. Carwash.....	148
J. WC Umum	150
K. ATM Center	152
L. Power House	154
M.Detail Pendekatan Arsitektur Organik	155
N. Tampilan Maket	157
O. Tampilan Banner	159
DAFTAR PUSTAKA	160
RIWAYAT HIDUP	162
LAMPIRAN	163

DAFTAR GAMBAR

Gambar I. 1. Skema Perancangan	6
Gambar II. 1. Peta Jarak <i>Rest Area</i>	10
Gambar II. 2. Peta Jarak SPBU	10
Gambar II. 3. Maket <i>Rest Area</i> 247 Ketapang.....	16
Gambar II. 4. <i>Rest area</i> KM 260B Heritage-Banjaratma	17
Gambar II. 5. Gedung <i>Rest area</i> Pendopo.....	19
Gambar II. 6. Gedung Sarana Olahraga	19
Gambar II. 7. Akses dan Sirkulasi	20
Gambar II. 8. Site Plan.....	23
Gambar II. 9. Pondok Pesantren Puncak Darus Salam	24
Gambar II. 10. Site Plan.....	25
Gambar II. 11. Galeri Seni Rupa.....	26
Gambar II. 12. Site Plan.....	27
Gambar III. 1. Peta Administrasi Kabupaten Wajo.....	36
Gambar III. 2. Perancangan Kawasan <i>Rest Area</i>	37
Gambar III. 3. Perancangan Kawasan <i>Rest Area</i>	38
Gambar III. 4. Peta Jaringan Jalan Kabupaten Wajo	39
Gambar III. 5. Peta Kecamatan Terpilih	40
Gambar III. 6. Peta Kecamatan Terpilih	42
Gambar III. 7. Luas Tapak	43
Gambar III. 8. Kondisi Eksisting Tapak	44
Gambar III. 9. Kondisi Aksesibilitas Dan Sirkulasi Ke Tapak	44
Gambar III. 10. Tanggapan Aksesibilitas Dan Sirkulasi Ke Tapak	45
Gambar III. 11. Data angin	46
Gambar III. 12. Kondisi Orientasi Angin Pada Tapak.....	47
Gambar III. 13. Tanggapan Analisis Angin	48
Gambar III. 14. Kondisi Orientasi Matahari Pada Tapak	49
Gambar III. 15. Tanggapan Analisis Matahari.....	50
Gambar III. 16. Kondisi Kebisingan Pada Tapak	51
Gambar III. 17. Tanggapan Analisis Kebisingan.....	52
Gambar III. 18. Kondisi View Ke Luar Tapak	53

Gambar III. 19. Kondisi View Ke Dalam Tapak	54
Gambar III. 20. Tanggapan View Ke Luar Tapak	55
Gambar III. 21. Tanggapan View Ke Luar Tapak	56
Gambar III. 22. Kondisi tapak	56
Gambar III. 23. Tanggapan Analisis Vegetasi	57
Gambar III. 24. Analisis Hubungan Ruang.....	64
Gambar III. 25. Analisis Pola Sirkulasi Pengunjung	65
Gambar III. 26. Analisis Pola Sirkulasi Pengelola.....	66
Gambar III. 27. Analisis Pola Sirkulasi Pemberi Jasa	67
Gambar III. 28. Analisis Pola Sirkulasi Service	68
Gambar III. 29. Analisis Hubungan Ruang Rest Area.....	80
Gambar III. 30. Analisis Hubungan Ruang Pengelola.....	81
Gambar III. 31. Analisis Hubungan Ruang Masjid	81
Gambar III. 32. Analisis Hubungan Ruang <i>Foodcourt</i>	82
Gambar III. 33. Analisis Hubungan Ruang Restoran	82
Gambar III. 34. Analisis Hubungan Ruang Minimaket.....	83
Gambar III. 35. Analisis Hubungan Ruang Carwash.....	83
Gambar III. 36. Analisis Hubungan Ruang Bengkel	84
Gambar III. 37. Analisis Hubungan Ruang SPBU.....	84
Gambar III. 38. Analisis Hubungan Ruang ATM Center	85
Gambar III. 39. Analisis Hubungan Ruang Toilet Umum	85
Gambar III. 40. Pemetaan Bubble Diagram Ke Tapak	86
Gambar III. 41. Transformasi Bentuk Bangunan.....	87
Gambar III. 42. Transformasi Bentuk Bangunan.....	87
Gambar III. 43. Analisis Struktur Atas	89
Gambar III. 44. Analisis Struktur Tengah.....	90
Gambar III. 45. Analisis Struktur Bawah	91
Gambar III. 46. Analisis Finishing Dinding Eksterior.....	92
Gambar III. 47. Material <i>Hardscape</i>	92
Gambar III. 48. Material <i>Skyroof</i>	93
Gambar III. 49. Material Finishing Lantai	94
Gambar III. 50. Material Plafond.....	94

Gambar III. 51. Skema Sistem Jaringan Air Bersih.....	95
Gambar III. 52. Skema Sistem Jaringan Air Kotor.....	96
Gambar III. 53. Skema Sistem Jaringan Listrik.....	96
Gambar III. 54. Skema Sistem Jaringan Pembuangan Sampah.....	97
Gambar IV. 1. <i>Site Rest Area</i>	101
Gambar IV. 2. Sistem Struktur.....	102
Gambar IV. 3. Penerapan Konsep pada Kawasan.....	104
Gambar IV. 4. Penerapan Konsep pada Bangunan.....	104
Gambar IV. 5. Sistem Jaringan Air Bersih.....	105
Gambar IV. 6. Sistem Jaringan Air Kotor.....	105
Gambar IV. 7. Sistem Jaringan Air Hujan.....	106
Gambar IV. 8. Sistem Pencegahan Kebakaran.....	106
Gambar IV. 9. Sistem Jaringan Listrik.....	107
Gambar V. 1. Transformasi Site Plan Desain Awal dan Akhir.....	108
Gambar V. 2. Transformasi Layout Ruang Foodcourt dan Restoran.....	110
Gambar V. 3. Transformasi Masjid Desain Awal dan Akhir.....	111
Gambar V. 4. Transformasi Kantor Pengelola Desain Awal dan Akhir.....	112
Gambar V. 5. Transformasi Minimarket Desain Awal dan Akhir.....	113
Gambar V. 6. Transformasi Toilet Umum Desain Awal dan Akhir.....	114
Gambar V. 7. Transformasi Potongan Masjid.....	125
Gambar V. 8. Transformasi Tampak Masjid.....	126
Gambar VI. 1. Master Plan.....	127
Gambar VI. 2. Site Plan.....	128
Gambar VI. 3. Tampilan Tampak Depan Kawasan.....	128
Gambar VI. 4. Tampilan Tampak Belakang Kawasan.....	128
Gambar VI. 5. Tampilan Tampak Samping Kanan Kawasan.....	129
Gambar VI. 6. Tampilan Tampak Samping Kiri Kawasan.....	129
Gambar VI. 7. Tampilan Perspektif Kawasan.....	129
Gambar VI. 8. Denah <i>Foodcourt</i> dan Restoran.....	130
Gambar VI. 9. Potongan X-X <i>Foodcourt</i> dan Restoran.....	130
Gambar VI. 10. Potongan Y-Y <i>Foodcourt</i> dan Restoran.....	131
Gambar VI. 11. Tampak Depan <i>Foodcourt</i> dan Restoran.....	131

Gambar VI. 12. Tampak Belakang <i>Foodcourt</i> dan Restoran.....	131
Gambar VI. 13. Tampak Samping kiri dan Kanan <i>Foodcourt</i> dan Restoran.....	132
Gambar VI. 14. 3D Eksterior <i>Foodcourt</i> dan Restoran	132
Gambar VI. 15. 3D Interior <i>Foodcourt</i>	133
Gambar VI. 16. 3D Interior Restoran.....	133
Gambar VI. 17. Denah Masjid	134
Gambar VI. 18. Potongan X-X dan Y-Y Masjid	134
Gambar VI. 19. Tampak Depan dan Belakang Masjid	135
Gambar VI. 20. Tampak Samping Kiri dan Kanan Masjid.....	135
Gambar VI. 21. 3D Eksterior Masjid	136
Gambar VI. 22. 3D Interior Masjid.....	136
Gambar VI. 23. Denah Kantor Pengelola	137
Gambar VI. 24. Potongan X-X Kantor Pengelola.....	137
Gambar VI. 25. Potongan Y-Y Kantor Pengelola.....	138
Gambar VI. 26. Tampak Depan dan Belakang Kantor Pengelola	138
Gambar VI. 27. Tampak S. Kiri dan Kanan Kantor Pengelola.....	139
Gambar VI. 28. 3D Eksterior Kantor Pengelola	139
Gambar VI. 29. 3D Eksterior Kantor Pengelola	140
Gambar VI. 30. 3D Eksterior Kantor Pengelola	140
Gambar VI. 31. Denah Minimarket	141
Gambar VI. 32. Potongan X-X Minimarket.....	141
Gambar VI. 33. Potongan Y-Y Minimarket.....	142
Gambar VI. 34. Tampak Depan dan Belakang Minimarket	142
Gambar VI. 35. Tampak S. Kanan dan Kiri Minimarket.....	143
Gambar VI. 36. 3D Eksterior Minimarket	143
Gambar VI. 37. Denah Bengkel	144
Gambar VI. 38. Potongan X-X Bengkel	144
Gambar VI. 39. Potongan Y-Y Bengkel	145
Gambar VI. 40. Tampak Depan dan Belakang Bengkel	145
Gambar VI. 41. Tampak Samping Kanan dan Kiri Bengkel	145
Gambar VI. 42. 3D Eksterior Bengkel.....	146
Gambar VI. 43. Denah SPBU	146

Gambar VI. 44. Tampak Depan dan Belakang SPBU	147
Gambar VI. 45. Tampak S. Kiri dan Kanan SPBU.....	147
Gambar VI. 46. 3D Eksterior SPBU	148
Gambar VI. 47. Denah Carwash	148
Gambar VI. 48. Tampak Depan dan Belakang Carwash	149
Gambar VI. 49. Tampak Depan dan Belakang Carwash	149
Gambar VI. 50. 3D Eksterior Carwash	150
Gambar VI. 51. Denah WC Umum.....	150
Gambar VI. 52. Tampak Depan dan Belakang WC Umum.....	151
Gambar VI. 53. Tampak S. Kanan dan Kiri WC Umum	151
Gambar VI. 54. Denah ATM <i>Center</i>	152
Gambar VI. 55. Tampak Depan dan Belakang ATM <i>Center</i>	153
Gambar VI. 56. Tampak S. kanan dan Kiri ATM <i>Center</i>	153
Gambar VI. 57. 3D Eksterior ATM <i>Center</i>	154
Gambar VI. 58. Denah <i>Power House</i>	154
Gambar VI. 59. 3D Eksterior <i>Power House</i>	155
Gambar VI. 60. Detail Kolam	155
Gambar VI. 61. Detail Taman.....	156
Gambar VI. 62. Detail Fasad <i>Secondary Skin</i>	156
Gambar VI. 63. Tampilan Maket dengan Lighting.....	157
Gambar VI. 64. Tampilan Maket tanpa Lighting.....	157
Gambar VI. 65. Tampilan Perspektif Maket.....	158
Gambar VI. 66. Tampilan Banner.....	159

DAFTAR TABEL

Tabel II. 1. Penerapan Aspek Desain Arsitektur Organik pada Bangunan	21
Tabel II. 2. Studi Preseden terhadap Judul.....	29
Tabel II. 3. Studi Preseden terhadap Pendekatan	31
Tabel III. 1. Analisis Aktivitas Dan Kebutuhan Ruang Pengunjung	58
Tabel III. 2. Analisis Aktivitas Dan Kebutuhan Ruang Pengelola	59
Tabel III. 3. Analisis Aktivitas Dan Kebutuhan Ruang Pemberi Jasa	60
Tabel III. 4. Analisis Aktivitas Dan Kebutuhan Ruang <i>Service</i>	61
Tabel III. 5 Analisis Kelompok Ruang	62
Tabel III. 6. Analisis Besaran Unit Kegiatan Pemberi Jasa (<i>Foodcourt</i>).....	70
Tabel III. 7. Analisis Besaran Unit Kegiatan Pemberi Jasa (Restoran)	70
Tabel III. 8. Analisis Besaran Unit Kegiatan Pemberi Jasa (Minimarket).....	71
Tabel III. 9. Analisis Besaran Unit Kegiatan Pemberi Jasa (<i>Carwash</i>).....	72
Tabel III. 10. Analisis Besaran Unit Kegiatan Pemberi Jasa (Bengkel)	72
Tabel III. 11. Analisis Besaran Unit Kegiatan Pemberi Jasa (SPBU)	73
Tabel III. 12. Analisis Jumlah Besaran Unit Kegiatan Pemberi Jasa.....	74
Tabel III. 13. Analisis Besaran Unit Kegiatan Pengelola	74
Tabel III. 14. Analisis Besaran Unit Kegiatan Masjid	75
Tabel III. 15. Analisis Besaran Unit Kegiatan <i>Service</i>	76
Tabel III. 16. Analisis Besaran Unit Kegiatan ATM Center.....	76
Tabel III. 17. Analisis Besaran Unit Kegiatan Toilet Umum	77
Tabel III. 18. Analisis Besaran Lahan Parkiran Pengunjung	78
Tabel III. 19. Total Kebutuhan Besaran Ruang <i>Rest Area</i>	79
Tabel IV. 1. Pengolahan Tapak.....	98
Tabel V. 1. Transformasi Besaran Ruang	115

BAB I

PENDAHULUAN

A. Latar Belakang

Perkembangan manusia dari waktu ke waktu telah memberikan dampak pada meningkatnya mobilitas yang dapat dilihat dari pergerakan antar kota yang terus bertambah. Transportasi merupakan suatu kebutuhan manusia yang hampir setiap harinya tidak dapat ditinggalkan. Pada zaman sekarang ini, semua orang membutuhkan alat transportasi untuk berpindah dari tempat yang satu ke tempat yang lain. Pergerakan yang paling umum dilakukan adalah dengan transportasi darat yang melalui perjalanan jauh maupun dekat baik dengan kendaraan pribadi maupun umum.

Pengendara yang melintasi jalanan antar kota atau provinsi memiliki kebutuhan akan adanya sebuah tempat beristirahat sementara yang memenuhi standar. Perjalanan yang panjang dan monoton dapat menyebabkan kelelahan pada fisik dan psikologi pengendara. Kelelahan yang tidak diakomodasi dapat berakibat pada terjadinya kecelakaan lalu lintas. Keadaan ruas jalan yang dilewati oleh pengendara beragam, seperti jalan mulus saat berada di perkotaan, jalan yang berliku-liku dan berkontur saat melewati area pegunungan, dan jalan yang berbatu atau berlubang saat melewati area perbaikan. Semakin sulit ruas jalan yang dilewati maka semakin cepat seorang pengendara mengalami kelelahan. Oleh karena itu keberadaan *Rest area* sangat diperlukan untuk menunjang mobilitas manusia yang selalu berkembang.

Rest area atau tempat istirahat adalah sebuah fasilitas transit yang lahir karena kebutuhan keamanan dan kenyamanan pengguna jalan ditengah perjalanan jauh (Firhandy, 2018). Tempat istirahat ini banyak ditemukan di jalan tol ataupun di jalan nasional. *Rest area* tidak hanya ditujukan untuk beristirahat pengendara namun juga kendaraannya, seiring dengan perkembangan, fasilitas yang ditawarkan *Rest area* pun berkembang seperti tersedianya perawatan kendaraan, pengisian bahan bakar, restoran, mushollah, minimarket, ruang terbuka hijau, bahkan hingga sarana rekreasi.

Firman Allah:

وَهُوَ الَّذِي جَعَلَ لَكُمُ اللَّيْلَ لِبَاسًا وَالنَّوْمَ سُبَاتًا وَجَعَلَ النَّهَارَ نُشُورًا ٤٧-

Terjemahnya :

“Dialah yang menjadikan untukmu malam (sebagai) pakaian, dan tidur untuk istirahat, dan Dia menjadikan siang untuk bangun berusaha.” (QS. *Al-Furqān*/25/47).

وَجَعَلْنَا نَوْمَكُمْ سُبَاتًا ٩
وَجَعَلْنَا اللَّيْلَ لِبَاسًا ١٠

Terjemahnya :

“Dan Kami jadikan tidurmu untuk istirahat, dan Kami jadikan malammu sebagai pakaian.”(QS. *An-Naba*’/78/09-10).

Kabupaten Wajo yang letaknya sangat strategis dikarenakan merupakan jalur perlintasan Poros Trans Sulawesi, Baik dari Sulawesi selatan menuju ke Sulawesi tengah dan Sulawesi tenggara begitupun sebaliknya, karena jarak antara standar *rest area* minimal 7 km, sedangkan jarak *rest area* Kabupaten Sidrap dan Kabupaten Luwu 15 km, sehingga Sepanjang bahu Jalan di Desa Liu Kec.Majauleng Kab.Wajo merupakan kawasan yang digunakan untuk beristirahat pengemudi kendaraan yang akan lintas kabupaten maupun provinsi, baik pengemudi mobil pengangkut barang, pengemudi mobil pribadi, dan lain-lain. Karena Belum adanya *rest area* di Kabupaten Wajo sehingga banyaknya kendaraan yang berhenti di bahu jalan dalam rentang waktu jam 11:00 – 13:00 kurang lebih 80-100 kendaraan umum maupun pribadi begitu pula dalam rentang waktu jam 17:00 – 19:00 (Dishub Kab.Wajo, 2022), sehingga mengakibatkan pengemudi yang tidak beristirahat terganggu dan mengakibatkan kemacetan, tepatnya Desa Liu Kec.Majauleng Oleh karena itu, diperlukan perencanaan dan perancangan *Rest area* di Kabupaten Wajo selain itu pemandangan daerah setempat juga menjadi faktor penting karena dapat

membantu fungsi beristirahat juga dapat memberi daya tarik kepada pengunjung. Pada perancangan *Rest area* ini fasilitas penunjang diberikan tidak sekedar untuk mengatasi kelelahan pengendara tapi lebih lanjut lagi untuk memberikan fasilitas menikmati pemandangan dan potensi kawasan lainnya dimana *Rest area* tersebut berada.

Pemilihan arsitektur organik sebagai pendekatan dimaksudkan untuk menjadi sebuah filosofi arsitektur yang mengangkat keselarasan antara bangunan manusia dan alam, melalui desain yang mendekati dengan harmonis antara lokasi bangunan, perabot, dan lingkungan menjadi bagian dari satu komposisi, dipersatukan dan saling berhubungan. Maka dari itu diharapkan *Rest area* ini menjadi fasilitas bagi pengguna jalan baik pengemudi, penumpang maupun kendaraan serta ditambah dengan sarana rekreasi yang bermanfaat guna untuk me-refresh pikiran dan kondisi tubuh pengguna jalan agar dapat melanjutkan perjalanan dengan aman dan nyaman.

B. Rumusan Masalah

Rumusan Masalah berdasarkan latar belakang di atas adalah bagaimana perancangan *Rest area* dengan pendekatan Arsitektur organik di Kabupaten Wajo ?

C. Tujuan Dan Sasaran Pembahasan

1. Tujuan

Tujuan dari pembahasan adalah untuk mendapatkan atau menghasilkan desain perancangan *Rest area* dengan pendekatan Arsitektur organik di Kabupaten Wajo.

2. Sasaran Pembahasan

Deskripsi perencanaan dan perancangan tempat istirahat / *Rest area* dengan menggunakan konsep arsitektur organik yang dapat dinikmati oleh pengguna jalan. Konsep dan desainnya mengikuti 5 aspek perancangan, yaitu :

1. Pengolahan Tapak
2. Pemrograman Ruang
3. Pengolahan Bentuk

4. Struktur dan Kelengkapan Bangunan
5. Pendekatan Arsitektur Organik yang menekankan pada *form follows flow* dan *of the material*

D. Lingkup Pembahasan

1. Lingkup Pembahasan

Adapun ruang lingkup pembahasan dalam penulisan adalah ilmu desain bangunan yang mencakup aspek-aspek arsitektural terkait dengan perencanaan dan perancangan *Rest area* dengan Pendekatan Arsitektur Organik Di Kabupaten Wajo.

2. Batasan Pembahasan

a. Fungsi dan Pengguna

Rest area atau tempat istirahat memiliki fungsi utama sebuah fasilitas transit yang lahir karena kebutuhan keamanan dan kenyamanan pengguna jalan dan menurunkan angka kecelakaan lalu lintas.

b. Pendekatan atau Aspek Arsitektural

Pembahasan pada penulisan ini dibatasi pada fungsi *Rest area* pada perencanaan dan perancangan *Rest area* dengan Pendekatan Arsitektur Organik Di Kabupaten Wajo. Menggunakan konsep Frank Lloyd Wright *Building as nature, Continuous present, Form Follows Flow, Of the people, Of the hill, Of the materials, Youthful and unexpected.* untuk 10 tahun kedepan.

E. Metode Pembahasan

Ada beberapa metode pembahasan yang digunakan, yaitu :

1. Metode pengumpulan data

- a. Survey lapangan dengan mengumpulkan informasi mengenai lingkungan fisik.
- b. Studi literature, berupa pengumpulan data yang terkait dengan *Rest area* baik dari jurnal, buku, skripsi maupun internet.
- c. Studi preseden, yaitu dengan menganalisa beberapa contoh bangunan melalui internet terhadap pengembangan bangunan *Rest area* yang ada di Indonesia.

- d. Wawancara, yaitu mengumpulkan beberapa informasi yang terkait tentang bangunan *Rest area* tersebut.
 - e. Eksplorasi, yaitu menganalisa antara studi literatur dengan studi lapangan sehingga menghasilkan satu bentuk konsep.
2. Metode analisis data

Metode analisa data merupakan proses pengelolaan dan mengatur data-data yang telah diperoleh dengan deskripsi untuk menjadi pedoman atau acuan perencanaan dan perancangan yang dihasilkan dalam bentuk gambar dan maket.
 3. Hasil pembahasan

Hasil dari analisa data kemudian diaplikasikan ke dalam desain, berupa acuan perancangan, konsep perancangan, maket, dan laporan perancangan *Rest area*.

F. Sistematika Pembahasan

Kerangka bahasan laporan perencanaan dan perancangan tugas akhir dengan judul Perancangan *Rest area* Dengan Pendekatan Arsitektur organik di Kabupaten Wajo sebagai berikut :

BAB 1 Pendahuluan

Bab ini menjelaskan tentang latar belakang, rumusan masalah, tujuan, sasaran, batasan, metode, dan sistematika pembahasan.

BAB II Tinjauan Pustaka

Bab ini menjelaskan tentang tinjauan literatur yang terdiri dari pengertian judul, tinjauan fungsional, dan studi preseden bangunan sejenis.

BAB II Tinjauan Khusus

Bab ini menjelaskan tentang tinjauan Kabupaten Wajo berupa data-data fisik dan non fisik, seperti letak geografis, luas wilayah, kondisi topografi, iklim, demografi, serta kebijakan tata ruang wilayah di Kabupaten Wajo.

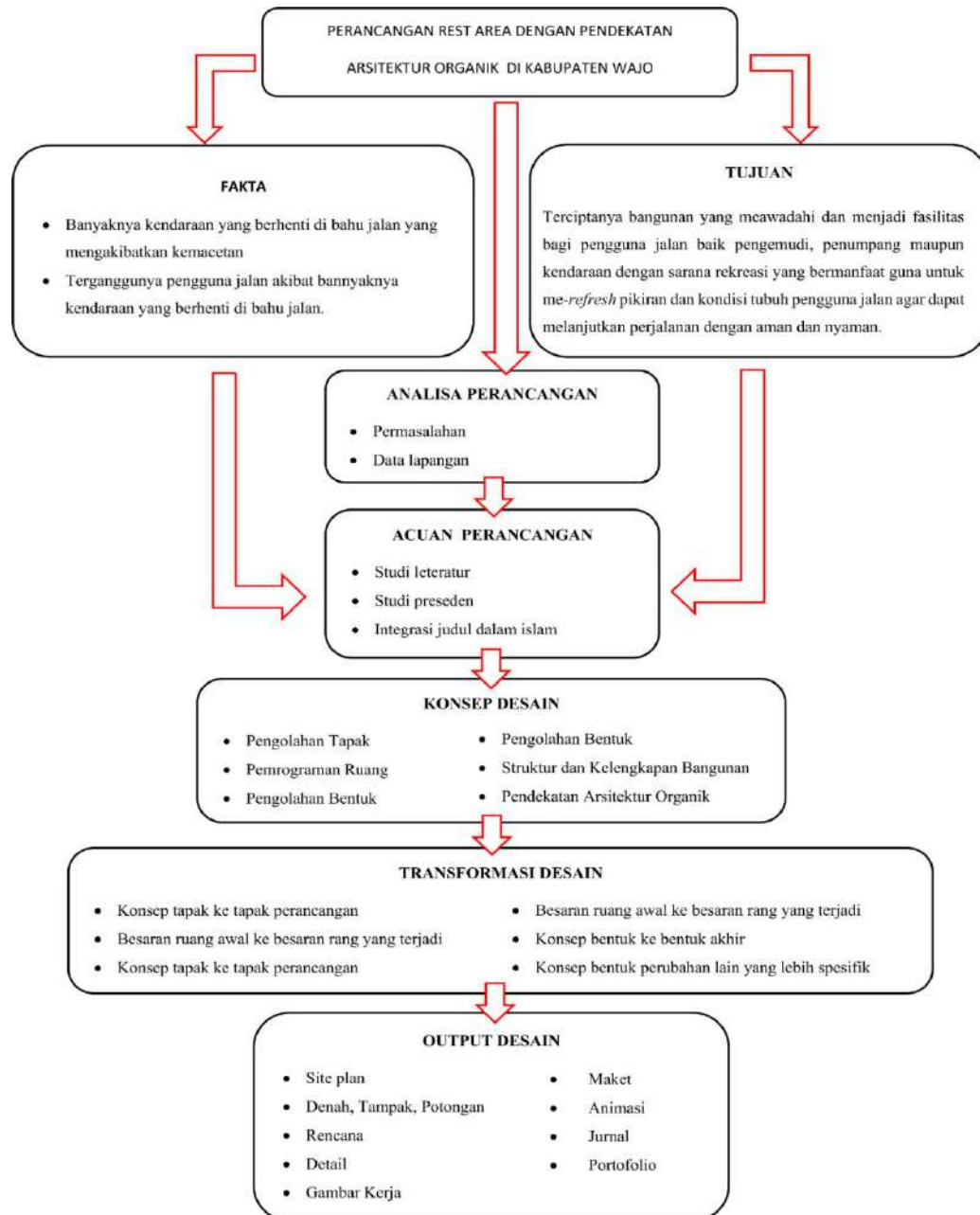
BAB IV Konsepsi Desain

Bab ini menjelaskan tentang pendekatan konsep perancangan berupa konsep makro dan pendekatan mikro yang diperoleh dari hasil analisa.

BAB V Konsep

Bab ini menjelaskan tentang Transformasi Konsep, atau konsep yang akan di terapkan kedalam perancangan.

BAB VI Aplikasi Desain



Gambar I. 1. Skema Perancangan
Sumber : (Olah Data Penulis, 2022)

BAB II

TINJAUAN PUSTAKA

A. Pengertian Judul

Judul dari objek perancangan adalah “*Rest area* dengan pendekatan arsitektur organik di Kabupaten Wajo” dengan demikian dapat dijabarkan judul tersebut, sebagai berikut:

1. *Rest area*

Rest area atau tempat istirahat adalah suatu tempat dan fasilitas yang disediakan bagi pemakai jalan sehingga baik pengemudi, penumpang maupun kendaraannya dapat beristirahat untuk sementara karena alasan lelah (PU, 2009).

Di Indonesia sendiri, *Rest area* umumnya berada di jalan tol maupun jalan nasional. Beberapa jalan arteri primer pun kadang memiliki fasilitas *Rest area* berupa tempat makan dengan area parkir luas.

2. Arsitektur Organik

Arsitektur Organik menurut Frank Lloyd Wright (1867-1959) adalah konsep arsitektur yang memiliki lingkungan yang harmonis antara bangunan dengan tapak atau site sekitar dan merefleksikan kepedulian arsitek terhadap proses dan bentuk alam yang diproduksinya. Menghasilkan ruang-ruang dan mengutamakan perasaan bebas di dalam ruang. Membawa suasana outdoor ke dalam bangunannya dan membawa suasana indoor ke luar bangunan. Pusat pemikiran Wright kerap kali menghubungkan arsitektur dan alam, hal-hal organik dan geometris, batu alam dan beton, interior dengan eksterior, dan alam dengan ruang (Maghfirah, 2020).

Arsitektur Organik mengutamakan pada keselarasan arsitektur, manusia, dan lingkungan alam sekitar. Arsitektur organik memiliki keselarasan dengan alam dan terintegrasi dengan tapak melalui visualisasinya dan selalu berakar pada tempat dimana arsitektur itu

berada karena selalu terinspirasi dan menyatu dengan alamnya (Wati, 2020).

3. Kabupaten Wajo

Kabupaten Wajo adalah salah satu Daerah Tingkat II di provinsi Sulawesi Selatan, Indonesia. Ibu kota kabupaten ini terletak di Sengkang. Kabupaten ini memiliki luas wilayah 2.506,19 km² dan berpenduduk sebanyak kurang lebih 379.396 jiwa pada tahun 2021. Secara geografis, Kabupaten Wajo terletak pada 3°39' - 4°16' Lintang Selatan dan 119°53' - 120°27' Bujur Timur. Sebagian besar wilayahnya berupa dataran rendah hingga dataran rendah bergelombang dengan ketinggian wilayah 0-520 Mdpl. Hanya sebagian kecil yang berupa perbukitan di bagian utara. Bagian timur berupa dataran rendah dan pesisir Teluk Bone, termasuk pulau-pulau pasir di perairan Teluk Bone. Sedangkan bagian barat merupakan dataran aluvial Danau Tempe-Danau Sidenreng, (bps.wajo 2020).

Jadi, *Rest area* di Kabupaten Wajo dengan pendekatan arsitektur organik dapat diartikan sebagai sebuah fasilitas yang memberikan kesempatan kepada pengemudi, awak, penumpang maupun kendaraannya untuk berhenti dan beristirahat. Sedangkan untuk kendaraannya, di *Rest area* dapat mengisi bahan bakar, cek kendaraan, cuci kendaraan dan mengistirahatkan mesin.

Dari beberapa uraian diatas dapat disimpulkan bahwa Arsitektur Organik adalah konsep yang di dalamnya memuat dua aspek penting mengenai manusia dan lingkungan alam sekitar yang saling berhubungan. Pada faktor manusia dan lingkungan alam dengan penggunaan tema ini maka lingkungan yang tercipta akan lebih alami dan sesuai dengan fungsi bangunan yang akan dirancang yaitu *Rest area* di Kabupaten Wajo maka dibutuhkan suatu lingkungan yang tenang dan alami agar orang yang beristirahat atau lepas lelah bisa lebih dimaksimalkan.

B. Tinjauan terhadap *Rest area*

1. Ketentuan *Rest area* dan tempat pelayanan

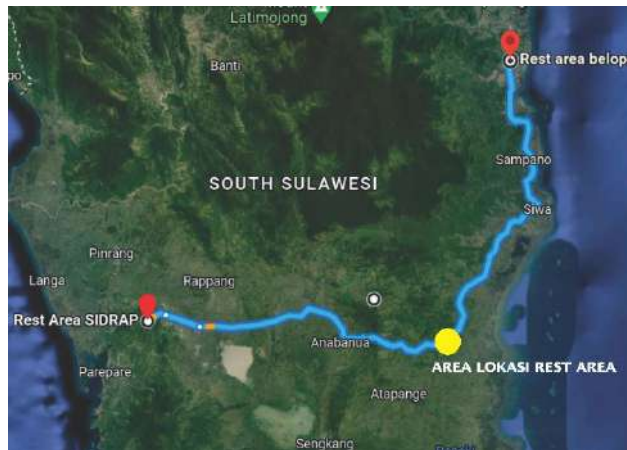
Menurut Peraturan Menteri Pekerjaan Umum dan Perumahan Rakyat NO 10 / PRT / M / 2018 Tentang Tempat Istirahat dan pelayanan pada Jalan Tol. Pasal 8 Lokasi TIP

Jarak interval antar TIP pada arah yang sama diatur dengan ketentuan sebagai berikut:

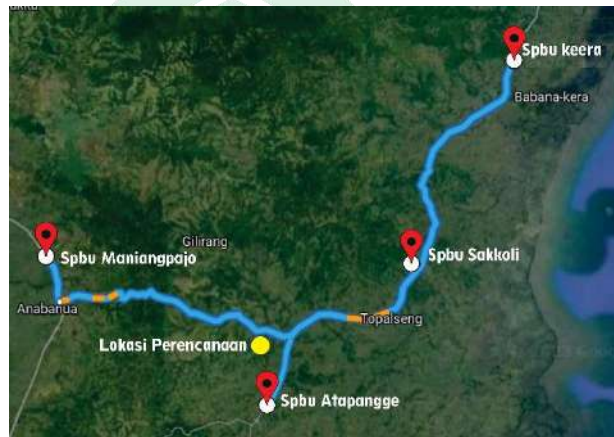
- a. TIP tipe A disediakan paling sedikit 1 (satu) untuk setiap jarak 50 km (lima puluh kilometer) setiap jurusan;
- b. Jarak TIP tipe A dengan tipe A berikutnya yaitu paling sedikit 20 m (dua puluh kilometer);
- c. Tip tipe B dapat disediakan pada jalan tol antarkota yang memiliki Panjang lebih dari 30 km (tiga puluh kilometer);
- d. Jarak minimum antara TIP tipe A dan TIP tipe B yaitu 10 km (sepuluh kilometer);
- e. Jarak minimum antara TIP tipe B dan TIP tipe B berikutnya yaitu 10 km (kilometer); dan
- f. Jarak minimum antara TIP tipe C dan TIP tipe A, TIP tipe B serta TIP tipe C yaitu 2km (dua kilometer)

Jarak interval antar SPBU pada arah yang sama diatur dengan ketentuan sebagai berikut:

- a. SPBU tipe A dan tipe B disediakan paling sedikit 1 (satu) untuk setiap jarak 5 km (lima kilometer) setiap jurusan;
- b. jarak antar Stasiun Pengisian Bahan Bakar SPBU tipe C hanya sekitar 50 meter



Gambar II. 1. Peta Jarak *Rest Area*
 Sumber : (Olah Data Penulis, 2022)



Gambar II. 2. Peta Jarak SPBU
 Sumber : (Olah Data Penulis, 2022)

Dari beberapa uraian tentang peraturan *rest area* diatas dapat disimpulkan bahwa perancangan *rest area* di Kabupaten Wajo dengan tipe A dengan alasan jarak antara *rest area* Sidrap dengan lokasi pembangunan *rest area* di Kabupaten Wajo sekitar kurang lebih 70 km begitu pula jarak antara *rest area* kabupaten Luwu. Ada pula jarak antara SPBU Maniang Pajo (Tipe A) dengan lokasi pembangunan *rest area* dengan jarak kurang lebih 20 km, SPBU Sakkolo (Tipe C) dengan lokasi pembangunan *rest area* dengan jarak kurang lebih 1,5 km, SPBU Atapange (Tipe A) dengan lokasi pembangunan *rest area* dengan jarak kurang lebih 5 km dan SPBU Keera (Tipe B) dengan lokasi pembangunan *rest area* dengan jarak kurang lebih 27 km, Kebutuhan

luasan untuk *rest area* TIP A diatur dalam pasal 9 dengan ketentuan sebagai berikut:

- a. TIP tipe A memiliki luas paling sedikit 6 ha (enam hektar) dengan lebar paling sedikit 150 m (seratus lima puluh meter);

2. Klasifikasi *Rest area* dan tempat pelayanan

Menurut Peraturan Menteri Pekerjaan Umum Dan Perumahan Rakyat NO 10 / PRT / M / 2018 Tentang Tempat Istirahat dan pelayanan pada Jalan Tol. Pasal 5 ayat 1

TIP dikelompokkan ke dalam 3 (tiga) tipe yaitu TIP tipe A, TIP tipe B, dan TIP tipe C.

- a. TIP tipe A

Sebagaimana dimaksud pada ayat (1) paling sedikit dilengkapi dengan fasilitas umum meliputi pusat Anjungan Tunai Mandiri dengan fasilitas isi ulang kartu tol, toilet, bengkel, warung atau kios, minimarket, mushollah, stasiun pengisian bahan bakar umum (SPBU), restoran, ruang terbuka hijau, dan sarana tempat parkir.

Sebagaimana dimaksud pada ayat (4) hanya dioperasikan pada mas libur Panjang, libur lebaran / natal, dan tahun baru.

Tentang Tempat Istirahat dan pelayanan pada Jalan Tol. Pasal 6 :

- a. TIP tipe A dapat dilengkapi dengan minimarket sepanjang kebutuhan area fasilitas yang lain sudah terpenuhi.
- b. TIP harus dilengkapi dengan fasilitas untuk kemudahan bagi penyandang disabilitas.
- c. TIP tipe A dapat dilengkapi dengan fasilitas inap pada ruas Jalan TOI antarkota.
- d. Fasilitas untuk kemudahan bagi penyandang disabilitas sebagaimana dimaksud pada ayat (2) diberikan sesuai dengan ketentuan peraturan perundang-undangan.

C. Tinjauan Umum Terhadap Arsitektur Organik

1. Karakteristik Arsitektur Organik

Karakteristik arsitektur organik menurut Frank Lloyd Wright (1867-1959), adalah sebagai berikut:

a. Kesederhanaan dan Ketenangan.

Prinsip *Wright* yang paling dasar, bahwa *Wright* mengambil bentuk sederhana. Keterbukaan harus dimasukkan ke dalam struktur menjadi bentuk yang terpadu sehingga menjadi jenis dekorasi yang alami dan tenang. Detail dan dekorasi dikurangi dan bahkan fitur, gambar dan mebel dalam struktur harus diintegrasikan.

b. Ada Banyak Gaya Bangunan

Prinsip ini memungkinkan ekspresi dari kepribadian masing-masing klien, walaupun rancangan *wright* selalu memberikan kontribusi yang signifikan.

c. Korelasi Alam, Topografi, Dengan Arsitektur

Bangunan yang didirikan harus selaras dengan lingkungan sekitarnya.

d. Warna Alam

Warna adalah elemen pendukung dari sebuah bangunan yang berfungsi sebagai sarana pelengkap untuk memperindah penampilan dari bangunan itu sendiri. Bahan-bahan yang digunakan dalam bangunan harus selaras dengan warna alam dan keadaan lingkungan sehingga bangunan dapat menyatu dengan lingkungannya.

e. Sifat Bahan (Tekstur) dan Material

Warna dan tekstur mereka tidak boleh berubah seperti kayu dan batu bata. Menggunakan warna dan tekstur asli. Tekstur merupakan elemen pendukung dari sebuah bangunan yang berkaitan dengan pola atau corak yang diterapkan pada dinding, jalan, kaca, kolom, balok, lantai, dan lain-lain. Pemilihan material diambil dari elemen-elemen yang sesuai dengan karakter lingkungan dan kondisi alam sekitarnya. Semua material memiliki nilai estetika. Keindahannya

tergantung pada bagaimana arsitek menerapkan atau menggunakannya dengan baik.

f. **Integritas Rohani Dalam Arsitektur**

Wright percaya bahwa kualitas bangunan harus sejalan dengan kualitas manusia. Artinya bangunan harus memberikan suka cita dan suasana yang layak bagi penghuni. Hal ini menurutnya lebih penting dari banyak gaya (Risnawati, 2012).

2. Filosofi Arsitektur Organik

Filosofi dalam arsitektur organik adalah sebagai berikut:

- a. Menghargai kekayaan material.
- b. Menghargai keselarasan hubungan antara bentuk atau desain dan fungsi bangunan.
- c. Arsitektur organik juga berusaha menggabungkan ruang luar dan ruang dalam sebuah penggabungan diantara tapak dan struktur.
- d. Menggabungkan antara konteks dan struktur

3. Prinsip- Prinsip Desain Arsitektur Organik

Adapun prinsip-prinsip dari gaya arsitektur organik Frank Lloyd Wright (1867-1959), adalah sebagai berikut:

1) *Building As Nature*

Bangunan Arsitektur Organik memiliki sifat alami, dimana alam menjadi pusat dan inspirasi dari bangunan arsitektur organik. Bentuk dan struktur bangunan terinspirasi dari ketidaklurusan organisme biologis yang tidak ada akhirnya dalam desain Arsitektur Organik yaitu bangunan dan struktur terinspirasi dari alam dan lingkungan sekitar. Penerapan terdapat pada layout dan tatanan bentuk ruang. Bangunan ditampilkan mengadopsi unsur lokal terkait alam. Kesan natural dan hijau ditonjolkan pada tampilan keseluruhan bangunan.

2) *Continous Present*

Suatu keistimewaan khusus arsitektur organik adalah konsep sebuah desain arsitektur yang terus berlanjut, tidak pernah berhenti dan selalu dalam keadaan dinamis yang selalu berkembang mengikuti zaman. Namun tetap membawa unsur keaslian tapak dan

kesegaran dalam sebuah desain bangunan yaitu penerapan konsep terdapat pada massa bangunan dan pencahayaan bangunan.

3) *Form Follows Flow*

Bangunan arsitektur organik sebaiknya mengikuti aliran energi alam, menyesuaikan dengan alam sekitarnya secara dinamis dan tidak melawan alam. Energi alam yang dimaksud berupa kekuatan struktural, cahaya, angin, arus air, panas matahari, energi bumi, medan magnet dan lainnya. Konsep yang diterapkan sistem yang berkaitan dengan cahaya, kebisingan, cuaca dan arah angin. Kebisingan yang akan mengganggu akibat kendaraan jalan masuk ke area site, dibuatkan pagar tanaman sebagai peredam suara di sekitar *main entrance*.

Pemberian vegetasi membantu peredaman suara dari sumber kebisingan. Bangunan dibuat menghadap ke Utara karena mengikuti penurunan kontur. Cahaya matahari pada siang hari yang silau dapat diatasi dengan dibuatkan *shading* pada tampilan atau juga menggunakan tanaman rambat bangunan agar cahaya dapat direduksi. Massa bangunan dibentuk dengan material yang terkesan hangat dengan bukaan fleksibel seperti jendela.

4) *Of The People*

Desain bangunan arsitektur organik sangat menekankan khusus dengan kegiatan atau aktivitas pengguna bangunan, termasuk dengan perancangan bentuk dan struktural yang menyesuaikan dengan kebutuhan pengguna bangunan sehingga kenyamanan pengguna menjadi aspek yang sangat penting. Penerapan desain yang selalu kreatif dan sensitif dan berdasarkan kebutuhan manusia. Penerapan akan terlihat pada sistem sirkulasi pada site akan mengikuti alternatif teori arsitektur organik.

5) *Of The Hill*

Frank Lloyd Wright menerangkan bahwa suatu bangunan dengan site lebih baik berhubungan secara '*of the hill*' dibandingkan dengan '*on the hill*'. *Of the hill* di sini memiliki arti bahwa suatu

bangunan bukan hanya sekedar bangunan yang diletakkan diatas tapak, tetapi bangunan tersebut merupakan suatu kesatuan ataupun bagian dari tapak tersebut. Bangunan dengan konsep arsitektur organik ditantang untuk dapat ditempatkan dalam lokasi manapun. Dimana konsep masuk pada hubungan bangunan dengan massa bangunan di eksplorasi, kemudian disusun dengan zoning pada site, dan dibantu dengan penggunaan material yang mendukung, sehingga tampak unik dan menarik.

6) *Of The Material*

Material yang digunakan juga merupakan salah satu bagian dari karakteristik arsitektur organik. Bentuk bangunan arsitektur organik akan terlihat dari kualitas bahan bangunan yang digunakan. Kebutuhan material yang digunakan dengan baik dimana tidak merusak ekologi di sekitar tapak dan pemanfaatan sumber daya alam dengan efisien. Penerapan pada material yang akan dipakai. Material yang dapat menggambarkan jiwa dan kualitas bangunan. material yang biasa dipakai adalah batu alam, kayu, batu bata dan lain-lain. Material ini juga dapat dimanfaatkan sebagai interior sekaligus exterior.

7) *Youthful and Unexpected*

Arsitektur organik biasanya memiliki karakter individual, terkadang seperti organisasi inkonvensional, provokatif dan bahkan anti kekuasaan, sehingga biasanya arsitektur organik memiliki karakter yang tidak terduga. Selain itu arsitektur organik dapat terlihat muda, ceria menarik dan tidak terlihat monoton. Desain tersebut juga kadang memiliki aksentuasi yang tidak terduga. Penerapan dari exterior dan interior bangunan yang menarik. Bangunan lebih *expose* (terbuka) material tersebut seperti kayu, batu alam dan batu bata. Dengan penataan dan kreativitas material dapat menjadi keunikan tersendiri dengan penerapan bentuk yang dinamis. ruang (Aghniya, 2021).

D. Studi Preseden

1. Studi Preseden Terhadap Judul

a) Area 247 Ketapang

Rest area Bintang 5 Area 247 Ketapang Banyuwangi merupakan *Rest area* dengan konsep yang unik dan mewah karena di klaim akan berkelas bintang 5 di Provinsi Jawa Timur. Keunikan *Rest area* tersebut ada pada lokasi seluas 3,2 hektar yang berada di kontur topografi yang sangat bagus, dan di lokasi terdapat air terjun setinggi 40 meter yang akan menjadi daya tarik tersendiri.

Area 247 Ketapang Banyuwangi ini dimiliki oleh PT Bukit Tirta Wangi yang merupakan perusahaan dari penanaman modal asing bergerak dalam bidang hospitality seperti hotel dan resort di Banyuwangi . Pembangunan *Rest area* sudah dikerjakan sejak tahun 2014 lalu, dimana dilakukan ground breaking pada 15 September 2014.

Fasilitas yang akan dibangun disini adalah toilet bintang 5, shopping arcade sebanyak 50 toko, lounge, tempat ibadah mesjid, kondohotel 150 kamar, pompa bensin, dan lain-lain. Lokasi *Rest area* ini juga sangat strategis karena bisa dijangkau sekitar 20menit dari Bali dan hanya berjarak 1 km dari Pelabuhan Penyebrangan Ketapang. Ini dibangun agar bisa dimanfaatkan 197 para pengguna jalan yang menggunakan kendaraan seperti bis, truk, mobil pribadi,dan sebagainya.



Gambar II. 3. Maket *Rest Area* 247 Ketapang
Sumber : (Area 247 Ketapang, *Rest area* Bintang 5. (2022).

Dari konsep desain *Rest area* ini pada suasana dan pemakaian material bangunan menerapkan sebuah tema *green architecture* dengan *eco design*, hal ini dapat dirasakan dari suasana tersebut yang banyak terdapat penghijauan pada area sekitar. Dari atap dak beton juga memiliki struktur yang juga memanfaatkan nilai penghijauan. Pengembangan pola sirkulasi yang aman dan efisien bagi pengguna jalan tol (pengunjung) dan pengelola. Penampilan bangunan yang atraktif (didominasi ruang terbuka dan tata ruang luar), yang meliputi bentuk, fasade, bukaan, warna, tekstur, elemen lansekap, *view*, landmark dan path Pemilihan massa bangunan ditentukan dengan menggunakan aspek *Form Follow Function*, meliputi :

- a. Dapat mencerminkan fungsi di dalamnya (kejelasan)
- b. Pemilihan bentuk massa disesuaikan dengan orientasi pada view jalan tol menuju kawasan
- c. Bentuk akan memberikan kesan luas terhadap kawasan
- d. Bentuk massa akan berorientasi pada kawasan jalan tol.

b) *Rest area* KM 260B Heritage-Banjaratma

Tempat istirahat dan pelayanan (TIP) ini dirancang dengan konsep berbeda dari *Rest area* lain pada umumnya. Direktur Utama PT PP Sinergi Banjaratma, Rachmat Priyatna mengungkapkan, bangunan ini dulunya merupakan bekas Pabrik Gula Banjaratma yang didirikan oleh perusahaan perkebunan yang berpusat di Amsterdam, Belanda, NV Cultuurmaatschappij pada 1908.



Gambar II. 4. *Rest area* KM 260B Heritage-Banjaratma
Sumber: (Media, K. (2019). Megahnya "*Rest area*" KM 260B.

Pembangunan *Rest area* dilakukan dengan mempertahankan bentuk asli fisik pabrik gula. Beberapa bagian bangunan tidak diubah, seperti dinding yang masih menggunakan bata asli. Meski begitu ada beberapa penambahan yang dilakukan seperti konstruksi baja untuk memperkuat struktur bangunan dan menambal Bata yang sudah keropos. Interior ruang dalam yang relatif luas dan beratap tinggi khas bangunan kuno, sehingga menjadikan suasana di dalam gedung sama sekali tidak pengap. Batu bata penyusun dindingnya ditata sedemikian rupa sehingga ada banyak celah-celah yang sekaligus menjadi ventilasi udara sehingga bagian dalam tempat shalat ini terasa sejuk.

c) ***Rest area Pendopo 456 Rest area km 456 Jalan Tol Semarang – Solo (Salatiga).***

Selain itu juga sebagai destinasi wisata bagi para pencinta wisata sekaligus sarana entertainment dan rekreasi bagi masyarakat sekitar dengan menghadirkan keanekaragaman produk dari Jawa Tengah. Dari sisi arsitektur konsep yang dihadirkan Resto Pendopo KM 456 cukup unik, mengangkat perpaduan antara konsep arsitektur modern dan tradisional, Resto Pendopo KM 456 dibangun di dua sisi jalan tol dan dihubungkan dengan sebuah *skybridge* yang melintang di atas jalan.

Arsitektur pendopo ini dipadukan dengan ruang terbuka melalui jembatan yang menyatukan dua sisi bangunan dan struktur bangunan yang bertingkat. Hal ini memungkinkan pengunjung dapat menikmati panorama hamparan sawah di sisi bangunan, menghirup udara segar, sambil menikmati pemandangan gunung-gunung indah yang muncul ketika cuaca cerah.



Gambar II. 5. Gedung Rest area Pendopo
Sumber: (Faisal Ahmad Nuruzzaman, 2018)

Desain arsitektur bangunannya dibuat ikonik yang terdiri dari lima bangunan utama dengan model rumah Joglo yang terinspirasi oleh lima gunung yakni Merapi, Merbabu, Sumbing, Sindoro, dan Ungaran. Tempat istirahat dan pelayanan (TIP) atau *Rest area* tipe A ini dirancang dengan konsep berbeda, RESTA Pendopo 456 dilengkapi obyek wisata, ruang kuliner, ruang ritel, ruang atraksi budaya, area terbuka hijau, area bermain dan edukasi. Selain itu, terdapat pula fasilitas rumah ibadah berupa masjid, toilet, tempat parkir, SPBU yang beroperasi 24 jam, galeri seni, dan lain-lain.

2. Studi Preseden Terhadap Pendekatan Arsitektur

a) Penerapan Arsitektur Organik Pada Gedung Sarana Olahraga Kabupaten Garut



Gambar II. 6. Gedung Sarana Olahraga
Sumber: (Arief Perdana Putra, 2014)

Olahraga merupakan suatu kegiatan yang sangat penting bagi perkembangan fisik maupun mental masyarakat. Memadukan

kegiatan olahraga, rekreasi dan edukasi merupakan sesuatu yang positif untuk mendukung perkembangan kehidupan olahraga yang modern. Seiring dengan perkembangan peradaban manusia yang terus berkembang, banyak kegiatan olahraga yang disempurnakan dan diperlombakan sebagai kegiatan pemersatu masyarakat baik lokal maupun internasional.

Pembangunan di Kabupaten Garut pada dasarnya merupakan proses untuk mewujudkan kesejahteraan rakyat. Salah satu hasil nyata pembangunan adalah pembangunan fisik yang berupa bangunan gedung yang dilakukan dan diselenggarakan baik oleh masyarakat maupun pemerintah. Kebutuhan manusia terdiri dari dua yaitu, kebutuhan jasmani dan rohani. Kedua aspek ini tidak bisa dipisahkan satu sama lain karena saling berkaitan. Melihat perkembangan kebutuhan, maka sangat diperlukan bangunan sebagai sarana dan prasarana untuk menunjang kebutuhan-kebutuhan tersebut. Gedung olahraga merupakan sebuah wadah atau tempat yang dikhususkan mewadahi kegiatan olahraga beserta penunjangnya sebagai pendukung fungsi utama bangunan dimana satu sarana olahraga beserta penunjangnya sebagai pendukung fungsi utama bangunan.



Gambar II. 7. Akses dan Sirkulasi
Sumber: (Arief Perdana Putra, 2014)

Arsitektur organik merupakan sebuah filosofi arsitektur yang mengangkat keselarasan antara tempat tinggal manusia dan alam melalui desain yang mendekati dengan harmonis antara lokasi

bangunan, perabot, dan lingkungan menjadi bagian dari satu komposisi, dipersatukan dan saling berhubungan antara satu sama lain. Untuk menciptakan keamanan, kenyamanan, dan keindahan.

Berikut merupakan penerapan prinsip desain Arsitektur Organik yang digunakan pada bangunan Gedung Sarana Olahraga:

Tabel II. 1. Penerapan Aspek Desain Arsitektur Organik pada Bangunan

No	Penerapan Aspek Desain Arsitektur Organik Pada Bangunan Gedung Sarana Olahraga	
1	<i>Building as nature</i>	Bangunan Arsitektur Organik bersifat alami, dimana alam menjadi pokok dan inspirasi dari Arsitektur Organik. Bentuk bangunan Arsitektur Organik terinspirasi dari ketidaklurusan organisme biologis.
2	<i>Continuous present</i>	Arsitektur Organik merupakan sebuah desain yang harus berlanjut. Arsitektur Organik tidak pernah berhenti dan selalu dalam keadaan dinamis namun tetap membawa unsur keaslian dalam sebuah desain.
3	<i>Form follows flow</i>	Keunikan bentuk bangunan Arsitektur Organik juga dikarenakan Arsitektur Organik merupakan arsitektur <i>form follows flow</i> (bentuk mengikuti energi). Bentuk bangunan dengan Arsitektur Organik mengikuti aliran energi dari alam, menyesuaikan alam sekitarnya secara dinamis, bukan melawan alam. Alam dalam hal ini dapat berupa angin, cahaya dan panas matahari, arus air, energi bumi dan lainnya.
4	<i>Of the people</i>	Selain energi dari alam, desain Arsitektur Organik juga dipengaruhi oleh hubungan dengan pemakai bangunan. Desain Arsitektur Organik dipengaruhi oleh aktivitas-aktivitas yang diwadahi pada bangunan, tujuan bangunan, kebutuhan pengguna, kenyamanan penggunaannya dan keinginan-keinginan penggunaannya.

5	<i>Of the hill</i>	Frank Lloyd Wright menyebutkan bahwa suatu bangunan dengan site lebih baik berhubungan secara <i>'of the hill'</i> dibandingkan <i>Of the hill</i> di sini memiliki arti bahwa bangunan merupakan bagian dari site, bukan sekedar bangunan yang ditempatkan di atas. sebuah site.
6	<i>Of the materials</i>	Arsitektur organik juga dapat diekspresikan melalui material yang digunakan. Ada kecenderungan penggunaan material tertentu dalam Arsitektur Organik. Material yang dipilih antara lain material alami, material lokal dan material yang dapat memproduksi bentuk bebas. beberapa kategori material untuk arsitektur yang perancangannya berbasis alam, yaitu menggunakan material yang dapat memiliki beberapa fungsi sekaligus (sebagai interior dan eksterior), penggunaan material daur ulang dalam konstruksi, dan jika mungkin, gunakan material bangunan yang tidak beracun dan desainnya dapat mengurangi material daur ulang dalam konstruksi, dan gunakan material bangunan yang polusi dalam bangunan.
7	<i>Youth and unexpected</i>	Arsitektur Organik biasanya memiliki karakter yang inkonvensional, profokatif, terlihat muda, menarik dan mengandung keceriaan anak-anak. unsur-unsur yang dapat ditemukan pada bangunan organik yaitu perubahan, pergerakan fisik dari komponen-komponen bangunan, kontinuitas struktur dan tampak, ruang yang terbuka dan beragam, denah dengan grid yang tidak seragam, serta fluktuasi pada level lantai.

Sumber: (Arief Perdana Putra, 2014)

KONSEP SITE PLAN



Gambar II. 8. Site Plan

Sumber: (Arief Perdana Putra, 2014)

Sesuai dengan tema *Arsitektur Organik*, dimana bangunan, aktivitas dan *landscape* menjadi satu kesatuan yang tidak dapat terpisahkan. dilihat pada gambar diatas bangunan, aksesibilitas, dan lanskap terintegrasi dalam satu desain utuh. Lanskap pada siteplan mengikuti bentuk bangunan yang dinamis sehingga menciptakan irama yang selaras antara bangunan, aksesibilitas dan lanskap. Penghubung antar bangunan olahraga menjadi pemersatu antara bangunan olahraga bola basket, olahraga bola voli, olahraga bulu tangkis, dan penunjang.

Prinsip-prinsip *Arsitektur Organik* diterapkan pada bangunan gedung sarana olahraga. Kemudian di sintesa kembali untuk dapat menentukan strategi perancangan dalam menjawab persoalan desain dari gedung olahraga dengan hasil sebagai berikut:

1) Tapak

Tapak dibagi dua yakni pemilihan tapak dan pengolahan tapak. Pengolahan tapak yang dimaksud yakni bagaimana respon desain di dalam pengolahan tapak terpilih. Prinsip *Arsitektur Organik* yang digunakan adalah *of the hill* dan *continuous present*.

2) Ruang

Kualitas ruang Gedung Sarana Olahraga dipengaruhi oleh gaya internal yaitu aktivitas pengguna, kenyamanan pengguna, kebutuhan ruang, kriteria ruang dan zoning ruang. Pendekatan organik juga akan dimunculkan dengan menerapkan prinsip *youthful and unexpected* melalui penataan layout ruang, bentuk ruang yang beragam, juga fluktuasi pada level lantai yang beragam.

3) Bentuk dan Tata Massa Bangunan

Bentuk dan tata massa yaitu menciptakan bentuk bangunan yang atraktif dengan menerapkan konsep arsitektur organik, sehingga bentuk bangunan terinspirasi dari ketidaklurusan organisme. Persoalan bentuk dan tata massa bangunan juga menerapkan prinsip *form follows flow* sehingga bangunan menyesuaikan gaya eksternal, seperti kondisi cuaca dan iklim tapak.

4) Persoalan Tampilan Bangunan

Tampilan bangunan dipengaruhi oleh material. Material yang akan digunakan adalah material material yang dapat menciptakan bentuk-bentuk bebas dan material yang dapat berfungsi sebagai interior maupun eksterior.

b) Perancangan Pondok Pesantren Puncak Darus Salam Pamekasan Dengan Pendekatan Arsitektur Organik



Gambar II. 9. Pondok Pesantren Puncak Darus Salam
Sumber: (Junaidi, 2020)

Pondok pesantren merupakan suatu lembaga Pendidikan Agama Islam yang tumbuh serta diakui masyarakat sekitar, dengan sistem asrama (kompleks) dimana santri-santri menerima pendidikan agama melalui sistem pengajian atau madrasah yang sepenuhnya berada di bawah kedaulatan dari *leadership* seseorang atau beberapa orang kyai dengan ciri khas yang bersifat kharismatik serta independent dalam segala hal.

Pondok pesantren puncak darus salam terletak di Desa Poto'an Daya. Pesantren menerapkan metode iktisyaf kepada santrinya dengan tujuan ingin mengembalikan kaum muslimin paham dan mengerti Al-Quran dan As Sunnah secara kaidah Bahasa Arab dan metode ini terbilang sangat sukses.



Gambar II. 10. Site Plan
Sumber: (Junaidi, 2020)

Pendekatan arsitektur organik dalam penataan site maupun bentuk bangunannya di ilhami oleh alam bukan imitasi dari alam. Pesantren sebagai tempat sosial keagamaan tidak hanya berbentuk lembaga dengan seperangkat elemen pendukungnya, seperti masjid, madrasah, asrama santri, kyai, dan guru tetapi juga merupakan bagian dari budaya yang mempunyai implikasi sosial bagi lingkungan masyarakat secara keseluruhan. Serta dapat menciptakan desain yang harmonis antara pengguna dengan site ataupun dengan massa bangunan. Serta sirkulasi udara dari luar

ruangan ke dalam ruangan berjalan lancar, pencahayaan alami dapat dicapai, serta potensi site dan kebutuhan pengguna terfasilitasi.

Pondok pesantren memiliki 6 konsep yang diterapkan yaitu sebagai berikut:

- 1) *Building as nature*, diterapkan dengan cara menjadikan kondisi site sebagai konsep menata dan mendesain landscape dan bangunan.
- 2) *Continuous present*, dimana setiap ruang terbuka satu sama lain untuk fungsi pengawasan.
- 3) *Form follows flow*, bentuk bangunan di desain mengikuti energi dari alam dan menyesuaikan dengan lingkungan sekitarnya.
- 4) *Of the people*, diterapkan dengan memfasilitasi kebutuhan dan kenyamanan pengguna.
- 5) *Of the hill*, dimana bangunan menyesuaikan dengan site untuk membangun kesan menyatu antara bangunan dan site.
- 6) *Of the material*, material yang digunakan mendukung fungsi bangunan misalnya penggunaan material kaca dan roster untuk menciptakan suasana yang menyatu antara ruang luar dan dalam.

Bangunan Pondok Pesantren menggunakan struktur beton, pondasi strauss pile, struktur tengah berupa dinding batu bata, atap menggunakan struktur baja dan penutup atapnya menggunakan *go green*.

c) Galeri Seni Rupa Di Pekanbaru Dengan Pendekatan Arsitektur Organik



Gambar II. 11. Galeri Seni Rupa
Sumber: Isrina Indah (2016)

Galeri seni rupa merupakan suatu tempat yang dapat menjadi wadah bagi kegiatan pameran dan *workshop* dan sebagainya yang berhubungan dengan seni serta dijadikan sebagai media interaksi antara seniman dan penikmat seni. Sesuai dengan nilai karya seni tersebut.

Kebutuhan akan seni tidak dapat dipisahkan dari perkembangan masyarakat. hal ini dapat dilihat dari adanya korelasi antara pencipta dan penikmat karya seni. di Pekanbaru, dari satu sisi, penikmat karya seni terbilang banyak, dapat dilihat dari tingginya intensitas penyelenggaraan pameran karya seni yang mengambil tempat di lobby hotel dan mall dengan melalui sistem sewa tempat. Para pencipta karya seni membutuhkan ruang-ruang yang mampu menampung berbagai karya seni sehingga dapat dinikmati oleh masyarakat. Tidak hanya untuk menampung hasil karya seni, ruang-ruang tersebut juga dapat dimanfaatkan sebagai tempat ajang promosi, pelestarian, mempertahankan dan pengembangan karya seni.



Gambar II. 12. Site Plan
Sumber: Isrina Indah (2016)

Arsitektur organik dapat digambarkan sebagai hasil dari perasaan hidup, seperti integritas, kebebasan, persaudaraan, kerukunan, keindahan, sukacita, dan cinta yang merupakan filosofi arsitektur organik yang memperkenalkan hubungan antara lingkungan hidup manusia dan dunia alam melalui pendekatan

desain. Menciptakan galeri seni rupa yang dapat menciptakan kesatuan, kesederhanaan, dan harmoni, tidak hanya antar lingkungan dan bangunan tetapi juga dengan penggunanya.

Perancangan Galeri Seni Rupa di Pekanbaru ini menggunakan konsep *Compatibility of Art*. Konsep ini mengisyaratkan keterkaitan dan keselarasan dalam seni dan fungsi ruang. Seni yang terkandung dalam galeri seni rupa seperti seni lukis, seni batik, seni ukir, serta seni pahat. Dari segi fungsi ruang, penerapan konsep diharapkan mampu untuk memfasilitasi segala aktivitas seni yang terdapat di dalamnya.

Adapun penerapan paradigma fungsional arsitektur organik Frank Lloyd Wright dalam perancangan sebagai berikut:

- 1) Kesatuan yaitu penataan penghubung ruang dalam antar bangunan yang disatukan dengan mengaplikasikan sirkulasi melingkar.
- 2) Kesederhanaan yaitu diartikan sebagai keteraturan penataan peletakan massa bangunan secara benar. dimana kejelasan dalam desain pada organik juga berarti kesederhanaan.
- 3) Harmoni yaitu diartikan sebagai saling terintegrasi antar massa bangunan, sehingga adanya keharmonisan antara bentuk desain dan fungsi bangunan.

E. Resume Studi Preseden

Hasil studi preseden dijadikan sebagai dasar acuan perancangan sehingga disusunlah resume studi preseden. Adapun resume studi preseden sebagai berikut:

Tabel II. 2. Studi Preseden terhadap Judul

Aspek	Objek			
	Area 247 Ketapang, Rest area Bintang 5, Jawa Timur	Rest area Km 260 Heritage – Banjarnegara, Kota Brebes	Rest area km 456 Jalan Tol Semarang – Solo (Salatiga)	Gagasan perencanaan
Tapak	<ul style="list-style-type: none"> • Luas 3,2 hektar. • Berada di kontur topografi yang sangat bagus. • Terdapat air terjun alami yang menjadi penunjang daya Tarik Lebih banyak ruang terbuka. 	<ul style="list-style-type: none"> • Area seluas lebih dari 10 Ha. • Merupakan Rest area tipe A dengan fasilitas yang lengkap. • Memaksimal-kan RTH. 	<ul style="list-style-type: none"> • Area seluas 10 HA. erupakan Rest area tipe A dengan fasilitas yang lengkap. • Mengaplikasi-kan RTH. 	Penentuan lokasi yang berada di daerah yang strategis dan memiliki luas yang cukup dan lingkungan yang baik.
Program ruang	<ul style="list-style-type: none"> • Didominasi ruang terbuka dan tata ruang luar. • Massa bangunan dengan aspek Form Follow Function. 	<ul style="list-style-type: none"> • Pengelompokan sesuai fungsi dan sifat ruang. • Tiap ruang menggunakan pencahayaan dan Penghawaan buatan. 	Tiap ruang menggunakan pencahayaan dan penghawaan buatan. Pemrograman ruang secara vertical.	Penentuan tata ruang terbuka dan ruang luar pada massa bangunan, menggunakan pencahayaan dan penghawaan alami dan buatan
Bentuk	<ul style="list-style-type: none"> • Orientasi pada view jalan tol. • Dibatasi konteks dengan fungsinya. • Green architecture dengan eco design. 	<ul style="list-style-type: none"> • Mempertahankan bentuk asli fisik. • Bentuk bangunan Suasana klasik. • Batu bata penyusun dinding ditata 	<ul style="list-style-type: none"> • Mengangkat perpaduan antara konsep arsitektur modern dan tradisional. 	Bangunan ini akan dibangun sesuai dengan pendekatan arsitektur organik, dengan view yang bagus dan memuaskan pengunjung

Aspek	Objek			
	Area 247 Ketapang, Rest area Bintang 5, Jawa Tmur	Rest area Km 260 Heritage – Banjaratma, Kota Brebes	Rest area km 456 Jalan Tol Semarang – Solo (Salatiga)	Gagasan perencanaan
		sedemikian rupa sehingga ada banyak celah-yang menjadi ventilasi udara.	<ul style="list-style-type: none"> • Terdiri dari lima bangunan utama dengan model rumah Joglo yang terinspirasi oleh lima gunung. 	untuk melepas Lelah ketika beristirahat.
Struktur Dan kelengkapan	<ul style="list-style-type: none"> • Dinding kaca memaksimalkan cahaya. • Konstruksi atap rangka baja dan Roof garden. 	<ul style="list-style-type: none"> • Dinding yang masih menggunakan bata asli. • Penambahan konstruksi baja untuk memperkuat struktur. • Beratap tinggi khas bangunan kuno. 	<ul style="list-style-type: none"> • Struktur bangunan yang bertingkat. • Menggunakan material ramah lingkungan. • Menggunakan struktur beton dan baja. 	Konstruksi struktur dari baja dan beton bertulang, dinding menggunakan dinding batu bata, kaca dan beberapa material lainnya,menggunakan beton bertulang dan lantai menggunakan marmer.dan menggunakan material lokal dan ramah lingkungan.

Sumber : (Olah Data, 2022).

ALAUDDIN
MAKASSAR

Penentuan lokasi yang berada di daerah yang strategis dan memiliki luas yang cukup dan lingkungan yang baik. Penentuan tata ruang terbuka dan ruang luar pada massa bangunan, menggunakan pencahayaan dan pengawaan alami dan buatan. Bangunan ini akan di bangun sesuai dengan pendekatan arsitektur organik, dengan view yang bagus dan memuaskan pengunjung untuk melepas Lelah ketika beristirahat. Konstruksi struktur dari baja dan beton bertulang, dinding menggunakan dinding batu bata, kaca dan

beberapa material lainnya, menggunakan beton bertulang dan lantai menggunakan marmer. dan menggunakan material lokal dan ramah lingkungan.

Tabel II. 3. Studi Preseden terhadap Pendekatan

Aspek	Objek			
	Gedung Sarana Olahraga Kabupaten Garut	Pondok Pesantren Puncak Darus Salam	Galeri Seni Rupa Di Pekanbaru	Penerapan pada Desain
Building as nature	Bentuk biomorfik yang dinamis dan cenderung memiliki grid yang tidak teratur. banyak ruang terbuka.	Diterapkan dengan cara menjadikan kondisi site sebagai konsep menata dan mendesain landscape dan bangunan.	Menciptakan galeri seni rupa yang dapat menciptakan kesatuan, kesederhanaan, dan harmoni, tidak hanya antar lingkungan dan bangunan tetapi juga dengan penggunaanya.	Pengaplikasian konsep bangunan dan struktur terinspirasi dari alam dan lingkungan sekitar.
Continuous present	Bangunan membawa unsur keaslian dalam sebuah desain.	Bangunan membawa unsur keaslian dalam sebuah desain.		Membawa unsur keaslian tapak dan kesegaran dalam sebuah desain bangunan.

Aspek	Objek			
	Gedung Sarana Olahraga Kabupaten Garut	Pondok Pesantren Puncak Darus Salam	Galeri Seni Rupa Di Pekanbaru	Penerapan pada Desain
Form follows flow	Menggunakan pencahayaan alami dan buatan.	Menggunakan pencahayaan alami dan buatan.	Menggunakan pencahayaan alami dan buatan.	Pengaplikasian pencahayaan pada bangunan menggunakan cahaya alam dan buatan.
<i>Of the people</i>	Penggunaan sirkulasi terpusat dan saling berhubungan antara satu sama lain. Untuk menciptakan keamanan, kenyamanan, dan keindahan.	Diterapkan dengan memfasilitasi kebutuhan dan kenyamanan pengguna.	Penataan penghubung ruang dalam antar bangunan yang disatukan dengan mengaplikasikan sirkulasi melingkar.	Penerapan pada desain yang selalu berdasarkan kebutuhan manusia. Penerapan akan terlihat pada sistem sirkulasi pada site akan mengikuti alternatif teori arsitektur organik.
<i>Of the hill</i>	Bangunan menyesuaikan dengan site bukan hanya sekedar menempatkan bangunan di atas site melainkan site tersebut di	Bangunan menyesuaikan dengan site untuk membangun kesan menyatu antara bangunan dan site	Konsep ini mengisyaratkan keterkaitan dan keselarasan dalam seni dan fungsi ruang.	Konsep masuk pada hubungan bangunan dengan massa bangunan di eksplorasi, kemudian

Aspek	Objek			
	Gedung Sarana Olahraga Kabupaten Garut	Pondok Pesantren Puncak Darus Salam	Galeri Seni Rupa Di Pekanbaru	Penerapan pada Desain
	jadikan sebagai area yang bermanfaat dari bangunan			disusun dengan zoning pada site.
<i>Of the materials</i>	Bangunan lebih expose (terbuka) material tersebut seperti kayu, batu alam dan batu bata	Penggunaan material kaca dan roster untuk menciptakan suasana yang menyatu antara ruang luar dan dalam.	Warna pada bangunan dominan menggunakan warna putih dan khas kayu.	Material yang dipilih yaitu material alami, material, lokal dan material yang dapat memproduksi bentuk bebas.

Sumber : (Olah data,2022).

Pengaplikasian konsep bangunan dan struktur terinspirasi dari alam dan lingkungan sekitar. membawa unsur keaslian tapak dan kesegaran dalam sebuah desain bangunan. Pengaplikasian pencahayaan pada bangunan menggunakan cahaya alam dan buatan. Penerapan pada desain yang selalu berdasarkan kebutuhan manusia. Penerapan akan terlihat pada sistem sirkulasi pada site akan mengikuti alternatif teori arsitektur organik. konsep masuk pada hubungan bangunan dengan massa bangunan di eksplorasi, kemudian disusun dengan zoning pada site.

F. Integrasi Keislaman *Rest area*

Sebagai bangunan tempat peristirahatan yang melibatkan sebuah kegiatan baik itu kendaraan, orang maupun barang, maka dalam proses perancangannya *Rest area* harus mampu menjaga kenyamanan dalamnya. Allah SWT berfirman dalam Q.S Al-Furqan: 47 :

وَهُوَ الَّذِي جَعَلَ لَكُمُ اللَّيْلَ لِبَاسًا وَالنَّوْمَ سُبَاتًا وَجَعَلَ النَّهَارَ نُشُورًا

Terjemahannya:

“Dialah yang menjadikan untukmu malam (sebagai) pakaian, dan tidur untuk istirahat, dan Dia menjadikan siang untuk bangun berusaha.” Syaikh Dr. Shalih bin Abdullah bin Humad (Imam Masjidil Haram). menjelaskan ayat tersebut. (QS. Al-Furqān/25/47 - Qur’an Kemenag, 2022).

وَجَعَلْنَا نَوْمَكُمْ سُبَاتًا ٩

وَجَعَلْنَا اللَّيْلَ لِبَاسًا ١٠

Terjemahnya :

“Dan Kami jadikan tidurmu untuk istirahat, dan Kami jadikan malammu sebagai pakaian.” (QS. An-Naba’/78/09-10 - Qur’an Kemenag, 2022).

Allah yang telah menciptakan bagi kalian malam seperti pakaian yang menutupi kalian dengan kegelapannya, dan menjadikan tidur sebagai istirahat bagi badan, serta menjadikan siang sebagai waktu manusia menyebar untuk mencari penghidupan. Dan Allah yang mengirim angin kepada kalian sebagai tanda turunnya hujan dan rahmat dari-Nya. Kami menurunkan dari awan air yang suci dan menyucikan, dan dengan air itu Kami menghidupkan tanah yang tandus dan sebagai minuman bagi hewan dan manusia.

Rasulullah S.A.W bersabda;

عَنْ أَبِي هُرَيْرَةَ قَالَ قَالَ رَسُولُ اللَّهِ صَلَّى اللَّهُ عَلَيْهِ وَسَلَّمَ إِذَا سَافَرْتُمْ فِي
الْخِصْبِ فَأَعْطُوا الْإِبِلَ حَظَّهَا مِنَ الْأَرْضِ وَإِذَا سَافَرْتُمْ فِي السَّنَةِ
فَاسْرِعُوا عَلَيْهَا السَّيْرَ وَإِذَا عَرَسْتُمْ بِاللَّيْلِ فَاجْتَنِبُوا الطَّرِيقَ فَإِنَّهَا مَأْوَى
الْهُوَامِ بِاللَّيْلِ

“Apabila kalian melalui padang rumput yang subur maka berilah haknya unta (merumput) dari rerumputan di bumi, dan bila kamu berjalan di musim kemarau maka percepatlah perjalananmu (agar cepat sampai tujuan). Apabila kalian berjalan di siang hari, jauhilah lorong, karena itu adalah jalan-jalan hewan melata dan tempat tinggal singa di waktu malam” (HR.Muslim,no.3552). (Seri Adab Islam 11, 2022)

Hadits tersebut menjelaskan tentang bagaimana seorang musafir beristirahat ketika bepergian, dijelaskan untuk tidak beristirahat di jalan karena jalan merupakan titik yang berbahaya untuk disinggahi, dianjurkan untuk menepi. Jadi, *Rest area* disini merupakan area istirahat untuk menaungi para pengendara jalan beristirahat Ketika bepergian, mengisi energi demi perjalanan selanjutnya, jika seseorang telah lelah karena kegiatan mereka dalam islam dianjurkan untuk beristirahat.

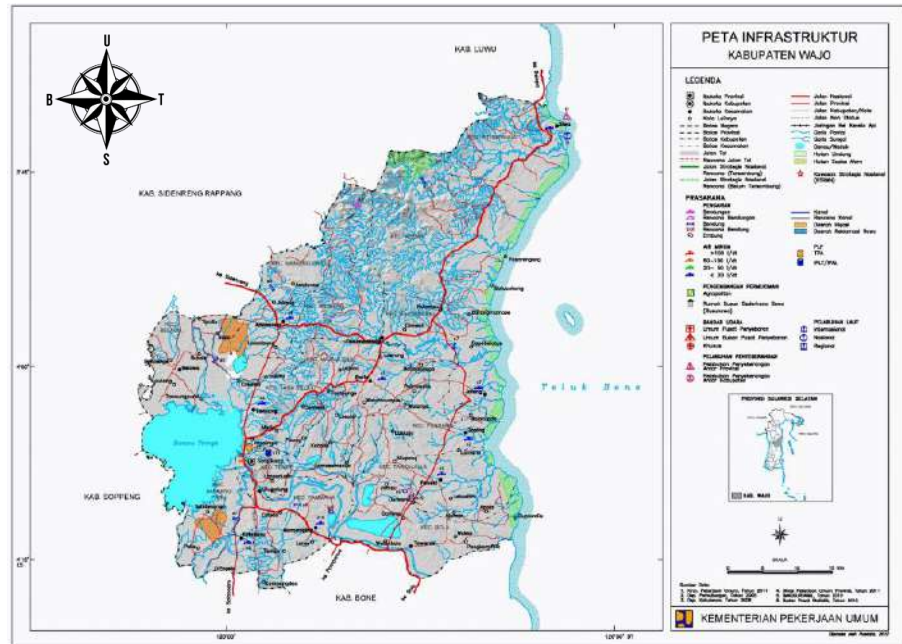
Islam memiliki perhatian terhadap manusia di dalam semua kegiatan yang dilaksanakannya, istirahat yang diperlukan oleh manusia dari Sebagian hidupnya. Istirahat yang merupakan ketenangan jiwa dan raga berupa ketenangan, istirahat, kenyamanan, kedamaian, dan menjauhkan dari kegelisahan dan keletihan dapat menjadi semangat baru jika akan melanjutkan kegiatan yang akan dicapai selanjutnya, terutama dalam perjalanan jauh.

BAB III

TINJAUAN KHUSUS

A. Pemilihan lokasi

1. Tinjauan Umum Kabupaten Wajo



Gambar III. 1. Peta Administrasi Kabupaten Wajo
Sumber : (BPS Wajo, 2020)

Kabupaten Wajo adalah salah satu Daerah Tingkat II di provinsi Sulawesi Selatan, Indonesia. Ibu kota kabupaten ini terletak di Sengkang. Kabupaten ini memiliki luas wilayah 2.506,19 km² dan berpenduduk sebanyak kurang lebih 379.396 jiwa pada tahun 2021. Secara geografis, Kabupaten Wajo terletak pada 3°39' - 4°16' Lintang Selatan dan 119°53' - 120°27' Bujur Timur. Sebagian besar wilayahnya berupa dataran rendah hingga dataran rendah bergelombang dengan ketinggian wilayah 0-520 Mdpl. Hanya sebagian kecil yang berupa perbukitan di bagian utara. Bagian timur berupa dataran rendah dan pesisir Teluk Bone, termasuk pulau-pulau pasir di perairan Teluk Bone. Sedangkan bagian barat merupakan dataran aluvial Danau Tempe-Danau Sidenreng, (bps.wajo 2020).

2. Analisis Pemilihan Lokasi Perancangan

a. Kriteria pemilihan lokasi

Dalam pemilihan lokasi tapak harus mempertimbangkan kriteria penentuan lokasi tapak berdasarkan beberapa poin pendukung yang akan dipilih sebagai lokasi yang tepat untuk perancangan *Rest Area* dengan pendekatan arsitektur organik di kabupaten Wajo didasari oleh pertimbangan sebagai berikut :

1) Peruntukan kawasan Transportasi Darat

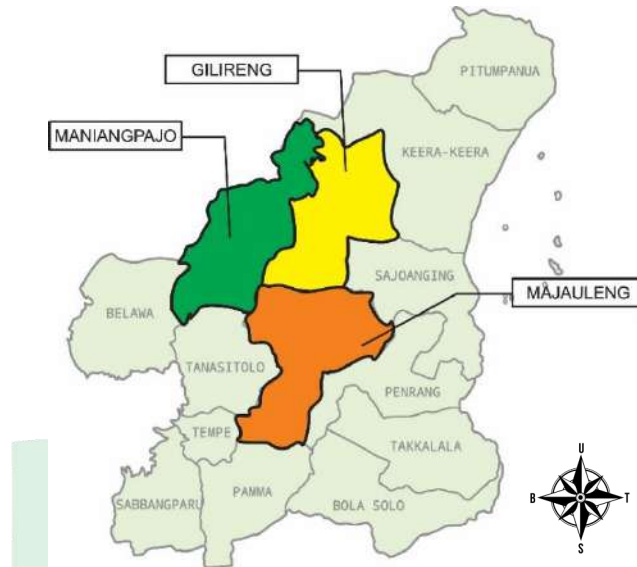
Sesuai dengan Peraturan Daerah Kabupaten Wajo nomor 12 tahun 2012 tentang rencana tata ruang wilayah kabupaten wajo tahun 2012- 2032 Paragraf 1 Sistem jaringan jalan sebagaimana dimaksud dalam Pasal 9 ayat (2) huruf a, Jaringan jalan arteri yang merupakan system jaringan jalan nasional yang ada di Daerah, terdiri atas Tarumpakkae – Batas Kab. Luwu sepanjang 50,081 Km (Kecamatan Majauleng, Kecamatan Gilireng, Kecamatan Keera, dan Kecamatan Pitumpunua); Anabanua – Tarumpakkae sepanjang 17,310 Km (Kecamatan Majauleng, Kecamatan Gilireng, dan Kecamatan Maniangpajo); dan Kalalo batas Kab. Sidenreng Rappang – Anabanua sepanjang 6,330 Km (Kecamatan Maniangpajo), (bps.wajo 2020).



Gambar III. 2. Perancangan Kawasan *Rest Area*
Sumber : (Olah Data, 2023)

2) Luas lahan

Tersediannya lahan minimal 6 hektar untuk peruntukan bangunan *rest area* tipe A karena bangunan ini berpotensi akan menjadi bangunan bermassa, misalnya pusat Anjungan Tunai, toilet, bengkel, warung atau kios, minimarket, mushollah, restoran, dan sarana tempat parkir.



Gambar III. 3. Perancangan Kawasan *Rest Area*
Sumber : (Olah Data, 2023)

Dari Gambar III.3 diatas maka terdapat 5 kecamatan yang diperuntukkan perancangan Kawasan transportasi hanya 3 kecamatan yang memiliki lahan kosong luas yaitu Kecamatan Majauleng, Kecamatan Gilireng, Kecamatan Maniangpajo.

3) Aksesibilitas

Terkait dengan lokasi maka salah satu faktor yang menjadi penentu dalam memilih lokasi adalah aksesibilitas yang baik dari dan menuju tapak. Tingkat aksesibilitas adalah tingkat kemudahan untuk mengakses suatu lokasi. Tingkat aksesibilitas dipengaruhi oleh jarak, kondisi prasarana perhubungan seperti jenis jalan, kondisi jalan, ketersediaan transportasi umum, serta kenyamanan untuk melalui jalur tersebut.



Gambar III. 4. Peta Jaringan Jalan Kabupaten Wajo
 Sumber : (Olah Data, 2023)

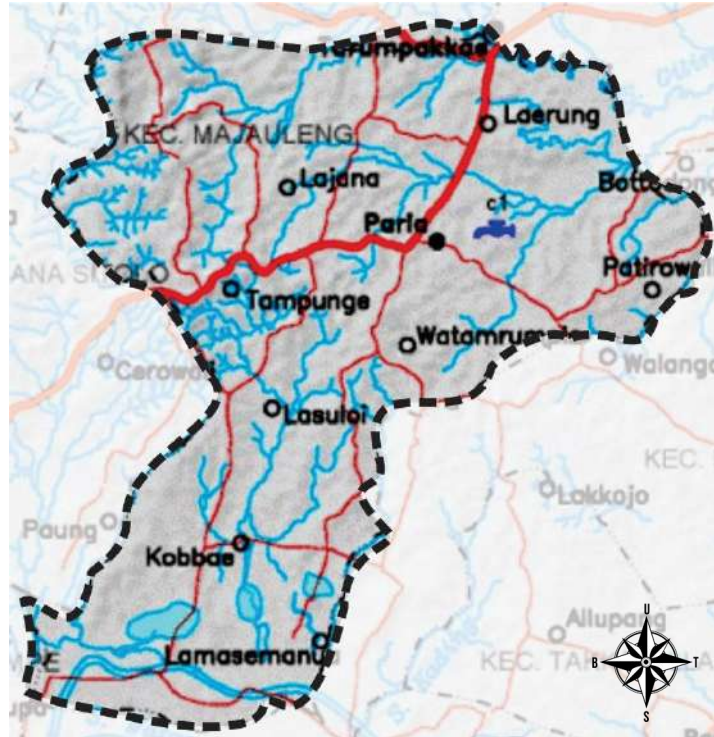
4) Daya dukung lingkungan

Target pengguna utama bangunan *Rest area* ini bukan hanya pengguna jalan lintas trans melainkan seluruh pengguna jalan yang melewati bangunan *Rest area*, dan Kawasan sekitar terdapat pertigaan yang menghubungkan antara kota dan sepanjang jalan memiliki tempat istirahat/makan yang tidak beraturan dan Perumahan-perumahan penduduk.

5) Ketersediaan infrastruktur

Lokasi tapak dilengkapi dan dekat dengan infrastruktur yang mendukung aktivitas pada pembangunan *Rest area* yang meliputi jaringan transportasi, telekomunikasi, internet, listrik, air bersih, drainase dan sebagainya.

Sehingga setelah melakukan pendataan menurut kriteria pemilihan lokasi maka peta tersebut akan digabungkan menjadi satu sehingga akan terlihat bahwanya lokasi yang akan terpilih.



Gambar III. 5. Peta Kecamatan Terpilih
Sumber : (Olah Data, 2023)

Setelah mendapatkan beberapa analisis kriteria pada kawasan pembangunan yang akan digunakan dalam pemilihan lokasi, maka lokasi terpilih dan yang sesuai dengan kriteria-kriteria tersebut dapat disimpulkan bahwa lokasi yang berada di Kecamatan Majauleng karena dari data yang diperoleh maka untuk sarana prasarana lebih unggul dari beberapa Kecamatan lainnya dan merupakan jalur perlintasan poros trans sulawesi. Untuk lahan kosong memang Kecamatan Majauleng memiliki lahan kosong yang cukup banyak dan di Kecamatan Gilireng sebagai penghubung antara kota sekaligus dilintasi jalan arteri. Lahan kosong di Kecamatan Majauleng tepatnya di Desa Liu yang sering di sebut tarungpakkae mencukupi luasan untuk bangunan Rest area.

b. Pemilihan lokasi tapak

Setelah menganalisa beberapa pertimbangan dalam pemilihan lokasi di Kecamatan Majauleng, maka didapatkan lokasi tapak yang akan digunakan sebagai tapak perancangan *Rest area*.

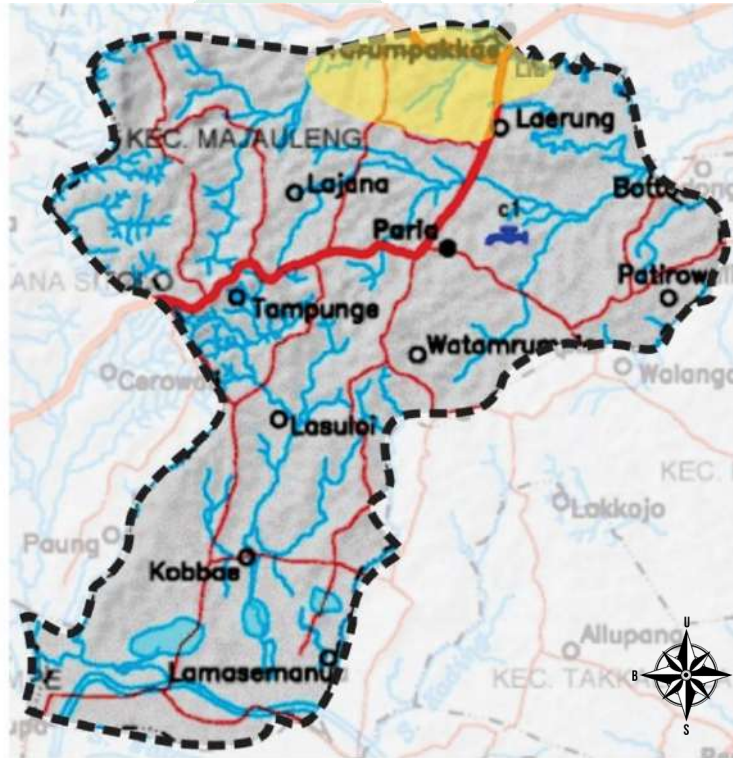
Terpilih berada di jalan poros trans Sulawesi tepatnya di Desa Liu, Kecamatan Majauleng dengan luas tapak sekitar ± 7.00 Ha. Area sekitar masih merupakan lahan kosong dan sekitarnya merupakan lahan kosong sehingga menjadi salah satu keunggulan tapak dengan pendukung jalan yang cukup lebar disertai jalan dua arah. Bangunan tersebut akan menjadi landmark terbaru di kabupaten tersebut.

1) Kelebihan

- a. Luas lokasi yang memenuhi standar kategori pembangunan *rest area* yang sudah di pilih di bab sebelumnya.
- b. Merupakan kawasan jalur transportasi darat yang memang dan telah direncanakan oleh pemerintah sebagai kawasan perdagangan dan permukiman.
- c. Memiliki jalan arteri yang merupakan system jaringan jalan nasional yang ada di Daerah, terdiri atas Tarumpakkae – Batas Kab. Luwu, Anabanua – Tarumpakkae dan Kalalo batas Kab. Sidenreng Rappang – Anabanua.
- d. Masih tersedia lahan kosong atau lahan tak terpakai yang luas untuk perancangan bangunan *Rest area*.
- e. Jalur transportasi umum yang menghubungkan antara kota dan provinsi.
- f. Lokasi tapak berada di pinggir jalan poros perlintasan trans Sulawesi sehingga mudah di akses dan di jangkau oleh pengguna.
- g. Memiliki jalan yang luas sehingga mengurangi timbulnya kemacetan.

3. Analisis Pemilihan Tapak

Pemilihan tapak didasarkan pada aspek-aspek ketersediaan lahan yaitu memiliki luas $\pm 60.000 \text{ m}^2$. Daya dukung lingkungan yaitu lahan yang berada di jalan arteri nasional, Lokasi tapak berada di pinggir jalan poros perlintasan trans Sulawesi sehingga mudah di akses dan di jangkau oleh pengguna. Ketersediaan infrastruktur pendukung yaitu tersedianya jaringan listrik, telepon, internet, air bersih dan drainase. Maka tapak yang terpilih yaitu tapak yang berada pada ruas jalan trans Sulawesi tepatnya di Desa Liu Kecamatan Majauleng dengan total luas lahan keseluruhan mencapai, 6.10 Ha atau sekitar 61.000 m^2 .



karakteristik Kecamatan Majauleng

A. Luas	: 225.92 Km ²
B. Jumlah Penduduk	: 39.901 Jiwa, (bps.wajo 2020).
C. Batas Wilayah	: utara : kecamatan giliring timur : kecamatan tanasitolo selatan : kecamatan pammana barat : kecamatan sajoanging

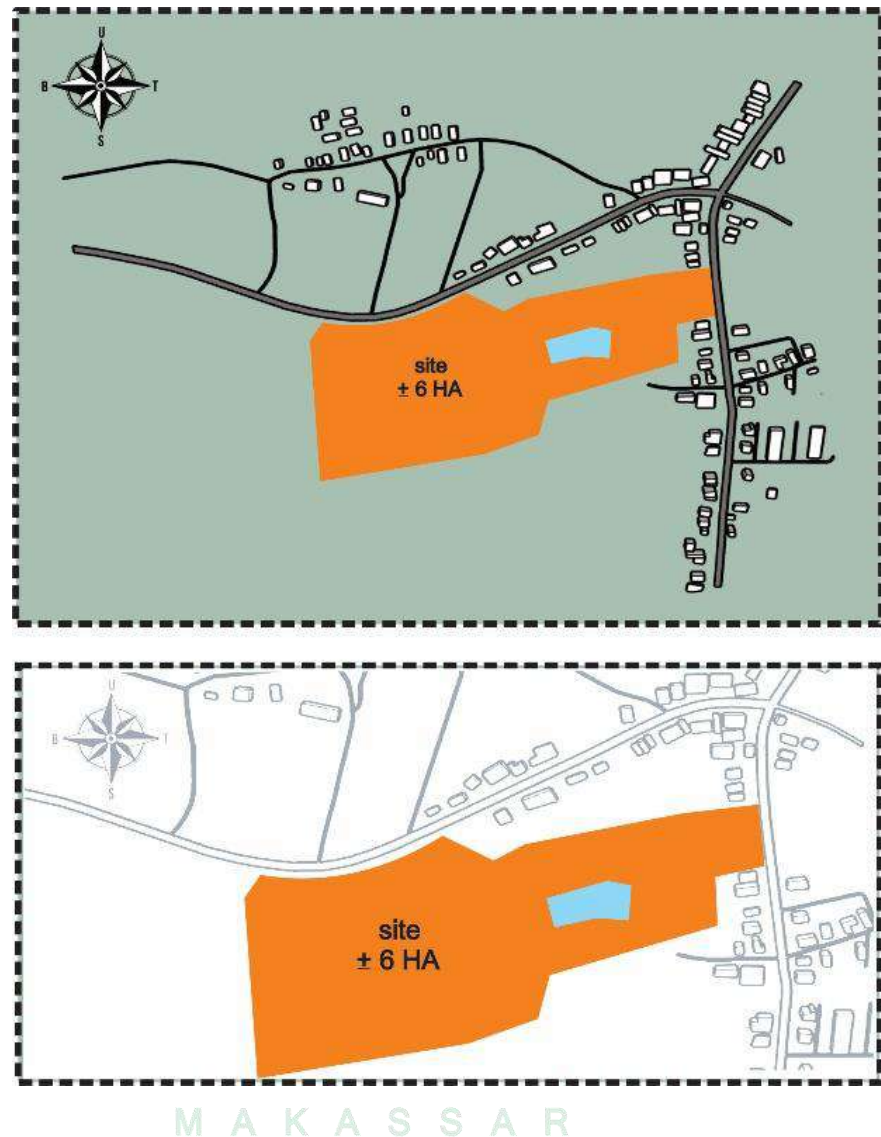
karakteristik Desa Liu

A. Luas	: 25.04 Km ²
B. Jumlah Penduduk	: 1.474 Jiwa, (bps.wajo 2020).
C. Batas Wilayah	: utara : desa mamminasae timur : desa laerung selatan : desa bottodongga barat : desa sakkoli

Gambar III. 6. Peta Kecamatan Terpilih
Sumber : (Olah Data, 2023)

B. Analisis Tapak

1. Ukuran Tapak



Gambar III. 7. Luas Tapak
Sumber : (Olah Data, 2023)

Tapak memiliki bentuk persegi panjang yang tidak simetri dengan luasan ± 8 Ha. Dengan ketentuan yang berlaku pada lokasi tapak yaitu GSB, KDB, KDH dan perkerasan.



Gambar III. 8. Kondisi Eksisting Tapak
 Sumber : (Olah Data, 2023)

2. Analisis aksesibilitas dan sirkulasi

Pencapaian ke tapak dapat diakses dengan mudah menggunakan kendaraan roda 2 dan juga mudah diakses mobil hal ini dikarenakan jalanan memiliki lebar jalan yang cukup, sehingga tidak terlalu menimbulkan kemacetan. Analisa perlu diperhatikan untuk mengetahui penempatan yang cocok untuk bangunan yang akan dirancang.

a. Kondisi



Gambar III. 9. Kondisi Aksesibilitas Dan Sirkulasi Ke Tapak
 Sumber : (Olah Data, 2023)

Berdasarkan gambar 3.10 dapat dilihat bahwa pencapaian menuju tapak dapat diakses dari Jl. Trans sulawesi

b. Analisis

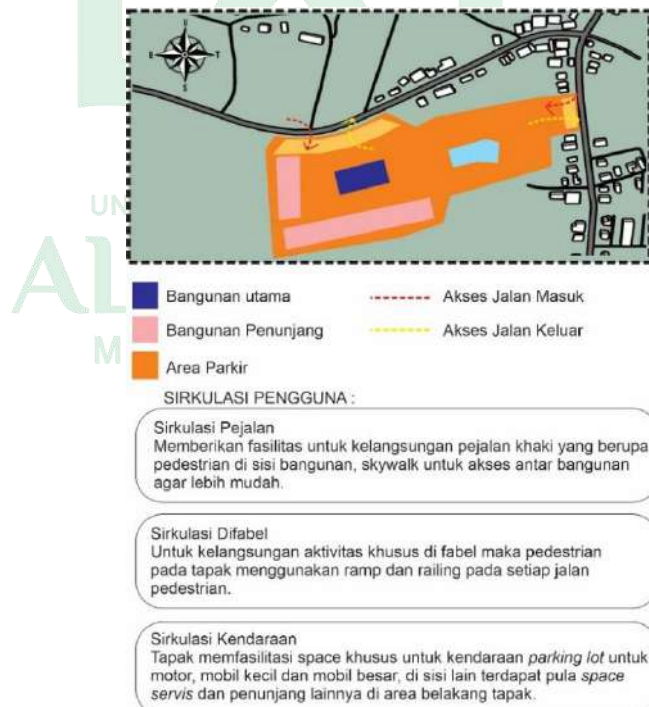
1) Potensi

- a. Tapak berada pada kawasan perlintasan para pengemudi yang akan lintas kabupaten maupun provinsi yang sesuai dengan fungsi bangunan.
- b. Berada disalah satu jalan arteri yang merupakan jalan nasional yang ada di Kabupaten Wajo.
- c. Berada dilahan *hook* yang memudahkan dalam pencapaian atau sirkulasi menuju tapak.

2) Hambatan

- a. Tapak dekat dengan pemukiman warga sehingga tapak menjadi pengaruh *internal noise* bagi pemukim disekitar tapak.

c. Tanggapan



Gambar III. 10. Tanggapan Aksesibilitas Dan Sirkulasi Ke Tapak
Sumber : (Olah Data, 2023)

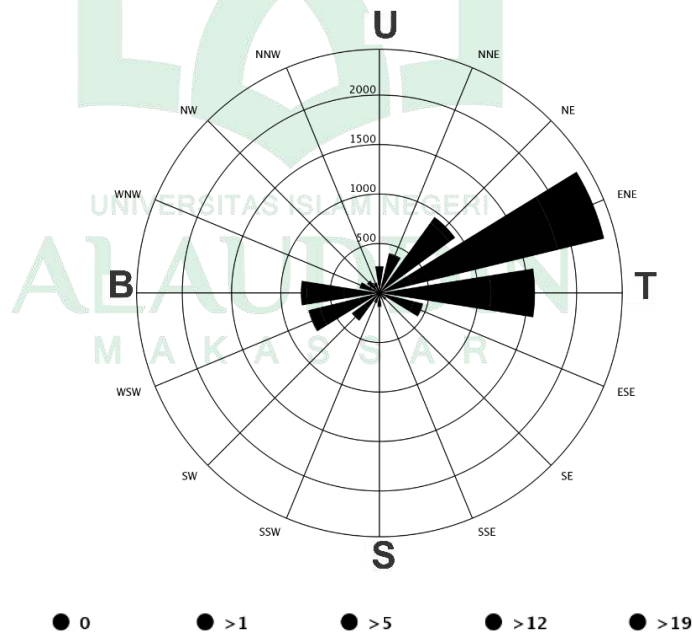
- 1) Akses keluar/masuk tapak dapat dilalui oleh kendaraan pribadi, transportasi umum dan pedestrian akan berada di sisi utara dan timur tapak yang terhubung langsung dengan jalan.
- 2) Pemberian trotoar atau jalur pedestrian pada tapak sebagai pembeda antara jalur pejalan kaki dan kendaraan untuk memberi keamanan bagi pengguna dari kendaraan yang lewat.

3. Analisis angin

Analisis angin diperlukan untuk menentukan peletakan bukaan maupun ventilasi pada suatu bangunan. Selain itu jika bangunan yang dirancang cukup tinggi di area dimana bangunan sekitar lebih rendah analisis angin diperlukan untuk menghindari terjadinya turbulensi angin dikarenakan perbedaan ketinggian bangunan dengan bangunan sekitar yang lebih rendah menahan angin dan menimbulkan terjadinya turbulen berupa pusaran angin kencang.

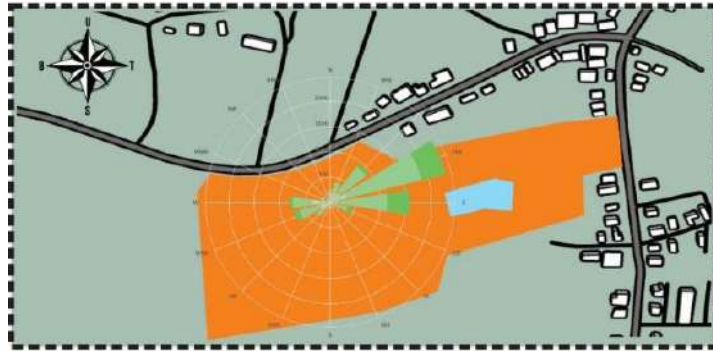
a. Kondisi

Berikut data angin pada lokasi tapak:



Gambar III. 11. Data angin
Sumber : Meteoblue.com,2023

Pada diagram Data windrose memperlihatkan bahwa angin terbesar berasal dari timur menuju tapak dengan kecepatan angin pada lokasi tapak berkisar antara 1-61 km/h.



Gambar III. 12. Kondisi Orientasi Angin Pada Tapak
Sumber : (Olah Data, 2023)

b. Analisis

1) Potensi

- a. Orientasi pergerakan angin yang datang dari timur ke arah tapak dapat dimanfaatkan sebagai penghawaan alami terhadap bangunan.

2) Hambatan

- a. Angin sebagai pembawa gelombang suara, debu dan kotoran.
- b. Jika bangunan dibuat menyesuaikan persis seperti tapak yang memanjang, maka angin akan langsung menghantam bangunan. Maka dibutuhkan rancangan yang membuat sirkulasi udara yang baik terhadap bangunan sehingga penghawaan alami dapat dimanfaatkan secara maksimal.

c. Tanggapan



Gambar III. 13. Tanggapan Analisis Angin

Sumber : (Olah Data, 2023)

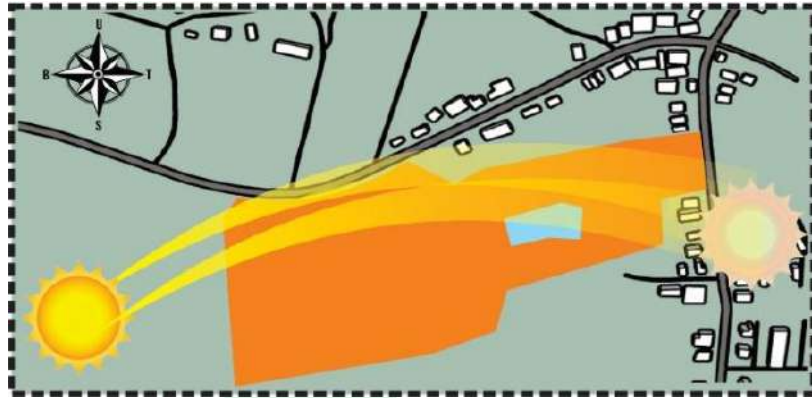
- 1) Mengendalikan dan memasukkan angin dengan menggunakan fasad dan bentuk bangunan yang dibuat melengkung sehingga angin dapat masuk melalui bukaan pada bangunan dan mengarahkan angin menggunakan fasad yang menyesuaikan dengan ketinggian bangunan.
- 2) Penataan vegetasi sebagai pengendali angin yang pada dasarnya vegetasi mengendalikan melalui penghalangan, pengarahannya, pembiasan dan penyerapan.
- 3) Orientasi massa bangunan diletakkan miring mengikuti arah angin datang dan membuat void dimana angin kemudian dapat menyebar ke lantai lain yang ada pada massa bangunan.
- 4) Memberikan bukaan-bukaan yang cukup besar agar angin dengan mudah masuk ke dalam setiap ruangan dengan maksimal.

4. Analisis matahari

Konsep terhadap orientasi matahari berperan penting dalam menentukan orientasi bangunan untuk memanfaatkan cahaya matahari yang diperlukan sebagai pencahayaan alami pada bangunan sehingga penggunaan energi untuk pencahayaan buatan dapat diminimalisir. Prinsip arsitektur Organik cahaya matahari pada siang hari yang silau

dapat diatasi dengan dibuatkan *shading* pada tampilan atau juga menggunakan tanaman rambat bangunan agar cahaya dapat direduksi.

1) Kondisi



Gambar III. 14. Kondisi Orientasi Matahari Pada Tapak
Sumber : (Olah Data, 2023)

Berdasarkan gambar 3.15 di atas kondisi tapak yang berada dipinggir jalan dan disekitar tapak bagian barat dan timur sebagian besar lahan kosong sehingga menyebabkan tapak terkena sinar matahari langsung dari sisi barat dan sisi timur.

2) Analisis

1) Potensi

- a. Mampu memaksimalkan penerangan dengan pencahayaan alami
- b. Pemanfaatan cahaya matahari pada sore hari sebagai *view* terbaik keluar bangunan

2) Hambatan

- a. Panas yang berlebih ke dalam tapak dan bangunan.

3) Tanggapan



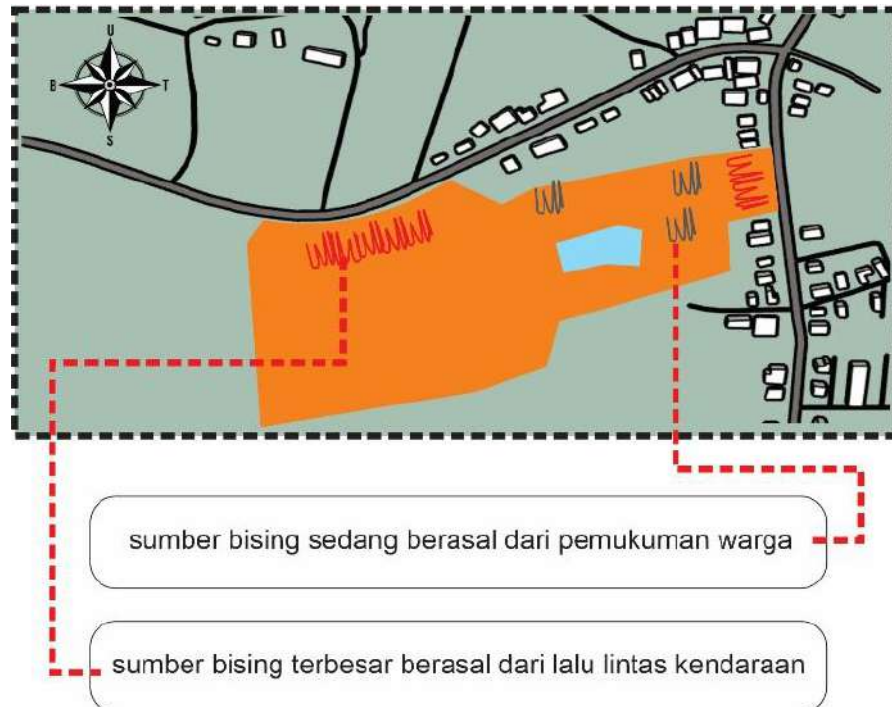
Gambar III. 15. Tanggapan Analisis Matahari
Sumber : (Olah Data, 2023)

- 1) Penambahan vegetasi yang diletakkan pada sisi timur dan barat tapak berfungsi sebagai *visual control* sekaligus *climate control* yang mereduksi pantulan cahaya serta intensitas cahaya yang masuk agar tidak terjadi peningkatan temperatur ruang yang signifikan.
- 2) Bukaan jendela dengan material yang transparan berupa kaca di tiap lantai ditempatkan pada seluruh sisi bangunan agar cahaya dapat terdistribusi dengan merata dan mendapatkan kesan ruang yang terbuka
- 3) Orientasi bukaan jendela maksimal berada pada sisi utara dan selatan bangunan untuk menghindari paparan sinar matahari langsung.
- 4) Mengatur perletakan bangunan Perletakan bangunan yang menyesuaikan dari arah datangnya cahaya matahari, baik yang secara tegak lurus maupun yang tidak tegak lurus.
- 5) Pemberian *secondary skin* pada sisi timur dan barat bangunan untuk mengontrol cahaya yang masuk ke dalam ruang.

5. Analisis kebisingan

Analisis kebisingan bertujuan untuk mengatasi masalah kebisingan yang diakibatkan oleh aktivitas kendaraan ataupun manusia yang terdapat pada lingkungan *site* dengan tujuan untuk memberikan rasa nyaman di dalam maupun di luar bangunan.

a. Kondisi



Gambar III. 16. Kondisi Kebisingan Pada Tapak
Sumber : (Olah Data, 2023)

Berdasarkan gambar 3.17 di atas kebisingan pada tapak dihasilkan oleh 2 jalan utama yang berada di sebelah timur yaitu Jl. Poros Makassar Palopo. Selain itu kebisingan juga ditimbulkan oleh bangunan yang berada di sekitar tapak yang berasal dari permukiman. Frekuensi kebisingan dihasilkan berbeda-beda tergantung tingkat intensitas pengguna.

b. Analisis

1) Potensi

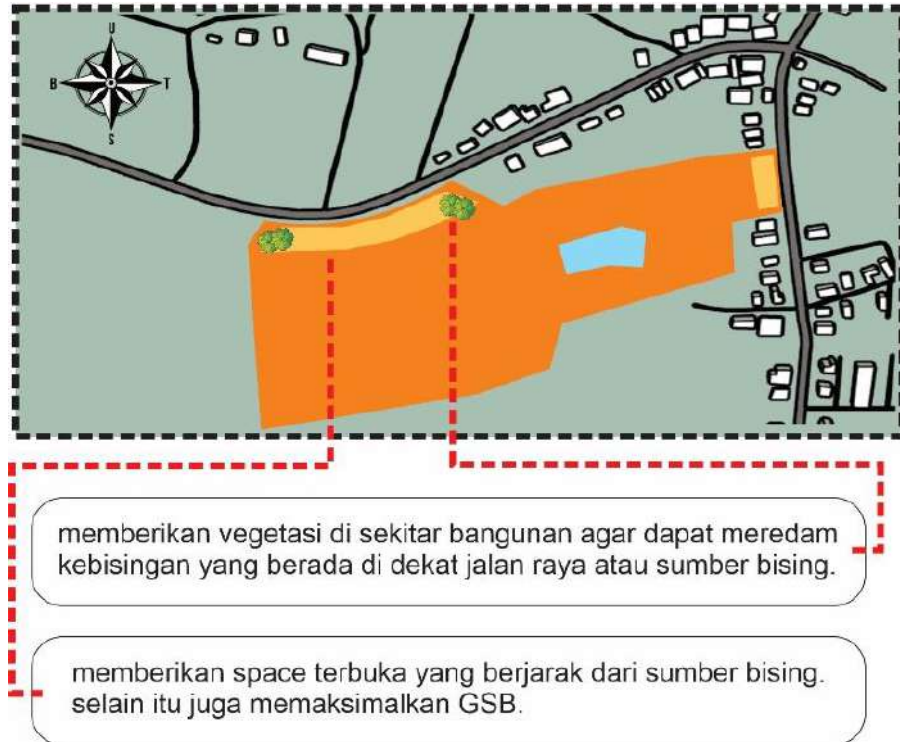
Jarak dari jalan dengan sempadan yang cukup jauh mampu meminimalisir kebisingan

Penggunaan vegetasi sebagai penghalang kebisingan

2) Hambatan

Tingkat kebisingan tinggi berada pada sisi timur tapak yang berbatasan langsung dengan jalan raya dua arah dan pertokoan.

c. Tanggapan



Gambar III. 17. Tanggapan Analisis Kebisingan
Sumber : (Olah Data, 2023)

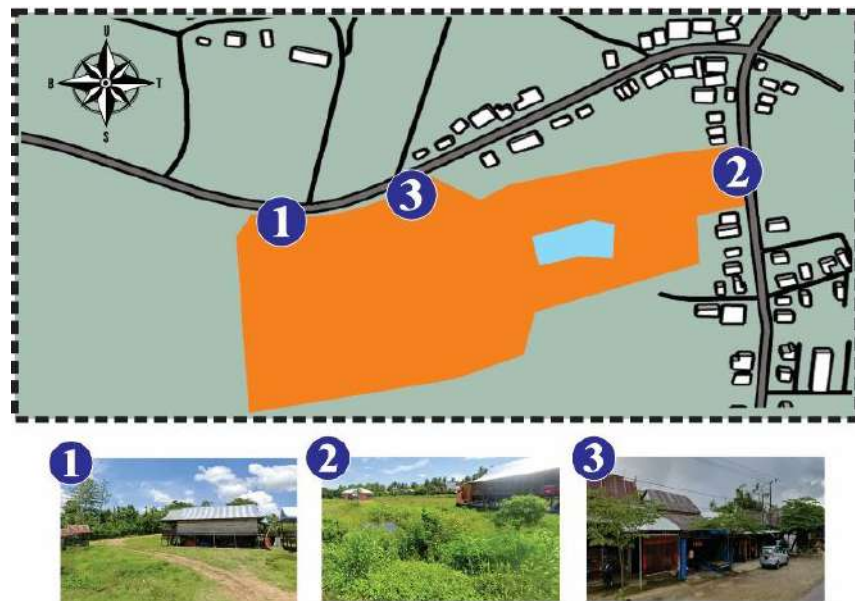
- 1) Penggunaan vegetasi yang berdaun lebat berfungsi mereduksi sumber bising dari luar tapak maupun dari tapak.
- 2) Penempatan bangunan lebih ke dalam atau jauh dari jalan
- 3) Penggunaan bahan isolasi akustik pada ruang-ruang tertentu
- 4) Masalah kebisingan juga dapat diatasi dengan sistem zoning, fasilitas yang tidak membutuhkan ketenangan yang serta fasilitas penunjang diletakkan berdekatan dengan zona bising sehingga. dapat berfungsi sebagai barrier terhadap fasilitas yang membutuhkan privasi tinggi

6. Analisis view

Analisis *view* bertujuan untuk mengoptimalkan *view* ke dalam maupun ke luar tapak. Pengoptimalan *view* pada tapak bertujuan untuk menentukan orientasi bangunan yang tepat sesuai dengan kebutuhan, fungsi perancangan *rest area* dan dapat memberikan kenyamanan bagi pengguna.

a. Kondisi

1) *View* ke luar tapak

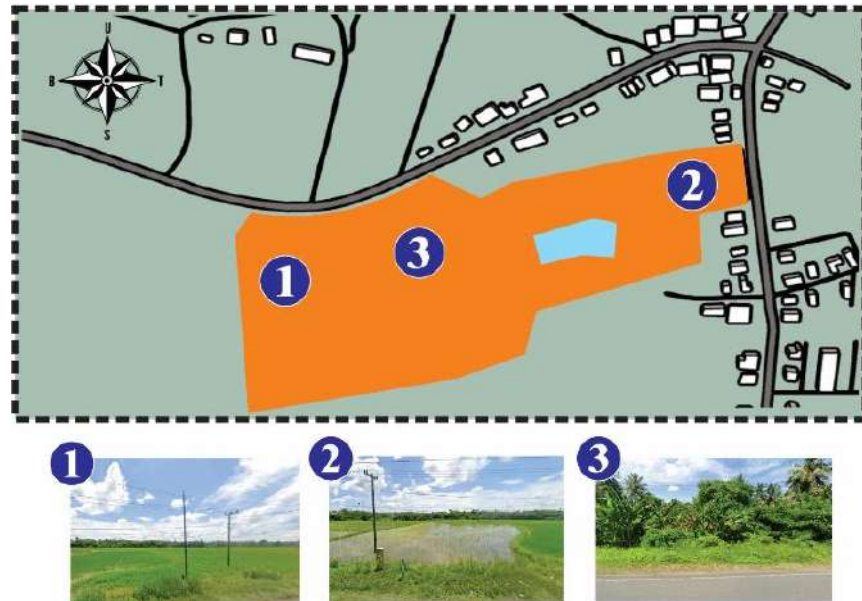


Gambar III. 18. Kondisi *View* Ke Luar Tapak

Sumber : (Olah Data, 2023)

Titik penting yang direspon *view*nya yaitu sepanjang jalan Poros Makassar Palopo, hal ini dikarenakan jalan tersebut merupakan akses utama menuju tapak. Disamping itu rata-rata bangunan disekitar adalah permukiman yang secara arsitektur tidak terlalu mencolok, sehingga prioritas dari *view* ke dalam dan ke luar tapak harus bisa memaksimalkan dari jalan tersebut.

2) *View* ke dalam tapak



Gambar III. 19. Kondisi *View* Ke Dalam Tapak
Sumber : (Olah Data, 2023)

b. Analisis

1) *View* ke luar tapak

Analisis yang dilakukan terhadap *view* ke luar tapak bertujuan untuk menentukan orientasi bangunan dan bukaan pada bangunan untuk memperlihatkan potensi *view* dari dalam ke luar tapak yang dapat dinikmati oleh pengguna di dalam dan di luar bangunan

a. Potensi

Karena berada di persimpangan jalan maka *view* ke luar tapak lebih berpotensi ke arah pertemuan ke dua jalan utama.

b. Hambatan

Kondisi tapak eksisting dengan perumahan dan pertokoan yang ada disekitar membuat *view* ke luar tapak tidak bisa optimal.

2) *View* ke dalam tapak

Analisis yang dilakukan terhadap *view* ke dalam tapak bertujuan untuk menentukan orientasi bangunan dan bukaan pada

bangunan sehingga mampu memperhatikan potensi *view* pada fasad bangunan.

a. Potensi

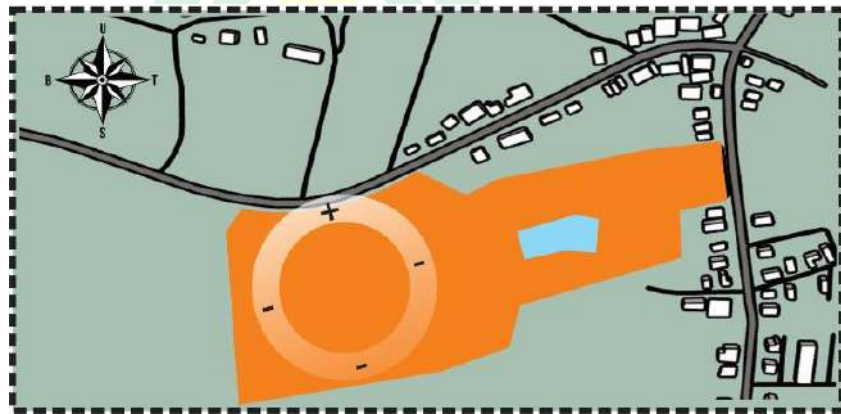
Posisi aksesibilitas yang mengarah ke tapak berpengaruh terhadap penentuan titik *view* terbaik dalam bangunan dan orientasi bangunan.

b. Hambatan

Fungsi bangunan sekitar lahan ini tidak memberikan potensi *view* yang bagus. Sehingga rancangan harus mampu memfokuskan *view* ke dalam lahan itu sendiri (*internal view*).

c. Tanggapan

1) View ke luar tapak

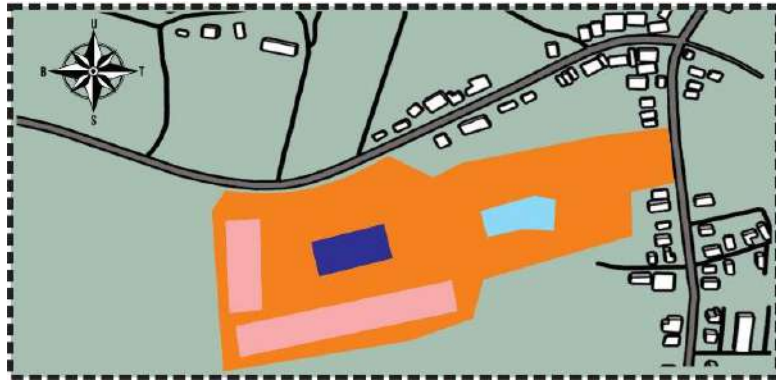


Gambar III. 20. Tanggapan View Ke Luar Tapak

Sumber : (Olah Data, 2023)

- a. Orientasi bukaan pada bangunan disesuaikan dengan arah view terbaik yaitu sepanjang jalan Poros Makassar Palopo.
- b. Bangunan dibuat ketinggian yang sepadan, sehingga pandangan tidak terhalangi dengan adanya perbedaan ketinggian.
- c. Ketinggian vegetasi ditentukan dan dipilih seberapa besar vegetasi yang digunakan, karena perletakan dan kerapatan juga menentukan pandangan yang dihasilkan oleh Penempatan vegetasi.

2) View ke luar tapak



Gambar III. 21. Tanggapan View Ke Luar Tapak
Sumber : (Olah Data, 2023).

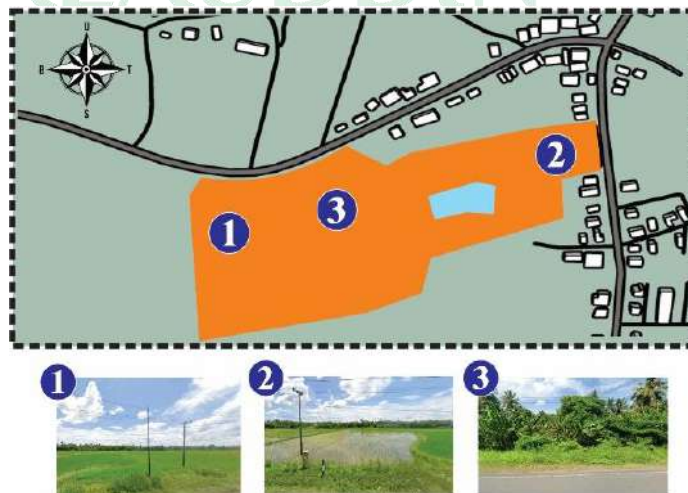
- a. View ke dalam tapak harus memberikan kesan pandang yang menarik bagi pengguna maupun pengunjung *rest area*. massa bangunan dibuat memanjang mengikuti bentuk tapak dan fasad bangunan dibuat zig-zag pada sisinya agar mampu menangkap pandangan.

7. Analisis vegetasi

Analisis vegetasi dalam perancangan bertujuan untuk mengetahui vegetasi pada tapak dan pemilihan vegetasi pada tapak yang sesuai dengan objek dan tema perancangan.

a. Kondisi

Tapak merupakan lahan kosong yang didominasi dengan rumput liar, terdapat vegetasi lain berupa jenis pohon peneduh.



Gambar III. 22. Kondisi tapak
Sumber : (Olah Data, 2023)

b. Analisis

1) Potensi

a. Vegetasi yang terdapat pada sisi barat tapak dapat berfungsi sebagai peredam kebisingan dari dalam tapak untuk area permukiman.

b. Hambatan

Lokasi tapak kurang terlihat dari arah barat karena disekitar tapak terdapat bangunan dan vegetasi.

c. Tanggapan

Ground cover :



Pennisetum purpureum
ground cover



belalang ekor kuda
Imperata Cylindrica

Climate control :



trembesi
celimate control



glodokan
Polyalthia longifolia

Peneduh :



ketapang kaca
Terminalia mantaly



kiara payung
Terminalia mantaly

Aesthetic Values :



bunga kupu-kupu
Oxalis triangularis



lida mertua
Sansevieria

M A K A S S A R

Gambar III. 23. Tanggapan Analisis Vegetasi
Sumber : (Olah Data, 2023)

Vegetasi yang diaplikasikan pada tapak perancangan berfungsi sebagai kontrol pandangan (*visual control*), Pengendali iklim (*climate control*), peneduh, nilai estetis (*aesthetic values*) dan penutup lantai (*ground cover*).

C. Analisis pelaku, aktivitas dan kebutuhan ruang

1. Analisis pelaku

Analisis ini bertujuan untuk mengetahui dan menentukan fungsi, alur kegiatan dan kebutuhan ruang dalam perancangan *rest area* antara lain yaitu:

- a. Pengunjung
- b. Pengelola
 - 1) Pengelola head office
 - 2) Pengelola front office
 - 3) Supplier
- c. Pemberi jasa
- d. *Service*

2. Analisis kegiatan dan kebutuhan ruang

Aktivitas atau kegiatan yang di lakukan pada *rest area* ini dapat di klasifikasikan menjadi empat kategori yaitu : kegiatan pengunjung, kegiatan pengelola, kegiatan pemberi jasa dan kegiatan *service*.

- a. Pengunjung

Tabel III. 1. Analisis Aktivitas Dan Kebutuhan Ruang Pengunjung

Pelaku	Aktivitas	Kebutuhan Ruang	Sifat Kegiatan
Pengunjung	- Memarkirkan kendaraan	- Parkiran	
	- Makan dan minum	- Foodcourt/ - Restoran - gazebo	
	- Belanja kebutuhan di perjalanan	- Minimarket	- publik
	- Sarana	- Sarana ibadah - Taman dan kolam	- Publik
	- Beristirahat	- Area istirahat	- Publik
	- Mengecek kendaraan	- Bengkel	- Publik
	- Mencuci kendaraan	- Carwash	- Publik
	- Mengisi BBM	- SPBU	- Publik
	- Mengambil uang	- ATM center	- Publik

Pelaku	Aktivitas	Kebutuhan Ruang	Sifat Kegiatan
	– Metabolisme	– Toilet – Ruang laktasi	– Publik

Sumber : (Olah Data, 2023).

b. Pengelola

Tabel III. 2. Analisis Aktivitas Dan Kebutuhan Ruang Pengelola

Pelaku	Aktivitas	Kebutuhan Ruang	Sifat Kegiatan
Pengelola head office	– Memarkirkan kendaraan	– Parkiran	
	– Makan dan minum	– Foodcourt/ – Restoran – gazebo	
	– Sarana	– Sarana ibadah – Taman dan kolam	– Publik
	– Koordinator rapat	– Ruang rapat	– Privat
	– Bekerja	– Ruang kerja	– Privat
	– Menerima tamu	– Ruang tamu	– Publik
	– Metabolisme	– Toilet – Ruang laktasi	– Publik
Pengelola front office	– Memarkirkan kendaraan	– Parkiran	– Publik
	– Makan dan minum	– Foodcourt/ – Restoran – gazebo	– publik
	– Sarana	– Sarana ibadah – Taman dan kolam	– Publik
	– Koordinator rapat	– Ruang rapat	– Privat
	– Bekerja	– Ruang kerja	– Privat
	– Menerima tamu	– Ruang tamu	– Publik
	– Metabolism	– Toilet – Ruang laktasi	– Publik
Supplier	– Memarkirkan kendaraan	– Parkiran	– Publik
	– Makan dan minum	– Foodcourt / – Restoran – gazebo	– publik
	– Sarana	– Sarana ibadah – Taman dan kolam	– Publik

Pelaku	Aktivitas	Kebutuhan Ruang	Sifat Kegiatan
	- Memasok persediaan	- Ruang persediaan	- Publik
	- Bekerja	- Ruang kerja	- Privat
	- Metabolisme	- Toilet - Ruang laktasi	- Publik

Sumber : (Olah Data, 2023).

c. Pemberi jasa

Tabel III. 3. Analisis Aktivitas Dan Kebutuhan Ruang Pemberi Jasa

Pelaku	Aktivitas	Kebutuhan Ruang	Sifat Kegiatan
Restoran dan Foodcourt	- Memasak	- Dapur	
	- Transaksi pembayaran	- Kasir	
	- Menyimpan bahan makanan	- Gudang bahan makanan	- Privat
	- Makan dan minum	- Rang makan - Gazebo	- Privat
	- Metabolisme	- Toilet - Ruang laktasi	- Publik
Minimarket	- Mendisplay produk	- Ruang display	- Semi publik
	- Transaksi pembayaran	- Kasir	- publik
	- Menyimpan persediaan barang	- Gudang (Ruang Penyimpanan barang)	- Privat
	- Makan dan minum	- Pantry - Foodcourt/ - Restoran - gazebo	- Privat
	- Metabolisme	- Toilet	- Publik
Carwash	- Mencuci kendaraan	- Ruang cuci	- Publik
	- Transaksi pembayaran	- Kasir	- publik
	- Menyimpan peralatan	- Gudang	- Privat
	- Makan dan minum	- Pantry - Foodcourt/ - Restoran - gazebo	- Privat
	- Metabolisme	- Toilet	- Publik

Pelaku	Aktivitas	Kebutuhan Ruang	Sifat Kegiatan
Bengkel	- Memperbaiki kendaraan	- Ruang bengkel	- publik
	- Display barang	- Ruang display	- Semi publik
	- Menyimpan sparepart	- Gudang	- Privat
	- Transaksi pembayaran	- Kasir	- publik
	- Makan dan minum	- Pantry - Foodcourt/ - Restoran - gazebo	- Privat
	- Metabolisme	- Toilet	- Publik
SPBU	- Menjual BBM	- SPBU	- publik
	- Mengawasi penjualan BBM	- Kantor pengelola	- Semi publik
	- Menyimpan persediaan BBM	- Tangki penyimpanan	- Privat
	- Makan dan minum	- Pantry - Foodcourt/ - Restoran - gazebo	- Privat
	- Metabolisme	- Toilet	- Publik

Sumber : (Olah Data, 2023).

d. *Service*

Tabel III. 4. Analisis Aktivitas Dan Kebutuhan Ruang *Service*

Pelaku	Aktivitas	Kebutuhan Ruang	Sifat Kegiatan
Service	- Memarkirkan kendaraan	- Parkiran	
	- Makan dan minum	- Pantry - Foodcourt/ - Restoran - gazebo	
	- Metabolisme	- Toilet - Ruang laktasi	- Publik
	- Bekerja		
	- Kelompok kebersihan	- Wilayah <i>rest area</i>	- Publik
	- Kelompol mekanikal elektrik	- Ruang cleaning service	- Semi Publik
		- Ruang ME - Ruang panel	- Privat - Privat

Pelaku	Aktivitas	Kebutuhan Ruang	Sifat Kegiatan
		- Ruang genset	- Privat
		- Penampungan air bersih	- Privat
		- Penampungan limbah	- Privat

Sumber : (Olah Data, 2023)

3. Kelompok ruang dan pola sirkulasi ruang

a. Kelompok ruang

Tabel III. 5 Analisis Kelompok Ruang

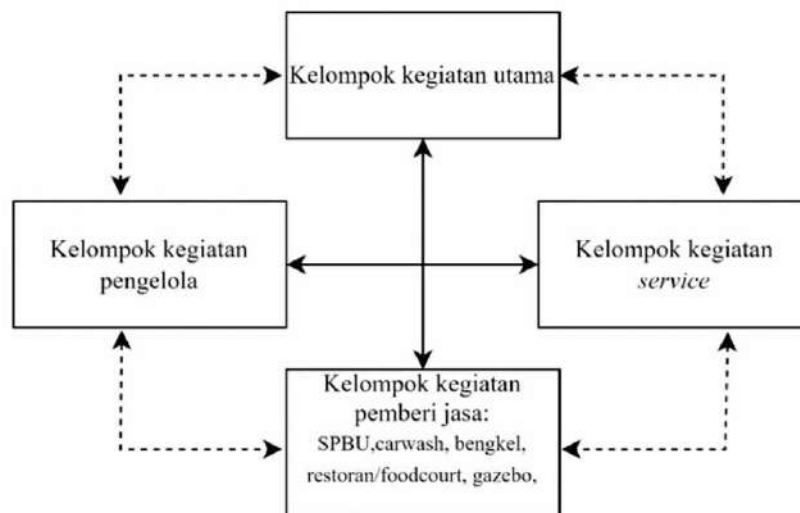
Pelaku	Kebutuhan Ruang
Pengunjung	- Parkiran
	- Foodcourt
	- Restoran
	- Gazebo
	- Minimarket
	- Sarana ibadah
	- Taman dan kolam
	- Area istirahat
	- Bengkel
	- Carwash
	- SPBU
	- ATM center
	- Toilet
	- Toilet Umum
Pengelola head office	- Parkiran
	- Foodcourt
	- Restoran
	- Gazebo
	- Sarana ibadah
	- Ruang rapat
	- Ruang kerja
	- Ruang tamu
- Toilet	
- Ruang laktasi	
Pengelola front office	- Parkiran
	- Foodcourt
	- Restoran
	- Gazebo
	- Sarana ibadah
	- Ruang rapat
	- Ruang kerja
	- Ruang tamu

Pelaku	Kebutuhan Ruang
	<ul style="list-style-type: none"> - Toilet - Ruang laktasi
Supplier	<ul style="list-style-type: none"> - Parkiran - Foodcourt - Restoran - gazebo - Sarana ibadah - Ruang persediaan - Ruang kerja - Toilet - Ruang laktasi
Restoran dan foodcourt	<ul style="list-style-type: none"> - Dapur - Kasir - Janitor - Gudang bahan makanan - Ruang makan - Gazebo - Toilet - Ruang laktasi
Minimarket	<ul style="list-style-type: none"> - Ruang display - Kasir - Janitor - Gudang barang - Pantry - Toilet
Carwash	<ul style="list-style-type: none"> - Ruang cuci - Kasir - Gudang - pantry - Toilet
Bengkel	<ul style="list-style-type: none"> - Ruang bengkel - Ruang display - Gudang - Kasir - pantry - Toilet
SPBU	<ul style="list-style-type: none"> - SPBU - Kantor pengelola - Tangki penyimpanan - pantry - Toilet
Service	<ul style="list-style-type: none"> - Parkiran - <i>Foodcourt</i> /restoran - Sarana ibadah - Toilet - Ruang laktasi

Pelaku	Kebutuhan Ruang
	- Wilayah <i>rest area</i>
	- Ruang cleaning service
	- Ruang ME
	- Ruang panel
	- Ruang genset
	- Penampungan air bersih
	- Penampungan limbah
Masjid	- Parkiran
	- Ruang sholat
	- Ruang mimbar
	- Gudang
	- Ruang audio
	- Tempat wudhu
ATM Center	- toilet
	- Ruang ATM
Toilet Umum	- Ruang server
	- Wc
	- janitor

Sumber : (Olah Data, 2023)

b. Hubungan ruang



→ Hubungan sangat erat

-.-> Hubungan kurang erat

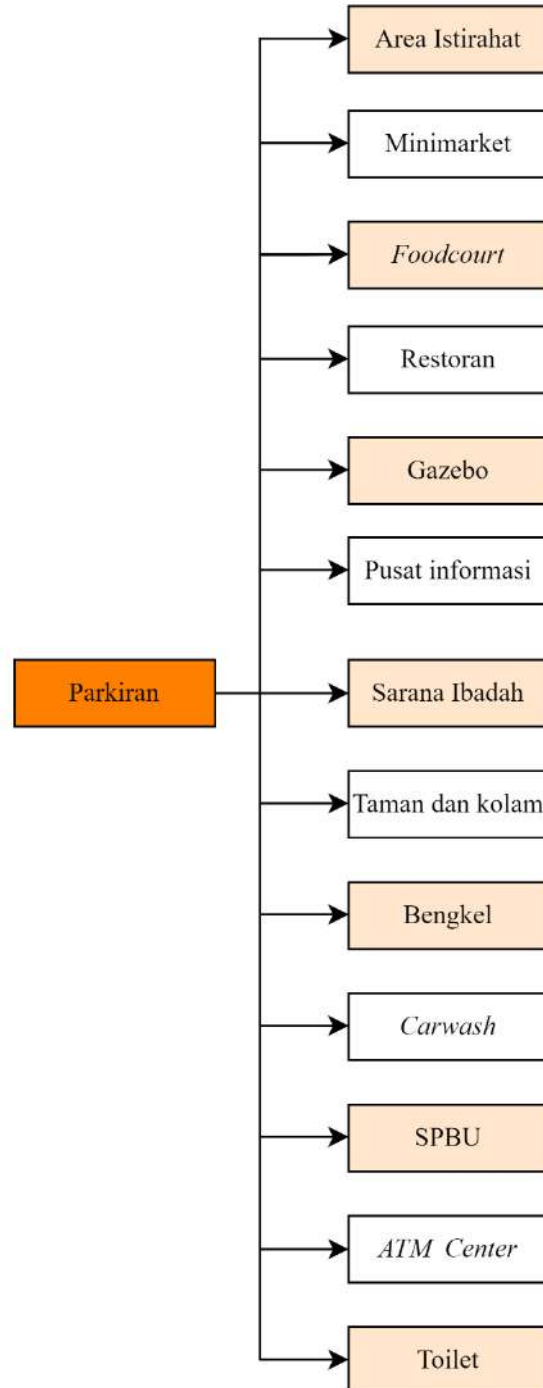
Gambar III. 24. Analisis Hubungan Ruang

Sumber : (Olah Data, 2023)

c. Pola sirkulasi ruang

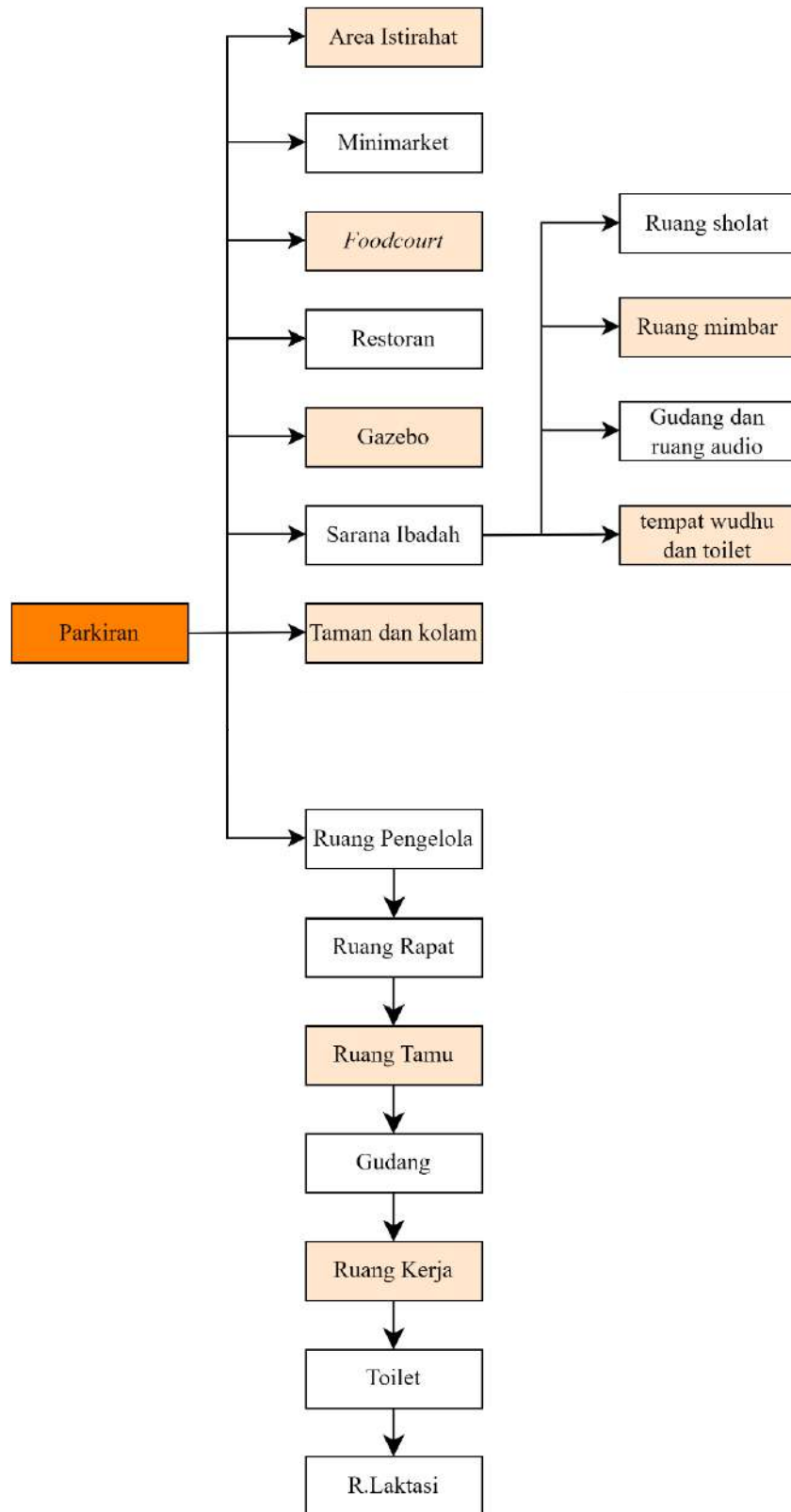
Berikut sirkulasi ruang sesuai dengan kelompok kegiatan pelaku yang ada di *rest area*, yaitu:

1) Pengunjung



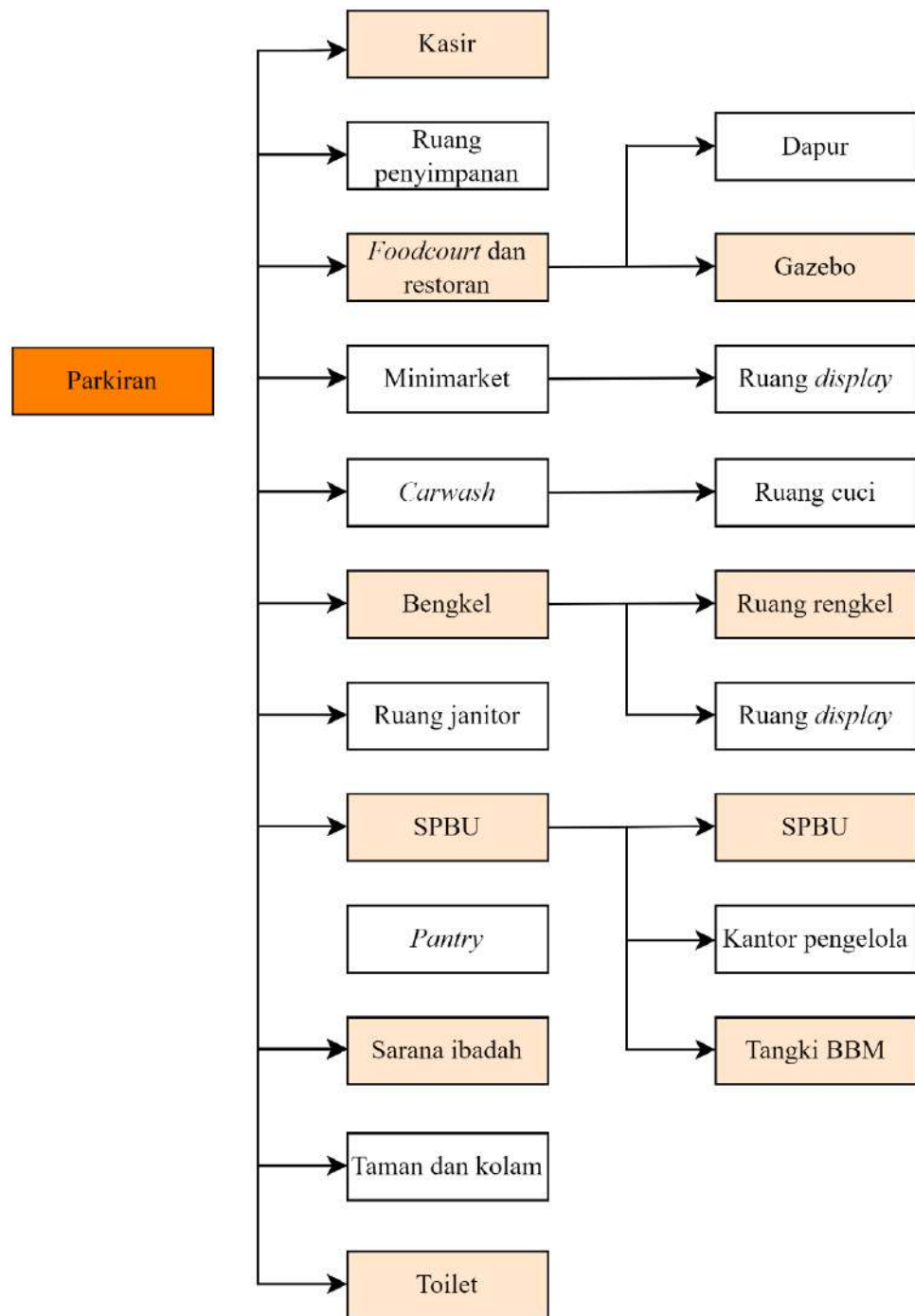
Gambar III. 25. Analisis Pola Sirkulasi Pengunjung
Sumber : (Olah Data, 2023)

2) Pengelola dan sarana prasarana



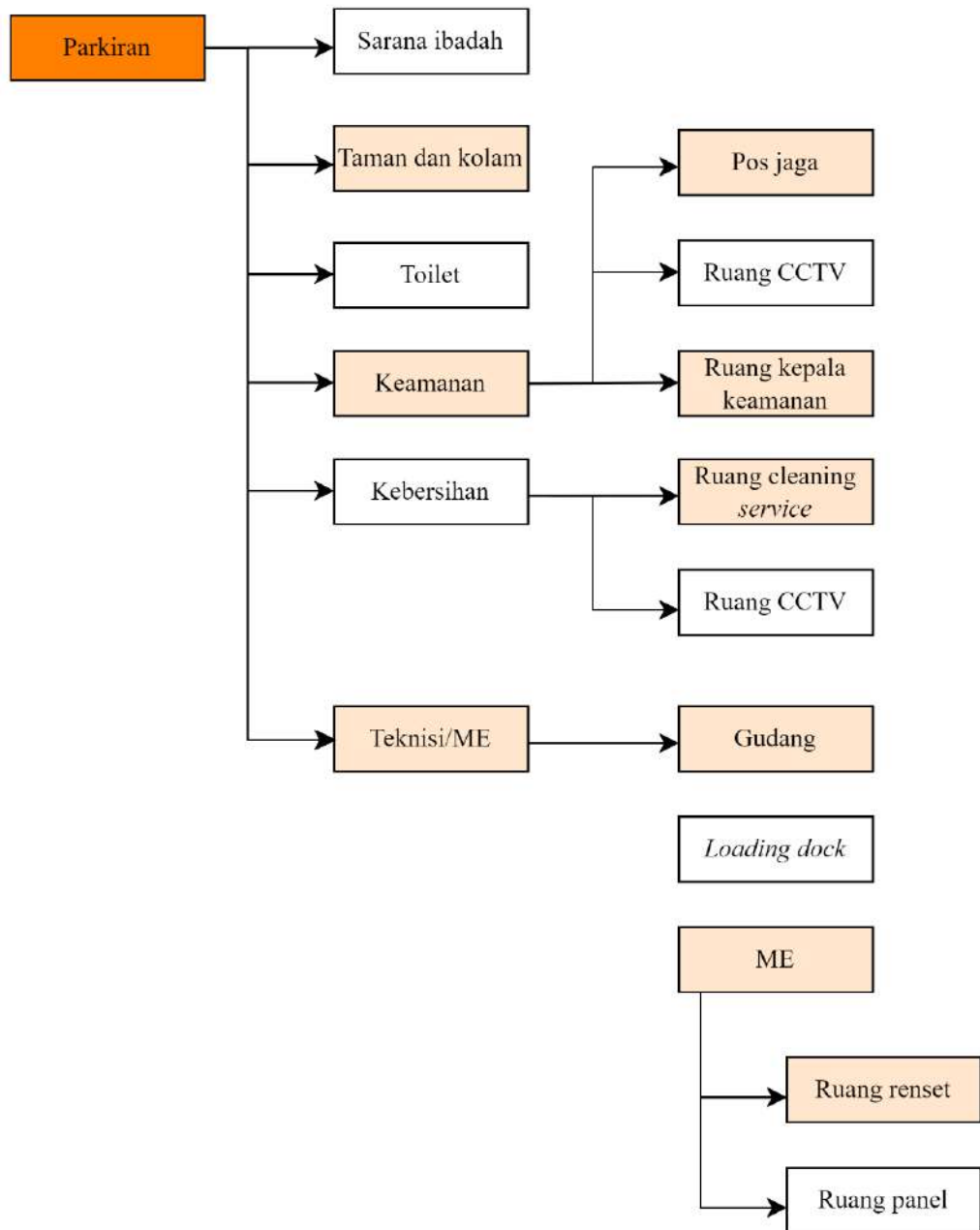
Gambar III. 26. Analisis Pola Sirkulasi Pengelola
Sumber : (Olah Data, 2023)

3) Pemberi jasa



Gambar III. 27. Analisis Pola Sirkulasi Pemberi Jasa
Sumber : (Olah Data, 2023).

4) *Service*



Gambar III. 28. Analisis Pola Sirkulasi Service
Sumber : (Olah Data, 2023)

4. Analisis besaran ruang

a. Analisis perhitungan besaran ruang

Analisis besaran ruang dilakukan untuk mendapatkan gambaran besaran atau dimensi ruang yang digunakan dalam perancangan *creative co-working space* dengan merujuk pada standar besaran ruang yang telah ada. Adapun sumber besaran ruang yang akan dijadikan acuan dalam analisis besaran ruang :

- 1) Studi pustaka
 - a. Neufert's Architects Data (NAD)
 - b. Time Saver Standart (TSS)
- 2) Studi Preseden (SP)
- 3) Asumsi (AS)
- 4) Studi Ruang Khusus (SRK)
- 5) *Mechanical electrical equipment* (MEE)



Tabel III. 6. Analisis Besaran Unit Kegiatan Pemberi Jasa (*Foodcourt*)

UNIT KEGIATAN PEMBERI JASA					
FOODCOURT					
Nama Ruang	Kapasitas	Standar	Sumber	Kebutuhan	Luas
Retail & Dapur	4 orang	12m ²	NAD	10 bh	120 m ²
Kasir	2-3 orang	6 m ²	AS	1 bh	6 m ²
Selasar (Entrance)	20-40 orang	60 m ²	SK	1 bh	60 m ²
Area makan	150-200 orang	300 m ²	NAD	1 bh	300 m ²
Toilet pria	3-4 orang	0,89 m ² /ur x 4 1,53 m ² /wc x 4 0,92 m ² /ws x 3 =12,44 m ²	TSS	1 bh	49.76 m ²
Toilet wanita	3-5 orang	1,53 m ² /wc x 5 0,92 m ² /ws x 3 =10,41 m ²	TSS	1 bh	52.05 m ²
JUMLAH LUASAN					587.81 m²

Sumber : (Olah Data, 2023)

Tabel III. 7. Analisis Besaran Unit Kegiatan Pemberi Jasa (Restoran)

UNIT KEGIATAN PEMBERI JASA					
RESTORAN					
Nama Ruang	Kapasitas	Standar	Sumber	Kebutuhan	Luas
Dapur	10-15 orang	45 m ²	NAD	1 bh	45 m ²
Kasir	2-3 orang	6 m ²	AS	1 bh	6 m ²
Ruang penyimpanan	5 orang	7,5 m ²	SK	1 bh	7.5 m ²
Area makan umum	150-200 orang	300 m ²	NAD	1 bh	300 m ²
R. makan VIP	60-80 orang	120 m ²	NAD	1 bh	120 m ²

UNIT KEGIATAN PEMBERI JASA					
RESTORAN					
Nama Ruang	Kapasitas	Standar	Sumber	Kebutuhan	Luas
Toilet pria	3-4 orang	0,89 m ² /ur x 4 1.53 m ² /wc x 4 0,92 m ² /ws x 3 =12,44 m ²	TSS	1 bh	49.76 m ²
Toilet wanita	3-5 orang	1.53 m ² /wc x 5 0,92 m ² /ws x 3 =10,41 m ²	TSS	1 bh	52.05 m ²
JUMLAH LUASAN					580.31 m²

Sumber : (Olah Data, 2023)

Tabel III. 8. Analisis Besaran Unit Kegiatan Pemberi Jasa (Minimarket)

UNIT KEGIATAN PEMBERI JASA					
MINIMARKET					
Nama Ruang	Kapasitas	Standar	Sumber	Kebutuhan	Luas
Ruang display	100-150 orang	300 m ²	SK	1 bh	300 m ²
Kasir	5-10 orang	15 m ²	AS	1 bh	15 m ²
Ruang penyimpanan	10-15 orang	30 m ²	SK	1 bh	30 m ²
Pantry	5 orang	7,5 m ²	NAD	1 bh	7.5 m ²
Toilet pria	2 orang	1.53 m ² /wc 0,92 m ² /ws =2.45 m ²	TSS	1 bh	2.45 m ²
Toilet wanita	2 orang	1.53 m ² /wc 0,92 m ² /ws =2.45 m ²	TSS	1 bh	2.45 m ²
JUMLAH LUASAN					357,4 m²

Sumber : (Olah Data, 2023)

Tabel III. 9. Analisis Besaran Unit Kegiatan Pemberi Jasa (*Carwash*)

UNIT KEGIATAN PEMBERI JASA					
CARWASH					
Nama Ruang	Kapasitas	Standar	Sumber	Kebutuhan	Luas
Ruang cuci (<i>track</i>)	5-15 mobil	4x6 m	SK	15 bh	360 m ²
Kasir	2 orang	3 m ²	AS	1 bh	3 m ²
Gudang	5 orang	10 m ²	SK	1 bh	10 m ²
Pantry	6 orang	12 m ²	NAD	1 bh	12 m ²
Toilet pria	2-6 orang	1.53 m ² /wc 0,92 m ² /ws =2.45 m ²	TSS	2 bh	14,7 m ²
Toilet wanita	2-6 orang	1.53 m ² /wc 0,92 m ² /ws =2.45 m ²	TSS	2 bh	14,7 m ²
JUMLAH LUASAN					414,4 m²

Sumber : (Olah Data, 2023)

Tabel III. 10. Analisis Besaran Unit Kegiatan Pemberi Jasa (Bengkel)

UNIT KEGIATAN PEMBERI JASA					
BENGKEL					
Nama Ruang	Kapasitas	Standar	Sumber	Kebutuhan	Luas
Ruang perbaikan	5-15 mobil	4x6 m	SK	15 bh	360 m ²
Ruang display	20-30 orang	60 m ²	SK	1 bh	60 m ²
Gudang	5 orang	10 m ²	SK	1 bh	10 m ²
Pantry	6 orang	12 m ²	NAD	1 bh	12 m ²
Toilet pria	2-6 orang	1.53 m ² /wc 0,92 m ² /ws	TSS	2 bh	14,7 m ²

UNIT KEGIATAN PEMBERI JASA					
BENGKEL					
Nama Ruang	Kapasitas	Standar	Sumber	Kebutuhan	Luas
		=2.45 m ²			
Toilet wanita	2-6 orang	1.53 m ² /wc 0,92 m ² /ws =2.45 m ²	TSS	2 bh	14,7 m ²
JUMLAH LUASAN					471,4 m²

Sumber : (Olah Data, 2023)

Tabel III. 11. Analisis Besaran Unit Kegiatan Pemberi Jasa (SPBU)

UNIT KEGIATAN PEMBERI JASA					
SPBU					
Nama Ruang	Kapasitas	Standar	Sumber	Kebutuhan	Luas
SPBU	12 mobil	50 m ² /mobil	SK	1 bh	600 m ²
Tangki BBM	2 orang	35 m ²	SK	2 bh	140 m ²
JUMLAH LUASAN					740 m²

Sumber : (Olah Data, 2023)

Tabel III. 12. Analisis Jumlah Besaran Unit Kegiatan Pemberi Jasa

Kelompok kegiatan pemberi jasa	Luas kebutuhan ruang
Foodcourt	587,81 m ²
Restoran	580,31 m ²
Minimarket	357,4 m ²
Carwash	414,4 m ²
Bengkel	471,4 m ²
SPBU	740 m ²
JUMLAH LUASAN	3151,32 m²
Flow 100%	3151,32 m²
TOTAL LUASAN	6302,64 m²

Sumber : (Olah Data, 2023)

Tabel III. 13. Analisis Besaran Unit Kegiatan Pengelola

UNIT KEGIATAN PENGELOLA					
Nama Ruang	Kapasitas	Standar	Sumber	Kebutuhan	Luas
Ruang rapat	10-15 orang	36 m ²	NAD	1 bh	60 m ²
Ruang direktur	3 orang	60 m ²	NAD	1 bh	36 m ²
Ruang <i>manager</i> keuangan	1 orang	20 m ²	NAD	1 bh	20 m ²
Ruang manager opsional	1 orang	20 m ²	NAD	1 bh	20 m ²
Ruang bendahara	4 orang	24 m ²	NAD	1 bh	24 m ²
Ruang staf	6 orang	36 m ²	NAD	1 bh	36 m ²
Resepsionis	2 orang	12 m ²	NAD	1 bh	12 m ²
Ruang tunggu	4 orang	16 m ²	NAD	1 bh	16 m ²
Pantry	6 orang	12 m ²	NAD	1 bh	12 m ²
R. Panel	4 orang	2 m ² / orang	NAD	1 bh	8 m ²
Toilet pria	4 orang	0,89 m ² /ur	TSS	1 bh	13,36 m ²

UNIT KEGIATAN PENGELOLA					
Nama Ruang	Kapasitas	Standar	Sumber	Kebutuhan	Luas
		1,53 m ² /wc 0,92 m ² /ws =3,34 m ²			
Toilet wanita	4 orang	1,53 m ² /wc 0,89 m ² /ws =2,42 m ²	TSS	1 bh	9,68 m ²
Ruang laktasi	2 orang	2 m ²	AS	1 bh	2 m ²
JUMLAH LUASAN					269,04 m²
Flow 60%					161,424 m²
TOTAL LUASAN					430,464 m²

Sumber : (Olah Data, 2023)

Tabel III. 14. Analisis Besaran Unit Kegiatan Masjid

UNIT KEGIATAN MASJID					
Nama Ruang	Kapasitas	Standar	Sumber	Kebutuhan	Luas
Ruang sholat	200 orang	300 m ²	NAD	1 bh	300 m ²
Ruang mimbar	3-5 orang	10 m ²	AS	1 bh	10 m ²
Ruang imam	5 orang	10 m ²	AS	1 bh	10 m ²
Ruang audio	5 orang	10 m ²	AS	1 bh	10 m ²
Tempat wudhu	15 orang	2 m ² /orang	AS	2 bh	60 m ²
Toilet pria	2 orang	1.53 m ² /wc 0,89 m ² /ws =2,42 m ²	TSS	3 bh	7.26 m ²
Toilet wanita	2 orang	1.53 m ² /wc 0,89 m ² /ws =2,42 m ²	TSS	3 bh	7.26 m ²

UNIT KEGIATAN MASJID					
Nama Ruang	Kapasitas	Standar	Sumber	Kebutuhan	Luas
JUMLAH LUASAN					404,52 m²
Flow 60%					242,712 m²
TOTAL LUASAN					647,232 m²

Sumber : (Olah Data, 2023)

Tabel III. 15. Analisis Besaran Unit Kegiatan *Service*

UNIT KEGIATAN SERVICE (POWER HOUSE)					
Nama Ruang	Kapasitas	Standar	Sumber	Kebutuhan	Luas
Ruang trafo	1 unit	-	MEE	1 bh	30 m ²
Ruang kelistrikan	1 unit	-	MEE	1 bh	30 m ²
Ruang genset	1 unit	-	MEE	1 bh	30 m ²
Penampungan air bersih	1 unit	-	AS	1 bh	80 m ²
Ruang pompa	1 unit	-	MEE	1 bh	90 m ²
JUMLAH LUASAN					260 m²
Flow 60%					156 m²
TOTAL LUASAN					416 m²

Sumber : (Olah Data, 2023)

Tabel III. 16. Analisis Besaran Unit Kegiatan ATM Center

ATM Center					
Nama Ruang	Kapasitas	Standar	Sumber	Kebutuhan	Luas
Mesin ATM	5 mesin	2 m ² /mesin	AS	2 bh	20 m ²
Ruang server	2 orang	1.53 m ²	AS	2 bh	6,12 m ²

ATM Center					
Nama Ruang	Kapasitas	Standar	Sumber	Kebutuhan	Luas
JUMLAH LUASAN					26,12 m²
Flow 60%					15,67 m²
TOTAL LUASAN					41,79 m²

Sumber : (Olah Data, 2023)

Tabel III. 17. Analisis Besaran Unit Kegiatan Toilet Umum

Toilet Umum					
Nama Ruang	Kapasitas	Standar	Sumber	Kebutuhan	Luas
Toilet pria	5-10 orang	0,89 m ² /ur 1,53 m ² /wc 0,92 m ² /ws =3,34 m ²	TSS	10 bh	33,4 m ²
Toilet wanita	5-15 orang	1,53 m ² /wc 0,89 m ² /ws =2,42 m ²	TSS	12 bh	29,04 m ²
JUMLAH LUASAN					62,44 m²
Flow 60%					37,464 m²
TOTAL LUASAN					99,90 m²

Sumber : (Olah Data, 2023)

b. Analisis perhitungan lahan parkir

Perhitungan lahan parkir dilakukan untuk mengetahui jumlah pengguna dan lahan parkir yang dibutuhkan agar dapat menampung kendaraan dari pengguna *rest area*.

Tabel III. 18. Analisis Besaran Lahan Parkiran Pengunjung

UNIT KEGIATAN PARKIRAN					
PENGUNJUNG					
Nama Ruang	Kapasitas	Standar	Sumber	Kebutuhan	Luas
Mobil	200 mobil	12 m ² /mobil	NAD	-	2,400 m ²
Truk	20 mobil	45,5 m ² /mobil	NAD	-	910 m ²
Bus	20 mobil	41 m ² /mobil	NAD	-	820 m ²
Motor	200 motor	2,5 m ² /motor	NAD	-	500 m ²
JUMLAH LUASAN					4630 m²
Flow 100%					4630 m²
TOTAL LUASAN					9260 m²

Sumber : (Olah Data, 2023)

Dengan demikian didapatkan hasil luas kebutuhan ruang pada perencanaan *rest area* yang dapat diuraikan seperti tabel berikut:

Tabel III. 19. Total Kebutuhan Besaran Ruang *Rest Area*

Kelompok kegiatan	Luas kebutuhan ruang
Pemberi Jasa	6.302,64 m ²
Pengelola	430,464 m ²
Masjid	647,232 m ²
<i>Service (Power House)</i>	416 m ²
<i>ATM Center</i>	41,79 m ²
Toilet Umum	99,90 m ²
Parkiran	9260 m ²
TOTAL LUASAN	9.970,05 m²

Sumber : (Olah Data, 2023)

c. Analisis regulasi

1) Analisis regulasi

Regulasi yang diperlukan pada tapak antara lain GSB, KSB dan RTH. Tapak memiliki luas sekitar 6.1 Ha. Dengan mengacu pada RTRW Kabupaten Wajo ditemukan regulasi tapak sebagai berikut:

a) GSB

Garis Sempadan Bangunan (GSB) jika belum ditentukan minimal separuh lebar badan jalan atau sungai ditambah 1 m, dihitung dari batas tepi bahu jalan atau sungai.

Segingga menentukan GSB sebagaiberikut :

- (1) Utara berbatasan Jalan Poros Makassar Palopo dengan lebar jalan 8 m', maka $GSB = (8 : 2) + 1 + 5 \text{ m}'$.
- (2) Timur berbatasan Jalan Poros Bone Palopo dengan lebar jalan 8 m', maka $GSB = (8 : 2) + 1 + 5 \text{ m}'$.

Berdasarkan perhitungan diatas maka garis sempadan bangunan sesuai dengan aturan yang berlaku yaitu 5 m' pada jalan poros Makassar Palopo dan 5 m' pada Jalan Poros Bone Palopo.

b) KDB

Menurut PERDA RTRW Kabupaten Wajo, bahwasanya kawasan terminal dan Kawasan wisata memiliki Koefisien Dasar

Bangunan (KDB) : maks. 60 %

$$\begin{aligned} \text{KDB} &= \text{luas tapak} \times 60\% \\ &= 80.000 \text{ m}^2 \times 60\% \\ &= 48.000 \text{ m}^2 \end{aligned}$$

c) RTH

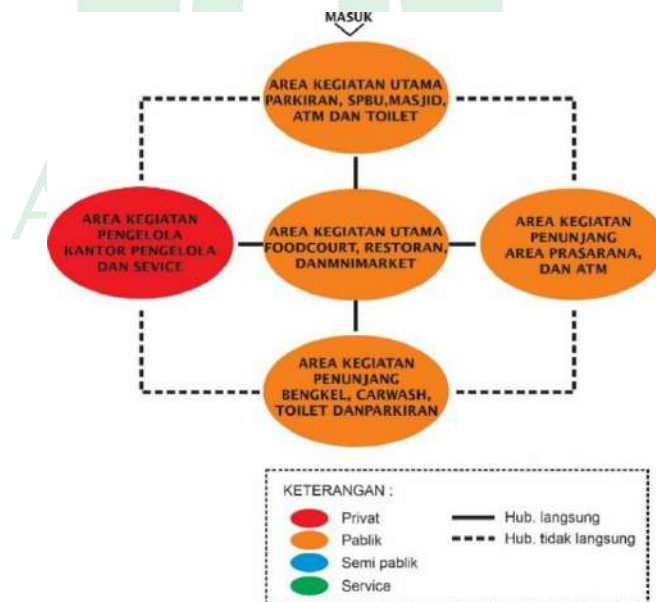
Menurut PERDA RTRW Kabupaten Wajo, bahwasanya kawasan terminal dan Kawasan wisata memiliki Ruang Terbuka Hijau (RTH) : min. 30 %

$$\begin{aligned} \text{RTH} &= \text{luas tapak} \times 40\% \\ &= 80.000 \text{ m}^2 \times 40\% \\ &= 32.000 \text{ m}^2 \end{aligned}$$

D. Hubungan antara ruang

Pola hubungan ruang pada perancangan *rest area* ini menggunakan metode *bubble diagram*, pola hubungan ruang ini dibuat dengan tujuan untuk mendapatkan urutan ruang, sifat ruang, dan bentuk. Adapun pola hubungan ruang sebagai berikut

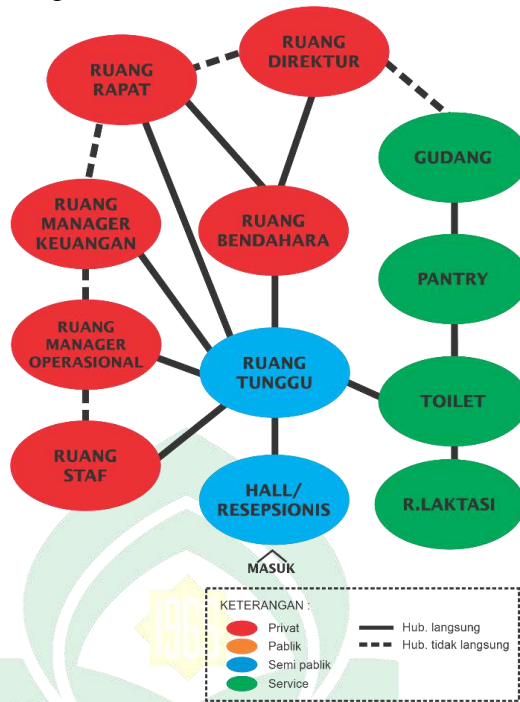
1. Hubungan Ruang Secara Makro



Gambar III. 29. Analisis Hubungan Ruang Rest Area
Sumber : (Olah Data, 2023)

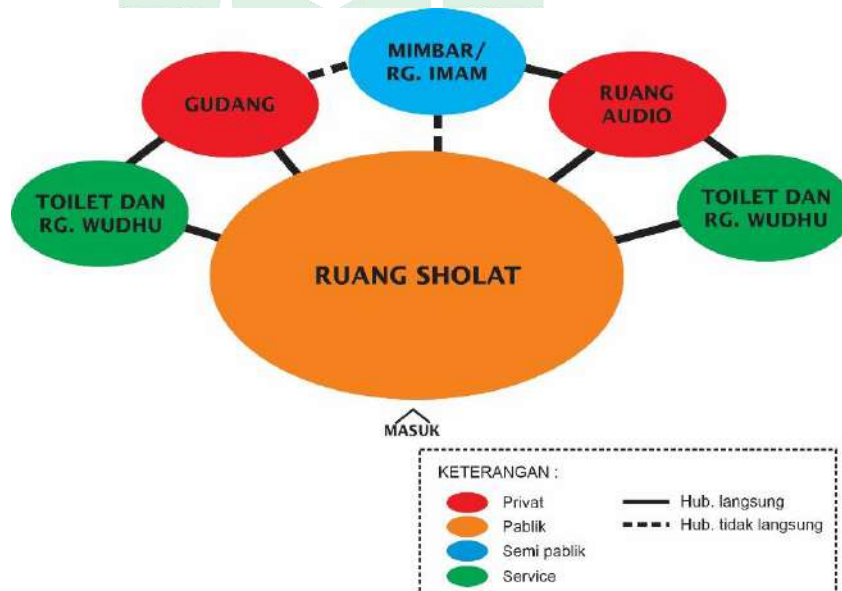
2. Hubungan Ruang Secara Makro

a. Hubungan Ruang Pengelola



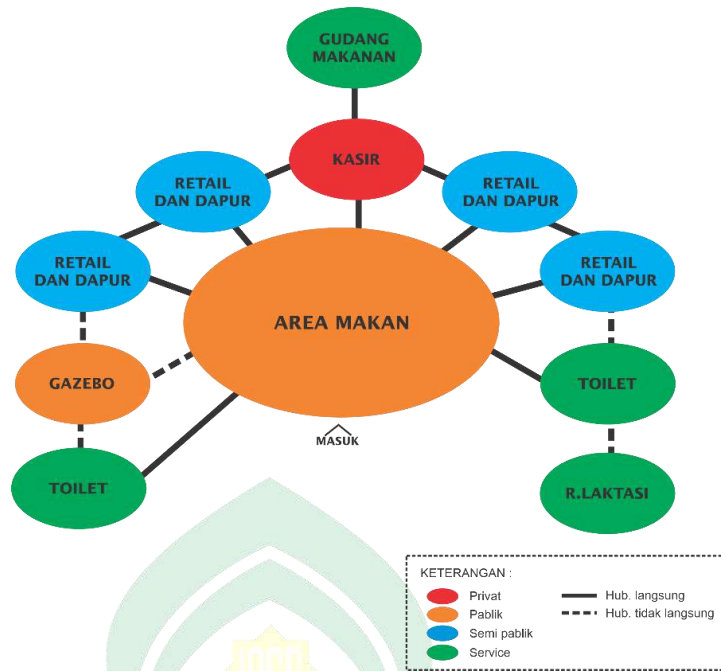
Gambar III. 30. Analisis Hubungan Ruang Pengelola
Sumber : (Olah Data, 2023)

b. Hubungan Ruang Masjid



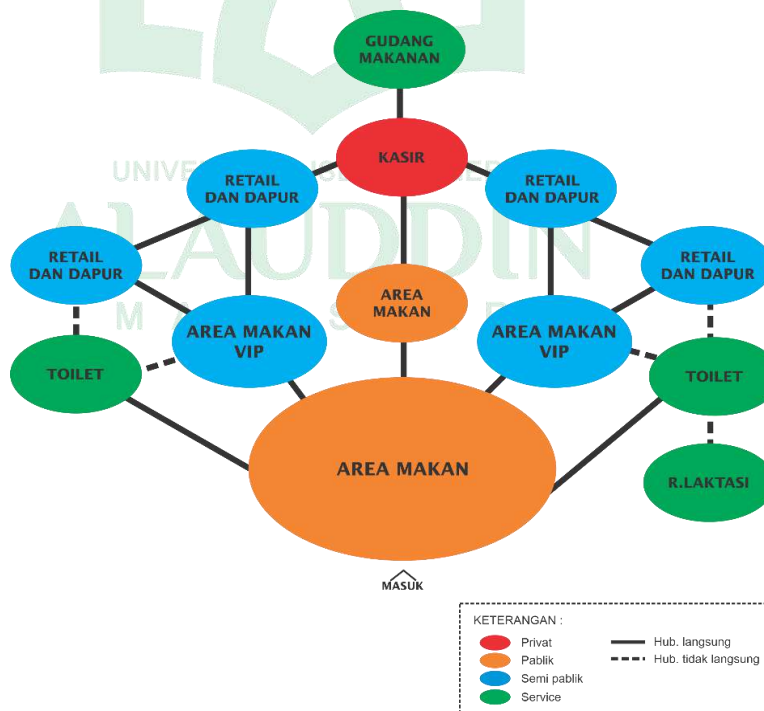
Gambar III. 31. Analisis Hubungan Ruang Masjid
Sumber : (Olah Data, 2023)

c. Hubungan Ruang *Foodcourt*



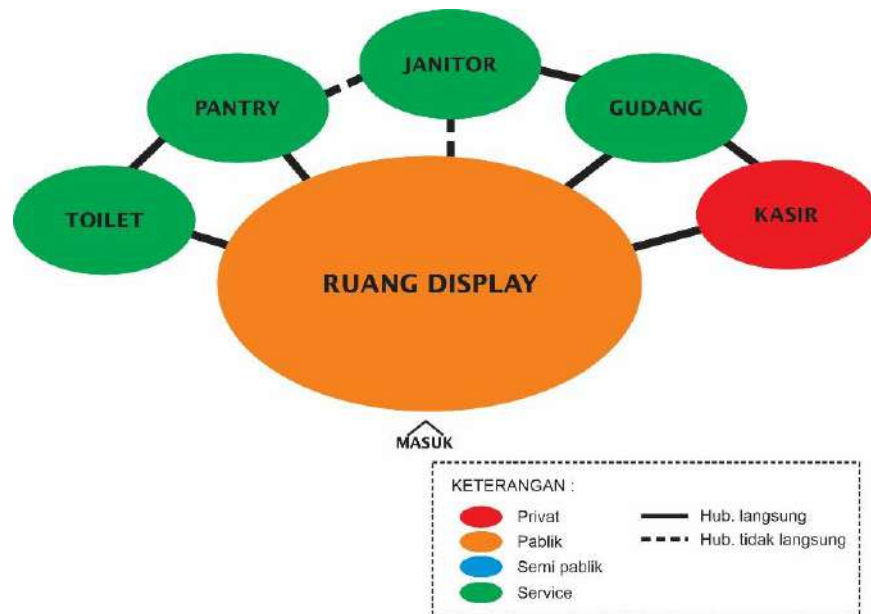
Gambar III. 32. Analisis Hubungan Ruang *Foodcourt*
 Sumber : (Olah Data, 2023)

d. Hubungan Ruang Restoran



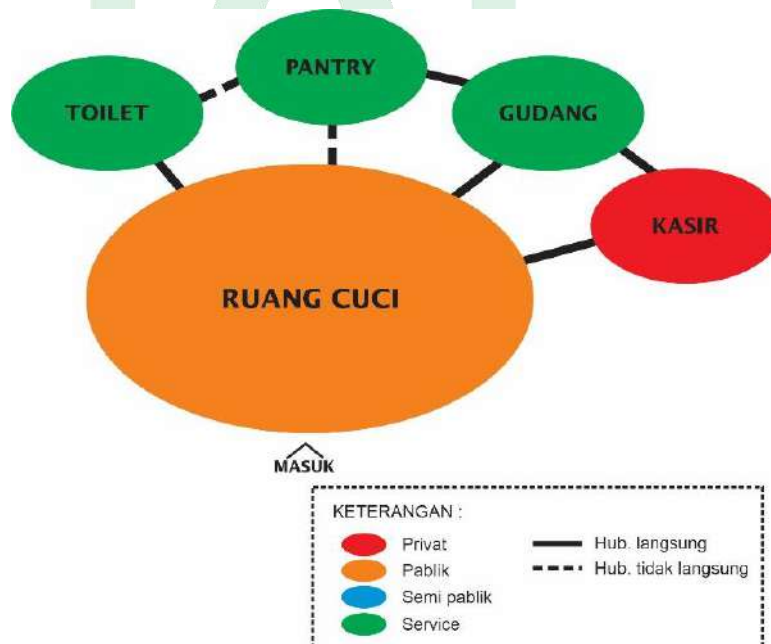
Gambar III. 33. Analisis Hubungan Ruang Restoran
 Sumber : (Olah Data, 2023)

e. Hubungan Minimarket



Gambar III. 34. Analisis Hubungan Ruang Minimarket
Sumber : (Olah Data, 2023)

f. Hubungan Ruang Carwash



Gambar III. 35. Analisis Hubungan Ruang Carwash
Sumber : (Olah Data, 2023)

g. Hubungan Ruang Bengkel



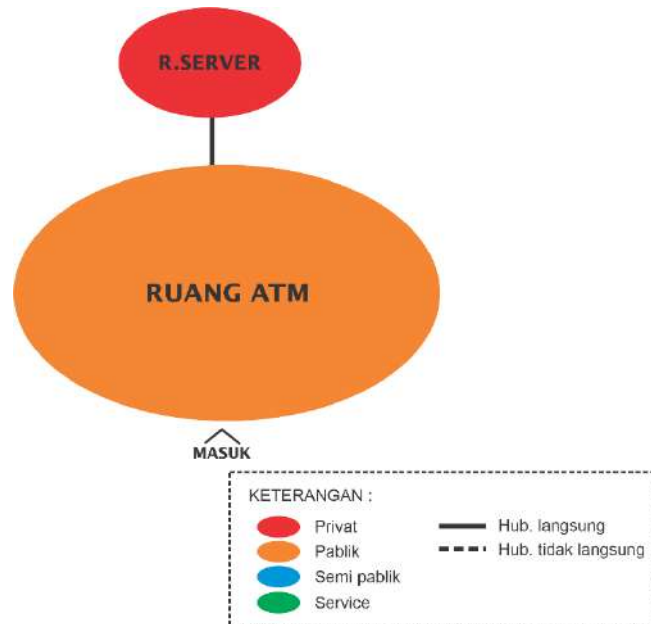
Gambar III. 36. Analisis Hubungan Ruang Bengkel
Sumber : (Olah Data, 2023)

h. Hubungan Ruang SPBU



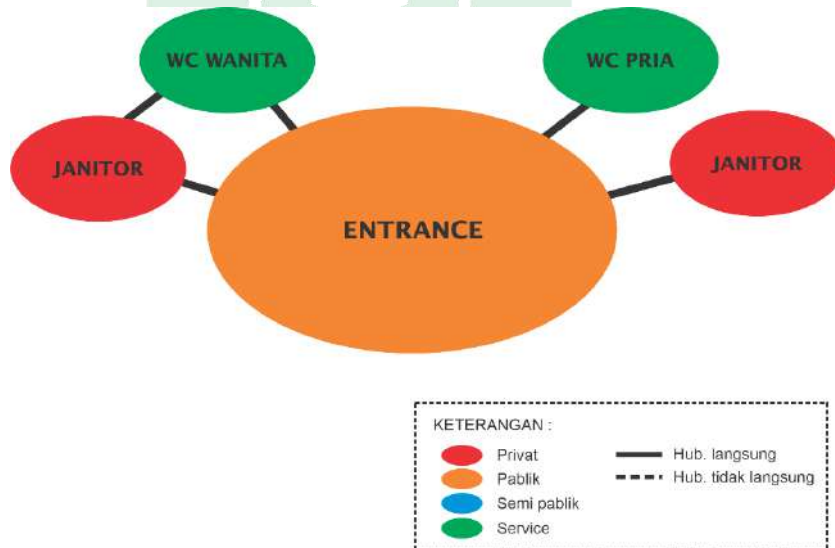
Gambar III. 37. Analisis Hubungan Ruang SPBU
Sumber : (Olah Data, 2023)

i. Hubungan Ruang ATM Center



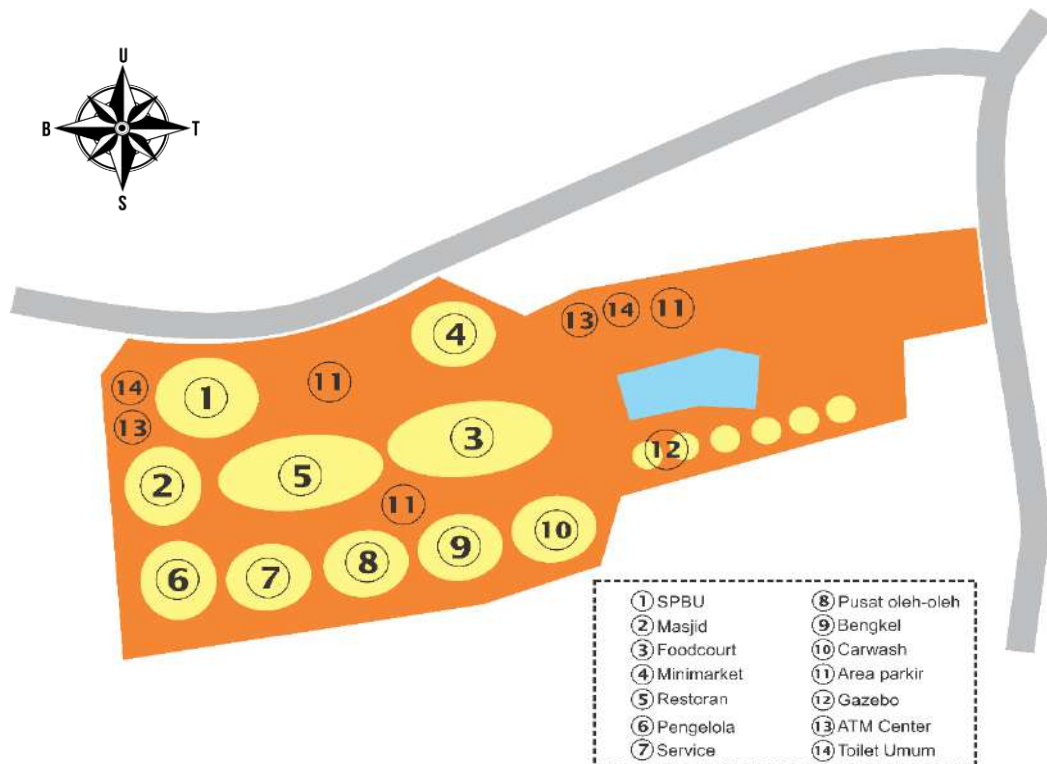
Gambar III. 38. Analisis Hubungan Ruang ATM Center
Sumber : (Olah Data, 2023)

j. Hubungan Ruang Toilet Umum



Gambar III. 39. Analisis Hubungan Ruang Toilet Umum
Sumber : (Olah Data, 2023)

3. Pemetaan *Bubble Diagram* Ke Tapak




Gambar III. 40. Pemetaan *Bubble Diagram* Ke Tapak
Sumber : (Olah Data, 2023)

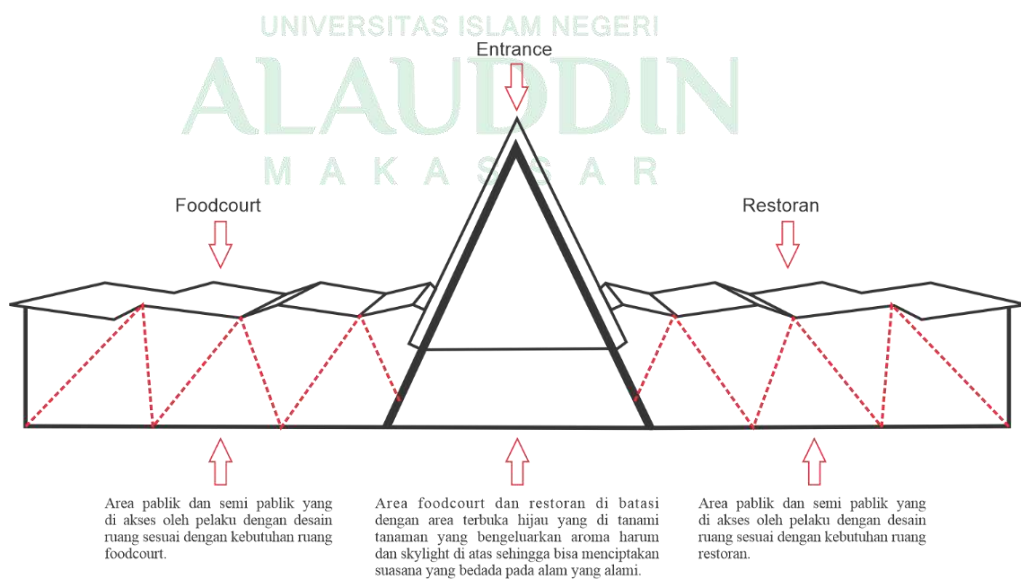
E. Analisis bentuk bangunan

Untuk menjadikan suatu bangunan menjadi ikon suatu daerah, maka bangunan tersebut haruslah unik sehingga mudah diingat dan dikenal oleh pengguna. Bentuk bangunan haruslah disesuaikan dengan fungsi dari bangunan tersebut. *Rest area* dengan pendekatan arsitektur organik yang merupakan bangunan yang memiliki pengunjung yang ramai, haruslah disesuaikan dengan bentuk bangunan yang memikirkan dan mempertimbangkan sirkulasi, cahaya matahari, angin dan polusi. sehingga dapat menjadi desain yang bisa hemat energi dan ke harmonisan antara bangunan dengan tapak yang tetap mempertimbangkan kenyamanan pengunjung.

Konsep dasar bentuk bangunan yang digunakan adalah persegi Panjang yang ditransformasi dari motif sarung sutra dan bentuk dari rumah adat saoraja la tenri bali.



Gambar III. 41. Transformasi Bentuk Bangunan
Sumber : (Olah Data, 2023)



Gambar III. 42. Transformasi Bentuk Bangunan
Sumber : (Olah Data, 2023)

Konsep bentuk bangunan dengan menerapkan karakteristik arsitektur organik yaitu kesederhanaan dan ketenangan, korelasi alam, topografi dengan arsitektur dan integritas rohani dalam arsitektur.

1. Kesederhanaan dan Ketenangan, prinsip Wright yang paling dasar, bahwa Wright mengambil bentuk sederhana. Penggunaan sistem struktur yaitu dengan menggunakan modular yang sama pada setiap fungsi dengan menggunakan system struktur beton bertulang yang berpengaruh pada penataan ruang.
2. Korelasi Alam, Topografi, dengan Arsitektur, bangunan yang didirikan harus selaras dengan lingkungan sekitarnya. Merespon kondisi lingkungan yaitu topografi, pemilihan vegetasi, dan penggunaan material yang sesuai.
3. Integritas Rohani dalam Arsitektur, Wright percaya bawah kualitas bangunan harus sejalan dengan kualitas manusia. Artinya bangunan harus memberikan suka cita dan suasana yang layak bagi penghuni. Hal ini menurutnya lebih penting dari banyak gaya.

F. Analisis pendukung dan kelengkapan bangunan

Analisis pendukung dan kelengkapan bangunan ditinjau dan memperhatikan dari beberapa hal berikut ini :

1. Analisis struktur

Diperkirakan kondisi tanah pada tapak tergolong padat karena berada pada daerah persawahan dan kebun dan juga pontensi angin yang kencang, sehingga pemilihan sistem struktur pada rest area di Kabupaten Wajo ini dapat dilihat pada tabel berikut ini :

a. Struktur atas

1) Dasar pertimbangan

- a) Bentuk dan penampilan atap yang ingin diwujudkan (bentuk lebih dinamis) dan unik.
- b) Bentang dan fungsi massa
- c) Kemampuan menahan gaya-gaya lateral
- d) Kemudahan dalam pelaksanaan

2) Penerapan sistem

Berdasarkan pertimbangan di atas, maka penerapan sistem struktur atap pada perancangan *rest area* adalah mengkombinasikan struktur rangka baja dan baja ringan dengan penutup atap bitumen dan *zincalume* dan pada beberapa bagian akan menggunakan atap dak beton agar dapat difungsikan menjadi area *rooftop* dan fasilitas servis seperti peletakan *rooftank* dan lainnya dengan tetap menyesuaikan tampilan desain yang memiliki gaya arsitektur organik.



ALA UDDIN
M. A. S. S. F.

Gambar III. 43. Analisis Struktur Atas
Sumber : (Olah Data, 2023)

b. Struktur tengah

1) Dasar pertimbangan

- a) Mampu mendukung penciptaan tampilan bangunan yang dinamis.
- b) Kemampuan menahan beban horizontal dan gaya lateral.

2) Penerapan sistem

Berdasarkan pertimbangan di atas sistem struktur yang digunakan yaitu:

a) Kolom

Sistem kolom yang digunakan pada perencanaan *rest area* ini adalah konstruksi kolom beton dan kolom baja.

b) Balok

Sistem pembalokan yang akan digunakan pada perencanaan *rest area* ini adalah konstruksi balok beton dan balok baja.

c) Plat lantai

Plat lantai yang akan digunakan dalam *perancangan rest area* adalah plat beton.

d) Dinding

Pada dinding bangunan akan menggunakan pasangan bata ringan. Bata ringan memiliki kelebihan kedap suara, tahan api dan jamur serta lebih hemat material dan waktu pemasangan.



KONSTRUKSI
KOLOM BETON



KONSTRUKSI
KOLOM BAJA



KONSTRUKSI
PLAT BETON



KONSTRUKSI
BALOK BETON



KONSTRUKSI
BALOK BAJA



KONSTRUKSI
DINDING BATA RINGAN

Gambar III. 44. Analisis Struktur Tengah

Sumber : (Olah Data, 2023)

c. Struktur bawah

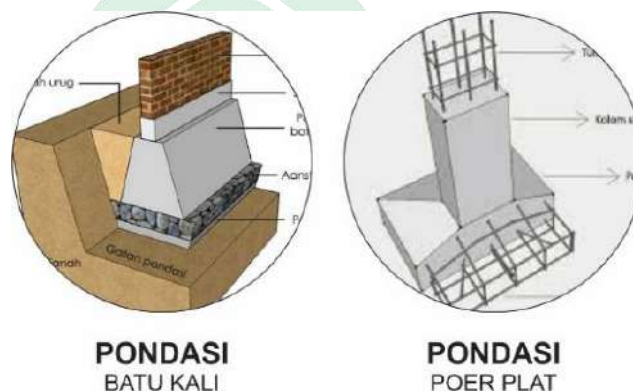
1) Dasar pertimbangan

- a) Penggunaan sistem massa majemuk
- b) Daya dukung tanah dan kedalaman tanah keras
- c) Kondisi topografi *site* relatif datar
- d) Kemudahan dalam pelaksanaan

2) Penerapan sistem

Berdasarkan pertimbangan di atas sistem struktur yang digunakan yaitu:

- a) Pondasi batu kali untuk bangunan tidak bertingkat.
- b) Pondasi *poer plat* untuk bangunan (bangunan utama).



Gambar III. 45. Analisis Struktur Bawah
Sumber : (Olah Data, 2023)

2. Analisis material

Pada perencanaan *Rest Area* di Kabupaten Wajo perlu memperhatikan pengaplikasian arsitektural pada bangunan/kawasan seperti pemilihan material bangunan sehingga dapat membantu dalam perencanaan, dan juga mampu memberikan kenyamanan bagi pengguna bangunan. Beberapa material akan menampilkan arsitektur kekinian yang bisa menyatu dengan alam sekitar yang menunjukkan adanya efisiensi energi dalam bangunan.

Dalam pemilihan material dipertimbangkan kualitas dan karakteristik dari material yang dipilih. Penggunaan material terbagi menjadi eksterior dan interior.

a. Eksterior

Material eksterior yang dimaksud adalah jenis material yang digunakan pada sisi bagian luar bangunan.

1) Dinding



Gambar III. 46. Analisis Finishing Dinding Eksterior
Sumber : (Olah Data, 2023)

2) Lantai

Untuk material lantai eksterior yang dimaksud adalah *softscape* dan *hardscape* yang akan digunakan pada perencanaan lansekap. *Softscape* yang akan digunakan berupa berbagai jenis vegetasi, sedangkan *hardscape* yang akan digunakan berupa rabat beton, WPC deck, batu alam, paving block, *grass block* dan batu koral.



Gambar III. 47. Material *Hardscape*
Sumber : (Olah Data, 2023)

3) Elemen *Skyroof*

Skyroof menggunakan hollow sebagai kerangka dan *tempered glass* dengan ketebalan 8mm, agar cahaya yang masuk dapat difilter terlebih dahulu.



Gambar III. 48. Material *Skyroof*
Sumber : (Olah Data, 2023)

b. Interior

Material interior yang akan diterapkan pada perancangan *rest area* ini adalah material-material untuk menunjang kenyamanan pengguna dan juga memenuhi kebutuhan dari aktivitas yang dilakukan dalam sebuah ruangan sesuai dengan konsep dan tema yang diterapkan.

1) Dinding

a) Panel dinding WPC (Wood Plastic Composite)

Panel dinding digunakan pada ruang-ruang yang memiliki tingkat fokus sedang dan area *sharing*.

2) Lantai

a) Parket

Berfungsi sebagai pelapis lantai

1. Kelebihan : menimbulkan suasana hangat di dalam ruangan, tampilan lantai menarik dengan warna dan tekstur yang acak.
2. Kekurangan : membutuhkan perawatan khusus

b) Granit alam

Berfungsi sebagai pelapis lantai atau dinding pada ruang-ruang publik seperti koridor dan lobby

1. Kelebihan : memberikan efek sejuk,
2. Kekurangan : harga mahal, butuh perawatan khusus

c) Keramik unpolished

Berfungsi sebagai pelapis lantai atau dinding pada ruang servis seperti, lavatory dan dapur

1. Kelebihan : anti licin, berbagai macam motif dan jenis, berbagai ukuran dan warna dan tahan api
2. Kekurangan : terdapat nat, seringkali retak apabila terjadi perubahan suhu.

d) Keramik

Berfungsi sebagai pelapis lantai atau dinding pada ruangan.

1. Kelebihan :Mudah pemasangan dan mudah didapatkan, Mempunyai banyak varian warna dan Material yang mudah untuk dibersihkan.
2. Kekurangan : terdapat nat, seringkali retak apabila terjadi perubahan suhu.



PARKET

GRANIT ALAM

KERAMIK UNPOLISHED

KERAMIK

Gambar III. 49. Material Finishing Lantai
Sumber : (Olah Data, 2023)

3) Plafond

Plafond pada ruang menggunakan plafon *gypsumboard* dan *wpc*. Dalam hal ini Proses pemasangan dan perbaikan yang mudah dengan varian yang banyak Menambah kesan estetik.



GYPSUM BOARD

RANGKA HOLLOW

WPC CLICK ON HOLLOW

TRACKER PROFIL CLICK ON HOLLOW

Gambar III. 50. Material Plafond
Sumber : (Olah Data, 2023)

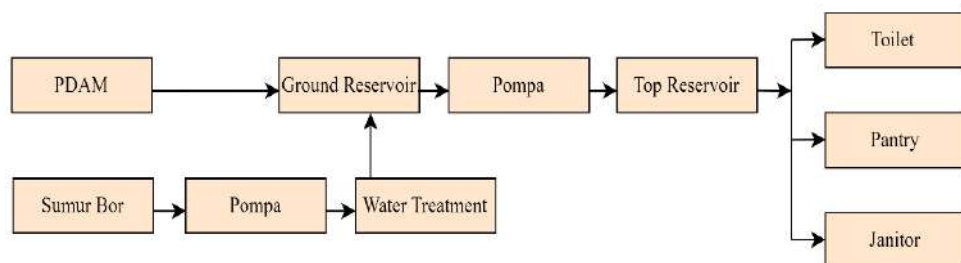
3. Analisis utilitas

a. Sistem Pencahayaan

Sistem pencahayaan pada perencanaan *rest area* ini mengaplikasikan sistem pencahayaan alami dan juga buatan. Pada bangunan utama seperti *foodcourt*, restoran, *carwash* dan bengkel didesain terbuka, sehingga lebih banyak memanfaatkan pencahayaan alami. Pada Gedung pengelola pencahayaan alami dilakukan dengan membuat bukaan jendela yang lebar. Sedangkan pada bagian bangunan yang tertutup dan pencahayaan pada malam hari dengan pencahayaan buatan menggunakan lampu.

b. Sistem Jaringan Air Bersih

Pada perencanaan *rest area* ini, sistem jaringan air bersih menggunakan dua sumber, yaitu sumber dari PDAM dan juga sumber dari sumur bor yang kemudian dipompa ke ground tank pada masing-masing bangunan. Terkhusus untuk Gedung pengelola air bersih dipompa ke ground tank, kemudian dipompa lagi naik ke upper tank, yang setelah itu dialirkan ke seluruh bangunan.

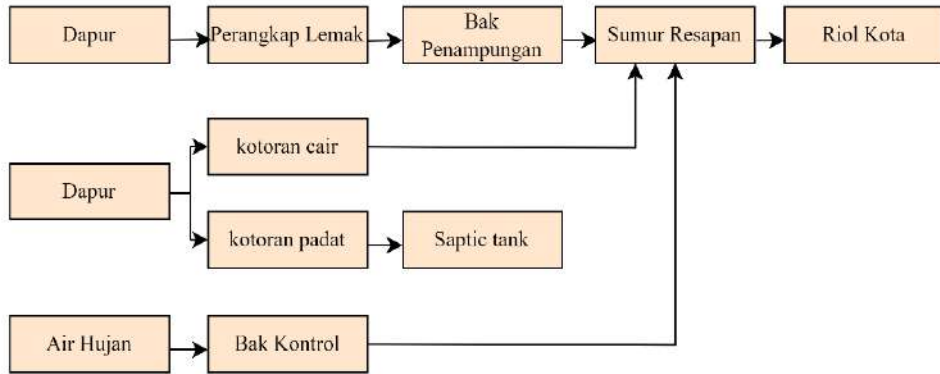


M A K A S S A R
Gambar III. 51. Skema Sistem Jaringan Air Bersih
Sumber : (Olah Data, 2023)

c. Sistem Jaringan Air Kotor dan Limbah

Sistem jaringan pengolahan air kotor dan limbah diaplikasikan agar sumber air kotor dan limbah dari Gedung tidak mencemari lingkungan saat dialirkan ke roil kota. Sumber air kotor dan limbah dari gedung ini dikelompokkan atas dua, yaitu air kotor yang berasal dari kloset, lavatory, dan wastafel diolah dengan penerapan septictank terpadu. Kemudian

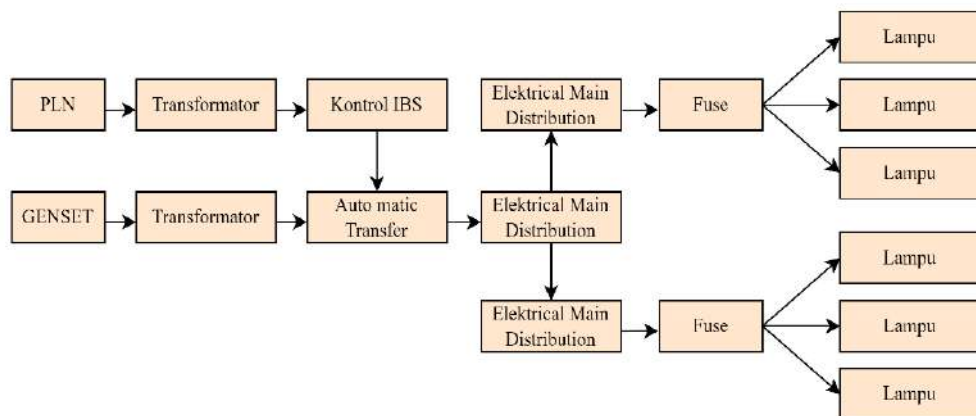
limbah bengkel, limbah carwash dan timbunan sampah lainnya. Berikut ini adalah skema sistem jaringan air kotor dan limbah :



Gambar III. 52. Skema Sistem Jaringan Air Kotor
Sumber : (Olah Data, 2023)

d. Sistem Jaringan Listrik

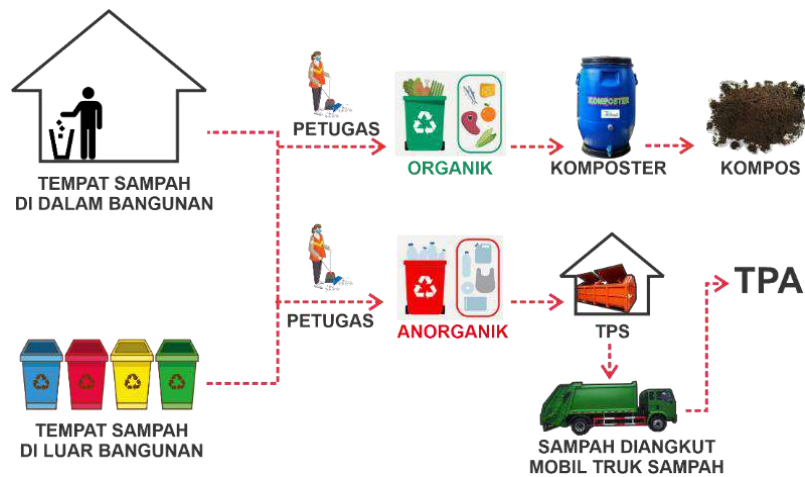
Sumber utama tenaga listrik pada perencanaan *rest area* ini bersumber dari PLN. Di samping itu penggunaan genset menjadi pilihan apabila sumber utama tenaga listrik diatas terputus.



Gambar III. 53. Skema Sistem Jaringan Listrik
Sumber : (Olah Data, 2023)

e. Sistem Pembuangan Sampah

Sistem pembuangan sampah pada perencanaan *rest area* ini diharapkan dapat mewadahi semua sampah yang ada di dalam ataupun di luar bangunan. Sistematika pembuangan sampah pada *rest area* ini dapat dilihat dari gambar berikut :



Gambar III. 54. Skema Sistem Jaringan Pembuangan Sampah
Sumber : (Olah Data, 2023)

f. Sistem Pencegah Kebakaran

Sistem pencegahan kebakaran pada perencanaan *rest area* ini yaitu menggunakan hydrant box, springkler dan juga alat pemadam api ringan (APAR) di dalam bangunan yang diletakkan pada titik-titik tertentu dan strategis.

Pada bagian luar bangunan menggunakan hydrant pilar yang akan digunakan oleh pemadam kebakaran sebagai sumber air pada suatu tapak/lokasi kebakaran terjadi.

g. Sistem Pengamanan

Pada perencanaan *rest area* ini selain dari petugas keamanan/security, dilengkapi dengan sistem pengamana digital berupa CCTV. CCTV sendiri ditempatkan pada bagian-bagian tertentu pada bangunan yang dapat mengawasi letak strategis. Perlengkapan CCTV yaitu monitor CCTV, video recorder digital (DVR), kamera CCTV, kabel coaxial, dan ruang keamanan sebagai tempat memantau.

BAB IV

KONSEPSI DESAIN

A. Gagasan Pengolahan Tapak

Berdasarkan analisis tapak pada bab sebelumnya, maka diperoleh gagasan pengolahan tapak pada perencanaan pangkalan *Rest Area* di Kabupaten Wajo, dapat dilihat pada berikut ini :

Tabel IV. 1. Pengolahan Tapak

No	Pertimbangan
1	<ul style="list-style-type: none">a. Penempatan SPBU, dan minimarket pada utara tapak, dengan pertimbangan sebagai area publik dan begitu pula dengan penempatan area parkir pada bagian utara dan timur tapak.b. Penempatan Gedung <i>food court</i>, restoran dan kelinik dan masjid pada tengah tapak dengan pertimbangan area semi publik dan mempunyai tingkat kebisingan yang rendah sehingga pengunjung bisa merasakan kenyamanan dan view ke arah kolam.c. Penempatan bangunan- bangunan servis kantor pengelola, bengkel, carwash dan pijat refleksi pada tapak area selatan atau paling belakang, dengan pertimbangan area selatan tapak memiliki view yang kurang, akan tetapi dengan kebisingan rendah sehingga cocok untuk bangunan servis.d. Penempatan gazebo area parkir dan kolam buatan pada tapak area timur tapak sebagai area parkir dan view yang bagus Ketika pagi hari.e. Penempatan area pertamanan/RTH pada tapak area barat dan juga selatan, dengan pertimbangan view yang baik dan sebagai peneduh dan penyarin kebisingan dari pemukiman warga.

OLAH DESAIN



-
- 2 a. Akses masuk dan keluar menuju tapak berada pada selatan dan timur tapak dengan pertimbangan arah jalan arteri yang menghubungkan antara provinsi kabupaten kota dan akses jalan masuk ke area servis berada pada sisi selatan tapak dengan pertimbangan tidak mengganggu jalur kendaraan pengunjung.
 - b. Penempatan parkir utama pada area utara dan timur tapak, dengan pertimbangan area publik dan mudah di akses oleh kendaraan sedang dan besar.
 - c. Penempatan parkir pengelolah dan pengunjung pada area sekeliling bangunan, dengan pertimbangan agar mudah mengakses keperluan penting dalam Kawasan *rest area*
 - d. Jalur sirkulasi pada tapak terdiri dari jalur kendaraan dan juga jalur pedestrian.
 - e. Penempatan Signege kawasan pada area utara tapak sebagai penanda Kawasan.
-

OLAH DESAIN



- 3
- Penggunaan dan penataan vegetasi pengarah pada jalur kendaraan, dengan menggunakan glodokan dan Ketapang pencana.
 - Penggunaan dan penataan vegetasi peneduh pada area-area dengan kebisingan tinggi dan juga pada area view yang kurang untuk menutupi pandangan, seperti pada area bangunan servis, menggunakan pohon trembesi dan kiara payung.
 - Penggunaan dan penataan vegetasi penghias pada area pertamanan/RTH menggunakan bunga kupu-kupu, lida mertua dan belalang ekor kuda.
 - Membuat kolam buatan sebagai respon dari konsep dari arsitektur organik yang bisa menimbulkan kesan yang menyatukan suasana alam.

OLAH DESAIN



Sumber : (Olah Data, 2023)

Berdasarkan hasil analisis pengolahan tapak di atas, maka didapatkan suatu gagasan pengolahan tapak sesuai dengan konsep pendekatan arsitektur organik. Berikut adalah hasil pengolahan tapak yang akan dijadikan konsep perancangan *Rest Area* di Kabupaten Wajo.



Gambar IV. 1. *Site Rest Area*
Sumber : (Olah Data, 2023)

B. Pendekatan Struktur Bangunan

Struktur yang digunakan pada bangunan *rest area* ini menggunakan jenis struktur yang cocok untuk bentuk dan fungsi bangunan. Berikut merupakan sistem struktur yang digunakan :

1. Struktur bawah pada bangunan ini menggunakan pondasi poer plat dan pondasi batu kali baik bangunan utama maupun bangunan penunjang.
2. Penerapan beton bertulang pada struktur sloof, kolom, plat lantai, balok, dan ringbalk.
3. Struktur atas pada bangunan ini menggunakan perpaduan struktur rangka baja dan baja ringan dan juga dak beton.

a. Struktur Bawah

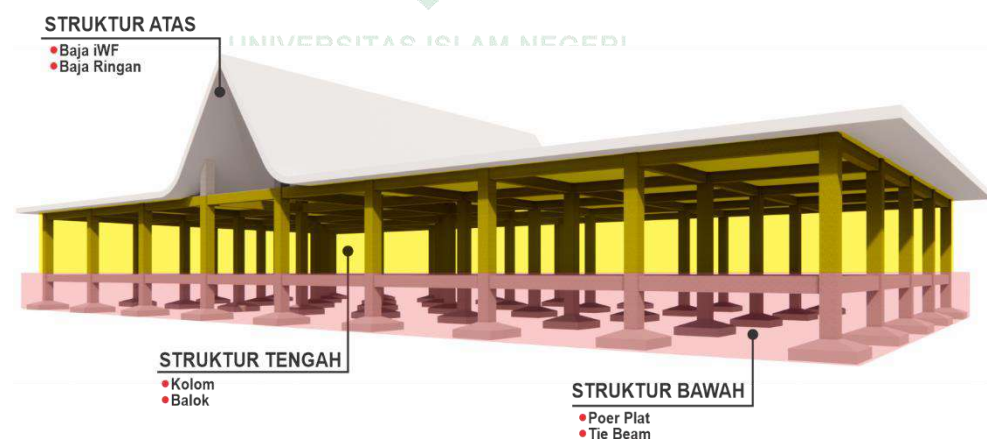
Struktur bawah pada bangunan menggunakan pondasi poer plat, pondasi batu dengan sloof dan tie beam sebagai pengikatnya Struktur bawah.

b. Struktur Tengah

Struktur tengah pada bangunan menggunakan kolom beton bertulang sebagai pengalir beban ke pondasi dan balok beton bertulang sebagai pengikatnya.

c. Struktur Atas

Struktur atas pada bangunan menggunakan struktur baja dan baja ringan dengan menggunakan material baja IWF dan baja galvanis, penggunaan besi baja galvanis dengan pertimbangan bahwa baja galvanis merupakan besi tahan karat, awet dengan penggunaan jangka panjang, dan harga yang terjangkau.



Gambar IV. 2. Sistem Struktur
Sumber : (Olah Data, 2023)

C. Penerapan Konsep Arsitektur Organik

Hasil analisis bentuk bangunan pada Perancangan Rest Area dengan Pendekatan Arsitektur Organik di Kabupaten Wajo. Konsep dasar bentuk bangunan yang digunakan adalah persegi Panjang yang ditransformasi dari bentuk dari motif kain sutera.

Penerapkan beberapa prinsip-prinsip arsitektur organik pada konsep bentuk bangunan *Rest Area* yaitu :

1. *Continuous Present*, diterapkan pada bangunan dengan pelestarian vegetasi eksisting dan waduk atau kolam buatan pada site dan sirkulasi didalam maupun diluar bangunan.
2. *Form follows flow*. Diterapkan pada kesesuaian bangunan dengan arah angin dan cahaya matahari.
3. *Of the material*, Material bangunan yang digunakan pada bangunan yang direncanakan sesuai dengan pendekatan arsitektur organik. Menggunakan material yang tidak merusak ekologi disekitar dan juga pemanfaatan material sekitar. Material yang digunakan yaitu ACP motif kayu, batu alam dan kaca.

Pengunaan kisi-kisi *cutting* ACP motif kayu pada *fasade* bangunan berfungsi untuk penghawaan dan pencahayaan alami dengan adanya kisi-kisi ini mampu mengurangi cahaya panas dan angin kencang yang berlebihan. Dengan adanya kisi-kisi di bangunan orang mampu melihat keluar sehingga pengguna bangunan bisa menikmati alam sekitar tapak.

Konsep bentuk bangunan dengan menerapkan karakteristik arsitektur organik yaitu kesederhanaan dan ketenangan, korelasi alam, topografi dengan arsitektur dan integritas rohani dalam arsitektur.

- a. Kesederhanaan dan Ketenangan, prinsip Wright yang paling dasar, bahwa Wright mengambil bentuk sederhana. Penerapan pada bangunan ini menggunakan sistem struktur yaitu dengan menggunakan modular 720 yang sama pada setiap bangunan dengan alasan kelipatan dari 120 dari aktivitas setiap manusia dengan menggunakan system struktur beton bertulang yang berpengaruh pada penataan ruang.

- b. Korelasi Alam, Topografi, dengan Arsitektur, bangunan yang didirikan harus selaras dengan lingkungan sekitarnya. Merespon kondisi lingkungan yaitu topografi, pemilihan vegetasi, dan penggunaan material yang sesuai, Penggunaan kisi-kisi *cutting* ATP motif kayu pada *pasade* bangunan berfungsi untuk menselaraskan antara bangunan dengan tapak luar bangunan.
- c. Integritas Rohani dalam Arsitektur, Wright percaya bawah kualitas bangunan harus sejalan dengan kualitas manusia. Artinya bangunan harus memberikan suka cita dan suasana yang layak bagi penghuni. Hal ini menurutnya lebih penting dari banyak gaya.



Gambar IV. 3. Penerapan Konsep pada Kawasan

Sumber : (Olah Data, 2023)



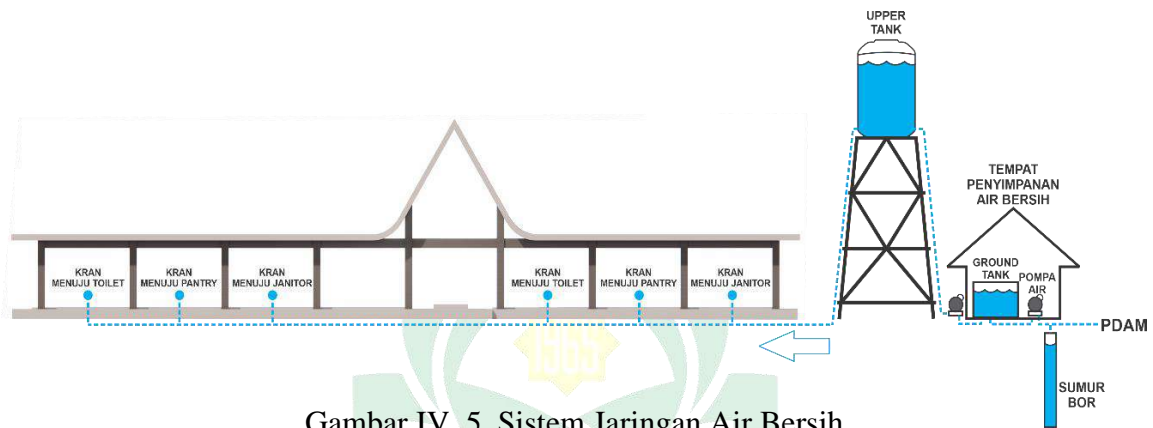
Gambar IV. 4. Penerapan Konsep pada Bangunan

Sumber : (Olah Data, 2023)

D. Sistem Utilitas Bangunan

1. Sistem Jaringan Air Bersih

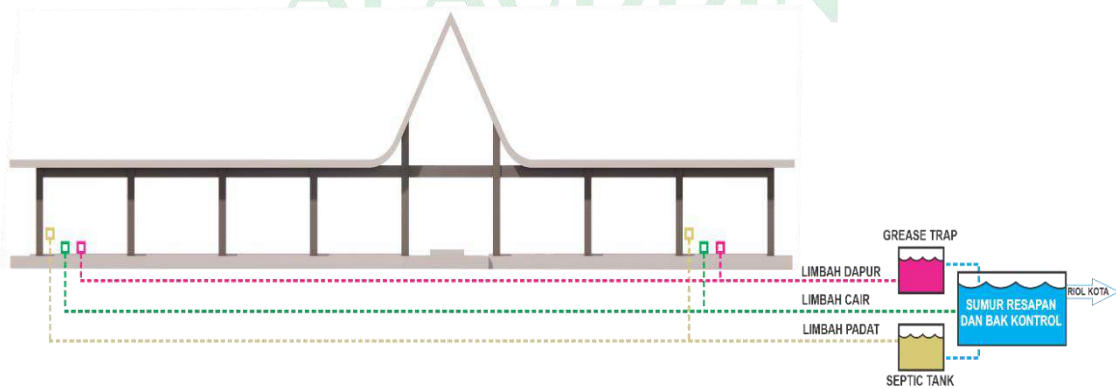
Sumber air bersih pada kawasan perencanaan *Rest Area* ini bersumber dari PDAM. Sistemikanya sumber air yang berasal dari PDAM dan sumur bor dipompa dan ditampung pada tangka induk atau *ground tank* yang ada di tempat penyimpanan air bersih, kemudian dipompa menuju *upper tank* yang kemudian dialirkan keseluruh bangunan.



Gambar IV. 5. Sistem Jaringan Air Bersih
Sumber : (Olah Data, 2023)

2. Sistem Jaringan Air Kotor

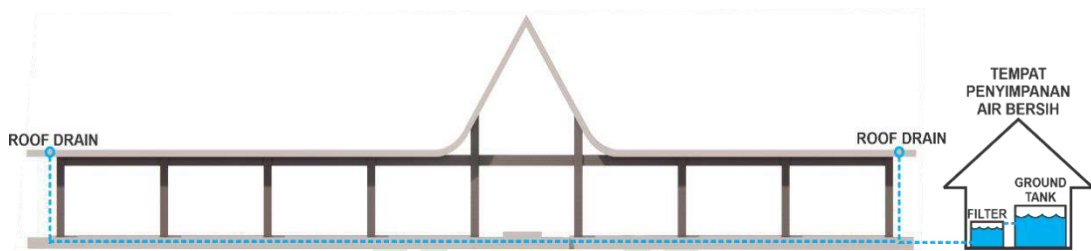
Air kotor yang berasal dari air bekas cucian dan air kotoran dari seluruh bagian bangunan disalurkan menuju ke bak penampungan. Setelah air terkumpul dalam bak penampungan, air kotor kemudian dikelola dalam sumur resapan hingga layak untuk dibuang ke saluran pembuangan.



Gambar IV. 6. Sistem Jaringan Air Kotor
Sumber : (Olah Data, 2023)

3. Sistem Jaringan Air Hujan

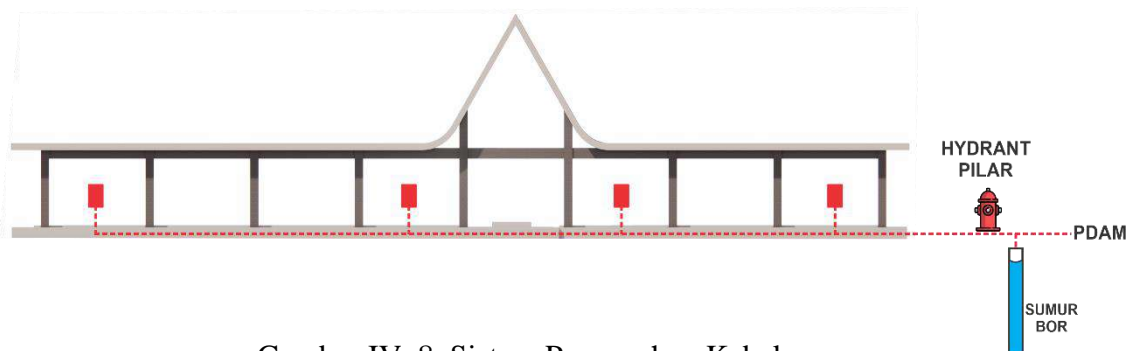
Air hujan yang jatuh diatas bangunan kemudian disalurkan menggunakan *roof drain*, talang dan pipa vertikal dialirkan ke penampungan untuk Pemanenan Air Hujan (PAH). Air dari memanen air hujan yang sudah difilter dan diolah kemudian di alirkan ke jaringan air untuk menyiram tanaman, kebutuhan sprinkler, operasional toilet dan untuk mengisi *waterpond* pada tapak. Tangki penyimpanan atau kolam penampungan air hujan dalam perancangan ini dibuat terpisah dari bangunan.



Gambar IV. 7. Sistem Jaringan Air Hujan
Sumber : (Olah Data, 2023)

4. Sistem Pencegahan Kebakaran

Pada bangunan menggunakan sistem pencegahan kebakaran dengan *hydrant* pilar pada luar bangunan yang diletakkan sesuai jalur kendaraan pemadam kebakaran sebagai pasokan air bagi pemadam kebakaran dan juga *hydrant* box. Sumber air dari sistem pencegahan kebakaran ini berasal dari PDAM dan sumur bor.



Gambar IV. 8. Sistem Pencegahan Kebakaran
Sumber : (Olah Data, 2023)

5. Sistem Jaringan Listrik

Sumber listrik pada perencanaan kawasan ini berasal dari PLN, yang kemudian dialirkan pada *power house*, jika jaringan listrik PLN padam, maka digunakan genset yang ada pada *power house* sebagai sumber listrik cadangan. Jaringan listrik PLN kemudian dibagi ke bangunan menggunakan panel box, panel box membagi listrik dan dialirkan ke saklar, stop kontak, lampu, dan komponen lain yang memerlukan aliran listrik baik dalam bangunan ataupun tapak.



Gambar IV. 9. Sistem Jaringan Listrik
Sumber : (Olah Data, 2023)

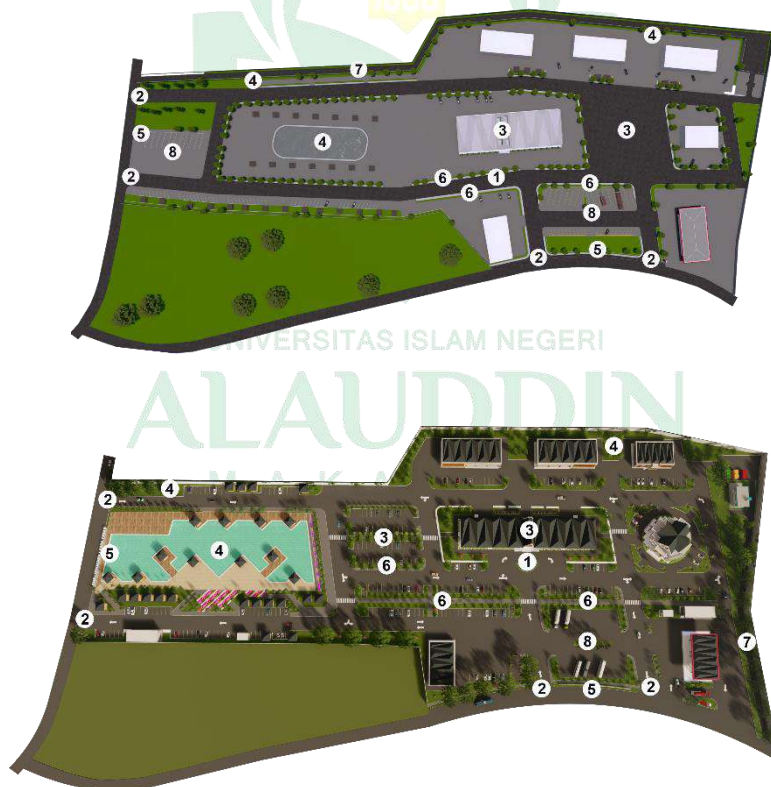
BAB V

TRANSFORMASI DESAIN

A. Transformasi Site Plan

Gagasan awal tapak dihasilkan melalui pembahasan analisis tapak pada bab III dan konsepsi desain pada bab IV, yang dapat dilihat secara umum pada (Gambar IV.1).

Gagasan akhir tapak dihasilkan dengan proses transformasi site plan dengan pertimbangan terhadap gagasan awal melalui proses asistensi dari dosen pembimbing, sehingga menghasilkan desain akhir tapak yang lebih maksimal. Setelah melalui proses asistensi dan banyak pertimbangan didapatkan kekurangan gagasan awal tapak, sehingga diperlukan beberapa perubahan. Berikut ini merupakan transformasi site plan (Gambar V.1) :



Gambar V. 1. Transformasi Site Plan Desain Awal dan Akhir
Sumber : (Olah Data, 2024)

Transformasi site plan pada desain perancangan *Rest Area* di Kabupaten Wajo dideskripsikan sebagai berikut :

1. Drop off ditambahkan pada bagian depan entrance foodcourt dan restoran sebagai penanda zona penerima bagi pengunjung yang menggunakan kendaraan
2. Pada *way in* dan *way out* kawasan *Rest Area* diberi rambu petunjuk arah sirkulasi
3. Parkiran dan bangunan utama ditata kembali untuk memaksimalkan sirkulasi pada kawasan
4. Taman dan anjungan kolam penyejuk sebagai ruang terbuka hijau untuk area komunal pengunjung *rest area* di tata Kembali untuk memaksimalkan site kawasan
5. *Name sign* ditambahkan sebagai penanda kawasan bahwa terdapat *Rest Area* pada daerah tersebut.
6. Pedestrian dibuat agar mempermudah akses pejalan kaki area kawasan *rest area*
7. Jalan area servis dipindahkan ke sebelah timur karena menyesuaikan dengan posisi area servis *Rest Area*
8. Area parkir truk dan bus digabungkan agar sirkulasi kendaraan tidak terganggu dengan kendaraan kelas kecil

B. Transformasi Layout Ruang

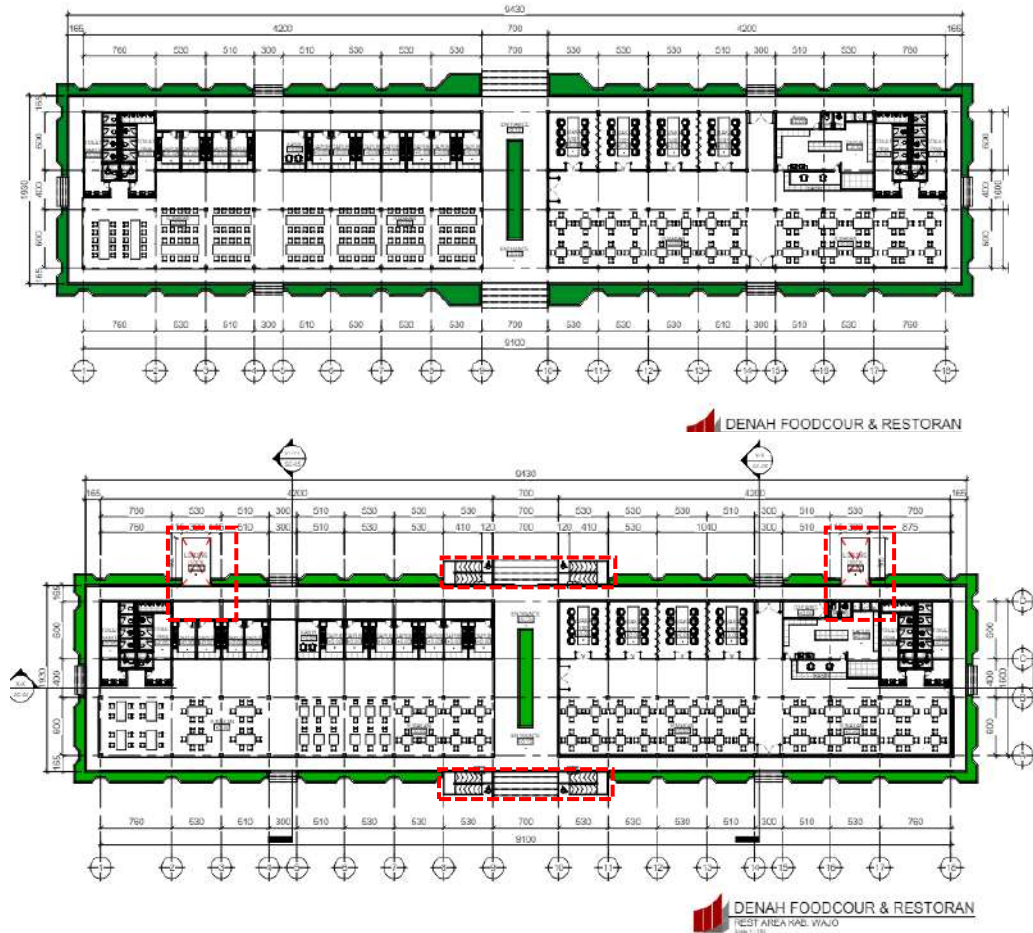
Layout ruangan mengalami beberapa transformasi ruang setelah melewati tahapan evaluasi dengan dosen pembimbing, transformasi layout ruangan pada perancangan *Rest Area* di Kabupaten Wajo, ini dapat dilihat sebagai berikut ini :

a. Denah *Foodcourt* Dan Restoran

Layout ruang pada denah *Foodcourt* Dan Restoran mengalami beberapa transformasi, dideskripsikan sebagai berikut :

1. *Loading dock* pada *foodcourt* dan Restoran di tambahkan untuk membantu penerimaan dan pengiriman barang dengan efisien dan aman

2. Ramp di desain di antara akses tangga sebagai elemen penting dalam desain bangunan yang memungkinkan aksesibilitas yang mudah dan nyaman bagi semua pengguna, termasuk orang dengan kebutuhan khusus



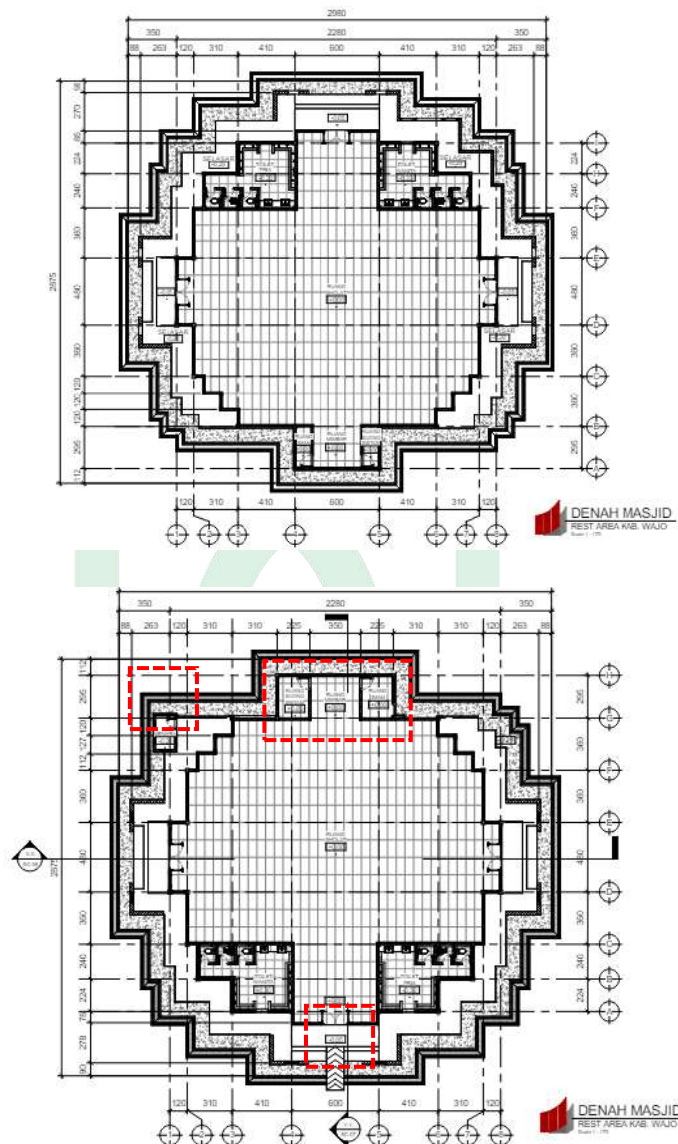
Gambar V. 2. Transformasi Layout Ruang Foodcourt dan Restoran
Desain Awal dan Akhir
Sumber : (Olah Data, 2024)

b. Denah Masjid

Layout ruang pada denah Masjid mengalami beberapa transformasi, dideskripsikan sebagai berikut :

1. Sirkulasi ditambahkan pada ruang imam dan ruang *sound system* pada masjid
2. Menara ditambahkan agar memiliki fungsi seni sebagai hiasan dan juga tempat menyimpan speaker untuk mengumandangkan adzan.

3. Perubahan atap masjid menjadi atap pelana agar selaras dengan bangunan lainnya pada perancangan *Rest Area* tersebut.
4. Ramp di desain di antara akses tangga sebagai elemen penting dalam desain bangunan yang memungkinkan aksesibilitas yang mudah dan nyaman bagi semua pengguna, termasuk orang dengan kebutuhan khusus

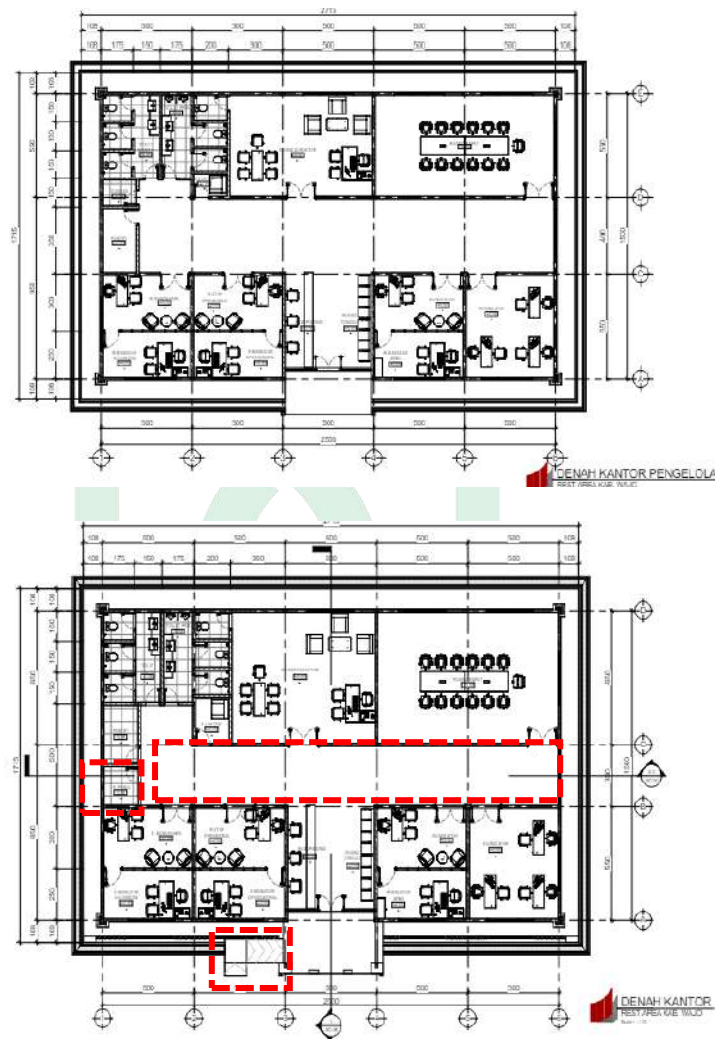


Gambar V. 3. Transformasi Masjid Desain Awal dan Akhir
 Sumber : (Olah Data, 2024)

c. Denah layout Kantor Pengelola

Layout ruang pada denah Kantor Pengelola mengalami beberapa transformasi, dideskripsikan sebagai berikut :

1. Selasar di perkecil agar ruang direktur dan ruang rapat menjadi lebih luas
2. Gudang arsip dihilangkan untuk mengefesienkan kebutuhan ruang lainnya
3. Ruang panel ditambahkan untuk memudahkan dan mengontrol penerangan kawasan
4. Ramp di desain di antara akses tangga sebagai elemen penting dalam desain bangunan yang memungkinkan aksesibilitas yang mudah dan nyaman bagi semua pengguna, termasuk orang dengan kebutuhan khusus

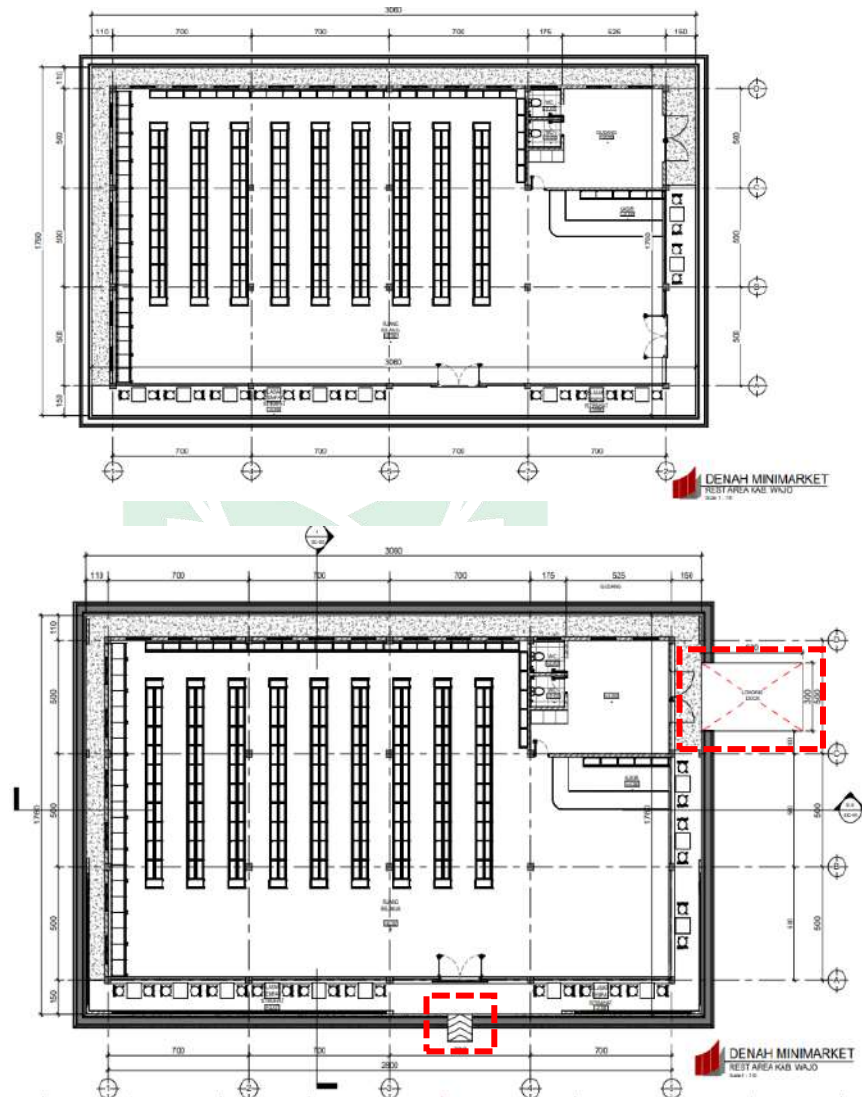


Gambar V. 4. Transformasi Kantor Pengelola Desain Awal dan Akhir
 Sumber : (Olah Data, 2024)

d. Denah layout Minimarket

Layout ruang pada denah Minimarket mengalami beberapa transformasi, dideskripsikan sebagai berikut :

1. *Loading dock* pada *foodcourt* dan Restoran di tambahkan untuk membantu penerimaan dan pengiriman barang dengan efisien dan aman
2. Ramp di desain di antara akses tangga sebagai elemen penting dalam desain bangunan yang memungkinkan aksesibilitas yang mudah dan nyaman bagi semua pengguna, termasuk orang dengan kebutuhan khusus

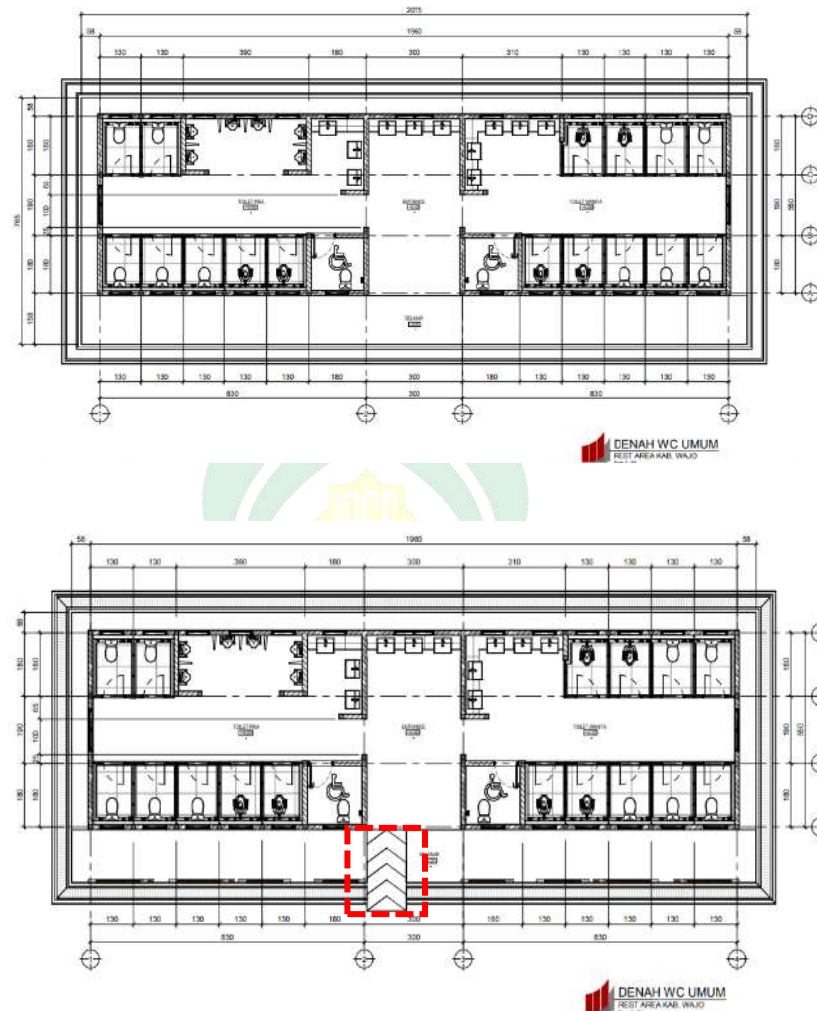


Gambar V. 5. Transformasi Minimarket Desain Awal dan Akhir
Sumber : (Olah Data, 2024)

e. Denah Layout Toilet Umum

Layout ruang pada denah Toilet Umum mengalami transformasi, dideskripsikan sebagai berikut :

1. Ramp di desain sebagai elemen penting dalam desain bangunan yang memungkinkan aksesibilitas yang mudah dan nyaman bagi semua pengguna, termasuk orang dengan kebutuhan khusus.



Gambar V. 6. Transformasi Toilet Umum Desain Awal dan Akhir
Sumber : (Olah Data, 2024)

C. Transformasi Besaran Ruang

Besaran ruang pada Perancangan Rest Area di Kabupaten Wajo mengalami beberapa transformasi setelah melewati tahap evaluasi dan asistensi dengan dosen pembimbing, transformasi besaran ruang dideskripsikan sebagai berikut :

Tabel V. 1. Transformasi Besaran Ruang

Ruangan	Besaran Awal	Besaran Akhir	Alasan Perubahan
Foodcourt dan Restoran			
Loading Dock	-	7,5 m ²	Penambahan ruang untuk bongkar muatan barang
Retail & Dapur	120 m ²	116,6 m ²	Pengurangan sirkulasi ruang
Area makan	300 m ²	407 m ²	Penambahan area sirkulasi dalam ruang
Kasir	6 m ²	9,8 m ²	Menambah sirkulasi ruang
Selasar	60 m ²	64 m ²	Penambahan area sirkulasi
Toilet pria	49.76 m ²	51 m ²	Penambahan jumlah toilet
Toilet wanita	52.05 m ²	51 m ²	Pengurangan kebutuhan ruang
Total Luas Food court	587,81 m²	706,9 m²	-
Restoran			
Dapur	45 m ²	62 m ²	Penambahan sirkulasi dan kapasitas ruang

Kasir	6 m ²	15 m ²	Penambahan sirkulasi dan kapasitas ruang
Ruang Penyimpanan	7.5 m ²	8,6 m ²	Penambahan sirkulasi di penyimpanan
Entrance	-	218 m ²	Penambahan ruang sebagai akses masuk kedalam bangunan
Loading Dock	-	7,5 m ²	Penambahan fungsi ruang
Area makan umum	300 m ²	393 m ²	Penambahan sirkulasi dalam ruang
Ruang makan VIP	120 m ²	126 m ²	Penambahan sirkulasi dalam ruang
Toilet Pria	49.76 m ²	51 m ²	Penambahan lavatory dalam ruang
Toilet Wanita	52.05 m ²	51 m ²	Pengurangan lavatory dalam ruang
Total Luas Restoran	580,31 m²	932,1 m²	-
Minimarket			
Loading Dock	-	7,5 m ²	Penambahan fungsi ruang

Selasar / area istirahat	-	55 m ²	Penambahan ruang
Ruang Display	300 m ²	365 m ²	Penambahan sirkulasi dalam ruang
Kasir	15 m ²	14,2 m ²	Pengurangan luas ruang
Ruang Penyimpanan	30 m ²	26,2 m ²	Pengurangan jumlah kapasitas ruang
Pantry	7.5 m ²	4 m ²	Pengurangan luas ruang
Toilet (Wanita & Pria)	4.9 m ²	6 m ²	Penambahan jumlah kapasitas ruang dan penggabungan ruang
Total luas Minimarket	357,4 m²	477,9 m²	-
Kantor Pengelola			
Rg. Rapat	60 m ²	65 m ²	Penambahan sirkulasi dalam ruang
Rg. Direktur	36 m ²	54 m ²	Penambahan sirkulasi dalam ruang
Rg. Manager Keuangan	20 m ²	12,5 m ²	Pengurangan sirkulasi dalam ruang
Rg. manager operasional	20 m ²	27,5 m ²	Penambahan sirkulasi dalam ruang

Rg. Bendahara	24 m ²	15 m ²	Pengurangan sirkulasi dalam ruang
Rg. Staff	36 m ²	27,5 m ²	Pengurangan sirkulasi dan kapasitas dalam ruang
Resepsionis	12 m ²	12,5 m ²	Penambahan sirkulasi dalam ruang
Rg. Tunggu	16 m ²	12,5 m ²	Pengurangan sirkulasi dalam ruang
Pantry	12 m ²	6 m ²	Pengurangan sirkulasi dalam ruang
Rg. Panel	8 m ²	4 m ²	Pengurangan sirkulasi dalam ruang
Rg. Staff SPBU	-	27,5 m ²	Penambahan ruan staff untuk staff lapangan SPBU
Ruang Laktasi	2 m ²	4,7 m ²	Penambahan sirkulasi dalam ruang
WC Wanita	9,68 m ²	14,6 m ²	Penambahan jumlah toilet dan lavatory
WC Pria	13,36 m ²	11 m ²	Pengurangan luas ruang
Selasar	-	75 m ²	Penambahan penghubung antar ruang

Teras	-	16 m ²	Penambahan teras sebagai entrance bangunan
Total luas Kantor Pengelola	269,04 m²	385,3 m²	-
Masjid			
Rg. Sholat	300 m ²	342,7 m ²	Penambahan ruang solat agar lebih banyak menampung jamaah
Rg. Mimbar	10 m ²	10,5 m ²	Pengurangan sirkulasi ruang
Rg. Imam	10 m ²	6,7 m ²	Pengurangan luas ruangan
Ruang Audio	10 m ²	6,7 m ²	Pengurangan luas ruangan
Tempat Wudhu & Toilet Wanita	37,26 m ²	47,5 m ²	Penambahan jumlah toilet dan penggabungan ruang wudhu
Tempat Wudhu & Toilet Pria	37,26 m ²	47,5 m ²	Penambahan jumlah toilet dan penggabungan ruang wudhu
Selasar / Serambi	-	55 m ²	Penambahan selasar sebagai serambi dan sirkulasi masjid

Menara / Gudang	-	3,7 m ²	Penambahan menara sebagai aksen masjid
Total Luas Masjid	404,46 m²	520,3 m²	-
Carwash			
Ruang cuci (track)	360 m ²	445	Penambahan sirkulasi dalam Ruang cuci
Kasir	3 m ²	-	Kasir dipindahkan ke dalam ruang tunggu indoor
Ruang tunggu indoor	-	48,6	Penambahan kebutuhan ruang
Ruang tunggu outdoor	-	48,6	Penambahan kebutuhan ruang
Gudang	10 m ²	11,3 m ²	Penambahan sirkulasi dalam ruang
Pantry	12 m ²	12,3 m ²	Penambahan wastafel dan sirkulasi
WC Pria	14,7 m ²	15 m ²	Pengurangan jumlah toilet
WC Wanita	14,7 m ²	13,4 m ²	Pengurangan jumlah wc
Entrance	-	48 m ²	Penambahan entrance sebagai sirkulasi ke dalam bangunan

Total Luas Carwash	414,4 m²	642,2 m²	-
Area Service (Power House)			
Ruang Trafo	30 m ²	7,37 m ²	Pengurangan sirkulasi ruang dan kapasitas ruang
Ruang Kelistrikan	30 m ²	34,5 m ²	Penambahan kapasitas ruang
Ruang Genset	30 m ²	31,2 m ²	Penambahan kapasitas ruang
Penampungan Air Bersih	80 m ²	77,19 m ²	Pengurangan sirkulasi ruang dan kapasitas ruang
Ruang Pompa	90 m ²	52,29 m ²	Pengurangan sirkulasi ruang dan kapasitas ruang
Total Luas Power House	260 m²	202,55 m²	
Bengkel			
R. Perbaikan	360 m ²	445 m ²	Penambahan sirkulasi dalam ruang

Entrance	-	48 m ²	Penambahan ruang
Rg. Display	60 m ²	97,2 m ²	Penambahan sirkulasi dalam ruang
Gudang	10 m ²	11,3 m ²	Penambahan sirkulasi dalam ruang
Pantry	12 m ²	12,3 m ²	Penambahan sirkulasi dalam ruang
Toilet Pria	14,7 m ²	15 m ²	Penambahan sirkulasi dalam ruang
Toilet Wanita	14,7 m ²	13,4 m ²	Pengurangan sirkulasi dalam ruang
Total Luas Bengkel	471,4 m²	642,2 m²	-
SPBU			
SPBU	600 m ²	640 m ²	Penambahan sirkulasi dalam SPBU
Tangki BBM	140 m ²	142 m ²	Penambahan area hujau berupa tanaman
Area Pembongkaran	-	152 m ²	Membuat mobilitas pembongkaran/pengisian ulang BBM ke tangki
Area Reklame	-	170 m ²	Penambahan area papan reklame sebagai aksen SPBU

Jumlah Luas SPBU	740 m²	1104 m²	-
ATM Center			
Mesin ATM	20 m ²	18 m ²	Pengurangan sirkulasi dalam ruang
Teras	6,12 m ²	-	Pengurangan ruang
Ruang Server	-	3,3 m ²	Penambahan layout ruang
Jumlah Luas ATM Center	26,12 m²	21,3 m²	-
WC Umum			
Toilet Pria	33,4 m ²	45,6 m ²	Penambahan jumlah toilet dan kapasitas ruang
Toilet Wanita	29,04 m ²	45,6 m ²	Penambahan jumlah toilet dan penyesuaian modul denah bangunan
Enrance	-	16,5 m ²	Penambahan sirkulasi
Selasar	-	19,6 m ²	Penambahan sirkulasi sebagai penghubung ke lavatory
Jumlah Luas WC Umum	62,44 m²	127,3 m²	-

Parkiran Pengunjung			
Mobil	2400 m ²	3480 m ²	Penambahan jumlah unit parkir
Truk	910 m ²	455 m ²	Pengurangan jumlah unit dan kapasitas parkir
Bus	820 m ²	410 m ²	Pengurangan jumlah unit dan kapasitas parkir
Motor	500 m ²	300 m ²	Pengurangan jumlah unit parkir
Jumlah Luas Parkiran Pengunjung	4630 m²	4645 m²	-
Total Keseluruhan	9.970,05 m²	10.407,05 m²	-

(Sumber : Olah Data Pribadi, 2024)

Tabel di atas berisi perbandingan data besaran awal ruang dan besaran akhir ruang setelah melalui proses perancangan. Dari data transformasi besaran ruang di atas, maka didapatkan presentase deviasi perubahan ruang sebagai berikut :

Luas Awal = 9.970,05 m²

Luas Akhir = 10.407,05 m²

Presentase Deviasi = $((\text{Luas Akhir} - \text{Luas Awal}) / \text{Luas Awal}) \times 100\%$
= $((10.407,05 - 9.970,05) / 9.970,05) \times 100\%$
= $(437 / 9.970,05) \times 100\% = 0,043 \times 100\%$
= 4,3 % Lebih besar dari perencanaan awal.

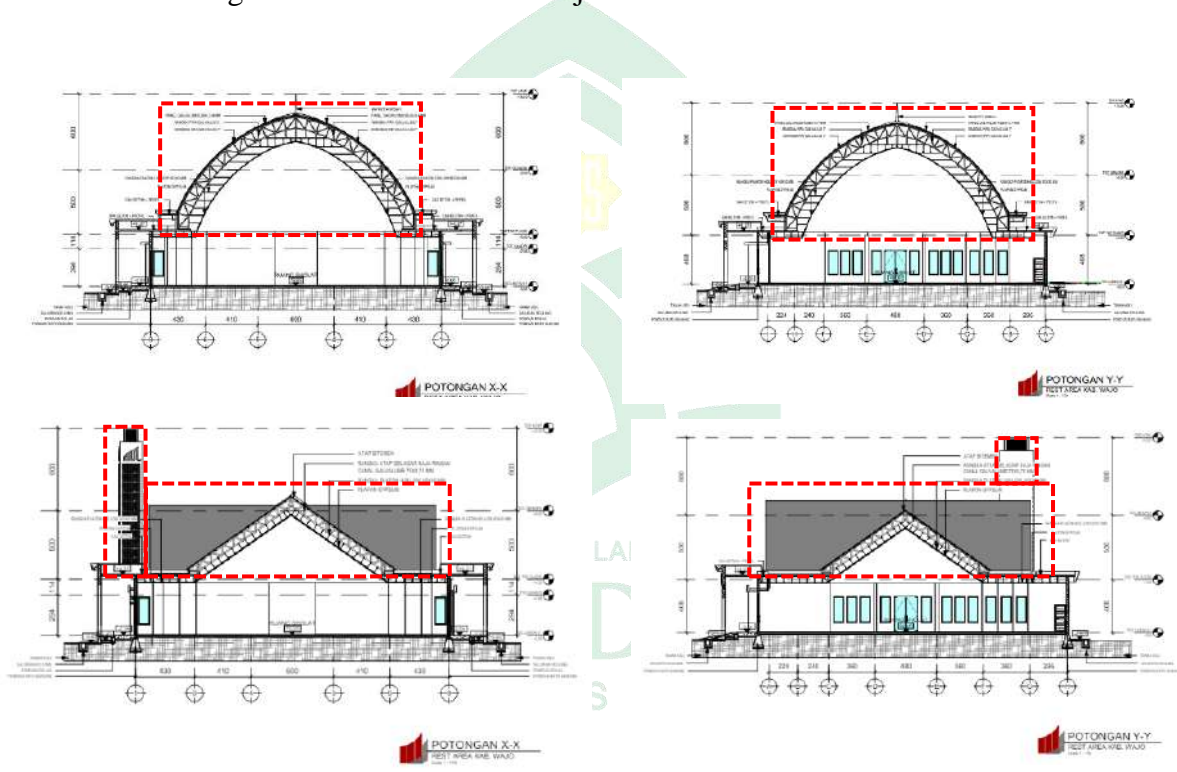
D. Transformasi Potongan dan Tampak

Potongan dan tampak bangunan Masjid mengalami beberapa perubahan setelah melewati tahap evaluasi dan asistensi dengan dosen pembimbing, transformasi tersebut dideskripsikan sebagai berikut :

1. Potongan

a. Potongan X-X dan Y-Y Masjid

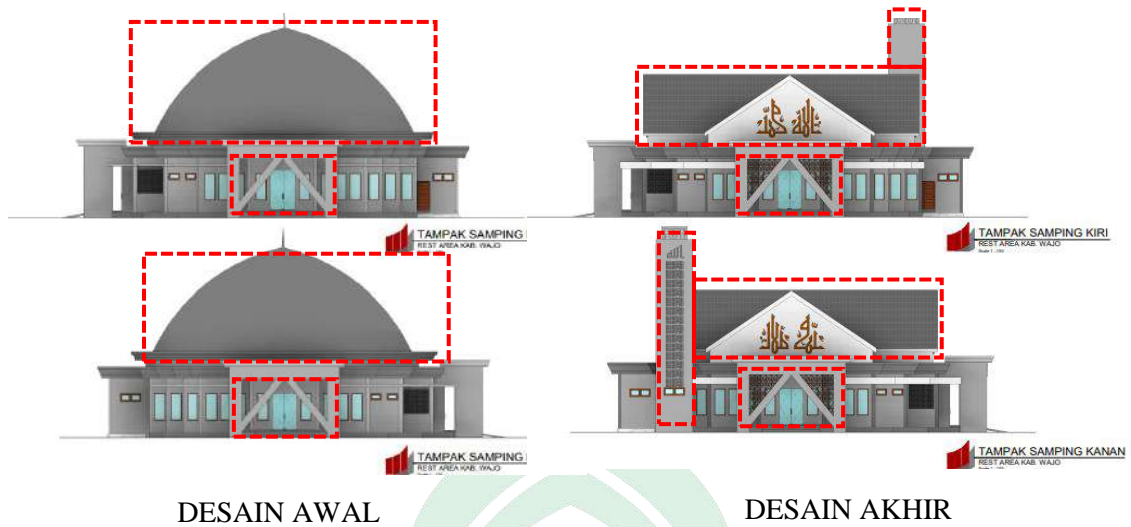
- 1) Struktur atap di ubah dari kubah menjadi atap pelana agar selaras dengan bangunan lainnya pada kawasan perancangan *Rest Area* .
- 2) Menara di tambahkan di samping bangunan untuk menambah aksen masjid sebagai simbol keberadaan masjid di dalam *Rest Area* .



Gambar V. 7. Transformasi Potongan Masjid

Sumber : (Olah Data, 2024)

2. Tampak



Gambar V. 8. Transformasi Tampak Masjid
Sumber : (Olah Data, 2024)

- 1) Ornamen kaligrafi di tambahkan pada fasad masjid sebagai visualisasi keagungan masjid.
- 2) kisi-kisi krawangan di gawangan di tambahkan pada sisi depan masjid sebagai elemen dekoratif menciptakan harmoni antara estetika, spiritualitas dan simbolisme masjid.

UNIVERSITAS ISLAM NEGERI
ALAUDDIN
M A K A S S A R

BAB VI

HASIL DESAIN

A. Master Plan

Master plan terdiri dari konsep perencanaan tata ruang yang memberikan gambaran keseluruhan perencanaan *rest area*. Master plan memperlihatkan keseluruhan lingkungan sekitar eksisting tapak.



Gambar VI. 1. Master Plan
Sumber : (Olah Data, 2024)

B. Kawasan

Hasil Transformasi akhir desain kawasan pada perencanaan *rest area* dengan pendekatan arsitektur organic yang terdiri dari beberapa elemen landscape bangunan utama dan bangunan penunjang seperti masjid, kantor pengelola, bengkel, *carwash*, minimarket, atm *center* dan SPBU. Terdapat akses pintu masuk dan keluar yang dibuat terpisah agar sirkulasi didalam tapak tidak terganggu.

1. Site Plan

Site plan menunjukkan denah bangunan dengan rancangan sitenya seperti peletakan vegetasi, perkerasan dan jalan atau sirkulasi. Menggunakan sirkulasi campuran karena setiap pengunjung yang datang ke tempat kursus musik memiliki tujuan masing-masing yang berbeda. Sirkulasi *way in* dan *way out* pada bangunan

dipisah untuk menghindari kemacetan di dalam bangunan. Pengadaan parkir khusus truk dan bus pada sebelah selatan yang sengaja diletakkan dekat dengan *way in* dan *way out*. Pengadaan anjungan kolam penyejuk sekaligus menjadi area komunal bagi pengunjung *rest area*.



Gambar VI. 2. Site Plan
Sumber : (Olah Data, 2024)

2. 3D Kawasan

Pada 3D kawasan terdiri dari beberapa sudut site yang terdiri dari tampilan tampak kawasan dan perspektif kawasan. Tampak dan perspektif kawasan menunjukkan keselarasan keseluruhan elemen landscape bangunan pada kawasan *rest area*.

a. Tampilan Tampak Kawasan



Gambar VI. 3. Tampilan Tampak Depan Kawasan
Sumber : (Olah Data, 2024)



Gambar VI. 4. Tampilan Tampak Belakang Kawasan
Sumber : (Olah Data, 2024)



Gambar VI. 5. Tampilan Tampak Samping Kanan Kawasan
Sumber : (Olah Data, 2024)



Gambar VI. 6. Tampilan Tampak Samping Kiri Kawasan
Sumber : (Olah Data, 2024)

b. Perspektif Kawasan

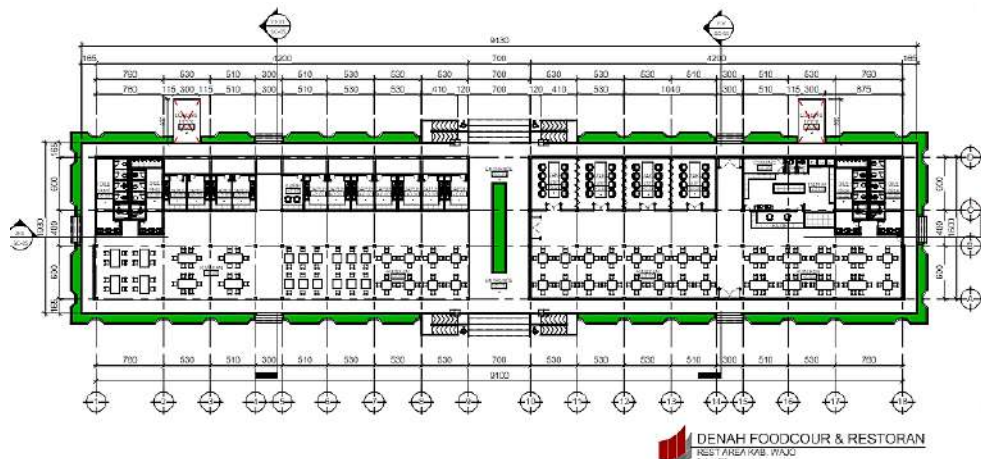


Gambar VI. 7. Tampilan Perspektif Kawasan
Sumber : (Olah Data, 2024)

C. Foodcourt dan Restoran

1. Denah

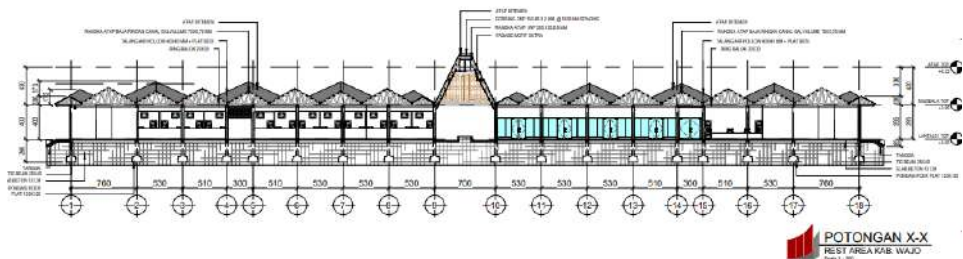
Denah akhir dari transformasi bangunan *foodcourt* dan restoran dimana fungsi utamanya sebagai area peristirahatan utama pada kawasan *rest area* yang terdiri dari ruangan-ruangan seperti area makan *foodcourt* dan restoran, dapur, toilet pria dan wanita, pantry, serta gudang penyimpanan.



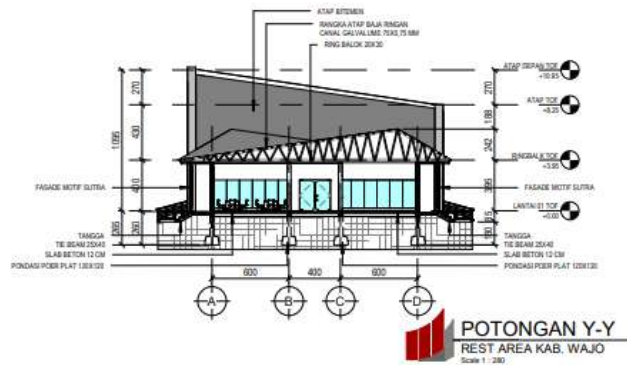
Gambar VI. 8. Denah *Foodcourt* dan Restoran
Sumber : (Olah Data, 2024)

2. Potongan

Potongan X-X dan potongan Y-Y, berfungsi untuk memperlihatkan berbagai macam struktur yang dipakai pada bangunan *foodcourt* dan restoran ini. Pondasi yang digunakan yaitu pondasi poer plat. Pembalokan yang digunakan yaitu system struktur kaku, balok induk dan balok anak. Struktur atap yang digunakan yaitu struktur rangka baja ringan dan material atap bitumen




Gambar VI. 9. Potongan X-X *Foodcourt* dan Restoran
Sumber : (Olah Data, 2024)



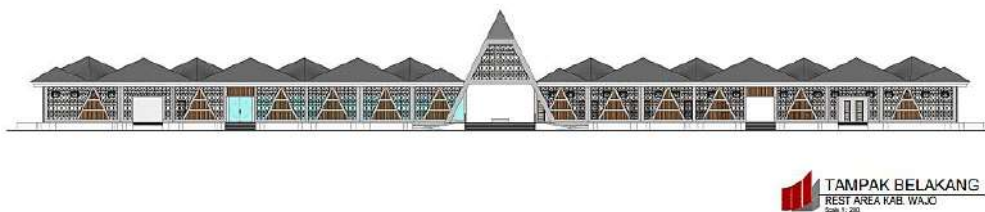
Gambar VI. 10. Potongan Y-Y *Foodcourt* dan Restoran
 Sumber : (Olah Data, 2024)

3. Tampak

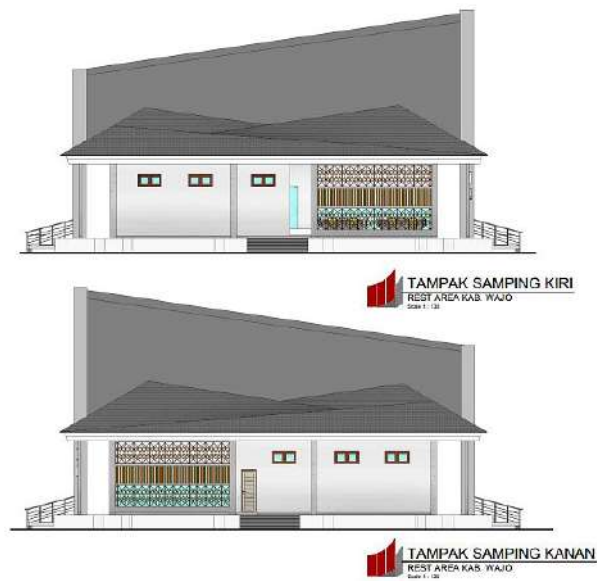
Tampak akhir dari transformasi bangunan *foodcourt* dan restoran *rest area* yang dimana pada fasad bangunan mengadopsi motif kain sutra yang merupakan ciri khas dari kab. Wajo dengan penggunaan material alami yang mengacu pada salah satu prinsip arsitektur organik



Gambar VI. 11. Tampak Depan *Foodcourt* dan Restoran
 Sumber : (Olah Data, 2024)



Gambar VI. 12. Tampak Belakang *Foodcourt* dan Restoran
 Sumber : (Olah Data, 2024)



Gambar VI. 13. Tampak Samping kiri dan Kanan *Foodcourt* dan Restoran
 Sumber : (Olah Data, 2024)

4. 3D Eksterior

3D eksterior *foodcourt* dan restoran merupakan perspektif bangunan yang menampilkan fasad terluar bangunan. Pada fasad bangunan ini menerapkan konsep arsitektur organic dengan secondary skin pada sisi terluar bangunan dan penggunaan warna netral yang memberikan kesan alami.



Gambar VI. 14. 3D Eksterior *Foodcourt* dan Restoran
 Sumber : (Olah Data, 2024)

5. 3D Interior

3D interior bangunan dalam penggunaan material alami dan warna netral juga mengacu pada prinsip arsitektur organik yang memberikan keselarasan antara pengunjung, bangunan dan lingkungan.



Gambar VI. 15. 3D Interior *Foodcourt*
Sumber : (Olah Data, 2024)

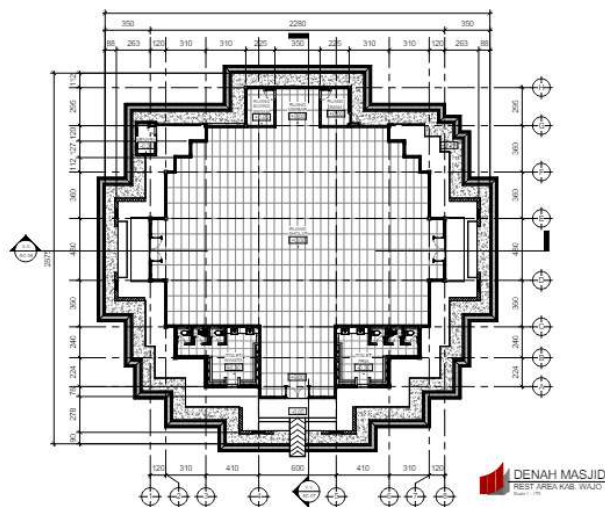


Gambar VI. 16. 3D Interior Restoran
Sumber : (Olah Data, 2024)

D. Masjid

1. Denah

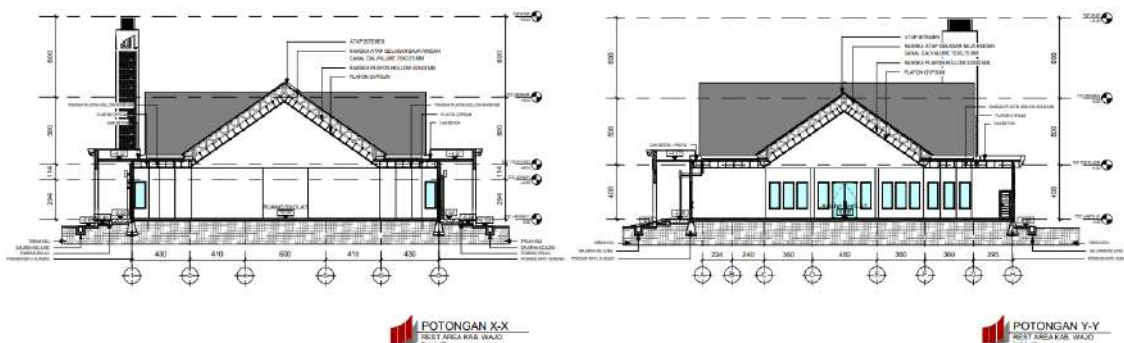
Denah akhir dari transformasi masjid yang di peruntukkan sebagai tempat beribadah umat muslim, terdiri dari ruang shalat, ruang audio, mihrab, ruang imam, tempat wudhu dan toilet wanita, tempat wudhu dan toilet pria, serambi dan menara masjid. Pada bangunan masjid ini bersifat umum, pengunjung, pengelola maupun masyarakat sekitar dapat menggunakan masjid tersebut



Gambar VI. 17. Denah Masjid
Sumber : (Olah Data, 2024)

2. Potongan

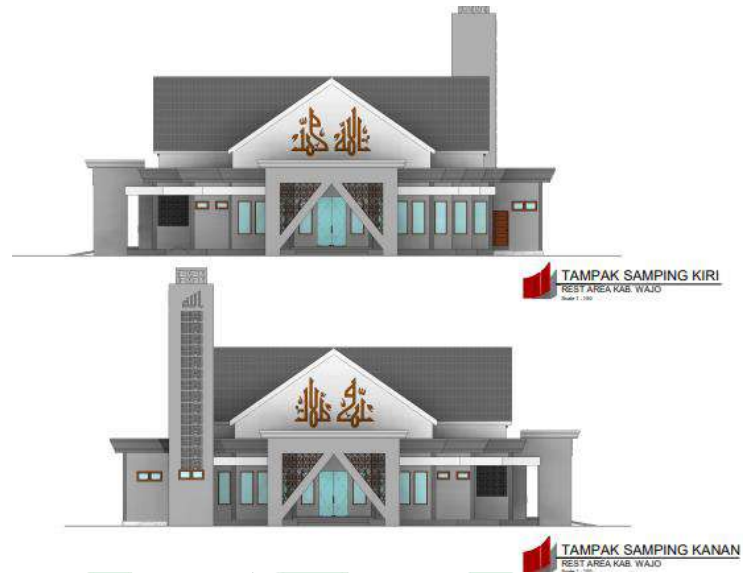
Potongan X-X dan potongan Y-Y, berfungsi untuk memperlihatkan berbagai macam struktur yang dipakai pada bangunan masjid. Pondasi yang digunakan yaitu pondasi poer plat. Struktur atap yang digunakan yaitu struktur rangka baja ringan dan material atap bitumen



Gambar VI. 18. Potongan X-X dan Y-Y Masjid
Sumber : (Olah Data, 2024)

3. Tampak

Tampak akhir dari transformasi bangunan yang dimana pada fasad bangunan selaras dengan bangunan lainnya pada kawasan *rest area* dengan penggunaan material alami yang mengacu pada salah satu prinsip arsitektur organik



Gambar VI. 19. Tampak Depan dan Belakang Masjid
Sumber : (Olah Data, 2024)



Gambar VI. 20. Tampak Samping Kiri dan Kanan Masjid
Sumber : (Olah Data, 2024)

4. 3D Eksterior

3D eksterior masjid merupakan perspektif bangunan yang menampilkan fasad terluar bangunan. Pada fasad bangunan ini menerapkan konsep arsitektur organik dengan penggunaan warna netral yang memberikan kesan alami.



Gambar VI. 21. 3D Eksterior Masjid
Sumber : (Olah Data, 2024)

5. 3D Interior

3D interior bangunan dalam penggunaan material alami dan warna netral juga mengacu pada prinsip arsitektur organik yang memberikan keselarasan antara pengunjung, bangunan dan lingkungan.

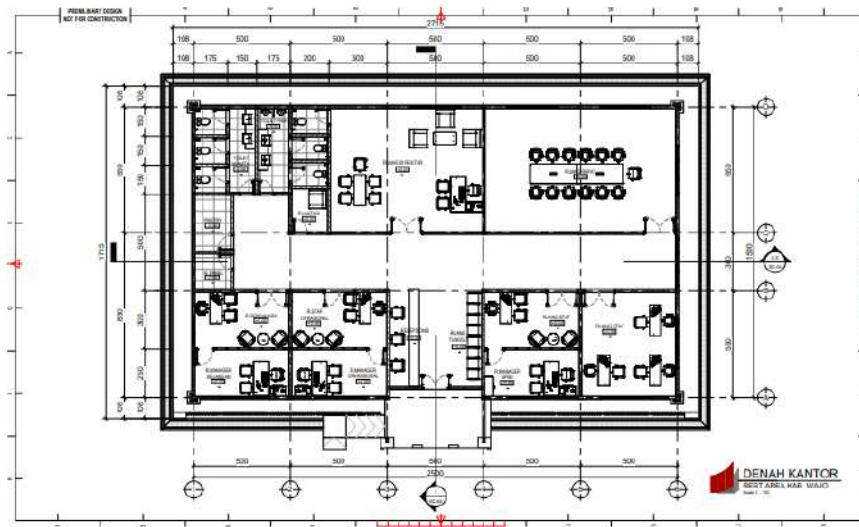


Gambar VI. 22. 3D Interior Masjid
Sumber : (Olah Data, 2024)

E. Kantor Pengelola

1. Denah

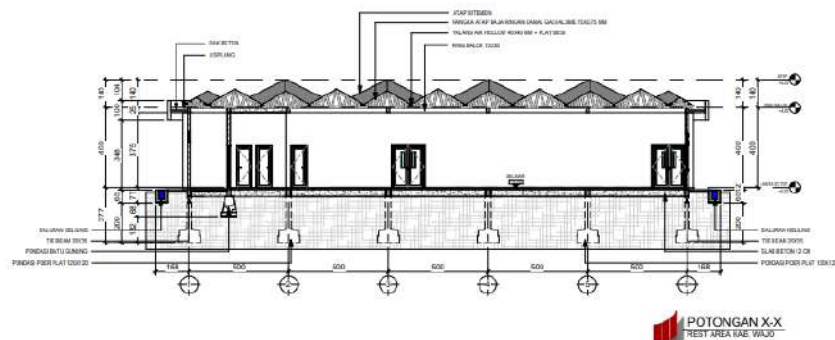
Denah bangunan kantor pengelola *rest area* yang berfungsi sebagai tempat administrasi yang terdiri dari ruang direktur, ruang sekretaris, ruang staf, ruang operasional, ruang manajer keuangan, ruang manajer SPBU, resepsionis, ruang meeting, ruang staf, pantry, ruang laktasi serta toilet



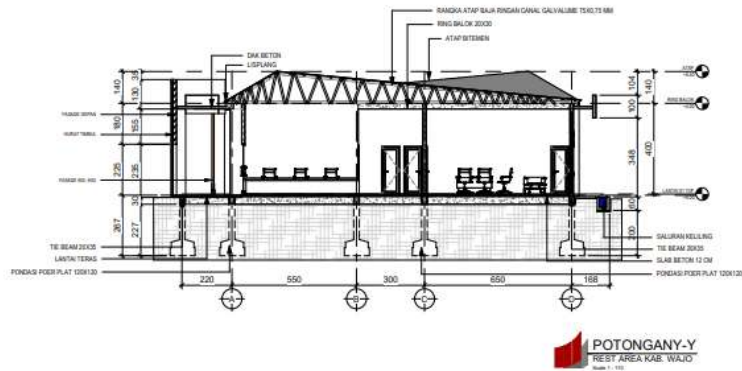
Gambar VI. 23. Denah Kantor Pengelola
Sumber : (Olah Data, 2024)

2. Potongan

Potongan X-X dan potongan Y-Y, berfungsi untuk memperlihatkan berbagai macam struktur yang dipakai pada bangunan kantor pengelola. Pondasi yang digunakan yaitu pondasi poer plat. Struktur atap yang digunakan yaitu struktur rangka baja ringan dan material atap bitumen.




Gambar VI. 24. Potongan X-X Kantor Pengelola
Sumber : (Olah Data, 2024)



Gambar VI. 25. Potongan Y-Y Kantor Pengelola
 Sumber : (Olah Data, 2024)

3. Tampak

Tampak akhir dari transformasi bangunan kantor pengelola *rest area* yang dimana pada fasad bangunan mengadopsi motif kain sutra yang merupakan ciri khas dari kab. Wajo dengan penggunaan material alami yang mengacu pada salah satu prinsip arsitektur organik



Gambar VI. 26. Tampak Depan dan Belakang Kantor Pengelola
 Sumber : (Olah Data, 2024)



Gambar VI. 27. Tampak S. Kiri dan Kanan Kantor Pengelola
Sumber : (Olah Data, 2024)

4. 3D Eksterior

3D eksterior kantor pengelola merupakan perspektif bangunan yang menampilkan fasad terluar bangunan. Pada fasad bangunan ini menerapkan konsep arsitektur organic dengan secondary skin pada sisi terluar bangunan dan penggunaan warna netral yang memberikan kesan alami.



Gambar VI. 28. 3D Eksterior Kantor Pengelola
Sumber : (Olah Data, 2024)

5. 3D Interior

3D interior bangunan dalam penggunaan material alami dan warna netral juga mengacu pada prinsip arsitektur organik yang memberikan keselarasan antara pengunjung, bangunan dan lingkungan.



Gambar VI. 29. 3D Eksterior Kantor Pengelola
Sumber : (Olah Data, 2024)

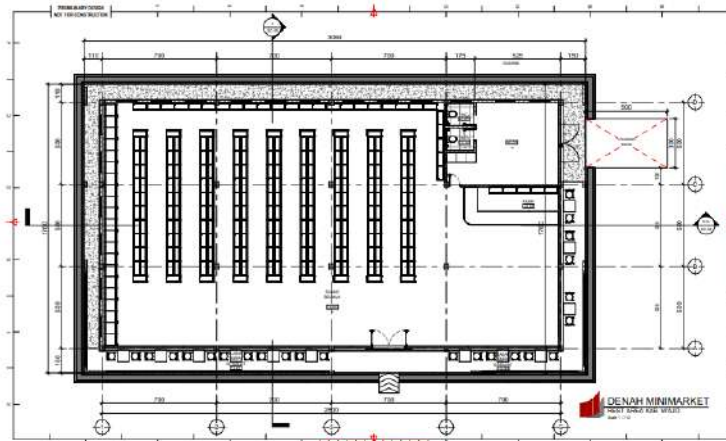


Gambar VI. 30. 3D Eksterior Kantor Pengelola
Sumber : (Olah Data, 2024)

F. Minimarket

1. Denah

Denah akhir dari transformasi bangunan minimarket yang merupakan fasilitas penunjang lainnya untuk pengunjung *rest area*. Pada minimarket ini digunakan sebagai opsi area peristirahatan lainnya pada kawasan *rest area* tersebut.

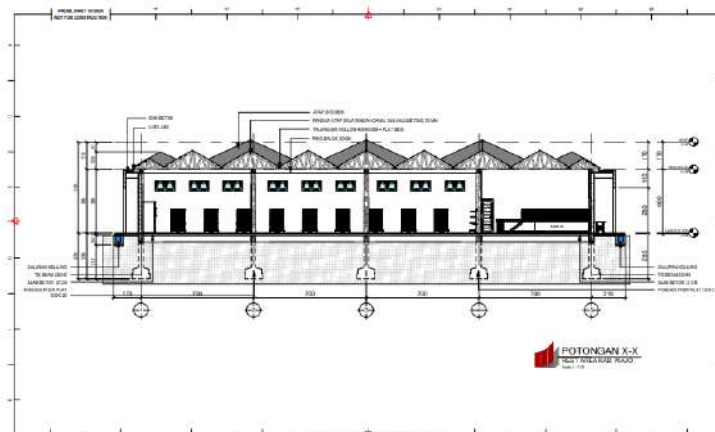


Gambar VI. 31. Denah Minimarket

Sumber : (Olah Data, 2024)

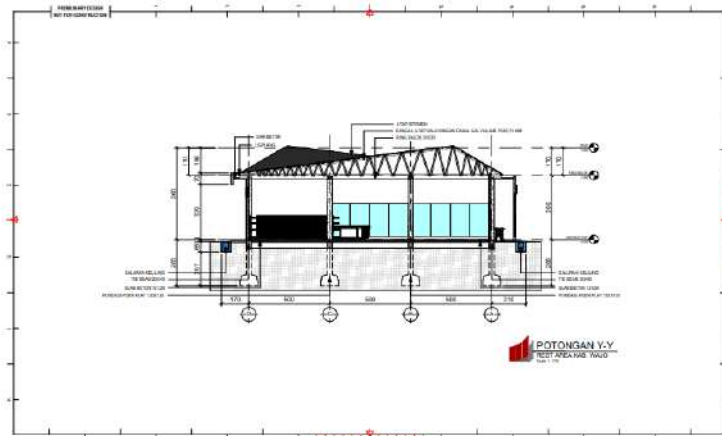
2. Potongan

Potongan X-X dan potongan Y-Y, berfungsi untuk memperlihatkan berbagai macam struktur yang dipakai pada bangunan minimarket. Pondasi yang digunakan yaitu pondasi poer plat. Struktur atap yang digunakan yaitu struktur rangka baja ringan dan material atap bitumen.



Gambar VI. 32. Potongan X-X Minimarket

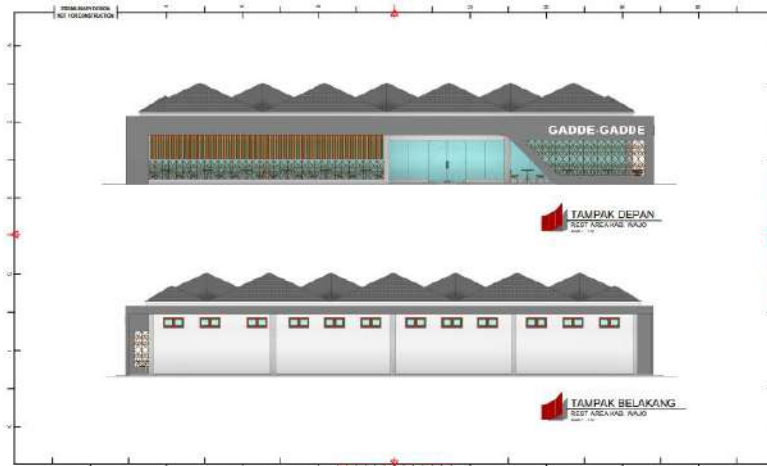
Sumber : (Olah Data, 2024)



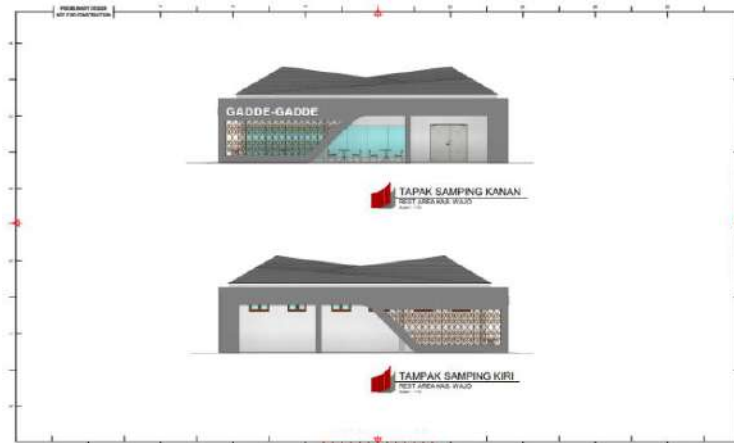
Gambar VI. 33. Potongan Y-Y Minimarket
Sumber : (Olah Data, 2024)

3. Tampak

Tampak akhir dari transformasi bangunan minimarket *rest area* yang dimana pada fasad bangunan mengadopsi motif kain sutra yang merupakan ciri khas dari kab. Wajo dengan penggunaan material alami yang mengacu pada salah satu prinsip arsitektur organik.



Gambar VI. 34. Tampak Depan dan Belakang Minimarket
Sumber : (Olah Data, 2024)



Gambar VI. 35. Tampak S. Kanan dan Kiri Minimarket
 Sumber : (Olah Data, 2024)

4. 3D Eksterior

3D eksterior minimarket merupakan perspektif bangunan yang menampilkan fasad terluar bangunan. Pada fasad bangunan ini menerapkan konsep arsitektur organic dengan secondary skin pada sisi terluar bangunan dan penggunaan warna netral yang memberikan kesan alami.

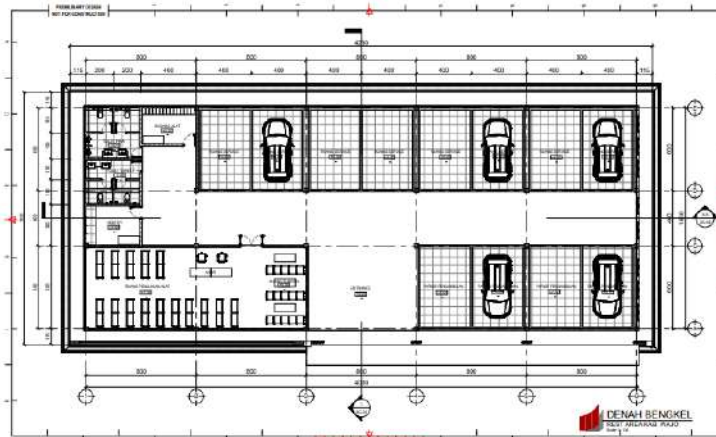


Gambar VI. 36. 3D Eksterior Minimarket
 Sumber : (Olah Data, 2024)

G. Bengkel

1. Denah

Denah akhir dari transformasi bengkel yang merupakan fasilitas penunjang lainnya untuk pengunjung *rest area*. Pada bengkel ini digunakan sebagai ruang servis kendaraan untuk pengunjung yang menggunakan kendaraan pribadi. Terdapat beberapa ruang servis, ruang penjualan alat, ruang tunggu, dan toilet.

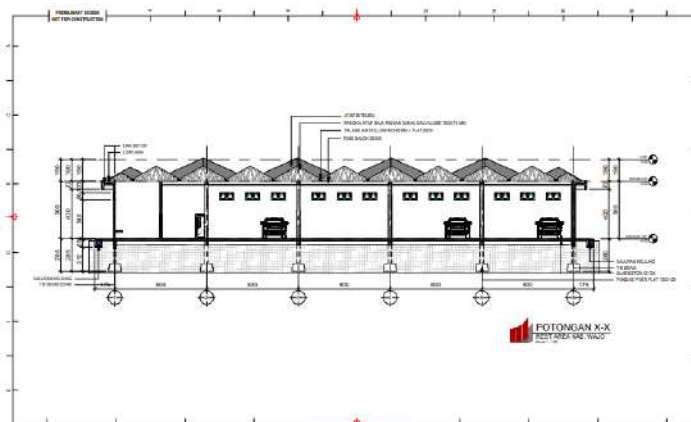


Gambar VI. 37. Denah Bengkel

Sumber : (Olah Data, 2024)

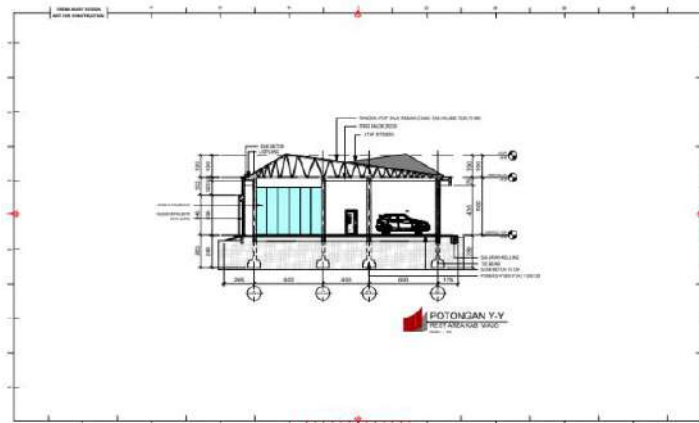
2. Potongan

Potongan X-X dan potongan Y-Y, berfungsi untuk memperlihatkan berbagai macam struktur yang dipakai pada bangunan bengkel. Pondasi yang digunakan yaitu pondasi *poer plat*. Struktur atap yang digunakan yaitu struktur rangka baja ringan dan material atap bitumen



Gambar VI. 38. Potongan X-X Bengkel

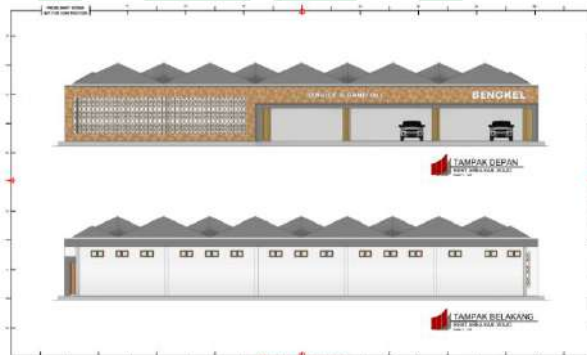
Sumber : (Olah Data, 2024)



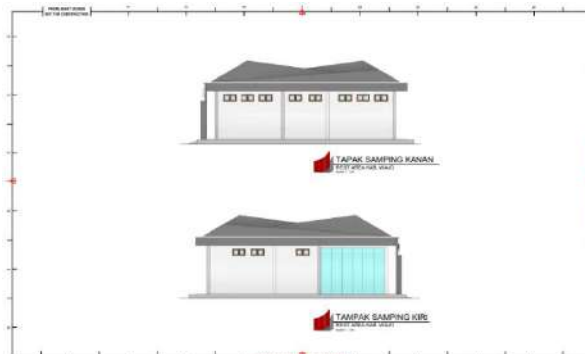
Gambar VI. 39. Potongan Y-Y Bengkel
 Sumber : (Olah Data, 2024)

3. Tampak

Tampak akhir dari transformasi bangunan bengkel *rest area* yang dimana pada fasad bangunan mengadopsi motif kain sutra yang merupakan ciri khas dari kab. Wajo dengan penggunaan material alami yang mengacu pada salah satu prinsip arsitektur organik.



Gambar VI. 40. Tampak Depan dan Belakang Bengkel
 Sumber : (Olah Data, 2024)



Gambar VI. 41. Tampak Samping Kanan dan Kiri Bengkel
 Sumber : (Olah Data, 2024)

4. 3D Eksterior

3D eksterior bengkel merupakan perspektif bangunan yang menampilkan fasad terluar bangunan. Pada fasad bangunan ini menerapkan konsep arsitektur organic dengan secondary skin pada sisi terluar bangunan dan penggunaan warna netral yang memberikan kesan alami.

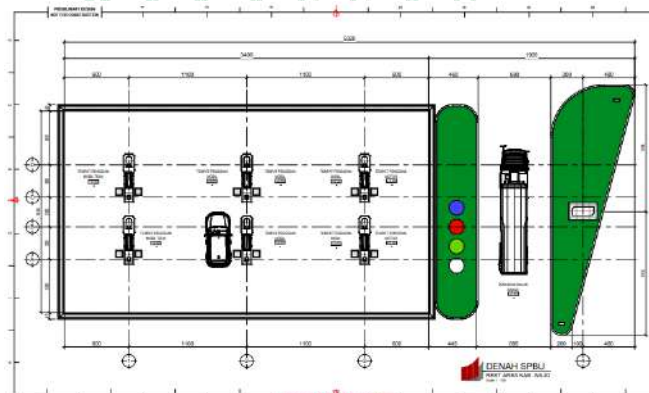


Gambar VI. 42. 3D Eksterior Bengkel
Sumber : (Olah Data, 2024)

H. SPBU

1. Denah

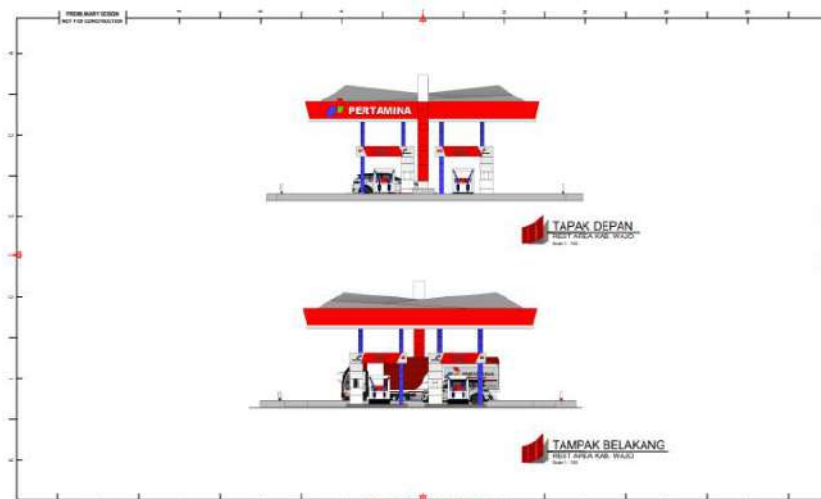
Denah akhir dari transformasi SPBU yang merupakan fasilitas penunjang lainnya untuk pengunjung *rest area* yang ingin mengisi bahan bakar kendaraan pribadi mereka untuk persiapan dalam perjalanan jauh. Terdapat enam buah pom bensin atau bahan bakar pada SPBU tersebut.



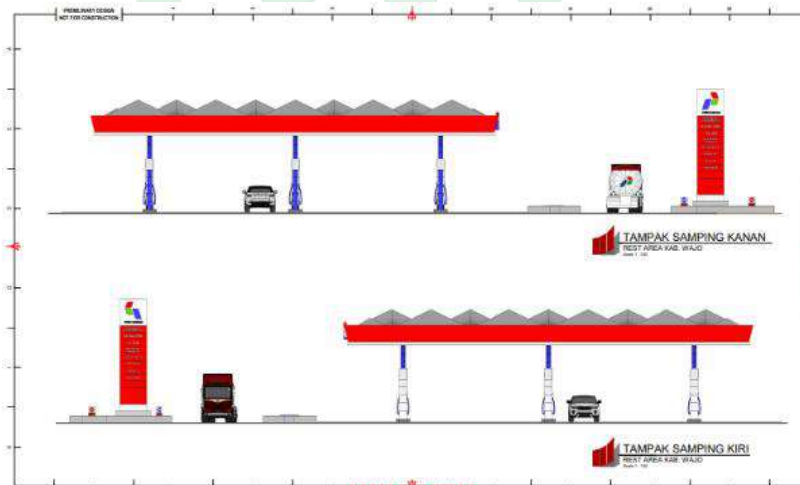
Gambar VI. 43. Denah SPBU
Sumber : (Olah Data, 2024)

2. Tampak

Tampak akhir dari transformasi SPBU *rest area* yang dimana pada tampak bangunan menunjukkan keselarasan bangunan dan penggunaan atap yang selaras dengan bangunan lainnya.



Gambar VI. 44. Tampak Depan dan Belakang SPBU
Sumber : (Olah Data, 2024)



Gambar VI. 45. Tampak S. Kiri dan Kanan SPBU
Sumber : (Olah Data, 2024)

3. 3D Eksterior

3D eksterior SPBU merupakan perspektif bangunan yang menampilkan fasad terluar bangunan. Penggunaan warna pada fasad seperti pada SPBU pada umumnya.

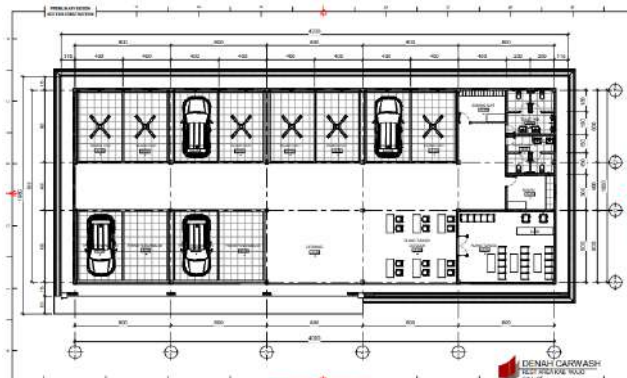


Gambar VI. 46. 3D Eksterior SPBU
Sumber : (Olah Data, 2024)

I. Carwash

1. Denah

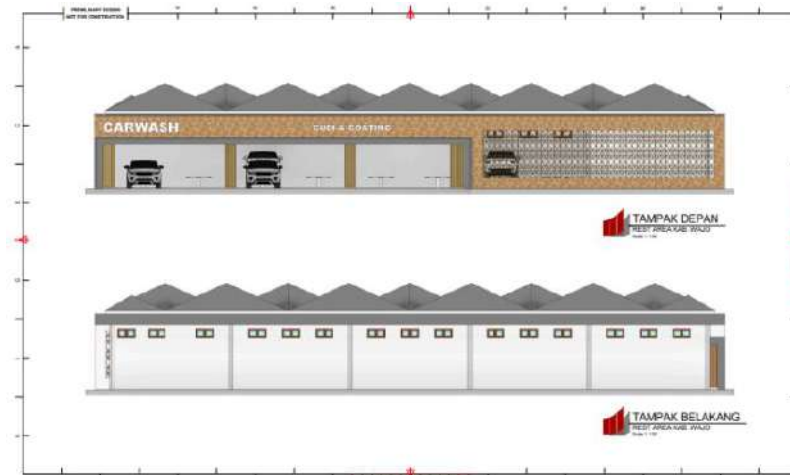
Denah akhir dari transformasi bangunan *carwash* yang merupakan fasilitas penunjang *rest area* yang digunakan untuk membersihkan kendaraan bagi pengunjung yang menggunakan kendaraan pribadi. Terdapat beberapa ruang cuci, ruang tunggu, dan toilet.



Gambar VI. 47. Denah Carwash
Sumber : (Olah Data, 2024)

2. Tampak

Tampak akhir dari transformasi bangunan *carwash rest area* yang dimana pada fasad bangunan mengadopsi motif kain sutra yang merupakan ciri khas dari kab. Wajo dengan penggunaan material alami yang mengacu pada salah satu prinsip arsitektur organik.



Gambar VI. 48. Tampak Depan dan Belakang Carwash
Sumber : (Olah Data, 2024)



Gambar VI. 49. Tampak Depan dan Belakang Carwash
Sumber : (Olah Data, 2024)

3. 3D Eksterior

3D eksterior *carwash* merupakan perspektif bangunan yang menampilkan fasad terluar bangunan. Pada fasad bangunan ini menerapkan konsep arsitektur

organik dengan secondary skin pada sisi terluar bangunan dan penggunaan warna netral yang memberikan kesan alami.

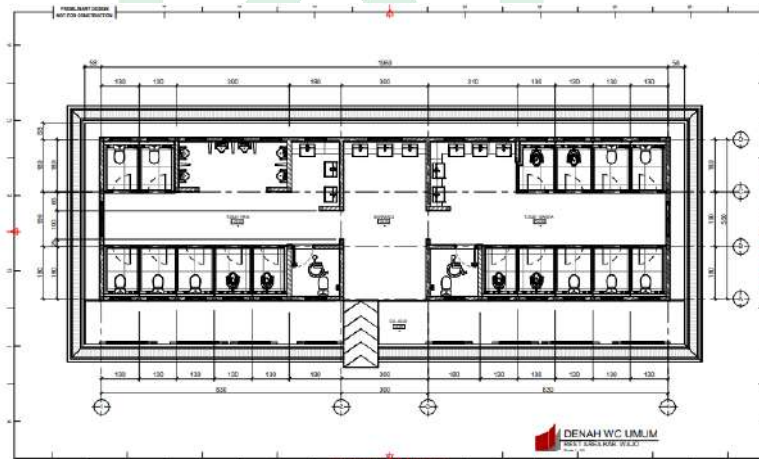


Gambar VI. 50. 3D Eksterior Carwash
Sumber : (Olah Data, 2024)

J. WC Umum

1. Denah

Denah akhir dari transformasi wc umum yang merupakan fasilitas penunjang *rest area* yang dibuat terpisah antara toilet wanita dan pria.

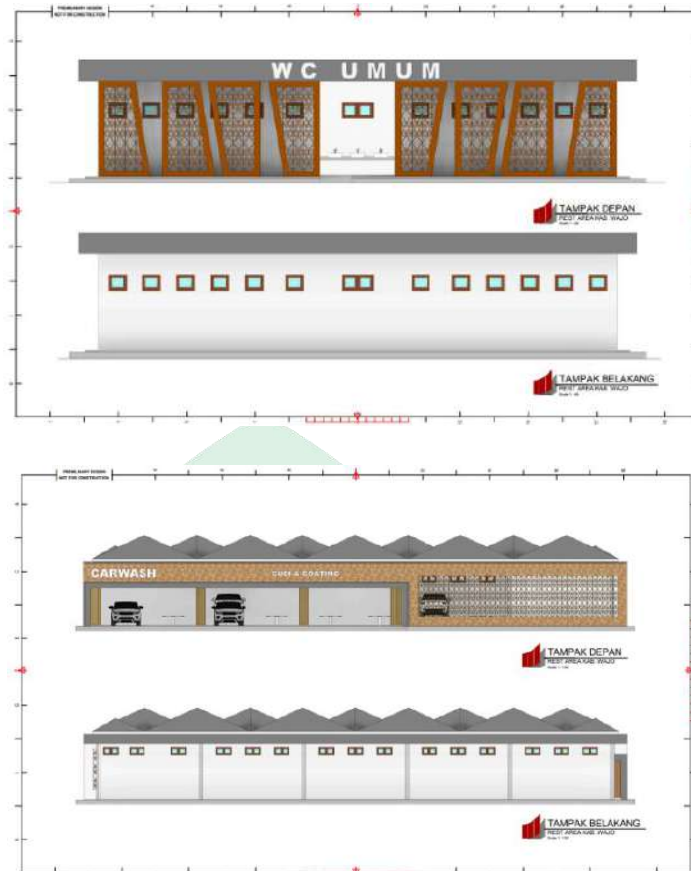


Gambar VI. 51. Denah WC Umum
Sumber : (Olah Data, 2024)

2. Tampak

Tampak akhir dari transformasi bangunan wc umum *rest area* yang dimana pada fasad bangunan mengadopsi motif kain sutra yang merupakan ciri

khas dari kab. Wajo dengan penggunaan material alami yang mengacu pada salah satu prinsip arsitektur organik.



Gambar VI. 52. Tampak Depan dan Belakang WC Umum
Sumber : (Olah Data, 2024)



Gambar VI. 53. Tampak S. Kanan dan Kiri WC Umum
Sumber : (Olah Data, 2024)

3. 3D Eksterior

3D eksterior wc umum merupakan perspektif bangunan yang menampilkan fasad terluar bangunan. Pada fasad bangunan ini menerapkan konsep arsitektur organik dengan secondary skin pada sisi terluar bangunan dan penggunaan warna netral yang memberikan kesan alami.

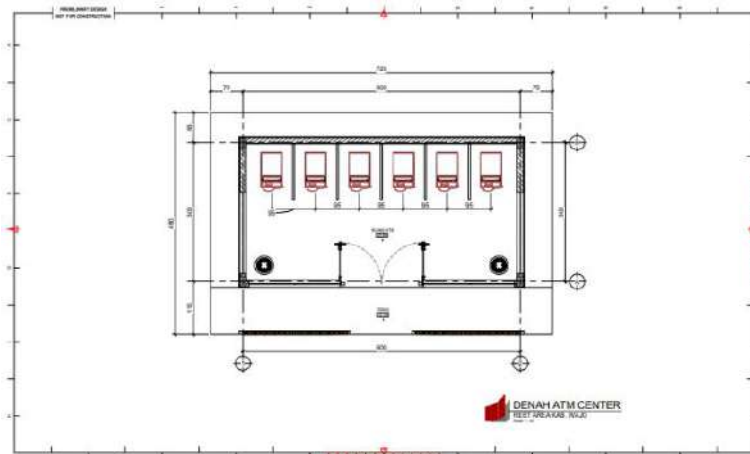


Gambar VI. 53. 3D Eksterior WC Umum
Sumber : (Olah Data, 2024)

K. ATM Center

1. Denah

Denah akhir dari transformasi bangunan atm *center* yang merupakan fasilitas penunjang *rest area* yang dibuat untuk memudahkan pengunjung *rest area* dalam melakukan transaksi tarik dan setor tunai



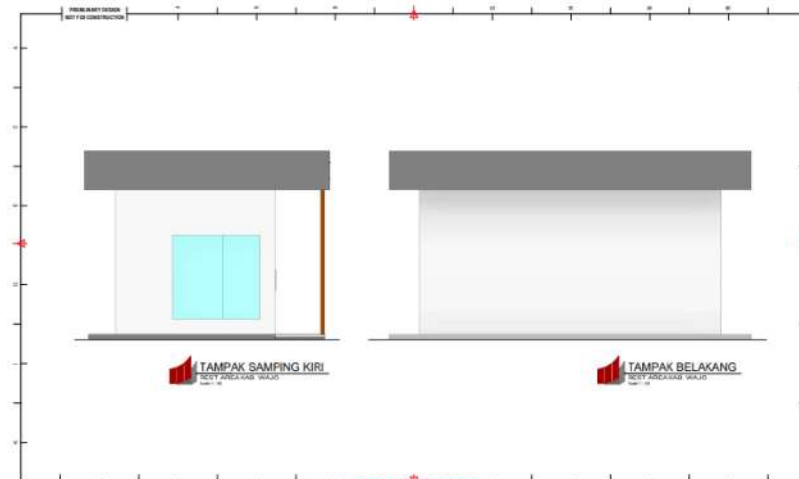
Gambar VI. 54. Denah ATM Center
Sumber : (Olah Data, 2024)

2. Tampak

Tampak akhir dari transformasi bangunan *ATM center rest area* yang dimana pada fasad bangunan mengadopsi motif kain sutra yang merupakan ciri khas dari kab. Wajo dengan penggunaan material alami yang mengacu pada salah satu prinsip arsitektur organik.



Gambar VI. 55. Tampak Depan dan Belakang ATM Center
Sumber : (Olah Data, 2024)



Gambar VI. 56. Tampak S. kanan dan Kiri ATM Center
Sumber : (Olah Data, 2024)

3. 3D Eksterior

3D eksterior ATM *center* merupakan perspektif bangunan yang menampilkan fasad terluar bangunan. Pada fasad bangunan ini menerapkan konsep arsitektur organik dengan secondary skin pada sisi terluar bangunan dan penggunaan warna netral yang memberikan kesan alami

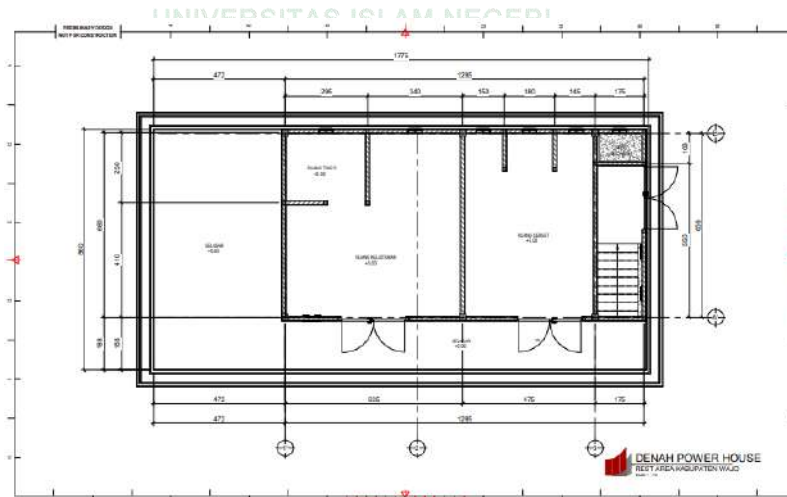


Gambar VI. 57. 3D Eksterior ATM Center
Sumber : (Olah Data, 2024)

L. Power House

1. Denah

Denah akhir dari transformasi bangunan *Power House rest area* yang terdiri dari ruang genset, tarfo, panel dan ruang kelistrikan.



Gambar VI. 58. Denah Power House
Sumber : (Olah Data, 2024)

2. 3D Eksterior

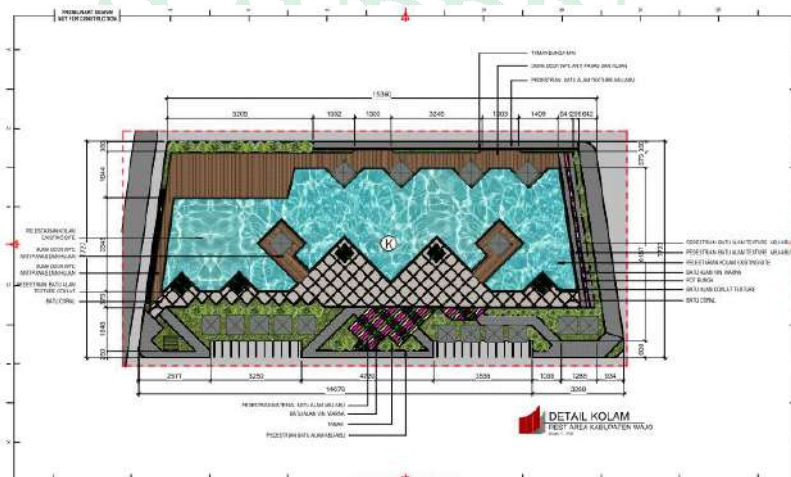
3D eksterior *Power House* merupakan perspektif bangunan yang menampilkan fasad terluar bangunan. Pada fasad bangunan ini menerapkan konsep arsitektur organik dengan secondary skin pada sisi terluar bangunan dan penggunaan warna netral yang memberikan kesan alami.



Gambar VI. 59. 3D Eksterior *Power House*
Sumber : (Olah Data, 2024)

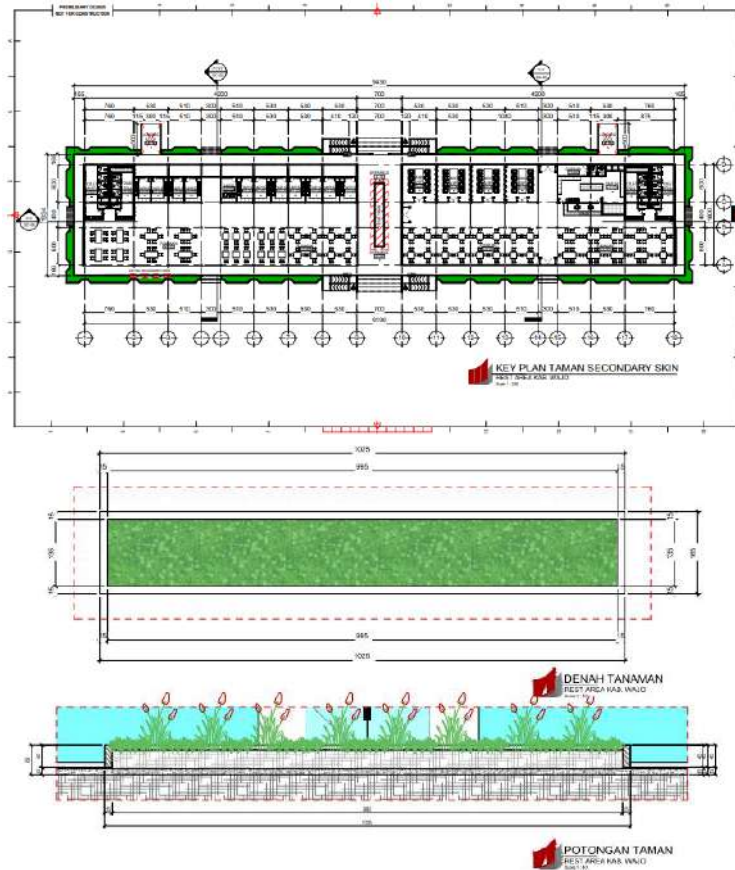
M. Detail Pendekatan Arsitektur Organik

Kolam penyejuk dengan anjungan di lestarikan sebagai spot foto bagi pengunjung rest area. Pada anjungan terdapat gazebo sebagai area peristirahatan sekaligus area komunal bagi pengunjung rest area. Penggunaan soft material alami untuk menambah kesejukan dan nilai estetika pada kawasan rest area.




Gambar VI. 60. Detail Kolam
Sumber : (Olah Data, 2024)

Vegetasi di maksimalkan pada sekeliling luar maupun pada dalam bangunan sebagai penyejuk dan meningkatkan kualitas udara pada bangunan.



Gambar VI. 61. Detail Taman
Sumber : (Olah Data, 2024)

Secondary skin sebagai double fasad pada setiap bangunan untuk memaksimalkan pencahayaan dan penghawaan alami.



Gambar VI. 62. Detail Fasad *Secondary Skin*
Sumber : (Olah Data, 2024)

N. Tampilan Maket



Gambar VI. 63. Tampilan Maket dengan Lighting
Sumber : (Olah Data, 2024)



Gambar VI. 64. Tampilan Maket tanpa Lighting
Sumber : (Olah Data, 2024)

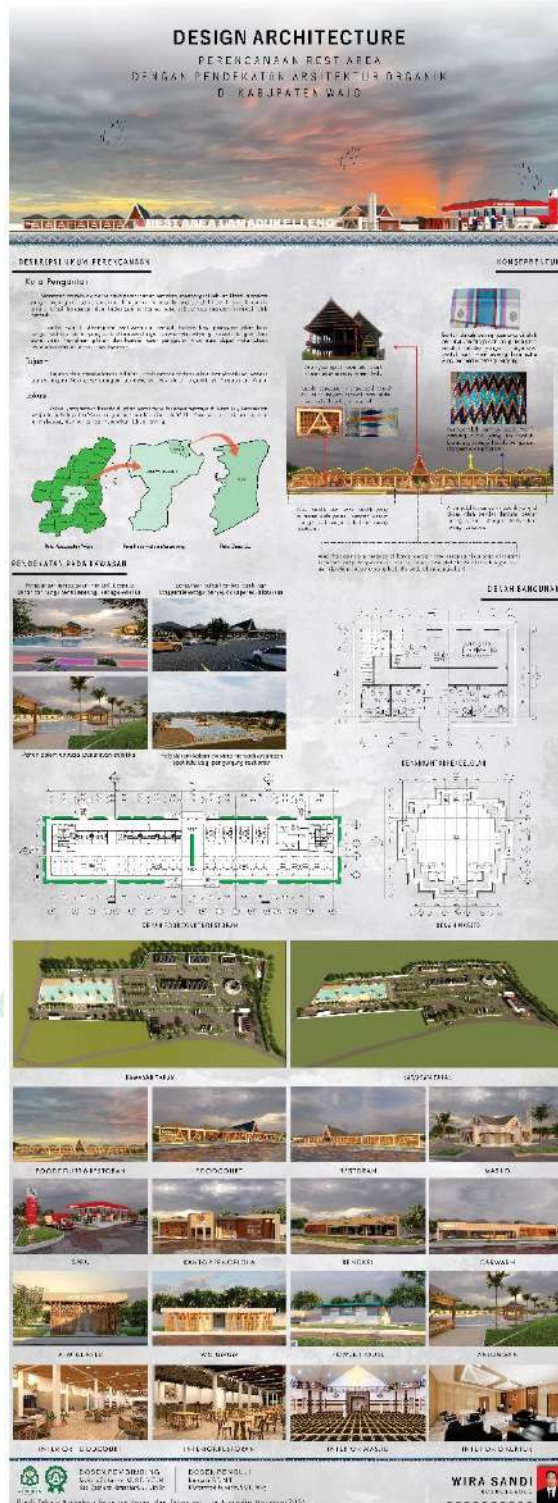


Gambar VI. 65. Tampilan Perspektif Maket
Sumber : (Olah Data, 2024)



O. Tampilan Banner

Gambar VI. 66. Tampilan Banner



Sumber : (Olah Data, 2024)

DAFTAR PUSTAKA

Al-Qur'an Surah Al-Furqān/25/47

Al-Qur'an Surah An-Naba'/78

Aghniya. (2021). Kajian Konsep Arsitektur Organik Pada Bangunan South Australian Health And Medical Research Institute / Woods Bagot. *Jurnal Arsitektur Universitas Muhammadiyah Jakarta*, 2(11), 1–8.

Arief Perdana Putra. (2014). Penerapan Arsitektur Organik Pada Gedung Sarana Olahraga Kabupaten Garut. *Jurnal Arsitektur Sekolah Tinggi Sains dan Teknologi Indonesia (ST-INTEN)*, 58–69.

Aldie Ramadhanu Firhandy. (2018). Rest area kabupaten Mempawah. *Jurnal online mahasiswa Arsitektur Universitas Tanjungpura*, 6(2), 298–299.

Bps. Wajo dalam angka 2020.

Dinas Perhubungan Kabupaten Wajo (2022).

Dinas pekerjaan umum (PU). (2018) Peraturan Menteri Pekerjaan Umum dan Perumahan Rakyat NO 10 / PRT / M / 2018 Tentang Tempat Istirahat dan pelayanan pada Jalan Tol. Pasal 8 ayat 1.

Faisal Ahmad Nuruzzaman. (2018). Rest Area Jalan Tol Semarang – Solo KM 456 Di Kota Salatiga Dengan. *Jurnal Teknik Arsitektur, Jurusan Teknik Sipil, Fakultas Teknik Universitas Negeri Semarang*, 5–6.

Gina Liana Wati. (2020). Kajian Penerapan Arsitektur Organik pada Kawasan Agrowisata. *Jurnal Arsitektur Universitas Muhammadiyah Jakarta*, 5(2), 185–196. <https://doi.org/10.30822/arteks.v5i2.366>.

Isrina Indah. (2016). Galeri Seni Rupa di Pekanbaru dengan Pendekatan Arsitektur Organik. *Jurnal Arsitektur Fakultas Teknik Universitas Riau*, 3(2), 1–7.

Junaidi. (2020). Perancangan Pondok Pesantren Puncak Darus Salam Pamekasan dengan Pendekatan Arsitektur Organik. *Skripsi Arsitektur Uin Sunan Ampel Surabaya*, 1–35.


Media, K. (2019). Megahnya "Rest area" KM 260B. <https://properti.kompas.com>.

Putri Elsani Maghfirah. (2020). Penerapan Konsep Arsitektur Organik Pada Perancangan Pusat Kreativitas Remaja di Banda Aceh. *Jurnal Arsitektur Universitas Syiah Kuala*, 4(4), 22–26.

Risnawati. (2012). Penerapan Arsitektur Organik Pada Bangunan Penelitian. *Jurnal Arsitekno*, 1(1), 64–76.

Rest area Pendopo KM 456 Rest area dengan Konsep Wisata. (2021). <https://infobrand.id/mengintip-resta-pendopo-km-456>.

Seri Adab Islam 11 : Adab-Adab Ketika Safar (Bepergian Jauh) Bag.2 - Islamic Centre Bin Baz, 2022



RIWAYAT HIDUP

Wira sandi, dengan nama panggilan sandi atau wira, lahir di kabupaten wajo, 03 juni 1999. Anak Empat dari Lima bersaudara dari pasangan bapak **Muh Anis** dan Ibu **Indo Wilo**. Penulis memulai jenjang Pendidikan Taman Kanak-Kanak di TK As'Adiyah pada tahun 2003 di Kabupaten Wajo, setelah itu dilanjutkan ke tingkat Sekolah Dasar di SD 225 Peneki, Kabupaten Wajo Pada tahun 2006 hingga 2012, setelah itu dilanjutkan ke tingkat Sekolah Menengah Pertama di SMP Negeri 1 Takkalalla pada tahun 2012 hingga 2015, setelah itu dilanjutkan ke tingkat Sekolah Menengah Kejuruan di SMK Negeri 2 Unaaha, kabupaten Konawe, Kendari, pada tahun 2015 hingga tahun 2018. Kemudian pada tahun 2018. penulis melanjutkan pendidikan di salah satu perguruan tinggi negeri di Universitas Islam Negeri Alauddin Makassar, Fakultas Sains dan teknologi, pada prodi Teknik Arsitektur (S1) pada tahun 2018 hingga 2024.



Atas kerja keras dan dukungan dari kedua orang tua serta kerabat terdekat, penulis dapat menyelesaikan pendidikan sarjana arsitektur. Terima Kasih kepada diri sendiri karena mampu bertahan untuk menyelesaikan studi ini dengan judul skripsi “**Perencanaan Rest Area Dengan Pendekatan Arsitektur Organik Di Kabupaten Wajo**”


L

A

M

P

I



R

A

N