

# **KAWASAN MODE TEKSTIL DI MAKASSAR**



UNIVERSITAS ISLAM NEGERI  
**ALAUDDIN**  
M A K A S S A R

## **SKRIPSI**

**Diajukan Untuk Memenuhi Syarat Dalam Rangka  
Menyelesaikan Studi Pada Program Sarjana Arsitektur  
Jurusan Arsitektur Fakultas Sains dan Teknologi  
Universitas Islam Negeri Alauddin Makassar**

Oleh:

**RARA KURNIAWATI**

**601.001.11.074**

**PROGRAM SARJANA ARSITEKTUR**

**JURUSAN TEKNIK ARSITEKTUR**

**FAKULTAS SAINS DAN TEKNOLOGI**

**UNIVERSITAS ISLAM NEGERI ALAUDDIN**

**MAKASSAR**


**2016**

## HALAMAN PERNYATAAN

Dengan ini saya menyatakan dan menjamin bahwa penulisan skripsi ini dilakukan secara mandiri dan disusun tanpa menggunakan bantuan yang tidak dibenarkan, sebagaimana lazimnya pada penyusunan sebuah skripsi. Semua kutipan, tulisan atau pemikiran orang lain yang digunakan di dalam penyusunan skripsi, baik dari sumber yang dipublikasikan ataupun tidak termasuk dalam perancangan, baik dari sumber yang dipublikasikan ataupun tidak termasuk dalam buku, seperti artikel, jurnal, catatan kuliah, tugas mahasiswa, direfrensikan menurut kaidah akademik yang baku dan berlaku.

Makassar, 18 Juli 2017

Penulis,

  
RARA KURNIAWATI  
NIM. 601.001.11.074

UNIVERSITAS ISLAM NEGERI  
**ALAUDDIN**  
M A K A S S A R

PROF. DR. H. ABU BAKAR MAAS  
NIP. 19551205 199103 1 001


## HALAMAN PENGESAHAN


Jenis Tugas Akhir : KAWASAN MODE TEKSTIL DI MAKASSAR  
Nama Mahasiswa : RARA KURNIAWATI  
Nomor Sumbuk : 601.001.11.074  
Program Studi : S-1 Teknik Arsitektur  
Tahun Akademik : 2016/2017

Menyetujui,

Pembimbing I


Pembimbing II


  
IRMA RAHAYU, S.T.,M.T.  
NIP. 19761006 200801 2 011

  
BURHANUDDIN, S.M.,M.T.  
NIP. 19741224 200801 1 006

Mengetahui,  
Ketua Jurusan Teknik Arsitektur

  
ST. AISYAHRAHMAN, S.T.,M.T.  
NIP. 19770125 200501 2 004

  
Dekan Fakultas Sains & Teknologi

  
PROF. DR. H. ARIFUDDIN, M.Ag  
NIP. 19691205 199303 1 001


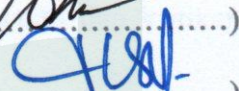






## HALAMAN PERSETUJUAN

Skripsi yang berjudul “**Kawasan Mode Tekstil Di Makassar**”, yang disusun oleh Rara Kurniawati, NIM : 601.001.11.074, Mahasiswa Jurusan Teknik Arsitektur pada Fakultas Sains dan Teknologi Universitas Islam Negeri Alauddin Makassar, telah diuji dan dipertahankan dalam sidang Munaqasyah yang diselenggarakan pada hari Kamis Tanggal 30 November 2016 dinyatakan telah diterima sebagai salah satu syarat memperoleh gelar Sarjana Teknik Arsitektur (S.Ars) pada Jurusan Teknik Arsitektur dengan beberapa perbaikan.



Makassar, 18 Juli 2017

24 Syawal 1438 H

### TIM PENGUJI:

Ketua	: Dr.Ir.A.Suarda, M.Si.	
Sekretaris	: Marwati, S.T., M.T.	
Penguji I	: Dr. Wasilah, S.T., M.T	
Penguji II	: Mutmainnah, S.T.,M.T.	
Penguji III	: Dr. Norman Said, M.Ag.	
Pembimbing I	: Irma Rahayu, S.T., M.T.	
Pembimbing II	: Burhanuddin, S.T., M.T.	
Pelaksana	: Hapsah, S.T.	

**Mengetahui,**

 Dekan Fakultas Sains & Teknologi 

  
**Prof. DR. H. ARIFUDDIN, M.Ag**  
NIP. 19691205 199303 1 001

## KATA PENGANTAR

بِسْمِ اللَّهِ الرَّحْمَنِ الرَّحِيمِ

*Assalamualaikum warahmatullahi wabarakatu*

*Alhamdulillah rabbil alamin*

Puji syukur kehadirat Allah SWT yang telah memberikan Rahmat, Hidayah dan Taufik-Nya kepada penulis, sehingga skripsi yang berjudul “Kawasan Mode Tekstil Di Makassar” ini dapat terselesaikan. Salawat serta salam selalu tercurah kepada junjungan Nabi Muhammad SAW, kepada keluarga dan para sahabatnya.

Dalam perwujudan acuan perancangan ini penyusunan di dasarkan atas literatur, studi preseden, dan proses bimbingan. Penulis menyadari masih terdapat kekurangan dalam penulisan dan penyusunan. olehnya itu dengan segenap kerendahan hati penulis memohon maaf dan mengharapkan saran dan kritikan yang sifatnya membangun untuk kesempurnaan acuan ini.

Terwujudnya Acuan Perancangan ini tidak lepas dari partisipasi dan bantuan dari berbagai pihak, terutama kepada Ayahanda tercinta Solichin Pratik dan Ibunda Fatmawati serta kakak dan adikku tersayang, saya mengucapkan banyak terimakasih atas cinta, pengorbanan, dukungan serta do'a yang selama ini telah diberikan kepada penulis.

Proses penulisan skripsi melibatkan banyak pihak yang memberi andil besar pada penulis. Pada kesempatan ini penulis ingin mengucapkan terima kasih yang sebesar- besarnya kepada :

1. Bapak Prof. Dr. Arifuddin Ahmad, M.Ag selaku Dekan Fakultas Sains dan Teknologi Universitas Islam Negeri Alauddin Makassar.
2. Ibu St. Aisyah Rahman, S.T, M.T, selaku Ketua Jurusan Teknik Arsitektur Universitas Islam Negeri Alauddin Makassar.
3. Ibu Irma Rahayu, S.T, M,T, selaku pembimbing I, yang telah memberikan banyak ilmu pengetahuan, masukan, dan motivasi yang sangat bermanfaat.

4. Bapak Burhanuddin, S.T, M,T, selaku pembimbing II, yang telah meluangkan waktunya untuk membimbing dan memberikan ilmu serta arahan selama proses penulisan.
5. Bapak Dr. Norman Said, M.Ag, Ibu Dr. Wasilah, S.T.,M.T, dan Ibu Mutmainnah, S.T, M.T, selaku penguji yang telah memberikan masukan serta ilmu yang sangat bermanfaat.
6. Seluruh dosen beserta staff pegawai Fakultas Sains dan Teknologi, khususnya keluarga besar Jurusan Teknik Arsitektur terimakasih atas segala ilmu, masukan dan bantuan yang telah diberikan kepada penulis.
7. Rekan-rekan Angkatan 2011 Jurusan Teknik Arsitektur Universitas Islam Negeri Alauddin Makassar yang tidak bisa saya sebut satu per-satu. Terimakasih untuk semuanya.
8. Kepada sahabat RSD yang sudah banyak membantu, memberi motifasi dan masukan . terimakasih atas waktu dan kerja samanya.
9. Serta seluruh pihak yang ikut membantu, baik secara langsung maupun tidak langsung. Penulis berdoa, semoga Allah SWT membalas kebaikan-kebaikan mereka dengan setimpal.

Besar harapan penulis, semoga acuan ini dapat bermanfaat dan dapat bernilai positif bagi semua pihak yang membutuhkan dan semoga semuanya ini dapat bernilai ibadah di sisi-Nya. Aamiin. Sekian dan terima kasih.

*Wassalamualikum Warahmatullahi Wabarakatu*

Makassar, 18 Juli 2017

Penulis,

**RARA KURNIAWATI**

NIM. 601.001.11.074

## DAFTAR ISI

<b>HALAMAN PERNYATAAN .....</b>	<b>ii</b>
<b>HALAMAN PENGESAHAN.....</b>	<b>iii</b>
<b>HALAMAN PERSETUJUAN.....</b>	<b>iv</b>
<b>KATA PENGANTAR.....</b>	<b>v</b>
<b>DAFTAR ISI.....</b>	<b>vii</b>
<b>DAFTAR GAMBAR.....</b>	<b>xii</b>
<b>DAFTAR TABEL.....</b>	<b>xvi</b>
<b>BAB I PENDAHULUAN.....</b>	<b>1</b>
A. Latar Belakang .....	1
B. Rumusan Masalah .....	5
C. Tujuan dan Sasaran Pembahasan .....	5
D. Lingkup dan Batasan Pembahasan.....	5
E. Metode Pembahasan.....	6
F. Sistematika penulisan.....	7
<b>BAB II TINJAUAN PUSTAKA.....</b>	<b>8</b>
A. Studi Literatur .....	8
1. Pengertian Judul.....	8
2. Tinjauan Kawasan.....	9
3. Tinjauan Mode Tekstil.....	13
a. Mode .....	13
b. Tekstil .....	20
4. Tinjauan Edukasi dan Rekreasi.....	26
a. Edukasi.....	26
b. Rekreasi.....	27

5. Tinjauan Terhadap Kawasan Mode Tekstil .....	28
a. Fasilitas .....	28
b. Pemilihan Lokasi .....	31
6. Tinjauan Elemen Fisik Perancangan Kota .....	31
a. Tata Guna Lahan ( <i>land use</i> ).....	32
b. Bentuk dan massa bangunan ( <i>Building form and massing</i> ).....	32
c. Sirkulasi dan parkir ( <i>Sirculation and parking</i> ) .....	33
d. Ruang terbuka ( <i>Open space</i> ).....	36
e. Alur pejalan kaki ( <i>Pedestrian ways</i> ).....	37
f. Aktifitas pendukung ( <i>Actifity support</i> ) .....	37
g. Penanda ( <i>Signage</i> ) .....	38
h. Preservasi ( <i>Preservation</i> ).....	39
7. Tinjauan Arsitektur Lansekap .....	40
a. Definisi Arsitektur Lansekap .....	40
b. Fungsi Lansekap .....	40
c. Elemen Lansekap .....	41
d. Jenis-Jenis Tanaman .....	41
e. Bentuk dan ukuran Tanaman .....	47
f. Notasi Tanaman .....	48
g. Konsep dasar Arsitektur Lansekap di Indonesia.....	50
8. Tinjauan Integrasi Keislaman .....	51
B. Studi Preseden.....	53
1. Paris Van Java, Bandung .....	53
2. Rumah Mode.....	55
3. Orchard Road, Singapore .....	57
4. Kawasan Koen-Dori, Shibuya Jepang .....	58



C. Resume Studi Preseden .....	60
<b>BAB III TINJAUAN UMUM.....</b>	<b>62</b>
A. Tinjauan Khusus Kota Makassar .....	62
1. Kondisi Fisik dan Non Fisik Kota Makassar .....	62
a. Geografi .....	62
b. Iklim .....	63
c. Kependudukan .....	64
d. Ekonomi .....	65
2. Rencana Umum Tata Ruang Kota Makassar (RTRW) .....	65
B. Tinjauan Kecamatan Tamalate.....	70
C. Analisis Kondisi Eksisting Kawasan Mode Tekstil di Makassar .....	73
1. Analisa Tata Guna Lahan ( <i>Land Use</i> ) .....	73
2. Bentuk dan Massa Bangunan ( <i>Building and Massing</i> ).....	74
3. Sirkulasi dan parkir ( <i>Sirculation and parking</i> ) .....	76
4. Ruang Terbuka ( <i>Open Space</i> ).....	78
5. Alur Pejalan Kaki ( <i>Pedestrian ways</i> ).....	78
6. Sistem Penanda ( <i>Signage System</i> ) .....	79
7. Aktifitas Pendukung ( <i>Actifity support</i> ) .....	80
D. Analisis Pengadaan Kawasan Mode Tekstil di Makassar.....	81
1. Kondisi Lahan .....	81
2. Pelaku Kegiatan .....	82
3. Jenis Kegiatan .....	83
4. Fasilitas Kawasan.....	84
5. Kebutuhan dan Besaran Ruang .....	86
a. Kebutuhan Ruang.....	86
b. Besaran Ruang .....	88
E. Standar Elemen Kawasan.....	94
<b>BAB IV PENDEKATAN DESAIN .....</b>	<b>96</b>

A. Konsep Kawasan.....	96
B. Pendekatan Penataan Tapak.....	96
1. Tata Guna Lahan ( <i>Land Use</i> ).....	96
2. Hubungan ruang.....	97
3. Bentuk dan Massa Bangunan ( <i>Building form and massing</i> ).....	98
4. Sirkulasi dan Parkir ( <i>Sirculation and parking</i> ).....	99
5. Ruang Terbuka ( <i>Open space</i> ).....	101
6. Jalur Pedestrian ( <i>Pedestrian ways</i> ).....	102
7. Penanda ( <i>Signage</i> ).....	103
8. Pendukung Aktifitas ( <i>Actifity support</i> ).....	104
9. Zoning/ Peruntukan lahan.....	104
10. Perabot Kawasan ( <i>Street Furniture</i> ).....	105
C. Konsep Aplikasi Arsitektur Lansekap.....	107
1. Unsur Air.....	107
2. Unsur batu-batuan.....	107
3. Unsur tanaman.....	108
D. Konsep Utilitas kawasan.....	110
1. Sistem Komunikasi.....	110
2. SPAB (Sistem Penyediaan Air Bersih).....	111
3. SPAK (Sistem pembuangan air kotor).....	111
4. Sistem Persampahan.....	111
5. Sistem Elektrikal.....	112
E. Pra Desain Kawasan.....	114
<b>BAB V TRANSFORMASI DESAIN.....</b>	<b>116</b>
A. Pengantar.....	116
B. Konsep Olah Tapak.....	117
1. Bentuk Dasar Tapak.....	117
2. Sirkulasi dan Parkir.....	118

3. Jalur Pedestrian .....	118
C. Pemanfaatan Lahan .....	119
1. Gagasan Awal .....	119
2. Gagasan Akhir.....	120
<b>BAB VI PRODUK DESAIN.....</b>	<b>121</b>
A. Master Plan Kawasan.....	121
B. Tampak Kawasan.....	121
C. Potongan Kawasan.....	122
D. Maket .....	127
<b>DAFTAR PUSTAKA .....</b>	<b>128</b>
<b>LAMPIRAN</b>	



## DAFTAR GAMBAR

Gambar I.1. Kontribusi PDB Subsektor Industri Kreatif Tahun 2006.....	3
Gambar I.2. Letak Kawasan Mode Tekstil Makassar .....	6
Gambar II.1 Lingkup Kajian Perancangan Kota.....	10
Gambar II.2 Kawasan bersifat homogen .....	10
Gambar II.3 Kawasan bersifat heterogen.....	11
Gambar II.4 Kawasan bersifat menyebar dan bersifat agak kacau .....	11
Gambar II.5 Elemen Linkage Garis .....	12
Gambar II.6 Elemen Linkage Koridor .....	12
Gambar II.7 Elemen Linkage Sisi.....	12
Gambar II.8 Elemen Linkage Sumbu .....	13
Gambar II.9 Elemen Linkage Irama .....	13
Gambar II.10. Siklus Mode.....	18
Gambar II.11. Bentuk stage I untuk fashion show.....	29
Gambar II.12. Bentuk stage T untuk fashion show .....	29
Gambar II.13. Bentuk stage H untuk fashion show .....	29
Gambar II.14. Penataan ruang penonton jenis penataan teater .....	30
Gambar II.15. Penataan ruang penonton jenis penataan meja .....	30
Gambar II. 16 Model pola sirkulasi linear.....	34
Gambar II. 17 Model pola sirkulasi radial.....	35
Gambar II. 18 Model pola sirkulasi spiral.....	35
Gambar II. 19 Model pola sirkulasi grid.....	36
Gambar II. 20 Model pola sirkulasi network.....	36
Gambar II. 21 Ukuran Kelompok Tanaman .....	48
Gambar II. 22 Ukuran Tinggi Pohon .....	48
Gambar II.23. Paris Van Java .....	53
Gambar II.24. Denah Tapak Paris Van Java.....	54

Gambar II.25. Wahana <i>Skyfield</i> Paris Van Java.....	54
Gambar II.26. Rumah Mode Bandung.....	55
Gambar II.27. Area Sekitar Rumah Mode .....	56
Gambar II.28. Fasilitas Penanda .....	56
Gambar II.29. Orchard Road Singapura. ....	57
Gambar II.30. Peta Orchard Road Singapura. ....	57
Gambar II.31. Ruang Terbuka Kawasan Orchard Road .....	58
Gambar II.32. Koen-Dori, Shibuya Jepang .....	58
Gambar II.33. Koen-Dori, Shibuya.....	59
Gambar III.1. Rencana Pola Tata Ruang Kota Makassar .....	67
Gambar III.2 Analisis Pemilihan lokasi kawasan mode tekstil, .....	70
Gambar III.3. Tata guna lahan sekitar lokasi kawasan mode tekstil.....	73
Gambar III.4. Potensi sekitar rencana lahan kawasan mode tekstil.....	75
Gambar III.5. Kondisi jalan di sekitar tapak kawasan mode tekstil. ....	76
Gambar III.6. Kondisi jalan di sekitar tapak kawasan mode tekstil. ....	77
Gambar III.7. Alur sirkulasi kendaraan pada kawasan mode. tekstil. ....	77
Gambar III.8. Open Space di sekitar tapak .....	78
Gambar III.9. Kondisi Pedestrian di Sekitar tapak .....	79
Gambar III.10. Penanda di sekitar kawasan mode tekstil.....	80
Gambar III.11. Penanda di sekitar kawasan kawasan mode tekstil .....	81
Gambar III.12. Kondisi dalam tapak kawasan mode tekstil .....	82
Gambar III.13. Syarat tipikal tempat duduk dinding. ....	94
Gambar III.14. Tipe tangga <i>outdoor</i> . ....	95
Gambar III.15. Pemisahan area parkir oleh tanaman.....	95
Gambar IV. 1. Alternatif bentuk kawasan .....	96
Gambar IV. 2. Tata guna lahan kawasan mode tekstil.....	97
Gambar IV. 3. Pola hubungan antar bangunan .....	98
Gambar IV. 4. Transformasi bentuk bangunan Rumah tekstil .....	98

Gambar IV. 5. Bentuk Corak Geometri yang diaplikasikan pada bangunan.....	99
Gambar IV. 6. Bentuk adaptasi massa bangunan pada kawasan mode tekstil.....	99
Gambar IV. 7. Sirkulasi kawasan mode tekstil.....	100
Gambar IV. 8. Ilustrasi bentuk lahan parkir pada kawasan mode tekstil.....	100
Gambar IV. 9. Material Paving Block .....	101
Gambar IV. 10. Filosofi plaza dari bentuk bunga.....	101
Gambar IV. 11. Bentuk dan material plaza.....	102
Gambar IV. 12. Type koridor yang terbuka pada satu sisi. ....	102
Gambar IV. 13. Type koridor terbuka pada dua sisi.....	103
Gambar IV. 14. Ilustrasi pedestrian dengan material beton dekoratif. ....	103
Gambar IV. 15. Filosofi gerbang dari bentuk sayap kupu-kupu.....	103
Gambar IV. 16. Filosofi bentuk penanda pada kawasan . ....	104
Gambar IV. 17. Ilustrasi .bentuk kebun serat kawasan mode tekstil.....	105
Gambar IV. 18. Ilustrasi lampu taman kawasan mode tekstil .....	106
Gambar IV. 19. Ilustrasi bangku taman .....	106
Gambar IV. 20. Ilustrasi kolam Air Mancur .pada plaza.....	107
Gambar IV. 21. Beton dekoratif. ....	108
Gambar IV. 22..Pohon kiara payung.....	109
Gambar IV. 23.Tanaman bugenvil.....	109
Gambar IV. 24. Pohon Palembang .....	110
Gambar IV. 25. Desain speaker kawasan mode tekstil.....	110
Gambar IV. 26. Analisis Sistem Pembuangan sampah.....	112
Gambar IV. 27. Analisis pengolahan sampah organik.....	112
Gambar IV. 28. Analisis sistem elektrikl .....	113
Gambar IV. 29. Pra Desain Alternatif 1 .....	114
Gambar IV. 30. Pra Desain Alternatif 2 .....	115
Gambar V. 1. Besaran Site.....	116
Gambar V. 2. Transformasi bentuk dasar tapak.....	117

Gambar V. 3. Existing tapak. ....	117
Gambar V. 4. Sirkulasi dan parkir .....	118
Gambar V. 5. Jalur pedestrian.....	119
Gambar VI. 1. Master Plan Kawasan.....	121
Gambar VI. 2. Tampak dari arah selatan .....	121
Gambar VI. 3. Tampak dari arah utara .....	122
Gambar VI. 4. Tampak dari arah timur.....	122
Gambar VI. 5. Tampak dari arah barat .....	122
Gambar VI. 6. Potongan dari arah barat ke timur.....	122
Gambar VI. 7. Potongan dari arah Selatan ke utara.....	122
Gambar VI. 8. Perspektif mata burung .....	123
Gambar VI. 9. Perspektif Dari Arah Barat.....	123
Gambar VI. 10. Perspektif Exhibition .....	123
Gambar VI. 11. Perspektif Shopping store .....	124
Gambar VI. 12. Perspektif Rumah Tekstil.....	124
Gambar VI. 13. Perspektif Taman Bermain .....	124
Gambar VI. 14. Perspektif Plaza.....	125
Gambar VI. 15. Perspektif Pedstrian .....	125
Gambar VI. 16. Perspektif Jalan Dalam Kawasan.....	125
Gambar VI. 17. Perspektif view Kawasan Malam hari .....	126
Gambar VI. 18. Perspektif Parkiran.....	126
Gambar VI. 19. Perspektif Kawasan.....	126
Gambar VI. 20. Maket View 1 .....	127
Gambar VI. 21. Maket View 2.....	127
Gambar VI. 22. Maket View 3.....	127

## DAFTAR TABEL

Tabel 2 1Jenis tanaman semak pendek iklim tropis.....	42
Tabel 2.2 Jenis tanaman border iklim tropis .....	43
Tabel 2.3 Jenis Tanaman pohon iklim tropis .....	45
Tabel 2.4 Jenis tanaman pengola iklim tropis.....	46
Tabel 2.5 Jenis tanaman keluarga palm iklim tropis.....	47
Tabel 2.6 Notasi pada arsitektur lansekap .....	49
Tabel 3 1 Jumlah dan Laju pertumbuhan penduduk Kota Makassar.....	64
Tabel 3 2 kelurahan di kecamatan Tamalate.....	71
Tabel 3 3 Kondisi Jalan Utama kelurahan di Kecamatan Tamalate tahun 2011 ..	72
Tabel 3 4 Pelaku Kegiatan dalam Kawasan Mode Tekstil di Makassar.....	82
Tabel 3 5 Fasilitas Kawasan Mode Tekstil di Makassar.....	84
Tabel 3 6 Kebutuhan Ruang Kawasan Mode Tekstil di Makassar .....	86
Tabel 3 7 Kebutuhan Ruang Kawasan Mode Tekstil di Makassar .....	87
Tabel 3 8 Besaran Ruang Exhibition .....	88
Tabel 3 9 Besaran Ruang Perpustakaan.....	89
Tabel 3 10 Besaran Ruang Kantor Pengelola .....	89
Tabel 3 11 Besaran Ruang Rumah Tekstil .....	90
Tabel 3 12 Besaran Ruang shopping store.....	91
Tabel 3 13 Besaran Ruang Masjid .....	92
Tabel 3 14 Besaran Ruang <i>Cafe</i> .....	92
Tabel 3 15 Besaran Ruang <i>Service</i> .....	93
Tabel 3 16 Besaran Ruang Parkir .....	93
Tabel 3 17 Presentase sirkulasi .....	94



# BAB I

## PENDAHULUAN

### A. Latar Belakang

Kebudayaan memiliki unsur budi dan akal yang digunakan dalam penciptaan sekaligus pelestariannya. Dalam konteks manusia sebagai elemen terkecil dari suatu bangsa, kemajuan kebudayaan menjadi penanda dari kemajuan suatu bangsa pemilik kebudayaan.

Tekstil sebagai pemenuh kebutuhan primer manusia akan sandang, dalam perkembangannya menjadi penanda atas keberadaan suatu kelompok masyarakat sekaligus status sosial seseorang dalam suatu kelompok masyarakat. Tekstil kemudian menjadi salah satu hasil budaya yang mencerminkan buah pemikiran kompleks suatu kelompok masyarakat beserta latar belakang pembentuknya yang mampu menegaskan identitas kelompok masyarakat tersebut dalam bentuk yang representatif.

Menurut N. Sugiarto Hartanto dalam Teknologi Tekstil (1978, hal;2). Industri tekstil di dunia berkembang terus menerus. Hal ini menghasilkan dunia pertekstilan yang gemilang di antara kalangan mode. Bagaimanapun juga pakaian telah diusahakan dengan sungguh-sungguh untuk menyembunyikan perasaan malunya, memperlihatkan kekuasaannya, berlomba untuk keindahan, mengurangi rasa sakit dari penyakit dan melindungi dari panas dan dingin yang sangat hebat.

Ini sangat sesuai dengan apa yang telah dikatakan oleh Allah SWT, dalam Al-Qur'an pada surah al-A'raf ayat 31;

يَا بَنِي آدَمُ خُذُوا زِينَتَكُمْ عِنْدَ كُلِّ مَسْجِدٍ وَكُلُوا وَاشْرَبُوا وَلَا تُسْرِفُوا إِنَّهُ لَا يُحِبُّ الْمُسْرِفِينَ

Terjemahanya :

“Wahai anak cucu Adam! Pakailah pakaian kalian yang indah pada setiap kalian ke masjid (tempat ibadah) dan makanlah serta minumlah oleh kalian dan jangan pula kalian berlebih-lebihan. Sesungguhnya

Allah tidak suka akan orang-orang yang berlebih-lebihan”. (Q.S al-A’raf:31).

Selain itu, Allah Ta’ala juga berfirman dalam al-Qur’an pada surah al-A’raf ayat 26 :

يَا بَنِي آدَمَ قَدْ أَنْزَلْنَا عَلَيْكُمْ لِبَاسًا يُؤَارِي سُوَاتِكُمْ وَرِيشًا وَلِبَاسُ التَّقْوَىٰ ذَٰلِكَ خَيْرٌ ذَٰلِكَ  
مِنَ آيَاتِ اللَّهِ لَعَلَّهُمْ يَذَّكَّرُونَ

Terjemahannya :

“Hai anak Adam, sesungguhnya Kami telah menurunkan kepadamu pakaian untuk menutupi auratmu dan pakaian indah untuk perhiasan. Dan pakaian takwa itulah yang paling baik. Yang demikian itu adalah sebahagian dari tanda-tanda kekuasaan Allah, mudah-mudahan mereka selalu ingat”. (al-A’raf:26).

Ibnu Katsir dalam tafsirnya menjelaskan : Pada QS.al-A’raf ayat 26. “Pakaian untuk menutupi aurat” yaitu perkara yang dianggap buruk bila terlihat. Perhiasan ialah perkara untuk keindahan lahiriah. Yang pertama merupakan kebutuhan primer dan yang kedua sebagai kebutuhan sekunder. Sedangkan makna “diturunkan dari langit” adalah diturunkannya bahan berupa kapas, wool bulu sutera, bulu burung dan lainnya yang ditimbulkan oleh kebutuhan, dan manusia terbiasa memakainya, setelah mereka mempelajari cara-cara membuatnya, berkat naluri dan sifat yang diberikan oleh Allah SWT. Selain itu, bahwa Allah SWT menganugerahkan pakaian kepada manusia menunjukkan bahwa perintah Allah SWT melalui Islam bersifat fithrah termasuk juga menyukai perhiasan dan keindahan juga merupakan naluri manusia.

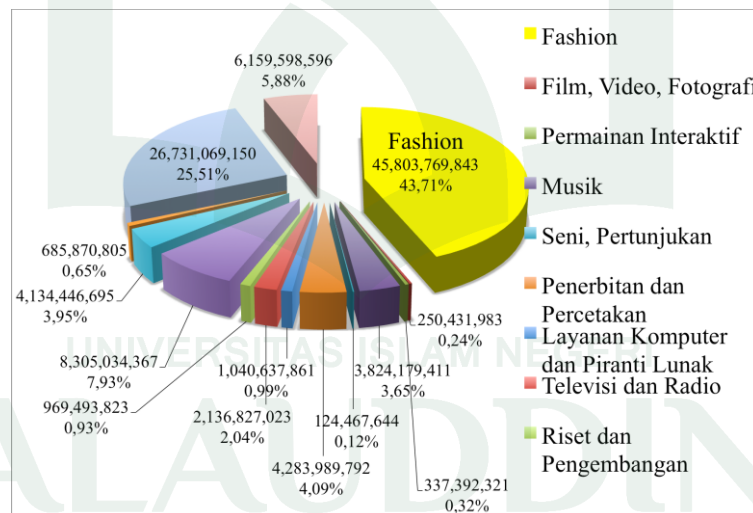
Tekstil merupakan barang atau benda yang bahan bakunya berasal dari serat yang diolah menjadi benang atau kain sebagai bahan untuk pembuatan busana dan berbagai produk rumah tangga, industri dan lain-lain. Oleh karena itu produk tekstil sangat di butuhkan untuk mendukung berbagai kegiatan.

Peranan tekstil dalam kemajuan bidang mode atau *fashion* sangat penting, baik dari desain rupanya maupun dari teknologi pembuatannya yang

selalu berkembang sehingga menghasilkan berbagai produk tekstil yang baru dan sangat beranekaragam berdasarkan hasil kerja keras dan pemikiran dari para perancang atau penggiat tekstil

Semakin cepat dan mudahnya perkembangan terjadi dalam segala bidang khususnya didalam bidang tekstil dan *fashion*, maka akan semakin mempercepat pula penambahan kebutuhan akan kreativitas dan inovasi-inovasi baru demi memenuhi permintaan konsumen yang terus berkembang tanpa henti.

Perkembangan dunia mode di Indonesia tak kalah pesat dalam beberapa tahun terakhir. Menurut data Departemen Perdagangan, industri kreatif pada 2006 menyumbang Rp 104,4 triliun, atau rata-rata berkontribusi 6,28% terhadap PDB nasional. Sektor yang memberikan kontribusi paling besar nasional adalah fashion (43,71%).



Gambar I.1. Kontribusi PDB Subsektor Industri Kreatif Tahun 2006  
(Sumber: Data Departemen Perdagangan RI dalam Roswita Rensa Susanto,2012)

Mode juga memberikan dampak positif dari segi pariwisata. Dilihat dari ranking berdasarkan *World Economic Forum Competitiveness* untuk pariwisata, Indonesia menduduki peringkat 39 dari 139 negara untuk kekayaan warisan budaya, termasuk secara khusus disebut industri kreatif yang kuat, salah satunya mode atau *fashion*. Hal itu menunjukkan bahwa *fashion*

dianggap menarik dan banyak dicari oleh wisatawan asing dan domestik lewat acara mode yang sering digelar di beberapa kota besar dan adanya pasar-pasar lokal, secara tidak langsung menjadi sarana untuk memperkenalkan hasil produk lokal dan budaya Indonesia melalui *fashion*.

Di Indonesia saat ini, kain-kain tradisional mulai diangkat. Kain tradisional dari berbagai daerah di Nusantara merupakan salah satu kekayaan budaya yang turut menyumbang pilar pengikat ke Indonesiaan. Salah satu yang paling dikenal adalah batik. Namun, kain-kain tradisional lainnya sebenarnya tidak kalah elok, salah satunya kain tenun. Di Sulawesi Selatan, salah satu kain tenun tradisional yang terkenal adalah kain sutra kain tradisional ini merupakan kain khas Sulawesi Selatan yang merupakan bagian dari budaya sulawesi.

Seiring dengan hal itu, Pemerintah Provinsi Sulawesi Selatan juga telah berkomitmen untuk terus mengembangkan industri sutera dan tekstil di Sulawesi Selatan dengan melakukan promosi dan peningkatan kesadaran konsumen untuk mencintai dan menggunakan produk tekstil lokal.

Kota Makassar sebagai Ibu Kota Sulawesi Selatan memiliki kedudukan strategis sebagai pusat pelayanan dan pengembangan di Propinsi Sulawesi Selatan ataupun di kawasan Timur Indonesia. Seiring dengan Misi yang dirumuskan oleh Pemerintah Kota Makassar yaitu mendorong tumbuhnya pusat-pusat perniagaan melalui optimalisasi potensi lokal. Kota Makassar juga dianggap memiliki potensi dari kegiatan-kegiatan perkotaan dimana komoditas tekstil, wisata belanja, dan wisata pendidikan menjadi tiga hal terkait yang menjadi daya tarik tersendiri baik bagi wisatawan domestik maupun mancanegara untuk dapat meningkatkan industri kreatif tradisional, yang akan terus dikembangkan. Oleh karena itu, perlu adanya sebuah ruang yang dapat mewadahi ketiga hal tersebut.

Berdasarkan pertimbangan-pertimbangan diatas maka hal inilah yang melatar belakangi pemilihan judul tugas akhir ini, yaitu ; Kawasan Mode Tekstil di Makassar. Kawasan mode tekstil ini, akan dijadikan sebagai salah

satu ruang publik bagi masyarakat Kota Makassar dengan konsep Edukasi dan Rekreasi yang menerapkan pendidikan nonformal tentang suatu pengetahuan kepada masyarakat kota Makassar yang berkunjung ke kawasan tersebut. Di tempat tersebut masyarakat dapat melakukan kegiatan rekreasi seperti belanja, dan sekaligus belajar serta melihat secara langsung mulai dari proses pengolahan bahan sampai membentuk produk tekstil.

## **B. Rumusan Masalah**

Dalam penulisan ini, rumusan masalahnya yaitu bagaimana menyusun acuan perancangan dan mendesain Kawasan Mode Tekstil di Makassar yang memuat kegiatan edukasi dan rekreasi dan terfokus pada penataan lansekap kawasan ?

## **C. Tujuan dan Sasaran Pembahasan**

Tujuan perancangan untuk merancang Kawasan Mode Tekstil di Kota Makassar dengan mewujudkan suatu rancangan kawasan yang memuat kegiatan edukasi dan rekreasi yang memperhatikan penataan lansekap kawasan. Adapun sasaran perancangan memuat titik tolak pendekatan acuan dengan analisis konsep perancangan Urban Design, yaitu :

1. Analisa Tata Guna Lahan (*Land Use*)
2. Bentuk dan Tata Massa Bangunan (*Building Form and Massing*)
3. Sirkulasi dan parkir (*Sirculation and parking*)
4. Ruang Terbuka (*Open Space*)
5. Alur pejalan kaki (*Pedestrian ways*)
6. Sistem Penanda (*Signage System*)
7. Aktifitas pendukung (*Actifity support*)

## **D. Lingkup dan Batasan Pembahasan**

Pembahasan pada penulisan ini dibatasi pada konsep dan aspek arsitektur khususnya *Urban Design* pada perancangan dan perencanaan Kawasan Mode Tekstil yang difokuskan pada penataan lansekap kawasan. Penataan lansekap kawasan ditekankan pada penggunaan elemen *hard*

material dan *soft* material yang menyesuaikan dengan lingkungan kota Makassar.

Lokasi terletak di pusat kota Makassar, Kecamatan Tamalate, tepatnya di Jalan Metro Tanjung Bunga Makassar dengan luas tapak 8,2 Hektar.



Gambar I.2. Letak Kawasan Mode Tekstil Makassar  
(Sumber : google.com, google earth modifikasi tahun 2015 diakses pada tanggal 07 Mei 2015 jam 18.47)

## E. Metode Pembahasan

### 1. Metode pengumpulan data

Metode yang digunakan untuk mencapai tujuan dan sasaran yang telah ditetapkan meliputi :

#### a. Studi Literatur

Pada tahap ini penulis mengambil studi literatur dari buku-buku perpustakaan dan buku-buku lain yang berkaitan dengan judul untuk mendapatkan teori, spesifikasi, dan karakteristik serta aspek-aspek arsitektural yang dapat dijadikan landasan dalam proses perancangan.

#### b. Studi Preseden

Pada tahap ini penulis mengambil studi preseden melalui internet terhadap kawasan mode tekstil yang ada di Indonesia maupun luar negeri.

c. Survey lapangan

Pada tahap ini penulis melakukan survey langsung ke lokasi dan mengamati lingkungan sekitar tapak guna menunjang dalam perencanaan.

d. Analisis

**F. Sistematika penulisan**

Adapun Penyusunan laporan ini akan dibahas sesuai dengan sistematis pembahasan yang disajikan sebagai berikut :

**BAB I PENDAHULUAN**

Dalam bab ini akan dijelaskan mengenai latar belakang, permasalahan, tujuan dan sasaran, lingkup pembahasan serta sistematika penulisan.

**BAB II TINJAUAN PUSTAKA**

Pada bab ini menguraikan tentang pengertian-pengertian dasar yang berhubungan dengan materi kajian yang relevan serta studi preseden.

**BAB III TINJAUAN KHUSUS**

Bab ini berisi mengenai gambaran umum kondisi lokasi tapak serta karakteristik kondisi fisik dan non fisik kota Makassar.

**BAB IV PENDEKATAN KONSEP PERANCANGAN**

Berisi tentang analisis acuan dasar perancangan kawasan mode tekstil dengan menggunakan elemen fisik perkotaan yang bersinergi dengan penataan lansekap kawasan.

**BAB V TRANSFORMASI KONSEP**

Menyusun hasil transformasi desain serta besaran ruang berdasarkan kondisi riil tapak yang dibuat berdasarkan pendekatan desain pada bab IV.

**BAB VI PRODUK DESAIN**

Menampilkan hasil kolaborasi teori dengan desain dalam bentuk perspektif tiga dimensi, maket, banner serta animasi.

## **BAB II**

### **TINJAUAN PUSTAKA**

#### **A. Studi Literatur**

##### **1. Pengertian Judul**

###### **a) Pengertian Kawasan**

Kawasan adalah ruang yang merupakan kesatuan geografis beserta segenap unsur terkait padanya yang batas dan sistemnya ditentukan berdasarkan aspek fungsional serta memiliki ciri-ciri tertentu/spesifik/khusus. (Kamus Tata Ruang, 1997: 43)

###### **b) Pengertian Mode**

Menurut Kamus Besar Bahasa Indonesia edisi III Balai Jakarta, 2005. Mode merupakan ragam (cara, bentuk) yang terbaru pada suatu waktu tertentu (tentang pakaian, rambut, corak hiasan dan sebagainya).

Mode yaitu ragam atau cara atau gaya pada suatu masa tertentu yang berganti-ganti dan diikuti oleh orang banyak dalam berbagai bidang terutama dalam pakaian. (Van Hove dalam Rindadiaz, 2007:16)

###### **c) Pengertian Tekstil**

Tekstil adalah material lembaran yang fleksibel terbuat dari benang dari hasil pemintalan serat pendek (stapel) atau serat berkesinambungan (filamen) yang kemudian ditenun, dirajut atau dengan cara penyatuan serat berbentuk lembaran menggunakan atau tanpa bahan perekat yang dipres (disebut *non-woven fabrics*). (Supandi, 2009:1)

Dari uraian diatas dapat disimpulkan bahwa Kawasan Mode Tekstil Di Makassar merupakan sebuah ruang yang disediakan untuk mengembangkan ragam/gaya dari sebuah kain sebagai hasil produk tekstil yang terletak di Kota Makassar.



## 2. Tinjauan Kawasan

Wilayah/Kawasan adalah ruang yang merupakan kesatuan geografis beserta segenap unsur terkait padanya batas dan sistemnya ditentukan berdasarkan aspek administratif dan atau aspek fungsional. (Jones Hendra, 2009:142)

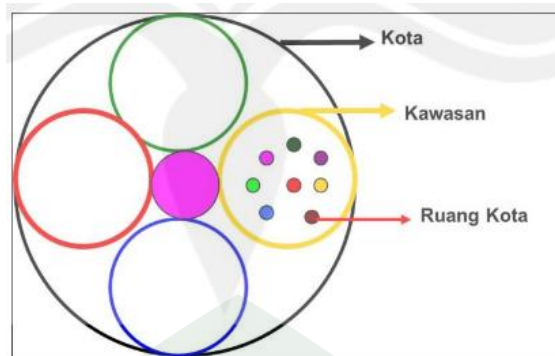
Kawasan perencanaan mencakup suatu lingkungan/kawasan dengan luas 5-60 hektar (Ha), menurut Peraturan Menteri Pekerjaan Umum nomor 06 tahun 2007 tentang Pedoman Umum Rencana Tata Bangunan Dan Lingkungan dengan ketentuan sebagai berikut:

- a) kota metropolitan dengan luasan minimal 5 Ha.
- b) kota besar/sedang dengan luasan 15-60 Ha.
- c) kota kecil/desa dengan luasan 30-60 Ha.

Adapun rincian Pedoman Standar Pelayanan Perkotaan yang dikutip dari Peraturan Menteri Dalam Negeri Nomor 57 Tahun 2010 yaitu sebagai berikut:

- a) Kawasan metropolitan dengan jumlah penduduk yang dilayani secara keseluruhan sekurang-kurangnya 1.000.000 (satu juta) jiwa.
- b) Kawasan Perkotaan Besar dengan jumlah penduduk yang dilayani paling sedikit 500.000 (lima ratus ribu) jiwa.
- c) Kawasan Perkotaan Sedang dengan jumlah penduduk yang dilayani lebih dari 100.000 (seratus ribu) jiwa dan kurang dari 500.000 (lima ratus ribu) jiwa.
- d) Kawasan Perkotaan Kecil dengan jumlah penduduk yang dilayani paling banyak 100.000 (seratus ribu) jiwa.

Sebuah kota terdiri dari beberapa kawasan. Sebuah kawasan terdiri dari beberapa elemen ruang penyusunnya. Studi mengenai perancangan kota berarti berbicara mengenai ketiga aspek tersebut. Berikut ini merupakan gambar skematik lingkup kajian perancangan kota:



Gambar II.1 Lingkup Kajian Perancangan Kota  
 Sumber: Dok. Catharina C.H. Depari, 2012

Menurut Furuitho (2015 : 4) Beberapa kawasan dapat dirasakan mempunyai pola yang mengarah pada pola lama dan atau pola baru harus ada sehingga sebuah tempat dapat dimunculkan polanya. Pola-pola tersebut selalu dapat menggambarkan suatu kesesuaian antara organisasi ruang fisik dan organisasi ruang sosial. Pemakaian analisis figure ground sangat membantu dalam pembahasan pola-pola tekstural sebuah tempat.

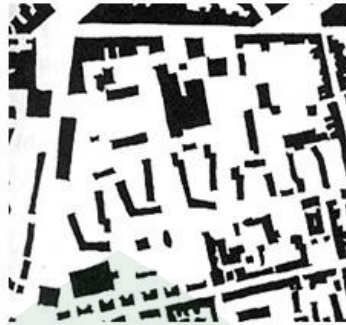
Pola kawasan secara tekstural dapat diklasifikasikan menjadi 3 kelompok sebagai berikut :

- a) Susunan kawasan yang bersifat homogen dengan suatu pola penataan;



Gambar II.2 Kawasan bersifat homogen  
 Sumber:

- b) Susunan kawasan yang bersifat heterogen dengan dua atau lebih berbenturan;



Gambar II.3 Kawasan bersifat heterogen

Sumber:

- c) Susunan kawasan yang bersifat menyebar dengan kecenderungan kacau.



Gambar II.4 Kawasan bersifat menyebar dan bersifat agak kacau

Sumber:

Di dalam tingkat kota atau kawasan *Figure/Ground* dapat dilihat dengan dua skala, yaitu skala makro besar dan skala makro kecil.

- a) Skala makro besar

Dalam skala makro besar, *Figure/Ground* memperhatikan kota keseluruhannya. Artinya, sebuah kawasan kota yang kecil dalam skala ini menjadi tidak terlalu penting, karena gambar *Figure/Ground* secara makro besar berfokus pada ciri khas tekstur dan masalah tekstur sebuah kota secara keseluruhannya

- b) Skala makro kecil

Dalam skala makro kecil, biasanya yang diperhatikan adalah sebuah *figure/ground* kota dengan fokus pada satu kawasan saja.

Artinya, pada skala ini kota secara keseluruhan tidak terlalu penting, karena gambar figure/ground secara makro kecil berfokus pada ciri khas tekstur dan masalah tekstur sebuah kawasan secara mendalam.

Linkage dalam teorinya memiliki 5 elemen, dimana kelima elemen tersebut memiliki ciri khas tekstur atau suasana tertentu yang mampu menghasilkan hubungan secara visual pada kawasan. Kelima elemen tersebut antara lain: (Ayua Pamulia 2015 : 48)

1. Garis (*line*), menghubungkan secara langsung dua tempat dengan massa (bangunan atau pohon) yang cenderung masif;



Gambar II.5 Elemen Linkage Garis

Sumber: <http://arsadvent.wordpress.com/category/roger-trancik/>

2. Koridor (*corridor*), dibentuk oleh dua deretan massa (bangunan atau pohon) yang membentuk ruang;



Gambar II.6 Elemen Linkage Koridor

Sumber: <http://arsadvent.wordpress.com/category/roger-trancik/>

3. Sisi (*edge*), menghubungkan dua kawasan dengan satu massa. Mirip dengan elemen garis, perbedaannya pada penempatan masif berada di belakang;



Gambar II.7 Elemen Linkage Sisi

Sumber: <http://arsadvent.wordpress.com/category/roger-trancik/>

4. Sumbu (*axis*), mirip dengan elemen koridor, namun dalam menghubungkan dua daerah lebih mengutamakan salah satu daerah saja;



Gambar II.8 Elemen Linkage Sumbu

Sumber: <http://arsadvent.wordpress.com/category/roger-trancik/>

5. Irama (*rhythm*), menghubungkan dua tempat dengan variasi massa dan ruang.



Gambar II.9 Elemen Linkage Irama

Sumber: <http://arsadvent.wordpress.com/category/roger-trancik/>

### 3. Tinjauan Mode Tekstil

#### a. Mode

##### 1) Lahirnya Mode

Menurut Rinda Diast (2007:19) mengatakan sepanjang sejarah, mode telah menjadi bagian dari suatu kebudayaan. Berbagai macam gaya berpakaian telah mengalami perubahan yang dihasilkan dari adanya interaksi suatu komunitas atau lingkungan dengan komunitas lainnya serta adanya suatu kompetisi demi status atau kehormatan dalam komunitas tertentu. Adanya kecenderungan perubahan mode awalnya terjadi di Eropa pada awal abad ke-14 hingga abad ke-15, semasa zaman Pertengahan dan zaman Renaissance. Lahirnya mode ditandai dengan kemajuan perdagangan dan bisnis serta tumbuhnya sistem ekonomi saat itu yang dikenal sebagai kapitalisme.

Mode cenderung mengikuti suatu kekuasaan, hal ini terlihat pada abad ke-15, kota Venezia dan kota-kota lainnya di Itali merupakan tempat berlangsungnya kekuasaan ekonomi di seluruh Eropa kala itu, di sanalah pusat mode. Akan tetapi pada saat pusat kekuasaan berpindah tempat ke Spanyol sesudah Christopher Colombus melakukan perjalanannya ke Benua Amerika atas nama bangsa Spanyol pada tahun 1492, pusat mode pun ikut berpindah tempat.

Hingga abad ke-16, gaya berpakaian ala Spanyol secara cepat dan meluas mendominasi trend mode Eropa, contohnya munculnya trend pemakaian ruff, Ruff akhirnya menjadi salah satu karakteristik dari kostum-kostum kuno Eropa yang populer. Mode juga dapat dijadikan alat untuk menciptakan suatu imej kerajaan untuk menunjukkan adanya kekuasaan, contohnya yang dilakukan Ratu Elizabeth I dari Inggris.

Pada pertengahan abad ke-17, masyarakat terbagi atas 2 kelompok besar, yaitu masyarakat saudagar (tuan tanah, aristokrat) dan masyarakat miskin (buruh dan petani). Karena kaum kaya merupakan kelas pemilik tanah, maka masyarakat ini merupakan satu-satunya pihak yang menentukan dan mengarahkan kecenderungan mode berbusana, sementara anggota aristokrat yang lain mengikutinya hanya sekedar dalam rangka memperoleh pengakuan. Kerabat istana raja Louis XIV (dasawarsa 1660an) merupakan pihak yang turut andil dalam pengembangan citra mode, serta menempatkan Paris sebagai pusat mode dunia, Namun lambat laun Royal Fashion, atau mode istana ini mengalami keruntuhan diakibatkan oleh terjadinya Revolusi Perancis pada tahun 1789; lalu pada masa Napoleon III jatuh, saat Jerman menyerang Perancis pada tahun 1875. Meskipun demikian, pengaruh Ratu Alexandra dan gaya Edwardiandi Inggris tetap menjadi pengaruh trend mode kala itu.

Seiring dengan runtuhnya Royal Fashionini, para pelanggan menjadi lebih tergantung pada desainer apabila menyangkut gaya dan bahan dalam berbusana. Pada awal abad-19, lahirlah perancang-perancang seperti Paquin, Cheruit, Doucet, Redfern, Callot bersaudara dan Jeanne Lanvin, Semenjak itulah, terbentuk pasar internasional bagi adibusana Paris dan pada tahun 1868, yang mendorong dibentuknya asosiasi perdagangan di kalangan desainer.

Mode abad ke-20, bermula dari Paris, dimana kota tersebut merupakan kota kelahiran perancang-perancang busana yang berpengaruh saat itu, seperti Charles Frederick Worth, Paul Poiret dan Coco Chanel. Kemudian selama Perang Dunia II, pada saat Paris dijajah oleh Jerman, negara-negara lain seperti Inggris dan Amerika mulai melakukan penciptaan-penciptaan baru terhadap gaya. Kemakmuran pasca perang melahirkan kebudayaan anak muda yang hingga sekarang disebut sebagai street-fashion atau mode jalanan.

## 2) Tipe Mode

Ada 2 (dua) pendekatan pada perancangan pakaian dan proses produksinya (Sue Jenkyn Jones dalam skripsi Rinda Diast, 2007:19)

(a) *Haute Couture* (bahasa Perancis dari “proses penjahitan tingkat tinggi”), dimana pakaian dibuat secara eksklusif atas permintaan klien; pakaian tersebut diukur secara individual, dipotong dan dijahit dengan sangat hati-hati. Adibusana, biasanya hanya diciptakan satu potong (*one and the only piece*) dan tidak untuk diperbanyak. Oleh karena itu, pembuatan karya rancangan adibusana dianggap penting baik bagi sang perancang karena menggunakan bahan yang eksklusif, oleh karenanya berharga mahal. Mutu bahan, mutu jahitan, keunikan tema, corak dan bentuk gabungan keseluruhannya mencitrakan

eksklusifitas memang merupakan ciri utama suatu adibusana yang membedakannya dari sekadar sepotong pakaian.

- (b) *prêt-a-porter* (bahasa Perancis dari “siap pakai”), dimana pakaian dibuat dalam berbagai ukuran, warna dan bentuk untuk pasar yang ditargetkan. material dan bahan yang digunakan untuk membuat pakaian siap pakai umumnya lebih murah dan tidak dijahit khusus menggunakan tangan melainkan mesin jahit dan dalam jumlah yang banyak dengan beragam ukuran. Harga yang ditawarkan pun terjangkau oleh pasar.

### 3) Aliran Mode

Aliran dalam dunia fashion, dikutip dari Harri Darsono, Sofie S dalam Desi Susanti, 2011 dibagi menjadi :

- (a) Aliran klasik, tema yang tetap digemari dari masa ke masa, tidak mengalami perubahan dalam penampilannya. Misalnya seragam militer, pakaian adat dan lain-lain. Dalam tulisan ini aliran klasik selanjutnya disebut sebagai tema fashion Tradisional.
- (b) *Vintage* Aliran *new* klasik, tema fashion yang lambat mengalami perubahan dalam penampilannya, Kurun perubahannya setiap puluhan tahun sekali, misalnya busana pria dan wanita dewasa, dengan berbagai pengaruh kegemaran didalamnya. Selanjutnya dalam tulisan ini aliran new klasik disebut sebagai tema fashion
- (c) *Trend*, sering mengalami perubahan, setahun sekali, bahkan sering terjadi beberapa tema atau gaya.
- (d) Aliran *new waves*, merupakan aliran yang mengalami perubahan cepat sekali, sekitar tiga bulan sekali, ciri segar, murah, remaja dan ibu-ibu muda. Aliran trend dan aliran new waves memiliki karakteristik yang mirip, oleh karena itu dalam



tulisan ini kedua aliran tersebut disebut sebagai tema *fashion Urban* atau Kontemporer.

#### 4) Siklus Mode

Siklus mode itu terbagi atas 5 tahap (Gini Stephen Frings dalam skripsi Rinda Diast, 2007:44) :

##### i. Introduksi

Yaitu masa dimana perusahaan (rumah mode) menawarkan gaya baru kepada pasar dan biasanya masih berharga mahal.

##### ii. Masa Pertumbuhan

Yaitu mulai dibeli dan dipakainya barang (busana) tersebut sehingga lebih memungkinkan orang lain melihatnya, dan yang terjadi adalah, gaya tersebut menjadi lebih populer.

##### iii. Puncak Popularitas

Yaitu masa dimana gaya tersebut mencapai kepopuleran yang amat luas, banyak dibeli dan banyak ditiru dalam berbagai tingkat harga dan kualitas, serta banyak muncul di berbagai jenis media massa.

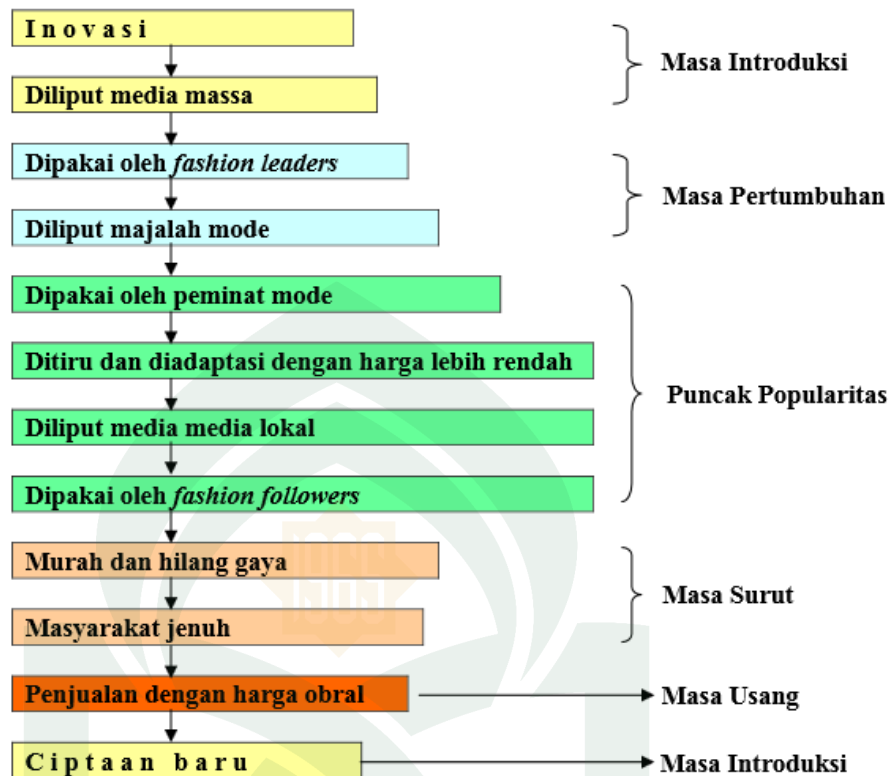
##### iv. Masa Surut

Yaitu masa jenuh pasar sebagai dampak dari membanjirnya barang sejenis. Pada masa tersebut, sudah terdapat gejala dimana orang mulai mencari lagi gaya baru, karena keinginan untuk membeli barang yang sama sudah hilang meski sesekali masih dipakai juga.

##### v. Masa Usang

Yaitu masa dimana konsumen betul-betul telah berganti gaya, sekaligus memulai siklus mode yang baru.

Jadi secara tradisional, trend mode diterima masyarakat dalam alur sebagai berikut:



Gambar II.10. Siklus Mode

(Sumber :[http://digilib.itb.ac.id/files/disk1/539/jbptitbpp-gdl\\_rindadiast-26945-3-2007ta-2.pdf](http://digilib.itb.ac.id/files/disk1/539/jbptitbpp-gdl_rindadiast-26945-3-2007ta-2.pdf) diakses pada tanggal 22 April 2015 jam 22.15)

## 5) Faktor-Faktorx yang Mempengaruhi Trend Mode/Fashion

### (a) Pengaruh Sosial Ekonomi

Tingkat sosial dan ekonomi suatu bangsa dapat mempengaruhi perkembangan *fashion* masyarakat tersebut. Bangsa dengan laju pertumbuhan ekonomi yang baik, tentunya masyarakat makmur dan dalam mendapatkan kebutuhan hidup tidak mengalami banyak rintangan, sehingga dalam pertumbuhan mode/*fashion* akan lebih mudah. *Fashion* disini untuk meningkatkan tingkat sosial dalam masyarakat. Bangsa dengan laju pertumbuhan ekonomi yang rendah tentunya akan membawa perubahan pada *fashion*, yaitu gaya yang *simple* dan murah,

### (b) Pengaruh Teknologi

Dalam teknologi, penemuan bahan-bahan baru serta cara-cara pengolahannya untuk dijadikan pakaian membawa perubahan dan kemudahan. Penemuan mesin tenun, alat menjahit, merenda, melipit, dan lain-lain membawa perkembangan yang luar biasa dalam dunia fashion.

(c) Pengaruh Iklim

Perkembangan *fashion* pada Negara yang mempunyai empat musim pasti berbeda dengan Negara yang hanya mempunyai dua musim. Di Negara dengan empat musim diperlukan busana untuk musim dingin, panas, semi, dan gugur karena ditiap musim memberikan suasana dan kebutuhan yang berbeda.

(d) Pengaruh Sistem Industri

Sistem industri dalam dunia *fashion* dibagi menjadi tiga, yaitu :

(1) *Houte Couture*

Merupakan seni dalam fashion, pakaian dibuat oleh orang yang mahir dalam bidangnya, dengan model yang langka dan susah untuk ditiru sehingga harganya mahal dan dipakai oleh orang-orang tertentu saja.

(2) Sanggar Busana

Merupakan studio mode *atelier* untuk membuat berbagai jenis busana menurut pesanan dan ukuran khusus dengan alat-alat jahit serta dengan melihat contoh-contoh dari katalog/majalah *fashion* ataupun bulletin. Sanggar busana tidak termasuk dalam bidang kreatif karena hanya mencontoh walaupun dalam kenyataannya dapat berkembang lagi.

(3) Konfeksi

Konfeksi merupakan pabrik yang memproduksi pakaian jadi. Pabrik ini memproduksi dalam ukuran

standar, dengan model yang sama, dan dalam jumlah yang banyak

(e) Pengaruh Budaya

Setiap bangsa memiliki budaya sendiri sehingga setiap masyarakat memiliki kebiasaan, gaya hidup, agama, adat, bahasa, dan busana sendiri. Di kebanyakan Negara masyarakat kebanyakan wanita atau pria, dewasa atau anak-anak mengenakan busana barat untuk sehari-hari, namun pada waktu tertentu masyarakat mengenakan pakaian tradisional masing-masing bangsa/budaya.

b. Tekstil

1) Sejarah Tekstil

Sejarah menunjukkan antara lain pertenunan telah dikenal sejak sekitar 4.000 tahun sebelum Masehi di Mesir, penanaman tumbuhan flax (sejenis serat alam) di Eropa telah ada sebelum Masehi dan sebuah mural di Eropa dari abad kedua Masehi menggambarkan seorang Madonna tengah merajut.

Temuan sejarah dari sekitar 3.000 tahun sebelum Masehi terdapat motif tenunan kapas pada suatu bejana perak di Pakistan. Cina berabad-abad merahasiakan keberadaan ulat sutera sebagai penghasil filamen sutera, sampai suatu saat seorang Italia pada abad pertengahan bernama Marcopolo berhasil menyelundupkan kokon ulat sutera di dalam tongkatnya yang kemudian membudidayakan ulat tersebut di negerinya.

Dalam budaya Nusantara, ternyata penenun di tatar Sunda menempati kedudukan terhormat, misal pada legenda Sangkuriang di Jawa Barat terdapat nama penenun Dayang Sumbi yang berarti wanita keturunan dewi atau dahyang, sedang sumbi berarti bagian alat tenun yang digunakan sebagai pembatas anyaman motif tenun, juga dikenal ceritera Nenek Anteh seorang pembuat benang (anteh berarti mengantih atau memilin benang kapas) konon bayangannya

nampak di bulan saat purnama. Dalam naskah lama, misal dalam serat Pararaton ditulis, bahwa raja Majapahit pertama yang bergelar Prabu Kertarajasa menganugerahkan kain gringsing sebagai tanda panglimanya untuk berperang dan patung Prabu Kertarajasa sendiri memakai batik bermotif kawung yang nampak halus. Di berbagai suku di Indonesia kain tradisional jadi prestise seseorang dan kain tersebut diwariskan turun temurun.

## 2) Kegunaan Tekstil

Berdasarkan kegunaannya bahan tekstil dikelompokan sebagai berikut (Supandi, 2009:3)

- (a) Keperluan busana (*apparel textile*) untuk kemeja, celana, pakaian dalam, pakaian sehari-hari, sepatu, kaus kaki dan sejenisnya.
- (b) Keperluan militer (*military textile*) untuk pakaian tempur, parasut, tenda, ransel dan lain lain.
- (c) Keperluan medis (*hospitality textile*) untuk perban, pakaian dokter/perawat saat bekerja, baju pasien, perlengkapan pasien saat dirawat di rumah sakit dan sebagainya.
- (d) Keperluan industri (*industrial textile*) kemasan produk, *belt*, tali, *conveyor*, pakaian kerja sesuai profesi misal pakaian montir, operator mesin dan lainnya.
- (e) Keperluan olah raga (*sport wear and sport textile*) untuk pakaian olah raga yang berbeda-beda desain dan spesifikasinya misal sepak bola, tenis, renang juga keperluan tekstil lainnya seperti net pingpong, layar dan banyak lagi sesuai dengan berbagai jenis cabang olah raga
- (f) Keperluan penyangga struktur tanah menggunakan *geotextile*, yaitu sejenis serat poliester dengan pembuatan khusus.

## 3) Jenis tekstil tradisional

Jenis tekstil tradisional Indonesia (*Handbook of Commodity Profile Indonesian Women's Fashion : The Inspiration of New Style*, 2009), yaitu:

(a) Batik

Kain digambar tangan atau kain dicetak desain rumit sebagian besar dari Jawa dan juga ditemukan di bagian-bagian tertentu lainnya dari Indonesia seperti Sumatera, Kalimantan, Sulawesi, Bali, Nusa Tenggara Barat dan Papua.

(b) Songket

Benang emas klasik kain tenun dari Sumatera, Sulawesi, Bali, Lombok dan Sumbawa. Ini adalah tenunan tangan sutra atau katun, dan bermotif rumit dengan benang emas atau perak. Benang metalik menonjol terhadap kain latar belakang untuk membuat sebuah efek berkilauan.

(c) Tenun Ikat

Kain diikat kain dicelup dari seluruh wilayah Indonesia seperti Kalimantan Barat, Timur Kalimantan, Kalimantan Selatan, Sumatera Utara, Sumatera Barat, Sumatera Selatan, Timur dan Nusa Tenggara Barat, Sulawesi Selatan, Maluku, Lampung, Bali, Barat, Tengah dan Timur Jawa.

4) Serat Tekstil

Serat berasal dari bahan alami dan buatan (sintetis). Serat alam adalah bahan yang tumbuh di alam. Serat buatan adalah serat yang diciptakan oleh manusia secara teknologi. (Noerati dkk, 2013:2)

i. Serat alami meliputi serat yang diproduksi oleh tumbuh-tumbuhan, hewan, dan proses geologis. Serat jenis ini bersifat dapat mengalami pelapukan. Serat alami dapat digolongkan menjadi :

- Serat Selulosa

Serat tumbuhan/serat pangan; biasanya tersusun atas selulosa, hemiselulosa, dan kadang-kadang mengandung pula lignin. Contoh dari serat jenis ini yaitu katun dan kain ramie. Serat tumbuhan digunakan sebagai bahan pembuat kertas dan tekstil. Serat tumbuhan juga penting bagi nutrisi manusia.

- Serat Protein

Serat hewan, umumnya tersusun atas protein tertentu. Contoh dari serat hewan yang dimanfaatkan oleh manusia adalah serat ulat (sutra) dan bulu domba (wol).

- Serat Mineral

Serat mineral, umumnya dibuat dari asbestos. Saat ini asbestos adalah satu-satunya mineral yang secara alami terdapat dalam bentuk serat panjang.

ii. Serat Sintetis atau serat buatan manusia umumnya berasal dari bahan petrokimia. Namun, ada pula serat sintetis yang dibuat dari selulosa alami seperti rayon.

#### 5) Jenis Serat Tekstil Alami

Berikut adalah serat-serat yang berasal dari serat selulosa atau serat tumbuhan (lihat <http://pustakamateri.web.id>, 2016) :

a. Rosela (*Java Yute*)

Serat yang diperoleh dari tanaman *Hisbiscus sabdariffa*. Terutama ditanam di Indonesia (Jawa Tengah dan Jawa Timur). Serat Rosela yang baik warnanya krem sampai putih dan berkilau dengan kekuatan yang cukup baik. Serat Rosela banyak dipakai sebagai bahan pembuat kanvas, benang permadani, kain pelapis kursi.

b. Serat Pelepah pisang

Serat yang diperoleh dari batang atau pelepah pisang *Musa paradisiaca*. Biasanya dipilih pisang batu yang mempunyai kekuatan tinggi dan kilau warna yang baik, panjang serat

sampai 2 meter, proses pengerjaannya manual dan setelah ditenun bisa dibuat baju, selendang, tas, tempat vas, sandal dan lain sebagainya.

c. Serat kapas

Serat kapas dihasilkan dari rambut biji tanaman yang termasuk dalam jenis *Gossypium*. Kapas merupakan tumbuhan semak daerah tropis yang dapat menghasilkan serat yaitu 7 -55 mm tergantung dari jenisnya. Serat kapas diperoleh dari buah kapas. Buah kapas yang sudah matang dipetik, bulu-bulunya dipisahkan dari bijinya, dibersihkan

d. Serat Nenas

Diperoleh dari daun tanaman *Agave sisalana*, untuk memperoleh serat ini dengan cara dikerok daunnya, serat putih dan mempunyai kekuatan seperti sutera. Digunakan sebagai bahan sandang dan kerajinan.

e. Serat Lidah Mertua

Diperoleh dari serat daun jenis *Sansivera trifasciata*. Termasuk penemuan serat baru dan mempunyai warna putih, kilau dan kekuatannya seperti sutera. Banyak dimanfaatkan untuk bahan kerajinan dan sandang.

f. Serat Enceng Gondok

Serat yang diperoleh dari batang tanaman air enceng gondok (*Eichhornia crassipes solms*), yang diperoleh dengan cara tanaman enceng gondok dipotong 10 cm dari akar dan 10 cm dari daun. Serat berwarna coklat, kuat, tahan panas dan tahan cuci. dapat digunakan sebagai bahan baku kerajinan dan media batik.

6) Zat pewarna alami Tekstil

Zat warna tekstil digolongkan menjadi dua yaitu: yang pertama adalah zat pewarna alam (ZPA) yaitu zat warna yang berasal dari bahan –bahan alam pada umumnya dari hewan



ataupun tumbuhan dapat berasal (akar, batang, daun, kulit, dan bunga). Sedangkan yang kedua adalah zat pewarna sintetis (ZPS) yaitu zat warna buatan atau sintesis dibuat dengan reaksi kimia. (lihat <http://eprints.polsri.ac.id>, 2016)

Zat pewarna alami untuk bahan tekstil pada umumnya diperoleh dari hasil ekstrak pada bagian tumbuhan seperti akar, kayu, daun, biji ataupun bunga. Berikut tumbu-tumbuhan yang dapat digunakan untuk pewarna bahan tekstil diantaranya adalah:

a) Indigo (*Indigofera tinctoria*)

Tanaman yang menghasilkan warna biru yang diakibatkan oleh bakteri. Bagian tanaman yang diambil adalah daun/ranting.

b) Kelapa (*Cocos nucifera*)

Bagian yang dijadikan bahan pewarna adalah kulit luar buah yang berserabut (sabut kelapa). Warna yang dihasilkan adalah krem kecoklatan.

c) Secang (*Caesalpinia sapapan lin*)

Jenis tanaman keras yang diambil bagian kayu, untuk menghasilkan warna merah. Warna merah adalah hasil oksidasi, setelah sebelumnya dalam pencelupan berwarna kuning.

d) Kunyit (*Curcuma domestica val*)

Bagian tanaman yang diambil adalah rimpang, umbi akar, yang menghasilkan warna kuning.

e) Bawang Merah (*Allium ascalonicium L*)

Bagian bawang merah yang digunakan sebagai bahan pewarna adalah kulit dan menghasilkan warna jingga kecoklatan.

f) Daun Jati (*Tectona grandis*)

Daun jati yang masih muda dapat digunakan sebagai pewarna tekstil yang menghasilkan warna merah bata

#### 4. Tinjauan Edukasi dan Rekreasi

##### a. Edukasi

Edukatif atau edukasi atau pendidikan. Menurut Kamus Besar Bahasa Indonesia (1991), Edukasi adalah upaya dari subyek terhadap objek untuk mengubah cara memperoleh dan mengembangkan pengetahuan menuju cara tertentu yang diinginkan oleh subyek. (Suroso, Rendra. 2004)

Sarana Edukatif mengandung pengertian secara umum adalah suatu alat yang dapat digunakan untuk menyadarkan atau menanamkan akan nilai-nilai seni dan kebudayaan. Sebagai contoh pameran tentang peninggalan prasejarah, seperti benda-benda arkeologi, lontar-lontar, bangunan-bangunan dan karya seni lainnya.

Maksud penerapan edukasi pada perancangan Kawasan Mode Tekstil disini dimaksudkan agar perancangan ini dapat mewadahi suatu kegiatan edukasi berupa kegiatan belajar dan melihat secara langsung proses pembuatan produk tekstil. Tujuannya adalah untuk menambah minat dan daya tarik pengunjung terhadap produk tekstil tradisional .

Di Indonesia terdapat 4 jenis Wisata Edukasi. Diantaranya adalah: (Perdana Putri, 2012)

##### 1) Wisata Edukasi *Science* / Ilmu Pengetahuan

Wisata Edukasi *Science* atau Ilmu Pengetahuan adalah wisata edukasi yang berbasis kepada pendidikan ilmu pengetahuan.

##### 2) Wisata Edukasi *Sport* / Olahraga

Adalah wisata edukasi yang berbasis kepada pendidikan secara fisik atau olah raga.

##### 3) Wisata Edukasi *Culture* / Kebudayaan

Wisata Edukasi *Culture* atau disebut juga Wisata Edukasi Kebudayaan banyak terdapat di Indonesia. Diantaranya pendidikan kebudayaan dalam bidang seni, adat istiadat dan lain-lain yang berhubungan dengan kebudayaan.

#### 4) Wisata Edukasi Agrobisnis

Merupakan wisata edukasi yang berbasis kepada pendidikan agro atau pertanian dan peternakan yang juga merupakan bisnis dari suatu perusahaan maupun perseorangan.

Kawasan mode tekstil termasuk dalam wisata edukasi *culture/kebudayan*, dimana pengunjung bias mendapatkan informasi serta pembelajaran tentang tekstil lokal yang merupakan salah satu dari keanekaragaman budaya Nusantara.

#### b. Rekreasi

Menurut Krippendorf (1994), kegiatan rekreasi merupakan salah satu kegiatan yang dibutuhkan oleh setiap manusia. Kegiatan tersebut ada yang diawali dengan mengadakan perjalanan ke suatu tempat. Rekreasi juga merupakan aktifitas diwaktu senggang, terutama ditujukan untuk kepuasan pribadi (Gold dalam Pomerolus Tualaka, 2011).

Penerapan rekreasi pada perancangan Kawasan Mode Tekstil disini dimaksudkan agar perancangan kawasan dapat mewadahi suatu kegiatan rekreasi berupa kegiatan berbelanja produk-produk tekstil. Tujuannya yaitu untuk menambah minat dan daya tarik pengunjung untuk menggunakan produk-produk lokal yang diproduksi di kawasan ini.

Menurut Peraturan Mendagri no 1 th 2007, rekreasi dibagi menjadi dua, yaitu :

- 1) Rekreasi Aktif : adalah bentuk pengisian waktu senggang yang ditunjukkan dengan adanya kegiatan fisik dan partisipasi langsung dari kegiatan tersebut (olah raga permainan dan lain sebagainya).
- 2) Rekreasi Pasif : adalah bentuk pengisian waktu senggang yang bersifat tenang-rileks, yang biasanya digunakan untuk stimulasi mental dan emosional. Tidak berupa kegiatan yang dominan

menguras tenaga (fisik), misalnya : menonton, mendengarkan musik, dan lain sebagainya.

Berdasarkan sifatnya, pengalaman rekreasi bisa didapatkan dari berbagai macam kegiatan (Gold dalam Pomerolus Tualaka, 2011) .yaitu:

1) Rekreasi fisik

Pengalaman rekreasi didapat dari aktifitas fisik, misalnya berolah raga dan bermain.

2) Rekreasi sosial

Termasuk didalamnya interaksi sosial sebagai pengalaman utama aktifitas.

3) Rekreasi kognitif

Antara lain berupa aktifitas budaya, pendidikan.

4) Rekreasi lingkungan

Menggunakan sumber daya alam seperti pohon, pemandangan, sebagai fokus kegiatan.

## 5. Tinjauan Terhadap Kawasan Mode Tekstil

### a. Fasilitas

Menurut Desi Susanti (2011:85) Kegiatan komersial merupakan kegiatan perniagaan, pembelian, atau penjualan barang-barang atau penyediaan jasa. Fasilitas komersial sarana dan prasarana untuk melakukan kegiatan perdagangan.

Fasilitas komersial yang diperlukan dalam kawasan mode tekstil adalah yang mewadahi kegiatan produksi, promosi, dan pemasaran atau penjualan. Fasilitas tersebut yaitu :

1) Kegiatan Produksi

Membutuhkan fasilitas gedung atau ruang perancangan. Pada dasarnya fasilitas ini terdiri dari bagian, yaitu :

a) Ruang desain/perancangan, merupakan area untuk mendesain karya-karya seperti pakaian dan aksesorisnya.

b) Ruang tenun, merupakan area untuk menenun kain lokal yang dibuat.

2) Kegiatan Promosi

Membutuhkan fasilitas gedung atau ruang peragaan. Pada dasarnya fasilitas ini terdiri dari 3 bagian yaitu :

a) *Stage*, merupakan area pertunjukkan atau panggung peragaan. Beberapa jenis penataan *stage* yaitu dengan bentuk stage I, T, H.



Gambar II.11. Bentuk stage I untuk fashion show  
(Sumber: <http://viliaciputra.multiply.com/journal/item/730>)



Gambar II.12. Bentuk stage T untuk fashion show  
(Sumber : <http://id.shvoong.com/social-sciences/-arsitekeric-mendelsohn/>)



Gambar II.13. Bentuk stage H untuk fashion show  
(Sumber : <http://www.car-launch.co.uk/events/fashion.php>)

b) *Audience*, merupakan area untuk pengunjung dan penonton

Penataan ruangan untuk penonton ada 2 jenis, yaitu penataan teater dan penataan meja.



Gambar II.14. Penataan ruang penonton jenis penataan teater  
(Sumber: <http://english.cri.cn/3100/200@291301.htm>)



Gambar II.15. Penataan ruang penonton jenis penataan meja  
(Sumber : <http://ducksidemandarinaduck.com/wpcontent/uploads>)

c) Area penunjang, terdiri dari ruang persiapan yang meliputi ruang ganti, dan ruang rias, ruang servis, dan lobby

### 3) Kegiatan Distribusi dan Pameran

Membutuhkan fasilitas semacam pertokoan atau butik merupakan suatu kelompok *shop unit* atau spesialis busana dan asesoris pendukungnya. Hal-hal yang harus diperhatikan dalam merencanakan pertokoan, terutama pertokoan *indoor*, yaitu :

- a) Memaksimalkan suasana yang atraktif dan efisien di dalamnya untuk memaksimalkan promosi. Pengaturan elemen-elemen, seperti pencahayaan, penghawaan, dan sirkulasi
- b) Memberikan batas pemisah atau border antara area penjualan dengan area servis dan penyimpanan barang (*storage*)

- c) Menciptakan fasade yang atraktif untuk menarik pengunjung atau pembeli kedalam pertokoan.
- 4) Kegiatan Pelayanan
  - Membutuhkan fasilitas gedung atau ruang penunjang. Pada dasarnya fasilitas ini terdiri dari 5 bagian yaitu :
    - a) *Foodcourt*
    - b) Ruang penyimpanan
    - c) Ruang Pemeliharaan
    - d) Ruang informasi
    - e) Ruang pengelola

b. Pemilihan Lokasi

Terdapat persyaratan umum untuk bangunan komersial, diambil dari, *Time-Savers Standards for Building Types* (1980), yaitu:

- 2. Lokasi yang dipilih cocok untuk perkembangan dan dekat dengan area perdagangan yang direkomendasikan dalam analisis pasar.
- 3. Lokasi mudah diakses dari sebuah jalan raya utama, hal ini bertujuan untuk mempromosikan sarana komersial tersebut.
- 4. Lokasi cukup memadai pada masa sekarang dan kemungkinan pelebaran jalan terdekat dari lokasi yang dikarenakan peningkatan keramaian lalu lintas.
- 5. Ukuran lahan harus cukup dan memadai dan bentuk site harus sesuai dengan bentuk bangunan yang direncanakan serasi dengan area parkir.
- 6. Lokasi harus cocok dalam utilitas, sistem drainase, transportasi publik, dekat dengan permukiman, dan lainnya.

## 6. Tinjauan Elemen Fisik Perancangan Kota

Menurut Hamid Shirvani "*Urban Design Proses*" (1985), dalam Niniek Anggriani (2011; 17) mengklasifikasikan elemen *urban design* dalam delapan kategori sebagai berikut: Setiap perancangan kota harus

memperhatikan elemen-elemen perancangan yang ada sehingga nantinya kota/kawasan tersebut akan mempunyai karakteristik yang jelas.

a. Tata Guna Lahan (*land use*)

Tata Guna Lahan merupakan rancangan dua dimensi berupa denah peruntukan lahan sebuah kota. Ruang-ruang tiga dimensi (bangunan) akan dibangun di tempat-tempat sesuai dengan fungsi bangunan tersebut. Pada prinsipnya *land use* adalah pengaturan penggunaan lahan untuk menentukan pilihan yang terbaik dalam mengalokasikan fungsi tertentu, sehingga secara umum dapat memberikan gambaran keseluruhan bagaimana daerah pada suatu kawasan tersebut seharusnya berfungsi.

Yang dimaksud dengan tata guna lahan (*land use*) ialah pengaturan penggunaan lahan dimana seseorang harus menentukan pilihan yang terbaik dan keputusan untuk menggunakan lahan bagi maksud tertentu. Secara umum tata guna lahan memberikan gambaran keseluruhan bagaimana daerah-daerah pada suatu kawasan seharusnya berfungsi. Dalam perencanaannya tata guna lahan ini merupakan proses alokasi sumber daya lahan yang dilakukan sedemikian sehingga manfaatnya dirasakan oleh masyarakat kota secara luas. Tata guna lahan suatu kawasan harus mengikuti sistematika:

- 1) tipe penggunaan yang diijinkan dalam suatu area,
- 2) hubungan fungsi kota,
- 3) jumlah maksimum lantai yang diijinkan,
- 4) skala dan perkembangan kota baru sebagai pendorong perkembangan kota pada kawasan yang spesifik.

b. Bentuk dan massa bangunan (*Building form and massing*)

*Building and massing* membahas mengenai bagaimana bentuk dan massa massa bangunan yang ada dapat membentuk suatu kota serta bagaimana hubungan antar massa (banyak bangunan) yang ada. Pada penataan suatu kota, bentuk dan hubungan antara massa seperti



ketinggian bangunan, pengaturan massa bangunan dan lain-lain harus diperhatikan sehingga ruang yang terbentuk teratur, mempunyai garis langit yang dinamis serta menghindari adanya *lost space* (ruang tidak terpakai).

*Building form and massing* dapat meliputi kualitas yang berkaitan dengan penampilan bangunan, yaitu:

- 1) Ketinggian bangunan
- 2) Kepejalan bangunan
- 3) Koefisien lantai bangunan (KLB)
- 4) Koefisien dasar bangunan (*Building coverage*)
- 5) Garis sempadan bangunan (GSB)
- 6) Langgam
- 7) Skala
- 8) Material
- 9) Tekstur
- 10) Warna

c. Sirkulasi dan parkir (*Sirculation and parking*)

Sirkulasi adalah elemen perancangan kota yang secara langsung dapat membentuk dan mengontrol pola kegiatan kota, sebagaimana halnya dengan keberadaan sistem transportasi dari jalan publik, pedestrian way, dan tempat-tempat transit yang saling berhubungan akan membentuk pergerakan (suatu kegiatan).

Sirkulasi di dalam kota merupakan salah satu alat yang paling kuat untuk menstrukturkan lingkungan perkotaan karena dapat membentuk, mengarahkan, dan mengendalikan pola aktivitas dalam suatu kota. Selain itu sirkulasi dapat membentuk karakter suatu daerah, tempat aktivitas dan lain sebagainya.

Dalam merencanakan tempat parkir yang benar, hendaknya memenuhi persyaratan :

- c. keberadaan strukturnya tidak mengganggu aktivitas di sekitar kawasan.
- d. pendekatan program penggunaan berganda
- e. tempat parkir khusus
- f. tempat parkir di pinggiran kota


Dalam perencanaan untuk jaringan sirkulasi dan parkir harus selalu memperhatikan :

- 1) Jaringan jalan harus merupakan ruang terbuka yang mendukung citra kawasan dan aktivitas pada kawasan.
- 2) Jaringan jalan harus memberi orientasi pada penggunaan dan membuat lingkungan yang *legible*.
- 3) Kerjasama dari sektor kepemilikan dan privat dan publik dalam mewujudkan tujuan dari kawasan.

Ada tiga pola sirkulasi menurut Francis D.K. Ching 1999 dalam buku Arsitektur: Bentuk, Ruang dan Susunannya sebagai berikut:

#### 1. Linear

Semua jalan adalah linear. Jalan yang lurus dapat menjadi unsur pengorganisir yang utama untuk satu deretan ruang-ruang. Sebagai tambahan, jalan dapat melengkung, atau terdiri atas segmen-segmen, memotong jalan yang lain, bercabang-cabang, membentuk kisaran (*loop*)



Gambar II. 16 Model pola sirkulasi linear.

(<http://gooddesignforgoodlife.blogspot.co.id/2010/02/jenis-jenis-pola-sirkulasi.html>)

#### 2. Radial

Tipe Ruang radial merupakan perkembangan dari tipe ruang pertama hanya saja pada tipe ini punggung saling berhadapan sehingga muka mengarah keluar dan tidak ada akses masuk untuk

kedalam. Bentuk radial memiliki jalan yang berkembang dari atau berhenti pada sebuah pusat atau titik bersama




Gambar II. 17 Model pola sirkulasi radial.

(Sumber : <http://gooddesignforgoodlife.blogspot.co.id/2010/02/jenis-jenis-pola-sirkulasi.html>)

### 3. Spiral

Pola spiral adalah suatu jalan menerus yang bersasal dari titik pusat, berputar mengelilinginya dengan jarak yang berubah.



Gambar II. 18 Model pola sirkulasi spiral.

(Sumber : <http://gooddesignforgoodlife.blogspot.co.id/2010/02/jenis-jenis-pola-sirkulasi.html>)

### 4. Grid

Bentuk grid terdiri dari dua set jalan-jalan sejajar yang saling berpotongan pada jarak yang sama dan menciptakan bujursangkar atau kawasan-kawasan ruang segiempat



Gambar II. 19 Model pola sirkulasi grid.

(Sumber : <http://gooddesignforgoodlife.blogspot.co.id/2010/02/jenis-jenis-pola-sirkulasi.html>)

#### 5. Network

Suatu bentuk jaringan terdiri dari beberapa jalan yang menghubungkan titik-titik tertentu di dalam ruang



Gambar II. 20 Model pola sirkulasi network.

(Sumber : <http://gooddesignforgoodlife.blogspot.co.id/2010/02/jenis-jenis-pola-sirkulasi.html>)

#### d. Ruang terbuka (*Open space*)

Berbicara tentang ruang terbuka (*open space*) selalu menyangkut lansekap. Elemen lansekap terdiri dari elemen keras (*hardscape* seperti : jalan, trotoar, patung, bebatuan dan sebagainya) serta elemen lunak (*softscape*) berupa tanaman dan air. Ruang terbuka biasa berupa lapangan, jalan, sempadan sungai, green belt, taman dan sebagainya.

Dalam perencanaan open space akan senantiasa terkait dengan perabot taman/jalan (*street furniture*). Street furniture ini bisa berupa lampu, tempat sampah, papan nama, bangku taman dan sebagainya.

Elemen ruang terbuka kota meliputi lansekap, jalan, pedestrian, taman, dan ruang-ruang rekreasi.

e. Alur pejalan kaki (*Pedestrian ways*)

Elemen pejalan kaki harus dibantu dengan interaksinya pada elemen-elemen dasar desain tata kota dan harus berkaitan dengan lingkungan kota dan pola-pola aktivitas serta sesuai dengan rencana perubahan atau pembangunan fisik kota di masa mendatang.

Perubahan-perubahan rasio penggunaan jalan raya yang dapat mengimbangi dan meningkatkan arus pejalan kaki dapat dilakukan dengan memperhatikan aspek-aspek sebagai berikut :

- 1) Pendukung aktivitas di sepanjang jalan, adanya sarana komersial seperti toko, restoran, *café*.
- 2) Street furniture berupa pohon-pohon, rambu-rambu, lampu, tempat duduk, dan sebagainya.

Dalam perancangannya, jalur pedestrian harus mempunyai syarat-syarat untuk dapat digunakan dengan optimal dan memberi kenyamanan pada penggunanya. Syarat-syarat tersebut adalah :

- 1) Aman dan leluasa dari kendaraan bermotor.
- 2) Menyenangkan, dengan rute yang mudah dan jelas yang disesuaikan dengan hambatan kepadatan pejalan kaki.
- 3) Mudah, menuju segala arah tanpa hambatan yang disebabkan gangguan naik-turun, ruang yang sempit, dan penyerobotan fungsi lain.
- 4) Punya nilai estetika dan daya tarik, dengan penyediaan sarana dan prasarana jalan seperti: taman, bangku, tempat sampah dan lainnya.

f. Aktifitas pendukung (*Actifity support*)

Aktivitas pendukung adalah semua fungsi bangunan dan kegiatan-kegiatan yang mendukung ruang publik suatu kawasan kota. Bentuk, lokasi dan karakter suatu kawasan yang memiliki ciri khusus akan berpengaruh terhadap fungsi, penggunaan lahan dan kegiatan

pendukungnya. Aktivitas pendukung tidak hanya menyediakan jalan pedestrian atau plaza tetapi juga mempertimbangkan fungsi utama dan penggunaan elemen-elemen kota yang dapat menggerakkan aktivitas.

Meliputi segala fungsi dan aktivitas yang memperkuat ruang terbuka publik, karena aktivitas dan ruang fisik saling melengkapi satu sama lain. Pendukung aktivitas tidak hanya berupa sarana pendukung jalur pejalan kaki atau plaza tapi juga pertimbangankan guna dan fungsi elemen kota yang dapat membangkitkan aktivitas seperti pusat perbelanjaan, taman rekreasi, alun-alun, dan sebagainya.

Hal-hal yang harus diperhatikan dalam penerapan desain *activity support* adalah ;

- 1) Adanya koordinasi antara kegiatan dengan lingkungan binaan yang dirancang.
- 2) Adanya keragaman intensitas kegiatan yang dihadirkan dalam suatu ruang tertentu.
- 3) Bentuk kegiatan memperhatikan aspek kontekstual.
- 4) Pengadaan fasilitas lingkungan.
- 5) Sesuatu yang terukur, menyangkut ukuran, bentuk dan lokasi dan fasilitas yang menampung *activity support* yang bertitik-tolak dari skala manusia.

g. Penanda (*Signage*)

Penandaan yang dimaksud adalah petunjuk arah jalan, rambu lalu lintas, media iklan, dan berbagai bentuk penandaan lain. Keberadaan penandaan akan sangat mempengaruhi visualisasi kota, baik secara makro maupun mikro, jika jumlahnya cukup banyak dan memiliki karakter yang berbeda. Sebagai contoh, jika banyak terdapat penandaan dan tidak diatur perletakkannya, maka akan dapat menutupi fasad bangunan di belakangnya. Dengan begitu, visual bangunan tersebut akan terganggu. Namun, jika dilakukan penataan dengan baik,

ada kemungkinan penandaan tersebut dapat menambah keindahan visual bangunan dibelakangnya.

Oleh karena itu, pemasangan penandaan haruslah dapat mampu menjaga keindahan visual bangunan perkotaan. Dalam pemasangan penandaan harus memperhatikan pedoman teknis sebagai berikut:

- 1) Penggunaan penandaan harus merefleksikan karakter kawasan.
- 2) Jarak dan ukuran harus memadai dan diatur sedemikian rupa agar menjamin jarak penglihatan dan menghindari kepadatan.
- 3) Penggunaan dan keberadaannya harus harmonis dengan bangunan arsitektur di sekitar lokasi.
- 4) Pembatasan penggunaan lampu hias kecuali penggunaan khusus untuk theatre dan tempat pertunjukkan (tingkat terangnya harus diatur agar tidak mengganggu).
- 5) Pembatasan penandaan yang berukuran besar yang mendominasi di lokasi pemandangan kota.

h. *Preservasi (Preservation)*

Preservasi dalam perancangan kota adalah perlindungan terhadap lingkungan tempat tinggal (permukiman) dan *urban places* (alun-alun, plasa, area perbelanjaan) yang ada dan mempunyai ciri khas, seperti halnya perlindungan terhadap bangunan bersejarah. Manfaat dari adanya preservasi antara lain:

- 1) Peningkatan nilai lahan
- 2) Peningkatan nilai lingkungan
- 3) Menghindarkan dari pengalihan bentuk dan fungsi karena aspek komersial
- 4) Menjaga identitas kawasan perkotaan
- 5) Peningkatan pendapatan dari pajak dan retribusi

## 7. Tinjauan Arsitektur Lansekap

### a. Definisi Arsitektur Lansekap

Arsitektur Lansekap adalah korelasi antara alam dan kegiatan aktifitas manusia untuk mengatur dan mengendalikan serta menciptakan ruang-ruang. (Veronika W.P dan Agus Supratman 2012;1)

Menurut Hubbart dan Theodora Kinball dalam bukunya yang berjudul '*An Introduction to The Study of Landscape Design*' dikatakan bahwa Arsitektur Lansekap adalah suatu seni dan sekaligus fungsi, yang dimaksud disini adalah bagaimana menciptakan dan melestarikan keindahan lingkungan di sekitar manusia, kemudian bagaimana caranya meningkatkan kenyamanan, kemudahan dan kesehatan.

Menurut ASLA (*American Society of Landscape Architecture*) Arsitektur Lansekap adalah suatu seni perancangan atau desain dan juga merupakan suatu perencanaan atau *planning* yang merupakan pengolahan suatu lahan, mengatur unsur-unsur yang terdapat di alam dan juga unsur buatan manusia dengan melalui aplikasi ilmu pengetahuan dan budaya serta menitik beratkan pada konservasi sumber daya dan pengendaliannya untuk menciptakan lingkungan yang bermanfaat dan menyenangkan.

### b. Fungsi Lansekap

Fungsi suatu lansekap disain adalah lebih kepada perencanaan langsung dari *outdoor space*, dimana lansekap ini merupakan penghubung antara manusia dengan alam.

Masalah pokok di dalam Arsitektur lansekap adalah masalah lingkungan hidup manusia, dan tujuan pokok dari perencanaan dan perancangan lansekap secara umum adalah untuk memperbaiki dan menyempurnakan lingkungan hidup tersebut. (Veronika W.P dan Agus Supratman 2012;1)



c. Elemen Lansekap

Elemen lingkungan pada desain lansekap yang dikutip dari Veronika W.P dan Agus Supratman ( 2012;46 ) dapat dibagi menjadi 2 (dua) golongan, yaitu :

g. *Hard Material* / elemen keras, Seperti perkerasan/jalur sirkulasi, bangunan dan sebagainya

Material keras merupakan infrastruktur kawasan yang dibuat dari perkerasan. Material keras dibagi dalam lima kelompok besar yaitu:

- (a) Material keras alami (jenis-jenis kayu seperti; kayu hitam, ulin, sawo kecil, jati, damar dan jeunjing)
- (b) Material keras alami dari potensi geologi (batu-batuan, pasir dan batu bata)
- (c) Material keras buatan bahan metal (aluminium, besi, perunggu, tembaga dan baja)
- (d) Material keras buatan sintesis/tiruan (bahan plastik atau *fiberglass*)
- (e) Material keras buatan kombinasi (beton dan *plywood*)

h. *Soft Material* / elemen lembut : tanaman.

Soft Material atau tanaman selalu berubah keadaanya. Variasi ini dapat kita lihat dari : bentuk, tekstur, warna dan ukuranya. Perubahan ini diakibatkan oleh karena tanaman tersebut adalah makhluk yang selalu tumbuh dan dipengaruhi juga oleh faktor alam tempat tumbuhnya.

d. Jenis-Jenis Tanaman

Adapun pengelompokan jenis-jenis tanaman yang dapat digunakan untuk perancangan tamanyang dikutip dari buku Tata Ruang Luar 01 (2012;88) sebagai berikut:

1. Tanaman semak pendek

Tanaman jenis semak pendek merupakan tanaman dengan ketinggian mulai dari nol sampai setinggi mata kaki, tanaman ini

terutama digunakan sebagai penutup tanah (*ground covers*) Jenis-jenis tanaman semak pendek iklim tropis sebagai berikut:

**Tabel 2 1**Jenis tanaman semak pendek iklim tropis

No	Nama Latin	Nama Lokal
1	<i>Maranta ornata</i>	Maranta batik
2	<i>Maranta macoyana</i>	Maranta antic
3	<i>Aglaonema picta</i>	Beras tumpah
4	<i>Aglaonema commotatum</i>	Ari rejeki
5	<i>Pilea cadiarei nana</i>	Mutiara
6	<i>Pepromia argyreia</i>	Daun ringgit/ utrip putih
7	<i>Peperomia caperata</i>	Peperomia keriput
8	<i>Cyperus alternifolius</i>	Rumput payung
9	<i>Adiantum cappilus-veneris</i>	Suplir daun lebar
10	<i>Sansevieria trifasciata laurentii</i>	Lidah mertua/ strip kuning
11	<i>Sansevieria trifasciata craigii</i>	Lidah mertua/ abu-abu
12	<i>Sansevieria trifasciata hahnii</i>	Lidah mertua/pendek abu-abu
13	<i>Sansevieria trifasciata aureahahnii</i>	Lidah mertua/pendek strip kuning
14	<i>Nephrolepis exaltata bostoniensis</i>	Pakis-kelabang/serit/krul
15	<i>Caladium bibolor</i>	Keladi hias
16	<i>Anthurium scherzerianum</i>	Kuping gajah
17	<i>Jacobinia carnea</i>	Air mancur
18	<i>Calanchoe pinnata</i>	Cocor bebek
19	<i>Strobilantes dyerianus</i>	Daun samarinda
20	<i>Solanum capsicastrum</i>	Cabe hias/buah seperti tomat

21	<i>Haemanthus katherinae</i>	Kembang desember
22	<i>Crassula arborescens</i>	Krasula/katis daun picisan
23	<i>Bilbergia autana</i>	Nanas-nanasan

(Sumber : Tata Ruang Luar 01 hal 88)

## 2. Tanaman border

Tanaman border merupakan tanaman dengan fungsi sebagai pembatas ruang. Tanaman border dibedakan tanaman yang berdaun indah serta tanaman yang berbunga indah. Jenis tanaman border tersebut adalah sebagai berikut:

Tabel 2.2 Jenis tanaman border iklim tropis

No	Nama Latin	Nama Lokal
<b>Jenis yang berdaun indah</b>		
1	<i>Codiaeum variegatum</i>	Jawer kotok/ miana
2	<i>Cordyline terminalis</i>	Andong setambul
3	<i>Dracaena fragrans</i>	Andong hijau strip kuning
4	<i>Dracaena marginata</i>	Andong coklat pinggiran merah
5	<i>Dracaena godseffianag</i>	Andong bintik-bintik emas
6	<i>Pleomele reflexa</i>	Andong Malaysia
7	<i>Pleomele reflexa „song of india“</i>	andong antic/ song of india
8	<i>Heliconia bihai</i>	Pisang bugis
9	<i>Heliconia collinsiana</i>	Pisang hawai/ bunga gantung
10	<i>Heliconia wagneriana</i>	Pisang hawai/ bunga tegak kuning
11	<i>Sterlitzia reginac</i>	Pisang bunga surgawi ( <i>bird of paradise</i> )
12	<i>Yatropa padagrica</i>	Jarak hias

13	<i>Jasminum sambac</i>	Melati
14	<i>Jasminum grandiflorum</i>	Melati-menur
15	<i>Jasminum multiflorum</i>	Melati gambir
16	<i>Nothophanax fruticosum</i>	Kedondong laut
17	<i>Nothophanax sculaterium</i>	Daun mangkokan
18	<i>Polyscias balfouriana</i> „peacockii“	Kedondong merak
19	<i>Ixora javanica</i>	Soka besar
20	<i>Gardenia jasminoides</i>	Cempaka piring
21	<i>Aloe arborescens/ zanzam</i>	Lidah buaya
22	<i>Caladium bicocor</i>	Keladi dwiwarna
23	<i>Begonia ricinifolia</i>	Begonia/ daun hijau tua
24	<i>Begonia semporflorens</i>	Begonia/ daun hijau bergaris putih
25	<i>Begonia argenteo-guttata</i>	Begonia/ daun lebar bintik-bintik
26	<i>Begonia rex</i>	Begonia antic
27	<i>Solanum mammosum</i>	Terong susu
28	<i>Iresine herbatii</i>	Bayam merah
29	<i>Strobhilantes dyerianus</i>	Daun samarinda
30	<i>Alocasia macroryza</i>	Talas besar
31	<i>Calanchoe lancifolia</i>	Cocor bebek
32	<i>Calathea lanchifolia</i>	Maranta pedang
33	<i>Aucuba japonica</i>	Akuba jepang
34	<i>Eunimus japonicus</i>	Yonimus jepang
<b>Jenis yang berbunga indah</b>		
1	<i>Canna india</i>	Kana
2	<i>Canna hortensis</i>	Kana bunga tasbih
3	<i>Zinnia elegans</i>	Kembang kertas/ sinnia
4	<i>Dahlia sp.</i>	Macam-macam dahlia

5	<i>Chrysanthemum sp.</i>	Macam-macam krisan
6	<i>Catharhantus roseus/ vinca rosea/ lochnera rosea</i>	Tapak dara/ kembang serdadu
7	<i>Pittosporum tobira</i>	Kamboja jepang
8	<i>Impatiens balsamina</i>	Pacar-air
9	<i>Mirabilis yalapa</i>	Kembang pukul empat

(Sumber : Tata Ruang Luar 01 hal 90)

### 3. Tanaman pohon

Tanaman pohon merupakan tanaman yang dapat berfungsi sebagai tanaman pengatap dengan ketinggian sama dengan tinggi tubuh sampai beberapa meter yaitu  $\pm$  3-5 meter. Tanaman pohon dibedakan tanaman perdu serta tanaman peneduh/perindang, jenis tanaman pohon adalah sebagai berikut:

Tabel 2.3 Jenis Tanaman pohon iklim tropis

No	Nama Latin	Nama Lokal
<b>Jenis tanaman perdu/ pohon hias</b>		
1	<i>Terminalia catappa</i>	Ketapang
2	<i>Khaya senegalensis</i>	Pohon kaya/ pohon komdak
3	<i>Picus elastic decora</i>	Karet hias/ belang-belang
4	<i>Pilicilium depiciens</i>	Kerai payung
5	<i>Lagerstroemia speciosa</i>	Bungur besar
6	<i>Lagerstroemia indica</i>	Bungur sakura
<b>Jenis pohon peneduh/ perindang</b>		
1	<i>Accasia auriculiformis</i>	Akasia
2	<i>Pterocarpus indicus</i>	Angsana
3	<i>Swietenia mahagoni</i>	Mahagoni
4	<i>Polyalthea longifolia</i>	Glodokan
5	<i>Samanea saman</i>	Trambesi

6	<i>Canarium commune</i>	Kenari
7	<i>Muntingia callabura</i>	Talok

(Sumber : Tata Ruang Luar 01 hal 93)

#### 4. Tanaman pergola

Tanaman pergola biasanya merupakan tanaman merambat dan menjalar tumbuh pada pergola. Tanaman pergola dibedakan tanaman yang berdaun indah, tanaman yang berbunga indah serta tanaman pagar. Jenis tanaman pergola tersebut adalah sebagai berikut:

Tabel 2.4 Jenis tanaman pergola iklim tropis

No	Nama Latin	Nama Lokal
<b>Jenis yang berbunga indah</b>		
1	<i>Stephanotis floribunda</i>	Stepanot
2	<i>Kaccura bennettii</i>	Kembang irian/ merah
3	<i>Maccuna syvestrys</i>	Kembang irian/ putih
4	<i>Strongilodon macrobotrys</i>	Kembang irian/ biru
5	<i>Antigonon letotus</i>	Air mata pengantin
6	<i>Clerodendron thomsonse</i>	Nona makan sirih
7	<i>Quamoelit pinnata</i>	Sangga-langit
8	<i>Passiflora caerulea</i>	Markisa
9	<i>Bougainvillea spectabilis</i>	Bugenvil
10	<i>Alamanda cathartica</i>	Alamanda
<b>Jenis yang berdaun indah</b>		
1	<i>Scindapsus aureus</i>	Sirih-gading
2	<i>Cissus discolor</i>	Perambat lurik
3	<i>Coccigera hookerii</i>	Daun „markisa“
4	<i>Asparagus plumosus</i>	Daun asparaga
<b>Jenis tanaman pagar</b>		
1	<i>Malphigia coccigera</i>	Teh-tehan

2	<i>Bambusa multiplex</i>	Bambu china
3	<i>Murraya paniculata</i>	Kemuning
4	<i>Nothopanax scutellarium</i>	Kedondong mangkok
5	<i>Nothopanax fruticosum</i>	Kedondong laut

(Sumber : Tata Ruang Luar 01 hal 95)

#### 5. Tanaman keluarga palem

Tanaman palem memiliki beraneka ragam jenis. Palm selalu merebut perhatian karena keindahan tajuknya yang sempurna. Palm mempunyai jenis yang ramping hingga yang kekar meraksasa Berikut merupakan jenis-jenis palm:

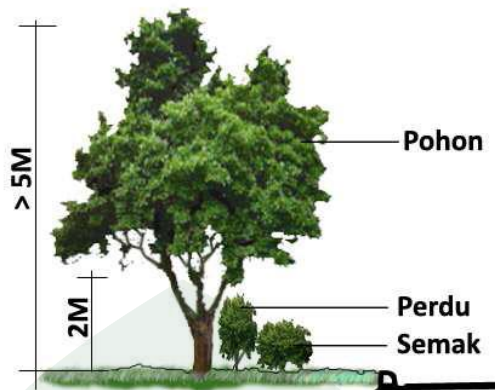
Tabel 2.5 Jenis tanaman keluarga palm iklim tropis

No	Nama Latin	Nama Lokal
1	<i>Cocos capitata</i>	Kelapa gading
2	<i>Berassusa flabellifer</i>	Siwalan
3	<i>Chrysalidocarpus lutescens</i>	Palem kuning/ hijau
4	<i>Chamaedera elegans</i>	Palem cantik
5	<i>Oroedoxa regia</i>	Palem raja
6	<i>Iguanura macrostachya</i>	Pinang kera


(Sumber : Tata Ruang Luar 01 hal 98)

#### e. Bentuk dan ukuran Tanaman

Bagian yang menjadi pertimbangan pemilihan tanaman adalah bentuk tanaman yang mencakup morfologi (batang, cabang, ranting, daun, bunga, buah), tinggi dan tajuk terkait dengan keharmonisan, keserasian dan keselamatan. Dalam arsitektur lansekap, pemilihan morfologi, tinggi, tajuk tanaman dan penempatan tanaman sebagai elemen lansekap menjadi pertimbangan yang penting.



Gambar II. 21 Ukuran Kelompok Tanaman  
 (Sumber : Peraturan Menteri Pekerjaan Umum Nomor 05 Tahun 2012 Tentang Pedoman Penanaman Pohon hal 22)










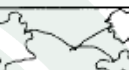




















Gambar II. 22 Ukuran Tinggi Pohon  
 (Sumber : Peraturan Menteri Pekerjaan Umum Nomor 05 Tahun 2012 Tentang Pedoman Penanaman Pohon hal 23)











f. Notasi Tanaman

Dalam suatu gambar kerja arsitektur lansekap, setiap elemen arsitektural yang berhubungan dengan arsitektur lansekap memiliki notasi tersendiri yang dapat langsung dikenal. (Veronika W.P dan Agus Supratman, 2012;101). Beberapa notasi tersebut dapat dilihat pada tabel berikut ini:



Tabel 2.6 Notasi pada arsitektur lansekap

NOTASI	NAMA TANAMAN	NOTASI	NAMA TANAMAN
⊕ <b>Tanaman Semak Pendek</b>		⊕ <b>Tanaman Border</b>	
	Pakis Krol Nephrolepsis Sp.		Tapak Dara Blue Eyes
	Keladi Putih Caladium Sp.		Poinsettia Euphorbia Sp.
	Krokot Putih		Puring / Codiaeum Variegatum
	Adam Hawa Rhoeo Discolar		Dendron Philodendron
	Lantana Saudi Lantana Sp.		Pisang Hias Kuning
⊕ <b>Perdu Hias</b>		⊕ <b>Tanaman Pergola</b>	
	Flamboyan Delonix Regia		Dolar-dolaran Ficus Repens
	Kemboja Merah Plumeria Rubra		Bugenvil Bougainvillea Sp.
	Janda Merana Salix Babylonica		Alamanda Alamanda Sp.
	Golden candle		Daun Sirih Piper Bittle
⊕ <b>Tanaman Peneduh</b>			
	Asem Kranji Tamarindus Sp.		Sukun Artocarpus Altilis
⊕ <b>Keluarga Palem</b>			
	Kelapa hijau Cocos Nucifera		Palem Kipas Livistona Chinensis
	Palem Phoenix Phoenix canariensis		Palem Segitiga
	Palem Sadeng Livistona Rotundifolia		Cemara Buaya Cupresus Horizontalis
	Palem Kuning Chrysalidocarpus Lutescens		Cemara Kipas Thuya Orientalis

Notasi Tanaman Umum			
	Pohon / Perdu Hias		Palem
	Pohon Berbunga		Groundcovers
	Pohon Peneduh		Nanas-nanasan
	Pohon Pelindung		Tanaman Merambat
	Tanaman Border		Kaktus

(Sumber : Tata Ruang Luar 01 hal 101)

g. Konsep dasar Arsitektur Lansekap di Indonesia

Konsep dasar Arsitektur Lansekap yang ada di Indonesia merupakan ciri desain yang dipengaruhi oleh budaya lokal. Keragaman konsep Arsitektur Lansekap di Indonesia dapat menjadi acuan dalam perancangan kawasan mode tekstil. Ada beberapa *style* atau gaya yang sering dipergunakan sebagai konsep dasar arsitektur lansekap Indonesia yang dikutip dari Veronika W.P dan Agus Supratman dalam buku Tata Ruang Luar 01 (2012;128) adalah sebagai berikut:

1) Nuansa etnis

Nuansa etnis merupakan *style* tradisional yang disesuaikan dengan daerah setempat. Konsep etnis dijumpai pada lansekap di Yogyakarta, Jawa Barat serta Bali.

2) *Style* natural atau alami

*Style* natural menghadirkan suara gemericik air atau suara gemuruh air terjun, penggunaan batu artifisial, dilengkapi aneka fauna taman (seperti ikan hias maupun burung hias).

3) *Style* Tropis

Style tropis ditandai dengan adanya tanaman palem-paleman seperti palem botol, palem merah, pakis haji, sikas, cemara udang dan sebagainya, serta penggunaan beberapa tanaman langka yang hanya tumbuh di daerah tropis.

#### 4) Taman apotik hidup

Penggunaan tanaman yang dapat berfungsi atau dapat digunakan menanam tanaman obat atau dapur hidup disebut taman apotik hidup. Tanaman di dalam taman apotik hidup antara lain; kedondong laut (*Notophanax frusticosa*), Pisang (*Musa paradisiaca*), Daun Katuk (*Sauropus Androgynus*), Daun Sirih (*Piper Betle*) dan Kumis Kucing (*Ortosiphon grandiflorus*).

### 8. Tinjauan Integrasi Keislaman

Kawasan mode tekstil di Makassar di desain menggunakan konsep arsitektur lansekap. Sebagian orang mengartikan lansekap sebagai “panorama”, tetapi ada pula yang mengartikan sebagai “bentang alam”. Pada konteks mikro, taman maupun ruang terbuka merupakan bagian dari lansekap.

Dalam pandangan Islam, alam ini bukan sesuatu yang disakralkan, tetapi alam adalah produk Sang Maha Pencipta (Allah SWT), karena itu, alam bersifat keduniaan dan fana. Taman adalah produk manusia yang menciptakan kembali alam untuk memenuhi kebutuhan hidup dan memuaskan rasa estetika atau keindahan.

Berbicara tentang keindahan, adapun hadits Rasulullah S.A.W yang membahas mengenai keindahan, yakni :

إِنَّ اللَّهَ جَمِيلٌ يُحِبُّ الْجَمَالَ

Terjemahannya :

"Sesungguhnya Allah itu indah, dan menyukai keindahan." (H.R. Muslim)

Dalam Al Qur'an, keindahan taman sering digunakan dalam menggambarkan keindahan surga. Penciptaan kembali alam menjadi buatan manusia dalam wujud taman, juga menjadi pernyataan rasa takluk kepada Tuhan Yang Maha Kuasa. Dengan kata lain, diupayakan sebagai ekspresi ketauhidan, atau pengakuan pada keesaanNya. Seperti halnya dalam Al-Qur'an pada surah pada surah Al hijr:45:

إِنَّ الْمُتَّقِينَ فِي جَنَّاتٍ وَعُيُونٍ ﴿٤٥﴾

Terjemahanya :

“Sesungguhnya orang-orang yang bertakwa itu berada dalam surga (taman-taman) dan (di dekat) mata air-mata air (yang mengalir)” (Q.S. Al hijr:45)

Taman atau Surga Firdaus digambarkan sebagai suatu tempat yang dikelilingi aneka bunga, berbagai tumbuhan, harumnya wewangian yang semerbak dan serbaguna buah segar yang muncul dibalik kerimbunan pepohonan yang dibawahnya mengalir sungai-sungai.

Dalam bahasa Arab, taman dirumuskan dalam istilah jannah atau janira, raudhah, dan bustan dengan pengertian sebagai berikut:

1. Raudhah yaitu sebidang lahan subur yang mengandung air, pada umumnya mengacu pada wujud sebuah lapangan yang bukan hasil bajakan namun ditutupi rumput dan bunga-bunga. Terkadang merupakan suatu tempat bertemunya air, dimana tanaman semak tumbuh subur, tanpa pohon-pohon atau tanaman serba hijau, disertai kehadiran air
2. Bustan, yaitu sebuah taman yang berbunga harum atau taman dalam tembok, sebuah tempat yang bau harumnya menghimpun atau dihimpunkan. Sumber lain menjelaskan bahwa Jannah atau Janina, berarti juga taman (taman pribadi) yang kebanyakan dipakai di kawasan Tunisia (Besim Selim Hakim, 1986: 65).
3. Jenina adalah istilah Tunisia untuk istilah yang lebih populer Rawda (jamak: Riyad), merupakan bagian dari rumah besar atau istana.

## B. Studi Preseden

### 1. Paris Van Java, Bandung



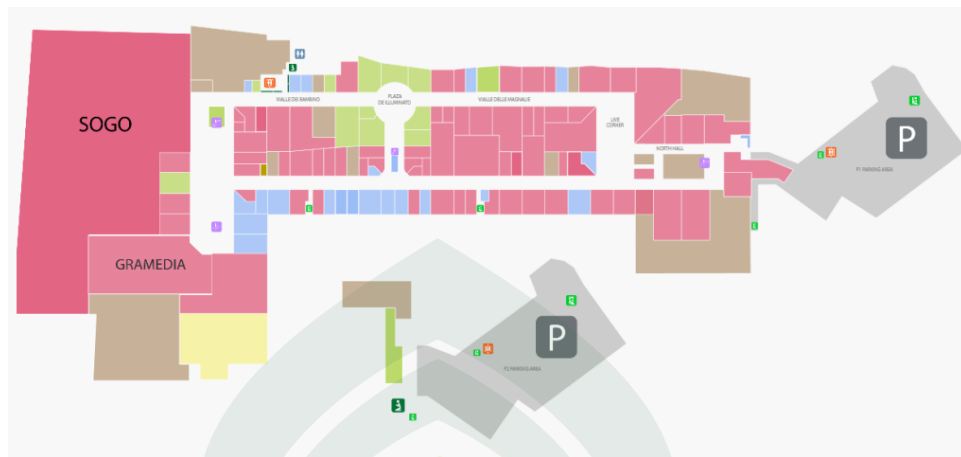
Gambar II.23. Paris Van Java

(Sumber : <http://fadhliipad.blogspot.co.id/2013/01/paris-van-java-its-bandung.html> diakses pada tanggal 6 januari 2016 jam 11.20)

Paris Van Java adalah sebuah pusat perbelanjaan yang terletak di Jalan Sukajadi No. 137-139 Bandung, Jawa Barat. diresmikan tepat pada bula juli 2006. Dengan konsep *outdoor* atau *open air*

Konsep plaza dengan respon gerai-gerai vendor di tepinya memberikan ciri khas yang diingat oleh pengunjung. Memberikan suasana yang berbeda dengan konsep pusat perbelanjaan dengan tidak terkekang oleh massa lalu. Upaya memasukkan cahaya dan sirkulasi udara alami membangkitkan jiwa dan suasana yang layak dibangun oleh fasilitas semacam ini. Memberikan kenyamanan kepada pengunjung sekaligus mengangkat potensi klimatik di wilayah tersebut. Hal yang layak dijadikan inspirasi adalah upaya eksekusi alam di dalam desain yang cerdas, mampu meningkatkan kenyamanan dan impresi arsitektur dalam desain.

Paris Van Java (PVJ) adalah mal yang terbagi menjadi *first floor*, *ground floor*, *upper ground* serta *lower ground* dengan salah satu departement store terbaik di Indonesia, Sogo Department Store di lantai teratas. Fasilitas lainnya yang cukup menjadi daya tarik adalah pasar swalayan, toko buku, serta bioskop. Selain itu, di Paris Van Java Mall juga berjejer kafe-kafe yang menggugah selera, dimulai dari counter sushi di paling kiri hingga restoran King Duck di paling kanan.



Gambar II.24. Denah Tapak Paris Van Java

(Sumber : <http://www.parisvanjava.id/map> diakses pada tanggal 6 januari 2016 jam 11.35)

Selain itu, terdapat juga wahana *Skyfield*, sebuah ladang dan taman buatan seluas 2.000 m<sup>2</sup> di mana terdapat taman kupu-kupu yang memiliki ratusan jenis spesies, hamparan taman bunga, area persawahan yang sudah ditanami padi, kandang sapi perah, hingga kolam ikan dan kura-kura.



Gambar II.25. Wahana *Skyfield* Paris Van Java

(Sumber : <https://sebandung.com/2015/07/3-spot-paris-van-java-mall-yang-menjadi-tujuan-tempat-wisata-di-bandung/> diakses pada tanggal 6 januari 2016 jam 11.57)

## 2. Rumah Mode



Gambar II.26. Rumah Mode Bandung

(Sumber : <http://mohdzarin.com/blog/belanja-di-rumah-mode-bandung/> diakses pada tanggal 25 Juni 2015 jam 22.09)

Rumah mode ini terletak di Jalan Dr. Setiabudi Nomer 41, Bandung. Rumah mode memiliki konsep *one stop shopping* dimana dalam satu tempat bisa menyediakan aneka macam busana atau pakaian yang sedang tren-trennya, dimana untuk memenuhi kebutuhan lain selain pakaian juga tersedia.

Penggagas usaha Rumah *Mode factory outlet* adalah Bapak Hario Aldi Adhisaputra bermula dari suatu hobi dan berbekal talenta yang dimilikinya, ditambah dengan pendidikan formal di bidang desain lulusan Tata Whidi Budiharjo *School of Design* di Bandung dan *School of Design* di Singapura. Tujuan Rumah *Mode factory outlet* ini adalah untuk menyediakan pakaian, selain barang-barang sisa ekspor yang ditawarkan Rumah Mode juga merupakan butik pakaian untuk pria dan wanita yang murah dengan mengutamakan pelayanan dan kenyamanan berbelanja bagi para pelanggannya.

Di tempat ini, pengunjung tidak semata seperti pergi ke toko untuk berbelanja pakaian, tetapi sekaligus bisa menikmati suasana rumah dengan pekarangan dan taman yang luas. Bahkan, juga tersedia arena bermain untuk anak-anak. Konsep pelayanan inilah yang menjadi ciri khas dari usaha ritel tersebut, sudah dipastikan banyak orang yang mengetahui tempat berbelanja seperti ini selain dari pelayanan yang di berikan produk-produknya juga telah banyak menghiasi majalah-majalah.



Gambar II.27. Area Sekitar Rumah Mode

(Sumber : <http://mohdzarin.com/blog/belanja-di-rumah-mode-bandung/> diakses pada tanggal 25 Juni 2015 jam 22.09)

Selain ruangan belanja yang luas, *factory outlet* terbesar di Bandung ini juga mempunyai fasilitas lain yang dapat digunakan pengunjung, seperti Lahan parkir yang luas, *coffee shop*, taman dengan bangku santai, restoran, kolam air mancur, interior bersuasana tradisional, ATM, pijat refleksiologi, *bakery*, *café*, toilet, musholla, stand penjualan tiket Trans Studio Bandung. Semua ini disediakan untuk memanjakan pelanggan dan digedung baru ini juga dijadikan tempat kerja para karyawan untuk memproduksi pakaian desain Rumah Mode.



Gambar II.28. Fasilitas Penanda

(Sumber : <http://mohdzarin.com/blog/belanja-di-rumah-mode-bandung/> diakses pada tanggal 25 Juni 2015 jam 22.09)



### 3. Orchard Road, Singapore



Gambar II.29. Orchard Road Singapura.

(Sumber: <https://www.panpacific.com/en/hotelsresorts/singapore/orchard/stay/destination.html> diakses pada tanggal 06 Januari 2016 jam 10.33)

Orchard road adalah salah satu *great shopping street* di dunia. Orchard road mewadahi keragaman jenis perbelanjaan, kuliner dan hiburan dalam suasana tropis.



Gambar II.30. Peta Orchard Road Singapura.

(Sumber: <http://www.ar.itb.ac.id/digilib/wp-content/uploads/2011/12/bab2-b.pdf> diakses pada tanggal 06 Januari 2016 jam 10.50)

Orchard Road menyediakan kergaman retail dan *outlet food and beverage* , Serta Menghadirkan ruang pertunjukkan seni dan event publik berupa panggung. Orchard juga menyediakan *art gallery* dan mengintegrasikan 17 jenis seni ke dalam ruang.

Kawasan ini mempertahankan titik panoramik kota dengan penambahan fasilitas publik dan budaya, salah satunya dengan cara menyuntikkan elemen budaya ke pengalaman belanja.

Ruang terbuka hijau dibentuk di sepanjang pedestrian mall dari ION Orchard ke Meritus Mandarin Hotel.



Gambar II.31. Ruang Terbuka Kawasan Orchard Road

(Sumber: <https://www.pinterest.com/pin/407857309975975173/> diakses pada tanggal 6 januari 2016 jam 10.55)

#### 4. Kawasan Koen-Dori, Shibuya Jepang



Gambar II.32. Koen-Dori, Shibuya Jepang

(Sumber : [www.google.com/](http://www.google.com/) diakses pada tanggal 6 januari 2016 jam 12.20)

Shibuya berlokasi di antara Jalan Bunkamura-dori dan Koen-dori adalah pusat mode pemuda dan budaya Jepang, Shibuya juga terkenal dengan iconic patung anjing Hachiko dan Shibuya Cross (*busiest pedestrian crossing in the world*).

Hachiko Square sendiri dikenal sebagai salah satu meeting point favorit di Shibuya. Dari Hachiko Square, Anda pun dapat langsung melihat jalur zebra cross simpang 5 yang terkenal dan selalu dipadati oleh pejalan kaki. Jalur zebra cross ini dikelilingi oleh berbagai *big screen* yang menayangkan bermacam acara, umumnya informasi launching album terbaru, video clip artis tertentu, dan informasi yang berkaitan dengan musik dan komersial. Berbagai gedung ternama pun dapat dilihat langsung

dari Hachiko Square, mulai dari pusat perbelanjaan ternama Shibuya 109, Q-Front (dimana terdapat Starbucks dan *video screen* berukuran super besar),



Gambar II.33. Koen-Dori, Shibuya

(Sumber : [www.wikipedia.org](http://www.wikipedia.org) pada tanggal 6 januari 2016 jam 12.22)

Di daerah ini berderet aneka toko, mulai dari toko musik, toko fashion, restoran cepat saji, sampai game center. club malam, bahkan museum juga terdapat disini

### C. Resume Studi Preseden

Data hasil studi banding dijadikan sebagai pendekatan perencanaan dan perancangan pada kawasan mode tekstil dengan penekanan arsitektur lansekap menggunakan kriteria teori elemen perkotaan oleh Hamid Shirvani sebagai berikut:

Tabel 2.3 Tabel Resume Studi Preseden

KRITERIA	PARIS VAN JAVA BANDUNG	RUMAH MODE BANDUNG	ORCHAD ROAD, SINGAPORE	KOEN-DORI, SHIBUYA JEPANG	KAWASAN MODE TEKSTIL MAKASSAR
<b>Tata Guna Lahan</b> ( <i>Land use</i> )	Peruntukan lahan sebagai publik space, yaitu berupa pusat perbelanjaan dengan berbagai fasilitas.	Peruntukan lahan sebagai, publik space, khususnya wisata belanjaproduk fashion.	Peruntukan lahan sebagai publik space, kegiatan bisnis, belanja, kuliner dan hiburan.	Peruntukan lahan sebagai publik space, kegiatan bisnis dll.	Peruntukan lahan sebagai, publik space, kegiatan edukasi dan wisata belanja.
<b>Bentuk dan Massa Bangunan</b> ( <i>Building Form and Massing</i> )	<ul style="list-style-type: none"> <li>Lahan bermassa banyak dengan konsep bangunan yang kental dengan desain Eropa..</li> <li>Ketinggian bangunan 1-4 lantai,</li> <li>Jarak antara bangunnan sangat rapat.</li> </ul>	<ul style="list-style-type: none"> <li>Pola bangunan dibuat bermassa dengan interior bersuasana tradisional.</li> <li>Ketinggian, bangunan tidak lebih dari 1 lantai</li> <li>Jarak antar bangunan tidak begitu rapat</li> </ul>	<ul style="list-style-type: none"> <li>Lahan bermassa banyak dengan konsep arsitektur modern.</li> <li>Ketinggian bangunan lebih dari 1 lantai</li> <li>Jarak antara bangunnan sangat rapat.</li> </ul>	<ul style="list-style-type: none"> <li>Lahan bermassa banyak dengan konsep arsitektur modern.</li> <li>Ketinggian bangunan lebih dari 1 lantai</li> <li>Jarak antara bangunnan sangat rapat.</li> </ul>	<ul style="list-style-type: none"> <li>Massa bangunan mengikuti pola tata lahan</li> <li>Ketinggian, bangunan tidak lebih dari 1 lantai</li> <li>Jarak antar bangunan memiliki space</li> </ul>
<b>Sirkulasi dan Parkir</b> ( <i>Sirculation and parking</i> )	<ul style="list-style-type: none"> <li>Sirkulasi dalam kawasan menggunakan jalur dua arah dengan ME dan SE berada.</li> </ul>	Tersedia lahan parkir yang luas.	Sirkulasi tapak menggunakan dua jalur.	Sirkulasi tapak menggunakan dua jalur.	Sirkulasi dalam tapak menggunakan dua jalur. Menyediakan ruang untuk lahan parkir yang

	<ul style="list-style-type: none"> <li>Lahan parkir dibagi menjadi dua.dengan kapasitas yang cukup memadai.</li> </ul>				cukup luas.
<b>Ruang Terbuka (Open Space)</b>	<ul style="list-style-type: none"> <li>Terdapat beberapa ruang terbuka atau taman di dalam kawasan yang cukup luas .</li> <li>Terdapat beraneka ragam jenis vegetasi dalam kawasan</li> </ul>	<ul style="list-style-type: none"> <li>Ruang terbuka terletak pada bagian tengah, dengan taman yang luas yang dilengkapi kolam.</li> <li>Vegetasi cukup baik karena lokasi yang masih asri.</li> </ul>	Ruang terbuka hijau di bentuk sepanjang pedestrian dengan penambahan vegetasi.	Ruang terbuka hijau di bentuk sepanjang pedestrian dengan penambahan vegetasi.pada sisi pedestrian	Kawasan mode tekstil diupayakan lebih mendominasi ruang terbuka untukmendukung lansekap kawasan.
<b>Jalur Pedestrian (Pedestrian ways)</b>	Pedestrian menggunakan pola linier	Pedestrian menggunakan pola spiral, dengan konsep koridor terbuka pada satu sisi bidang.	Pedestrian menerapkan konsep koridor terbuka pada satu sisi bidang.	Pedestrian menerapkan konsep koridor terbuka pada satu sisi bidang.	Pedestrian dibuat dengan dua konsep koridor yang menggunakan material paving block.
<b>Penanda (Signage)</b>	<ul style="list-style-type: none"> <li>Pintu gerbang sebagai signage kawasan</li> <li>Papan nama pada setiap bangunan dalam kawasan sebagai pemberi kejelasan informasi usaha</li> </ul>	<ul style="list-style-type: none"> <li>Pintu gerbang sebagai signage kawasan</li> <li>Terdapat papan nama usaha di setiap bangunan rumah makan</li> </ul>	Penanda di sekitar kawasan didominasi oleh penanda rambu lalu lintas.	<ul style="list-style-type: none"> <li>Terdapat patung haciko sebagai salah satu penanda kawasan</li> <li>Terdapat big screen di sekaliIng jalan.</li> </ul>	Penanda/Signage dibuat bervariasi yaitu dari material beton dan beberapa dibuat dari material papan kayu.
<b>Aktifitas pendukung (Actifity support)</b>	Di dalam kawasan terdapat taman buatan dengan berbagai macam aktifitas didalamnya.	Di dalam kawasan terdapat pijat refleksiologi dan stand penjualan tiket Trans Studio Bandung.	Di dalam kawasan terdapat art gallery yang mengintegrasikan 17 jenis seni	Di dalam kawasan terdapat toko musik, game center., bahkan museum	Di dalam kawasan terdapat kebun serat dan area bermain anak sebagai hiburan dan edukasi.

(Sumber : Olah Data, 2015)

## **BAB III**

### **TINJAUAN UMUM**

#### **A. Tinjauan Khusus Kota Makassar**

##### **1. Kondisi Fisik dan Non Fisik Kota Makassar**

###### **a. Geografi**

Dari data Badan Pusat Statistik Kota Makassar pada Makassar dalam Angka 2013 menyatakan bahwa Kota Makassar terletak antara 119°24'17'38'' Bujur Timur dan 5°8'6'19' Lintang Selatan yang berbatasan pada:

- 1) sebelah utara Kabupaten Maros
- 2) sebelah timur Kabupaten Maros
- 3) sebelah selatan Kabupaten Gowa
- 4) sebelah barat Selat Makassar

Kota Makassar mempunyai posisi strategis karena berada di persimpangan jalur lalu lintas dari arah selatan dan utara dalam propinsi Sulawesi, dari wilayah kawasan Barat ke wilayah selatan Indonesia.

Luas wilayah Kota Makassar tercatat 175,77 km<sup>2</sup> yang meliputi 14 kecamatan dan memiliki 143 kelurahan. Di bagian utara Kota terdiri dari Kecamatan Biringkanaya, Tamalanrea, Tallo dan Ujung Tanah. Di bagian selatan terdiri dari Kecamatan Tamalate dan Rappocini. Di bagian timur terdiri dari Kecamatan Manggala dan Panakkukang. Di bagian barat terdiri dari Kecamatan Wajo, Bontoala, Ujung Pandang, Makassar, Mamajang dan Mariso.

Berdasarkan topografinya, Kota Makassar memiliki ciri-ciri sebagai berikut:

- 1) tanah relatif datar
- 2) bergelombang
- 3) berbukit

4) berada pada ketinggian 0–25 m di atas permukaan laut dengan tingkat kemiringan lereng berada pada kemiringan 0-15%.

Sementara itu, dilihat dari klasifikasi kelerengannya, menunjukkan bahwa kemiringan 0-2%=85%; 2-3%=10%; 3-15%=5%. Hal ini memungkinkan Kota Makassar berpotensi pada pengembangan pemukiman, perdagangan, jasa, industri, rekreasi, pelabuhan laut dan fasilitas penunjang lainnya.

b. Iklim

Iklim Kota Makassar termasuk iklim tropis dengan curah hujan tahunannya berkisar 2.561 mm<sup>3</sup>, dimana jumlah hari hujan di Kota Makassar pada tahun 2013 sebanyak 128 hari, bulan basah umumnya terjadi pada bulan Januari, Februari, Maret dan terendah pada bulan Agustus, September dan Oktober. (Buku Saku Kota Makassar)

Berdasarkan pencatatan Stasiun Meteorologi Maritim Paotere, secara rata-rata kelembaban udara sekitar 78%, temperatur udara sekitar 21,2°-33,2°c, dan rata-rata kecepatan angin 4,1 knot.

Pesatnya perkembangan Kota Makassar sebagai Kota metropolitan di Kawasan Timur Indonesia berpengaruh terhadap kualitas udara Kota. Penyumbang buangan di udara diantaranya berasal dari emisi kendaraan bermotor, industri, dan pembakaran-pembakaran lainnya. Partikel sumber pencemar di udara yang merupakan sisa hasil pembakaran diantaranya karbon monoksida (CO), sulfur dioksida (SiO<sub>2</sub>), hidrogen sulfida (H<sub>2</sub>S) timah hitam (Pb), nitrogen dioksida (NO<sub>2</sub>), debu. Di beberapa titik, kualitas udara yang dihirup menunjukkan telah melampaui ambang baku mutu yang ditetapkan. Kondisi kualitas udara di Kota Makassar di beberapa titik tersebut tergolong tercemar contohnya di kawasan pusat perbelanjaan dan daerah padat lalu lintas. Tingginya pergerakan dan kepadatan kendaraan bermotor serta kurangnya ruang terbuka hijau menjadi simpul utama pencemaran udara di Kota Makassar.

c. Kependudukan

Sebagai kota yang berperan dalam roda perekonomian, di kawasan Timur Indonesia, Kota ini menjadi salah satu tujuan utama migrasi penduduk. Aktivitas ini berpengaruh terhadap jumlah penduduk. Masalah kependudukan sangat penting, karena sumber daya manusia berperan penting dalam pencapaian sasaran pembangunan.

Tabel 3 1 Jumlah dan Laju pertumbuhan penduduk Kota Makassar

<b>Kode Wilayah</b>	<b>Kecamatan</b>	<b>2012</b>	<b>2013</b>	<b>Laju Pertumbuhan Penduduk 2004-2013</b>
010	Mariso	54.616	55.431	0,93
020	Mamajang	60.394	61.294	0,45
030	Tamalate	152.197	154.464	2,08
031	Rappocini	142.958	145.090	1,62
040	Makassar	82.907	84.143	0,54
050	Ujung Pandang	28.637	29.064	0,51
060	Wajo	35.011	35.533	0,45
070	Bontoala	61.809	62.731	1,09
080	Ujung Tanah	48.382	49.103	1,21
090	Tallo	135.315	137.333	1,94
100	Panakkukang	134.548	136.555	1,09
101	Manggala	118.191	122.838	2,98
110	Biringkanaya	128.731	130.651	3,57
111	Tamalanrea	89.143	90.473	1,15

Sumber: Badan Pusat Statistik kota Makassar, 2013

Tabel jumlah penduduk diatas, menunjukkan bahwa konsentrasi jumlah penduduk tertinggi terdapat di Kecamatan Tamalate sebesar 152.197 jiwa, sedangkan jumlah penduduk yang terendah terdapat di Kecamatan Ujung Pandang sebesar 28.637 jiwa.



Dari jumlah keseluruhan penduduk yang ada di Kota Makassar pada tahun 2011 yaitu 1.253.656 jiwa, dengan tingkat kepadatan penduduk rata-rata dari kota ini sebesar 7132 jiwa per km<sup>2</sup>.

Dari segi jumlah usia angkatan kerja, di kota ini secara signifikan tumbuh kurang lebih 3% setiap tahunnya. Pertumbuhan ini tidak lain dipicu oleh angka usia angkatan kerja yang tumbuh semakin besar yang diikuti oleh tingkat pertumbuhan penduduk tiap tahunnya sebesar 1,1%. Disamping tingkat urbanisasi angkatan kerja yang juga tumbuh seiring dengan semakin besarnya daya tarik kota mendorong mereka datang mencari kerja ataupun menuntut ilmu ke Kota Makassar.

d. Ekonomi

Struktur ekonomi di Kota Makassar diklasifikasikan ke dalam 8 sektor, yaitu :

- 1) Sektor pertanian
- 2) Sektor kelautan dan perikanan
- 3) Pertambangan dan penggalian
- 4) Perdagangan, hotel dan restoran
- 5) Perindustrian
- 6) Pariwisata
- 7) Energi listrik dan air bersih
- 8) Sektor perhubungan dan komunikasi

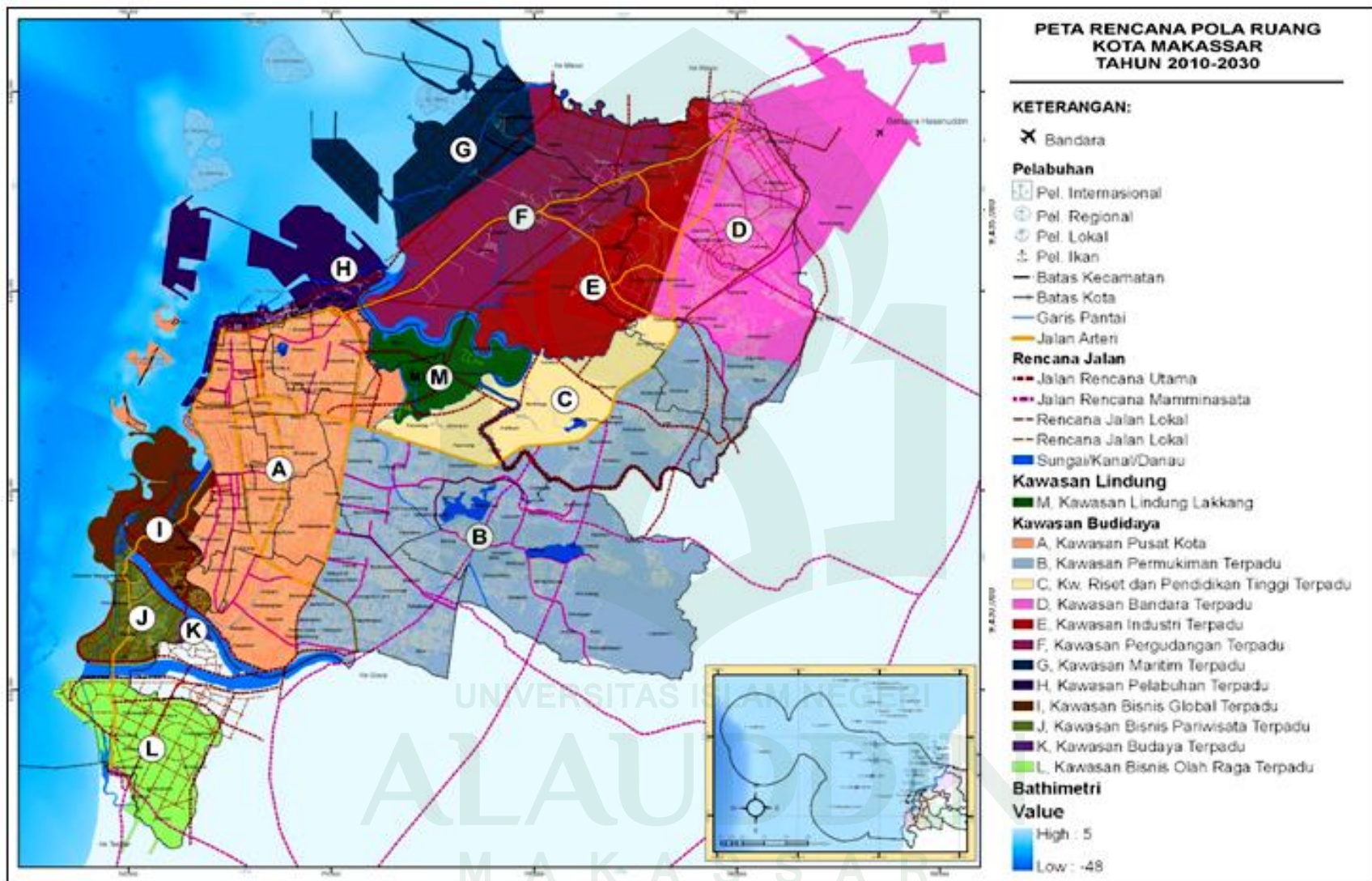
2. Rencana Umum Tata Ruang Kota Makassar (RTRW)

Rencana Umum Tata Ruang Kota atau RTRW Kota Makassar mengacu pada peraturan daerah kota Makassar Tahun 2010-2030, tentang rencana tata ruang Kota Makassar. Peraturan dan pedoman ini disusun berdasarkan:

- a. Pemanfaatan ruang bagi semua kepentingan secara terpadu, serasi, selaras, seimbang, berdaya guna, berhasil guna, berbudaya dan berkelanjutan.
- b. Keterbukaan, persamaan, keadilan, dan perlindungan hukum.

Sesuai dengan karakteristik fisik dan perkembangannya, Makassar dibagi atas 12 (dua belas) Kawasan Terpadu dan 7 (tujuh) Kawasan Khusus sebagaimana tercantum pada Gambar 1 Lampiran Peraturan Daerah ini, dengan kebijakan pembangunan untuk masing-masing wilayah pengembangan sebagai berikut:





Gambar III.1. Rencana Pola Tata Ruang Kota Makassar

(Sumber: <http://www.darimakassar.com/> dimodifikasi tanggal 25November 2015)

- a. Wilayah Pengembangan (WP) II di bagian bawah Sungai Tallo, tepatnya dibagian timur dari Jalan Andi Pengeran Pettarani sampai dengan batas bagian bawah dari Sungai Tallo, dengan dasar kebijakan utamanya mengarah pada pengembangan kawasan pemukiman perkotaan secara terpadu dalam bingkai pengembangan sentra primer baru bagian timur kota;
- b. Wilayah Pengembangan (WP) III pusat kota, tepatnya berada pada sebelah barat dari Jalan Andi Pengeran Pettarani sampai dengan Pantai Losari dan batas bagian atas dari Sungai Balang Beru (Danau Tanjung Bunga), dengan dasar kebijakan utamanya mengarah pada kegiatan revitalisasi Kota, pengembangan pusat jasa dan perdagangan, pusat bisnis dan pemerintahan serta pengembangan kawasan pemukiman secara terbatas dan terkontrol guna mengantisipasi semakin terbatasnya lahan kota yang tersedia dengan tanpa mengubah dan mengganggu kawasan dan atau bangunan cagar budaya.
- c. Wilayah Pengembangan (WP) IV di bagian bawah Sungai Balang Beru (Danau Tanjung Bunga), tepatnya batas bagian bawah dari sungai Balang Beru sampai dengan batas administrasi Kabupaten Gowa, dengan dasar kebijakan utamanya mengarah pada pengembangan kawasan secara terpadu untuk pusat kegiatan kebudayaan, pusat bisnis global terpadu yang berstandar internasional, pusat bisnis dan pariwisata terpadu dan pusat olahraga terpadu yang sekaligus menjadi sentra primer baru bagian selatan kota.
- d. Wilayah Pengembangan (WP) V Kepulauan Spermonde Makassar, dengan dasar kebijakan utamanya yang diarahkan pada peningkatan kegiatan pariwisata, kualitas kehidupan masyarakat nelayan melalui peningkatan budidaya laut dan pemanfaatan sumber daya perikanan dengan konservasi ekosistem terumbu karang.

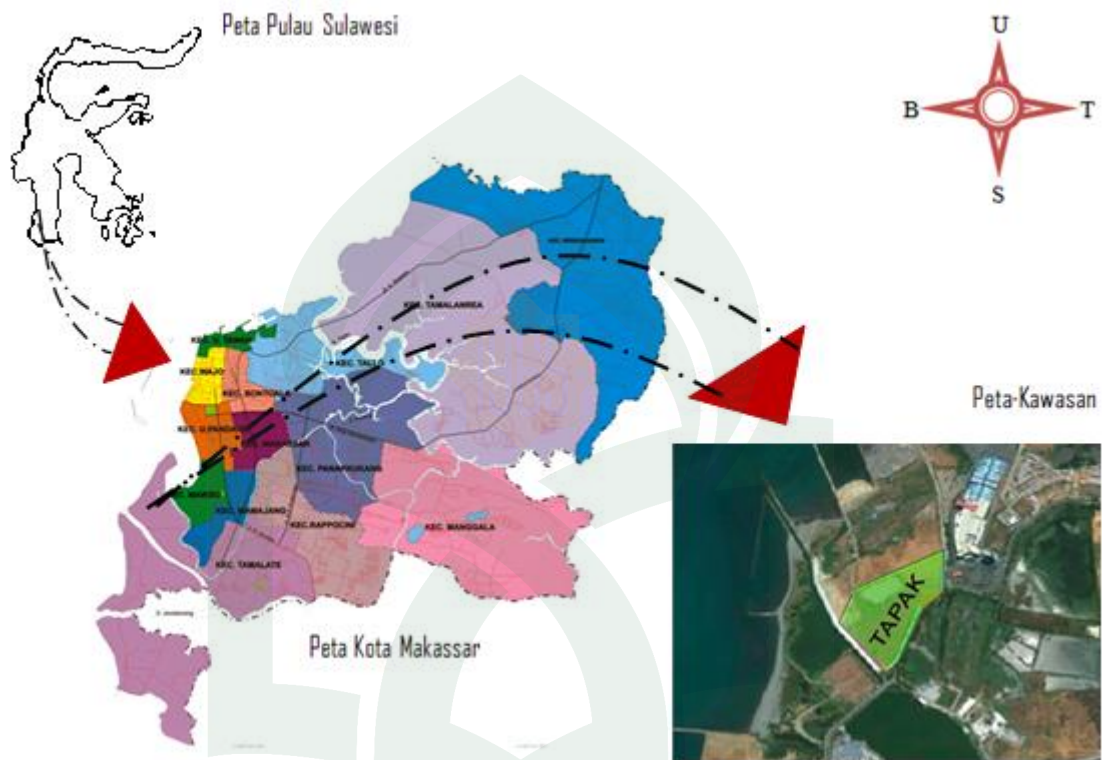
Kawasan Pengembangan Terpadu Kota Makassar, berdasarkan Rencana Umum Tata Ruang Kota terdiri atas :

- a. Kawasan pusat Kota, yang berada pada bagian tengah barat dan selatan Kota mencakup wilayah Kecamatan Wajo, Bontoala, Ujung Pandang, Mariso, Makassar, Ujung Tanah dan Tamalate;
- b. Kawasan permukiman terpadu, yang berada pada bagian tengah pusat dan timur Kota, mencakup wilayah Kecamatan Manggala, Panakukang, Rappocini dan Tamalate;
- c. Kawasan pelabuhan terpadu, yang berada pada bagian tengah barat dan utara Kota, mencakup wilayah Kecamatan Ujung Tanah dan Wajo;
- d. Kawasan bandara terpadu, yang berada pada bagian tengah timur Kota, mencakup wilayah Kecamatan Biringkanaya dan Tamalanrea;
- e. Kawasan maritim terpadu, yang berada pada bagian utara Kota, mencakup wilayah Kecamatan Tamalanrea;
- f. Kawasan industri terpadu, yang berada pada bagian tengah timur Kota, mencakup wilayah Kecamatan Tamalanrea dan Biringkanaya;
- g. Kawasan pergudangan terpadu, yang berada pada bagian utara Kota, mencakup wilayah Kecamatan Tamalanrea, Biringkanaya dan Tallo;
- h. Kawasan riset dan pendidikan terpadu, yang berada pada bagian tengah timur Kota, mencakup wilayah Kecamatan Panakukang, Tamalanrea dan Tallo;
- i. Kawasan budaya terpadu, yang berada pada bagian selatan Kota, mencakup wilayah Kecamatan Tamalate;
- j. Kawasan olahraga terpadu, yang berada pada bagian selatan Kota, mencakup wilayah Kecamatan Tamalate;
- k. Kawasan bisnis dan pariwisata terpadu, yang berada pada bagian tengah barat Kota, mencakup wilayah Kecamatan Tamalate;
- l. Kawasan bisnis global terpadu, yang berada pada bagian tengah barat Kota, mencakup wilayah Kecamatan Mariso.

Berdasarkan ketentuan RTRW Kota Makassar, wilayah pengembangan yang sesuai dengan peran kawasan mode tekstil sebagai pusat kegiatan bisnis dan kebudayaan adalah wilayah pengembangan IV.

Wilayah tersebut berada di sepanjang Jl. Metro Tanjung Bunga, Kecamatan Tamalate, Kelurahan Tanjung Merdeka.

## B. Tinjauan Kecamatan Tamalate



Gambar III.2 Analisis Pemilihan lokasi kawasan mode tekstil,  
(Sumber : Google Earth, dimodifikasi tanggal 1 september 2015; jam 09.00)

### 1. Letak Geografis dan Batas Wilayah

Wilayah kecamatan Tamalate berada di bagian Selatan Kota Makassar. Secara astronomis Kecamatan ini terletak antara  $5^{\circ}10'30''$ BT dan  $119^{\circ}24'28''$ LS. Adapun wilayah-wilayah yang membatasi Kecamatan Tamalate yaitu:

- a. Sebelah utara : Kecamatan Mariso, Mamajang dan Rappocini.
- b. Sebelah timur : Kabupaten Gowa.
- c. Sebelah selatan : Kabupaten Takalar.
- d. Sebelah barat : Selat Makassar

Kecamatan ini terdiri dari 10 kelurahan dengan tiga kelurahan berada di daerah pantai dan sisanya berada di daerah bukan pantai. Kelurahan yang berada di daerah pantai yaitu Kelurahan Barombong, Tanjung Merdeka dan Maccini Sombala. Sedangkan Kelurahan yang berada di daerah bukan pantai yaitu Kelurahan Balang Baru, Jongaya, Bongaya, Pa'baeng-baeng, Mannuruki, Parang Tambung dan Mangasa.

## 2. Luas Wilayah

Luas wilayah Kecamatan Tamalate 20,21 km<sup>2</sup>. Kecamatan Tamalate dihitung sebagai Kecamatan terluas keempat di Kota Makassar. Dari luas wilayah tersebut Kelurahan Barombong memiliki wilayah terluas yaitu 7,34 km<sup>2</sup> dan Kelurahan Bongaya memiliki luas wilayah terkecil yaitu 0,29 km<sup>2</sup>.

Tabel 3 2 kelurahan di kecamatan Tamalate

No.	Kelurahan	Luas (km <sup>2</sup> )
1	Barombong	7,34 km <sup>2</sup>
2	Tanjung Merdeka	5,17 km <sup>2</sup>
3	Maccini Sombala	2,04 km <sup>2</sup>
4	Balang Beru	1,30 km <sup>2</sup>
5	Jongaya	0,91 km <sup>2</sup>
6	Bongaya	0,29 km <sup>2</sup>
7	Pa'baeng-baeng	0,53 km <sup>2</sup>
8	Mannuruki	1,54 km <sup>2</sup>
9	Parang Tambung	1,08 km <sup>2</sup>
10	Maccini	2,03 km <sup>2</sup>
<b>Luas Total</b>		<b>20,21 km<sup>2</sup></b>

Sumber: Badan Pusat Statistik kota Makassar, 2013

Secara umum dapat dikatakan bahwa ketinggian wilayah daratan Kecamatan Tamalate di atas permukaan laut (DPL) berkisar pada interval 1-6 meter.

Jarak masing-masing kelurahan ke Ibukota Kecamatan berkisar 1-10km, dengan Kelurahan Maccini Sombala sebagai kelurahan yang berada paling dekat. Hal ini dikarenakan kantor Kecamatan Tamalate berada di kelurahan tersebut. Sedangkan jarak Ibukota Kecamatan ke Ibukota Makassar berkisar  $\pm 5$  km.

### 3. Transportasi

Secara umum kondisi jalan di Kecamatan Tamalate dapat dikatakan dalam kondisi baik. Meskipun ada sedikit kerusakan namun masih dalam kewajaran, melihat jenis dan ukuran kendaraan yang senantiasa melintas di jalan tersebut.

Untuk sarana transportasi, masyarakat Kecamatan Tamalate memanfaatkan dua jenis angkutan dalam mobilitasnya di dalam wilayah ini, yaitu angkutan darat dan laut. Namun pada kenyataannya persentase penggunaan sarana angkutan laut sangat kecil mengingat semua wilayah di Kecamatan ini sudah dapat diakses melalui darat. Pemakaian sarana angkutan laut untuk mempersingkat waktu tempuh.

Tabel 3 3 Kondisi Jalan Utama kelurahan di Kecamatan Tamalate tahun 2011

No	Kelurahan	Kondisi
1	Barombong	Baik
2	Tanjung Merdeka	Baik
3	Maccini Sombala	Baik
4	Balang Beru	Baik
5	Jongaya	Baik
6	Bongaya	Baik
7	Pa'baeng-baeng	Baik



8	Mannuruki	Baik
9	Parang Tambung	Baik
10	Maccini	Baik

Sumber: Badan Pusat Statistik kota Makassar, 2013

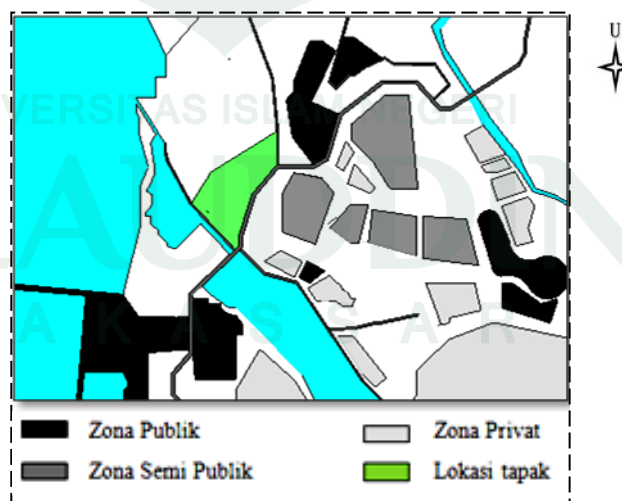
### C. Analisis Kondisi Eksisting Kawasan Mode Tekstil di Makassar

Analisis kondisi eksisting tapak terpilih kawasan mode tekstil di Kecamatan Tamalate Kota Makassar dipaparkan dengan beberapa sub poin yang mengacu pada elemen perancangan fisik perkotaan oleh Hamid Shirvani sebagai berikut:

#### 1. Analisa Tata Guna Lahan (*Land Use*)

Tata guna lahan atau *Land Use* berpengaruh terhadap hubungan antara sirkulasi dan kepadatan aktivitas atau fungsi lahan dalam suatu kawasan. Tata guna lahan perlu dipertimbangkan 2 hal yakni : pertimbangan segi umum dan aktivitas pejalan kaki yang akan menciptakan lingkungan yang lebih manusiawi.

Penggunaan lahan di lokasi eksisting dapat dilihat pada gambar di bawah ini.



Gambar III.3. Tata guna lahan sekitar lokasi kawasan mode tekstil.

(Sumber: Hasil olah data, 12 November 2015; jam 21.00)

Zona publik pada gambar memiliki fungsi sama yakni destinasi wisata. Zona yang diberi warna hitam diantaranya merupakan pusat perbelanjaan, wahana indoor dan outdoor, serta taman publik yang dapat dikunjungi bagi semua kalangan.

Zona semi publik pada sekitar kawasan mode tekstil sebagian besar merupakan lahan sawah dan bagian kecil yang lain merupakan lahan basah. Zona ini merupakan area kerja bagi warga setempat sehingga sifat lahan dianggap semi publik.

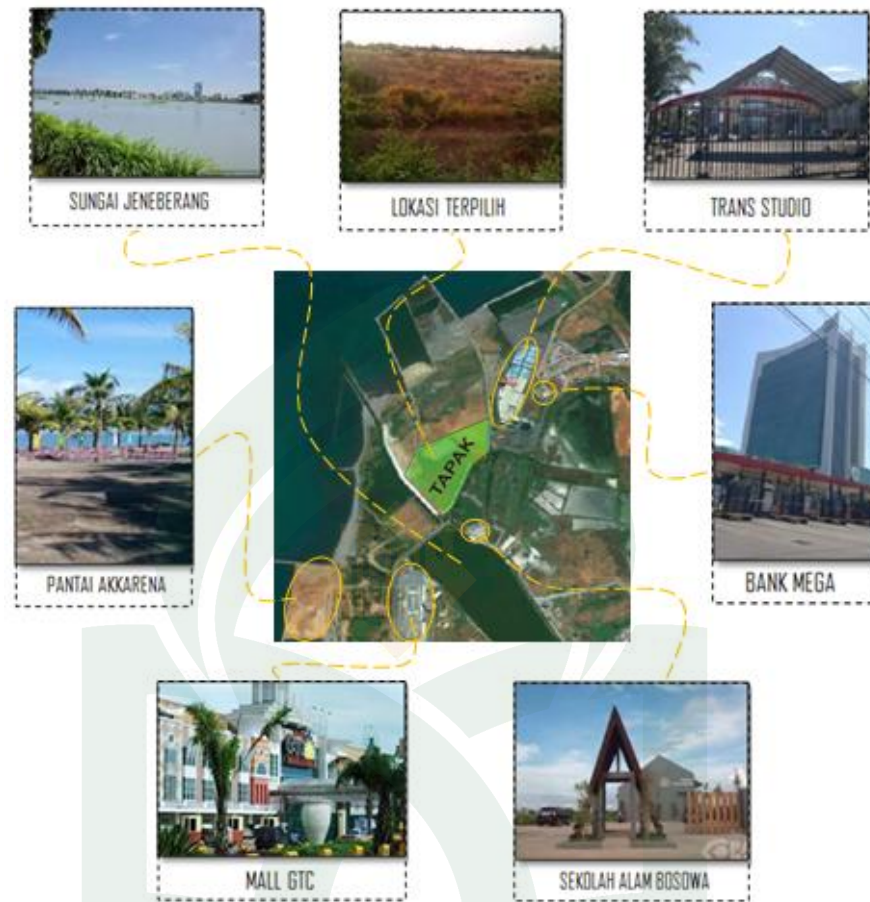
Zona privat adalah area pribadi warga yang bermukim dekat dari lokasi kawasan mode tekstil. Rumah warga pada zona ini terbilang padat antara satu massa bangunan rumah dengan bangunan lain.

## 2. Bentuk dan Massa Bangunan (*Building and Massing*)

Tata massa bangunan merupakan produk dari penyelenggaraan bangunan gedung beserta lingkungannya sebagai wujud pemanfaatan ruang, meliputi berbagai aspek termasuk pembentukan citra/karakter fisik lingkungan, besaran, dan konfigurasi dari elemen-elemen: blok, kaveling/petak lahan, bangunan, serta ketinggian dan elevasi lantai bangunan, yang dapat menciptakan dan mendefinisikan berbagai kualitas ruang kota yang akomodatif terhadap keragaman kegiatan yang ada, terutama yang berlangsung dalam ruang-ruang publik,

Bentuk dan massa bangunan ditentukan oleh ketinggian atau besarnya bangunan, penampilan bentuk maupun konfigurasi dari massa bangunannya.

Kondisi bangunan di sekitar tapak sangat beragam, hal ini disebabkan karena perbedaan fungsi bangunannya. Bangunan bermassa pada kawasan tanjung bunga hadir sebagai potensi kawasan seperti; Hotel, Mall, Bank dan penunjang wisata lain.



Gambar III.4. Potensi sekitar rencana lahan kawasan mode tekstil  
 (Sumber : Google Earth, dimodifikasi tanggal 12 November 2015; jam 22.15)

Potensi kawasan yang menunjang aktivitas pengunjung saat berada di kawasan mode tekstil adalah tempat wisata Akkarena sebagai tempat wisata pantai yang memiliki panorama yang indah. Selain itu Trans Studio Mall juga memiliki daya tarik hiburan yang menyediakan wahana bermain. Mulai dari usia anak-anak hingga dewasa dapat menikmati berbagai wahana. Keduanya dapat menjadi potensi menguntungkan dimana pengunjung dapat kembali berwisata setelah mengunjungi kawasan mode tekstil.

Bank Mega yang berada pada sisi utara kawasan untuk memudahkan pengunjung bertransaksi, bank tersebut menyediakan ATM

bersama serta pelayanan transaksi lain baik bersifat domestik maupun skala Internasional.

Sekolah alam Bosowa pada bagian timur kawasan hadir sebagai potensi pendidikan. Siswa-siswa yang belajar di sekolah alam Bosowa menjadi potensi bagi kawasan mode tekstil untuk memperoleh pengunjung lebih banyak.

Danau metro tanjung bunga yang merupakan ruang terbuka yang terletak tidak jauh dari lokasi kawasan mode tekstil. Danau ini memiliki view yang cukup menarik.

### 3. Sirkulasi dan parkir (*Sirculation and parking*)

Sirkulasi dan parkir terdiri dari jaringan jalan dan pergerakan, sirkulasi kendaraan umum, sirkulasi kendaraan pribadi, sirkulasi kendaraan informal setempat dan sepeda, sirkulasi pejalan kaki (termasuk masyarakat penyandang cacat dan lanjut usia), sistem dan sarana transit, sistem parkir, perencanaan jalur pelayanan lingkungan, dan sistem jaringan penghubung.



Gambar III.5. Kondisi jalan di sekitar tapak kawasan mode tekstil.

(Sumber : Google Earth, dimodifikasi tanggal 12 November 2015; jam 22.30)



Gambar III.6. Kondisi jalan di sekitar tapak kawasan mode tekstil.  
(Sumber: Hasil olah data, 13 November 2015; jam 10.00)

Konstruksi badan jalan menggunakan material aspal, pada jalan poros sedangkan jalan alternatif menggunakan material beton.



Gambar III.7. Alur sirkulasi kendaraan pada kawasan mode tekstil.  
(Sumber: Hasil olah data, 13 November 2015; jam 10.00).

Akses jalan raya pada sekitar tapak merupakan jalan dua arah. Pada bagian depan tapak merupakan jalan poros yang menghubungkan Kota Makassar dan Kabupaten Gowa. Pada bagian depan tapak terdapat akses alternatif dari Kecamatan Tamalate menuju Kecamatan Rappocini.

#### 4. Ruang Terbuka (*Open Space*)

Ruang terbuka (*open space*) selalu menyangkut lansekap. Elemen lansekap terdiri dari :

- 1) elemen keras (*hardscap* eseperti : jalan, trotoar, patung, bebatuan dan sebagainya)
- 2) elemen lunak (*softscape*) berupa tanaman dan air. Ruang terbuka : lapangan, jalan, sempadan sungai, green belt, taman dan sebagainya.



Gambar III.8. Open Space di sekitar tapak

(Sumber: Google Earth, dimodifikasi tanggal 13 November 2015; jam 10.15)

Terdapat danau di sekitar kawasan yang dimanfaatkan sebagai ruang terbuka. Beberapa masyarakat sekitar menggunakan danau ini sebagai tempat untuk mencari ikan dan banyak juga masyarakat yang sengaja datang hanya untuk menikmati pemandangan dari pinggir danau metro tanjung bunga ini.

#### 5. Alur Pejalan Kaki (*Pedestrian ways*)

Alur pejalan kaki pada sisi kawasan mode tekstil terdapat pada Jalan Metro Tanjung Bunga, sedangkan pada Jalan pada sisi tapak tidak tersedia.

Pedestrian perlu ditambah pada Jalan sisi tapak agar efisiensi aktifitas pada kawasan dapat dicapai. Alur pejalan kaki yang mengelilingi

sisi kawasan menguntungkan bagi pengunjung yang datang tanpa membawa kendaraan pribadi.



Gambar III.9. Kondisi Pedestrian di Sekitar tapak

(Sumber: Google Earth, dimodifikasi tanggal 13 November 2015; jam 10.15)

#### 6. Sistem Penanda (*Signage System*)

Dari segi perancangan kota, papan nama, reklame, papan informasi, sebagai sistem penanda perlu diatur agar terjalin kecocokan lingkungan, dan untuk pengurangan dampak visual negatif, serta mengurangi kebingungan dan kompetisi antara papan informasi publik dan papan reklame. Papan nama/reklame yang dirancang baik akan menambah kualitas tampilan bangunan dan memberi kejelasan informasi usaha.



Gambar III.10. Penanda di sekitar kawasan mode tekstil.

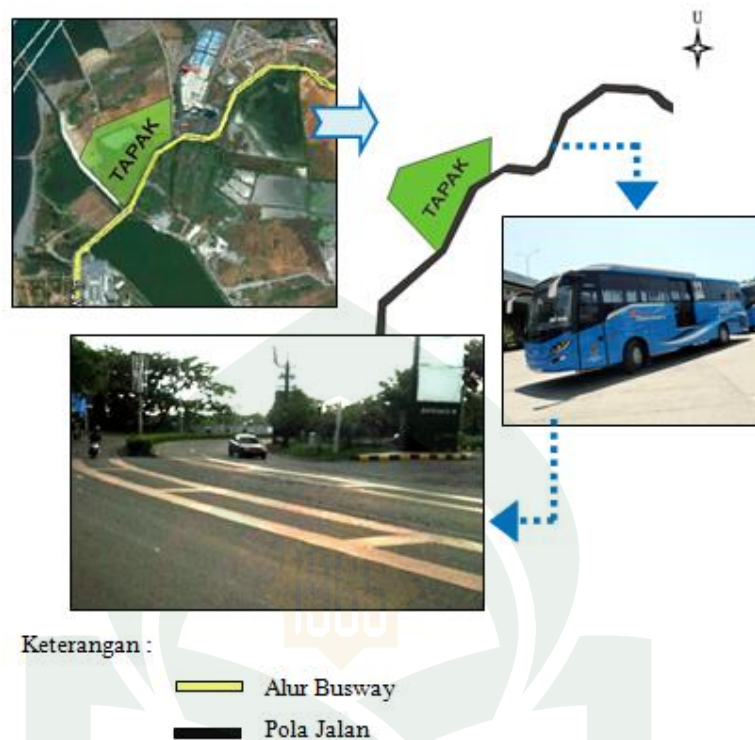
(Sumber: Google Earth, dimodifikasi tanggal 13 November 2015; jam 12.20)

Terdapat beberapa penanda di sepanjang Jalan Metro Tanjung Bunga yaitu tanda lalu lintas seperti dilarang berhenti bagi kendaraan, penanda adanya lampu lalu lintas di dekat Trans Studio Mall serta alur masuk perumahan-perumahan.

#### 7. Aktifitas Pendukung (*Actifity support*)

Pendukung kegiatan adalah semua fungsi bangunan dan kegiatan-kegiatan yang mendukung ruang publik suatu kawasan kota. Pendukung aktifitas berkembang tergantung banyaknya pengunjung di suatu tempat atau kawasan, jika kawasan tersebut ramai dengan pengunjung maka otomatis kawasan tersebut menjadi daya tarik bagi berbagai pihak untuk mendapatkan keuntungan.





Gambar III.11. Penanda di sekitar kawasan kawasan mode tekstil  
(Sumber: Google Earth, dimodifikasi tanggal 13 November 2015; jam 12.45)

Jalan poros Makassar – Gowa atau Jalan Metro Tanjung Bunga yang berada tepat di bagian depan kawasan mode tekstil merupakan alur kendaraan angkutan umum yang baru dilegalisasi pemerintah Kota Makassar yaitu busway. Busway merupakan angkutan umum berupa bus yang dapat mengangkut penumpang lebih banyak dibanding angkutan umum lain. Tarif angkutan busway juga relatif murah yakni lima ribu rupiah untuk satu kali perjalanan. Dengan demikian, akses menuju kawasan mode tekstil menjadi lebih mudah dengan adanya jalur busway.

#### D. Analisis Pengadaan Kawasan Mode Tekstil di Makassar

##### 1. Kondisi Lahan

Lokasi yang direncanakan sebagai tapak kawasan mode tekstil di Makassar merupakan lahan kosong yang berada pada dua sisi jalan yang berbeda. Tapak kawasan merupakan lahan kosong yang ditumbuhi vegetasi liar.



Gambar III.12. Kondisi dalam tapak kawasan mode tekstil  
 (Sumber: Hasil olah data, 14 Januari 2016; jam 20.00)

## 2. Pelaku Kegiatan

Dalam perancangan kawasan mode tekstil di Makassar, sasaran utama pengunjung adalah masyarakat umum yang terdiri dari penduduk asli Makassar dan penduduk dari luar Kota Makassar serta instansi-instansi dan wisatawan asing.

Tabel 3 4 Pelaku Kegiatan dalam Kawasan Mode Tekstil di Makassar

Pengunjung	Umum	Orang dewasa
		Remaja
		Anak-anak
	Khusus	Pengusaha garment
		Pengusaha Konveksi

		Rombongan sekolah kejuruan
Pengelola	Kepala Pengelola	
	Manager	
	Sekretaris	
	Kepala Unit	Bag. Informasi
		Bag. Pendidikan
		Bag. Produksi
		Bag. Promosi
		Bag. Administrasi dan keuangan
		Bag. Display
	Bagian pemeliharaan dan perawatan bangunan	
	Bagian Keamanan	
	Bagian Kebersihan	
	Bagian Karyawan	Karyawan café, perpus-takaan, toko souvenir

### 3. Jenis Kegiatan

Kegiatan yang terdapat dalam kawasan mode tekstil di Makassar ini adalah sebagai berikut:

- 1) Untuk kegiatan informasi, berupa *literature*, buku-buku serta majalah baik dari dalam maupun luar negeri.
- 2) Untuk kegiatan promosi, berupa Peragaan busana atau sering disebut *fashion show* merupakan acara yang diselenggarakan oleh para pencipta mode untuk memperlihatkan karyanya.
- 3) Kegiatan Komersial dan Pameran Busana merupakan kegiatan jual beli hasil rancangan para desainer yang telah dibuat dalam bentuk pameran dan butik.
- 4) Untuk kegiatan Produksi merupakan kegiatan pembuatan kain tekstil yang dirancang.

- 5) Untuk kegiatan edukasi dan rekreasi, berupa kegiatan yang bersifat non-formal yaitu melihat secara langsung proses pembuatan produk.
- 6) Kegiatan Pelayanan yaitu seperti foodcourt sebagai tempat istirahat dan makan para pengunjung dan pengelola.

#### 4. Fasilitas Kawasan

Untuk mencapai efektifitas kawasan mode tekstil , fasilitas kawasan harus mampu memenuhi kebutuhan pengguna dan penghuni lahan. Beberapa Fasilitas yang harus tersedia pada kawasan mode tekstil dapat dilihat pada tabel di bawah ini :

Tabel 3 5 Fasilitas Kawasan Mode Tekstil di Makassar

No	Fasilitas kawasan	Uraian Persyaratan
1.	Bangunan	Semua bangunan yang ada di taman harus memenuhi ketentuan tata bangunan dan sesuai dengan ketentuan perundangan yang berlaku. Gaya bangunan disesuaikan dengan kondisi lingkungan untuk menampilkan ciri budaya daerah.
2.	Pintu Gerbang	Pintu gerbang harus dilengkapi dengan papan nama urusan yang jelas dan mudah dibaca umum. Pintu gerbang dilengkapi dengan jalur masuk dan jalur keluar yang terpisah.
3.	Tempat Parkir	Tersedia tempat parkir kendaraan dengan luas yang cukup dan kondisi yang memadai untuk menampung kendaraan roda empat.
4.	Pertamanan	Dalam pertamanan harus tersedia : Lahan terbuka yang ditumbuhi rumput tanaman hias, atau bunga dan pohon

		peneduh. Jalan tanam dan tempat duduk.
5.	Arena Bermain Anak	Arena bermain anak harus teduh dan nyaman dan menyediakan fasilitas bermain anak yang mengandung unsur hiburan, pendidikan atau kebudayaan.
6.	<b>Fasilitas Kantor</b>	
	Kantor	Tersedia ruangan kantor / secretariat untuk pengelolaan
	Informasi	Tersedia ruang/ counter informasi dengan personil yang cukup.
	Pos Keamanan	Tersedia pos keamanan dengan personil yang memadai.
	Fasilitas Kebersihan	Tersedia tempat sampah dan petugas sampah dengan jumlah petugas yang memadai.
	Toilet	Tersedia toilet untuk pria dan wanita dengan jumlah, kondisi yang memadai.
7.	<b>Intalasi Teknik</b>	
	Air	Tersedia air bersih, baik untuk keperluan umum maupun untuk sanitasi.
	Listrik	Tersedia aliran listrik yang cukup dan harus memiliki tenaga listrik cadangan.
	Ruang Engineering	Tersedia ruangan untuk pembangkit tenaga listrik dengan bangunan yang terpisah dengan bangunan lainnya dan dilengkapi dengan alat pemadam kebakaran.
	Sistem Rioelering dan Drainase	Sistem riolering setiap bangunan harus dilengkapi oleh septictank. Drainase yang baik harus mencakup saluran

		taman dan berhubungan dengan system saluran pembuangan air umum.
	Komunikasi	Tersedia system komunikasi atau adanya wifi hotspot
	Saluran Pembuangan Air kotor / Limbah	Semua sisa-sisa air kotor / limbah harus disalurkan air secara lancar.
	Sistem Tata Suara	Harus mempunyai system tata suara yang baik dan dapat digunakan untuk pengumuman dan untuk keperluan lainnya.
	Ruang Perlengkapan / Peralatan	Tersedia ruangan cukup luas untuk penyimpanan perabot / peralatan taman.

## 5. Kebutuhan dan Besaran Ruang

### a. Kebutuhan Ruang

Kebutuhan ruang pada kawasan mode tekstil disesuaikan berdasarkan pengelompokan kegiatan, dimana sebagian besar dibagi menjadi beberapa zona, yaitu : zona pengunjung, zona pengelola, dan zona koleksi.

Tabel 3 6 Kebutuhan Ruang Kawasan Mode Tekstil di Makassar

No	Kelompok	Kebutuhan Ruang
1.	Pengunjung	Lobby Plaza Pusat penjualan tekstil ( <i>Shopping Store</i> ) Rumah Tekstil Kafe ( <i>cafe</i> ) Masjid

		<i>Lavatory</i>
2.	Pengelola	Kantor Pengelola ( <i>Main Office</i> ) Kebun Serat Gudang Balai Pertemuan
3.	Koleksi	Perpustakaan Ruang Pameran ( <i>Exhibition</i> )

(Sumber :Olah Data, 2015)

Adapun pembagian zona pada kawasan mode tekstil yang bertujuan untuk menyesuaikan hubungan antar kegiatan yang ada dalam kawasan. Berikut pengelompokan zona pada kawasan mode tekstil di Makassar:

Tabel 3 7 Kebutuhan Ruang Kawasan Mode Tekstil di Makassar

No.	Zona	Fungsi
1.	Zona Servis	Parkiran
		Ruang Instalasi
2.	Zon Publik	Plaza
		Ruang Pameran ( <i>Exhibition</i> )
		Rumah Tekstil
		Pusat penjualan tekstil ( <i>Shopping Store</i> )
		Masjid
		Kafe ( <i>cafe</i> )
		Perpustakaan
		Balai Pelatihan
		Taman bermain anak
		Jogging track
3.	Zona semi publik	Kebun serat

4.	Zona Privat	Kantor Pengelola ( <i>Main Office</i> )
		Gudang

(Sumber :Olah Data, 2015)

b. Besaran Ruang

Standar kebutuhan ruang pada bangunan yang ada pada kawasan mode tekstil yaitu mengacu pada:

1. *Neufert, Architect Data* jilid 1 dan 2 (DA).
2. Perhitungan asumsi dan Internet ( I )

Spasial kebutuhan luas yang dibutuhkan untuk kawasan mode tekstil yang disesuaikan dengan kebutuhan ruang adalah sebagai berikut :

Tabel 3 8 Besaran Ruang Exhibition

No	Kebutuhan Ruang	Kapasitas (Orang)	Standar Ruang (M <sup>2</sup> )	Sumber	Luasan Ruang (M <sup>2</sup> )
1	Lobby	100	1,6 m <sup>2</sup> /orang	DA	160
2	Resepsionis	4	0,5 – 0,65 m <sup>2</sup> /orang	DA	2,6
3	Hall	350	1,3 m <sup>2</sup> /orang	DA	455
4	Ruang Pameran	1000	0,28 m <sup>2</sup> /orang	DA	280
5	Peragaan	350	0,5 – 0,9 m <sup>2</sup> /tempat duduk	DA	315
6	Atm Center	4	0.8 m <sup>2</sup> /orang	DA	3,2
7	Urinior	4	0,5 x 0,4	DA	0,8
8	Toilet	6	1,5 x 1,9	DA	17,1
9	Wastafel	4	0,4 x 0,6	DA	0,96
Jumlah					1234
Jumlah Total (Sirkulasi 30%)					1604

(Sumber :Olah Data, 2016)



Tabel 3 9 Besaran Ruang Perpustakaan

No	Kebutuhan	Jumlah/ Kapasitas	Standar (M <sup>2</sup> )	Sumber	Luasan Ruang (M <sup>2</sup> )
1	unit meja komputer	15	0,8 x 0,6 m <sup>2</sup> /meja komputer 0,8 x 0,6 m <sup>2</sup> /kursi	DA	14,4
	rak buku	30	1,3 – 3,0 m <sup>2</sup> /rak+lorong	DA	60
3	Ruang baca	300	0,8 – 1,2 m <sup>2</sup> /orang	DA	360
4	Ruang administrasi	3	4,5 – 5 m <sup>2</sup> /orang	DA	13,5
5	Urinior	2	0,5 x 0,4	DA	0,4
6	Toilet	4	1,5 x 1,9	DA	11,4
7	Wastafel	4	0,4 x 0,6	DA	0,9
Jumlah					461
Jumlah Total (Sirkulasi 30%)					599

(Sumber :Olah Data, 2016)

Tabel 3 10 Besaran Ruang Kantor Pengelola

No	Kebutuhan Ruang	Kapasitas (Orang)	Standar Ruang (M <sup>2</sup> )	Sumber	Luasan Ruang (M <sup>2</sup> )
1	Ruang Manager	1	4.4 m <sup>2</sup> /ruang	DA	4,4
2	Ruang Wakil	1	3.1 m <sup>2</sup> /ruang	DA	3,1
3	Ruang Staff	18	2.25 m <sup>2</sup> /orang	DA	40,5
4	Ruang Karyawan	77	2.25 m <sup>2</sup> /orang	DA	173
5	Ruang rapat	20	1,2 – 2 m <sup>2</sup> /orang	DA	30
6	Ruang	45	1.5 m <sup>2</sup> /orang	DA	67,5

	Istirahat				
7	Locker	90	0.3 m <sup>2</sup> /Org	DA	27
8	Urinior	2	0,5 x 0,4	DA	0,4
9	Toilet	4	1,5 x 1,9	DA	11,4
10	Wastafel	4	0,4 x 0,6	DA	0,9
Jumlah					358
Jumlah Total (Sirkulasi 30%)					465

(Sumber :Olah Data, 2016)

Tabel 3 11 Besaran Ruang Rumah Tekstil

No	Kebutuhan Ruang	Kapasitas (Orang)	Standar (M <sup>2</sup> )	Sumber	Luasan Ruang (M <sup>2</sup> )
1	Resepsionis	2	0,5 – 0,65 m <sup>2</sup> /orang	DA	1,2
2	Hall	100	1,3 m <sup>2</sup> /orang	DA	130
3	Audio visual	50	0,5 – 0,9 m <sup>2</sup> /tempat duduk	DA	22,5
4	Ruang Gambar	-	3 x 1,7 m <sup>2</sup> /meja gambar ( 2 unit ) 0,8 x 0,6 m <sup>2</sup> /kursi (8 unit)	I	14
5	Ruang Pemintalan	-	1,5x 1,5 m <sup>2</sup> /meja (2 unit ) 0,8 x 0,6 m <sup>2</sup> /kursi (8 unit)	I	11
6	Ruang Tenun	-	2 x1,5 m <sup>2</sup> /alat tenun bukan mesin ( 2 unit ) 0,8 x 0,6 m <sup>2</sup> /kursi (2 unit)	I	11
7	Ruang	-	1,4 x 0,6 m <sup>2</sup> / alat	I	4,77

	Pewarnaan dan cuci		warna (3 unit) 1,5 x 1,5 m <sup>2</sup> / bak cuci (1 unit)		
8	Ruang Koleksi tekstil	100	1,6 m <sup>2</sup> /orang (ruang gerak)	DA	160
9	Urinator	2	0,5 x 0,4	DA	0,4
10	Toilet	4	1,5 x 1,9	DA	11,4
11	Wastafel	4	0,4 x 0,6	DA	0,9
Jumlah					367
Jumlah Total (Sirkulasi 30%)					477

(Sumber :Olah Data, 2016)

Tabel 3 12 Besaran Ruang shopping store

No	Kebutuhan Ruang	Kapasitas (Orang)	Standar Ruang (M <sup>2</sup> )	Sumber	Luasan Ruang (M <sup>2</sup> )
1	ruang gerak	50	1,6 m <sup>2</sup> /orang	DA	80
2	Kasir	2	2,5 m <sup>2</sup> /orang	DA	5
3	rak pakaian	10 rak	0,50 x 1,2 m <sup>2</sup> /rak	DA	6
4	Ruang ganti	3	1,2 x 1,2 m <sup>2</sup> /ruang	I	4,32
5	Ruang penyimpanan	3 rak	2,5 – 6,0 m <sup>2</sup> /rak	DA	15
7	Toilet	2	1,5 x 1,9	DA	5,7
8	Wastafel	2	0,4 x 0,6	DA	0,48
Jumlah					117
Jumlah Total (Sirkulasi 30%)					152
Jumlah unit ( 8 unit)					1216

(Sumber :Olah Data, 2016)

Tabel 3 13 Besaran Ruang Masjid

No	Kebutuhan Ruang	Kapasitas (orang)	Standar Ruang (M <sup>2</sup> )	Sumber	Luasan Ruang (M <sup>2</sup> )
1	Ruang Shalat	300	0.6 m x 1,2 m = 0,72m <sup>2</sup> /org	DA	108
2	Tempat wudhu	30 org	0.5 m x 0.5 m = 0.25m <sup>2</sup> /org	DA	7.5
3	R. Mihrab	1 org	6 m <sup>2</sup> / ruang	DA	6
4	Uriniur	4	0,5 x 0,4	DA	0,8
5	Toilet	6	1,5 x 1,9	DA	17,1
6	Wastafel	4	0,4 x 0,6	DA	0,9
Jumlah					140
Jumlah Total (Sirkulasi 30%)					182

(Sumber :Olah Data, 2016)

Tabel 3 14 Besaran Ruang Cafe

No	Kebutuhan Ruang	Kapasitas (orang)	Standar Ruang (M <sup>2</sup> )	Sumber	Luasan Ruang (M <sup>2</sup> )
1	Rg. Duduk	150	2 m <sup>2</sup> /orang	DA	300
2	Kasir	2	2,5 m <sup>2</sup> /orang	DA	5
3	Rg. Pelayanan	15	1,5 m <sup>2</sup> /orang	DA	6
4	Rg. Pengelola	5	1,5 m <sup>2</sup> /orang	DA	7,5
5	Gudang penyimpanan	-	15 m <sup>2</sup>	DA	15
6	Toilet	4	1,5 x 1,9	DA	11.4
7	Wastafel	8	0,4 x 0,6	DA	1,92

Jumlah	347
Jumlah Total (Sirkulasi 30%)	451

(Sumber :Olah Data, 2016)

Tabel 3 15 Besaran Ruang *Service*

No	Kebutuhan Ruang	Kapasitas (Orang)	Standar Ruang (M <sup>2</sup> )	Sumber	Luasan Ruang (M <sup>2</sup> )
1.	Ruang <i>security</i>	4	2,5 m <sup>2</sup> /orang	DA	10
2.	Gudang	-	30 m <sup>2</sup> /unit ( 2 unit)	DA	60
3	Ruang instalasi	-	70 m <sup>2</sup>	DA	70
Jumlah					140
Jumlah Total (Sirkulasi 30%)					182

(Sumber :Olah Data, 2016)

Tabel 3 16 Besaran Ruang Parkir

No	Kebutuhan Ruang	Kapasitas (orang)	Standar Ruang (M <sup>2</sup> )	Sumber	Luasan Ruang (M <sup>2</sup> )
1.	Mobil	150	L = 2.6m P = 4m Jumlah = 10,4	DA	1500
2.	Truk/Bus	6	L = 2,6 P =10 Jumlah = 26	DA	158
3.	Motor	250	L = 0.75m P = 2.25m Jumlah = 1,69m	DA	423
4.	Sepeda	20	L = 0.6m P = 1.7m Jumlah = 1,02	DA	20,4
Jumlah					2320
Jumlah Total (Sirkulasi 30%)					3016

Tabel 3 17 Presentase sirkulasi

No	Presentase	Keterangan
1	5 – 10%	Standar minimum
2	20%	Kebutuhan keluasan sirkulasi
3	30%	Kebutuhan kenyamanan fisik
4	40%	Kebutuhan kenyamanan psikologi
5	50%	Tuntutan spesifik kegiatan
6	60%	Tuntutan spesifik kegiatan
7	70 – 100%	Keterkaitan dengan banyak kegiatan

(Sumber: *Time Saver Standart of Building Type, 2<sup>nd</sup> edition* dalam kutipan Burhan, 2011)

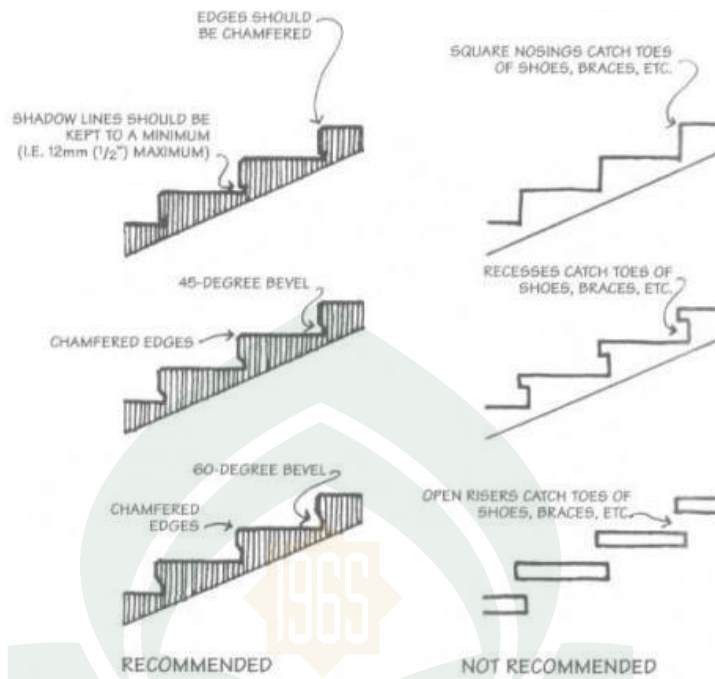
#### E. Standar Elemen Kawasan

Data dari *Time Saver for Lanscape Architecture* menyebutkan bahwa, standar spasial manusia ditentukan oleh data ergonomis, kebiasaan secara umum serta dari aturan tata guna lahan. Standar-standar yang dibutuhkan pada pembangunan kawasan mode tekstil adalah sebagai berikut:



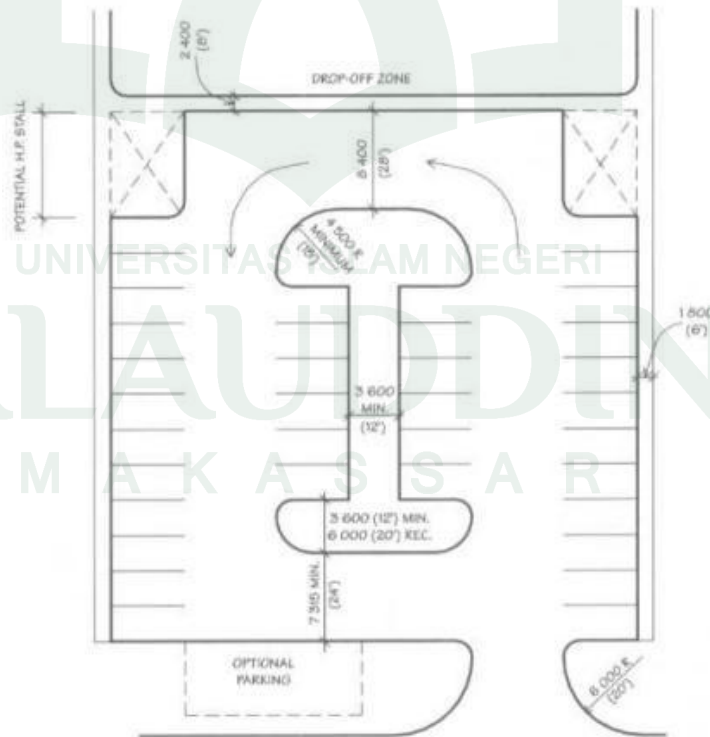
Gambar III.13. Syarat tipikal tempat duduk dinding.

(Sumber: *Time Saver for Lanscape Architecture*)



Gambar III.14. Tipe tangga *outdoor*.

(Sumber: *Time Saver for Landscape Architecture*)



Gambar III.15. Pemisahan area parkir oleh tanaman.

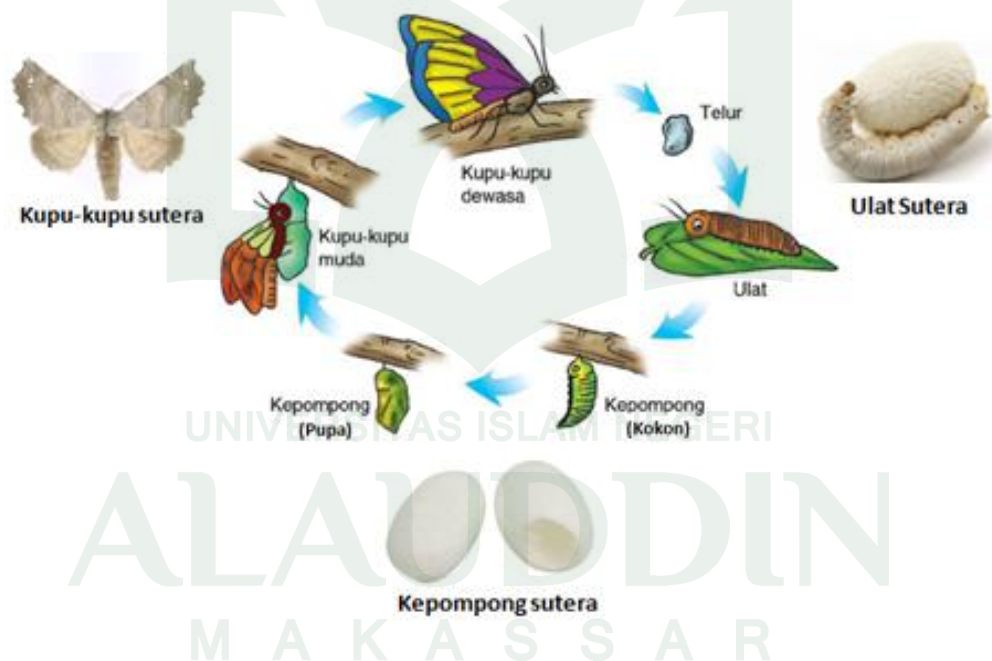
(Sumber: *Time Saver for Landscape Architecture*)

## BAB IV PENDEKATAN DESAIN

### A. Konsep Kawasan

Konsep kawasan mode tekstil secara umum mengambil filosofi dari metamorfosis kupu-kupu. Bentuk ini dipilih karena memiliki keterkaitan dengan serat sutera yang merupakan hasil dari metamorfosis ulat sutera yang dimana kain sutera ini juga adalah salah satu hasil produk tekstil lokal khas Sulawesi Selatan.

Beberapa konsep lain, sebagian kecil mengambil bentuk yang identik seperti bentuk kepompong, ulat sutera, sayap kupu-kupu dan lain-lain. Adapun beberapa alternatif bentuk yang dapat diambil dari metamorfosis kupu-kupu.



Gambar IV. 1. Alternatif bentuk kawasan

(Sumber: Olah literatur 2016)

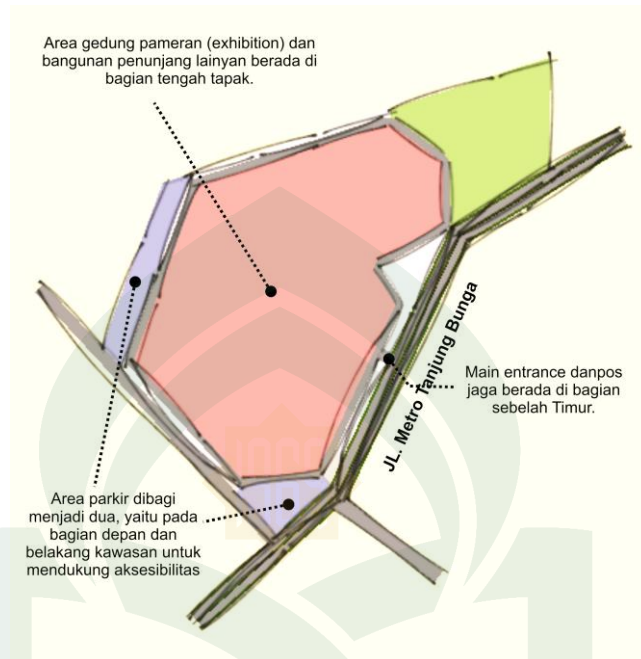
### B. Pendekatan Penataan Tapak

#### 1. Tata Guna Lahan (*Land Use*)

Tujuan dari tata guna lahan yaitu untuk mengetahui dan menentukan letak beberapa zona pada kawasan mode tekstil di Makassar.



Di bawah ini merupakan gambaran penempatan masing-masing zona pada kawasan :



Gambar IV. 2. Tata guna lahan kawasan mode tekstil  
(Sumber: Olah Desain, 15 Mei 2016)

Area parkir atau zona servis terletak pada bagian depan dan belakang kawasan untuk memudahkan pengunjung saat pertama kali masuk kawasan dan mempertimbangkan akses pengunjung. *Main entrance* terletak pada bagian tengah kawasan lebih memudahkan pengunjung masuk dari Jalan Poros Metro Tanjung Bunga.

## 2. Hubungan ruang

Konsep hubungan ruang ini dimaksudkan untuk mendapatkan suatu pola pengelompokan bangunan pada kawasan agar tercipta kemudahan dalam menentukan letak bangunan. Berikut adalah pola dasar hubungan antar kelompok bangunan dengan menggunakan diagram gelembung (*bubble diagram*) pada kawasan mode tekstil



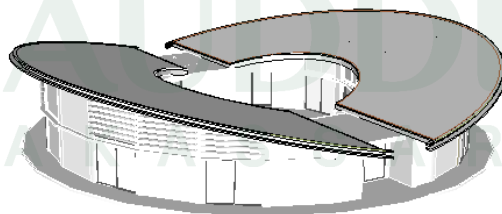
Gambar IV. 3. Pola hubungan antar bangunan  
(Sumber: Olah Desain, September 2016)

Berdasarkan analisa hubungan antar bangunan diatas, maka dibuat pula analisa tata letak bangunan yang bertujuan agar tercipta kemudahan dan kejelasan pola sirkulasi dalam kawasan mode tekstil.

### 3. Bentuk dan Massa Bangunan (*Building form and massing*)

Perancangan kawasan mode tekstil ditentukan satu bangunan yang menjadi bangunan utama pada kawasan. Rumah tekstil merupakan bangunan dari kawasan mode tekstil yang direncanakan sebagai bangunan utama yang berfungsi sebagai bangunan edukasi..


Bentuk dasar dari rumah tekstil diadopsi dari bentuk dasar kupu-kupu. Bentuk dasar kupu-kemudian di padukan dengan bentuk lingkaran sehingga membentuk suatu bangunan. seperti gambar berikut :



Gambar IV. 4. Transformasi bentuk bangunan Rumah tekstil  
(Sumber: Olah literatur Agustus 2016)

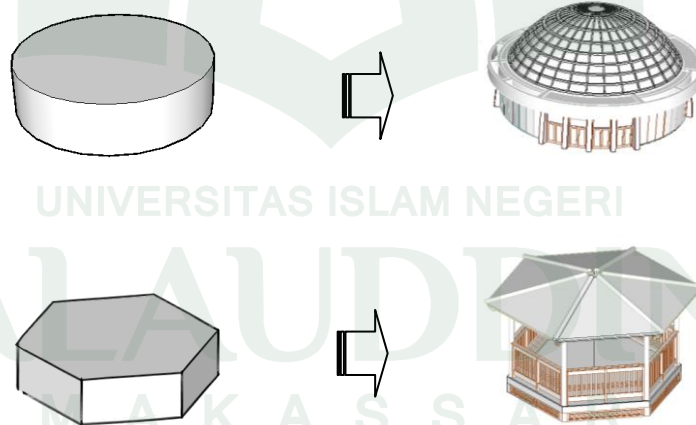
Adapun bentuk-bentuk bangunan lain yang ada pada kawasan mode tekstil di ambil dari bentuk corak tekstil geometri pada umumnya.

Bentuk geometris dipercaya menyimbolkan semangat tertentu dalam hidup orang Sulawesi Selatan.



Gambar IV. 5. Bentuk Corak Geometri yang diaplikasikan pada bangunan  
(Sumber: Olah literatur 20 April 2016)

Bentuk adopsi desain massa bangunan akan ditransformasikan kedalam bentuk block plan dan akan diaplikasikan pada kawasan mode tekstil. Desain bangunan dan bentuk block plan diilustrasikan sebagai berikut:

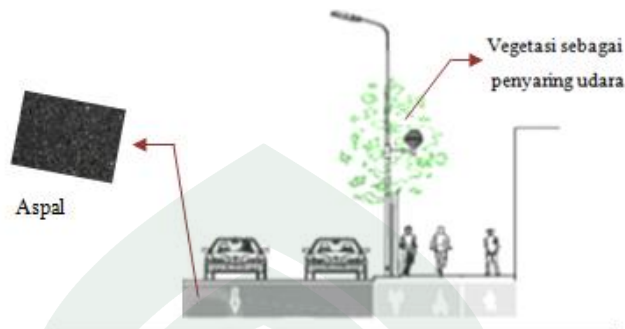


Gambar IV. 6. Bentuk adaptasi massa bangunan pada kawasan mode tekstil.  
(Sumber: Olah Desain, 20 April 2016)

#### 4. Sirkulasi dan Parkir (*Sirculation and parking*)

Pada kawasan mode tekstil, jalan utama di bagi menjadi dua jalur dengan lebar jalan 5 meter untuk masing-masing jalur. Di bagian samping

jalan ditanami pohon-pohon sebagai pengarah sekaligus pembatas jalan yang juga berfungsi untuk mengurangi polusi udara.



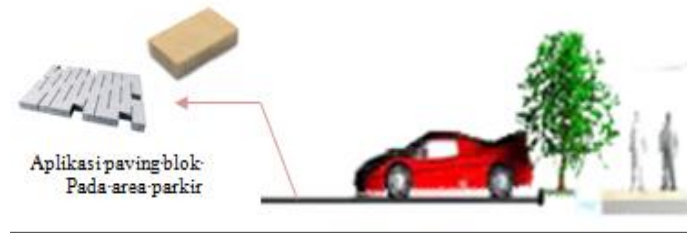
Gambar IV. 7. Sirkulasi kawasan mode tekstil  
(Sumber: Olah literatur, 18 Mei 2016)

Lahan parkir pada kawasan mode tekstil dibagi menjadi tiga bagian yakni parkir untuk kendaraan motor, mobil dan bus. Bentuk lahan parkir untuk mobil dan bus dibuat dengan kemiringan  $60^\circ$  hal ini bertujuan agar mempermudah kendaraan untuk keluar-masuk area parkir. Selain itu hal ini juga sangat efektif untuk memaksimalkan jumlah kendaraan yang ditampung.



Gambar IV. 8. Ilustrasi bentuk lahan parkir pada kawasan mode tekstil  
(Sumber: Olah literatur, 18 April 2016)

Adapun material yang digunakan pada system parkir pada kawasan mode tekstil yakni menggunakan material paving blok serta penambahan vegetasi disekitar parkir agar memberi kenyamanan bagi pengguna parkir itu sendiri.



Gambar IV. 9. Material Paving Block  
(Sumber : Olah literatur 16 April 2016)

#### 5. Ruang Terbuka (*Open space*)

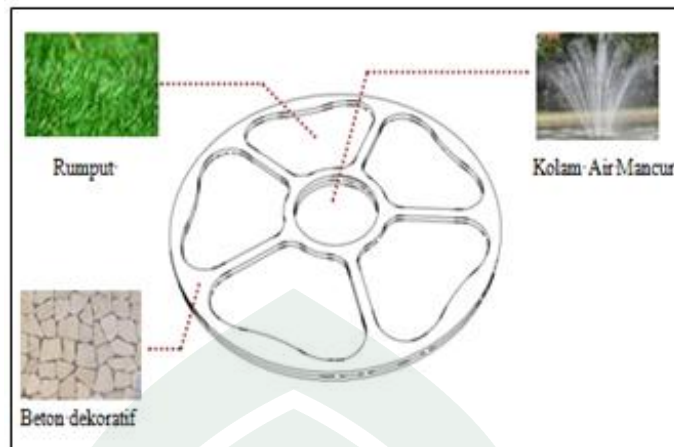
Plaza pada kawasan mode tekstil dibuat dengan menggunakan filosofi dari sayap kupu-kupu yang kemudian ditransformasi dan dikombinasi bentuk lingkaran. Bentuk Lingkaran memiliki sifat statis dan bergerak, dan stabil jika dilihat dari segala arah.

Konsep plaza berbentuk sayap kupu-kupu ini akan memberi keleluasaan bagi pengguna dalam melakukan aktifitas.



Gambar IV. 10. Filosofi plaza dari bentuk bunga  
(Sumber: Olah Desain, Agustua 2016)

Bentuk keseluruhan plaza ialah lingkaran sehingga dibutuhkan material outdoor yang fleksibel. Material yang memungkinkan untuk disusun pada area melingkar yakni beton bertekstur/beton dekoratif.



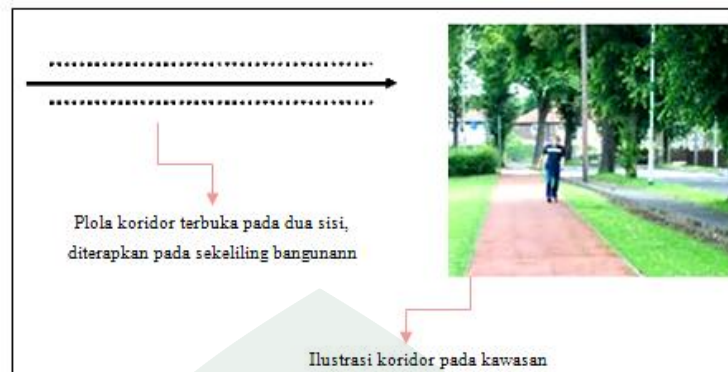
Gambar IV. 11. Bentuk dan material plaza  
(Sumber: Olah Desain, Agustus 2016)

#### 6. Jalur Pedestrian (*Pedestrian ways*)

Jalur pedestrian di dalam kawasan mode tekstil diterapkan dua pola koridor, yaitu koridor terbuka pada satu sisi bidang (*type single loaded corridor*) akan di terapkan pada bagian sekitar *exhibition* dan perpustakaan dan kantor pengelola. Sedangkan Type koridor yang terbuka pada kedua sisinya akan di terapkan pada area plaza dan balai pertemuan pedestrian lainnya.

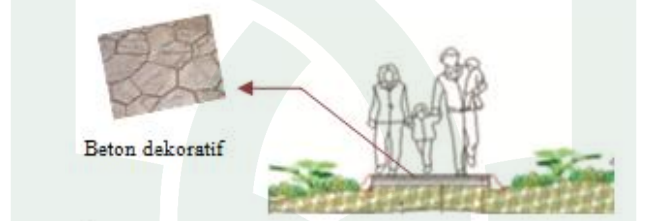


Gambar IV. 12. Type koridor yang terbuka pada satu sisi.  
(Sumber Olah literatur, 19 April 2016)



Gambar IV. 13. Type koridor terbuka pada dua sisi  
(Sumber: Olah literatur, April 2016)

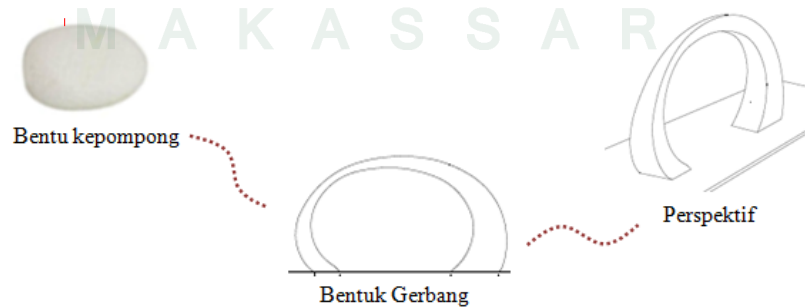
Material yang digunakan pada pedestrian adalah beton dekoratif. Material ini dipilih karena lebih fleksibel dalam menentukan pola, bentuk, dan tekstur



Gambar IV. 14. Ilustrasi pedestrian dengan material beton dekoratif.  
(Sumber: www.123rf.com diakses, April 2016)

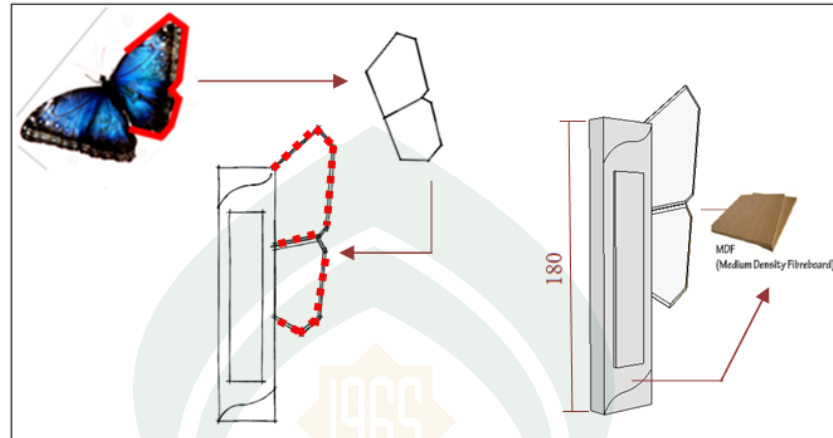
## 7. Penanda (*Signage*)

Penanda/*signage* pada gerbang utama kawasan merupakan transformasi bentuk dari sayap kupu-kupu. seperti pada gambar berikut:



Gambar IV. 15. Filosofi gerbang dari bentuk sayap kupu-kupu  
(Sumber: Olah Desain, Agustus 2016)

Seperti halnya pada gerbang, penanda/*signage* pada kawasan mode tekstil juga mengadopsi bentuk sayap kupu-kupu. Seperti pada gambar berikut :



Gambar IV. 16. Filosofi bentuk penanda pada kawasan .

(Sumber: Olah Desain, Agustus 2016)

Material yang digunakan pada penanda yaitu beton yang di padukan dengan partisi Exterior Grade MDF (*Medium Density Fibreboard*).

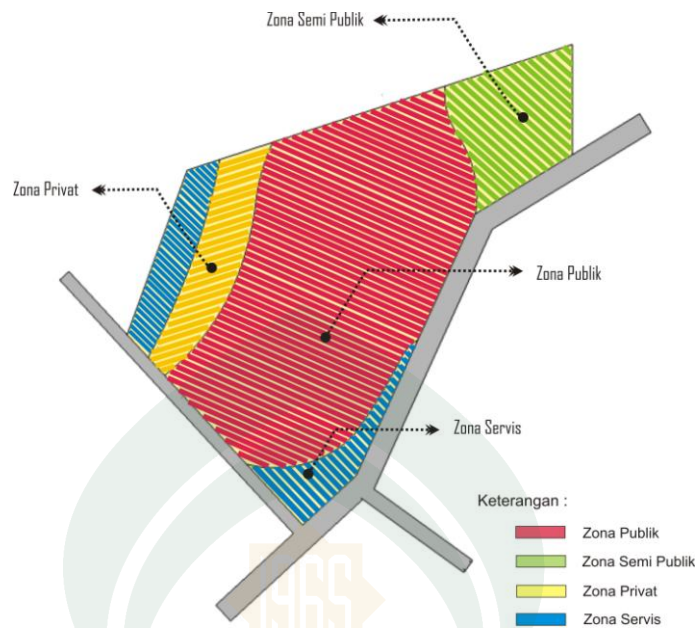
#### 8. Pendukung Aktifitas (*Actifity support*)

Kebun serat merupakan suatu fasilitas pada kawasan mode tekstil, yang bertujuan untuk memberikan kesempatan bagi para pengunjung yang ingin secara langsung melihat dan mengetahui jenis-jenis tanaman yang dapat diolah menjadi serat tekstil.

#### 9. Zoning/ Peruntukan lahan

Analisa zoning didasarkan pada hasil analisa sebelumnya sehingga diperoleh zoning pada kawasan mode tekstil berdasarkan sifatnya sebagai berikut:





Gambar IV. 17. Ilustrasi bentuk kebun serat kawasan mode tekstil  
(Sumber: Olah literatur Agustus 2016)

Zona servis merupakan area parkir pada kawasan, area parkir terbagi atas dua yaitu terletak pada bagian depan sehingga memudahkan pengunjung saat pertama kali masuk kawasan dan bagian belakang untuk meminimalkan jarak ke bangunan.

Zona publik terletak dibagian depan kawasan setelah area parkir bertujuan untuk mempermudah mengarahkan pengunjung yang akan masuk kawasan. Persentase zona publik lebih luas dari zona lainnya karena kawasan banyak didominasi oleh bangunan yang bersifat publik.

Zona semi publik terletak dibagian pinggir kawasan bertujuan agar pengunjung yang masuk dalam kawasan diarahkan berkeliling agar pengunjung dapat menikmati segala fasilitas yang ada dalam kawasan.

Zona privat diletakkan di bagian belakang kawasan agar pengelola tidak terganggu dengan aktivitas pengunjung yang sedang berlangsung dalam kawasan.

## 10. Perabot Kawasan (*Street Furniture*)

### a. Lampu

Kawasan mode tekstil yang beroperasi hingga malam hari mengharuskan untuk diaplikasikan lampu-lampu taman. Ilustrasi lampu taman dapat dilihat pada gambar berikut.

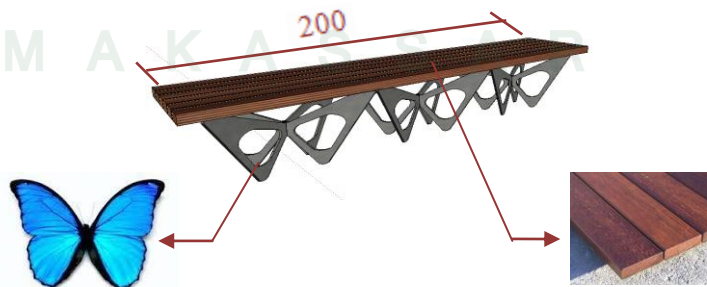


Gambar IV. 18. Ilustrasi lampu taman kawasan mode tekstil  
(Sumber: Olah Desain, Agustus 2016)

Material kaca patri yakni kaca berwarna warni digunakan pada lampu taman untuk menghasilkan cahaya bias yang memancar indah, sehingga cahaya dari lampu taman akan menambah suasana eksotik di malam hari.

b. Bangku taman

Bangku taman pada kawasan mode tekstil mengadopsi prinsip bale-bale, yaitu bangku yang terbuat dari material kayu di Sulawesi Selatan menggunakan potongan kayu yang disusun rapih kemudian di modifikasi hingga menjadi *furniture outdoor* yang lebih menarik. Selain itu, bangku taman juga dikombinasikan dengan bentuk kupu-kupu sebagai kaki bangku.



Gambar IV. 19. Ilustrasi bangku taman  
(Sumber: Olah Desain, Agustus 2016)

### C. Konsep Aplikasi Arsitektur Lansekap

Konsep penataan lansekap pada kawasan mode tekstil.menerapkan tiga unsur pendukung perancangan arsitektur lansekap yaitu:

#### 1. Unsur Air

Sebagai elemen alam, air dapat menjadi perwujudan yang menonjol dalam penataan lansekap. Pada penataan lansekap kawasan mode tekstil, unsur air digunakan pada kolam dan sebagai air mancur yang terdapat pada bagian tengah atau inti plaza.



Gambar IV. 20. Ilustrasi kolam Air Mancur .pada plaza  
(Sumber: <http://www.waymarking.com> 19 April 2016)

#### 2. Unsur batu-batuan

Penggunaan material yang berasal dari alam di diterapkan pada akses plaza yang ada di dalam kawasan .Material perkerasan yang digunakan adalah beton tekstur atau beton dekoratif.

Pemilihan beton dekoratif ini dianggap lebih besar dan fleksibel dalam menentukan pola, bentuk, dan tekstur yang ingin diterapkan pada lantai. Selain itu, beton ini mampu bertahan dalam waktu yang lama tanpa perawatan khusus.Sehingga sangat cocok digunakan untuk ruang luar seperti plaza.



Gambar IV. 21. Beton dekoratif.

(Sumber: Olah literature 19 April 2016)

### 3. Unsur tanaman


Penataan taman dan vegetasi diwujudkan dengan penataan yang teratur dan menyesuaikan kondisi tapak dan iklim. Ini dimaksudkan agar munculnya keharmonisan dengan lingkungan alam sekitar.

Vegetasi yang dipakai dalam kawasan adalah vegetasi peneduh dan pembatas. Untuk Tanaman pembatas banyak digunakan pada sisi kanan dan kiri jalan. atau pada sisi tengah jalan sebagai pemisah. Sedangkan peneduh pada area *public space*.

Beberapa jenis vegetasi yang digunakan pada tapak adalah sebagai berikut:

#### a) Vegetasi peneduh

Tanaman peneduh yang digunakan pada kawasan mode tekstil yaitu pohon kiara payung yang bertajuk menyebar, yang diletakkan pada area-area dimana banyak direncanakan sebagai tempat orang berkumpul, yaitu di area plaza, dan halaman depan ruang sholat (*public space*).



Gambar IV. 22..Pohon kiara payung.

(Sumber: <http://www.pu.go.id/uploads/services/infopublik20130422141127.pdf>  
diakses juli 2016)

b) Vegetasi penghias

Tanaman bugenvil atau bunga kertas merupakan salah satu tanaman penghias yang di gunakan pada kawasan mode tekstil. Tanaman ini diletakkan di daerah sirkulasi, sehingga ketika proses berjalan pengguna merasa nyaman dan senang dengan keindahan pada tatanan lansekap.



Gambar IV. 23.Tanaman bugenvil.

(Sumber: <http://www.pu.go.id/uploads/services/infopublik20130422141127.pdf>  
diakses Juli 2016)

c) Vegetasi pembatas

Untuk Pembatas, vegetasi yang digunakan adalah palem. Tanaman ini digunakan sebagai pembatas jalan dan pengarah pada kawasan.



Gambar IV. 24. Pohon Palm

(Sumber: <http://www.pu.go.id/uploads/services/infopublik20130422141127.pdf>  
diakses Juli 2016)

#### D. Konsep Utilitas kawasan

##### 1. Sistem Komunikasi

Sistem komunikasi yang direncanakan adalah sistem tata suara dengan peralatan komunikasi dipergunakan untuk menyampaikan informasi kepada pengunjung yang datang serta menyampaikan pengumuman dan panggilan.

Sistem yang dipergunakan adalah sistem terpusat. Pada sistem ini, terdapat satu ruang operator peralatan komunikasi. Dalam ruang operator inilah kendali peralatan komunikasi dipusatkan. Penempatan loudspeaker pada titik – titik tertentu agar dapat mendistribusikan bunyi secara merata.



Gambar IV. 25. Desain speaker kawasan mode tekstil

(Sumber : <http://www.dreamstime.com> diakses 16 April 2016)

## 2. SPAB (Sistem Penyediaan Air Bersih)

Jaringan air bersih yang direncanakan baik untuk makro maupun mikro dan bangunan berasal dari PDAM. Pendistribusiannya menggunakan sistem pipa bawah tanah.

## 3. SPAK (Sistem pembuangan air kotor)

### ➤ Sistem Sanitasi

Kotoran atau limbah dari bangunan secara umum dibedakan menjadi dua macam yaitu limbah cair dan limbah padat. Limbah cair berupa buangan air kotor yang berasal dari lavatory, urinoir, wastafel dan air kotor dari dapur. Sedangkan limbah padat adalah kotoran yang berasal dari kloset maupun tinja

Limbah cair dari kawasan diasalurkan melalui saluran sekunder dengan sistem tertutup untuk kemudian dialirkan ke bak kontrol yang nantinya akan disalurkan ke riol kota. Sedangkan limbah padat Limbah padat disalurkan melalui septic tank dan peresapan pada masing-masing bangunan.

### ➤ Sistem Drainase

Sistem pengairan air hujan secara garis besar dialirkan dari atap ke talang, kemudian diasalurkan melalui saluran sekunder dengan sistem tertutup dan selanjutnya dialirkan ke riol kota.

## 4. Sistem Persampahan

Kawasan mode tekstil tidak terlepas dari adanya aktifitas dan interaksi manusia yang kemungkinan besar mengakibatkan adanya sampah. Adapun skema pembuangan sampah akan dijelaskan pada bagan berikut ini :



Gambar IV. 26. Analisis Sistem Pembuangan sampah  
(Sumber: Olah Data, 17 April 2016)

Untuk sampah organik akan dimanfaatkan sebagai kompos/pupuk untuk keperluan kawasan.



Gambar IV. 27. Analisis pengolahan sampah organik  
(Sumber: Olah Data, 17 April 2016)

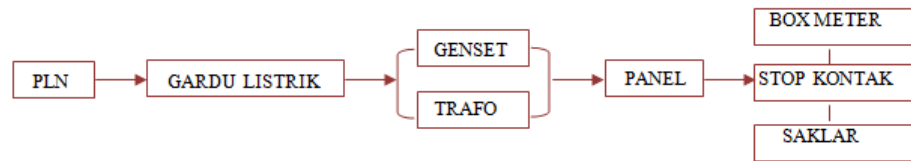
## 5. Sistem Elektrikal

Sistem pengaturan listrik utama di peroleh dari PLN dengan sumber listrik cadangan generator listrik atau genset yang berfungsi secara otomatis apabila listrik dari PLN mengalami gangguan.

### ➤ PLN

Sumber listrik berasal dari PLN, sistem pendistribusian kawasan menggunakan sistem jaringan udara dihubungkan ke gardu/trafo pada tapak yang kemudian dihubungkan dengan panel utama dan panel distribusi ke masing-masing bangunan. Sistem control menggunakan terminal box.






Gambar IV. 28. Analisis sistem elektrik

(Sumber: Olah Data, 17 April 2016)

➤ Generator set

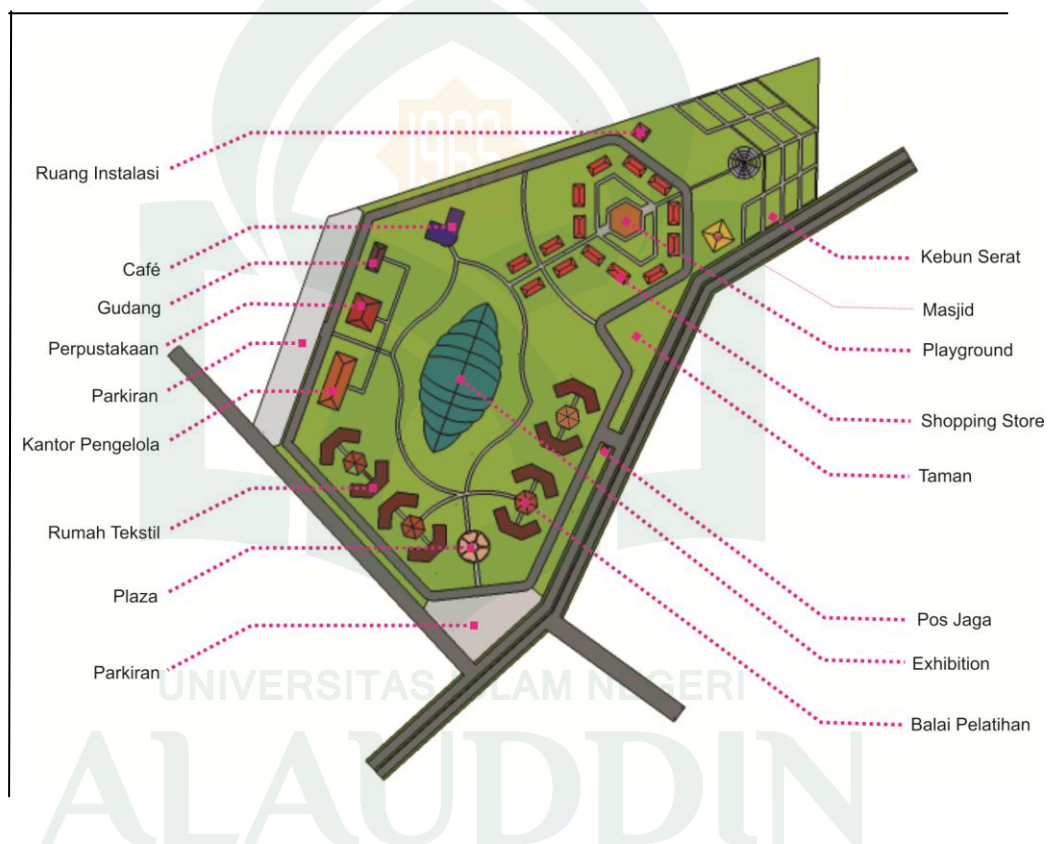
Generator atau genset akan dioperasikan apabila PLN mengalami gangguan



## E. Pra Desain Kawasan

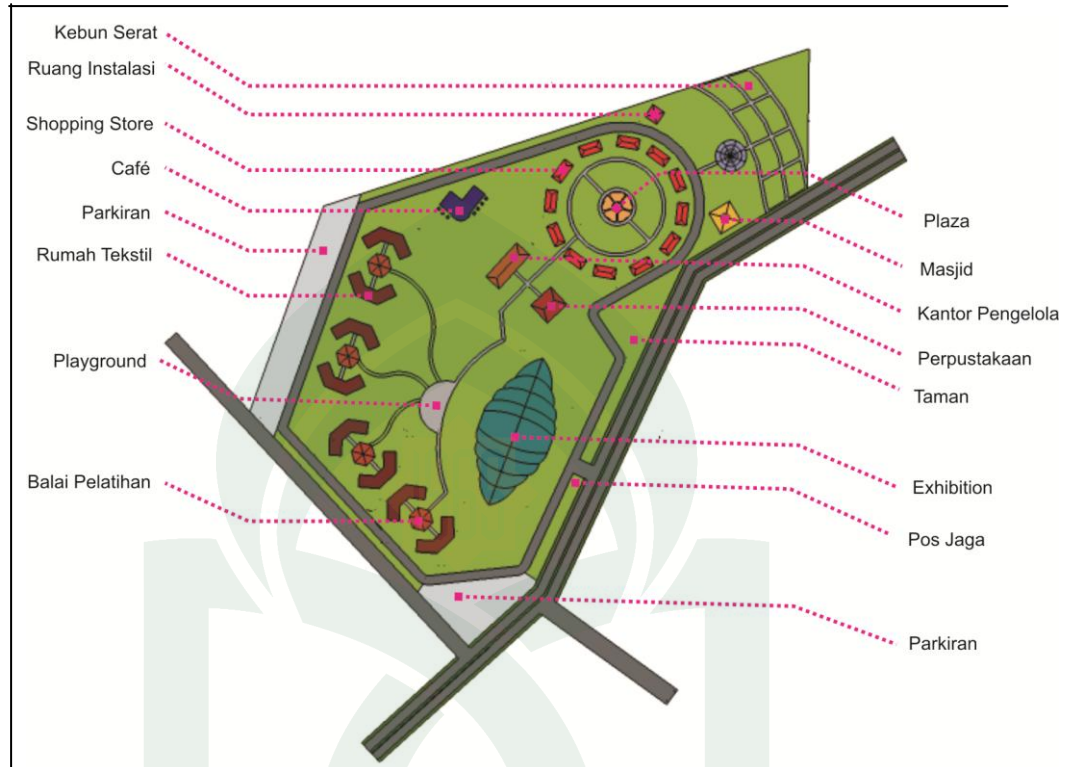
Pra desain merupakan rencana penataan kawasan secara umum sebelum ditata secara mendetail. Pra desain didapatkan dari beberapa konsep pendekatan desain. Berdasarkan beberapa konsep pendekatan desain sebelumnya maka dibawah ini merupakan alternatif desain mengenai kawasan moden tekstil di Makassar.

### 1. Alternatif 1



Gambar IV. 29. Pra Desain Alternatif 1  
Sumber : : Olah Data, Agustus 2016)

## 2. Alternatif 2



Gambar IV. 30. Pra Desain Alternatif 2  
Sumber : : Olah Data, Agustus 2016)

## BAB V TRANSFORMASI DESAIN

### A. Pengantar

Proyek ini merupakan proyek tugas akhir periode XIX. Perancangan proyek Kawasan Mode Tekstil di Makassar dibuat melalui proses yang panjang. Perubahan desain terkait elemen-elemen fisik bertransformasi setelah dilakukan evaluasi pertama dan kedua di studio akhir Arsitektur, namun perubahan-perubahan tersebut tetap mengacu pada pendekatan desain yang telah disusun pada bab sebelumnya.

Proyek ini berlokasi di kota Makassar, tepatnya di Kecamatan Tamalate, Kelurahan Tanjung Merdeka. Adapun Luas tapak yakni 8,2 Ha.



Gambar V. 1. Besaran Site

Sumber : : Olah Data, November 2016)

## B. Konsep Olah Tapak

### 1. Bentuk Dasar Tapak

Bentuk dasar tapak menggunakan filosofi bentuk sayap kupu-kupu. Bentuk sayap kupu-kupu dipilih karena berbentuk bidang lebar sesuai dengan bentuk tapak dan tema kawasan.



Gambar V. 2. Transformasi bentuk dasar tapak.

Sumber : : Olah Data, November 2016)

Hasil transformasi bentuk sayap kupu-kupu yang ditunjukkan pada transformasi diatas menjadi citra kawasan melalui view dari atas. Ilustrasi citra kawasan pada eksisting tapak dapat dilihat pada gambar sebagai berikut:



Gambar V. 3. Existing tapak.

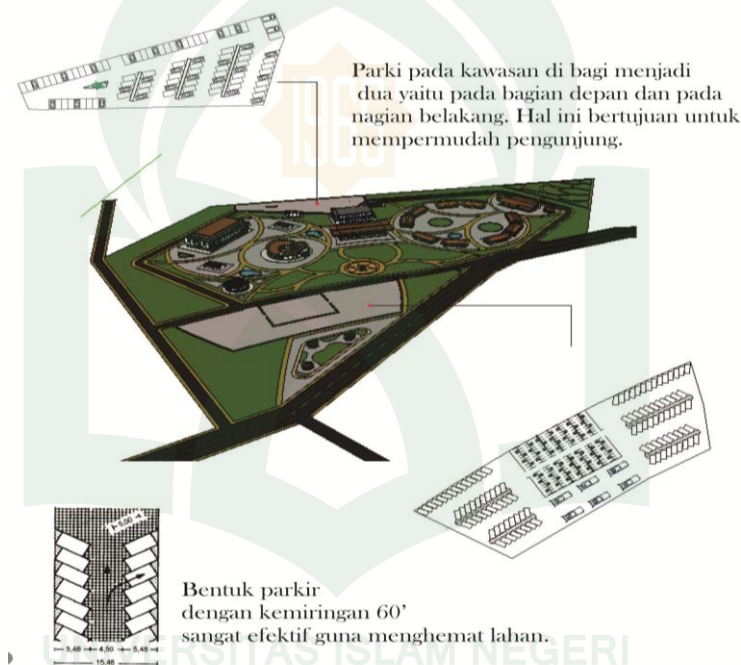
Sumber : Olah Data, November 2016)

Gambar diatas menunjukkan aplikasi transformasi bentuk sayap kupu-kupu. Garis batas tapak pada tiap sisi bentuk sayap kupu-kupu sebagai batas kawasan. Garis pembatas mengikuti pola jalan raya dan penyesuaian

keseimbangan pada sisi yang lain, sehingga tapak kawasan mode tekstil terbagi menjadi dua bagian yaitu area di dalam dan di luar.

## 2. Sirkulasi dan Parkir

Bentuk parkir di dalam kawasan mengikuti pola tapak. Perletakan parkir di bagi menjadi dua bagian yaitu bagian pertama saat masuk kawasan dan bagian belakang. Hal ini dilakukan untuk mempermudah pengunjung dalam hal meminimalkan jarak ke bangunan.

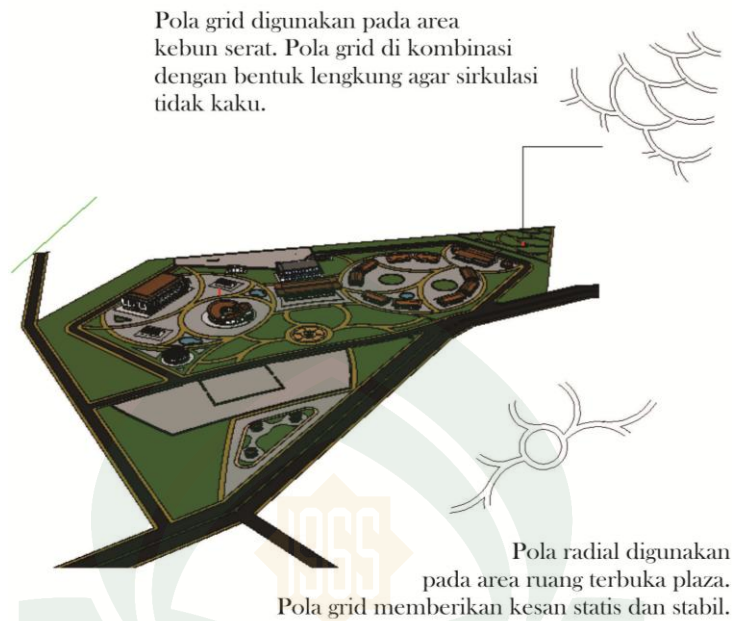


Gambar V. 4. Sirkulasi dan parkir

Sumber : Olah Data, November 2016)

## 3. Jalur Pedestrian

Sistem pedestrian dalam kawasan mode tekstil menggunakan tiga pola yaitu; pola radial, grid dan linear. Pola radial digunakan pada bagian inti kawasan, pola grid pada area tanaman semak dan retail tanaman hias, sedangkan pola linear diterapkan pada area herbarium.



Gambar V. 5. Jalur pedestrian.

Sumber : Olah Data, November 2016)

Pola-pola sirkulasi yang digunakan beragam dimaksudkan untuk menciptakan sirkulasi tapak yang bervariasi dan tidak monoton.

### C. Pemanfaatan Lahan

Persentase lahan pada kawasan mode tekstil terdiri atas lahan bangunan, ruang terbuka dan sirkulasi. Bentuk dalam kawasan mode tekstil merupakan bangunan bermassa. Adapun pemanfaatan lahan sebagai berikut :

#### 1. Gagasan Awal

a. Area Exhibition dengan luasan	: 1604 m <sup>2</sup>
b. Area Kantor Pengelola dengan luasan	: 465 m <sup>2</sup>
c. Area Perpustakaan dengan luasan	: 599 m <sup>2</sup>
d. Area Rumah Tekstil dengan luasan	: 477 m <sup>2</sup>
e. Area Shopping store dengan luasan	: 1216 m <sup>2</sup>
f. Area Masjid Sepeda dengan luasan	: 182 m <sup>2</sup>
g. Area Cafe dengan luasan	: 451 m <sup>2</sup>
h. Area Ruang Service dengan Luasan	: 182 m <sup>2</sup>

i. Area Parkir dengan luasan	: 3016 m <sup>2</sup>
<hr/>	
jumlah	: 8192 m <sup>2</sup>

## 2. Gagasan Akhir

Setelah melakukan perancangan didalam studio akhir arsitektur, maka didapat hasil pengelompokan besaran ruang kawasan seperti dibawah ini :

a. Area Exhibition dengan luasan	: 3348 m <sup>2</sup>
b. Area Kantor Pengelola dengan luasan	: 675 m <sup>2</sup>
c. Area Perpustakaan dengan luasan	: 2319 m <sup>2</sup>
d. Area Rumah Tekstil dengan luasan	: 2832 m <sup>2</sup>
e. Area Shopping store dengan luasan	: 8847m <sup>2</sup>
f. Area Masjid Sepeda dengan luasan	: 182 m <sup>2</sup>
g. Area Cafe dengan luasan	: 1732m <sup>2</sup>
h. Area Ruang Service dengan luasan	: 302 m <sup>2</sup>
i. Area Parkir dengan luasan	: 9357m <sup>2</sup>
j. Area Balai Pertemuan	: 2312 m <sup>2</sup>
k. Area Taman bermain anak	: 622 m <sup>2</sup>
l. Area jogging track	: 2642 m <sup>2</sup>
m. Area Plaza	: 487 m <sup>2</sup>
n. Area kolam	: 648 m <sup>2</sup>
<hr/>	
jumlah	: 36651 m <sup>2</sup>

Dari data diatas diperoleh kesimpulan sebagai berikut:

Luas total tapak perancangan yakni = 8192 m<sup>2</sup>

Luas bangunan hasil desain yakni = 36651 m<sup>2</sup>

Luas ruang terbuka = Luas tapak – ( 20% sirkulasi) – Luas terbangun  
= 82000 m<sup>2</sup> – (16400 m<sup>2</sup>) – 36651 m<sup>2</sup>  
= 28949 m<sup>2</sup>

Persentase ruang terbuka = 28949 m<sup>2</sup>/82000 x 100 = 35,3 %

Persentase yang terbangun = 36651 m<sup>2</sup>/ 82000 x 100 = 44,7 %

Persentase sirkulasi = 16400 m<sup>2</sup>/82000 x 100 = 20 %



## BAB VI PRODUK DESAIN

### A. Master Plan Kawasan

Master Plan kawasan merupakan gambar tampak atas kawasan yang menampilkan perancangan kawasan mode tekstil secara keseluruhan.



Gambar VI. 1. Master Plan Kawasan

Sumber : Olah Desain, November 2016)

### B. Tampak Kawasan

Tampak kawasan menampilkan hasil perancangan dua dimensi kawasan mode tekstil Makassar. Dalam tampak ini dapat diperoleh skyline dan perbandingan ketinggian antar bangunan dan lingkungan sekitar.



Gambar VI. 2. Tampak dari arah selatan

Sumber : Olah Desain, November 2016)



Gambar VI. 3. Tampak dari arah utara  
Sumber : Olah Desain, November 2016)



Gambar VI. 4. Tampak dari arah timur  
Sumber : Olah Desain, November 2016)



Gambar VI. 5. Tampak dari arah barat  
Sumber : Olah Desain, November 2016)

### C. Potongan Kawasan

Berikut gambar potongan kawasan mode tekstil Makassar yang terdiri dari dua potongan kawasan yaitu potongan A - A yang merupakan potongan dari arah barat ke timur dan potongan B - B yang merupakan potongan dari arah selatan ke utara.



Gambar VI. 6. Potongan dari arah barat ke timur  
Sumber : Olah Desain, November 2016)



Gambar VI. 7. Potongan dari arah Selatan ke utara  
Sumber : Olah Desain, November 2016)



Gambar VI. 8. Perspektif mata burung  
Sumber : Olah Desain, November 2016



Gambar VI. 9. Perspektif Dari Arah Barat  
Sumber : Olah Desain, November 2016



Gambar VI. 10. Perspektif Exhibition  
Sumber : Olah Desain, November 2016



Gambar VI. 11. Perspektif Shopping store

Sumber : Olah Desain, November 2016



Gambar VI. 12. Perspektif Rumah Tekstil

Sumber : Olah Desain, November 2016




Gambar VI. 13. Perspektif Taman Bermain

Sumber : Olah Desain, November 2016



Gambar VI. 14. Perspektif Plaza  
Sumber : Olah Desain, November 2016



Gambar VI. 15. Perspektif Pedstrian  
Sumber : Olah Desain, November 2016



Gambar VI. 16. Perspektif Jalan Dalam Kawasan  
Sumber : Olah Desain, November 2016



Gambar VI. 17. Perspektif view Kawasan Malam hari  
Sumber : Olah Desain, November 2016



Gambar VI. 18. Perspektif Parkiran  
Sumber : Olah Desain, November 2016



Gambar VI. 19. Perspektif Kawasan  
Sumber : Olah Desain, November 2016

#### D. Maket



Gambar VI. 20. Maket View 1  
Sumber : Olah Desain, November 2016



Gambar VI. 21. Maket View 2  
Sumber : Olah Desain, November 2016



Gambar VI. 22. Maket View 3  
Sumber : Olah Desain, November 2016

## DAFTAR PUSTAKA

- Anggriani, Niniek, 2011 *Ruang Terbuka Hijau Di Perkotaan*, Surabaya.
- Badan Pusat Statistik kota Makassar. 2013. Kecamatan Tamalate dalam Angka 2013
- Burhan, Endi. 2011. *LP3A GOR Basket di Kampus UNDIP Semarang*,.
- Departemen Perdagangan Indonesia., 2009, *Handbook of Commodity Profile Indonesian Women's Fashion : The Inspiration of New Style*.
- Furuhitho, 2015, *Teori Urban Desain* Universitas Gunadarma.
- Hartanto, N. Sugiarto, & Watanabe, Shigeru, 1978, *Teknologi Tekstil: Terbentuknya Teknik Pertekstilan*, Bandung.
- Hendra, Jones M. Sirait, 2009, *Konsep Pengembangan Kawasan Kota* Jurusan Perencanaan Wilayah dan Kota Universitas Sumatera Utara (USU), Medan.
- Kamaluddin Imam, 2013, *Perindustrian Dalam Pandangan Islam*, *ejournal* Universitas Darussalam Gontor (<http://ejournal.unida.gontor.ac.id>)
- Kamus Besar Bahasa Indonesia [Online] ( <http://kbbi.web.id/> diakses tanggal 10 April 22.14)
- Kamus Tata Ruang, 1997: 43 (<https://id.scribd.com/doc/137688619/Kamus-Tata-Ruang> diakses tanggal 10 April 22.08)
- Kuswanto, Heru, 2011, *Hukum Agraria*, Skripsi Program Studi Hukum Universitas Narotama Surabaya.
- Miranti Ermina, 2007, *Mencermati Kinerja Tekstil Indonesia : Antara Potensi Dan Peluang*. (<http://digilib.itb.ac.id/files/disk1/626/jbptitbpp-gdl-erminamira31285-1-tekstil.pdf> diakses tanggal 19 Maret 2015)
- Noerati dkk, 2013, *Teknologi Tekstil*, Sekolah Tinggi Teknologi Tekstil
- Pamulia, Ayua, 2015, *Pengembangan Desa Wisata Sentra Kerajinan Batik Tulis Giriloyo* Universitas Atma Jaya (UAJY ), Yogyakarta
- Pomerolus Tualaka., 2011, *Cibaduyut Shoes Center*. Skripsi Program Studi Arsitektur Universitas Ilmu Komputer Indonesia (UNIKOM), Bandung.



- Purnamasari, Andi, 2010, *Graha Mode di Makassar*. Skripsi Program Studi Arsitektur Universitas Hasanuddin (UNHAS), Makassar.
- Purnomo, Didik., 2011, *Pengembangan Fasilitas Wisata Batik Di Kampung Konservasi Kauman Surakarta*. Program Studi Arsitektur Universitas Muhammadiyah Surakarta (UMS), Surakarta.
- Putra, Arya. 2011. *Alun-alun Kota Purwodadi*. Jurusan Desain Arsitektur, Fakultas Teknik, Universitas Diponegoro.
- Rensa, Roswita Susanto., *Pusat Rumah Mode Di Yogyakarta*, Skripsi Program Studi Arsitektur Universitas Atma Jaya (UAJY ), Yogyakarta
- Rindadiast., 2007, *Dunia Rancang Busana, Seni Modern Dan Pengaruh Antara Seni Dan Mode*. Skripsi Program Studi Seni Rupa Institut Teknologi Bandung (ITB), Bandung.
- Supandi., 2009, *Modul I Mata Kuliah Pengetahuan Tekstil*. Universitas Pendidikan Indonesia, Bandung.
- Susanti, Desi.. 2011, *Pusat Fashion Kontemporer Yogyakarta*, Skripsi Program Studi Arsitektur Universitas Atma Jaya (UAJY ), Yogyakarta
- Wahidi, Roestanto D., 2014, *Kawasan Industri Indonesia*, CV Biografika, Bogor.
- \_\_\_\_\_, *Kamus Besar Bahasa Indonesia: Pusat Bahasa*. Departemen Pendidikan Nasional. Gramedia Pustaka Utama, Jakarta.

**Website :**

- <http://gooddesignforgoodlife.blogspot.co.id/2010/02/jenis-jenis-pola-sirkulasi.html> diakses 25 Juni 2015
- [http://factoryoutletbdg-rumahmode.blogspot.com/2007/08/sejarah-singkat-rumah-mode-factory\\_14.html](http://factoryoutletbdg-rumahmode.blogspot.com/2007/08/sejarah-singkat-rumah-mode-factory_14.html) diakses 25 Juni 2015
- [https://www.academia.edu/9593157/Peta\\_Jaringan\\_Jalan\\_Kecamatan\\_Tamalate](https://www.academia.edu/9593157/Peta_Jaringan_Jalan_Kecamatan_Tamalate) diakses 6 Januari 2016
- <https://kabayas.wordpress.com/info-3/jenis-bahan-kain-kebaya/> diakses 20 Januari 2016
- <http://dobiharum.blogspot.co.id/2015/05/mengenali-jenis-jenis-fabrik.html> diakses 20 Januari 2016

<http://eprints.polsri.ac.id/1865/3/03.%20BAB%20II.pdf> diakses 28 agustus 2016

<http://pustakamateri.web.id/jenis-serat-tekstil-alami/> diakses 28 agustus 2016

