

**ANALISIS PENGELOLAAN KAWASAN RAWAN BANJIR
BERBASIS ZONASI DI KABUPATEN PANGKEP.
(Studi Kasus: Daerah Aliran Sungai (Das) Pangkajene
Kecamatan Pangkajene Kabupaten Pangkep).**



SKRIPSI

Diajukan untuk Memenuhi Salah Satu Syarat Meraih Gelar
Sarjana Teknik Jurusan Teknik Perencanaan Wilayah dan Kota
pada Fakultas Sains dan Teknologi
UIN Alauddin Makassar

UNIVERSITAS ISLAM NEGERI

ALAUDDIN
M A K A S S A R

Oleh

ABDUL KADIR

NIM. 60800111005

**JURUSAN TEKNIK PERENCANAAN WILAYAH DAN KOTA
FAKULTAS SAINS DAN TEKNOLOGI
UIN ALAUDDIN MAKASSAR
2016**

PERNYATAAN KEASLIAN SKRIPSI

Dengan penuh kesadaran, penyusun yang bertanda tangan di bawah ini menyatakan bahwa skripsi ini benar adalah hasil karya penyusun sendiri. Jika di kemudian hari terbukti bahwa ia merupakan duplikat, tiruan, plagiat, atau dibuat oleh orang lain, sebagian atau seluruhnya, maka skripsi dan gelar yang diperoleh karenanya batal demi hukum.

Samata, 03 Maret 2016

Penyusun,

ABDUL KADIR

NIM: 6080011105



PERSETUJUAN SKRIPSI


Judul Skripsi : ANALISIS PENGELOLAAN KAWASAN RAWAN BANJIR BERBASIS ZONASI DI KABUPATEN PANGKEP. (Studi Kasus: Daerah Aliran Sungai (Das) Pangkajene Kecamatan Pangkajene Kabupaten Pangkep).

Nama Mahasiswa : ABDUL KADIR
 NIM : 60800111005
 Jurusan : Perencanaan Wilayah dan Kota
 Fakultas : Sains dan Teknologi

Disetujui Komisi Pembimbing

Pembimbing I

Pembimbing II


Ir. H. HAMID UMAR, MS


NURSYAM AS, S.T., M.Si.

Mengetahui

Dekan Fakultas Sains dan Teknologi
 Prof. Dr. H. ARIFUDDIN, M. Ag

Ketua Jurusan Teknik Perencanaan wilayah
 dan kota


Prof. Dr. H. ARIFUDDIN, M. Ag
 NIP. 19691205 199303 1 00 5


Dr. MUHAMMAD ANSHAR, S.Pt., M.Si
 NIP. 19760603 200212 1 00 5



PENGESAHAN SKRIPSI

Skripsi yang berjudul, "ANALISIS PENGELOLAAN KAWASAN RAWAN BANJIR BERBASIS ZONASI DI KABUPATEN PANGKEP. (Studi Kasus: Daerah Aliran Sungai (Das) Pangkajene Kecamatan Pangkajene Kabupaten Pangkep)." yang disusun oleh Abdul Kadir, NIM: 60800111005, Mahasiswa Jurusan Teknik Perencanaan Wilayah dan Kota pada Fakultas Sains dan Teknologi UIN Alauddin Makassar, telah diuji dan dipertahankan dalam sidang *munaqasyah* yang diselenggarakan pada hari Kamis, tanggal 21 Januari 2016 M, bertepatan dengan 11 Rabiul Akhir 1437 H, dinyatakan telah dapat diterima sebagai salah satu syarat untuk memperoleh gelar Sarjana Teknik dalam Ilmu Teknik Perencanaan Wilayah dan Kota, Jurusan Teknik Perencanaan Wilayah dan Kota.

Makassar, 03 Maret 2016 M
23 Jumadil Awal 1437 H

DEWAN PENGUJI:

Ketua	: Prof. Dr. H. Arifuddin, M. Ag	(.....)
Sekretaris	: Risma Handayani S.Ip., M.SI	(.....)
Munaqisy I	: A. Idham AP, S.T., M.Si.	(.....)
Munaqisy II	: Ir. Baharuddin Koddeng, M.SA	(.....)
Munaqisy III	: Prof. Siti Aisyah, M.A., Ph.D	(.....)
Pembimbing I	: Ir. H. Hamid Umar, M.S	(.....)
Pembimbing II	: Nursyam AS, S.T., M.Si	(.....)

Diketahui oleh:

Dekan Fakultas Sains dan Teknologi
UIN Alauddin Makassar,



Prof. Dr. H. ARIFUDDIN, M. Ag
NIP. 19691205 199303 1 00 5

KATA PENGANTAR



Syukur Alhamdulillah penulis panjatkan kehadiran Allah SWT, atas segala rahmat dan karunia-Nya sehingga dengan petunjuk-Nya, penulis dapat menyelesaikan penulisan Tugas Akhir tepat pada waktunya dengan judul **“ANALISIS PENGELOLAAN KAWASAN RAWAN BANJIR BERBASIS ZONASI DI KABUPATEN PANGKEP”**. (Studi Kasus: Daerah Aliran Sungai (Das) Pangkajene Kecamatan Pangkajene Kabupaten Pangkep).

Tugas Akhir ini merupakan salah satu syarat yang wajib dipenuhi untuk memperoleh gelar kesarjanaan Strata Satu (S1) pada jurusan Perencanaan Wilayah dan Kota, Fakultas Sains dan Teknologi, Universitas Islam Negeri Alauddin Makassar.

Penulis menyadari bahwa banyak halangan yang datang dalam proses penyelesaian Tugas Akhir ini. Namun syukur Alhamdulillah, dengan bantuan, bimbingan, dan motivasi dari berbagai pihak, sehingga hambatan-hambatan tersebut akhirnya dapat dilalui.

Akhirnya dengan segala kerendahan hati penulis menyadari bahwa hasil penulisan Tugas Akhir ini masih jauh dari kesempurnaan. Olehnya itu, penulis mengharapkan kritikan dan saran sebagai masukan dalam penyempurnaan penulisan selanjutnya, sehingga akan bermanfaat bagi kita semua.

Dalam penyusunan tugas akhir ini, banyak pihak yang telah membantu serta memberikan support sehingga tugas akhir ini dapat terlaksana. Oleh karena itu, penulis ingin menghaturkan ucapan terima kasih yang sebesar-besarnya kepada :

1. Ayah dan Ibu tercinta atas kasih sayang, perhatian, dukungan moral, dan nasihat-nasihat yang telah tcurahkan dan tak akan terlupakan.

2. Kakak dan adikku tercinta yang telah banyak membantu penulis serta mensupport penulis.
3. Bapak Dekan Fakultas Sains dan Teknologi, para pembantu Dekan, Staf Fakultas Sains dan Teknologi Universitas Islam Negeri Alauddin Makassar.
4. Ayahanda **Ir. H. Hamid Umar, M.S** selaku pembimbing I dan Ayahanda **Nursyam AS, ST., M.Si, IAP** selaku pembimbing II.
5. Ayahanda **Dr. MUHAMMAD ANSHAR. S.Pt., M.Si** selaku ketua Jurusan Teknik Perencanaan Wilayah dan Kota FST-UIN Alauddin Makassar.
6. Seluruh dosen pengajar di Jurusan Teknik Perencanaan Wilayah dan Kota FST-UIN Alauddin Makassar yang telah memberikan ilmunya kepada penulis.
7. Pemerintah Kabupaten Pangkep, Bappeda Kabupaten Pangkep, BNPB Kabupaten Pangkep, Kecamatan Pangkajene dan Kelurahan yang telah berkenan menerima kami dan mengambil data terkait dalam penyusunan skripsi ini.
8. Buat Kawan-kawan, saudaraku di Teknik Perencanaan Wilayah dan Kota FST-UIN “**Angkatan 011**” tanpa terkecuali, semoga kebersamaan serta perjuangan tetap berlanjut dan menjadi kenangan manis di masa yang akan datang.
9. Buat seluruh yang telah membantu dalam penyelesaian skripsi ini yang tidak sempat penulis sebutkan satu persatu.

Semoga Allah SWT membalas amal baik yang kalian berikan, amin ya Rabbal Alamin. Demikian penyusunan Tugas Akhir ini, semoga bermanfaat bagi kita semua.

Gowa, 03 Maret 2016

Penulis

DAFTAR ISI


Halaman Sampul.....	i
Pernyataan Keaslian Skripsi	ii
Persetujuan Skripsi.....	iii
Pengesahan Skripsi	iv
Kata Pengantar.....	v
Daftar Isi.	vi
Daftar Gambar	xii
Daftar Tabel.....	xiii
Daftar Peta.....	xiv
Abstrak.....	xv
BAB I PENDAHULUAN.....	
A. Latar Belakang	1
B. Rumusan Masalah	6
C. Tujuan Penelitian.....	6
D. Manfaat Penelitian.....	6
E. Ruang Lingkup Peneliti	6
F. Sistematika Pembahasan.....	7
BAB II KAJIAN PUSTAKA.....	
A. Pengertian Banjir.....	9
B. Banjir dan Siklus Hidrologi.....	10
C. Jenis-Jenis Banjir.....	10
D. Faktor Penyebab Banjir.....	11
1. Faktor Hujan	11
2. Faktor DAS	12

3. Faktor Kesalahan Pembangunan Alur Sungai	13
4. Faktor Pendangkalan.....	14
5. Faktor Tata Wilayah dan Pembangunan Sarana-Prasarana.....	15
E. Tipologo Kawasan Rawan Banjir.....	16
1. Daerah Pantai	17
2. Daerah Dataran Banjir	17
3. Daerah Sempadan Sungai	17
4. Daerah Cekungan.....	18
F. Parameter-Perameter Kerentangan Banjir	19
G. Identifikasi Kawasan Daerah Rawan Banjir	21
1. Analisis Bahaya Banjir	21
2. Analisis Tingkat Kerentangan Terhadap Banjir	22
H. Pengertian Daerah Aliran Sungai (DAS).....	22
I. Fungsi Suatu Daerah Aliran Sungai (DAS).....	24
J. Pengelolaan Daerah Aliran Sungai (DAS).....	26
K. Pengelolaan Kawasan Rawan Banjir.....	28
1. Rekayasa Non-Struktural.....	28
2. Rekayasa Struktural	31
L. <i>Zonig Regulation</i> (Peraturan Zonasi).....	35
1. Kedudukan Peraturan Zonasi.....	36
2. Ruang lingkup pembahasan yang tercakup dalam Konsep Dasar Panduan Penyusunan Peraturan Zonasi	36
3. Fungsi Peraturan Zonasi	37
4. Pengaturan Zonasi Untuk Kawasan Rawan Bencana Alam	38

M. Pemanfaatan Sistem Informasi Geografis (SIG) Terhadap Tingkat Kerentangan Banjir.....	39
N. Kajian Penelitian Terdahulu Yang Relevan	43
O. Kerangka Pikir Penelitian.....	49
BAB III METODE PENELITIAN	
A. Jenis Penelitian.....	51
1. Pendekatan Kepustakaan	51
2. Survey Lapangan	51
B. Lokasi dan Waktu Perencanaan.....	51
C. Jenis dan Sumber Data	53
1. Jenis Data.....	53
2. Sumber Data	53
D. Variabel Penelitian	55
E. Metode Analisis Data	56
1. Analisis Deskriptif.....	56
2. Analisis Superimpose	57
3. Analisis Kerentangan banjir	62
F. Parameter Penilaian Zonasi Rawan Banjir	62
G. Definisi Operasional.....	62
BAB IV HASIL DAN PEMBAHASAN.....	
A. Tinjauan Kebijakan Rencana Tata Ruang Kabupaten Terhadap Kwasan Rawan Banjir.....	65
B. Tunjauan Umum Kabupaten Pangkajene dan Kepulauan	66

C. Tinjauan Khusus Lokasi Penelitian DAS Pangkajene.....	69
1. Kondisi Fisik Dasar	69
2. Kondisi Demografi	76
3. Aspek Prasarana	82
D. History dan Karakteristik Banjir di Lokasi Penelitian	84
1. History Banjir di Lokasi Penelitian	78
2. Karakteristik Banjir di DAS Pangkajene	87
3. Karakteristik Banjir menggunakan RRA di DAS Pangkajene	89
4. Faktor Penyebab Banjir.....	95
E. Analisis Kondisi Fisik Dasar	100
1. Kondisi Topografi dan Kemiringan Lereng	100
2. Analisis Klimatologi.....	100
3. Analisis Geologi dan Jenis Tanah	101
4. Analisis Hidrologi.....	101
5. Analisis Penggunaan Lahan.....	101
F. Analisis Superimpose.....	108
1. Analisis model visual pemetaan	108
2. Analisis Data Spasial.....	109
G. Pola Pengelolaan Kawasan Rawan Banjir Berbasis Zonasi di Pangkajene	116
1. Zona A (Zona Sangat Rentang Banjir)	116
2. Zona B (Kerentangan Sedang)	119
3. Zona C (Sangat Rentang Banjir)	121

H. Tinjauan Islam Dalam Pengelolaan Das Pangkajene Ditinjau Dalam	
Al-Quran.....	125
1. Kerusakan Lingkungan Pemicu yang terjadi.....	125
2. Solusi Pengelolaan Lingkungan DAS Pangkajene.....	128
BAB V PENUTUP.....	
A. Kesimpulan.....	131
B. Saran.....	134
DAFTAR PUSTAKA.....	



DAFTAR GAMBAR

Gambar 1 Batasan Daerah Aliran Sungai	25
Gambar 2 Pola Keterkaitan SIG	39
Gambar 3 SIG dalam Sistem Digital Satelit	40
Gambar 4 Sistem Kerja SIG.....	41
Gambar 5 Perancangan Metode SIG.....	42
Gambar 6 Proses dalam Perancangan Sistem	43
Gambar 7 Kerangka Pikir.....	50
Gambar 8 Proses <i>Overlay</i> Pada Analisis Keruangan	60
Gambar 9 Proses <i>Overlay</i> Peta Kerentangan Banjir	61
Gambar 10 Proses <i>Overlay</i> Peta Kerentangan Banjir	64
Gambar 11 Grafik Pembagian Wilayah Administrasi Pangkajene	70
Gambar 12 Salah Satu Jaringan Jalan.....	83
Gambar 13 Kondisi Jaringan Drainase	84
Gambar 14 Kondisi Banjir di Jalanan	85
Gambar 15 Kondisi Banjir Permukiman.....	85
Gambar 16 Kondisi Banjir Area sawah dan empang	86
Gambar 17 Kondisi Melua di Sungai.....	86
Gambar 18 Kondisi Area Persawahan	86
Gambar 19 Kondisi Wilayah Kelurahan Pabbundukan	90
Gambar 20 Kondisi Wilayah Kelurahan Padoangdoangan.....	90
Gambar 21 Kondisi Wilayah Kelurahan Tumampua.....	91
Gambar 22 Kondisi Wilayah Kelurahan Jagong.....	92
Gambar 23 Kondisi Wilayah Kelurahan Mappasaile.....	93
Gambar 24 Kondisi Wilayah Kelurahan Tekolabbua	94
Gambar 25 Kondisi Wilayah Kelurahan Arong Appaka	94
Gambar 26 Proses Analisis Superimpose	110

DAFTAR TABEL

Tabel 2.1 Kajian Penelitian Terdahulu.....	47
Tabel 3.1 Kebutuhan data	55
Tabel 3.2 Variabel Penelitian	56
Tabel 3.3 Klasifikasi Topografi	57
Tabel 3.4 Klasifikasi Kemiringan Lereng.....	57
Tabel 3.5 Intensitas Curah Hujan.....	57
Tabel 3.6 Klasifikasi Infiltrasi Tanah.....	58
Tabel 3.7 Klasifikasi Penggunaan Lahan.....	58
Tabel 3.8 Pembagian Klas Tingkat Kerawanan Banjir.....	59
Tabel 3.2 Tingkat Kerentangan Lingkungan Fisik	59
Tabel 4.1 Luasan Kecamatan Pangkajene Tahun 2015	69
Tabel 4.2 Kondisi Klimatologi.....	73
Tabel 4.3 Penggunaan Lahan	75
Tabel 4.4 Distribusi Jumlah Penduduk	77
Tabel 4.5 Kondisi Prasarana jalan.....	82
Tabel 4.6 Daerah Genangan yang Sering Terjadi.....	83
Tabel 4.7 Luas Wilayah Banjir di Lokasi Penelitian	89
Tabel 4.8 Pembagian Kelas Tingkat Kerentangan Banjir	111
Tabel 5.1 Upaya pengelolaan DAS Pangkajene	133

DAFTAR PETA

PETA 1 Lokasi Penelitian.....	52
PETA 2 Kabupaten Pangkep.....	68
PETA 3 Administrasi Penelitian	71
PETA 4 Peta Kemiringan Lereng	72
PETA 5 Peta Klimatologi	77
PETA 6 Peta Jenis Tanah	78
PETA 7 Peta Geologi	79
PETA 8 Penggunaan Lahan	80
PETA 9 Kepadatan Penduduk.....	81
PETA 10 Peta DAS	98
PETA 11 Lokasi Genangan Banjir	99
PETA 12 Peta Analisis Topografi.....	103
PETA 13 Peta Analisis Kemiringan Lereng	104
PETA 14 Peta Analisis Curah Hujan	105
PETA 15 Peta Analisis Jenis Tanah	106
PETA 16 Peta Analisis Penggunaan Lahan	106
PETA 17 Peta Analisis Tingkat Kerentangan Banjir.....	112
PETA 18 Peta Analisis Zonasi Daerah Rawan Banjir	115
PETA 19 Peta Analisis Pola Pengelolaan.....	124

ABSTRAK

Nama Penyusun : **Abdul Kadir**
NIM : **60800111005**
Judul Skripsi : **“ANALISIS PENGELOLAAN KAWASAN RAWAN BANJIR BERBASIS ZONASI DI KABUPATEN PANGKEP. (Studi Kasus: Daerah Aliran Sungai (Das) Pangkajene Kecamatan Pangkajene Kabupaten Pangkep).”**

Peristiwa banjir merupakan salah satu aspek yang kerap kali dilupakan berkaitan dengan terjadinya banjir di daerah perkotaan sangat berkaitan erat dengan kesatuan wilayah yang disebut dengan daerah aliran sungai (DAS), sehingga pengelolaan suatu kawasan daerah aliran sungai diperlukan untuk menagani banjir pada kawasan daerah aliran sungai. Daerah studi kasus dalam penelitian ini adalah kawasan das pangkajene sebagai salah satu daerah yang rawan banjir di kabupaten pangkep. Penelitian difokuskan pada zonasi daerah rawan banjir berdasarkan tingkat proyeksi kerentanan banjir, serta melihat upaya pola pengelolaan kawasan rawan banjir dengan pengembangan wilayah kedepannya.

Salah satu teknik yang dapat digunakan untuk mengidentifikasi daerah yang rentan terhadap banjir adalah dengan menggunakan GIS (Geography Information System). GIS ini memberikan informasi mengenai kondisi fisik suatu daerah, karakteristik banjir, kondisi penggunaan lahan dll, yang nantinya dapat dilakukan analisis terhadap daerah yang memiliki kemungkinan/rentan terhadap banjir.

Dari hasil analisa diatas dapat diketahui zonasi daerah rawan banjir di Kawasan Das Pangkajene yang dibagi menjadi 3 zona yaitu zona kerentanan tinggi, sedang, dan rendah. Setiap zona memiliki karakteristik banjir dan faktor penyebab banjir yang berbeda-beda, dimana masalah drainase dan kondisi aspek fisik dasar yang merupakan faktor utama terjadinya banjir pada lokasi penelitian.

Sebagai rekomendasi, perlu dilakukan pengelolaan kawasan rawan banjir Das Pangkajene berbasis Zona rawan bencana banjir, agar tidak terjadi dampak yang lebih besar dari bencana banjir tersebut. Penelitian ini diharapkan dapat memberikan informasi dasar kepada pemerintah dan masyarakat dalam hal Pengelolaan Kawasan rawan banjir di daerah yang rentang banjir di Das Pangkajene.

Kata Kunci : Zonasi Kerentanan Banjir, GIS, Pengelolaan Kawasan Banjir

BAB I

PENDAHULUAN

A. Latar Belakang

Peristiwa banjir merupakan salah satu aspek yang kerap kali dilupakan berkaitan dengan terjadinya banjir di daerah perkotaan sangat berkaitan erat dengan kesatuan wilayah yang disebut dengan daerah aliran sungai (DAS), sehingga pengelolaan suatu kawasan daerah aliran sungai diperlukan untuk menagani banjir pada kawasan daerah aliran sungai.

Banjir adalah aliran air di permukaan tanah (*surface water*) yang relatif tinggi dan tidak dapat ditampung oleh saluran drainase atau sungai, sehingga melimpah ke kanan dan kiri serta menimbulkan genangan/aliran dalam jumlah melebihi normal dan mengakibatkan kerugian pada manusia (Kementerian Pekerjaan Umum, 2003). Bencana banjir termasuk bencana alam yang hampir pasti terjadi pada setiap datangnya musim penghujan. Peristiwa banjir merupakan suatu indikasi dari ketidakseimbangan sistem lingkungan dalam proses mengalirkan air permukaan, dipengaruhi oleh besar debit air yang mengalir melebihi daya tampung daerah pengaliran, selain debit aliran permukaan banjir juga dipengaruhi oleh kondisi daerah pengaliran dan iklim (Curah hujan) setempat.

Pada umumnya bencana banjir tersebut terjadi di wilayah Indonesia bagian barat yang menerima curah hujan lebih tinggi dibandingkan dengan di bagian Timur. Beberapa aspek yang termasuk dalam faktor kondisi alam penyebab banjir adalah kondisi alam (misalnya letak geografis wilayah), kondisi topografi, geometri sungai, (misalnya penyempitan ruas sungai, sedimentasi dan adanya ambang atau pembendungan alami pada ruas sungai),

serta pemanasan global yang menyebabkan kenaikan permukaan air laut. Tidak tertutup kemungkinan terjadinya degradasi lahan, sehingga menambah luasan areal dataran rendah. Untuk pengelolaan ruang kawasan rawan banjir diarahkan pada penanganan banjir yang berupa pencegahan dini (*preventif*) dan pencegahan sebelum terjadinya bencana banjir (mitigasi), yang terdiri dari kombinasi antara upaya struktur (bangunan pengendali banjir) dan non-struktur (perbaikan atau pengendalian DAS).

Bencana banjir merupakan fenomena alam, yang terjadi karena dipicu oleh proses alamiah dan aktivitas manusia yang tidak terkendali dalam mengeksploitasi alam. Proses alamiah sangat tergantung pada kondisi curah hujan, tata air tanah, struktur geologi, jenis batuan, geomorfologi, dan topografi lahan. Sedangkan aktivitas manusia terkait dengan perilaku dalam mengeksploitasi alam untuk kesejahteraan manusia, membuang sampah ke dalam sungai, sehingga akan cenderung merusak lingkungan. Maka dari itu banjir sangat merugikan manusia.

Daerah aliran sungai (DAS) merupakan suatu kawasan yang dibatasi oleh pemisahan topografi yang menampung, menyimpan dan mengalirkan curah hujan yang jatuh di atasnya ke dalam suatu sistem pengaliran sungai yang jauh lebih kecil yang dibatasi oleh alam secara topografi serta aspek lainnya (Suripin, 2004). Suatu DAS terdiri dari berbagai jenis penggunaan lahan, seperti pemukiman, pertanian, perkebunan, hutan produksi dan hutan lindung. Indonesia memiliki 5.590 sungai utama dan 65.017 anak sungai, dari 5,5 ribu sungai utama panjang totalnya mencapai 94.573 km dengan luas Daerah Aliran Sungai (DAS) mencapai 1.512.466 km². Selain mempunyai fungsi hidrologis, sungai juga mempunyai peran dalam menjaga keanekaragaman hayati, nilai ekonomi, budaya, transportasi, pariwisata dan lainnya.

Kerusakan di Daerah Aliran Sungai telah diisyaratkan di dalam Al Qur'an bahwa kerusakan yang terjadi di muka bumi ini ada yang disebabkan oleh ulah maupun kegiatan manusia. Sebagaimana telah dijelaskan dalam Al Qur'an pada Surah Ar-Rum ayat 41 yang mengisyaratkan bahwa seluruh kerusakan yang terjadi di muka bumi ini disebabkan oleh ulah maupun kegiatan manusia. Dalam hal ini, dapat dilihat pada firman Allah dalam QS. Ar-Rum 30: 41.

ظَهَرَ الْفَسَادُ فِي الْبَرِّ وَالْبَحْرِ بِمَا كَسَبَتْ أَيْدِي النَّاسِ لِيُذِيقَهُمْ بَعْضَ الَّذِي
عَمِلُوا لَعَلَّهُمْ يَرْجِعُونَ ٤١

Terjemahnya:

Telah nampak kerusakan di darat dan di laut disebabkan karena perbuatan tangan manusia, supaya Allah merasakan kepada mereka sebahagian dari (akibat) perbuatan mereka, agar mereka kembali (ke jalan yang benar) (Q.S. 30 Ar-Rum : 41).

Adapun dalam buku Shahih Bukhari dalam Hadist berikut:

حَدَّثَنَا عَلِيُّ بْنُ عَبْدِ اللَّهِ حَدَّثَنَا سُفْيَانُ قَالَ كَانَ عَمْرُو يَقُولُ
حَدَّثَنَا سَعِيدُ بْنُ الْمُسَيَّبِ عَنْ أَبِيهِ عَنْ جَدِّهِ قَالَ جَاءَ سَيْلٌ فِي
الْجَاهِلِيَّةِ فَكَسَا مَا بَيْنَ الْجَبَلَيْنِ قَالَ سُفْيَانُ وَيَقُولُ إِنَّ هَذَا
لِحَدِيثٍ لَهُ شَأْنٌ

Artinya:

Telah menceritakan kepada kami' Ali Bin Abdullah telah menceritakan kepada kami Sufyan berkata; Amru pernah berkata, telah menceritakan kepada kami Sa'id Al Musayyab dari kakeknya berkata; Pada zaman jahiliyyah pernah terjadi banjir.

Dari potongan ayat di atas pendapat ulama Bukhori Muslim yaitu: segala kerusakan alam yang terjadi di bumi ini, itu karena ulah dari perbuatan manusia itu sendiri. Dan dampak negatif dari kerusakan alam itu sendiri nantinya akan dirasakan oleh manusia. Seperti: terjadi banjir, tanah longsor, kemarau panjang yang terjadi pada saat ini, dan lain sebagainya. Itu semua adalah ulah dari manusia sendiri.

Sebagai khalifah di bumi maka manusia dianjurkan untuk selalu menjaga kelestarian alam, agar alam bisa bersahabat dengan manusia dan isi alam dapat dinikmatinya. Dan manusia diperingatkan untuk selalu mengingat Allah dan tidak menyekutukannya dengan sesuatu apapun selain dari-Nya, karena itu akan berdampak buruk, baik bagi lingkungan, juga bagi manusia sendiri.

Melihat kondisi eksisting bencana banjir di Kabupaten Pangkep umumnya terjadi di Kecamatan Pangkajene. Dimana Kecamatan Pangkajene merupakan Ibukota Kabupaten Pangkep, mempunyai karakteristik wilayah rawan banjir karna adanya sungai Pangkajene. Secara Administrasi, Daerah Aliran Sungai Pangkajene berada di Kabupaten Pangkep, secara administratif luas wilayah Kabupaten Pangkajene dan Kepulauan 12.362,73 Km², untuk wilayah laut seluas 11.464,44 Km², dengan daratan seluas 898,29 Km², dan panjang garis pantai di Kabupaten Pangkajene dan Kepulauan yaitu 250 Km, yang membentang dari barat ke timur. Daerah Aliran Sungai Pangkajene dengan luas 401 km², dimana merupakan daerah tangkapan hujan dari beberapa anak Sungai Pangkejene sebagai sungai utama.

Adapun masalah yang terjadi akan banjir apabila intensitas hujan tinggi ataupun air sungai meluap yakni Kelurahan Pabbundukan, Kelurahan Mappasaile, Kelurahan Padoangdoangan, Kelurahan Jagong, Kelurahan Tumampua, Kelurahan Tekolabbua dan Kelurahan Arong Appaka Kecamatan Pangkajene, karena wilayah tersebut posisinya rendah. Berdasarkan kondisi eksisting, di wilayah ini terdapat berbagai macam aktivitas seperti pemukiman penduduk, perdagangan dan jasa, pertanian, tambak/empang. Sebagaimana peruntukan lahan di wilayah ini sebagai kawasan campuran, dan masalah yang paling meresahkan masyarakat yang berada di Kelurahan Arong Appaka dan Tekolabbua karna merupakan Hilir DAS Pangkajene dimana dilihat dari penggunaan lahan wilayah Kelurahan Arong Appaka merupakan

daerah tambak/empang, masalah utama yang di hadapi saat musim hujan adalah sering terjadi banjir yang mengakibatkan meluapnya sungai sehingga tambak/empang ikut meluap yang merugikan masyarakat karna sumber pendapatan dari hasil tambak/empang yang mengalami kerugian misalnya kurangnya hasil panen ikan atau dipanen sebelum masa panen untuk menghindari banjir.

Selain masalah diatas masalah DAS Pangkajene yaitu tingginya sedimentasi di sungai yang menyebabkan kapasitas daya tampung air berkurang sehingga terjadi peluapan yang dapat mengakibatkan banjir. Pengelolaan DAS selama ini belum tepat sasaran tingkat kekritisn suatu DAS di tunjukkan oleh menurunnya penutupan vegetasi permanen dan meluasnya lahan kritis sehingga menurunkan kemampuan DAS dalam menyimpan air yang berdampak pada meningkatnya frekuensi banjir, erosi, dan penyebaran tanah longsor. Sehingga perlu adanya antisipasi berupa analisis rawan banjir serta mengelola pola kawasan rawan banjir dengan pendekatan zonasi.

Berdasarkan hal tersebut, maka peneliti merasa penting untuk melakukan penelitian tentang **ANALISIS PENGELOLAAN KAWASAN RAWAN BANJIR BERBASIS ZONASI DI KABUPATEN PANGKEP. (Studi Kasus: Daerah Aliran Sungai (DAS) Pangkajene Kecamatan Pangkajene Kabupaten Pangkep).**

B. Rumusan Masalah

Berdasarkan latar belakang di atas, maka dapat dirumuskan masalah sebagai berikut:

1. Bagaimana Zonasi Kawasan Rawan Banjir Daerah Aliran Sungai (DAS) Pangkajene Kabupaten Pangkep?
2. Bagaimana Pola Pengelolaan Kawasan Rawan Banjir Berbasis Zonasi Daerah Aliran Sungai Pangkajene Kabupaten Pangkep (DAS)?

C. Tujuan Penelitian

Adapun tujuan dalam menyusun penelitian ini yaitu untuk:

1. Untuk menjelaskan Zonasi Kawasan Rawan Banjir Daerah Aliran Sungai (DAS) Pangkajene Kabupaten Pangkep.
2. Untuk menjelaskan Pola Pengelolaan Kawasan Rawan Banjir Berbasis Zonasi Daerah Aliran Sungai Pangkajene (DAS) Kabupaten Pangkep.

D. Manfaat Penelitian

Adapun manfaat dari penelitian ini adalah sebagai berikut:

1. Sebagai bahan masukan khususnya bagi pemerintah Kabupaten Pangkep dalam mengambil kebijakan arahan pengelolaan kawasan rawan banjir di Sungai Pangkajene.
2. Sebagai bahan referensi bagi peneliti yang akan melakukan penelitian serupa.

E. Ruang Lingkup Penelitian

Ruang lingkup penelitian ini terdiri dari ruang lingkup materi dan ruang lingkup wilayah. Ruang lingkup materi bertujuan membatasi materi pembahasan, sedangkan ruang lingkup wilayah bertujuan untuk membatasi lingkup wilayah kajian.

1. Ruang Lingkup Materi

Kajian materi (analisis) sebagai ruang lingkup materi ialah penetapan kawasan rawan banjir di Daerah Aliran Sungai Pangkajene dengan melihat tingkat kerawanan banjir berdasarkan hasil analisis metode RRA dan analisis tingkat ketentangan banjir sehingga menghasilkan zona rawan banjir. Sedangkan untuk pola pengelolaan dapat dilihat dari berdasarkan zonasi.

2. Ruang Lingkup Wilayah

Adapun ruang lingkup bahasan dalam perencanaan ini yaitu difokuskan pada Daerah Aliran Sungai Pangkajene dengan beberapa kelurahan yaitu Kelurahan Pabbundukan, Kelurahan Mappasaile, Kelurahan Padoangdoangan, Kelurahan Jagong, Kelurahan Tumampua, Kelurahan Tekolabbua dan Kelurahan Arong Appaka yang terdapat di Kecamatan Pangkajene, Kabupaten Pangkajene.

F. Sistematika Penulisan

BAB I PENDAHULUAN

Membahas latar belakang, rumusan masalah, tujuan penelitian, manfaat penelitian, ruang lingkup penelitian, dan sistematika pembahasan.

BAB II TINJAUAN PUSTAKA

Membahas tentang pengertian banjir, banjir dan sirkulasi hidrologi, jenis-jenis banjir, Tipologi kawasan rawan banjir, parameter-parameter kerentanan banjir, identifikasi daerah rawan banjir, pengertian daerah aliran sungai, fungsi dan peran daerah aliran sungai, pengelolaan daerah aliran sungai, Pemanfaatan Sistem Informasi Geografis (SIG) Terhadap Informasi, Kerangka pikir penelitian.

BAB III METODOLOGI PENELITIAN

Menjelaskan tentang metodologi penelitian yang terdiri dari jenis penelitian, lokasi dan waktu penelitian, jenis dan sumber data, variabel penelitian, teknis pengumpulan data, metode analisis data, definisi operasional.

BAB IV HASIL DAN PEMBAHASAN

Menjelaskan tentang arah kebijakan serta kondisi fisik lokasi penelitian sesuai fakta lapangan yang terdiri dari arahan kebijakan Daerah Rawan Banjir di Kabupaten Pangkep, Gambaran umum Kabupaten Pangkep, Tinjauan khusus lokasi penelitian DAS pangkajene, tentang analisis lokasi penelitian yang terdiri dari analisis fisik wilayah, analisis metode RRA, analisis tingkat kerentanan banjir, analisi pola pengelolaan kawasan rawan banjir DAS Pangkajene serta kaitan antara kajian penelitian dan kajian Al-Quran.

BAB V PENUTUP

Menjelaskan tentang kesimpulan hasil kajian atau penelitian berbasis mitigasi bencana. Serta saran-saran kepada pemerintah sebagai masukan dalam mengelola kawasan rawan banjir DAS Pangkajene.

BAB II

TINJAUAN PUSTAKA

A. Pengertian Banjir

Banjir merupakan salah satu bencana alam yang sering meresahkan oleh masyarakat. Banjir merupakan peristiwa terbenamnya daratan yang biasa kering karena adanya volumenya meningkat. Banjir adalah berair banyak dan deras dan kadang-kadang meluap (*Kamus Besar Bahasa Indonesia*).

Banjir merupakan proses meluapnya air sungai ke daratan sehingga dapat menimbulkan kerugian harta benda penduduk serta dapat menimbulkan korban jiwa, banjir dapat merusak bangunan, sarana dan prasarana, lingkungan hidup serta merusak tata kehidupan masyarakat, maka sudah semestinya dari berbagai pihak perlu memperhatikan hal-hal yang dapat mengakibatkan banjir dan sedini mungkin diantisipasi untuk memperkecil kerugian yang ditimbulkan (Robert j. Kodoatie dan Sugianto, 2002).

Banjir adalah peristiwa dimana daratan yang biasanya kering menjadi tergenang air yang disebabkan oleh tingginya curah hujan dan topografi wilayah berupa dataran rendah hingga cekung ataupun kemampuan infiltrasi tanah rendah sehingga tanah tidak mampu menyerap air. Bencana alam banjir termasuk bencana yang dapat diprediksi karena biasanya ditandai dengan hujan yang turun terus menerus, atau akibat bendungan jebol. Meski demikian, bencana banjir sering sulit diantisipasi sehingga menimbulkan korban jiwa, terutama banjir bandang akibat adanya penggundulan hutan di hulu sungai, (*Undang-Undang No.24 Tahun 2007*).

B. Banjir dan Siklus Hidrologi

Siklus hidrologi pada hakekatnya merupakan sirkulasi air di bumi, yang secara alami melibatkan seluruh fenomena alam yang ada dalam prosesnya. Secara fisik, sungai akan berfungsi sebagai pengumpul dari 3 (tiga) jenis limpasan, yaitu limpasan permukaan (*surface runoff*), aliran intra (*interflow*), dan limpasan air tanah (*groundwater runoff*), yang akhirnya akan mengalir ke laut. Secara singkat proses yang terjadi adalah, uap dari laut dihembus ke atas daratan (kecuali bagian yang telah jatuh sebagai presipitasi ke laut), jatuh ke daratan sebagai presipitasi (sebagian jatuh langsung ke sungai-sungai dan mengalir langsung ke laut). Sirkulasi yang kontinu antara air laut dan air daratan akan berlangsung terus menerus, dan sirkulasi air ini disebut dengan Siklus Hidrologi (*Hydrological cycle*). (Karina Dwi Angreni, 2012).

C. Jenis-Jenis Banjir

Berdasarkan Pedoman Pengendalian Pemanfaatan Ruang di Kawasan Rawan Bencana Banjir (Departemen Permukiman dan Prasarana Wilayah Direktorat Jenderal Penataan Ruang, 2003) memaparkan jenis-jenis banjir ditinjau dari aspek penyebabnya, jenis banjir yang ada dapat diklasifikasikan menjadi 4 jenis, yaitu:

1. Banjir yang disebabkan oleh hujan yang lama, dengan intensitas rendah selama beberapa hari. Dengan kapasitas penyimpanan air yang dimiliki oleh masing-masing Satuan Wilayah Sungai (SWS) yang akhirnya terlampaui, maka air hujan yang terjadi akan menjadi limpasan yang selanjutnya akan mengalir secara cepat ke sungai-sungai terdekat, dan meluap menggenangi areal dataran rendah di kiri-kanan sungai. Jenis banjir ini termasuk yang paling sering terjadi di Indonesia.

2. Banjir karena salju yang mengalir, terjadi karena mengalirnya tumpukan salju dan kenaikan suhu udara yang cepat di atas lapisan salju. Aliran salju ini akan mengalir dengan cepat bila disertai dengan hujan. Jenis banjir ini hanya terjadi di daerah yang bersalju.
3. Banjir Bandang (*flash flood*), disebabkan oleh tipe hujan konvensional dengan intensitas yang tinggi dan terjadi pada tempat-tempat dengan topografi yang curam di bagian hulu sungai. Aliran air banjir dengan kecepatan tinggi akan memiliki daya rusak yang besar, dan akan lebih berbahaya bila disertai dengan longsor, yang dapat mempertinggi daya rusak terhadap yang dilaluinya.
4. Banjir yang disebabkan oleh pasang surut atau air balik (*back water*) pada muara sungai atau pada pertemuan dua sungai. Kondisi ini akan menimbulkan dampak besar, bila secara bersamaan terjadi hujan besar di daerah hulu sungai yang mengakibatkan meluapnya air sungai di bagian hilirnya, serta disertai badai yang terjadi di lautan atau pantai.

D. Faktor Penyebab Banjir

Menurut Mulyono, dalam bukunya *Menangani Banjir, Kekeringan dan Lingkungan* (2005; 6) menjelaskan bahwa beberapa faktor penting penyebab banjir di Indonesia yakni :

1. Faktor hujan

Hujan bukanlah penyebab utama banjir dan tidak selamanya hujan lebat akan menimbulkan banjir. Begitu pula sebaliknya. Terjadinya atau tidaknya banjir justru sangat tergantung dari keempat faktor penyebab lainnya karena secara statistik hujan sekarang ini merupakan pengurangan

belaka dari hujan yang telah terjadi di masa lalu. Hujan sejak jutaan tahun yang lalu berinteraksi dengan faktor ekologi, geologi, dan vulkanik mengukir permukaan bumi menghasilkan lembah, ngarai, danau, cekungan serta sungai dan bantarannya. Permukaan bumi ini kemudian memperlihatkan secara jelas lokasi-lokasi rawan banjir yang perlu diwaspadai.

Penanggulangan banjir dari faktor hujan ini sangat sulit dan bahkan mustahil karena hujan adalah faktor ekstern yang digerakkan oleh iklim makro/global. Usaha yang masih bisa dilakukan adalah menjauhkan pemukiman, industri, dan pusat pertumbuhan lainnya dari daerah banjir yang sudah secara historis dipetakan oleh hujan.

2. Faktor DAS

Daerah Aliran Sungai adalah wilayah tangkapan air hujan yang akan mengalir ke sungai yang bersangkutan. Perubahan fisik yang terjadi di DAS akan berpengaruh langsung terhadap kemampuan DAS terhadap banjir. DAS dimaksudkan sebagai kemampuan DAS untuk menahan air di bagian hulu. Perubahan tata guna lahan, misalnya dari hutan dijadikan perumahan, perkebunan atau lapangan golf akan menyebabkan retensi DAS ini berkurang secara drastic. Seluruh air hujan akan dilepaskan DAS ke arah hilir. Sebaliknya semakin besar retensi suatu DAS semakin baik, karena air hujan dapat dengan baik diresapkan (*diretensi*) di DAS ini dan secara perlahan-lahan dialirkan ke sungai hingga tidak menimbulkan banjir di hilir. Manfaat langsung peningkatan retensi DAS lainnya adalah bahwa konservasi air di DAS terjaga, muka air tanah stabil, sumber air terpelihara,

kebutuhan air untuk tanaman terjamin dan fluktuasi debit sungai dapat stabil.

Retensi DAS dapat ditingkatkan dengan cara, program penghijauan yang menyeluruh baik di perkotaan, pedesaan atau kawasan lain, mengaktifkan reservoir-reservoir alamiah, pembuatan resapan-resapan air hujan alamiah dan pengurangan atau menghindari sejauh mungkin pembuatan lapisan keras permukaan tanah yang dapat berakibat sulitnya air hujan meresap ke tanah. Memperbaiki retensi DAS pada prinsipnya adalah memperbanyak kemungkinan air hujan dapat meresap secara alamiah ke dalam tanah sebelum masuk ke sungai atau mengalir ke hilir.

3. Faktor kesalahan pembangunan alur sungai

Pola penanggulangan banjir serta longsor sejak abad 16 hingga akhir abad 20 di seluruh dunia adalah hamper sama, yaitu dengan pelurusan, sudetan, pembuatan tanggul, pembetonan dinding dan pengerasan tampang sungai. Sungai-sungai di Indonesia 30 tahun terakhir ini juga mengalami hal serupa. Intinya pola ini adalah mengusahakan air banjir secepat-cepatnya dikuras ke hilir, tanpa memperhitungkan banjir yang akan terjadi di hilir.

Pola pelurusan dan sudetan mengakibatkan percepatan aliran air menuju hilir. Di bagian hilir akan menanggung volume aliran air yang jauh lebih besar dibanding sebelumnya. Jika tampang sungai di tempat ini tidak mencukupi maka akan terjadi peluapan sebagian bantaran. Jika bantaran sungai tidak cukup, bahkan mungkin telah penuh dengan rumah-rumah penduduk, maka akan terjadi penggelembungan atau pelebaran aliran. Akibatnya areal banjir semakin melebar atau bahkan alirannya dapat berpindah arah. Pelurusan dan sudetan sungai pada hakekatnya merupakan

penghilangan retensi atau pengurangan kemampuan retensi alur sungai terhadap aliran airnya. Penyelesaian masalah banjir di suatu tempat dengan cara ini pada hakekatnya merupakan penciptaan masalah banjir baru di tempat lain di bagian hilirnya.

4. Faktor pendangkalan

Faktor pendangkalan sungai termasuk faktor yang penting pada kejadian banjir. Pendangkalan sungai berarti terjadinya pengecilan tampang sungai, hingga sungai tidak mampu mengalirkan air yang melewatinya dan akhirnya meluap (banjir). Pendangkalan sungai dapat diakibatkan oleh proses pengendapan (sedimentasi) terus-menerus (terutama dibagian hilir sungai). Proses sedimentasi di bagian hilir ini dapat disebabkan karena erosi yang intensif di bagian hulu. Masalah pendangkalan sungai ini sudah sangat serius dan ditemukan di hampir seluruh daerah hilir/muara di Indonesia.

Pendangkalan sungai juga dapat diakibatkan oleh akumulasi endapan sampah yang dibuang masyarakat ke sungai. Sampah *domestic* yang dibuang oleh warga masyarakat ke sungai terutama di kota-kota besar akan berakibat terjadinya pendangkalan dan penutupan alur sungai sehingga aliran air tertahan akhirnya sungai meluap.

5. Faktor tata wilayah dan pembangunan sarana-prasarana

Kesalahan fatal yang sering dijumpai dalam perencanaan tata wilayah adalah penetapan kawasan pemukiman atau pusat perkembangan justru di daerah-daerah rawan banjir. Terlebih lagi perkembangan tata wilayah juga sering tidak bisa dikendalikan, sehingga mengarah ke daerah banjir. Sebagai contoh, banyak sekali perumahan baru yang dibangun di daerah bantaran dan tebing sungai yang rawan banjir dan longsor. Demikian

juga banyak terjadi bahwa pembangunan jalan tol, jalan propinsi, tanggul, saluran drainase justru dapat menyebabkan terjadinya di kawasan tertentu karena salah dalam perencanaannya. Sehingga air tertahan tidak bisa lancar keluar dari kawasan ini atau semua air mengalir menuju kawasan ini hingga menyebabkan banjir. Penyelesaian masalah ini tidak bisa digeneralisasi.

Adapun identifikasi penyebab utama kawasan rawan bencana banjir menurut (Departemen Permukiman dan Prasarana Wilayah Direktorat Jenderal Penataan Ruang dalam Pedoman Pengendalian Pemanfaatan Ruang di Kawasan Rawan Bencana Banjir, 2006) yakni :

1. Faktor Kondisi Alam

Beberapa aspek yang termasuk dalam faktor kondisi alam penyebab banjir adalah kondisi alam (misalnya letak geografis wilayah), kondisi topografi, geometri sungai, (misalnya meandering, penyempitan ruas sungai, sedimentasi dan adanya ambang atau pembendungan alami pada ruas sungai), serta pemanasan global yang menyebabkan kenaikan permukaan air laut. Tidak tertutup kemungkinan terjadinya degradasi lahan, sehingga menambah luasan areal dataran rendah.

2. Faktor Peristiwa Alam

- a. Curah hujan yang tinggi dan lamanya hujan;
- b. Air laut pasang yang mengakibatkan pembendungan di muara sungai;
- c. Air/arus balik (*back water*) dari sungai utama;
- d. Penurunan muka tanah (*land subsidance*);
- e. Pembendungan aliran sungai akibat longsor, sedimentasi dan aliran lahar dingin.

3. Aktivitas Manusia

- a. Pembudidayaan daerah dataran banjir;
- b. Peruntukan tata ruang di dataran banjir yang tidak sesuai;
- c. Belum adanya pola pengelolaan dan pengembangan dataran banjir;
- d. Permukiman di bantaran sungai;
- e. Sistem drainase yang tidak memadai;
- f. Terbatasnya tindakan mitigasi banjir;
- g. Kurangnya kesadaran masyarakat di sepanjang alur sungai;
- h. Penggundulan hutan di daerah hulu;
- i. Terbatasnya upaya pemeliharaan bangunan pengendali banjir;
- j. Elevasi bangunan tidak memperhatikan peil banjir.

E. Tipologi Kawasan Rawan Banjir

Kawasan rawan banjir merupakan kawasan yang sering atau berpotensi tinggi mengalami bencana banjir sesuai karakteristik penyebab banjir, kawasan tersebut dapat dikategorikan menjadi empat tipologi (Kementrian Pekerjaan Umum, 2006) sebagai berikut :

1. Daerah Pantai.

Daerah pantai merupakan daerah yang rawan banjir karena daerah tersebut merupakan dataran rendah yang elevasi permukaan tanahnya lebih rendah atau sama dengan elevasi air laut pasang rata-rata (*meansea level*) dan tempat bermuaranya sungai yang biasanya mempunyai permasalahan penyumbatan muara. Kawasan ini banyak terdapat di kota-kota besar (*urban area*) di dunia, sehingga sering terjadi bencana banjir yang mengakibatkan

kerugian yang cukup besar, seperti korban jiwa, harta benda, serta merusak prasarana dan sarana kota.

2. Daerah Dataran Banjir (*Floodplain Area*).

Daerah dataran banjir (*Floodplain Area*) adalah daerah di kanan-kiri sungai yang muka tanahnya sangat landai dan relatif datar, sehingga aliran air menuju sungai sangat lambat yang mengakibatkan daerah tersebut rawan terhadap banjir baik oleh luapan air sungai maupun karena hujan local. Kawasan ini umumnya terbentuk dari endapan lumpur yang sangat subur sehingga merupakan daerah pengembangan (pembudidayaan) seperti perkotaan, pertanian, permukiman dan pusat kegiatan perekonomian, perdagangan, industri, dll.

3. Daerah Sempadan Sungai

Daerah Sempadan Sungai merupakan daerah rawan bencana banjir yang disebabkan pola pemanfaatan ruang budidaya untuk hunian dan kegiatan tertentu. Pemanfaatan lahan yang sering ditemui pada daerah sempadan antara lain:

- a. Untuk budidaya pertanian, dengan jenis tanaman yang diijinkan;
- b. Untuk kegiatan niaga, penggalian dan penimbunan;
- c. Untuk pemasangan papan reklame, papan penyuluhan dan peringatan, serta rambu-rambu pekerjaan;
- d. Untuk pemasangan rentangan kabel listrik, kabel telepon, dan pipa air minum;
- e. Untuk pemancangan tiang atau pondasi prasarana jalan/jembatan, baik umum maupun kereta api;

- f. Untuk penyelenggaraan kegiatan-kegiatan yang bersifat sosial dan kemasyarakatan dan keamanan fungsi serta fisik sungai;
- g. Untuk pembangunan prasarana lalu lintas air dan bangunan pengambilan dan pembuangan air.

Di daerah perkotaan yang padat, daerah sempandan sungai sering dimanfaatkan oleh penduduk sebagai tempat hunian dan kegiatan usaha, sehingga sering menimbulkan dampak bencana banjir yang membahayakan jiwa dan harta benda.

4. Daerah Cekungan

Daerah cekungan merupakan daerah yang relatif cukup luas baik di dataran rendah maupun di dataran tinggi. Apabila penatan kawasan tidak terkendali dan sistem drainase yang kurang memadai, dapat menjadi daerah rawan banjir.

Tipologi kawasan rawan bencana banjir merupakan klasifikasi kawasan berdasarkan penyebab, sehingga arahan/usulan pengelolaan atau pemanfaatan ruang dapat lebih praktis. Tipologi Kawasan Rawan Bencana Banjir ditentukan berdasarkan parameter :

- a. Karakteristik kawasan
- b. Tingkat resiko bahaya banjir

Daerah rawan banjir memiliki ciri ciri khas sebagai berikut :

- a. Daerah dengan topografi berupa cekungan dan/atau dataran landai, dimana elevasi tanah mendekati atau dibawah muka air laut.
- b. Daerah dataran banjir alami seperti rawa dan bantaran sungai.
- c. Daerah Aliran Sungai (DAS) yang melampaui batas kritis, dengan ciri-ciri: tanah tandus, rasio debit maksimum terhadap debit minimum

sangat besar (sungai sangat kering di saat kemarau dan sangat penuh disaat hujan).

- d. Daerah dengan curah/intensitas hujan sangat tinggi.
- e. Daerah dengan sistem saluran pembuangan air penuh dengan sampah.
- f. Daerah pantai yang rawan terhadap badai tropis.
- g. Daerah pantai yang rawan tsunami yang bisa diakibatkan oleh gempa tektonik dasar laut maupun gempa akibat gunung api aktif yang terletak didasar laut seperti Krakatau.
- h. Daerah hilir dam terutama yang telah beroperasi cukup lama.

F. Parameter – Parameter Kerentanan Banjir

1. Infiltrasi tanah

Infiltrasi tanah adalah perjalanan air kedalam tanah sebagai akibat gaya kapiler dan gravitasi. Proses terjadinya infiltrasi melibatkan beberapa proses yang saling berhubungan yaitu proses masuknya air hujan melalui pori-pori permukaan tanah, tertampungnya air hujan tersebut kedalam tanah dan proses mengalirnya air tersebut ke tempat lain yang dipengaruhi oleh tekstur dan struktur tanah (Agus Joko Pratomo dalam Asdak, 2004).

Tekstur tanah turut menentukan tata air dalam tanah berupa kecepatan infiltrasi, penetrasi dan kemampuan pengikatan air oleh tanah serta merupakan satu-satunya sifat fisik tanah yang tetap dan tidak mudah diubah oleh tangan manusia jika tidak ditambah dari tempat lain.

2. Kemiringan Lereng

Kemiringan lereng mempengaruhi jumlah dan kecepatan limpasan permukaan, drainase permukaan, penggunaan lahan dan erosi. Diasumsikan

semakin landai kemiringan lerengnya, maka aliran limpasan permukaan akan menjadi lambat dan kemungkinan terjadinya genangan atau banjir menjadi besar, sedangkan semakin curam kemiringan lereng akan menyebabkan aliran limpasan permukaan menjadi cepat sehingga air hujan yang jatuh akan langsung dialirkan dan tidak menggenangi daerah tersebut, sehingga resiko banjir menjadi kecil. (Richard, 1955 *dalam* Asriningrum dan Gunawan, 1998)

3. Penggunaan Lahan

Jika dihubungkan dengan proses hidrologi, vegetasi penutup menentukan nilai koefisien air (C) yang merupakan penentu besar-kecilnya debit aliran. Guna lahan merupakan salah satu faktor yang cukup berpengaruh terhadap tingkat kerentanan banjir yang terjadi. Semakin tinggi kepadatan bangunan dan kurangnya daerah resapan air maka kian rentan wilayah tersebut terhadap banjir. Dimana bila suatu wilayah yang memiliki tingkat kepadatan bangunan semakin bertambah tanpa adanya ruang terbuka yang dapat berfungsi untuk menjaga keseimbangan lingkungan. Sehingga kawasan penyerapan semakin berkurang, yang mengakibatkan meningkatnya jumlah limpasan air hujan dan semakin tinggi pula tingkat kerentanan banjir pada wilayah tersebut. (Agus Joko Pratomo dalam Asdak, 2004).

4. Klasifikasi Banjir

Meliputi luas genangan, kedalaman atau ketinggian genangan, lama genangan, dan frekuensi/periode ulang genangan (BAKORNAS PB)

G. Identifikasi Kawasan Daerah Rawan Banjir

1. Analisis Bahaya Banjir

Analisis bahaya banjir ditujukan untuk mengidentifikasi daerah yang akan terkena genangan banjir. Daerah bahaya banjir/peta bahaya banjir tersebut dapat diidentifikasi melalui dua (2) metode (Karina Dwi Angreni, 2012).

- a. Mensimulasikan Intensitas serta tinggi curah hujan, tata guna lahan, luasan daerah tangkapan air, kondisi aliran sungai dan saluran drainase lainnya serta kondisi pasang surut kemudian dioverlaykan dengan peta topografi di daerah hilir.
- b. Memetakan hubungan antara intensitas serta tinggi curah hujan dengan lokasi yang tergenang berdasarkan sejarah terjadinya banjir.

Untuk mendukung upaya tersebut diperlukan serangkaian data tentang kondisi topografi, geologi, tata guna lahan daerah tangkapan air, kondisi pasang surut, kondisi aliran sungai, dan prakiraan intensitas curah hujan. Secara rinci informasi yang perlu dimunculkan dalam peta bahaya banjir tersebut meliputi antara lain.

- a. Intensitas curah hujan pemicu terjadinya banjir
- b. Kedalaman banjir (contoh: 0 – 0.5 meter, 0.5-1.0 meter, >1.0 meter)
- c. Lokasi serta luasan yang akan tergenang berdasarkan curah hujan tertentu
- d. Lama waktu terjadinya genangan serta kecepatan alirannya
- e. Sumber banjir serta periode ulangnya.

2. Analisis Tingkat Kerentanan terhadap Banjir

Kerentanan banjir (*flood susceptibility*) adalah tingkat kemudahan suatu daerah untuk terkena banjir (Dibyosaputro, 1984). Daerah yang sangat terpengaruh adanya banjir adalah daerah dengan relief datar dan landau (Lili Somantri)

Analisa kerentanan ditujukan untuk mengidentifikasi dampak terjadinya banjir berupa jatuhnya korban jiwa maupun kerugian ekonomi baik dalam jangka pendek yang terdiri dari hancurnya permukiman infrastruktur, sarana dan prasarana serta bangunan lainnya, maupun kerugian ekonomi jangka panjang yang berupa terganggunya roda perekonomian akibat trauma maupun kerusakan sumberdaya alam lainnya. (Departemen Kelautan dan Perikanan, 2004)

Analisa kerentanan tersebut didasarkan pada beberapa aspek, antara lain tingkat kepadatan permukiman di daerah rawan banjir, karakteristik genangan banjir maupun kondisi topografi/kemiringan lereng, dan pola penggunaan lahan pada suatu wilayah.

H. Pengertian Daerah Aliran Sungai (DAS)

Undang-Undang No. 07 Tahun 2004 tentang Sumber Daya Air menjelaskan bahwa daerah aliran sungai adalah suatu wilayah daratan yang merupakan satu kesatuan dengan sungai dan anak-anak sungainya, yang berfungsi menampung, menyimpan, dan mengalirkan air yang berasal dari curah hujan ke danau atau ke laut secara alami, yang batas di darat merupakan pemisah topografi dan batas di laut sampai dengan daerah perairan yang masih terpengaruh aktivitas daratan.

Adapun beberapa istilah dalam hal pengertian yang terkandung didalamnya berkaitan dengan pengelolaan DAS, dalam Peraturan Menteri Kehutanan Republik Indonesia Nomor: PP. 39/Menhut-II/2009 tentang Daerah Aliran Sungai (DAS) adalah suatu wilayah daratan yang merupakan satu kesatuan dengan sungai dan anak-anak sungainya yang berfungsi menampung, menyimpan dan mengalirkan air yang berasal dari curah hujan ke danau atau laut secara alami, yang batas di darat merupakan pemisah topografis dan batas di laut sampai dengan daerah perairan yang masih terpengaruh aktivitas di daratan.

Menurut Kamus Webster dalam Paembonan 1982 bahwa Daerah Aliran Sungai adalah suatu kawasan yang dibatasi oleh pemisah topografi yang menampung, menyimpan dan mengalirkan curah hujan yang jatuh diatasnya ke satu sungai utama yang bermuara di danau atau lautan.

Batas-batas alami DAS dapat dijadikan sebagai batas ekosistem alam, yang dimungkinkan bertumpang-tindih dengan ekosistem buatan, seperti wilayah administratif dan wilayah ekonomi. Namun seringkali batas DAS melintasi batas kabupaten, propinsi, bahkan lintas negara. Suatu DAS dapat terdiri dari beberapa sub DAS, daerah Sub DAS kemudian dibagi-bagi lagi menjadi sub-sub DAS.

Sub DAS adalah bagian DAS yang menerima air hujan dan mengalirkannya melalui anak sungai ke sungai utama. Setiap DAS terbagi habis kedalam Sub DAS-Sub DAS. Wilayah Sungai (WS) atau wilayah DAS adalah suatu wilayah yang terdiri dari dua atau lebih DAS yang secara geografi dan fisik teknis layak digabungkan sebagai unit perencanaan dalam rangka penyusunan rencana maupun pengelolaannya.

I. Fungsi Suatu Daerah Aliran Sungai (DAS)

Bencana alam banjir dan kekeringan yang silih berganti yang terjadi di suatu wilayah atau daerah merupakan salah satu dampak negatif kegiatan manusia pada suatu DAS. Dalam hal ini dapat dikatakan bahwa kegiatan manusia telah menyebabkan DAS gagal menjalankan fungsinya sebagai penampung air hujan yang jatuh dari langit, penyimpanan dan pendistribusi air tersebut ke saluran-saluran atau sungai, (Sri Indah Susilowati, 2007).

Fungsi suatu DAS merupakan fungsi gabungan yang dilakukan oleh seluruh faktor yang ada pada DAS tersebut yaitu vegetasi, bentuk wilayah (topografi), tanah dan manusia. Apabila salah satu dari faktor-faktor tersebut diatas mengalami perubahan, maka hal tersebut akan mempengaruhi juga ekosistem DAS tersebut. Sedangkan perubahan ekosistem juga akan menyebabkan gangguan terhadap bekerjanya fungsi DAS, sehingga tidak sebagaimana mestinya.

Gangguan terhadap suatu ekosistem daerah aliran sungai bisa bermacam-macam terutama berasal dari penghuni suatu DAS yaitu manusia. Apabila fungsi dari suatu DAS terganggu maka system hidrologis akan terganggu, penangkapan curah hujan, resapan dan penyimpanan airnya menjadi sangat berkurang atau sistem penyalurannya menjadi sangat boros. Kejadian tersebut akan menyebabkan melimpahnya air pada musim hujan, dan sebaliknya sangat minimumnya air pada musim kemarau.

Hal ini membuat fluktuasi debit sungai antara musim kemarau dan musim hujan berbeda tajam. Jadi jika fluktuasi debit sungai sangat tajam, berarti bahwa fungsi DAS tidak bekerja dengan baik, apabila hal ini terjadi berarti bahwa kualitas DAS tersebut adalah rendah. DAS berdasarkan fungsi dibagi dalam beberapa batasan (Sri Indah Susilowati, 2007), yaitu :

1. DAS Bagian Hulu

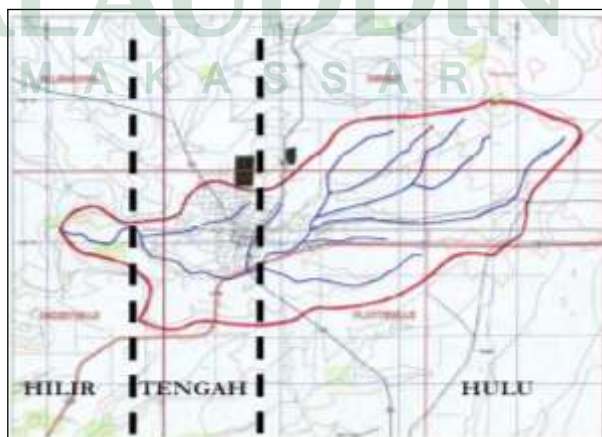
Didasarkan pada fungsi konservasi yang dikelola untuk mempertahankan kondisi lingkungan DAS agar tidak terdegradasi. Fungsi konservasi dapat diindikasikan dari kondisi tutupan vegetasi lahan DAS, kualitas air, kemampuan menyimpan air (debit), dan curah hujan.

2. DAS Bagian Tengah

Didasarkan pada fungsi pemanfaatan air sungai yang dikelola untuk dapat memberikan manfaat bagi kepentingan sosial dan ekonomi, yang antara lain dapat diindikasikan dari kuantitas air, kualitas air, kemampuan menyalurkan air, dan ketinggian muka air tanah, serta terkait pada prasarana pengairan seperti pengelolaan sungai, waduk, dan danau.

3. DAS Bagian Hilir

Didasarkan pada fungsi pemanfaatan air sungai yang dikelola untuk dapat memberikan manfaat bagi kepentingan sosial dan ekonomi, yang diindikasikan melalui kuantitas dan kualitas air, kemampuan menyalurkan air, ketinggian curah hujan, dan terkait untuk kebutuhan pertanian, air bersih, serta pengelolaan air limbah.



Gambar 1
Batasan Daerah Aliran Sungai, *Sri Indah*, 2007

J. Pengelolaan Daerah Aliran Sungai (DAS)

Departemen Kehutanan RI (2001), Pengelolaan Daerah Aliran Sungai (DAS) sebagai bagian dari pembangunan wilayah saat ini masih menghadapi berbagai masalah yang kompleks dan saling terkait. Permasalahan tersebut bersumber dari faktor biofisik seperti erosi, banjir, dan kekeringan dan juga terkait dengan aspek sosial ekonomi dan kelembagaan, seperti belum berjalannya upaya-upaya pembangunan secara terpadu antar sektor dan antar instansi. Selain itu, tingkat kesadaran masyarakat tentang manfaat pelestarian sumberdaya alam juga sangat berpengaruh, sehingga akumulasi problem di atas akan mempengaruhi keberlanjutan suatu ekosistem DAS.

Masalah biofisik yang dikemukakan di atas pada dasarnya merupakan konsekuensi dari terganggunya, atau bahkan rusaknya sumberdaya hutan dan lahan di bagian hulu dan tengah DAS sehingga tidak dapat berfungsi dengan baik untuk mengatur tata air. Kerusakan sumberdaya hutan dan lahan tersebut disebabkan oleh pemanfaatan yang tidak sesuai peruntukan atau melebihi kapasitas, seperti perladangan berpindah, penebangan liar dan konservasi lahan-lahan rentan-degradasi menjadi areal permukiman.

Pengelolaan DAS terpadu adalah proses formulasi dan implementasi suatu kegiatan yang menyangkut pengelolaan sumber daya alam dan manusia dalam suatu DAS dengan mempertimbangkan aspek sosial, ekonomi dan kelembagaan di dalam dan sekitar DAS termasuk untuk mencapai tujuan sosial tertentu.

Pengelolaan Daerah Aliran Sungai bertujuan untuk :

- a. Mengkonservasi tanah pada lahan pertanian
- b. Memanen/menyimpan kelebihan air pada musim hujan dan memanfaatkannya pada musim kemarau
- c. Memacu usaha tani berkelanjutan dan menstabilkan hasil panen melalui perbaikan pengelolaan sistem pertanian
- d. Memperbaiki keseimbangan ekologi (hubungan tata air hulu dengan hilir, kualitas air, kualitas dan kemampuan lahan, dan keanekaragaman hayati).

Dalam pengelolaan DAS harus jelas tujuan dan sasaran yang diinginkan.

Sasaran pengelolaan DAS yang ingin dicapai pada dasarnya berupa:

- a. Terciptanya kondisi hidrologis yang optimal;
- b. Meningkatnya produktivitas lahan yang diikuti oleh perbaikan kesejahteraan masyarakat
- c. Terbentuknya kelembagaan masyarakat yang tangguh dan muncul dari bawah (*bottomup*) sesuai dengan sosial budaya setempat;
- d. Terwujudnya pembangunan yang berkelanjutan, berwawasan lingkungan dan berkeadilan.

Apabila masalah utama suatu DAS adalah kerawanan terhadap banjir maka teknik yang dapat ditempuh adalah dengan mengusahakan agar air lebih banyak meresap ke dalam tanah di hulu dan di bagian tengah DAS. Usaha ini dapat ditempuh dengan menanam pohon dan/atau dengan tindakan konservasi sipil teknis seperti pembuatan sumur resapan, rorak dan sebagainya. Apabila yang menjadi masalah DAS adalah tingginya sedimentasi di sungai maka pilihan

teknik konservasi yang dapat dilakukan adalah dengan memperbaiki fungsi filter dari DAS. (Departemen Kehutanan RI, 2001).

K. Pengelolaan Kawasan Rawan Banjir

Untuk pengelolaan ruang kawasan rawan banjir diarahkan pada penanganan banjir yang berupa pencegahan dini (preventif) dan pencegahan sebelum terjadinya bencana banjir (mitigasi), yang terdiri dari kombinasi antara upaya struktur (bangunan pengendali banjir) dan non-struktur (perbaikan atau pengendalian DAS). Kebijakan yang terkait dengan upaya pengelolaan berupa Rekayasa Teknik dan Mekanisme Perijinan.

1. Rekayasa Non-Struktural

Bentuk upaya pengendalian pemanfaatan ruang secara Non-Struktural (Pengendalian DAS), meliputi :

a. Pengelolaan daerah pengaliran sungai (watershed management), yang diharapkan dapat mengurangi limpasan runoff pada DPS tersebut ke sungai utama. Pengelolaan daerah pengaliran sungai meliputi penerapan peraturan dan penegakan hukum serta pelaksanaan tata guna lahan (land use) yang terencana disesuaikan dengan kondisi lahan sehingga seluruh kegiatan di DPS tersebut dapat menunjang upaya konservasi lahan dan air serta dapat mengurangi limpasan/runoff ke sungai yaitu antara lain:

- 1) Pembuatan terasering;
- 2) Penghijauan dengan tanaman keras;
- 3) Pembuatan saluran-saluran tanah yang dapat mengurangi erosi tanah, yang dapat menyebabkan sedimentasi sungai;
- 4) Pembuatan sumur resapan;

- 5) Rehabilitasi situ-situ;
- 6) Pembuatan check dam di badan sungai untuk menanggulangi erosi dasar sungai.

Implementasi dan penegakan hukum dapat dilakukan oleh Departemen Permukiman dan Prasarana Wilayah, Departemen Kehutanan serta Menteri Negara Lingkungan Hidup, dalam pelaksanaan peraturan perundang-undangan yang ada seperti UU No.4 tahun 1982 tentang Ketentuan-ketentuan Pokok Pengelolaan Lingkungan Hidup dan PP No.51 tahun 1993 tentang Analisis Mengenai Dampak Lingkungan, serta Keppres No. 32 tahun 1990 tentang Pengelolaan Kawasan Lindung.

- b. Pengelolaan kawasan banjir (floodplain management) termasuk penerapan zona tata guna lahan (land use zoning regulation) dan peraturan bentuk, struktur dan jenis bahan bangunan. Pengelolaan dataran banjir dilakukan melalui penerapan peraturan daerah yang menetapkan rencana tata ruang wilayah di kawasan banjir, dan disesuaikan dengan adanya kemungkinan banjir dengan membuat peta resiko banjir (flood map risk) dan pembagian zona/klasifikasi dataran banjir (floodplain zoning) berdasarkan tingkat kerawanan terhadap banjir, sehingga diharapkan dapat mencegah atau mengarahkan kegiatan yang mungkin timbul di kawasan tersebut.

Pengelolaan kawasan rawan banjir memerlukan peta resiko banjir untuk mencegah dan menghindari dampak bencana banjir. Pembuatan pedoman tentang peta resiko banjir harus memperhatikan standard tertentu yang harus mudah di baca oleh semua orang. Publikasi peta resiko banjir sangat penting dan memiliki banyak manfaat bagi pelaku ekonomi, sosial, dan lingkungan, oleh karena itu data dan informasi yang diperlukan untuk

membuat peta tersebut dikumpulkan dan dievaluasi untuk mendapatkan peta resiko banjir yang akurat

c. Flood proofing dari bangunan yang ada pada kawasan tersebut. Flood proofing tidak mencegah terjadinya banjir, tapi mengurangi dampak bencana pada saat kejadian banjir, yaitu antara lain dengan :

- 1) Meningkatkan elevasi muka tanah;
- 2) Meningkatkan elevasi struktur bangunan;
- 3) Menggunakan bahan bangunan tahan air.

Flood proofing dilakukan dengan mempertimbangkan hal-hal sebagai berikut :

- 1) Menetapkan elevasi banjir rencana (design flood level) baik dari perhitungan maupun dari elevasi banjir besar yang pernah terjadi;
- 2) Menetapkan tinggi jagaan (freeboard) sebagai faktor keamanan, yaitu 30-50 cm di atas elevasi banjir rencana;
- 3) Menetapkan lokasi, yaitu di daerah tepi dataran banjir (flood fringe).

d. Prakiraan banjir dan sistem peringatan dini. Prakiraan banjir memberikan prakiraan tentang waktu kejadian banjir dan besaran elevasi banjir di suatu lokasi rawan banjir di hilir sungai berdasarkan perhitungan penelusuran banjir (nood routing). Sistem peringatan dini memberikan peringatan tentang waktu kejadian aliran banjir dan atau aliran debit dengan waktu yang cukup untuk melakukan tindakan penyelamatan jiwa dan harta benda. Metoda ini merupakan cara yang paling murah dan efektif untuk menegah kerusakan harta benda dan kehilangan jiwa akibat akan terjadinya kejadian banjir.

Berbagai model matematika tentang hidrologi dan hidraulik telah banyak dipergunakan untuk menghitung penelusuran banjir secara otomatis, berdasarkan data-data hidrologi (curah hujan dan elevasi muka air) di hulu sungai, tentang kemungkinan terjadinya kejadian banjir di daerah rawan banjir. Sejumlah data dari beberapa stasiun hujan dan elevasi muka air diperlukan untuk menentukan akurasi prakiraan banjir antara lain curah hujan, karakteristik dan luas DPS, karakteristik waduk dan sungai, elevasi muka air disertai beberapa parameter yang harus dikalibrasi berdasarkan rekaman banjir (flood marks) yang pernah terjadi. Sistem peringatan dini disampaikan melalui radio, telepon, telegram, televisi, media cetak, radio panggil (handy talky) untuk disampaikan kepada masyarakat yang ada di dataran banjir.

2. Rekayasa Struktural

Upaya Pengelolaan Ruang Secara Struktural (Bangunan Pengendali Banjir), yaitu:

Menurunkan elevasi muka air banjir dengan perbaikan alur sungai, normalisasi saluran, sudetan, banjir kanal dan interkoneksi sungai;

- Mencegah terjadinya luapan air sungai pada debit banjir dengan periode ulang (return period) tertentu, dengan tanggul penahan banjir;
- Mengurangi genangan dengan membuat sistem polder, pompa, waduk dan perbaikan sistem drainase;
- Memperkecil debit banjir atau mengurangi puncak banjir dengan waduk retensi, banjir kanal, dan interkoneksi sungai.

a. Perbaikan Alur Sungai dan Normalisasi Saluran

Perbaikan alur sungai dan normalisasi saluran adalah metoda yang paling umum digunakan dalam pengendalian banjir, yaitu mencegah meluapnya air sungai dengan:

- 1) Mengurangi panjang sungai/sodetan pada alur tertentu;
- 2) Mengurangi koefisien kekasaran dengan perbaikan tebing dan dasar sungai;
- 3) Melebarkan dan memperdalam sangai dengan pengerukan;
- 4) Pengendalian alur sungai dengan bangunan pengendali banjir seperti pintu-pintu air.

b. Tanggul dan Dinding Penahan Banjir

Tanggul dan dinding penahan banjir adalah bangunan penahan yang dibangun di sepanjang aliran sungai/saluran, untuk menahan dan menghindari luapan air banjir ke dataran atau wilayah di sekitarnya.

Tanggul dan dinding penahan banjir dibangun untuk melindungi daerah dataran banjir yang dipergunakan untuk permukiman, daerah industri dan pertanian. Di Indonesia biasanya dipergunakan material tanah yang dipadatkan, sementara dinding penahan banjir dapat dipergunakan pasangan batu kali, dinding beton bertulang dan bahan lainnya yang memenuhi syarat teknik.

Tanggul dan dinding penahan banjir dapat menghalangi aliran pada sistem drainase yang ada pada daerah dataran banjir ke sungai atau laut, sehingga diperlukan perencanaan khusus pada daerah tersebut, yaitu pada saluran drainase ke sungai yang ada di bangun pintu-pintu air atau pintu klep yang dapat mengalirkan air secara gravitasi ke sungai/laut bila elevasi

muka air sungai/laut lebih rendah dan ditutup bila elevasi muka air lebih tinggi. Selanjutnya bila perlu dapat dipasang pompa air untuk membantu mengalirkan air dari daerah tersebut.

c. Sistem Polder

Daerah polder adalah suatu daerah dengan karakteristik elevasi muka tanah lebih rendah dari elevasi muka air sungai/laut yang ada, sehingga aliran air dari sistem drainase yang ada tidak dapat mengalir secara gravitasi, dan menjadikan daerah tersebut rawan terhadap banjir/genangan, baik oleh hujan lokal maupun luapan air sungai/laut.

Daerah polder harus dilindungi dengan tanggul, sehingga air dari daerah lain tidak dapat masuk ke daerah tersebut, dan air hujan dan buangan domestik yang ada dialirkan/dikumpulkan melalui sistem drainase ke waduk, untuk selanjutnya dipompa ke laut.

Waduk/*reservoir* merupakan tempat penampungan air sementara yang letaknya lebih rendah dari elevasi muka tanah/saluran di daerah tersebut, sehingga dapat mengalirkan dan menampung air secara gravitasi sebelum dipompa ke sungai/laut.

d. Saluran Pengelak Banjir

Saluran pengelak banjir adalah saluran buatan untuk mengalihkan aliran banjir ke laut. Saluran ini digunakan untuk melindungi daerah dataran banjir atau daerah perkotaan yang luas, sehingga debit banjir yang mengalir ke daerah tersebut dapat dikendalikan pada debit tertentu, dengan dibuatnya bangunan pengendali berupa bendung atau pintu air dan debit banjir dialirkan ke laut.

Saluran ini dapat juga berupa sudetan (*cut off*) pada alur sungai melingkari daerah rawan banjir, sehingga memperpendek aliran sungai di daerah tersebut.

Kriteria perencanaan saluran pengendali banjir dan sudetan harus mengikuti berbagai pertimbangan teknis sebagai berikut :

- 1) Saluran pengendali banjir umumnya untuk melindungi daerah dataran banjir di perkotaan yang luas dan padat;
 - 2) Kemiringan dasar saluran yang dibutuhkan harus relatif datar, sehingga tidak mengalami erosi pada saat aliran banjir dan sedimentasi pada saat air normal;
 - 3) Bangunan terjunan (*drop Structure*) berupa bendung dan pintu air dibutuhkan bila kondisi topografi dasar saluran terlalu curam, dalam rangka mengatur kemiringan dasar saluran;
 - 4) Kendala geologi dasar saluran harus dipertimbangkan untuk menghindari adanya erosi dan sedimentasi;
 - 5) Aliran air yang mengalir ke sungai yang ada pada daerah tersebut dipertahankan sebagai drainase kota dan penggelontor bila diperlukan.
- e. Waduk Retensi (*Retention Basin*)

Seperti bendungan pengendali banjir di daerah hulu, waduk retensi juga berfungsi untuk menahan air banjir sementara, atau mengurangi debit banjir yang mengalir ke daerah hilir sungai. Pengurangan debit banjir ini sangat bergantung pada kapasitas tampung waduk retensi tersebut.

Terdapat 2 (dua) tipe waduk retensi berdasarkan lokasinya, yaitu:

- 1) Di badan sungai (*on stream*) dengan membendung sungai dengan bandung yang relatif rendah dan pintu air pengendali;

- 2) Di tepi kanan atau kiri sungai (off stream) yang memiliki dataran rendah sebagai waduk retensi, sehingga bila muka air tinggi, air akan mengalir dan ditampung sementara di waduk tersebut.

Lokasi waduk retensi kadang-kadang terdapat pada lokasi dataran rendah, seperti rawa-rawa atau daerah pertanian, sehingga dapat menimbulkan dampak yang serius bila daerah tersebut terdapat permukiman penduduk dengan sarana dan prasarananya.

L. Zoning Regulation (Peraturan Zonasi)

Karina Dwi Angreni, (2012). *Zoning regulation* atau peraturan zonasi merupakan salah satu instrumen yang menjadi kebutuhan bagi pengendalian pembangunan kota. Tujuan zonasi untuk menjamin keselamatan warga kota (misalnya menetapkan zona-zona pemanfaatan ruang berdasarkan tingkat resiko bencana, seperti zona resiko banjir, resiko gempa, pengaturan/penetapan zona-zona aman untuk evakuasi saat terjadi bencana, dll), meningkatkan kenyamanan (pengaturan zona ruang terbuka hijau), kesehatan lingkungan (estetika), efisiensi pergerakan. Melalui penerapan peraturan zonasi ini menjamin adanya kepastian dalam perencanaan dan pembangunan kota serta sekaligus mengurangi interpretasi dari rencana tata ruang yang terlalu besar.

Zoning merupakan alat untuk mengawasi gangguan dan melindungi nilai kekayaan melalui peraturan penggunaan lahan. Zoning berguna dalam penyelesaian konflik guna lahan, melalui persengketaan atau pemaksaan pembatasan perjanjian swasta/pribadi. Zoning juga merupakan suatu bentuk pelaksanaan *police power* dan harus menjadi pelaksana kekuasaan yang beralasan untuk resiko konflik dengan negara atau daerah dalam perolehan

proses pembayaran . Zona adalah kawasan atau area yang memiliki fungsi dan karakteristik lingkungan yang spesifik.

1. Kedudukan Peraturan Zonasi

Dalam proses penyusunan Rencana Tata Ruang:

- a. Dalam sistem Rencana Tata Ruang Wilayah, Peraturan Zonasi merupakan pengaturan lebih lanjut untuk pemanfaatan ruang yang ditetapkan dalam pola pemanfaatan ruang suatu wilayah.
- b. Peraturan Zonasi yang merupakan penjabaran dari RTRW Kota dapat menjadi rujukan untuk menyusun RDTRK, dan sangat bermanfaat untuk melengkapi aturan pembangunan pada penetapan penggunaan lahan yang ditetapkan dalam RDTRK.
- c. Peraturan Zonasi juga merupakan rujukan untuk penyusunan rencana yang lebih rinci dari RDTRK, seperti Rencana Teknik Ruang Kawasan (RTRK), atau Rencana Tata Bangunan dan Lingkungan (RTBL).

2. Ruang lingkup pembahasan yang tercakup dalam Konsep Dasar Panduan Penyusunan Peraturan Zonasi adalah :

- a. Tata cara penyusunan Peraturan Zonasi;
Menjelaskan proses penyusunan Peraturan Zonasi, mulai dari pembagian blok-blok peruntukan hingga perumusan aturan-aturan teknis pembangunan.
- b. Tata cara pelaksanaan Peraturan Zonasi;
Menjelaskan proses pelaksanaan dan perubahan pemanfaatan ruang dalam pembangunan, yang telah mencakup pihak-pihak terkait yang memiliki wewenang dalam menjalankan sistem tersebut.

- c. Tata cara dan teknik penyusunan Rancangan Peraturan Daerah tentang Peraturan Zonasi. Menjelaskan proses dan teknik penyusunan materi Rancangan Peraturan Daerah tentang Peraturan Zonasi
- d. Tata cara perubahan Peraturan Zonasi;
Menjelaskan mengenai proses pengambilan keputusan untuk meninjau kembali Peraturan Zonasi yang telah diperdakan, serta mekanisme/tahapan penyusunan perubahannya.
- e. Ketentuan teknis dan standar dalam Peraturan Zonasi
Menjelaskan mengenai penggunaan rujukan standar atau ketentuan teknis pembangunan dari standar-standar yang telah ada, serta pertimbangan-pertimbangan yang digunakan dalam menyusun aturan teknis pembangunan dalam Peraturan Zonasi.

3. Fungsi peraturan Zonasi

Fungsi peraturan zonasi yaitu :

- a. Sebagai pedoman penyusunan rencana operasional. Peraturan zonasi dapat menjadi jembatan dalam penyusunan rencana tata ruang yang bersifat operasional, karena memuat ketentuan-ketentuan tentang perjabaran rencana dari yang bersifat makro ke dalam rencana yang bersifat meso sampai kepada rencana yang bersifat mikro (rinci).
- b. Sebagai panduan teknis pemanfaatan lahan. Ketentuan-ketentuan teknis yang menjadi kandungan peraturan zonasi, seperti ketentuan tentang penggunaan rinci, batasan-batasan pengembangan persil dan ketentuan-ketentuan lainnya menjadi dasar dalam pengembangan dan pemanfaatan lahan.

- c. Sebagai instrumen pengendalian pembangunan. Peraturan zonasi yang lengkap akan memuat ketentuan tentang prosedur pelaksanaan pembangunan sampai ke tata cara pengawasannya. Ketentuan-ketentuan yang ada karena dikemas dalam aturan penyusunan perundang-undangan yang baku dapat dijadikan landasan dalam penegakan hukum.

4. Pengaturan Zonasi Untuk Kawasan Rawan Bencana Alam

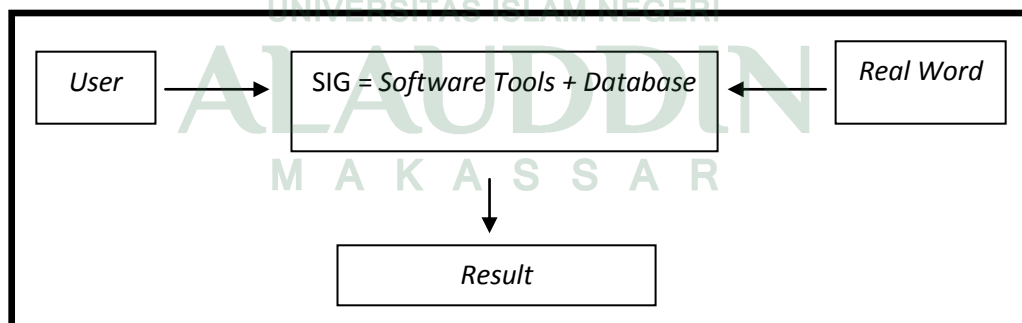
Arahan pengaturan zonasi untuk kawasan rawan bencana alam meliputi:

- a. Kawasan rawan gempa bumi ditetapkan dengan kriteria kawasan yang pernah dan/atau berpotensi mengalami gempa bumi dengan skala Modified Mercally Intensity (MMI) VII sampai dengan XII.
- b. Kawasan tanah rawan longsor ditetapkan dengan kriteria kawasan berbentuk lereng yang rawan terhadap perpindahan material pembentuk lereng baik yang berupa batuan, bahan rombakan, tanah maupun material campuran.
- c. Kawasan rawan gelombang pasang ditetapkan dengan kriteria kawasan sekitar pantai yang rawan terhadap gelombang pasang dengan kecepatan antara 10 sampai dengan 100 km/jam yang timbul akibat angin kencang atau gravitasi bulan maupun matahari.
- d. Kawasan rawan bencana alam banjir ditetapkan dengan kriteria kawasan yang diidentifikasi sering dan/atau berpotensi tinggi mengalami bencana alam banjir.
- e. Kawasan rawan gerakan tanah ditetapkan dengan kriteria kawasan yang diidentifikasi sering dan/atau berpotensi tinggi mengalami bencana alam banjir.

- f. Kawasan rawan gerakan tanah ditetapkan dengan kriteria memiliki tingkat gerakan tanah tinggi.
- g. Kawasan yang terletak di zona patahan aktif ditetapkan dengan kriteria sempadan dengan lebar 250 meter atau lebih dari tepi jalur patahan aktif.
- h. Kawasan rawan tsunami ditetapkan dengan kriteria pantai dengan elevasi rendah dan/atau pernah atau berpotensi mengalami tsunami.
- i. Kawasan rawan bahaya gas beracun ditetapkan dengan kriteria kawasan yang pernah dan/atau berpotensi mengalami bahaya gas beracun.

M. Pemanfaatan Sistem Informasi Geografis (SIG) Terhadap Informasi Tingkat Kerentanan Banjir

Eko Budiyanro, (2002). SIG mulai dikenal pada awal 1980-an. Perkembangan teknologi digital sangat besar peranannya dalam perkembangan penggunaan SIG dalam berbagai bidang. Hal ini dikarenakan teknologi SIG banyak mendasarkan pada teknologi digital ini sebagai alat analisis.



Gambar 2 Pola Keterkaitan SIG

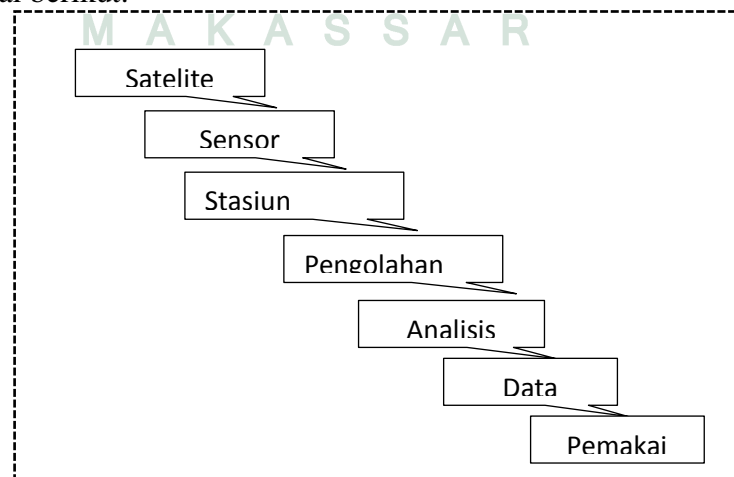
(Eko Budiyanto)

Seperti tergambar dari namanya, SIG merupakan sebuah sistem yang saling berangkaian satu dengan yang lain. BAKOSURTANAL menjabarkan SIG

sebagai kumpulan yang terorganisir dari perangkat keras komputer, perangkat lunak, data geografi, dan personel yang didesain untuk memperoleh, menyimpan, memperbaiki, memanipulasi, menganalisis, dan menampilkan semua bentuk informasi yang berreferensi geografi. Dengan demikian, basis analisis dari SIG adalah data spasial dalam bentuk digital yang diperoleh melalui data satelit atau data lain terdigitasi.

Dalam SIG terdapat berbagai peran dari berbagai unsur, baik manusia sebagai ahli dan sekaligus operator, perangkat alat (lunak/keras) maupun objek permasalahan. SIG adalah sebuah rangkaian sistem yang memanfaatkan teknologi digital untuk melakukan analisis spasial. Sistem ini memanfaatkan perangkat keras dan lunak komputer untuk melakukan pengolahan data seperti: perolehan dan verifikasi; kompilasi; penyimpanan; pembaruan dan perubahan; manajemen dan pertukaran; manipulasi; penyajian; analisis.

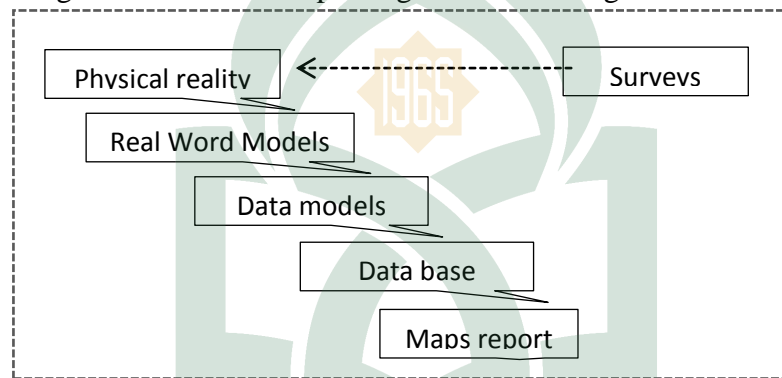
Pemanfaatan SIG secara terpadu dalam sistem pengolahan citra digital adalah untuk memperbaiki hasil klasifikasi. Dengan demikian, peranan teknologi SIG dapat diterapkan pada operasionalisasi penginderaan jauh satelit. Pengembangan teknologi penginderaan jauh satelit dapat digambarkan dalam diagram sebagai berikut:



Gambar 3 SIG dalam sistem digital satelit (Eko Budiyanto)

Mengingat sumber data sebagian besar berasal dari data penginderaan jauh baik satelit maupun terrestrial terdigitasi, maka teknologi sistem informasi geografi (SIG) erat kaitannya dengan teknologi penginderaan jauh. Namun demikian, penginderaan jauh bukanlah satu-satunya ilmu pendukung bagi sistem ini.

Sumber data lain berasal dari hasil survei terrestrial (uji lapangan) dan data-data sekunder lain seperti sensus, catatan, dan laporan yang terpercaya. Secara diagram hal tersebut dapat di gambarkan sebagai berikut:



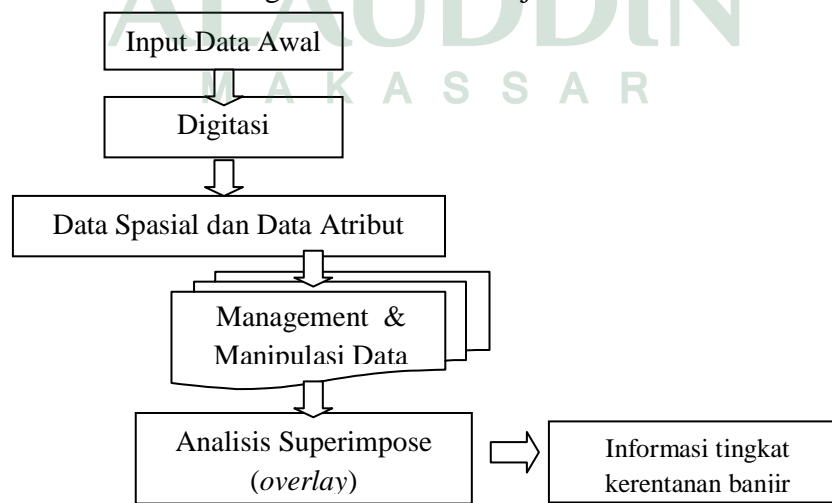
Gambar 4 Sistem Kerja SIG
(Eko Budiyanto, 2002)

Data spasial dari penginderaan jauh dan survey terrestrial tersimpan dalam basis data yang memanfaatkan teknologi komputer digital untuk pengelolaan dan pengambilan keputusannya.

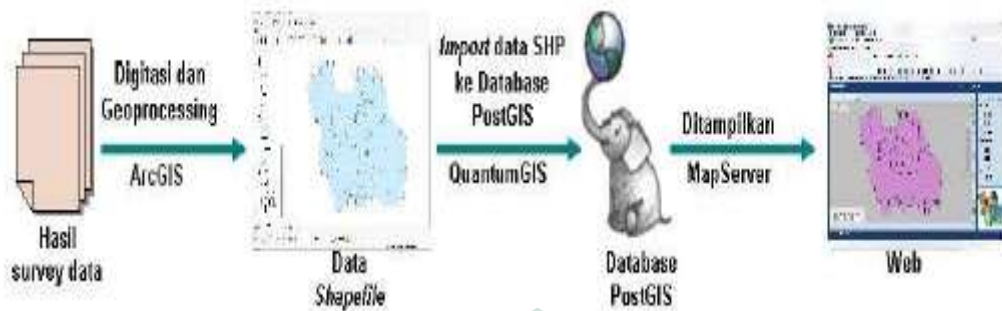
Secara teknis SIG mengorganisasikan dan memanfaatkan data dari peta digital yang tersimpan dalam basis data. Dalam SIG, dunia nyata dijabarkan dalam data peta digital yang menggambarkan posisi dari ruang (*space*) dan klasifikasi, atribut data, dan hubungan antar item data. Kerincian data dalam SIG ditentukan oleh besarnya satuan pemetaan terkecil yang dihimpun dalam basis data. Dalam bahasa pemetaan kerincian itu tergantung dari skala peta dan dasar acuan geografis yang disebut sebagai peta dasar.

Dengan berkembangnya komunikasi mobile dan popularitas pengguna ponsel, terutama penerapan J2ME, GPRS, dan teknologi lainnya, maka sangat memungkinkan untuk menggabungkan teknologi komunikasi mobile dengan GIS dan internet, yang kemudian membentuk teknologi baru mobile GIS. Dengan mengintegrasikan GIS, GPS, dan jaringan komputer, akan didapatkan data informasi mengenai banjir. Teknologi ini juga merupakan cara yang aman dan ekonomis untuk pengguna yang ingin mengakses dan mempublikasikan informasi, misalnya berdasarkan lokasi.

Peta kerentanan banjir dapat dibuat secara cepat melalui Sistem Informasi Geografis dengan menggunakan metode tumpang susun/*overlay* terhadap peta dasar (peta administrasi, peta penggunaan lahan dan peta infrastruktur), dan peta genangan banjir. Melalui Sistem Informasi Geografis diharapkan akan mempermudah penyajian informasi spasial khususnya yang terkait dengan penentuan tingkat kerentanan banjir serta dapat menganalisis dan memperoleh informasi baru dalam mengidentifikasi daerah-daerah yang sering menjadi sasaran banjir. Berikut proses perancangan metode SIG dalam memberikan informasi tingkat kerentanan banjir :



Gambar 5 Perancangan Metode SIG



Gambar 6 Proses dalam Perancangan Sistem

N. Kajian Penelitian Terdahulu Yang Relevan

Asep Purnama (2008) dalam penelitian Pemetaan Kawasan Rawan Banjir Di Daerah Aliran Sungai Cisadane Menggunakan Sistem Informasi Geografis. Penelitian ini mengangkat satu rumusan masalah yaitu bagaimana pemetaan kawasan yang berpotensi banjir pada DAS Cisadane. Teknik analisis dalam penelitian ini adalah analisis kondisi DAS dan analisis pembobotan. Parameter penentuan kawasan rawan banjir yang digunakan dalam penelitian ini adalah kemiringan lereng, kelas ketinggian, tekstur tanah, permeabilitas (drainase) tanah, penggunaan lahan, curah hujan, dan *buffer* sungai. Adapun hasil dari penelitian ini berupa pemetaan kawasan banjir berdasarkan tingkat kerawanan banjir.

Agustinus Budi Prasetyo (2009) dalam penelitian Pemetaan Lokasi Rawan dan Resiko Bencana Banjir Di Kota Surakarta Tahun 2009. Penelitian ini mengangkat tiga rumusan masalah yaitu dimana sajakah persebaran lokasi rawan banjir di Kota Surakarta, Apakah faktor-faktor yang menyebabkan banjir di Kota Surakarta, dan Seberapa besar risiko bencana banjir di Kota Surakarta. Adapun metode analisis yang digunakan adalah analisis pembobotan dan deskriptif

kualitatif. Parameter dalam analisis pembobotan yang digunakan dalam penelitian ini adalah kemiringan lereng, kerapatan saluran drainase, dan penggunaan lahan. Adapun hasil dari penelitian ini berupa Pemetaan kawasan banjir berdasarkan tingkat kerawanan banjir dan proyeksi kerugian akibat banjir.

Rosma Heryani, Dr. Paharuddin M.Si, Drs. Samsu Arif M.Si (2006) dalam penelitian Analisis Kerawanan Bencana Menggunakan AHP Kabupaten Maros. Penelitian ini mengangkat satu rumusan masalah yaitu bagaimana tingkat kerawanan banjir di Kabupaten Maros. Teknik analisis yang digunakan adalah analisis hirarki proses dan analisis pembobotan. Parameter tingkat kerawanan banjir pada analisis pembobotan penelitian ini adalah kemiringan lereng, ketinggian, penggunaan lahan, jenis tanah, dan curah hujan. Adapun hasil dari penelitian ini berupa pemetaan kawasan banjir berdasarkan tingkat kerawanan banjir di Kabupaten Maros.

Suhardiman (2012) melakukan penelitian Zonasi Tingkat Kerawanan Banjir Dengan Sistem Informasi GIS Pada Sub DAS Wlanae Hilir. Penelitian ini mengangkat satu rumusan masalah yaitu bagaimana zonasi daerah rawan banjir didaerah DAS Walanae Hilir. Metode analisis yang digunakan adalah analisis kondisi fisik dan analisis pembobotan. Parameter kerawanan yang digunakan dalam penelitian ini adalah curah hujan, penggunaan lahan, kelerengan, tekstur tanah, dan ketinggian lahan. Adapun hasil dari penelitian ini berupa pemetaan wilayah yang memiliki potensi rawan banjir disekitar DAS Walanae Hilir.

Nur Afni (2011) telah mengadakan penelitian mengenai Pengendalian Pemanfaatan Ruang Terhadap Proyeksi Tingkat Kerentanan Banjir Dengan Simulasi GIS (*Geography Information System*) Di Kelurahan Manuruki

Kecamatan Tamalate Kota Makassar. Penelitian ini mengangkat tiga rumusan masalah yaitu bagaimana zonasi daerah rawan banjir berdasarkan proyeksi tingkat kerentanan banjir di Kelurahan Manuruki Kota Makassar, apa faktor-faktor penyebab terjadinya banjir di Kelurahan Manuruki Kota Makassar, dan bagaimana arahan pengendalian pemanfaatan ruang Kelurahan Manuruki Kota Makassar berdasarkan klasifikasi tingkat kerentanan banjir. Teknik analisis yang dipakai dalam penelitian ini yaitu analisis secara deskriptif, analisis statistik deskriptif, analisis genangan banjir, analisis metode rra, analisis hidrologi, analisis tingkat debit banjir, analisis proyeksi genangan, analisis pemodelan genangan, analisis superimpose, analisis kerentanan banjir, dan analisis ambang batas perkembangan. Adapun hasil dari penelitian ini berupa arahan pengendalian pemanfaatan ruang di kelurahan manuruki yang penentuan zonasinya didasarkan tingkat kerentanan banjir.

Tabel 2.1 Kajian Penelitian Terdahulu

No	(Nama, Judul Sumber, Tahun)	Rumusan Masalah	Tujuan	Metodologi Penelitian			Hasil
				Wilayah	Metode Analisis	Lingkup Bahasan	
1	Asep Purnama , <i>Pemetaan Kawasan Rawan Banjir Di Daerah Aliran Sungai Cisadane Menggunakan Sistem Informasi Geografis</i> , Skripsi Konservasi Sumber Daya Hutan IPB 2008	Bagaimana Pemetaan kawasan yang berpotensi banjir pada DAS Cisadane?	Mengidentifikasi dan memetakan kawasan yang berpotensi banjir pada DAS Cisadane	Membagi kawasan rawan banjir berdasarkan tingkat kerawanan banjir menjadi (Sangat Rawan, Rawan, Tidak Rawan, dan Aman)	<ul style="list-style-type: none"> ➤ Analisis Kondisi Daerah Aliran Sungai ➤ Analisis Pembobotan 	Menganalisis variabel-variabel banjir untuk menentukan tingkat kerawanan banjir	Pemetaan kawasan banjir berdasarkan tingkat kerawanan banjir.
2	Agustinus Budi Prasetyo , <i>Pemetaan Lokasi Rawan dan Resiko Bencana Banjir Di Kota Surakarta Tahun 2007</i> , Skripsi Pendidikan Geografi UNS Surakarta 2009	<ol style="list-style-type: none"> 1. Dimana sajakah persebaran lokasi rawan banjir di Kota Surakarta? 2. Apakah faktor-faktor yang menyebabkan banjir di Kota Surakarta? 3. Seberapa besar risiko bencana banjir di Kota Surakarta? 	<ol style="list-style-type: none"> 1. Mengetahui persebaran lokasi rawan banjir di Kota Surakarta. 2. Mengetahui faktor-faktor penyebab banjir di Kota Surakarta. 3. Mengetahui besarnya risiko bencana banjir di Kota Surakarta 	Membagi kawasan rawan banjir berdasarkan tingkat kerawanan banjir menjadi (Sangat Rawan, Rawan, Sedang, Kurang Rawan dan Tidak Rawan)	<ul style="list-style-type: none"> ➤ Analisis Pembobotan ➤ Analisis Deskriptif Kualitatif 	<ul style="list-style-type: none"> ➤ Menganalisis variabel-variabel banjir untuk menentukan tingkat kerawanan banjir. ➤ Menganalisis penyebab banjir dan resiko banjir 	Pemetaan kawasan banjir berdasarkan tingkat kerawanan banjir dan proyeksi kerugian akibat banjir.

Tabel 2.1 Kajian Penelitian Terdahulu

No	(Nama, Judul Sumber, Tahun)	Rumusan Masalah	Tujuan	Metodologi Penelitian			Hasil
				Wilayah	Metode Analisis	Lingkup Bahasan	
3	Rosma Heryani, Dr. Paharuddin M.Si, Drs. Samsu Arif M.Si, <i>Analisis Kerawanan Bencana Menggunakan AHP Kabupaten Maros,</i> Jurnal Matematika 2006	Bagaimana tingkat kerawanan banjir di Kabputen Maros ?	Mengetahui daerah mana saja yang memiliki potensi banjir di Kabupaten Maros	Membagi wilayah berdasarkan tingkat kerawanan banjir	<ul style="list-style-type: none"> ➤ Analisis Hirarki Proses ➤ Analisis Pembobotan 	Menganalisis tingkat kerawanan banjir berdasarkan variabel banjir	Pemetaan kawasan banjir berdasarkan tingkat kerawanan banjir.
4	Suhardiman, <i>Zonasi Tingkat Kerawanan Banjir Dengan Sistem Informasi GIS Pada Sub DAS Walanae Hilir,</i> Skripsi Teknik Pertanian UNHAS 2012	Bagaimana zonasi daerah rawan banjir didaerah DAS Walanae Hilir ?	Menentukan dan memetakan daerah rawan banjir pada daerah Sub DAS Walanae Hilir	Membagi wilayah menjadi : <ul style="list-style-type: none"> ➤ Kawasan Sangat Rawan Banjir ➤ Kawasan Rawan Banjir ➤ Kawasan Kurang Rawan Banjir 	<ul style="list-style-type: none"> ➤ Analisis Kondisi Fisik ➤ Analisis Pembobotan 	Menganalisis daerah yang memiliki potensi banjir disekitar DAS Walanae Hilir	Pemetaan tingkat kerawanan banjir.

Tabel 2.1 Kajian Penelitian Terdahulu

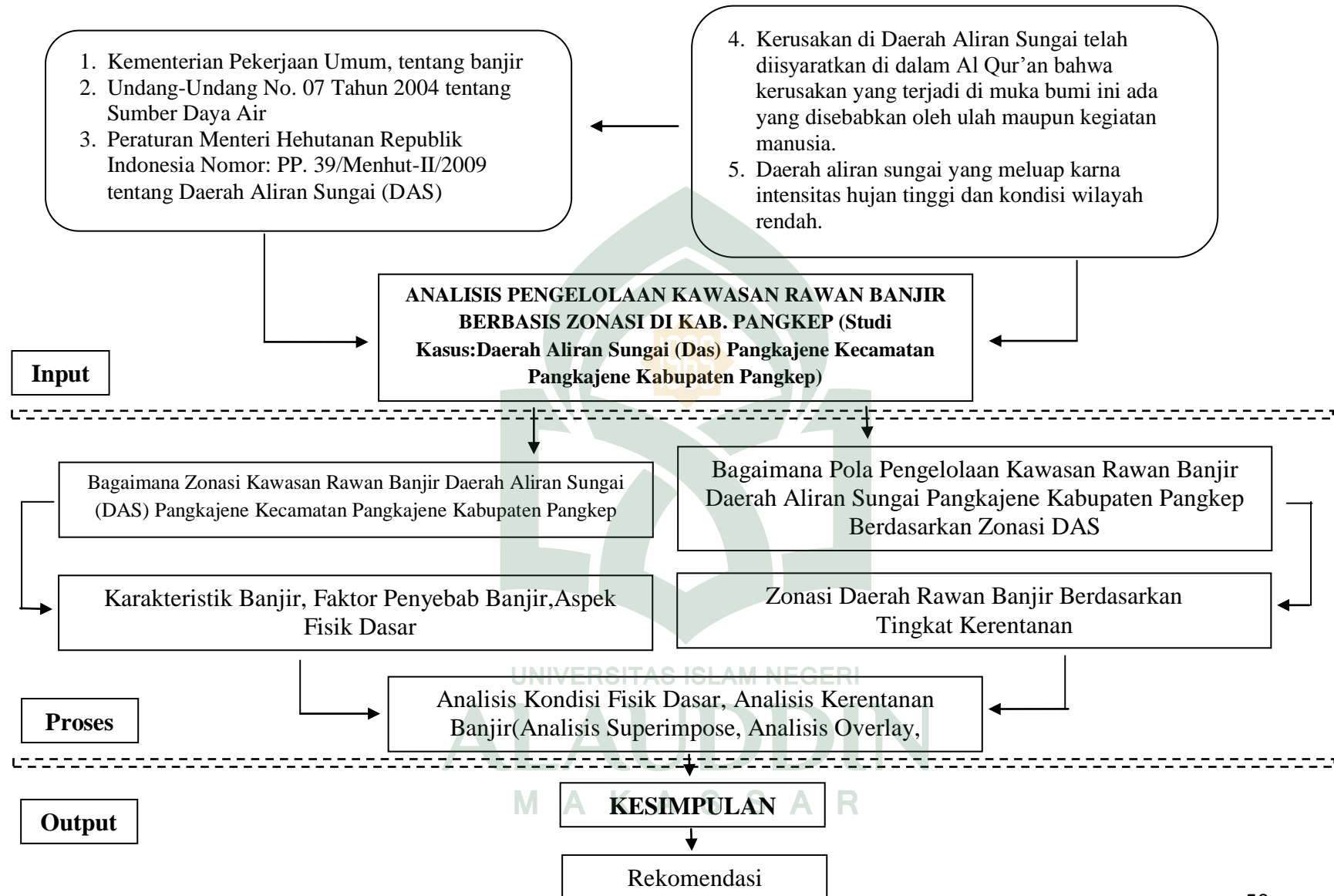
No	(Nama, Judul Sumber, Tahun)	Rumusan Masalah	Tujuan	Metodologi Penelitian			Hasil
				Wilayah	Metode Analisis	Lingkup Bahasan	
5	Nur Afni, <i>Pengendalian Pemanfaatan Ruang Terhadap Proyeksi Tingkat Kerentanan Banjir Dengan Simulasi GIS (Geography Information System) Di Kelurahan Manuruki Kecamatan Tamalate Kota Makassar, Skripsi T. PWK UIN Alauddin Makassar, 2011</i>	1. Bagaimana zonasi daerah rawan banjir berdasarkan proyeksi tingkat kerentanan banjir di Kelurahan Manuruki Kota Makassar? 2. Apa faktor-faktor penyebab terjadinya banjir di Kelurahan Manuruki Kota Makassar? 3. Bagaimana arahan pengendalian pemanfaatan ruang Kelurahan Manuruki Kota Makassar berdasarkan klasifikasi tingkat kerentanan banjir?	1. Mengidentifikasi zonasi daerah rawan banjir berdasarkan proyeksi tingkat kerentanan banjir di Kelurahan Manuruki Kota Makassar. 2. Menganalisis faktor-faktor penyebab banjir di Kelurahan Manuruki Kota Makassar. 3. Merumuskan arahan pengendalian pemanfaatan ruang Kelurahan Manuruki.	Membagi deliniasi wilayah berdasarkan tingkat kerentanan banjir (Sangat Rentan, Rentan, dan Agak Rentan)	<ul style="list-style-type: none"> ➤ Analisis Genangan Banjir ➤ Analisis Kerentanan Banjir ➤ Analisis Ambang Batas Perkembangan 	<ul style="list-style-type: none"> ➤ Menganalisis karakteristik banjir dengan menghitung frekuensi banjir, kedalaman banjir, luasan wilayah genangan dan lama genangan. ➤ Menganalisis faktor penyebab banjir melalui faktor penggunaan lahan, kondisi fisik wilayah, demografi, dan kondisi prasarana lingkungan. 	Arahan pengendalian dan pemanfaatan ruang di lokasi penelitian

O. KERANGKA PIKIR PENELITIAN

Kerangka konsep penelitian terbagi atas 3 bagian yakni input, proses dan output. Bagian input diawali latar belakang penelitian, peraturan-perundang-undangan dan teori penunjang terkait, sehingga menghasilkan sebuah judul penelitian.

Bagian proses meliputi analisis dari tiap rumusan masalah. Tiap rumusan masalah memiliki variabel-variabel yang diperoleh dan dikaitkan dengan studi literatur yang mendukung.

Bagian output adalah hasil dari bagian proses berupa kesimpulan hasil analisis. Dari kesimpulan hasil analisis lalu dibuatlah rekomendasi mengenai pola pengelolaan kawasan rawan banjir daerah aliran sungai Pangkajene Kabupaten Pangkep berbasis zonasi yang merupakan tahap akhir penelitian. Adapun kerangka pikir penelitian dapat dilihat pada bagan berikut.



Gambar 7 Kerangka Pikir



UNIVERSITAS ISLAM NEGERI
ALAUDDIN
M A K A S S A R

BAB III

METODE PENELITIAN

A. Jenis Penelitian

Jenis penelitian dalam tugas akhir ini yaitu jenis perencanaan fisik dengan menggunakan metode deskriptif kualitatif yaitu dengan mengumpulkan data kemudian menganalisis. Apabila data yang dipaparkan diberi predikat, seperti tinggi, sedang, rendah dan sebagainya disebut deskriptif kualitatif ,(Anselm Strauss,2009).

Dalam proses penelitian ini dilakukan dua pendekatan yaitu pendekatan kepustakaan dan survey lapangan.

1. Pendekatan Kepustakaan

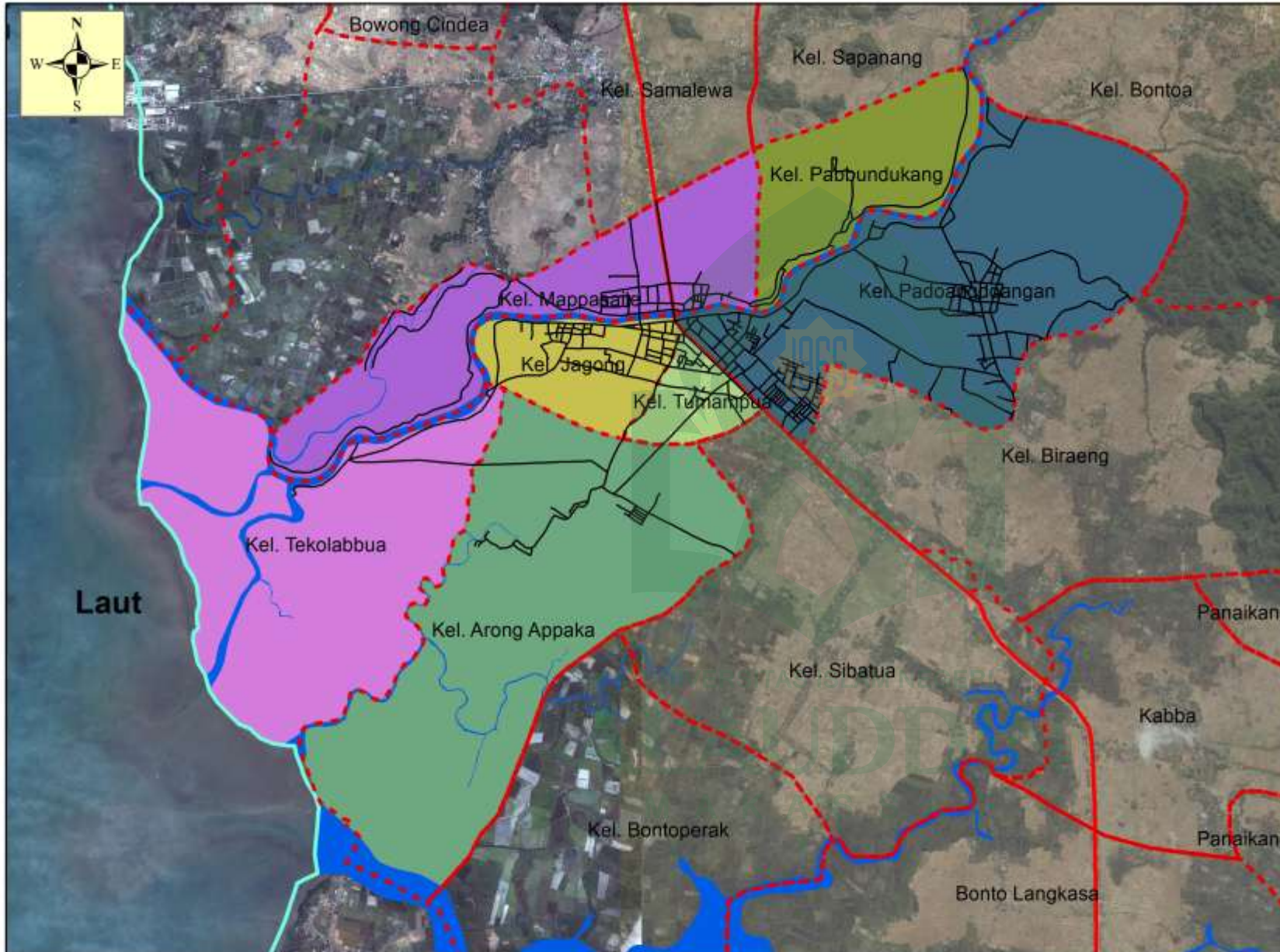
Metode ini dilakukan dengan cara mencari data atau literatur untuk mendapatkan landasan teori yang berkaitan dengan pokok masalah.

2. Survey Lapangan

Dalam proses perencanaan ini dilakukan survey lapangan yaitu melakukan pengamatan langsung baik kondisi fisik maupun non fisik pada lokasi perencanaan serta mendatangi kantor/instansi-instansi yang berhubungan dengan pokok masalah.

B. Lokasi dan Waktu Penelitian

Lokasi penelitian ini dilakukan pada Daerah Aliran Sungai Pangkejene yang terbagi di beberapa kelurahan yakni Kelurahan Pabbundukan, Kelurahan Mappasaile, Kelurahan Padoangdoangan, Kelurahan Jagong, Kelurahan Tumampua, Kelurahan Arong Appaka dan Kelurahan Tekolabbua, secara administrasi berada di Kecamatan Pangkajene, Kabupaten Pangkep. Adapun waktu yang digunakan dalam melaksanakan penelitian ini yaitu ± 2 bulan.



PETA LOKASI PENELITIAN

Judul Skripsi
 ANALISIS PENGELOLAAN KAWASAN
 RAWAN BANJIR DASAH ALIRAN SUNGAI (DAS)
 PANGKALJENE BERBASIS ZONASI
 KECAMATAN PANGKALJENE
 KABUPATEN PANGKEP

Judul Gambar
 Peta Lokasi Penelitian

- Legenda**
- Batas Kabupaten
 - Batas Kecamatan
 - Batas Kelurahan
 - Jalan Arteri
 - Jalan Lokal
 - Garis Pantai
 - Sungai Pengkep

- Kelurahan**
- Kel. Jagong
 - Kel. Mappasale
 - Kel. Pabbundukang
 - Kel. Padoangdoangan
 - Kel. Arong Appaka
 - Kel. Tekolabbua
 - Kel. Tumpangua

Dosen Pembimbing
 Ir. H. hamid Umar, MS
 Nur Syam AS, ST, M.Si

Mahasiswa
 Abdul Kadir
 60800111005

Skala 1:55,000
 370 185 0 370 740 1,110 1,480
 Meters



Sumber

1. Peta Rupa Bumi Skala 1:50,000
2. Peta RTRW Kab. Pangkep
3. Rappeda Kab. Pangkep

C. Jenis dan Sumber Data

1. Jenis Data

Untuk memperoleh hasil yang maksimal dalam penelitian ini dibutuhkan data dan informasi yang relevan dengan penelitian, adapun data yang akan digunakan terbagi atas 2 (dua) macam yaitu :

- a. Data Kuantitatif adalah jenis data yang tidak berupa angka tetapi berupa kondisi kualitatif objek dalam ruang lingkup penelitian baik dalam bentuk uraian kalimat ataupun penjelasan meliputi penggunaan lahan, batas wilayah, kondisi fisik wilayah dan lain-lain.
- b. Data Kualitatif adalah jenis data yang berupa angka atau *numeric* yang bias diolah dengan menggunakan metode perhitungan yang sederhana. Data ini meliputi jumlah dan kepadatan penduduk, luas wilayah dan presentase penggunaan lahan.

2. Sumber Data

Dalam memperoleh data-data tersebut, maka sumber data yang akan digunakan adalah :

- a. Data Primer Yaitu data yang diperoleh secara langsung melalui observasi dan *interview* secara langsung. Jenis data yang dimaksudkan adalah sebagai berikut :
 1. Data penggunaan lahan/eksisting
 2. Kondisi fisik dasar wilayah
 3. Karakteristik banjir meliputi priode ulang (Frekuensi genangan), lama genangan, kedalaman genangan serta luas daerah genangan

b. Data Sekunder Yaitu data yang diperoleh melalui instansi yang terkait dengan penelitian. Adapun jenis data yang dimaksud adalah :

1. Data demografi penduduk
2. Data potensi bencana banjir
3. Peta-peta pendukung penelitian

Beberapa metode pengumpulan data yang digunakan dalam penelitian dilakukan antara lain :

- a. Observasi, meliputi pengamatan Daerah aliran sungai, keadaan geografi wilayah, daerah rawan banjir, pemanfaatan lahan. Kegiatan observasi dilakukan secara sistematis untuk menajaki masalah dalam penelitian serta bersifat eksplorasi, (S. Nasution, 2009).
- b. Teknik wawancara, meliputi wawancara dengan masyarakat setempat untuk memperoleh data yang bersifat fisik dan non fisik yang bersifat historical yang dialami masyarakat.
- c. Survey instansi, yaitu pengumpulan data melalui instansi terkait guna yang bersifat kualitatif dan kuantitatif obyek studi.
- d. Dokumentasi, meliputi data jumlah penduduk dan rumah-rumah, data penggunaan/pemanfaatan lahan di DAS Pangkajene, data riwayat banjir (curah hujan, kejadian banjir, luasan wilayah banjir/genangan, penyebab banjir) di DAS Pangkajene, dan peta mengenai topografi dan daerah rawan banjir, data curah hujan.
- e. Telaah pustaka, yaitu sumber untuk memperoleh data atau gambar berupa peta-peta yang terkait dengan penelitian berupa peta administrasi, peta kondisi fisik wilayah (topografi, geologi, hidrologi,dll), penggunaan lahan, serta peta lainnya yang berkaitan dengan kegiatan perencanaan.

Tabel 3.1
Kebutuhan Data Serta Sumber Data

No	Kebutuhan Data	Identitas	Jenis Data	Sumber Data
1	Data Kependudukan	Jumlah Penduduk Kepadatan Penduduk	Sekunder	Kantor Kecamatan, BPS
2	Kondisi Fisik Lingkungan	Topografi Klimatologi Hidrologi Fungsi Lahan	Primer, Skunder	Observasi, Kantor Kecamatan dan Instansi Terkait (BMKG)
3	Kebencanaan	Karakteristik Banjir -Tinggi Genangan -Luas Genangan -Lama Genangan -Frekuensi Genangan	Primer, Skunder	Observasi, Instansi Terkait (Bappeda) dan Wawancara
4	Prasarana	Prasarana	Primer, Skunder	Observasi, Kantor Kecamatan

Sumber: Nur Afni (2011).

D. Variabel Penelitian

Variable dapat diartikan ciri dari individu, objek, gejala, peristiwa yang dapat diukur secara kuantitatif ataupun kualitatif (Nana Sudraja, 1991). Variabel dipakai dalam proses identifikasi, ditentukan berdasarkan kajian teori. Semakin sederhana suatu rancangan penelitian semakin sedikit variable penelitian yang digunakan.

Adapun variabel yang digunakan dalam penelitian ini, yaitu:

1. Penggunaan Lahan
2. Kondisi Fisik Dasar Wilayah
3. Kependudukan
4. Prasaran Lingkungan

Tabel 3.2
Variabel Penelitian

No	Rumusan Masalah	Variabel	Jenis Data	Teknik Analisis Data
1	Bagaimana Zonasi Kawasan Rawan Banjir Daerah Aliran Sungai (DAS) Pangkajene Kabupaten Pangkep	1. Kemiringan Lereng 2. Topografi 3. Curah Hujan 4. Tekstur Tanah 5. Guna Lahan	Primer(hasil wawancara) Sekunder	1. Analisis Kondisi Fisik Dasar 2. Analisis Superimpose
2	Bagaimana Pola Pengelolaan Kawasan Rawan Banjir Berbasis Zonasi Daerah Aliran Sungai Pangkajene Kabupaten Pangkep	1. Zonasi daerah rawan banjir berdasarkan tingkat kerentanannya. 2. Teknik Pengelolaan Kawasan Rawan Banjir DAS	Primer	Analisis Deskriptif Kualitatif

Sumber: Suhardiman (2012).

E. Metode Analisis Data

Untuk menjawab rumusan masalah pada penelitian ini ada beberapa alat analisis yang digunakan sebagai berikut:

1. Analisis Kondisi Fisik Dasar

Analisis ini digunakan untuk menganalisa data dengan menggambarkan keadaan wilayah pengamatan sesuai data yang diperoleh, kemudian mengklasifikasi berdasarkan tujuan yang dicapai. Dalam penelitian ini, analisis data yang digunakan secara deskriptif yaitu sebagai berikut:

- a. Analisis kondisi fisik dasar wilayah penelitian, meliputi analisis topografi dan kemiringan lereng, hidrologi, kondisi curah hujan dan penggunaan lahan.
- b. Analisis penggunaan lahan meliputi analisis klasifikasi penggunaan lahan analisis ini digunakan untuk menggambarkan dan mengetahui bagaimana keterkaitan antara tingkat karakteristik banjir dengan lokasi penelitian

2. Analisis Superimpose (*Overlay*) / Spatial Analysis

Analisis superimpose ini digunakan untuk menentukan daerah rawan banjir dengan didasarkan pada beberapa aspek, antara lain kemiringan lereng, klasifikasi infiltrasi tanah, intensitas curah hujan dan pola penggunaan lahan pada suatu wilayah yang didasarkan pada pengharkatan dan pembobotan, adapun prosedur pemberian harkat dan bobot mengacu pada penelitian-penelitian sebelumnya serta pedoman kementerian PU.

Pemberian bobot pada masing-masing parameter atau variable berbeda-beda, yaitu dengan memperhatikan seberapa besar pengaruh parameter tersebut terhadap terjadinya banjir maka nilai bobotnya juga besar, sebaliknya jika pengaruhnya kecil maka nilai bobotnya juga kecil. Untuk lebih jelasnya dapat dilihat pada tabel berikut ini:

Tabel 3.3
Klasifikasi Topografi

No	Kemiringan Lereng (%)	Harkat	Bobot	Skor
1	0-4	5	3	15
2	4-8	4		12
3	8-12	3		9
4	12-16	2		6
5	>16	1		3

Sumber: Asep Purnama (2008)

Tabel 3.4
Klasifikasi Kemiringan Lereng

No	Kemiringan Lereng (%)	Harkat	Bobot	Skor
1	0-2	5	3	15
2	2-5	4		12
3	5-8	3		9
4	8-15	2		6
5	>15	1		3

Sumber: Gunawan (1991)

Tabel 3.5
Intensitas Curah Hujan

No	Rata-rata Curah Hujan Bulanan	Harkat	Bobot	Skor
1	>500 mm	5	3	15
2	400 - 500 mm	4		12
3	300 - 400 mm	3		9
4	200 - 300 mm	2		6
5	100 - 200 mm	1		3

Sumber: Kriteria & Standar Kementerian PU.

Tabel 3.6
Klasifikasi Infiltrasi Tanah

No	Rata-rata Curah Hujan Bulanan	Harkat	Bobot	Skor
1	Halus	5	2	10
2	Agak Halus	4		8
3	Sedang	3		6
4	Agak Kasar	2		4
5	Kasar	1		2

Sumber: Gunawan (1991)

Tabel 3.7
Klasifikasi Penggunaan Lahan

No	Rata-rata Curah Hujan Bulanan	Harkat	Bobot	Skor
1	Lahan terbuka, Sungai, Waduk, Rawa	5	2	10
2	Permukiman, Kebun Campuran, Tanaman pekarangan	4		8
3	Pertanian, Sawah, Tegalan	3		6
4	Perkebunan	2		4
5	Hutan, Pegunungan	1		2

Sumber: Meijerink (1970) dalam Eko Kustiyanto (2004)

Untuk mengetahui tingkat kerawanan banjir dapat digunakan dengan metode scoring/penilaian. Untuk itu diperlukan tolak ukur agar penilaian lebih objektif dalam penentuan tingkat kerusakan tersebut. Metode scoring adalah pemberian nilai untuk mempresentasikan tingkat kedekatan,

keterkaitan atau beratnya dampak tertentu pada suatu fenomena secara spasial (Eko Budiyanto, 2010).

Dalam analisis kerentangan ini, variabel yang digunakan berdasarkan penilaian klasifikasi rawan banjir yaitu klasifikasi infiltrasi tanah, kemiringan lereng, intensitas curah hujan dan pola penggunaan lahan. Tingkat kerentangan tersebut diklasifikasikan menjadi 3 tingkat kerawanan, yakni tinggi, sedang, rendah. Untuk pengharkatan pada variabel kerentangan banjir dapat disesuaikan dengan data yang diperoleh di lapangan. Sedangkan untuk pengharkatan pada variabel kerentangan banjir di atas, diperoleh nilai absolute seperti pada tabel 3.8 berikut.

Tabel 3.8
Pembagian Kelas Tingkat Kerawanan Banjir

No	Tingkat Kerentangan	Skor
1	Tinggi	27-34
2	Sedang	21-26
3	Rendah	14-15

Sumber: Hasil Perhitungan

Metode aritmatika yang digunakan dalam proses *overlay* dapat berupa penambahan, perkalian dan perpangkatan. Untuk pembuatan peta kerawanan banjir metode aritmatika yang digunakan pada proses *overlay* dari parameter-parameter kerentangan banjir. Pembuatan nilai interval kelas kerawanan banjir bertujuan untuk membedakan kelas kerawanan banjir antara satu dengan yang lain. Rumus yang digunakan untuk membuat kelas interval adalah

$$K_i = \frac{X_t - X_r}{k}$$

Keterangan

Ki : Kelas Interval

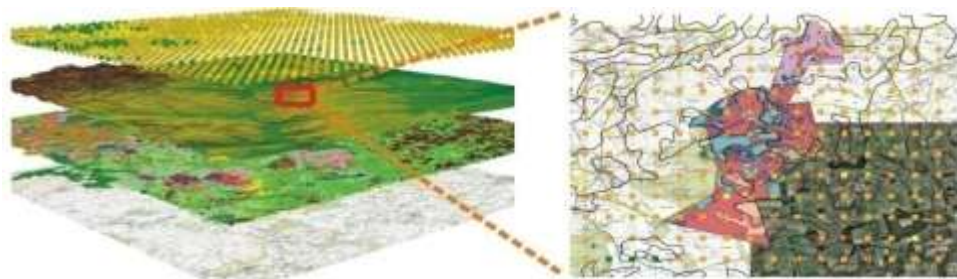
Xt : Data Tertinggi

Xr : Data Terendah

K : Jumlah kelas yang diinginkan

Nilai interval ditentukan dengan pendekatan relative dengan cara melihat nilai maksimum dan nilai minimum tiap satuan pemetaan, kelas interval didapatkan dengan cara mencari selisih antara data tertinggi dan data terendah dan dibagi dengan jumlah kelas yang diinginkan.

Proses tumpang susun atau *overlay* antara dua atau lebih layer tematik untuk mendapatkan tematik kombinasi baru sesuai dengan persamaan yang dipergunakan. Analisis ini digunakan untuk mengetahui sejauh mana tingkat kerentanan yang terjadi. Dengan melakukan overlay peta maka diharapkan akan menghasilkan suatu gambaran yang jelas bagaimana kondisi spasial serta daya dukung fisik dan lingkungan untuk pengembangan wilayah Kelurahan Manuruki. Secara spesifik, analisa spasial adalah merupakan kumpulan teknik eksplorasi data dan statistika spasial yang membantu perencana memahami lebih jauh makna spasial atau keruangan yang terkandung dalam informasi geografis.

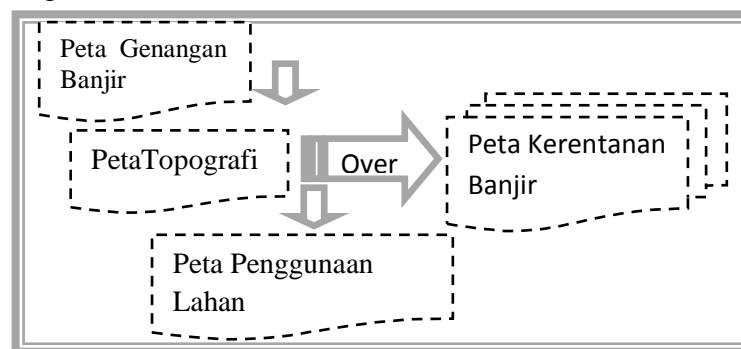


Gambar 8, Proses *Overlay* pada Analisis Keruangan
Sumber: ArcGIS 9.2 Help

Pada gambar terlihat bahwa terdapat empat *layer* data tematik yang *dioverlay* yang untuk kemudian menghasilkan satu *layer* tematik baru hasil kombinasi dari keempat *layer* masukan. Dalam penelitian ini, metoda tumpang susun dilakukan dalam melakukan pengolahan data untuk memperoleh nilai kerentanan seperti telah dijelaskan pada bagian sebelumnya.

Tumpang susun data keruangan atau *Overlay* adalah salah satu prosedur analisis data spasial, dimana pada proses ini layer dimodifikasi sesuai dengan yang diperlukan. Proses *overlay* sendiri terdiri dari beberapa metoda, yaitu identity, intersect, union, update, erase, dan symmetrical difference. Software yang digunakan dalam teknik penggambaran serta simulasi tugas akhir ini yaitu menggunakan software Arc View 3.3 atau ArcGIS 9.2 untuk pengolahan data vector di combine dengan Global Mapper 9.0 untuk pengolahan data Raster.

Kerentanan banjir dapat diidentifikasi secara cepat melalui Sistem Informasi Geografis dengan menggunakan metode tumpang susun/overlay terhadap peta variabel-variabel kerentanan banjir, seperti peta genangan banjir, kemiringan lereng dan penggunaan lahan. Untuk lebih jelasnya dapat dilihat pada gambar berikut:



Gambar 9 Proses *Overlay* Peta Kerentanan Banjir

3. Analisis Deskriptif Kualitatif

Untuk menjawab rumusan masalah kedua yaitu mengenai pola pengelolaan kawasan rawan banjir berdasarkan zonasi di lokasi penelitian maka menggunakan analisis deskriptif kualitatif.

F. Parameter penilaian Zonasi Rawan Banjir

1. Curah Hujan

Curah hujan yaitu jumlah air hujan yang turun pada suatu daerah dalam waktu tertentu. Dalam perhitungan debit banjir memerlukan data intensitas curah hujan. Intensitas curah hujan adalah ketinggian curah hujan yang terjadi pada suatu kurun waktu dimana air tersebut terkonsentrasi. Salah satu penduga penyebab terjadinya Banjir yaitu Curah hujan.

2. Kemiringan Lereng

3. Data Penggunaan Lahan

4. Infiltrasi Tanah

5. Hasil tingkat kerentangan banjir

G. Definisi Operasional

1. Pola merupakan bentuk atau model (atau lebih abstrak, suatu set peraturan) yang bias dipakai untuk membuat atau menghasilkan suatu bagian dari sesuatu, khususnya
2. Pengelolaan merupakan suatu proses yang dimulai dari proses perencanaan, pengaturan, pengawasan, penggerak sampai dengan proses terwujudnya tujuan

3. Bencana banjir merupakan kejadian genangan sementara yang alami terjadi pada dataran banjir (*floodplain*) ketika air hujan jatuh melimpas menjadi aliran permukaan dan menimbulkan kerugian baik materi maupun non-materi.
4. Kawasan rawan banjir merupakan kawasan yang sering atau berpotensi tinggi mengalami bencana banjir sesuai karakteristik penyebab banjir
5. Riwayat Banjir yaitu meliputi curah hujan, kejadian banjir (tahun kejadian banjir, bulan kejadian banjir, lama banjir, ketinggian air pada saat banjir), luas wilayah banjir, penyebab banjir.
6. Kerentanan Banjir adalah tingkat kemudahan suatu daerah untuk terkena banjir.
7. Daerah aliran sungai adalah suatu wilayah daratan yang merupakan satu kesatuan dengan sungai dan anak-anak sungainya, yang berfungsi menampung, menyimpan, dan mengalirkan air yang berasal dari curah hujan ke danau atau ke laut secara alami, yang batas di darat merupakan pemisah topografis dan batas di laut sampai dengan daerah perairan yang masih terpengaruh aktivitas daratan (menurut Undang-Undang No. 07 Tahun 2004 tentang Sumber Daya Air).
8. Fungsi suatu DAS merupakan fungsi gabungan yang dilakukan oleh seluruh faktor yang ada pada DAS tersebut yaitu vegetasi, bentuk wilayah (topografi), tanah dan manusia. Apabila salah satu dari faktor-faktor tersebut diatas mengalami perubahan, maka hal tersebut akan mempengaruhi juga ekosistem DAS tersebut.
9. Peraturan zonasi merupakan salah satu instrumen yang menjadi kebutuhan bagi pengendalian pembangunan kota.

10. Kemiringan lereng merupakan ukuran kemiringan lahan relative terhadap bidang datar yang secara umum dinyatakan dalam persen atau derajat. Kemiringan lahan sangat erat hubungannya dengan besarnya erosi. Semakin besar kemiringan lereng, peresapan air hujan ke dalam tanah menjadi lebih kecil sehingga limpasan permukaan dan erosi menjadi lebih besar
11. Curah hujan (mm) : merupakan ketinggian air hujan yang terkumpul dalam tempat yang datar, tidak menguap, tidak meresap, dan tidak mengalir
12. Topografi adalah bentuk permukaan bumi yang dapat menentukan suatu karakteristik daerah banjir.
13. Guna lahan adalah penggunaan tanah/lahan di suatu daerah yang digunakan untuk fungsi tertentu seperti perumahan, perdagangan, perkantoran, pendidikan, rekreasi, industri, perkebunan, pertanian.

BAB IV

HASIL DAN PEMBAHASAN

A. Tinjauan Kebijakan Rencana Tata Ruang Kabupaten Pangkep Terhadap Kawasan Rawan Banjir.

Secara administratif Kabupaten Pangkajene dan Kepulauan terdiri dari 13 kecamatan, 9 kecamatan terletak di daratan dan 4 kecamatan terletak di kepulauan, dengan luas wilayah 1.112,29 Km² dan berjarak 51 km dari kota Makassar, ibukota Propinsi Sulawesi Selatan. Berdasarkan topografinya, Kabupaten Pangkajene dan Kepulauan, dataran rendah seluas 73.721 Ha, membentang dari garis pantai barat ke timur terdiri dari persawahan, tambak, rawa-rawa, dan empang, sedang daerah pegunungan dengan ketinggian 100-1000 meter. Beberapa titik lokasi yang merupakan kawasan rawan banjir terutama pada hampir semua kelurahan, selain dipengaruhi oleh faktor kelandaian kawasan juga dipengaruhi oleh tidak berfungsinya sistem saluran pembuangan. Diperlukan pembentukan sistem jaringan drainase, dengan memperhatikan arah aliran air (kontur lahan), sistem jaringan (fungsi pembuangan), dimensi saluran, konstruksi dan daya tampung yang berkaitan debit aliran air.

Banjir/genangan air disebabkan oleh volume air yang terlalu banyak akibat terjadinya musim hujan dan pasang naik air laut. Terdapat beberapa kecamatan yang rawan banjir di Kabupaten Pangkep, yaitu Kecamatan Balocci, Kecamatan Pangkajene, Kecamatan Ma'rang, Kecamatan Segeri dan Daerah sekitar sungai Pangkajene.

Dalam Rencana Tata Ruang Kota Makassar Tahun 2011-2031, upaya dan kebijakan yang perlu dilakukan dalam arah perencanaan dan pengembangan pola ruang kawasan rawan banjir, yaitu:

1. Memperbaiki atau menata kembali sistem drainase kota khususnya bagi daerah-daerah dengan skors kualitas (SKL) rendah dan sedang, terutama drainase yang berfungsi relatif belum optimal, seperti wilayah pusat kota, sebagian dari kawasan pendidikan dan penelitian terpadu, kawasan industri terpadu, kawasan pergudangan terpadu dan kawasan permukiman terpadu yang padat penduduk;
2. Memperbaiki kualitas aliran Sungai sepanjang pada DAS Pangkajene.
3. Memanfaatkan situ dan danau dalam kota secara optimal;
4. Memasyarakatkan gerakan membuat biopori pada lahan-lahan kosong di semua kawasan terpadu guna mengurangi debit aliran air permukaan di musim penghujan dan mendapatkan ketersediaan air tanah yang cukup.

B. Tinjauan Umum Kabupaten Pangkajene dan Kepulauan

Kabupaten Pangkajene dan Kepulauan terletak antara 110° BT dan $4^{\circ}.40'$ LS sampai dengan $8^{\circ}.00'$ LS atau terletak di Pantai barat Sulawesi Selatan dengan batas-batas administrasi sebagai berikut:

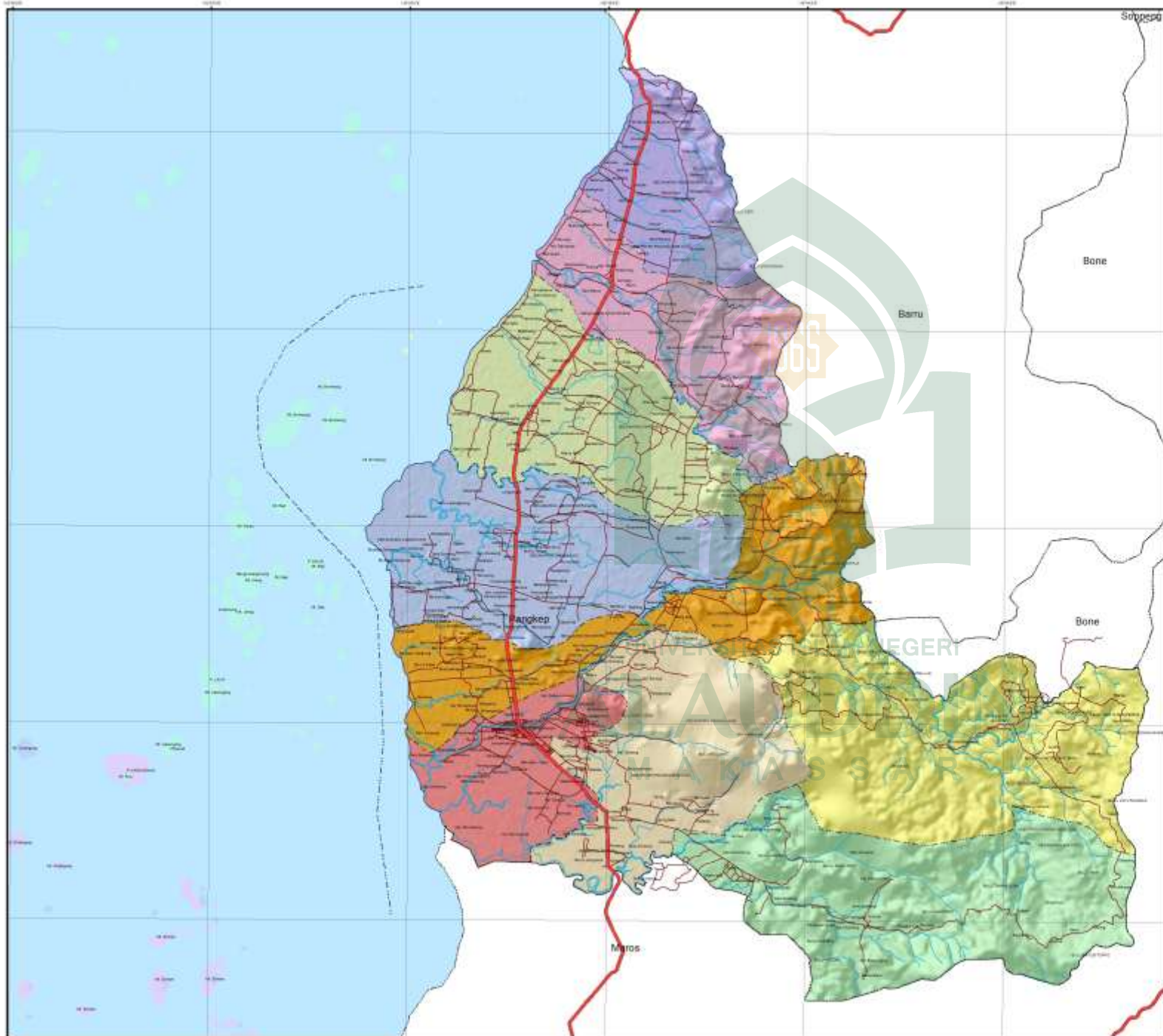
1. Sebelah Utara berbatasan dengan Kabupaten Barru
2. Sebelah Selatan berbatasan dengan Kabupaten Maros
3. Sebelah Timur berbatasan dengan Kabupaten Bone
4. Sebelah Barat berbatasan dengan Kabupaten Pulau Kalimantan, Pulau Jawa dan Madura, Pulau Nusa Tenggara dan Pulau Bali.

Kabupaten Pangkajene dan Kepulauan terdiri dari 13 kecamatan, 9 kecamatan terletak di daratan dan 4 kecamatan terletak di kepulauan, dengan luas wilayah 1.112,29 Km² dan berjarak 51 km dari kota Makassar, ibukota Propinsi Sulawesi Selatan, menunjukkan bahwa jumlah rumah tangga yang tercatat sebanyak 9.359 KK, dengan jumlah penduduk keseluruhan 41.350 jiwa pada tahun 2015.

Kabupaten Pangkajene dan Kepulauan merupakan daerah dataran rendah dengan kondisi topografi berada pada ketinggian 0-1000 meter dari permukaan air laut, pengembangan kawasan dan pengendalian pertumbuhan kawasan. Temperatur udara di Kabupaten Pangkajene dan Kepulauan berada pada kisaran 21° C sampai dengan 31° C atau rata-rata 26,4° C. Keadaan angin berada pada kecepatan lemah sampai sedang.

Potensi sumber air yang ada di Kota Pangkep cukup besar untuk dimanfaatkan sepanjang tahun dan dilestarikan fungsinya. Sumber bahan baku air berasal dari air permukaan berupa air sungai, air tanah dalam melalui sumur bor dan air tanah dangkal dengan sumur gali.

Sumber air permukaan pada Kota Pangkep berasal dari Sungai Pangkajene yang melalui Kota Pangkep. Sungai tersebut mengalir dari arah timur ke barat kota dan akhirnya bermuara di pantai Selat Makassar. Di samping itu juga terdapat beberapa sungai lainnya yang yang dapat dimanfaatkan sebagai sumber air baku untuk pengelolaan air bersih. Potensi tersebut dapat dimanfaatkan baik sebagai sumber air untuk pertanian maupun sebagai sumber air bersih. Tetapi melihat kondisi saat ini kapasitas atau debit air pada Sungai Pangkajene semakin menurun terutama pada musim kemarau.



DINAS PEKERJAAN UMUM DAN TATA RUANG
KABUPATEN PANGKAJENE DAN KEPULAUAN

PENYUSUNAN RENCANA DETAIL TATA RUANG
(RDTR) KOTA PANGKAJENE
KABUPATEN PANGKAJENE DAN KEPULAUAN

PETA ADMINISTRASI
KABUPATEN PANGKAJENE & KEPULAUAN



Proyeksi: Transverse Mercator
Sistem Grid: Grid Geografi & Grid UTM
Datum Horizontal: WGS 1984 Zone 50 S



KETERANGAN

Jalan Arteri Primer	Batas Kabupaten
Jalan Kabupaten	Batas Kecamatan
Garis Pantai	Sungai
Kec. Baloco	Kec. Bungoro
Kec. Labakkang	Kec. Lukung Kalmal
Kec. Lukung Tangaya	Kec. Lukung Toppabbing
Kec. Lukung Toppabbing Utara	Kec. Marang
Kec. Mandalle	Kec. Miranstone
Kec. Pangkajene	Kec. Segeri
Kec. Tondong Talasa	

SUMBER PETA :
- Peta Rupa Bumi Skala 1 : 50.000 Bakosurtanal 1991
- RTRW Kabupaten Pangkajene dan Kepulauan

C. Tinjauan Khusus Lokasi Penelitian DAS Pangkajene

1. Kondisi Fisik Dasar

a. Batas Administrasi dan Luas Wilayah DAS

Secara umum Daerah Aliran Sungai Pangkajene terdapat 6 wilayah administrasi, yaitu Kelurahan Pabbundukan, Kelurahan Mappasaile, Kelurahan Padoangdoangan, Kelurahan Jagong, Kelurahan Tumampua, Kelurahan Tekolabbua dan Kelurahan Arong Appaka yang berada di Kecamatan Pangkajene. Melihat kawasan yang dilalui oleh DAS Pangkajene, maka pengelolaan sungai tersebut sangat menjadi penting. Berdasarkan letak geografis, kawasan DAS Pangkajene berbatasan dengan beberapa Kelurahan di Kecamatan Pangkajene yaitu sebagai berikut:

- Sebelah utara berbatasan dengan Kecamatan Bungoro
- Sebelah timur berbatasan dengan Kelurahan Bontoa
- Sebelah selatan berbatasan dengan Kelurahan Sibatua
- Sebelah barat berbatasan dengan Laut Pangkep

Secara administrasi Kecamatan Pangkajene memiliki luas wilayah ± 4739 ha yang terdiri atas 6 Kelurahan. Untuk lebih jelasnya dapat dilihat pada tabel 4.1 dan pada Peta Administrasi Kecamatan Pangkajene sebagai berikut:

Tabel 4.1 Luasan Kecamatan Pangkajene tahun 2015

No	Kelurahan	Luas Wilayah (Ha)
1	Pabbundukan	376
2	Mappasaile	453
3	Padoangdoangan	209
4	Jagong	132
5	Tumampua	122
6	Tekolabbua	832
7	Arong Appaka	719
Jumlah		2843

Sumber: Kecamatan Pangkajene dalam Angka 2015

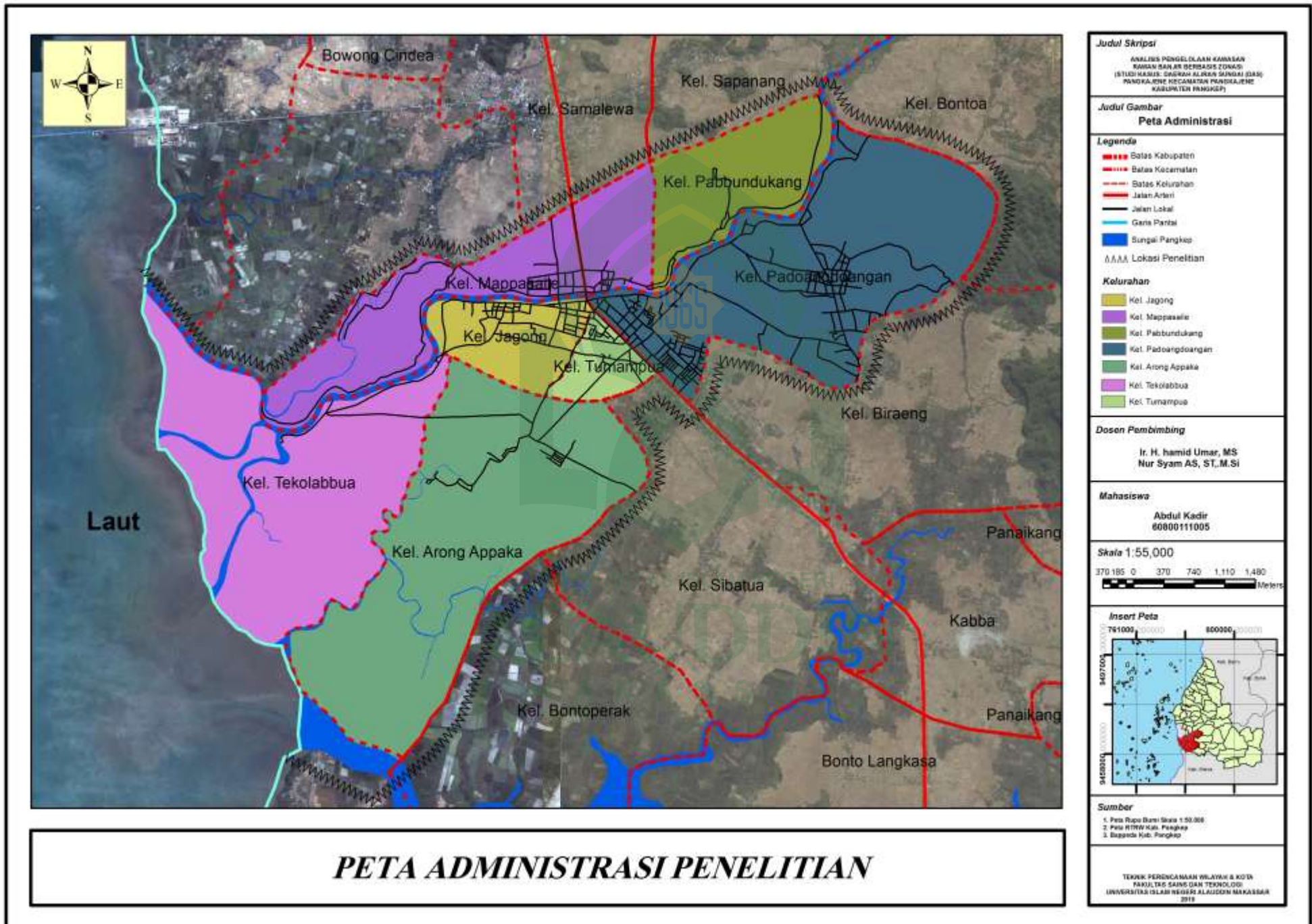


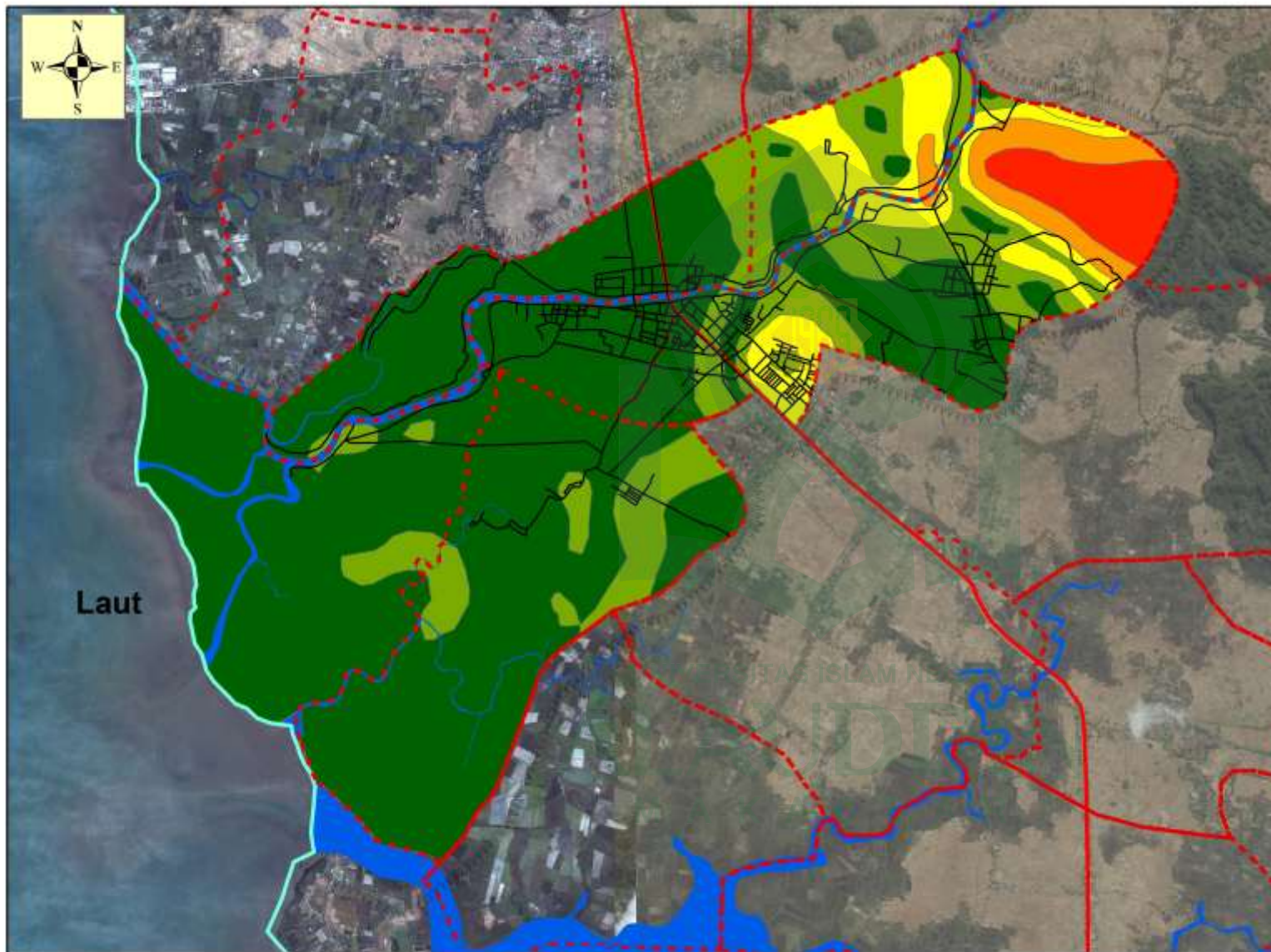
Gambar 11 Grafik Pembagian Wilayah Administratif Kec. Pangkajene

Berdasarkan Tabel 4.1 dan gambar 11 dapat diketahui bahwa dua wilayah di Kecamatan Pangkajene yang mempunyai persentase luas wilayah tertinggi yaitu Kelurahan Tekolabbua dengan Persentase 29%, sedangkan luas lima wilayah yang memiliki Persentase wilayah terkecil yaitu Kelurahan Tumampua dengan persentase 4%, kemudian Kelurahan Jagong dengan persentase 5%, Kelurahan Padoang Doangan dengan persentase 8%, Kelurahan Pabbundukan 13% dan Kelurahan Mappasaile 16%, dari total luas Kecamatan Pangkajene.

b. Kondisi Topografi

Wilayah Kecamatan Pangkajene berada pada kawasan dataran dengan ketinggian 0 - 100 meter dari permukaan air laut dan kemiringan lereng 0 - 45 %. Untuk lebih jelasnya dapat dilihat pada peta kemiringan lereng Kecamatan Pangkajene.





PETA LOKASI PENELITIAN

Judul Skripsi
ANALISIS PENGELOLAAN RAWAN BANJIR BERBASIS ZONASI (STUDI KASUS: DAERAH ALIRAN SUNGAI (DAS) PANGKAJENE KECAMATAN PANGKAJENE KABUPATEN PANGKEP)

Judul Gambar
Peta Kemiringan Lereng

Legenda

- Batas Kabupaten
- Batas Kecamatan
- Batas Kelurahan
- Jalan Arteri
- Jalan Lokal
- Garis Pantai
- Sungai Pangkep

AAAA Lokasi Penelitian

Keterangan

- 0-2 %
- 2-5 %
- 5-8 %
- 8-15 %
- > 15 %

Dosen Pembimbing

Ir. H. hamid Umar, MS
 Nur Syam AS, ST, M.Si

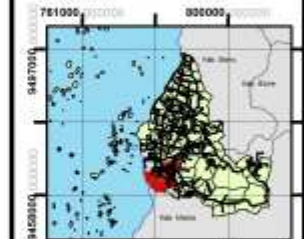
Mahasiswa

Abdul Kadir
 60800111005

Skala 1:55,000

370 185 0 370 740 1.110 1.480
 Meters

Insert Peta



Sumber

1. Peta Rasi Bani Skala 1:50.000
2. Peta RTRM Kab. Pangkep
3. Bagan Kab. Pangkep

TEKNIK PERENCANAAN WILAYAH & KOTA
 FAKULTAS SAINS DAN TEKNOLOGI
 UNIVERSITAS ISLAM MODERN ALAUDDIN BANGKALAYU
 2020

c. Kondisi Klimatologi

Jumlah rata-rata curah hujan di Kecamatan Pangkajene perbulannya yakni 3.817 mm dengan jumlah 131 hari hujan di tahun 2014. Dimana jumlah hari hujan yang paling banyak terjadi pada bulan Januari yaitu sebanyak 29 hari dalam sebulan dengan rata-rata curah hujan 867 mm. Dan jumlah hari hujan yang paling sedikit terjadi pada bulan Juli dan September yaitu sebanyak 0 hari dalam sebulan dengan rata-rata curah hujan 0 mm. Untuk Lebih jelasnya dapat dilihat pada tabel 4.2

**Tabel 4.2 Kondisi Klimatologi
Di Kecamatan Pangkajene tahun 2014**

No	Bulan	Suhu Udara °c		
		Maksimal	JML/BLN	Hari Hujan
1.	Januari	220	1.465	29
2.	Februari	61	382	15
3.	Maret	95	336	14
4.	April	174	490	8
5.	Mei	40	136	14
6.	Juni	29	85	10
7.	Juli	-	-	-
8.	Agustus	4	6	2
9.	September	-	-	-
10.	Oktober	16	38	4
11.	November	75	232	11
12.	Desember	153	647	24
Jumlah		867	3.817	313

Sumber: Stasiun Klimatologi Kelas 1 Maros (BMKG)

d. Jenis Tanah

Jenis tanah yang ada di lokasi penelitian terdiri dari 3 jenis tanah yaitu: tanah alluvial, tanah podzolik, dan jenis tanah litosol, jenis tanah yang paling banyak dijumpai adalah jenis podzolik.

e. Geologi

Kondisi geologi dilokasi penelitian bagian hulu terdiri dari endapan batuan pasir berselingan dengan napal, dan batu gamping, sedangkan untuk daerah aliran sungai geologinya termasuk daerah alluvium. Alluvium ini merupakan endapan sungai yang tersebar di sekitar lembah sungai dan dataran rendah yang tersusun oleh lempung, pasir, kerikil.

f. Hidrologi

Kondisi hidrologi merupakan unsur pokok dalam kehidupan masyarakat. Air disamping merupakan potensi juga merupakan suatu masalah jika belum bisa mengendalikannya. Kondisi hidrologi yang terdapat dalam wilayah Kecamatan Pangkajene meliputi air permukaan, air tanah dan dilalui Sungai Pangkajene.

1). Air Permukaan

Sumber air permukaan di Kecamatan Pangkajene berasal dari aliran air sungai yang berasal dari DAS Pangkajene. Selain itu juga terdapat sumber air bersih PDAM yang melayani penduduk di Kecamatan Pangkajene

2). Air Tanah Dalam

Selain air permukaan, sumber air yang dapat dimanfaatkan oleh penduduk di Kecamatan Pangkajene yaitu air tanah dalam. Air tanah dalam yang digunakan oleh penduduk di kecamatan ini berupa sumur gali dan sumur bor, akan tetapi penggunaan sumur bagi penduduk di Kecamatan Pangkajene lebih banyak dibandingkan dengan penggunaan air PDAM.

g. Penggunaan Lahan

Pola pemanfaatan lahan dan potensi lahan dalam suatu wilayah akan sangat mempengaruhi pola kegiatan masyarakat. Perencanaan Tata Ruang mencakup perencanaan struktur dan pola pemanfaatan ruang yang meliputi tata guna tanah, tata guna air, tata guna udara, dan tata guna sumber daya alam lainnya.

Dari total luas wilayah Kecamatan Pangkajene maka dapat diperincikan atas jenis-jenis penggunaan lahannya sebagaimana letak geografisnya yang berada pada ketinggian 0-100 mdpl, yaitu berupa areal persawahan, permukiman, tambak, kebun campuran, hutan mangrove, ladang, aliran sungai. Untuk lebih rincinya dapat dilihat pada tabel 4.3

Tabel 4.3
Penggunaan Lahan/tanah dirinci Jenis bangunan Tahun 2015

No	Penggunaan Lahan	Luas (ha)	Persentase (%)	Ket
1	Persawahan	710.5	25.0	Luasan Total 2843 maka 328.6 Terbangun 2514.4: Tdk Terbangun
2	Bangunan dan pekarangan	328.6	11.6	
3	Tambak, Kolam	1372	48.3	
4	Kebun/tegalan	72.12	2.5	
5	Hutan Lindung, Mangrove	166.8	5.9	
6	Perkebunan	88.47	3.1	
7	Aliran Sungai	104.51	3.7	
Total		2843	100	

Sumber: Interpretasi citra (GIS Analyst) dan Survey Lapangan 2015 (with GPS Garmin)

Dari tabel 4.3 dapat diketahui bahwa penggunaan lahan yang paling luas yaitu berupa areal Tambak dengan persentase 48,3% dan penggunaan lahan yang paling sedikit, yaitu berupa kawasan Perkebunan dengan persentase 2.5 %.

2. Kondisi Demografi

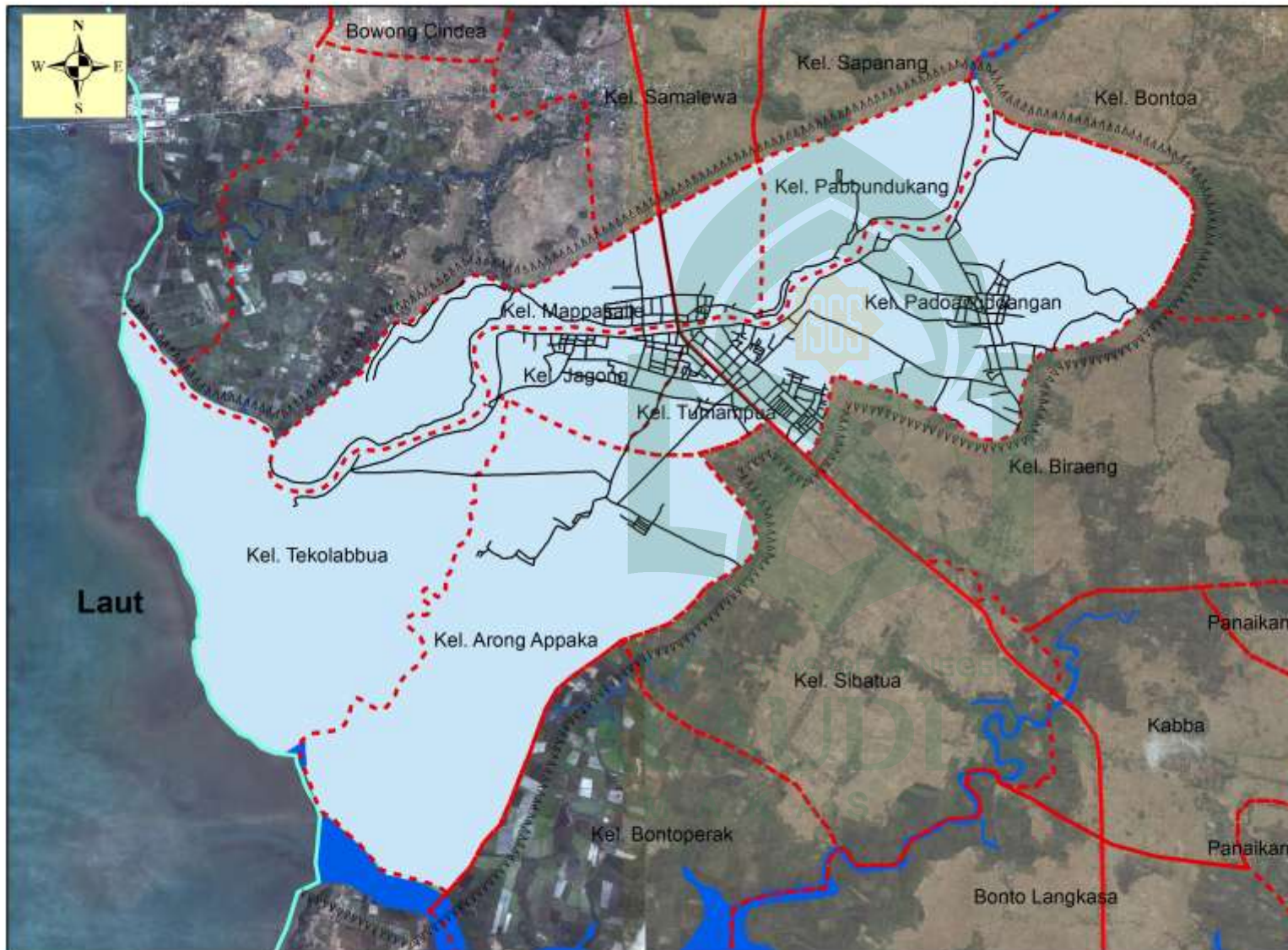
Penduduk merupakan indikator perkembangan serta pertumbuhan suatu wilayah. Jumlah penduduk yang terus bertambah dari tahun ke tahun, sedangkan lahan yang ada tetap, mengakibatkan laju kepadatan semakin bertambah tinggi. Kepadatan penduduk dapat menjadi alat untuk mengukur kualitas dan daya tampung lingkungan.

Sebagai salah satu faktor yang mempengaruhi perkembangan ruang terutama dalam kaitannya dengan pemanfaatan lahan maka jumlah dan tingkat kepadatan penduduk perlu dikaji dalam proses penelitian ini. Dilihat dari jumlah penduduknya, Kecamatan Pangkajene termasuk Kecamatan yang memiliki jumlah penduduk yang cukup tinggi. Berdasarkan hasil sensus, penduduk Kecamatan Pangkajene pada tahun 2014 tercatat sebesar 35.322 jiwa, yang terdistribusi dalam 7 kelurahan. Penduduk paling banyak berada Kelurahan Mappasaile (8.298 jiwa). Untuk kepadatan tertinggi berada di Kelurahan Tumampua. Untuk lebih jelas sebagaimana terlihat pada tabel 4.4, Peta Kepadatan Penduduk Kecamatan Pangkajene berikut.

Tabel 4.4
Distribusi jumlah dan kepadatan penduduk tahun 2014

No	Kelurahan	Jumlah Penduduk (jiwa)	Luas Wilayah (ha)	Kepadatan Penduduk (jiwa/ha)
1	Pabbundukan	4.216	376	11.21
2	Mappasaile	8.298	453	18.32
3	Padoangdoangan	5.704	209	27.29
4	Jagong	3.204	132	24.27
5	Tumampua	6.513	122	53.39
6	Tekolabbua	2.457	832	2.95
7	Arong Appaka	4.930	719	6.85
Jumlah		35.322	2843	1.641

Sumber: Profil Kecamatan Pangkajene Tahun 2015 dan Interpretasi citra (GIS Analyst)



PETA LOKASI PENELITIAN

Judul Skripsi/
ANALISIS PENGELOLAAN KAWASAN
RAWAN BANJIR BERBASIS ZONASI
(STUDI KASUS: DASRAH ALIRAN SUNGAI (DAS)
PANGKAJENE KECAMATAN PANGKAJENE
KABUPATEN PANGKEPE)

Judul Gambar
Peta Curah Hujan

Legenda

- Batas Kabupaten
- Batas Kecamatan
- Batas Kelurahan
- Jalan Arteri
- Jalan Lokal
- Garis Pantai
- Sungai Pangkep
- AAAAA Lokasi Penelitian

Keterangan

- 318 mm/Bulan

Dosen Pembimbing

Ir. H. hamid Umar, MS
Nur Syam AS, ST, M.Si

Mahasiswa

Abdul Kadir
60800111005

Skala 1:55,000

370 185 0 370 740 1.110 1.400
Meters

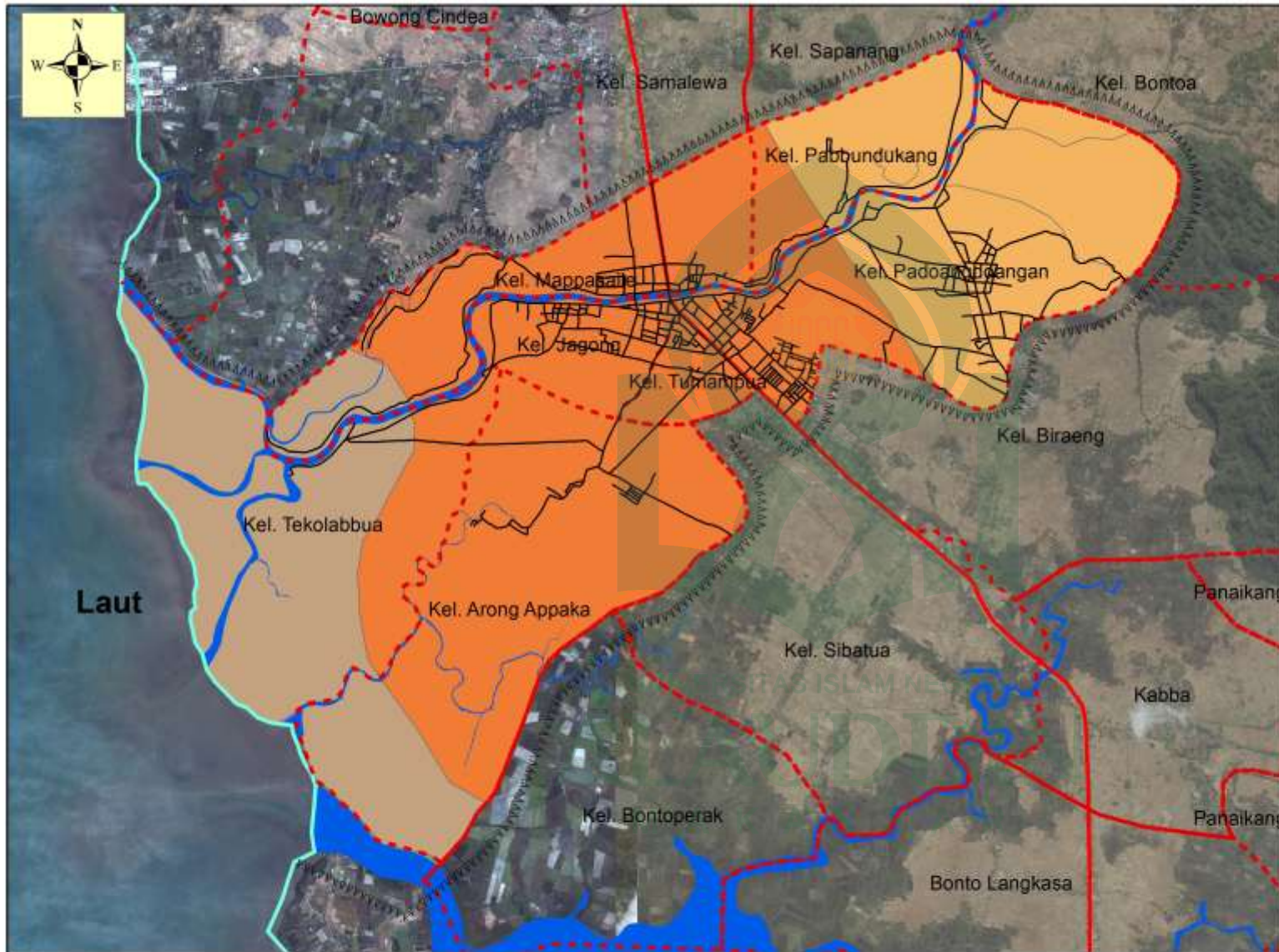
Insert Peta



Sumber

1. Peta Rupa Bumi Skala 1:50.000
2. Peta RTM Rasi, Pangkep
3. Bappeda Kab. Pangkep

TEKNIK PERENCANAAN WILAYAH & KOTA
FAKULTAS SAINS DAN TEKNOLOGI
UNIVERSITAS ISLAM NEGERI ALAUDDIN MAKASSAR
2015



PETA LOKASI PENELITIAN

Judul Skripsi
ANALISIS PENGELOLAAN KAWASAN
BAHAYAK BANJIR BERBASIS ZONASI
(STUDI KASUS: DAERAH ALIRAN SUNGAI (DAS)
PANGKAJENE KECAMATAN PANGKAJENE
KABUPATEN PANGKEP)

Judul Gambar
Peta Jenis Tanah

Legenda

- Batas Kabupaten
- Batas Kecamatan
- Batas Kelurahan
- Jalan Arteri
- Jalan Lokal
- Garis Pantai
- Sungai Pangkep

----- Lokasi Penelitian

Keterangan

- Aluvial
- Pedsolik
- Litosol

Dosen Pembimbing

Ir. H. Hamid Umar, MS
Nur Syam AS, ST, M.Si

Mahasiswa

Abdul Kadir
60300111005

Skala 1:55,000

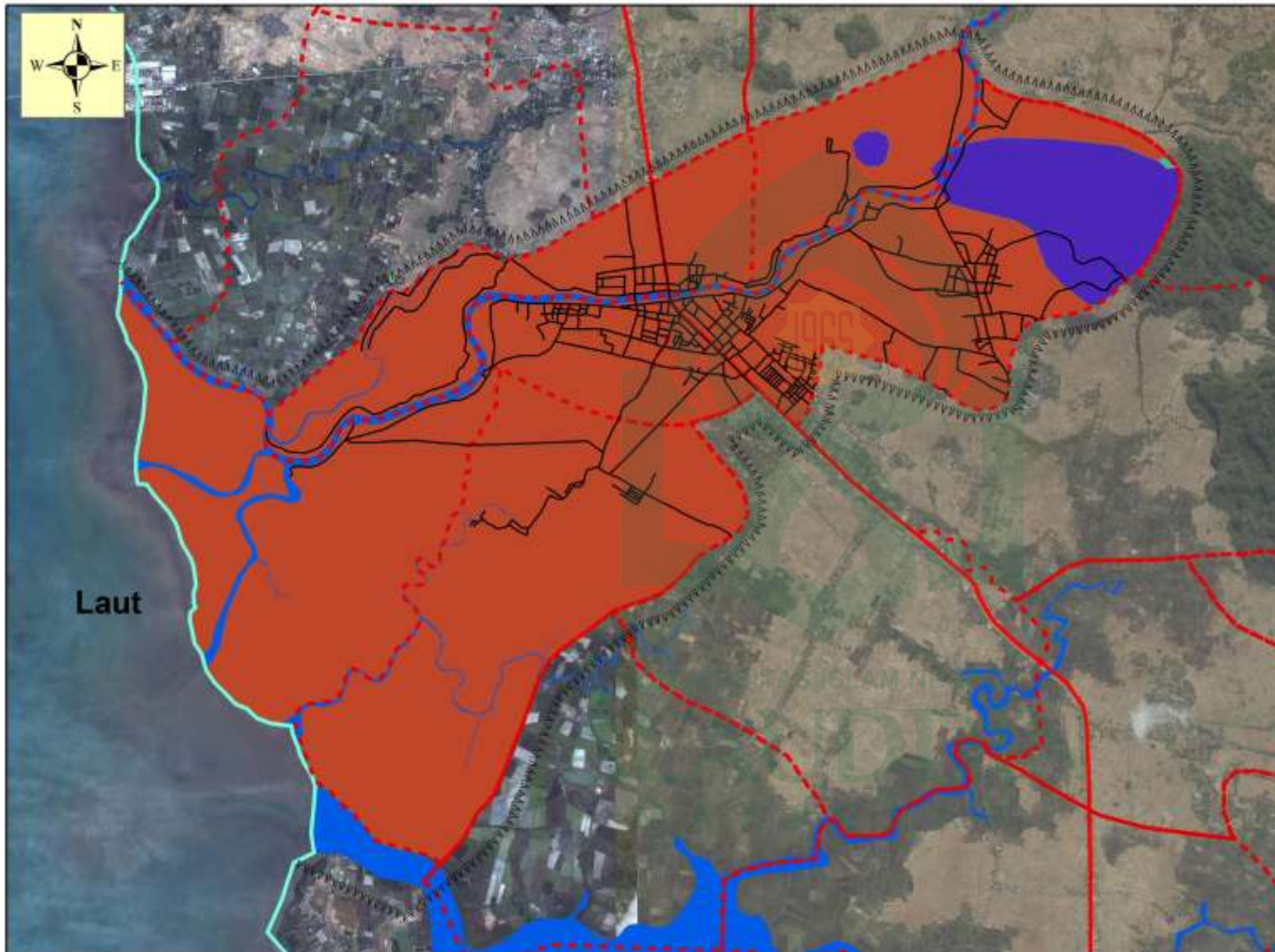


Insert Peta



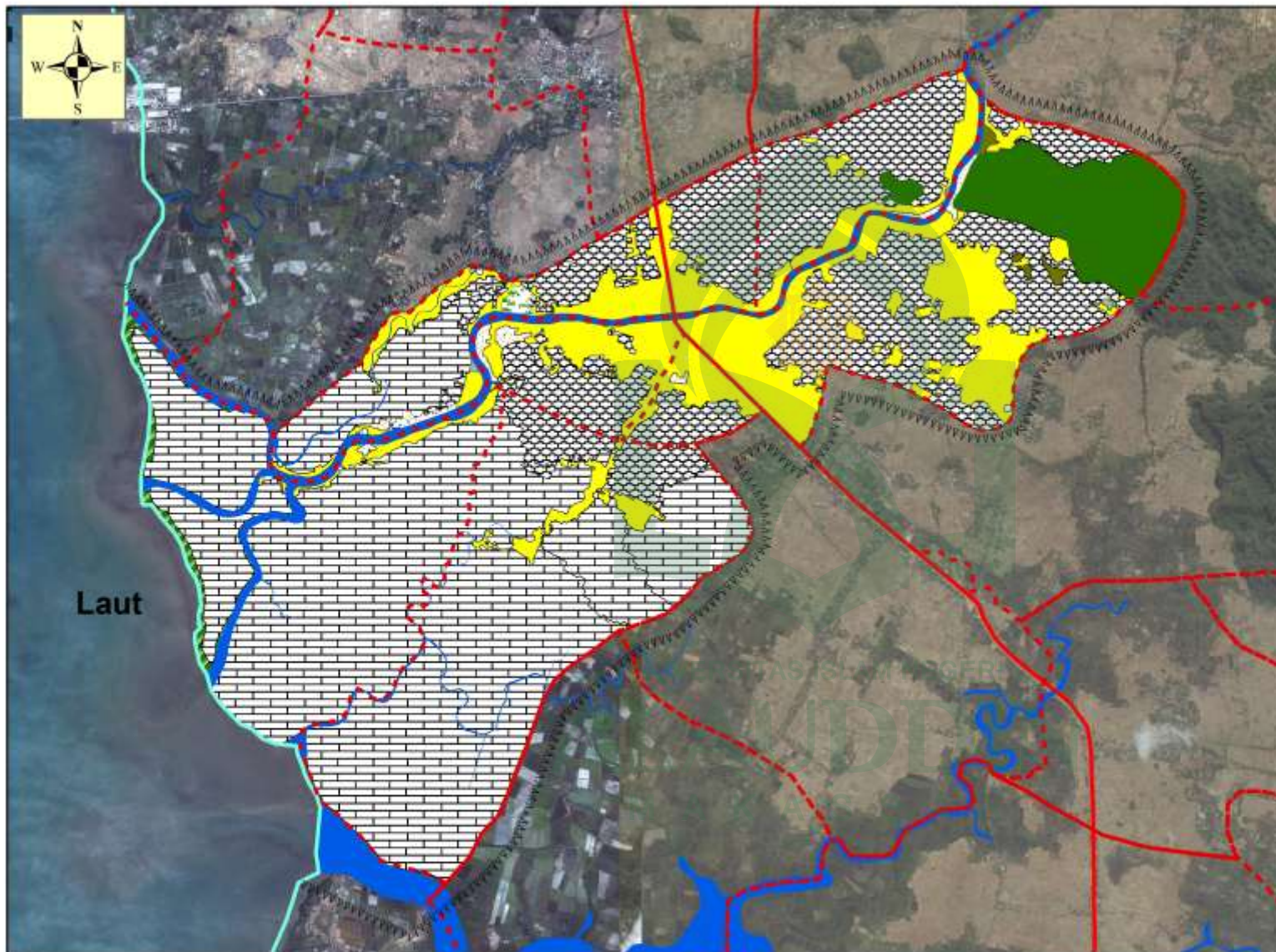
Sumber

1. Peta Rasi Bumi Skala 1:50.000
2. Peta RTM Kab. Pangkep
3. Bependa Kab. Pangkep



PETA LOKASI PENELITIAN

<p>Judul Skripsi ANALISIS PENGELOLAAN KAWASAN RAWAN BANJIR BERBASIS ZONASI (STUDI KASUS: DAERAH ALIRAN SUNGAI (DAS) PANGKEP, KECAMATAN PANGKAJENE KABUPATEN PANGKEP)</p>	
<p>Judul Gambar Peta Geologi</p>	
<p>Legenda</p> <ul style="list-style-type: none"> ▬▬▬▬ Batas Kabupaten ▬▬▬▬ Batas Kecamatan ▬▬▬▬ Batas Kelurahan ▬▬▬▬ Jalan Arteri ▬▬▬▬ Jalan Lokal ▬▬▬▬ Garis Pantai ▬▬▬▬ Sungai Pangkep ▬▬▬▬ Lokasi Penelitian <p>Keterangan</p> <ul style="list-style-type: none"> ■ Batu 1bu ■ Batu ■ Endapan Aluvium 	
<p>Dosen Pembimbing</p> <p>Ir. H. hamid Umar, MS Nur Syam AS, ST, M.Si</p>	
<p>Mahasiswa</p> <p>Abdul Kadir 60300111005</p>	
<p>Skala 1:55,000</p> <p>370 185 0 370 740 1.110 1.480 Meters</p>	
<p>Insert Peta</p>	
<p>Sumber</p> <ol style="list-style-type: none"> 1. Peta Rupa Bumi Skala 1:50.000 2. Peta RTM Kab. Pangkep 3. Bignendi Kab. Pangkep 	
<p>TEKNIK PERENCANAAN WILAYAH & KOTA FAKULTAS SAINS DAN TEKNOLOGI UNIVERSITAS ISLAM MODERN ALAUDDIN BANGKALAN 2019</p>	



PETA ADMINISTRASI PENELITIAN

Judul Skripsi

ANALISIS PENGELOLAAN KAWASAN
KAWAN BAKUR BERBASIS ZONASI
(STUDI KASUS: DAERAH ALIRAN SUNGAI (DAS)
PANGKEPE, KABUPATEN PANGKAJENE
KABUPATEN PANGKEPE)

Judul Gambar

Peta Tata Guna Lahan

Legenda

- Batas Kabupaten
- Batas Kecamatan
- Batas Kelurahan
- Jalan Arteri
- Jalan Lokal
- Garis Pantai
- Sungai Pangkep
- AAA Lokasi Penelitian

Kelurahan

- Hutan Lindung
- Hutan Produksi
- Lahan Terbuka
- Perkebunan
- Pemukiman
- Perikanan
- Rawa/Bakau
- Sungai
- Tambak
- Tanaman Pekarangan

Dosen Pembimbing

Ir. H. Hamid Umar, MS
Nur Syam AS, ST, M.Si

Mahasiswa

Abdul Kadir
60800111005

Skala 1:55,000

360 180 0 360 720 1.080 1.440
Meters

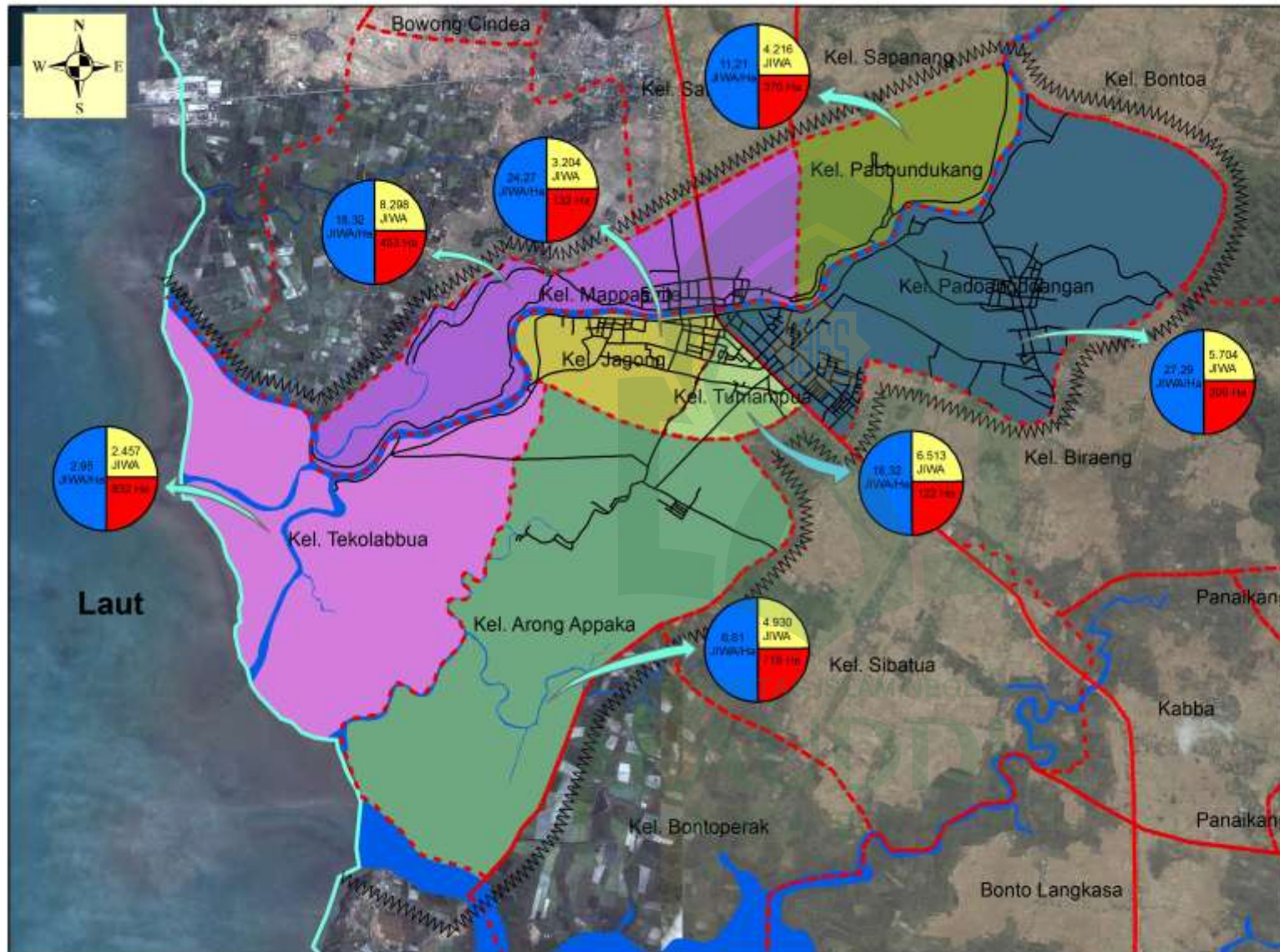
Insert Peta



Sumber

1. Peta Rupa Bumi Skala 1:50,000
2. Peta RTRW Kab. Pangkep
3. Dipeleka Kab. Pangkep

TEKNIK PERENCANAAN WILAYAH & KOTA
FAKULTAS SAINS DAN TEKNOLOGI
UNIVERSITAS ISLAM MEDANI ALAUDDIN INKARANSAR
2019



PETA KEPADATAN PENDUDUK

<p>Judul Skripsi</p> <p>ANALISIS PENGELOLAAN KAWASAN RAWAN BANJIR BERBASIS CSR (STUDI KASUS: DAERAH ALIRAN SUNGAI DAS) PANGKAJENE-WEA KABUPATEN PANGKAJENE KABUPATEN PANGKAPEN</p>
<p>Judul Gambar</p> <p>Peta Kepadatan Penduduk</p>
<p>Legenda</p> <p>--- Batas Kabupaten</p> <p>--- Batas Kecamatan</p> <p>--- Batas Kelurahan</p> <p>--- Jalan Arteri</p> <p>--- Jalan Lokal</p> <p>--- Garis Pantai</p> <p>--- Sungai Pangkep</p> <p>--- Lokasi Penelitian</p> <p>Kelurahan</p> <p>--- Kel. Jagong</p> <p>--- Kel. Mappaale</p> <p>--- Kel. Pabbundukang</p> <p>--- Kel. Padoangdoangan</p> <p>--- Kel. Arong Appaka</p> <p>--- Kel. Tekolabbua</p> <p>--- Kel. Tumampua</p>
<p>Dosen Pembimbing</p> <p>Ir. H. hamid Umar, MS Nur Syam AS, ST, M.Si</p>
<p>Mahasiswa</p> <p>Abdul Kadir 60800111005</p>
<p>Skala 1:55,000</p> <p>370 185 0 370 740 1.110 1.480 Metern</p>
<p>Insert Peta</p>
<p>Sumber</p> <p>1. Peta Rupa Bumi Skala 1:50.000 2. Peta RTM kab. Pangkep 3. BPS kab. Pangkep</p>
<p>TEKNIK PERENCANAAN WILAYAH & KOTA FAKULTAS SAINS DAN TEKNOLOGI UNIVERSITAS ISLAM MODERN ALAUDDIN BANGKALAY 2020</p>

3. Aspek Prasarana

a. Prasarana Jaringan Jalan

Salah satu penunjang dalam pengembangan suatu wilayah, yaitu transportasi khususnya mengenai ketersediannya jaringan jalan dimana yang berfungsi sebagai sarana penghubung yang menghubungkan antar suatu wilayah dengan wilayah lainnya.

Prasarana jaringan jalan merupakan option dalam melihat suatu kemajuan suatu wilayah. Prasarana jaringan jalan di Kecamatan Pangkajene berdasarkan jenis permukaan jalan terdiri dari jalan aspal, beton, paving block, pengerasan, dan jalan tanah. Kondisi jaringan jalan yang ada di Kecamatan Pangkajene sebagian besar berupa jalan aspal, namun masih banyak yang mengalami kerusakan. Hal ini juga yang menyebabkan terjadinya air tergenang di atas jalanan. Prasarana jaringan jalan yang terdapat di Kecamatan Pangkajene dapat dilihat pada tabel 4.5 dan peta Jenis dan Kondisi Jaringan Jalan berikut:

Tabel 4.5
Kondisi Prasarana Jaringan Jalan di Kecamatan Pangkajene

No	Nama Jalan	Fungsi Jalan	Kondisi Jalan	Jenis Permukaan Jalan	Lebar (meter)
1	Jl. Nelayan	Lingkungan	Baik	Aspal	5
2	Jl. Merdeka	Lingkungan	Baik	Aspal	5
3	Jl. A.Maruaga	Lingkungan	Baik	Aspal	6
4	Jl. A.Caco	Lingkungan	Baik	Beton	5
5	Jl.A.Marudani	Lingkungan	Baik	Aspal	6
6	Jl.Maccini	Lingkungan	Baik	Aspal	4
7	Jl. Coppo Tompong	Lingkungan	Baik	Aspal	4
8	Jl. H.M Arsyad B	Lingkungan	Baik	Aspal	5
9	Jl. Matahari	Lingkungan	Baik	Aspal+Beton	9
10	Jl. Stadion 2	Lingkungan	Baik	Aspa	75
11	Jl. Jen. Sukowati	Sekunder	Baik	Aspal	8
12	Jl. Nusa Indah	Lingkungan	Baik	Aspal	3.5
13	Jl. Fadli Ruraunga Posos Minasatene	Sekunder	Baik	Aspal	8
14	Jl K.H.Muh Yusuf	Lingkungan	Baik	Aspal	5

No	Nama Jalan	Fungsi Jalan	Kondisi Jalan	Jenis Permukaan Jalan	Lebar (meter)
15	Jln. Keadilan	Lingkungan	Baik	Aspal	4
16	Ruas Binangapolo	Lingkungan	Baik	Aspal	6
17	Ruas Salopadalle	Lingkungan	Baik	Aspal	3.5
18	Jl. Ketimun 3	Lingkungan	Baik	Aspal+Beton	6

Sumber : Survey Lapangan 2015 dan Interpretasi Citra (GIS Analyst) 2015

Prasarana jalan di Kecamatan Pangkajene. Jalan di daerah ini sering mengakibatkan air tergenang di atas jalanan. Untuk lebih jelasnya dapat dilihat pada visualisasi prasarana jaringan jalan di Kecamatan Pangkajene sebagai berikut:



Gambar 12, Salah Satu Jaringan Jalan di Kecamatan Pangkajene

Sumber: Survey lapangan 2015

b. Prasarana Jaringan Drainase

Peranan dari suatu drainase di suatu kawasan sangatlah penting, yaitu untuk mengalirkan air limbah ataupun air genangan yang biasanya terjadi di suatu daerah. Di Kecamatan Pangkajene, kondisi drainase sebagian besar merupakan drainase permanen. Di beberapa titik masih berupa drainase alami (galian) dan umumnya drainase di Kecamatan Pangkajene belum berfungsi dengan baik. Hal ini juga disebabkan oleh kurangnya kesadaran dan

partisipasi dari masyarakat setempat, banyaknya sampah pada jaringan drainase sehingga saat musim hujan drainase tersebut tidak dapat mengalirkan air sebagaimana mestinya.



Gambar 13, Kondisi Jaringan Drainase di Lokasi Penelitian

Sumber : Survey lapangan 2015

D. History dan Karakteristik Banjir di Lokasi Penelitian

1. History Banjir di Lokasi Penelitian

Fenomena banjir di Kecamatan Pangkajene merupakan suatu permasalahan yang sangat kompleks, dan cenderung menjadi sebuah fenomena alam. sehingga dibutuhkan sistem penanggulangan yang comprehensif dan terintegrasi yang dapat mengkolaborasi semua parameter-parameter penyebab banjir, guna dijadikan acuan dalam pemantauan dan menangani permasalahan banjir tersebut.

Berdasarkan dari hasil wawancara yang dilakukan pada lokasi penelitian, diketahui bahwa Kecamatan Pangkajene merupakan wilayah yang sering menjadi daerah langganan banjir. Bahkan kondisi banjir pada masa lalu terjadi disebabkan akibat luapan air sungai Pangkajene. Kejadian banjir terparah yang

terjadi di lokasi penelitian terjadi di Kelurahan Tekolabbua. Berikut hasil kutipan wawancara peneliti terhadap beberapa responden.

“.....,Kecamatan Pangkajene sering terjadi banjir terutama pada Kelurahan Tekolabbua wilayahnya terendam banjir tiga kali setahun, hal ini disebabkan akibat meluapnya air Sungai Pangkajene. Dampak dari banjir ini, mengakibatkan penambak ikan merugi puluhan juta rupiah, karna ikan dalam tambaknya mengikuti air banjir.

(Wahyu warga Kelurahan Tekolabbua)

Hal ini mengindikasikan bahwa daerah Kecamatan Pangkajene merupakan daerah rawan banjir dengan kondisi wilayah yang landai dan relatif datar yang lebih rendah dibandingkan daerah/ kelurahan sekitarnya. Untuk lebih jelasnya dapat dilihat pada gambar berikut.



Gambar 14, Kondisi Banjir di Lokasi Penelitian



Gambar 15, Kondisi Banjir di Kel. Arong Appaka



**Gambar 16, Kondisi Banjir di Kel.
Pabbundukan**



**Gambar 17, Kondisi Banjir di Sungai
Pangkajene**



**Gambar 18, Kondisi Banjir di Area
Persawahan**

Sumber:

<http://makassar.tribunnews.com/2015/03/04/lahan-pertanian-di-pangkep-tiga-kali-banjir-setahun>

2. Karakteristik Banjir di DAS Pangkajene

Berdasarkan pengamatan secara langsung serta wawancara yang dilakukan, lokasi penelitian memiliki karakteristik genangan banjir dengan tingkat ketinggian dan waktu genangan yang berbeda-beda. Kecamatan Pangkajene memiliki 7 Kelurahan, sebagian besar wilayahnya merupakan daerah genangan. Banjir dan genangan yang terjadi di Kecamatan Pangkajene pada saat hujan, sebagian besar diakibatkan karena sistem drainase yang buruk dan kondisi sungai yang tidak bagus, untuk lebih jelasnya sebagai berikut:

- Kapasitas saluran drainase yang ada lebih kecil dari debit banjir
- Tingginya sedimentasi pada saluran drainase
- Jaringan drainase yang terputus.
- Daerah rendah, tidak adanya pondasi/talud di sungai
- Kurangnya daerah resapan air, akibat tingginya kepadatan bangunan.

a. Bulan Terjadinya Banjir

Berdasarkan informasi yang diperoleh dari hasil wawancara yang telah lama bermukim di lokasi penelitian mengatakan bahwa waktu sering terjadi banjir di lokasi penelitian yaitu dari bulan Desember – Februari.

Berdasarkan hasil wawancara pada salah satu responden sebagai berikut:

“....., biasanya banjir terjadi pada musim penghujan, biasanya pada bulan Desember hingga Februari di Pangkajene sering banjir”

(Pak Safei Yasin, BPBD PANGKEP)

b. Frekuensi Terjadinya Banjir

Kejadian banjir merupakan salah satu indikator suatu wilayah yang rentan terhadap banjir. Semakin sering terjadi banjir pada suatu wilayah, maka semakin tinggi kemungkinan kejadian banjir akan terulang. Melihat frekuensi terjadinya banjir di lokasi penelitian dapat diketahui bahwa

berdasarkan dari hasil wawancara menunjukkan terdapat 7 Kelurahan yang mengalami banjir yang terjadi setiap tahunnya atau dapat dikatakan banjir yang terjadi di lokasi penelitian merupakan banjir periodik.

c. Lama Banjir/Genangan

Hasil wawancara dengan warga yang pernah dilanda banjir di Kecamatan Pangkajene menunjukkan bahwa lama banjir/genangan di seluruh wilayah penelitian bervariasi. Dari informasi yang diperoleh lama banjir/genangan saat terjadi banjir kecil dan sedang hanya beberapa jam saja. Hal ini didukung berdasarkan hasil kutipan wawancara sebagai berikut:

“....., lama terjadinya banjir tergantung lamanya hujan turun, semakin lama turun hujan maka semakin lama pula terjadi genangan, biasanya ketika hujan berhenti beberapa jam kemudian air sudah surut kembali”.

(Abu Bakar, Staf Kantor Kecamatan)

d. Ketinggian Air Saat Banjir

Ketinggian air merupakan tinggi air saat terjadi banjir, berarti ukuran ketinggian air dari permukaan tanah saat terjadi banjir. Hal ini mengindikasikan bahwa karakteristik banjir di lokasi penelitian bervariasi, dimana hal ini dipengaruhi oleh beberapa faktor seperti kondisi topografi, kondisi drainase, kepadatan bangunan, kondisi sungai yang belum di pondasi/talud maupun saat bersamaan air pasang laut dan lain-lain. Kelurahan Tekolabbua mencapai 50-100 cm. Hal ini didukung berdasarkan hasil kutipan wawancara sebagai berikut:

“....., apabila jika terjadi curah hujan yang tinggi terjadi sekitar 1 jam saja maka ketinggian air di Kelurahan ini akan mencapai 1 meter, hamper seluruh wilayah kelurahan ini terendam banjir”.

(Pak Muhadi S.Sos, Lurah Tekolabbua)

e. Luas Wilayah Banjir

Sebagian besar wilayah di Kecamatan Pangkajene merupakan daerah langganan banjir yaitu sekitar 95,64 % dari luas wilayah Kecamatan Pangkajene. Dimana terdapat 7 Kelurahan yang berada di kawasan DAS Pangkajene yang merupakan daerah langganan banjir. Untuk lebih jelasnya dapat dilihat pada tabel 4.7 berikut:

Tabel 4.7
Luasan Wilayah Banjir di Lokasi Penelitian Tahun 2015

Wilayah	Luas (Ha)	Persentasi (%)
Wilayah Banjir	2776.66	97.67
Wilayah Tidak Banjir	66.34	2.33
Total	2843	100

Sumber: Hasil Survey, Tahun 2015

3. Kondisi/ Karakteristik Banjir dengan Menggunakan Metode RRA

Setelah melakukan survey ke beberapa instansi (Kantor BMPB Pangkep, Kantor Kecamatan, Kantor Kelurahan), observasi lapangan dan wawancara di masyarakat diperoleh informasi tentang lokasi yang menjadi daerah rawan banjir di Kecamatan Pangkajene. Berdasarkan pengamatan secara langsung serta wawancara yang dilakukan, banjir yang terjadi di Kecamatan Pangkajene memiliki karakteristik genangan banjir dengan tingkat ketinggian dan waktu genangan yang berbeda-beda.

a. Kelurahan Pabbundukan

Penyebab utama terjadi banjir adalah Saluran drainase tertutup semak belukar yang menghambat aliran air di drainase, daerah dataran rendah, persawahan sehingga air akan mudah tergenang. Luas administratif keseluruhan Kelurahan Pabbundukan ini adalah 376 ha, dengan penggunaan lahan yang didominasi sawah. Karakteristik Genangannya yaitu: Luas Area:

± 367.66 ha, Kedalaman Genangan : $\pm 10-25$ cm, Lama Genangan : ± 1 jam, Frekuensi Genangan : 2 kali



Gambar 19. Kondisi Wilayah Kelurahan Pabbundukang

Sumber: Foto Hasil Survey Lapangan, 2015

b. Kelurahan Padoangdoangan

Penyebab utama terjadi banjir pada lokasi ini adalah kapasitas saluran drainase tidak memadai dan tingginya sedimentasi pada saluran drainase akibat dari pembuangan sampah serta kondisi topografi yang rendah dan akibat luapan sungai Pangkajene sehingga terjadi genangan meskipun tidak hujan. Luas administratif keseluruhan kelurahan Padoangdoangan ini adalah 209 ha, sedangkan daerah rawan banjir memiliki luas sekitar 151 ha. Karakteristik Genangannya yaitu Luas Area: ± 151 ha, Kedalaman Genangan: $\pm 5-20$ cm, Lama Genangan : $\pm 1-2$ jam, Frekuensi Genangan : 3 kali



Gambar 20. Kondisi Wilayah Kelurahan Padoangdoangan

Sumber: Foto Hasil Survey Lapangan, 2015

c. Kelurahan Tumampua

Penyebab utama terjadi banjir adalah kapasitas saluran drainase tidak memadai dan banyaknya endapan pasir/tanah pada drainase sehingga air tidak mengalir. Pada waktu musim hujan, genangan yang terjadi bertambah parah terutama pada saat terjadi hujan deras bersamaan waktunya dengan air laut pasang karena terjadinya *back water* dari laut. Luas administratif keseluruhan Kelurahan Tumampua ini adalah 122 ha, sedangkan daerah rawan banjir memiliki luas sekitar 122.

Karakteristik Genangannya: Luas Area: \pm 122 ha, Kedalaman Genangan: \pm 30-50 cm, Lama Genangan : \pm 6 jam, Frekuensi Genangan : 3 – 4 kali



Gambar 21
Kondisi Wilayah di Kelurahan Tumampua
Sumber: Foto Hasil Survey Lapangan, 2015

d) Kelurahan Jagong

Penyebab utama terjadi banjir adalah kapasitas saluran tidak memadai, berada pada daerah yang rendah dibanding dengan RW sekitarnya, serta kurangnya daerah resapan air akibat tingginya kepadatan bangunan dan pengaruh sungai Pangkajene yang sering meluap. Luas administratif keseluruhan Kelurahan Jagong ini adalah 132 ha. Karakteristik Genangannya: Luas Area: \pm 132 ha Kedalaman Genangan : \pm 30 - 50 cm Lama Genangan : \pm 6-7 jam, Frekuensi Genangan : 3 - 4 kali



Gambar 22

Kondisi Wilayah di Kelurahan Jagong

Sumber: Foto Hasil Survey Lapangan, 2015

e) Mappasaile

Penyebab utama terjadi banjir/genangan di Kelurahan Mappasaile adalah kondisi eksisting drainase sebagian masih berupa tanah, kapasitas saluran yang tidak memadai, terdapat saluran drainase yang terputus (tidak ada saluran lanjutan yang mengalirkan ke badan air) dan berada pada daerah yang rendah serta daerah resapan air yang tidak berfungsi dengan baik, dan akibat luapan sungai Pangkajene. Luas administratif keseluruhan Kelurahan Mappasaile ini adalah 453 ha. Karakteristik Genangannya: Luas Area: \pm 453

ha, Kedalaman Genangan: \pm 15-30 cm, Lama Genangan : \pm 5 jam,
Frekuensi Genangan : 3



Gambar 23
Kondisi Wilayah di Kelurahan Mappasaile
Sumber: Foto Hasil Survey Lapangan, 2015

f) Kelurahan Tekolabbua

Pada Kelurahan Tekolabbua merupakan daerah yang paling rawan banjir karna kondisi eksisting drainase masih berupa tanah, tidak ada saluran lanjutan yang mengalirkan ke badan air (jaringan drainase terputus) dan tingginya sedimentasi pada saluran drainase akibat dari pembuangan sampah, serta daerah rendah, rawa yang ditumbuhi semak belukat, daerah sawah, tambak, berbatasan dengan laut dan seringnya meluap sungai Pangkajene. Luas administratif keseluruhan Kelurahan Mappasaile ini adalah 832 ha, dimana kelurahan ini merupakan kelurahan yang paling luas dan paling rawan banjir. Karakteristik Genangannya: Luas Area: \pm 832 ha, Kedalaman Genangan : \pm 50-100 cm, Lama Genangan : \pm >10 jam, Frekuensi Genangan : > 5 kali pertahun



Gambar 24

Kondisi Wilayah di Kelurahan Tekolabbua

Sumber: Foto Hasil Survey Lapangan, 2015

g) Arong Appaka

Penyebab utama terjadi banjir pada lokasi ini adalah kondisi eksisting drainase masih berupa tanah, tidak ada saluran lanjutan yang mengalirkan kebadan air (jaringan drainase terputus). Tingginya sedimentasi pada saluran drainase akibat dari pembuangan sampah. Sehingga air meluap dan banjir menggenangi daerah sekitarnya. Daerah sawah, tambak dan seringnya meluap sungai Pangkajene. Luas administratif keseluruhan Kelurahan Arong Appaka ini adalah 719 ha, sedangkan daerah rawan banjir memiliki luas sekitar 719 ha. Karakteristik Genangannya: Luas Area: \pm 719 ha, Kedalaman Genangan : \pm 35-40 cm, Lama Genangan : \pm >10 jam, Frekuensi Genangan : > 5 kali



Gambar 25

Kondisi Wilayah di Kelurahan Arong Appaka

Sumber: Foto Hasil Survey Lapangan, 2015

4. Faktor Penyebab Banjir

Banjir yang terjadi pada daerah sekitar bantaran sungai Pangkajene antara lain disebabkan karena meluapnya air sungai. Meluapnya air sungai ini secara garis besar diakibatkan oleh debit yang besar sehingga penampang sungai, tidak mampu untuk menampung aliran sungai saat banjir.

Dari hasil wawancara dengan masyarakat setempat, kejadian banjir besar diawali terjadinya hujan yang cukup lebat dalam durasi satu hari penuh. Faktor- faktor lain yang menyebabkan terjadinya banjir di Daerah Aliran Sungai Pangkajene, yaitu kondisi sungai bagian hilir sampai muara sebagian berkelok-kelok, pada beberapa terdapat badang sungai yang sempit dibanding bagian lainnya.

a. Penyebab Banjir Secara Alami

1) Faktor Hujan

Daerah Kawasan rawan banjir daerah penelitian mempunyai dua musim sepanjang tahun seperti daerah Indonesia pada umumnya, yakni musim penghujan umumnya terjadi antara bulan Oktober-Juni dan musim bulan Desember-Januari hampir sepanjang tahun di Indonesia pada umumnya dan kawasan penelitian pada khususnya mengalami musim penghujan hampir sepanjang tahun karena adanya anomali iklim akibat global warming

2) Sempadan Sungai Yang Terbangun

Kesalahan fatal yang sering dijumpai dalam perencanaan tata wilayah adalah penetapan kawasan pemukiman atau pusat perkembangan justru di daerah-daerah rawan banjir. Terlebih lagi perkembangan tata wilayah juga sering tidak bisa dikendalikan,

sehingga mengarah ke daerah banjir. Sebagai contoh, banyak sekali perumahan baru yang dibangun di daerah bantaran dan tebing sungai yang rawan banjir dan longsor.

Dari hasil survey lapangan kondisi pada sempada sungai Pangkajene masih adanya beberapa bangunan/rumah warga yang keluar ke sungai dan dapat mengurangi debit air pada sungai tersebut.

3) Aktivitas di sungai yang menghambat arus/sedimentasi

Dari hasil survey lapangan yang menjadi penghambat arus debit air Adanya tumpukan sampah yang tersangkut pada pohon-pohon pinggiran sungai, bagang perangkap ikan yang mengurangi kecepatan air, dan akibat penambang pasir.

4) Kapasitas Sungai

Pengurangan kapasitas aliran sungai banjir pada sungai dapat disebabkan oleh ppendangkalan berasal dari erosi DAS dan erosi tanggul sungai yang berlebihan. Sedimentasi terjadi karna tidak adanya vegetasi penutup dan adanya penggunaan lahan yang tidak tepat, sedimentasi ini menyebabkan terjadinya degradasi dan pendangkalan pada sungai.

5) Kapasitas drainase yang tidak memadai

Daerah perkotaan lokasi penelitian mempunyai drainase daerah genangan yang tidak memadai, sehingga sering menjadi langganan banjir di musim hujan.

b. Penyebab Banjir akibat aktivitas masyarakat

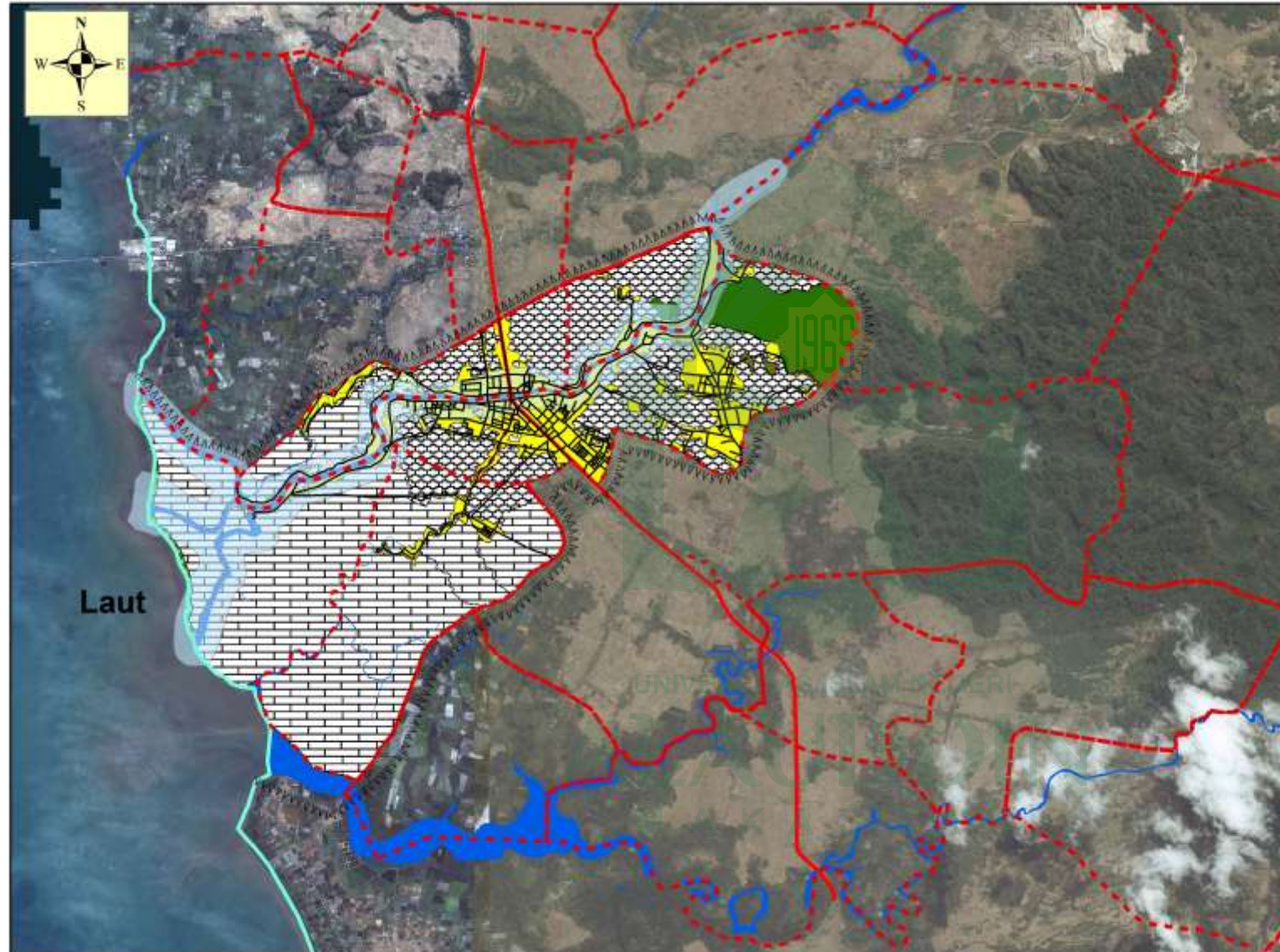
1) Perilaku masyarakat

Masih kurangnya partisipasi masyarakat untuk menjaga kebersihan sungai, dan masih adanya aktivitas pembuangan sampah pada sungai. Sehingga dapat menyebabkan kondisi sungai tercemar dan mengurangi debit air.

2) Sampah

Disiplin masyarakat untuk membuang sampah pada tempat yang ditentukan masih kurang baik dan banyak melanggar dengan membuang sampah langsung ke alur sungai.

Banjir yang terjadi dalam dua tahun terakhir ini karena massifnya pertambangan di wilayah Pangkep. “Tingginya aktifitas pertambangan, tingginya perubahan lahan produktif sawah ke lahan pengembangan perumahan merupakan penyebab utama banjir,”. Padahal dalam dua tahun banjir telah memberikan dampak kerugian di segala sektor yang ada di masyarakat, mulai dari perekonomian, pertanian, dan juga pertambangan dan itu yang nampak jelas langsung dimasyarakat. Kebanjiran rumah, sawah, dan ladang pertambangan.



Judul Skripsi
 ANALISIS PENGELOLAAN KAWASAH
 RAWAN BANJIR BERBASIS CONASH
 (STUDI KASUS: DAERAH ALIRAN SUNGAI (DAS)
 PANGKAJENE, KECAMATAN PANGKAJENE
 KABUPATEN PANGKAJENE)

Judul Gambar
 Peta DAS/Waterbag Pangkajene

Legenda

- Batas Kabupaten
- Batas Kecamatan
- Batas Kelurahan
- Jalan Arteri
- Jalan Lokal
- Garis Pantai
- Sungai Pangkep
- AAA Lokasi Penelitian

Kelurahan

- Hutan Lindung
- Hutan Produksi
- Lahan Terbuka
- Perkebunan
- Perumahan
- Perikanan
- Rawa/Bakau
- Sungai
- Terbak
- Tanaman Paksiarangan
- DAS

Dosen Pembimbing
 Ir. H. hamid Umar, MS
 Nur Syam AS, ST, M.Si

Mahasiswa
 Abdul Kadir
 60800111005

Skala 1:81,086

540270 0 540 1080 1620 2160
 Meters

Insert Peta

Sumber

1. Peta Rupa Bumi Skala 1:50.000
2. Peta RTM KAS. Pangkep
3. Bagan KAS. Pangkep

TEKNIK PERENCANAAN WILAYAH & KOTA
 FAKULTAS SAHMS DAN TEKNOLOGI
 UNIVERSITAS ISLAM MODERN ALAUDDIN BANGKASSAR
 2010

PETA ADMINISTRASI PENELITIAN



Judul Skripsi
 ANALISIS PENGELOLAAN KAWASAN
 RAWAN BANJIR DAERAH ALIRAN SUNGAI (DAS)
 PANGKAJENE SOBASSO ZONASI
 KECAMATAN PANGKAJENE
 KABUPATEN PANGKEP

Judul Gambar
 Peta Lokasi Lokasi Genangan Banjir

- Legenda**
- Batas Kabupaten
 - Batas Kecamatan
 - Batas Kelurahan
 - Jalan Arten
 - Jalan Lokal
 - Garis Pantai
 - Sungai Pangkep
- Genangan Banjir**
- Wilayah Banjir
 - Wilayah tidak Banjir

Dosen Pembimbing
 Ir. H. hamid Umar, MS
 Nur Syam AS, ST, M.Si

Mahasiswa
 Abdul Kadir
 60800111005

Skala 1:55,000
 370 185 0 370 740 1110 1480
 Meters



Sumber

1. Peta Rappo Bumi Skala 1:50.000
2. Peta RTRW Kab. Pangkep
3. Bappeda Kab. Pangkep

PETA LOKASI GENANGAN BANJIR

E. Analisis Kondisi fisik dasar

Analisis kondisi fisik dasar meliputi analisis topografi, analisis kondisi iklim dan analisis hidrologi di lokasi penelitian

1. Kondisi Topografi dan Kemiringan Lereng

Berdasarkan hasil data kontur dan pengamatan di lapangan, wilayah lokasi penelitian berada pada kawasan dataran dengan ketinggian 0 - 100 meter dari permukaan air laut dan kemiringan lereng 0 - 45 %. Kondisi topografi yang rendah merupakan salah satu penyebab terjadinya banjir di lokasi penelitian, karna adanya limpasan akan menuju ke tempat yang lebih rendah sebagaimana sifat air. Untuk lebih jelasnya dapat dilihat pada peta analisis topografi dan kemiringan lereng lokasi penelitian.

2. Kondisi Klimatologi

Kondisi klimatologi di lokasi penelitian dengan jumlah rata-rata curah hujan di Kecamatan Pangkajene perbulannya yakni 1.465 mm dengan jumlah 131 hari hujan di tahun 2014. Dimana jumlah hari hujan yang paling banyak terjadi pada bulan Januari yaitu sebanyak 29 hari dalam sebulan dengan rata-rata curah hujan 867 mm. Dan jumlah hari hujan yang paling sedikit terjadi pada bulan Juli dan September yaitu sebanyak 0 hari dalam sebulan dengan rata-rata curah hujan 0 mm. Keadaan iklim di lokasi penelitian berupa iklim tropis dengan dua musim yaitu musim kemarau dan musim hujan. Dimana banjir juga dipengaruhi oleh kondisi curah hujan pada suatu wilayah.

3. Analisis geologi dan jenis tanah

Kondisi geologi dilokasi penelitian bagian hulu terdiri dari endapan batuan pasir berselingan dengan napal, tufa yang membentuk formasi weda. Dengan jenis tanah terdiri dari 4 jenis tanah yaitu: tanah entisol, tanah alluvial, tanah podzolik, tanah Hidromorf Kelabu jenis tanah yang paling banyak dijumpai adalah jenis podzolik. Untuk daerah aliran sungai geologinya termasuk daerah alluvium. Alluvium ini merupakan endapan sungai yang tersebar di sekitar lembah sungai dan dataran rendah yang tersusun oleh lempung, pasir, kerikil.

4. Analisis Hidrologi

Kondisi hidrologi di lokasi penelitian terutama pada daerah aliran sungai pangkajene merupakan daerah tangkapan hujan yang merupakan sungai utama. Unsur pokok dalam kehidupan masyarakat. Air disamping merupakan potensi juga merupakan suatu masalah jika belum bisa mengendalikannya. Kondisi hidrologi yang terdapat dalam wilayah Kecamatan Pangkajene meliputi air permukaan, air tanah dan dilalui Sungai Pangkajene.

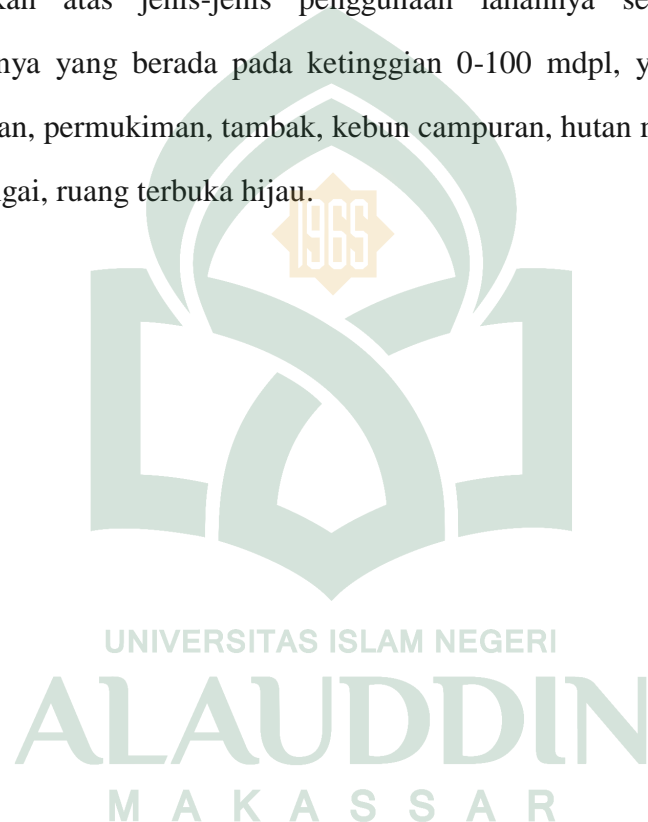
5. Analisis Penggunaan Lahan

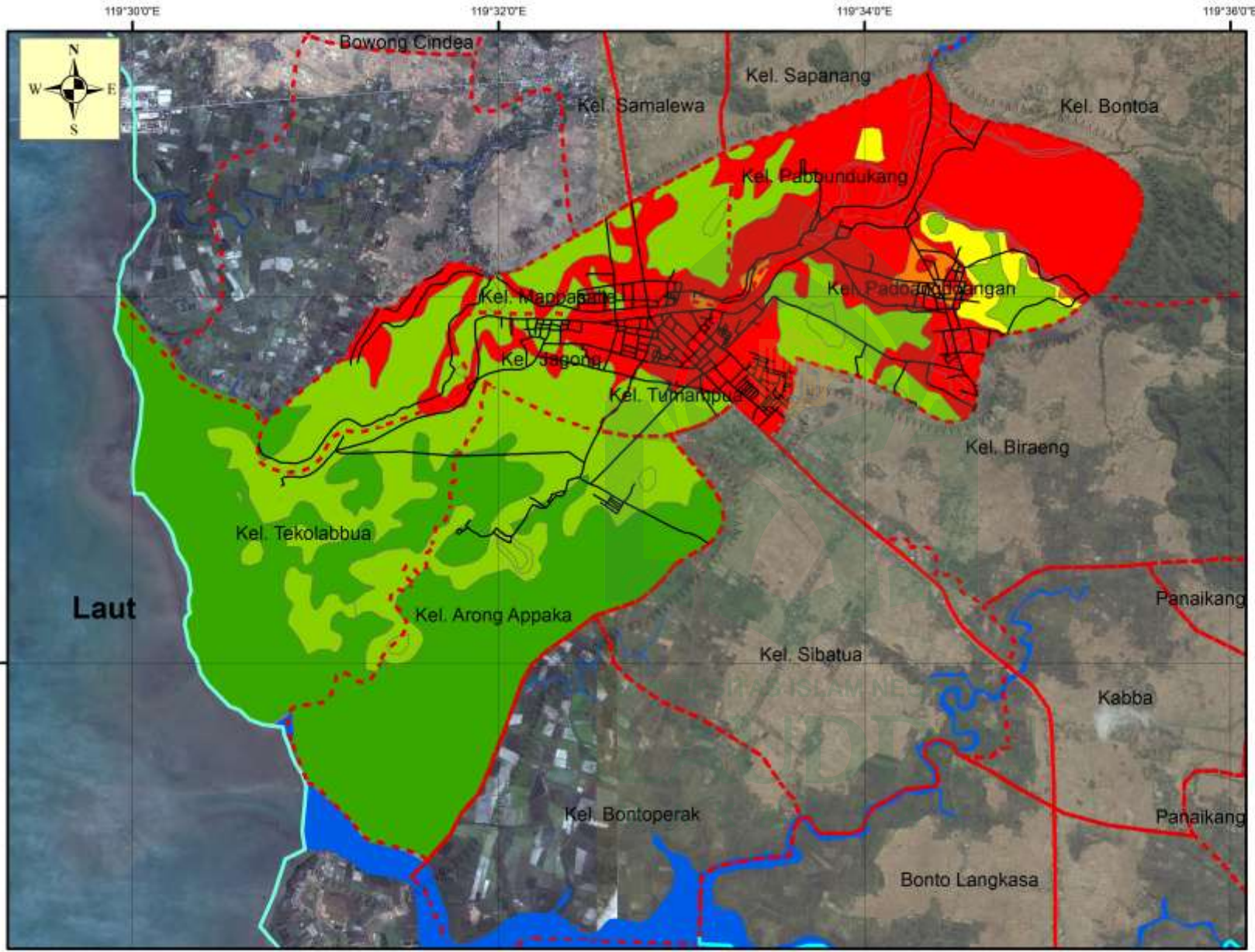
Pola pemanfaatan lahan dan potensi lahan dalam suatu wilayah akan sangat mempengaruhi pola kegiatan masyarakat. Perencanaan Tata Ruang mencakup perencanaan struktur dan pola pemanfaatan ruang yang meliputi tata guna tanah, tata guna air, tata guna udara, dan tata guna sumber daya alam lainnya.

Perubahan penggunaan lahan merupakan salah satu faktor penyebab terjadinya banjir banjir. Meningkatnya jumlah penduduk akan diikuti oleh

semakin besarnya kebutuhan lahan untuk permukiman. Dengan adanya perubahan penggunaan lahan dari lahan kosong menjadi lahan terbangun untuk memenuhi kebutuhan penduduk tersebut, sehingga dapat meningkatkan jumlah limasan air hujan dan semakin mempertinggi genangan yang terjadi.

Dari total luas wilayah Kecamatan Pangkajene maka dapat diperincikan atas jenis-jenis penggunaan lahannya sebagaimana letak geografisnya yang berada pada ketinggian 0-100 mdpl, yaitu berupa areal persawahan, permukiman, tambak, kebun campuran, hutan mangrove, ladang, aliran sungai, ruang terbuka hijau.





Judul Skripsi
ANALISIS PENDELOLAAN RANIRAN
RAMBUN BANJIR BERBASIS ZONASI
(STUDI KASUS: DAERAH ALIRAN SUNGAI (DAS)
PANGKAJENE KECAMATAN PANGKAJENE
KABUPATEN PANGKEP)

Judul Gambar
Peta Analisis Topografi

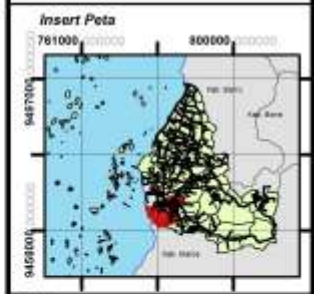
- Legenda**
- Batas Kabupaten
 - Batas Kecamatan
 - Batas Kelurahan
 - Jalan Arteri
 - Jalan Lokal
 - Garis Pantai
 - Sungai Pangkep
 - ▲▲▲▲ Lokasi Penelitian

- Keterangan**
- 0-2 m
 - 4-8 m
 - 8-12 m
 - 12-16 m
 - >16 m

Dosen Pembimbing
 Ir. H. hamid Umar, MS
 Nur Syam AS, ST, M.Si

Mahasiswa
 Abdul Kadir
 60800111005

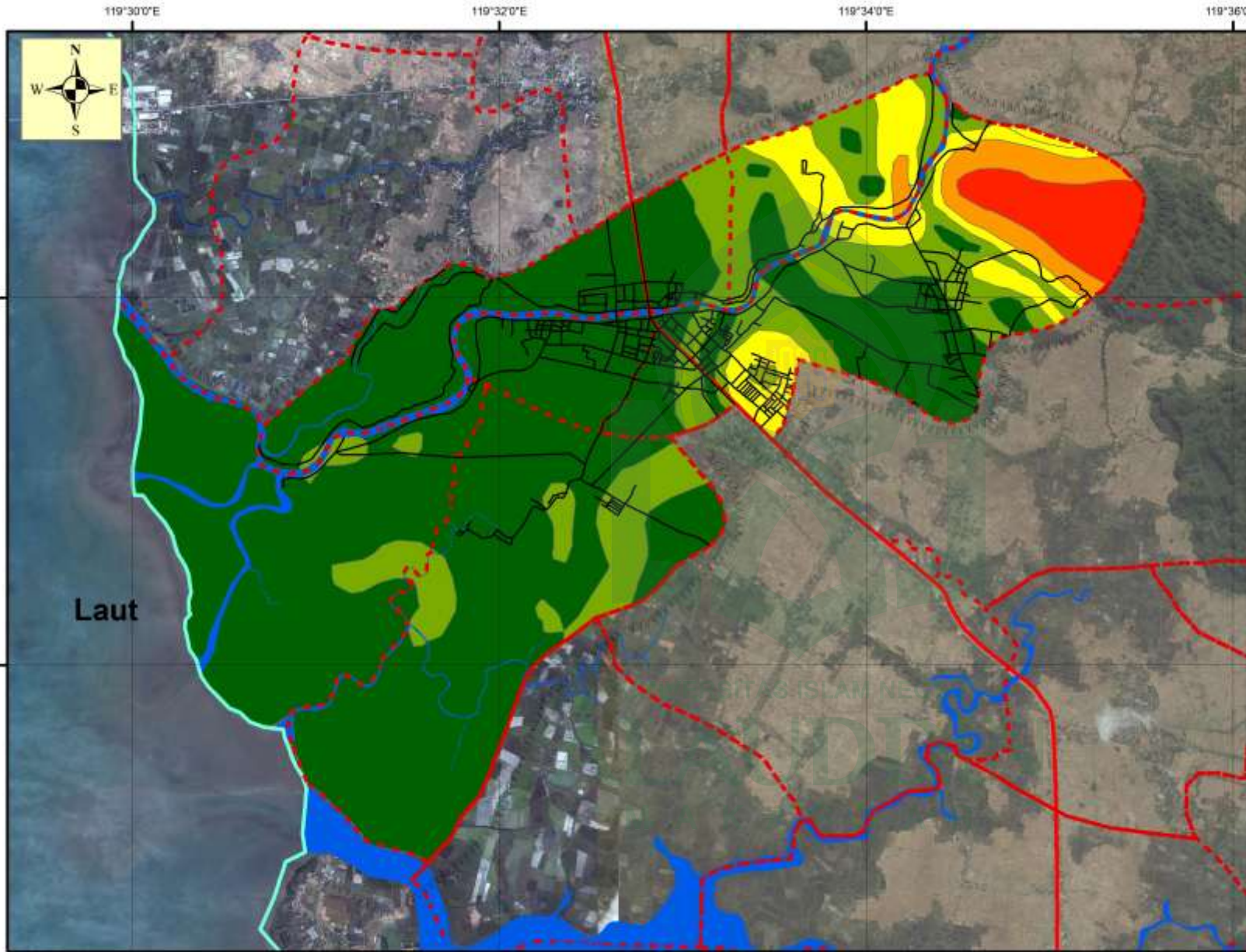
Skala 1:55,000
 360 180 0 360 720 1.080 1.440
 Meters



- Sumber**
1. Peta Rupa Bumi Skala 1:50.000
 2. Peta RTW Kab. Pangkep
 3. Wapedia Kab. Pangkep

TEKNIK PERENCANAAN WILAYAH & KOTA
 FAKULTAS SAINS DAN TEKNOLOGI
 UNIVERSITAS ISLAM NEGERI ALAUDDIN MAKASSAR
 2010

PETA LOKASI PENELITIAN



Judul Skripsi
 ANALISIS PENGELOLAAN KAWASAN
 RAWAN BANJIR BERBASIS ZONASI
 (STUDI KASUS: DAERAH ALIRAN SUNGAI (DAS)
 PANGKAJENE KECAMATAN PANGKAJENE
 KABUPATEN PANGKEP)

Judul Gambar
Peta Analisis Kemiringan Lereng

- Legenda**
- Batas Kabupaten
 - Batas Kecamatan
 - Batas Kelurahan
 - Jalan Arteri
 - Jalan Lokal
 - Garis Pantai
 - Sungai Pangkep
 - AAAAA Lokasi Penelitian

- Keterangan**
- 0-2 %
 - 2-5 %
 - 5-8 %
 - 8-15 %
 - > 15 %

Dosen Pembimbing
 Ir. H. hamid Umar, MS
 Nur Syam AS, ST, M.Si

Mahasiswa
 Abdul Kadir
 6080011005

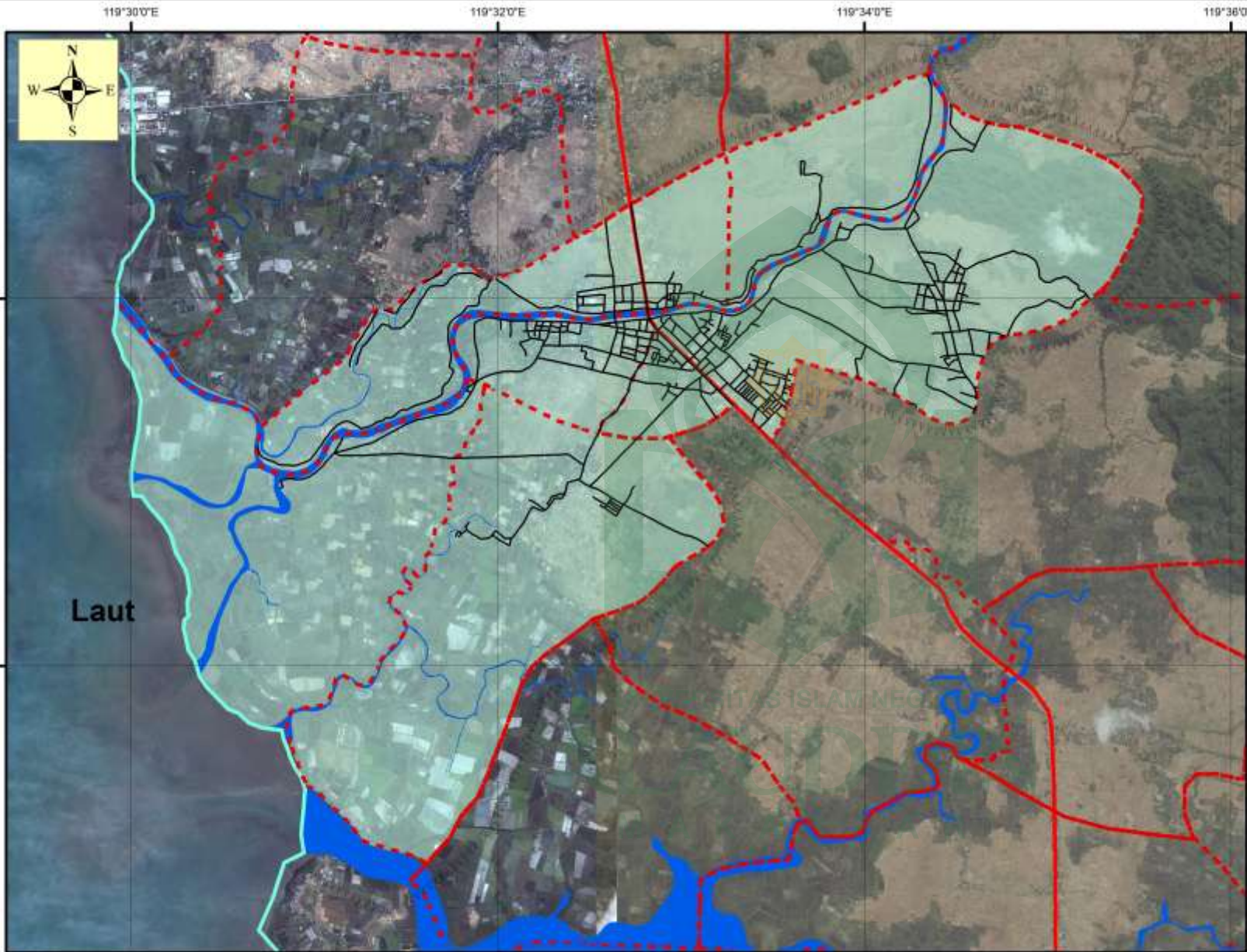
Skala 1:55,000
 370 185 0 370 740 1,110 1,480
 Meters



- Sumber**
1. Peta Rupa Bumi Skala 1:50,000
 2. Peta RTRW Kab. Pangkep
 3. Bagan Kab. Pangkep

TEKNIK PERENCANAAN WILAYAH & KOTA
 FAKULTAS SAINS DAN TEKNOLOGI
 UNIVERSITAS ISLAM NEGERI ALAUDDIN MAKASSAR
 2015

PETA LOKASI PENELITIAN



Judul Skripsi
 ANALISIS PENGELOLAAN KAWASAN
 RAWAN BANJIR BERBASIS ZONASI
 (STUDI KASUS: DAERAH ALIRAN SUNGAI (DAS)
 PANGKAJENE KECAMATAN PANGKAJENE
 KABUPATEN PANGKEP)

Judul Gambar
Peta Analisis Klimatologi

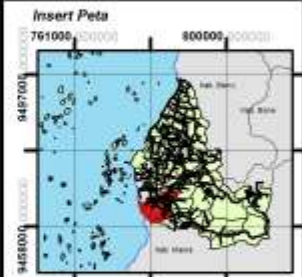
- Legenda**
- - - - - Batas Kabupaten
 - - - - - Batas Kecamatan
 - - - - - Batas Kelurahan
 - Jalan Arteri
 - Jalan Lokal
 - Garis Pantai
 - Sungai Pangkep
 - AAAAA Lokasi Penelitian

Keterangan
 318 mm/Bln

Dosen Pembimbing
 Ir. H. hamid Umar, MS
 Nur Syam AS, ST, M.Si

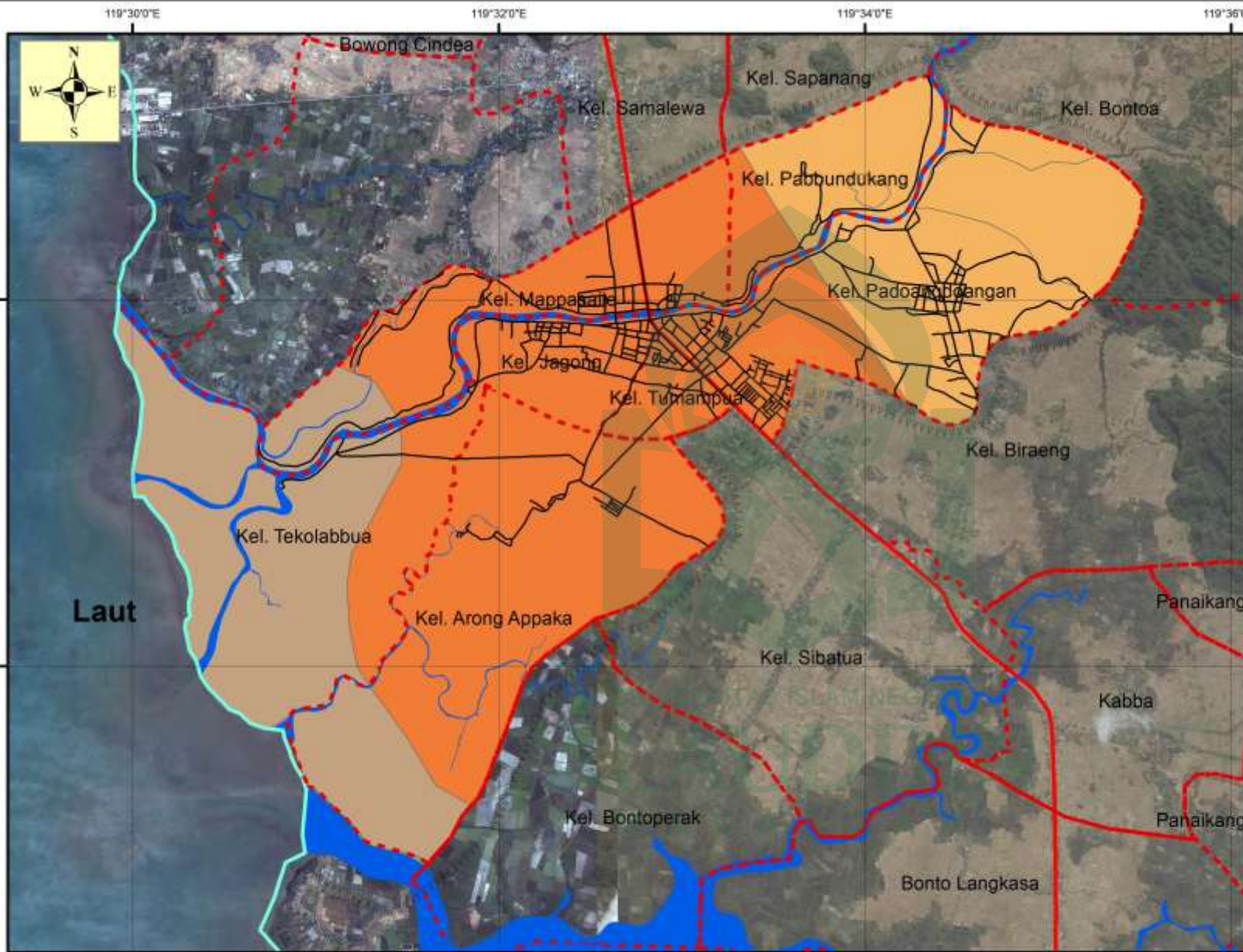
Mahasiswa
 Abdul Kadir
 60800111005

Skala 1:55,000
 370 185 0 370 740 1,110 1,480
 Meters



Sumber
 1. Peta Rupa Bumi Skala 1:55,000
 2. Peta RTRW Kab. Pangkep
 3. Bappeda Kab. Pangkep

PETA LOKASI PENELITIAN



Judul Skripsi
 ANALISIS PENGELOLAAN KAWASAN
 RAWAN BANJIR BERBASIS ZONASI
 (STUDI KASUS: DAERAH ALIRAN SUNGAI (DAS)
 PANGKAJENE KECAMATAN PANGKAJENE
 KABUPATEN PANGKEP)

Judul Gambar
Peta Analisis Jenis Tanah

Legenda

- Batas Kabupaten
- Batas Kecamatan
- Batas Kelurahan
- Jalan Antari
- Jalan Lokal
- Garis Pantai
- Sungai Pangkep
- Lokasi Penelitian

Keterangan

- Aluvial
- Pedsolik
- Litosol

Dosen Pembimbing

Ir. H. hamid Umar, MS
 Nur Syam AS, ST, M.Si

Mahasiswa

Abdul Kadir
 60800111005

Skala 1:55,000

370 185 0 370 740 1.110 1.480
 Meter

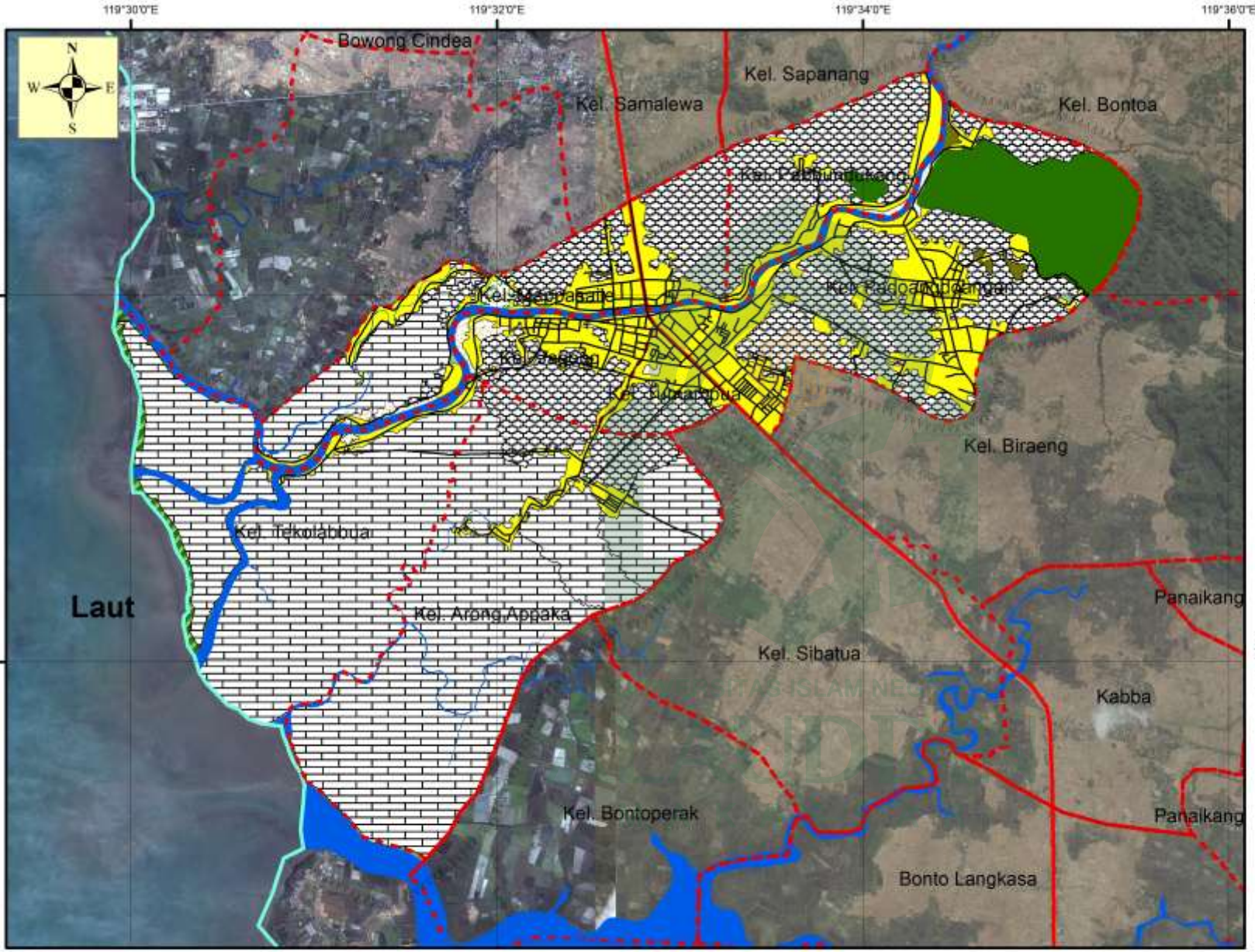
Insert Peta

Sumber

1. Peta Rupa Bumi Skala 1:55.000
2. Peta RTW Kab. Pangkep
3. Bappeda Kab. Pangkep

TEKNIK PERENCANAAN WILAYAH & KOTA
 FAKULTAS SAINS DAN TEKNOLOGI
 UNIVERSITAS ISLAM NEGERI ALAUDDIN MAKASSAR
 2018

PETA LOKASI PENELITIAN



Judul Skripsi
 ANALISIS PENGELOLAAN KAWASAN
 RAWAN BANJIR BERBASIS ZONASI
 (STUDI KASUS: DAERAH ALIRAN SUNGAI (DAS)
 PANGKAJENE KECAMATAN PANGKAJENE
 KABUPATEN PANGKAJENE)

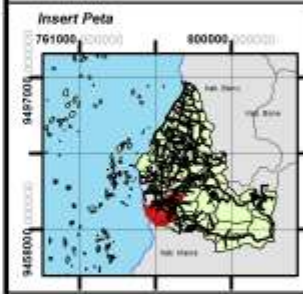
Judul Gambar
Peta Analisis Penggunaan Lahan

- Legenda**
- Batas Kabupaten
 - Batas Kecamatan
 - Batas Kelurahan
 - Jalan Arteri
 - Jalan Lokal
 - Garis Pantai
 - Sungai Pangkep
 - ▲▲▲ Lokasi Penelitian
- Keterangan**
- Hutan Lindang
 - Hutan Produksi
 - Lahan Terbuka
 - Perikanan
 - Perumahan
 - Perkebunan
 - Reklamasi
 - Sungai
 - Tambak
 - Tanaman Perikanan

Dosen Pembimbing
 Ir. H. Hamid Umar, MS
 Nur Syam AS, ST, M.Si

Mahasiswa
 Abdul Kadir
 60800111005

Skala 1:55,000
 370 180 0 370 740 1,110 1,480
 Meters



Sumber

1. Peta Rupa Bumi Skala 1:50,000
2. Peta R 1990 Kals. Pangkep
3. Bappenas Kab. Pangkep

PETA LOKASI PENELITIAN

F. Analisis Superimpose

1. Analisis model visual pemetaan

a. Program aplikasi ArcGIS 10

Untuk menjalankan rancangan hasil peta digital yang telah dibuat, diperlukan program aplikasi ArcGIS 10 untuk menjalankannya. Proses program tersebut, dilakukan dengan cara mengaktifkan program ArcGIS 10, kemudian diaktifkan projek pemetaan kawasan banjir di Daerah Aliran Sungai Pangkajene.

b. Tampilan pemetaan ArcGIS 10

Tampilan yang dihasilkan dari pemetaan kawasan rawan banjir di kawasan Daerah Aliran Sungai Pangkajene terdiri dari beberapa layer, dimana setiap layer diwakili oleh *theme* masing-masing. Adapun *theme-theme* yang membentuk peta kerawanan banjir di Kawasan Daerah Aliran Sungai

- 1) *Theme* batas lokasi penelitian
- 2) *Theme* sungai
- 3) *Theme* penggunaan lahan
- 4) *Theme* kemiringan lereng
- 5) *Theme* curah hujan
- 6) *Theme* jenis tanah
- 7) *Theme* topografi
- 8) *Theme* luasan

2. Analisis Data Spasial Daerah Rawan Banjir DAS Pangkajene

Penyusunan tingkat kerawanan banjir di Daerah aliran Sungai Pangkajene menghasilkan tiga kelas tingkatan yaitu tingkat kerawanan banjir tinggi, tingkat kerawanan banjir sedang, dan tingkat kerawanan banjir rendah. Tingkat kelas kawasan rawan banjir didapat dari hasil perhitungan nilai bobot dan skor pada setiap factor dan variable yang digunakan dalam penentuan kelas kerawanan banjir. Adapun variable yang digunakan adalah tataguna lahan, kemiringan lereng, rata-rata curah hujan bulanan, dan jenis tanah.

Pada proses analisis ini harkat untuk sungai mempunyai harkat 5, sedangkan untuk permukiman dan pertambangan mempunyai harkat 4, selanjutnya untuk lahan pertanian, tegalan/lading dan sawah mempunyai harkat 3, perkebunan mempunyai harkat 2 dan hutan, hutan produksi memiliki harkat 1. Untuk kelerengan, mempunyai skor berdasarkan kemiringan lereng yang ada di Daerah aliran Sungai Pangkajene yaitu: untuk kemiringan lereng 0-15 % mempunyai harkat 1, curah hujan intensitas 310 mm mempunyai harkat 1. Sedangkan untuk variable jenis tanah mempunyai 3 jenis tanah, yaitu Aluvial mempunyai harkat 5, jenis tanah podzolik dengan harkat 3, serata jenis tanah litosol mempunyai harkat 1.

Topografi

Kemiringan Lereng

Curah Hujan

Jenis Tanah

Penggunaan Lahan

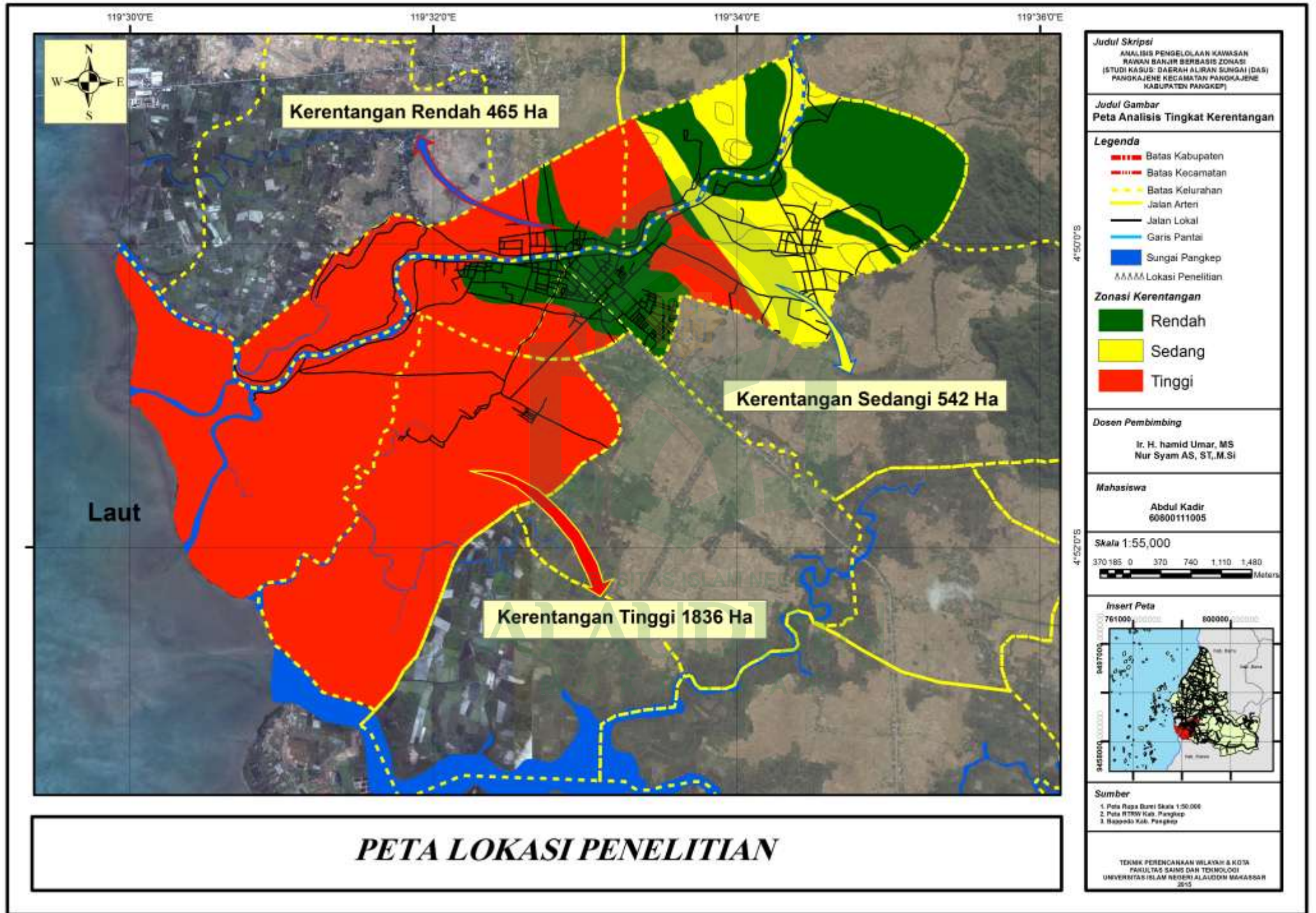
Gambar 26. Proses Analisis Superimpose DAS

Berdasarkan hasil analisis dengan menggunakan ArcView Gis. Wilayah banjir di Daerah Aliran Sungai Pangkajene dengan kondisi tingkat kerawanan tinggi mempunyai luasan 1836 Ha. Luasan banjir dengan tingkat kerawanan sedang mencapai 542 Ha. Sedangkan untuk kondisi tingkat kerentanan rendah dengan luasan 465 Ha. Untuk lebih jelasnya dapat dilihat pada tabel 4.8

Tabel 4.8
Pembagian Kelas Tingkat Kerawanan Banjir

No	Tingkat Kerentanan	Luas Ha
1	Kerawanan Tinggi	1836
2	Kerawanan Sedang	542
3	Kerawanan Rendah	465

Sumber: Hasil Analisis, 2015



PETA LOKASI PENELITIAN

Hasil analisis kerentanan, dapat diketahui bahwa untuk kerentanan tinggi hampir keseluruhan terdapat Semua Kelurahan Tekolabbua, Kelurahan Arong Appaka, Kelurahan Jagong, Kelurahan Tumampua, untuk kerentanan sedang terdapat pada Kelurahan Pabbundukan, Kelurahan Padoangdoangan dan juga merupakan daerah kerentanan rendah.

Untuk merumuskan Pengelolaan yang sesuai dengan masalah yang dihadapi, dilakukan pembagian zona daerah rawan banjir di lokasi penelitian yang dibagi menjadi tiga zona berdasarkan tingkat kerentanannya yaitu zona kerentanan tinggi (sangat rentang), zona kerentanan sedang (rentang), zona kerentanan rendah (agak rentang).

Penentuan zonasi dilakukan berdasarkan analisis di lokasi penelitian secara spasial. Dimana penentuan kawasan rawan banjir dilihat berdasarkan kondisi banjir di tiap Kelurahan secara spasial. Sehingga diasumsikan untuk Kelurahan Tekolabbua dan Kelurahan Arong Appaka memiliki kerentanan tinggi atau dengan kata lain daerah tersebut sangat rentan terhadap banjir.

1. Zona A (Zona Kerentanan Tinggi/ sangat rentan)

Zona A merupakan zona yang sangat rentan terhadap banjir seluas 1836 ha yang meliputi Kelurahan Tekolabbua, Kelurahan Arong Appaka, Kelurahan Jagong, Kelurahan Tumampua dan Kelurahan Mappasaile tinggi genangan eksisting 35-100 cm. Penyebab utama terjadi banjir sebagian besar disebabkan prasarana drainase belum berfungsi secara optimal (baik karena kapasitas saluran yang tidak memadai, tingginya sedimentasi akibat pembuangan sampah, serta belum terdapat saluran drainase) dan kurangnya daerah resapan air, serta daerah rendah, rawa yang ditumbuhi semak belukat, daerah sawah, tambak dan seringnya meluap sungai Pangkajene. Sehingga

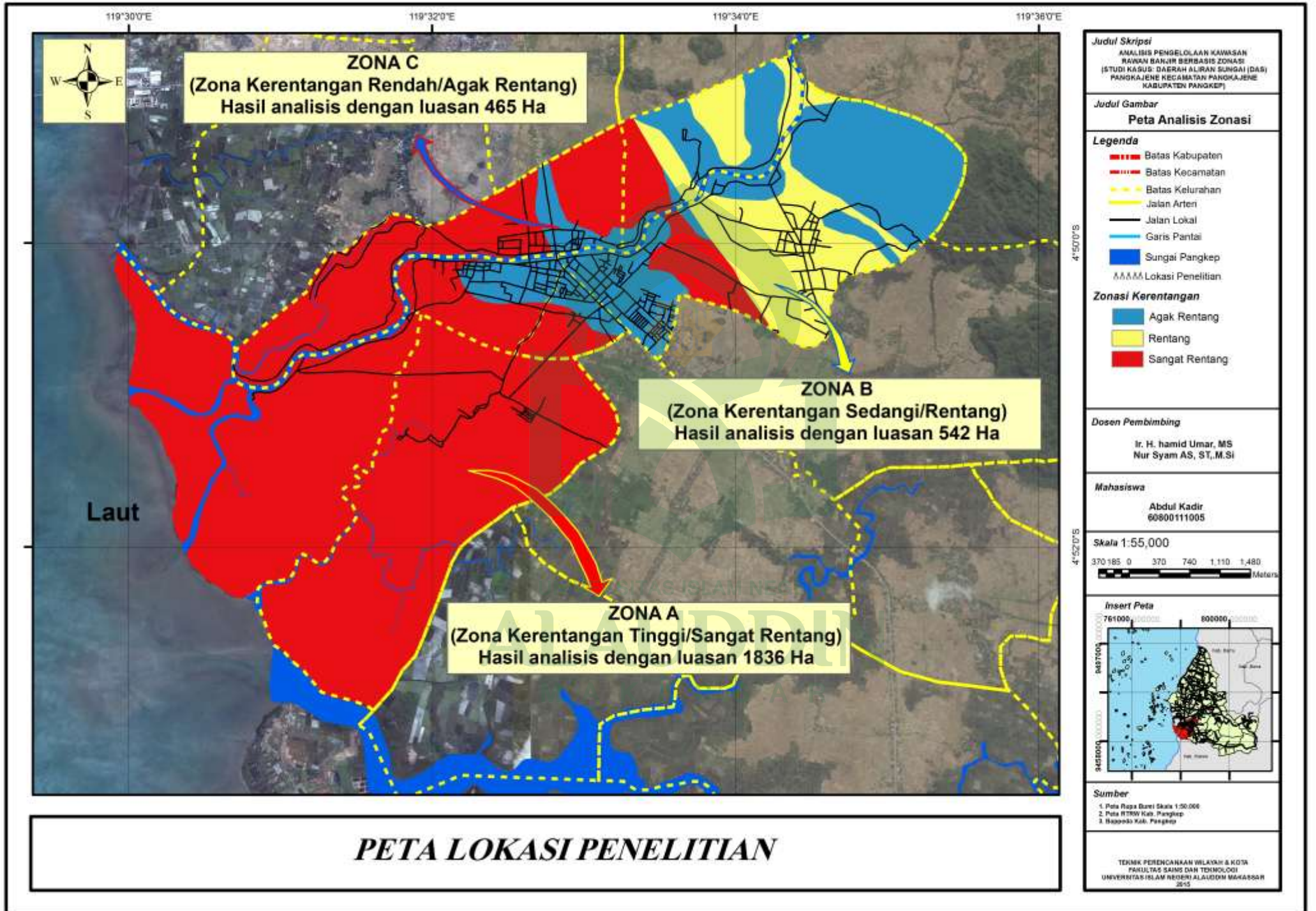
jika terjadi luapan akan menyebabkan banjir/genangan. Selain faktor tersebut, buruknya drainase juga menjadi penyebab banjir di daerah ini.

2. Zona B (Zona Kerentanan Sedang)

Luas zona B yaitu 542 ha yang berada di Kawasan Kelurahan Pabbundukan dan Kelurahan Padoangdoangan dengan tinggi genangan eksisting \pm 30-50 cm. Penyebab utama terjadi banjir adalah Tingginya sedimentasi. Sehingga air meluap dan banjir menggenangi daerah sekitarnya, dan Meluapnya sungai Pangkajene dan terdapat saluran drainase yang terputus (tidak ada saluran lanjutan yang mendukung).

3. Zona C (Zona Kerentanan Rendah)

Untuk daerah rawan banjir lokasi penelitian terdapat di Kelurahan Pabbundukan, Kelurahan Padoangdoangan, Kelurahan Jagong, Kelurahan Tumampua dan Kelurahan Mappasaile dengan luasan 465 ha yang termasuk dalam zona c, Tinggi genangan eksisting pada kawasan ini yaitu 10-30 cm. Saluran drainase tertutup tumbuhan yang menghambat aliran air di drainase, daerah dataran yang agak tinggi. Pada zona ini memiliki tingkat kerentanan banjir yang rendah dikarenakan tingkat kepadatan bangunan dibandingkan dengan zona lainnya serta memiliki sistem drainase yang baik.



G. Pola Pengelolaan Kawasan Rawan Banjir Berbasis Zonasi di DAS Pangkajene

Banjir pada Daerah Aliran Sungai (DAS) Pangkajene diartikan sebagai banjir yang terjadi karena limpasan air permukaan dari daerah hulu, tengah dan atau hilir DAS, yang masuk ke Sungai Pangkajene yang menyebabkan debit yang mengalir di sungai, melampaui kapasitas pengaliran. Bencana banjir, baik yang telah diidentifikasi kerentanan potensi, dan kerawanannya maupun yang telah terjadi di DAS Pangkajene dapat memberikan kesadaran kepada semua pihak tentang pentingnya kelestarian ekosistem DAS.

Berdasarkan hasil analisis tingkat kerentanan banjir di Kecamatan Pangkajene dapat diketahui pembagian zona daerah rawan banjir berdasarkan tingkat kerentanannya yang dibagi atas tiga zona yaitu Zona A dengan kategori daerah yang sangat rentan terhadap banjir, Zona B daerah yang rentan (kerentanan sedang) terhadap banjir, dan Zona C daerah yang agak rentan atau tingkat kerentanan yang rendah terhadap banjir. Arah pengembangan wilayah dilakukan berdasarkan tingkat kerentanan wilayah terhadap banjir.

1. Zona A (Zona Sangat Rentan Terhadap Banjir) Pola Pengelolaan Kawasan Rawan Banjir

a. Rekayasa Non-Struktural

Upaya Pengelolaan daerah pengaliran sungai (*watershed management*), dalam hal ini Sungai Pangkajene dilakukan dengan:

- 1) Pembuatan terasering;
- 2) Penghijauan dengan tanaman keras;
- 3) Pembuatan saluran-saluran tanah yang dapat mengurangi erosi tanah, yang dapat menyebabkan sedimentasi sungai;

Upaya ini dilakukan yang agar dapat mengurangi limpasan (*runoff*) pada daerah pengaliran sungai, pembuatan *check dam* di badan sungai untuk menanggulangi erosi dasar sungai.

Flood proofing dari bangunan yang ada pada kawasan tersebut. Flood proofing tidak mencegah terjadinya banjir, tapi mengurangi dampak bencana pada saat kejadian banjir, yaitu antara lain dengan:

- 1) Meningkatkan elevasi muka tanah;
- 2) Meningkatkan elevasi struktur bangunan;
- 3) Menggunakan bahan bangunan tahan air.

Flood proofing dilakukan dengan mempertimbangkan hal-hal sebagai berikut:

- 1) Menetapkan elevasi banjir rencana (*design flood level*) baik dari perhitungan maupun dari elevasi banjir besar yang pernah terjadi;
- 2) Menetapkan tinggi jagaan (*freeboard*) sebagai faktor keamanan, yaitu 30-50 cm di atas elevasi banjir rencana;
- 3) Menetapkan lokasi, yaitu di daerah tepi dataran banjir (*flood fringe*).

Perlu adanya sistem peringatan dini sebagai upaya mengurangi dampak dan resiko banjir yang terjadi sehingga kerugian akibat banjir dapat di minimalisir.

b. Rekayasa Struktural

Upaya Pengelolaan Ruang Secara Struktural (Bangunan Pengendali Banjir), yaitu:

- 1) Menurunkan elevasi muka air banjir dengan perbaikan alur sungai, normalisasi saluran, sudetan, banjir kanal dan interkoneksi sungai;

- 2) Mencegah terjadinya luapan air sungai pada debit banjir dengan periode ulang (*return period*) tertentu, dengan tanggul penahan banjir;
- 3) Mengurangi genangan dengan membuat, pompa, waduk dan perbaikan sistem drainase;
- 4) Memperkecil debit banjir atau mengurangi puncak banjir dengan waduk retensi, banjir kanal, dan interkoneksi sungai
- 5) Perbaikan Alur Sungai dan Normalisasi Saluran

Perbaikan alur sungai dan normalisasi saluran adalah metoda yang paling umum digunakan dalam pengendalian banjir, yaitu mencegah meluapnya air sungai dengan:

- a) Perlunya pengerukan sungai
- b) Tanggul dan Dinding Penahan Banjir

Tanggul dan dinding penahan banjir adalah bangunan penahan yang dibangun di sepanjang aliran sungai/saluran, untuk menahan dan menghindari luapan air banjir ke dataran atau wilayah di sekitarnya.

- c) Sistem Polder

Daerah polder adalah suatu daerah dengan karakteristik elevasi muka tanah lebih rendah dari elevasi muka air sungai/laut yang ada, sehingga aliran air dari sistem drainase yang ada tidak dapat mengalir secara gravitasi, dan menjadikan daerah tersebut rawan terhadap banjir/genangan, baik oleh hujan lokal maupun luapan air sungai/laut.

Waduk/*reservoir* merupakan tempat penampungan air sementara yang letaknya lebih rendah dari elevasi muka

tanah/saluran di daerah tersebut, sehingga dapat mengalirkan dan menampung air secara gravitasi sebelum dipompa ke sungai/laut.

d) Saluran Pengelak Banjir

Saluran pengelak banjir adalah saluran buatan untuk mengalihkan aliran banjir ke laut. Saluran ini digunakan untuk melindungi daerah dataran banjir atau daerah perkotaan yang luas, sehingga debit banjir yang mengalir ke daerah tersebut dapat dikendalikan pada debit tertentu, dengan dibuatnya bangunan pengendali berupa bendung atau pintu air dan debit banjir dialirkan ke laut.

2. Zona B (Zona Kerentanan Sedang) Pola Pengelolaan Kawasan Rawan Banjir

a. Rekayasa Non-Struktural

Upaya Pengelolaan daerah pengaliran sungai (*watershed management*), dalam hal ini Sungai Pangkajene dilakukan dengan:

- 1) Pembuatan saluran-saluran tanah yang dapat mengurangi erosi tanah, yang dapat menyebabkan sedimentasi sungai;

Flood proofing dari bangunan yang ada pada kawasan tersebut. *Flood proofing* tidak mencegah terjadinya banjir, tapi mengurangi dampak bencana pada saat kejadian banjir, yaitu antara lain dengan:

- 1) Meningkatkan elevasi muka tanah;
- 2) Meningkatkan elevasi struktur bangunan;
- 3) Menggunakan bahan bangunan tahan air.

Flood proofing dilakukan dengan mempertimbangkan hal-hal sebagai berikut:

- 1) Menetapkan elevasi banjir rencana (*design flood level*) baik dari perhitungan maupun dari elevasi banjir besar yang pernah terjadi;
- 2) Menetapkan tinggi jagaan (*freeboard*) sebagai faktor keamanan, yaitu 30-50 cm di atas elevasi banjir rencana;
- 3) Menetapkan lokasi, yaitu di daerah tepi dataran banjir (*flood fringe*).

Perlu adanya sistem peringatan dini sebagai upaya mengurangi dampak dan resiko banjir yang terjadi sehingga kerugian akibat banjir dapat di minimalisir.

b. Rekayasa Struktural

Upaya Pengelolaan Ruang Secara Struktural (Bangunan Pengendali Banjir), yaitu:

- 1) Menurunkan elevasi muka air banjir dengan perbaikan alur sungai, normalisasi saluran, sudetan, banjir kanal dan interkoneksi sungai;
- 2) Memperkecil debit banjir atau mengurangi puncak banjir dengan banjir kanal, dan interkoneksi sungai
- 3) Sistem Polder

Daerah polder adalah suatu daerah dengan karakteristik elevasi muka tanah lebih rendah dari elevasi muka air sungai/laut yang ada, sehingga aliran air dari sistem drainase yang ada tidak dapat mengalir secara gravitasi, dan menjadikan daerah tersebut rawan terhadap banjir/genangan, baik oleh hujan lokal maupun luapan air sungai/laut.

3. Zona C (Zona Kerentanan Rendah) Pola Pengelolaan Kawasan Rawan Banjir

a. Rekayasa Non-Struktural

Upaya Pengelolaan daerah pengaliran sungai (*watershed management*), dalam hal ini Sungai Pangkajene dilakukan dengan:

- 1) Pembuatan terasering;
- 2) Pembuatan Taman sebagai (Rekreasi, Kuliner, Taman Bermain)
- 3) Pembuatan saluran-saluran tanah yang dapat mengurangi erosi tanah, yang dapat menyebabkan sedimentasi sungai;

Upaya ini dilakukan yang agar dapat mengurangi limpasan (*runoff*) pada daerah pengaliran sungai, pembuatan *check dam* di badan sungai untuk menanggulangi erosi dasar sungai.

Flood proofing dari bangunan yang ada pada kawasan tersebut. *Flood proofing* tidak mencegah terjadinya banjir, tapi mengurangi dampak bencana pada saat kejadian banjir, yaitu antara lain dengan:

- 1) Meningkatkan elevasi muka tanah;
- 2) Meningkatkan elevasi struktur bangunan;
- 3) Menggunakan bahan bangunan tahan air.

Flood proofing dilakukan dengan mempertimbangkan hal-hal sebagai berikut:

- 1) Menetapkan elevasi banjir rencana (*design flood level*) baik dari perhitungan maupun dari elevasi banjir besar yang pernah terjadi;
- 2) Menetapkan tinggi jagaan (*freeboard*) sebagai faktor keamanan, yaitu 30-50 cm di atas elevasi banjir rencana;
- 3) Menetapkan lokasi, yaitu di daerah tepi dataran banjir (*flood fringe*).

Perlu adanya sistem peringantan dini sebagai upaya mengurangi dampak dan resiko banjir yang terjadi sehingga kerugian akibat banjir dapat di minimalisir.

b. Rekayasa Struktural

Upaya Pengelolaan Ruang Secara Struktural (Bangunan Pengendali Banjir), yaitu:

- 1) Menurunkan elevasi muka air banjir dengan perbaikan alur sungai, normalisasi saluran, sudetan, banjir kanal dan interkoneksi sungai;
- 2) Mencegah terjadinya luapan air sungai pada debit banjir dengan periode ulang (return period) tertentu, dengan tanggul penahan banjir;
- 3) Memperkecil debit banjir atau mengurangi puncak banjir dengan banjir kanal, dan interkoneksi sungai
- 4) Perbaikan Alur Sungai dan Normalisasi Saluran

Perbaikan alur sungai dan normalisasi saluran adalah metoda yang paling umum digunakan dalam pengendalian banjir, yaitu mencegah meluapnya air sungai dengan:

a) Tanggul dan Dinding Penahan Banjir

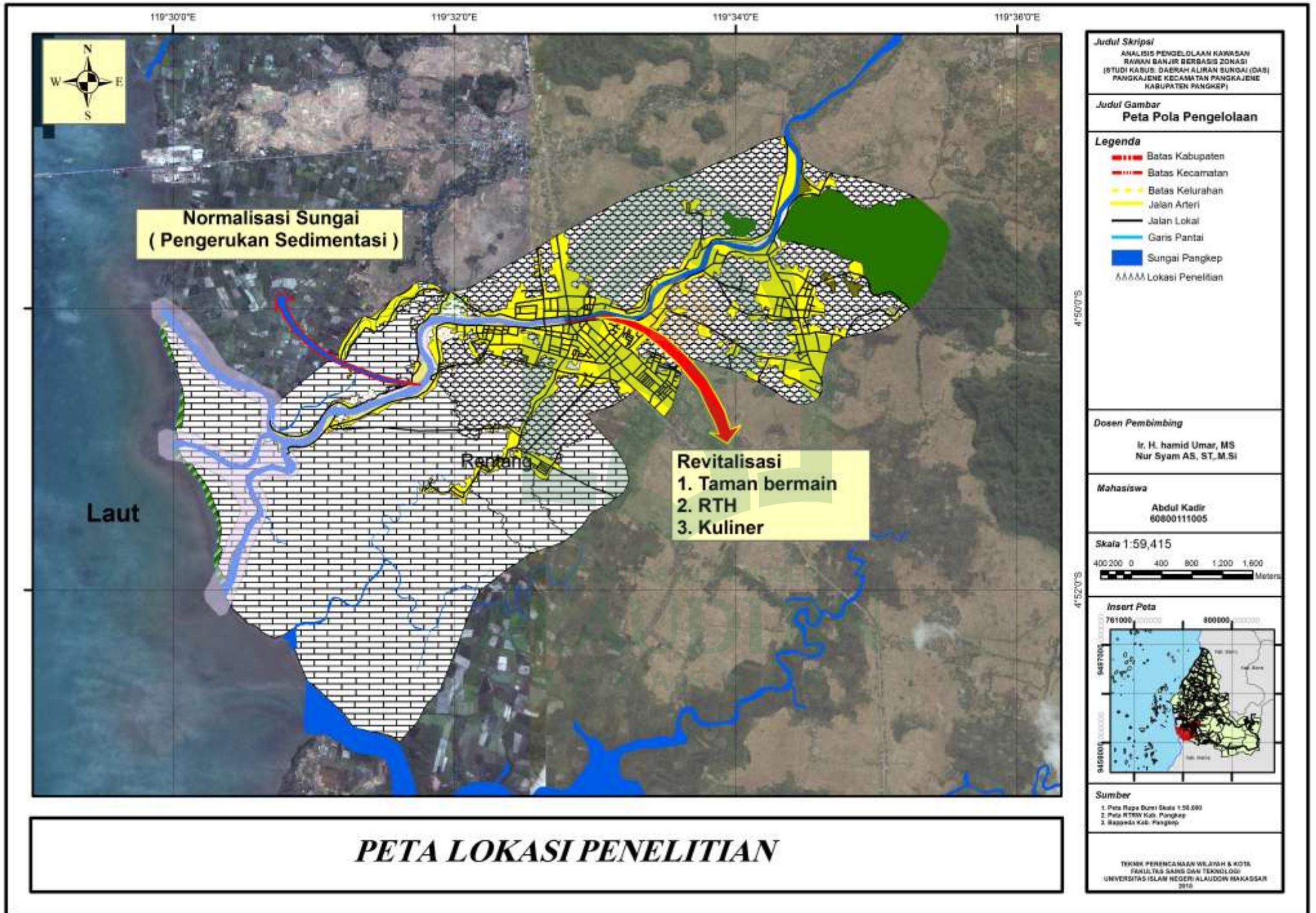
Tanggul dan dinding penahan banjir adalah bangunan penahan yang dibangun di sepanjang aliran sungai/saluran, untuk menahan dan menghindari luapan air banjir ke dataran atau wilayah di sekitarnya.

b) Sistem Polder

Daerah polder adalah suatu daerah dengan karakteristik elevasi muka tanah lebih rendah dari elevasi muka air sungai/laut yang ada, sehingga aliran air dari sistem drainase yang ada tidak

dapat mengalir secara gravitasi, dan menjadikan daerah tersebut rawan terhadap banjir/genangan, baik oleh hujan lokal maupun luapan air sungai/laut.





Judul Skripsi
 ANALISIS PENGELOLAAN KAWASAN
 RAWAN BANJIR BERBASIS ZONASI
 (STUDI KASUS: DAERAH ALIRAN SUNGAI (DAS)
 PANGKEP JENE KECAMATAN PANGKAJENE
 KABUPATEN PANGKEP)

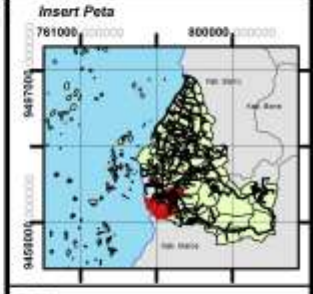
Judul Gambar
Peta Pola Pengelolaan

- Legenda**
- - - - Batas Kabupaten
 - - - - Batas Kecamatan
 - - - - Batas Kelurahan
 - Jalan Arteri
 - Jalan Lokal
 - Garis Pantai
 - Sungai Pangkep
 - AAAAA Lokasi Penelitian

Dosen Pembimbing
 Ir. H. hamid Umar, MS
 Nur Syam AS, ST, M.Si

Mahasiswa
 Abdul Kadir
 60800111005

Skala 1:59,415
 400 200 0 400 800 1.200 1.600
 Meters



Sumber
 1. Peta Rupa Bumi Skala 1:50.000
 2. Peta RTHW Kab. Pangkep
 3. Rappedi Kab. Pangkep

TEKNIK PERENCANAAN WILAYAH & KOTA
 FAKULTAS SAINS DAN TEKNOLOGI
 UNIVERSITAS ISLAM NEGERI ALAUDDIN MAKASSAR
 2018

PETA LOKASI PENELITIAN

H. Tinjauan Islam dalam Pengelolaan DAS Pangkajene Ditinjau Dalam Al-quran.

Di dalam al-Qur'an istilah banjir disebutkan dengan istilah al-sail. Menurut al-Ashfahâniy, kataal-Sail secara bahasa merupakan mashdar dari kata سال yang penggunaannya digunakan untuk menunjukkan air yang melanda manusia, yang-air tersebut bukan-dari hujan bentuk jamak dari kata al-sail adalah al-suyûl.

Masalah banjir di DAS Pangkajene tidak terlepas dari peran lingkungan dan manusia baik secara objek dan subjek kehidupan. Dalam hal ini kajian agama islam penulis kaitkan dengan hasil kajian atau hasil penelitian yang didapatkan. Beberapa variabel yang masuk sebagai hasil kajian integrasi hasil penelitian dengan kajian agama islam sebagai berikut:

1. Kerusakan Lingkungan Pemicu Terjadinya Banjir

Manusia telah diperingatkan Allah SWT dan Rasul-Nya agar jangan melakukan kerusakan di bumi, akan tetapi manusia mengingkarinya. Sebagaimana dalam firman Allah dalam QS. Al-Baqarah 2 : 11.

وَإِذَا قِيلَ لَهُمْ لَا تُفْسِدُوا فِي الْأَرْضِ قَالُوا إِنَّمَا نَحْنُ مُصْلِحُونَ ١١

Terjemahnya:

Dan apabila dikatakan kepada mereka, "Janganlah membuat kerusakan di muka bumi", mereka menjawab: "Sesungguhnya kami orang-orang yang mengadakan perbaikan." ¹

¹ Al-Quranul Karim, 2006. H.Al-Quran dan Tajwid Singkatan Disertai Terjemah, Lautan Lestari: Jakarta. h. 3

Keingkaran mereka disebabkan karena keserakahan mereka dan mereka mengingkari petunjuk Allah SWT dalam mengelola bumi ini. Sehingga terjadilah bencana alam dan kerusakan di bumi karena ulah tangan manusia.

Bencana banjir merupakan fenomena alam, yang terjadi karena dipicu oleh proses alamiah dan aktivitas manusia yang tidak terkendali dalam mengeksploitasi alam. Proses alamiah sangat tergantung pada kondisi curah hujan, tata air tanah (*geohidrologi*), struktur geologi, jenis batuan, geomorfologi, dan topografi lahan. Sedangkan aktivitas manusia terkait dengan perilaku dalam mengeksploitasi alam untuk kesejahteraan manusia, sehingga akan cenderung merusak lingkungan, apabila dilakukan dengan intensitas tinggi dan kurang terkendali. Hal ini telah diisyaratkan di dalam Al Qur'an bahwa kerusakan yang terjadi di muka bumi ini ada yang disebabkan oleh ulah maupun kegiatan manusia. Dalam hubungan ini, dapat dilihat pada firman Allah dalam QS. Ar-Rum 30 : 41.

ظَهَرَ الْفَسَادُ فِي الْبَرِّ وَالْبَحْرِ بِمَا كَسَبَتْ أَيْدِي النَّاسِ لِيُذِيقَهُمْ بَعْضَ
الَّذِي عَمِلُوا لَعَلَّهُمْ يَرْجِعُونَ ٤١

Terjemahnya:

"Telah nampak kerusakan di darat dan di laut disebabkan karena perbuatan tangan manusia, supaya Allah merasakan kepada mereka sebagian dari (akibat) perbuatan mereka, agar mereka kembali (ke jalan yang benar)".²

Dari ayat-ayat tersebut ada dua hal pokok yang menjadi dasar pandangan Islam dalam kerusakan lingkungan. Pertama, Islam menyadari bahwa telah dan akan terjadi kerusakan lingkungan baik di daratan dan

² Al-Quranul Karim, 2006. H.Al-Quran dan Tajwid Singkatan Disertai Terjemah, Lautan Lestari: Jakarta. h. 408

lautan yang berakibat pada turunnya kualitas lingkungan tersebut dalam mendukung hajat hidup manusia. Kedua, Islam memandang manusia sebagai penyebab utama kerusakan dan sekaligus pencegah terjadinya kerusakan tersebut. Untuk itu, ajaran Islam secara tegas mengajak manusia memakmurkan bumi dan sekaligus secara tegas melarang manusia membuat kerusakan di bumi. Namun sayangnya, ayat-ayat tersebut kurang mendapat perhatian dari masyarakat. Kemungkinan besar masyarakat belum cukup menyadari dampak akibat kerusakan lingkungan, bahkan ketika mereka jelas-jelas mengalami bencana tersebut. Sebagai contoh, banjir tahunan yang melanda perkotaan adalah akibat rusaknya lingkungan di hulu, aliran, dan muara sungai. Perubahan lingkungan di daerah hulu dari areal hutan ke perumahan mengakibatkan turunnya daya dukung lingkungan hulu untuk menampung air. Akibatnya ketika terjadi hujan, sebagian besar air hujan masuk ke dalam sungai. Selain itu, banyaknya timbunan sampah pada saluran drainase juga menambah besar resiko banjir yang terjadi.

Banjir yang terjadi di DAS Pangkajene disebabkan oleh faktor alam dan aktivitas manusia. Dengan kondisi topografi wilayah yang relatif datar sehingga sering menjadi daerah langganan banjir, hal ini juga diperparah akibat saluran drainase yang tidak berfungsi dengan baik akibat kebiasaan masyarakat membuang sampah pada saluran drainase menyebabkan air tidak mengalir dan menimbulkan genangan.

Dampak dari banjir yang terjadi di DAS Pangkajene menyebabkan beberapa lokasi tergenang, hal ini tentunya berdampak negatif bagi kehidupan masyarakat. Dengan adanya banjir aktivitas masyarakat menjadi terganggu, terjadinya penurunan kualitas lingkungan, hal ini juga dapat

mengancam kesehatan masyarakat karena genangan air tersebut dapat menjadi sumber penyakit bagi masyarakat.

Dalam surah Ar-Rum 30 : 41 diatas juga menjelaskan bahwa bencana atau kerusakan terjadi diharapkan dapat menjadi pembelajaran dalam kehidupan manusia untuk menjadi lebih baik dan dapat mencari solusi untuk meminimalisir dampak yang ditimbulkan dari bencana tersebut.

Bencana banjir yang terjadi di DAS Pangkajene dapat terjadi setiap saat. Kejadian banjir tidak dapat dicegah, namun hanya dapat dikendalikan dan dikurangi dampak kerugian yang diakibatkannya.

2. Solusi Pengelolaan Lingkungan Das Pangkajene

Untuk mengatasi masalah banjir tersebut, pendekatan yang dapat kita lakukan diantaranya dengan aspek wilayah (Planologis) dan aspek manajemen. Pembangunan lingkungan berkelanjutan, dan kembali kepada petunjuk Allah SWT dan Rasul-Nya dalam pengelolaan lingkungan hidup. Pengelolaan lingkungan di DAS Pangkajene haruslah sesuai dengan ketentuan dan porsi ruang di DAS Pangkajene harus sesuai dengan perbandingan ruang terbuka dan ruang terbangun. Hal ini untuk menjaga *license* sebagai seorang manusia yang menjaga kawasan serta lingkungan tetap teratur sebagaimana Allah telah mengisyaratkan bahwa manusia sebagai rahmat pada firman Allah dalam QS. Al-Anbiyya' 21:107.

وَمَا أَرْسَلْنَاكَ إِلَّا رَحْمَةً لِّلْعَالَمِينَ ١٠٧

Terjemahnya:

Dan Tiadalah Kami mengutus kamu, melainkan untuk (menjadi) rahmat bagi semesta alam

Dari ayat diatas telah menjelaskan bahwa manusia sebagai rahmatan lil alamin (kasih bagi alam semesta), maka sudah sewajarnya apabila manusia menjadi pelopor bagi pengelolaan lingkungan sebagai manifestasi dari rasa kasih bagi alam semesta tersebut. Selain melarang membuat kerusakan di muka bumi, manusia juga mempunyai kewajiban untuk menjaga lingkungan yang bersih, karena kebersihan merupakan bagian hidup masyarakat Islam seperti diutarakan oleh nabi Muhammad SAW.

Adapun hadist tentang menjaga kelestarian lingkungan sebagai berikut:

يَرْحَمُكُمْ مَنْ قَالَ رَسُولُ اللَّهِ صَلَّى اللَّهُ عَلَيْهِ وَسَلَّمَ : إِرْحَمُوا مَنْ فِي السَّمَاءِ (رواه البخار مسلم)

Artinya:


“Sayangilah yang ada di bumi niscaya semua yang ada di langit akan menyayangi kalian”

Kandungan dari hadist diatas adalah nabi Muhammmad SAW melalui Al-Qur’an dan hadist mengajarkan kepada kita untuk memperhatikan kelangsungan kehidupan manusia dari ketergantungannya kepada lingkungan alam. Nabi Muhammad SAW juga melarang manusia untuk membuang air seni ke dalam sumber mata air, jalanan, di tempat teduh, dan di dalam liang (tempat hidup) binatang. Larangan tersebut dapat diinterpretasikan lebih lanjut sebagai larangan Islam dalam membuang sampah atau produk-produk berbahaya ke dalam lingkungan yang kemungkinan besar akan merusak atau menurunkan mutu lingkungan tersebut.

Berdasarkan firman Allah tersebut mengindikasikan bahwa perlunya masyarakat mengelola lingkungan hidup dengan tidak mengorbankan

lingkungan hal ini penting sebagai wujud hakikat manusia sebagai rahmat yang diberikan rezeki berupa kebesaran alam ini. Perlunya pengelolaan lingkungan yang komprehensif yang sesuai syariah islam serta peraturan manusia yang berlaku baik arahan penataan ruang maupun perda, yang menyeimbangkan antara ruang terbuka hijau dan ruang terbangun.

Agama Islam menegaskan bahwa setiap individu akan dimintai pertanggung jawaban pada hari pembalasan atas segala perilakunya di muka bumi, termasuk didalamnya adalah bagaimana individu tersebut berbuat terhadap alam, lingkungan, dan makhluk hidup lainnya.



BAB V

PENUTUP

A. Kesimpulan

Berdasarkan data dan hasil analisis yang dilakukan maka dihasilkan kesimpulan berdasarkan tujuan dari penelitian yang dilakukan yaitu sebagai berikut:

1. Berdasarkan tingkat kerentanannya, zona kawasan rawan banjir DAS Pangkajene di bagi menjadi 3 zona yaitu:
 - a. Zona A (Zona Kerentanan Tinggi/ sangat rentan)

Zona A merupakan zona yang sangat rentan terhadap banjir seluas 1836 ha yang meliputi Kelurahan Tekolabbua, Kelurahan Arong Appaka, Kelurahan Jagong, Kelurahan Tumampua dan Kelurahan Mappasaile tinggi genangan eksisting 35-100 cm. Penyebab utama terjadi banjir sebagian besar disebabkan prasarana drainase belum berfungsi secara optimal (baik karena kapasitas saluran yang tidak memadai, tingginya sedimentasi akibat pembuangan sampah, serta belum terdapat saluran drainase) dan kurangnya daerah resapan air, serta daerah rendah, rawa yang ditumbuhi semak belukat, daerah sawah, tambak dan seringnya meluap sungai Pangkajene. Sehingga jika terjadi luapan akan menyebabkan banjir/genangan. Selain faktor tersebut, buruknya drainase juga menjadi penyebab banjir di daerah ini.

- b. Zona B (Zona Kerentanan Sedang)

Luas zona B yaitu 542 ha yang berada di Kawasan Kelurahan Pabbundukan dan Kelurahan Padoangdoangan dengan tinggi genangan

eksisting \pm 30-50 cm. Penyebab utama terjadi banjir adalah Tingginya sedimentasi. Sehingga air meluap dan banjir menggenangi daerah sekitarnya, dan Meluapnya sungai Pangkajene dan terdapat saluran drainase yang terputus (tidak ada saluran lanjutan yang mendukung).

c. Zona C (Zona Kerentanan Rendah)

Untuk daerah rawan banjir lokasi penelitian terdapat di Kelurahan Pabbundukan, Kelurahan Padoangdoangan, Kelurahan Jagong, Kelurahan Tumampua dan Kelurahan Mappasaile dengan luasan 465 ha yang termasuk dalam zona c, Tinggi genangan eksisting pada kawasan ini yaitu 10-30 cm. Saluran drainase tertutup tumbuhan yang menghambat aliran air di drainase, daerah dataran yang agak tinggi. Pada zona ini memiliki tingkat kerentanan banjir yang rendah dikarenakan tingkat kepadatan bangunan dibandingkan dengan zona lainnya serta memiliki sistem drainase yang baik.

2. Pola Pengelolaan Kawasan Rawan Banjir Berdasarkan Zonasi DAS Pangkajene dengan pola aspek manajemen dan aspek teknis pada lokasi penelitian yaitu rekayasa non-struktural (upaya pengelolaan daerah pengaliran sungai) dan rekayasa structural (upaya pengelolaan ruang secara structural/ bangunan pengendali banjir). Untuk lebih jelasnya dapat dilihat pada tabel dibawah ini:

**Tabel 5.1 Upaya Pengelolaan Daerah Kawasan Rawan
Banjir DAS Pangkajene**

Zona	Uraian	Usulan Pengelolaan	Kelurahan
Zona A (Tingkat Kerentanan Tinggi)	Rekayasa Non-Struktural	1. Pembuatan Terasering 2. Penghijauan Dengan Tanaman Keras 3. Pembuatan Saluran-Saluran Tanah 4. Pengerukan Sedimentasi	1. Tekolabbua 2. Arong Appaka 3. Jagong 4. Tumampua 5. Mappasaile
	Rekayasa Struktural	5. Penurunan Elevasi Muka Air Banjir Dengan Perbaikan Alur Sungai, Normalisasi Saluran. 6. Pencegahan Luapan Air Sungai Dengan Periode Ulang 7. Perbaikan Alur Sungai Dan Normalisasi Saluran	
Zona B (Tingkat Kerentanan Sedang)	Rekayasa Non-Struktural	1. Pembuatan Saluran-Saluran Tanah 2. Menggunakan bahan bangunan tahan air.	1. Pabbudukang 2. Padoangdoangan
	Rekayasa Struktural	3. Penurunan Elevasi Muka Air Banjir Dengan Perbaikan Alur Sungai, Normalisasi Saluran. 4. Sistem Polder	
Zona C (Tingkat Kerentanan Tinggi)	Rekayasa Non-Struktural	1. Pembuatan Terasering 2. Penghijauan Dengan Tanaman Keras 3. Pembuatan Saluran-Saluran Tanah 4. Pengerukan Sedimentasi	1. Pabbudukang 2. Padoangdoangan 3. Jagong 4. Tumampua 5. Mappasaile
	Rekayasa Struktural	6. Penurunan Elevasi Muka Air Banjir Dengan Perbaikan Alur Sungai, Normalisasi Saluran. 7. Pencegahan Luapan Air Sungai Dengan Periode Ulang 8. Perbaikan Alur Sungai Dan Normalisasi Saluran 9. Reklamasi (Kuliner, Taman, Area Wisata)	

Sumber: Hasil Analisis, 2015

B. Saran

1. Diharapkan hasil penelitian menjadi dasar dari Pemerintah untuk mampu menetapkan hasil rencana dan memberikan informasi mengenai bencana banjir di lokasi penelitian dalam mengambil kebijakan arahan pola pengelolaan kawasan rawan banjir di DAS Pangkajene.
2. Pemerintah memberikan sosialisasi kepada masyarakat agar tidak membuang sampah di drainase sebagai upaya peningkatan kesadaran lingkungan.
3. Pemerintah di harapkan lebih optimal dalam pengelolaan DAS Pangkajene karna selama ini belum maksimal, maka dari itu perlu ada upaya pengelolaan.
4. Sebagai bahan referensi bagi peneliti yang akan melakukang penelitian serupa, masukan bagi peneliti selanjutnya, karena dalam penelitian banyak variabel yang tidak dikaji. Terdapat beberapa kelemahan dalam penelitian ini.

DAFTAR PUSTAKA

- Al-Quranul Karim*, 2006, *Al-Quran dan Tajwid Singkatan Disertai Terjemah*, Lautan Lestari: Jakarta
- Adisasmita, R., 2008, *Pembangunan Pedesaan Komprehensif*, Seruni Com: Makassar
- Angreni, Karina Dwi, 2012. “*Arahan Pemanfaatan Lahan Daerah Aliran Sungai Ranteangin Terkait Tingkat Kerawanan Bencana Banjir di Kabupaten Kolaka Utara*”, Skripsi Serjana, Fakultas Sains dan Teknologi, Universitas Islam Negeri Alauddin Makassar.
- Budiyanto, Eko, 2009, *Sistem Informasi Geografis menggunakan Arcview GIS*, Andi : Yogyakarta
- Departemen Pekerjaan Umum Direktorat Jenderal Penataan Ruang. *Modul Terapan Pedoman Kriteria Teknis Kawasan Budi Daya*, berdasarkan Peraturan Menteri Pekerjaan Umum No.41/PRT/M/2007.
- Departemen Kelautan dan Perikanan, 2004, *Pedoman Mitigasi Bencana Alam di Wilayah Pesisir dan Pulau-Pulau Kecil*: Jakarta
- Departemen Permukiman dan Prasarana Wilayah Direktorat Jendral Penataan Ruang. 2003. *Pedoman Pengendalian Pemanfaatan Ruang di Kawasan Rawan Bencana Banjir*.
- Kementrian Pekerjaan Umum. 2006. *Pedoman Pengendalian Pemanfaatan Ruang di Kawasan Rawan Bencana Banjir*
- Keputusan Menteri Kehutanan RI Nomor 52/Kpts-II/2001 tentang Pedoman Penyelenggaraan Pengelolaan Daerah Aliran Sungai
- Kodoatie, Robert J. & Sugiyanto. 2002. “*Banjir*” *Beberapa Penyebab dan Metode Pengendaliannya dalam Perspektif Lingkungan*. Pustaka Pelajar : Yogyakarta
- Loebis, J, 1984, *Banjir Rencana Untuk Bangunan Air*, Badan Penerbit PU: Bandung
- Maryono, Agus. 2005. *Menangani Banjir, Kekeringan, dan Lingkungan*. Yogyakarta : Gadjah Mada University Press
- Nasution. S. 2009. *Metode Research*. Bumi Aksara : Jakarta.
- Peraturan Menteri Hehutanan Republik Indonesia Nomor: PP. 39/Menhut-II/2009 tentang Daerah Aliran Sungai (DAS)

- Pratomo, A.J, 2008, "**Analisis Kerentangan Banjir di daerah Aliran Sungai Sengkarang Kabupaten Pekalongan**Provinsei Jawa Tengah Dengan Bantuan Sistem Informasi Syistem", Skripsi Serjana, Fakultas Geografi Universitas Muhammadiyah, Suraharta.
<http://petrasawacana.wordpress.com/2015/20/06/>
- Republik Indonesia, **Undang – Undang No.24 Tahun 2007 Tentang Penanggulangan Bencana**, bab I, pasal 1.
- Sadyohutomo, Mulyono, 2009, **Manajemen Kota dan Wilayah (realita dan tantangan)**, Bumi Aksara : Jakarta
- Somantri, L, **Pemanfaatan Teknik Penginderaan Jauh untuk Mengidentifikasi Kerentanan dan Resiko Banjir** , Jurnal Gea, Jurusan Pendidikan Georafi Vol.8 No.2 Oktober 2008. <http://bebasbanjir2025.wordpress.com/21-teknik-penginderaan-jauh-untuk-mengidentifikasi-kerentanan-dan-resiko-banjir.pdf>.(22 Juni 2015)
- Sudjana, Nana, 1991, **Tuntunan Penyusunan Karya Ilmiah**, Sinar Baru: Bandung
- Suripin. 2004. **Sistem Drainase Perkotaan yang Berkelanjutan**. Yogyakarta: ANDI.
- Strauss, Anselm, dkk.2009. **Dasar-Dasar Penelitian Kualitatif**. Yogyakarta: Pustaka Pelajar.
- Susilowati, Sri Indah. 2007. "**Evaluasi Penataan Ruang Kawasan Lindung dan Resapan Air di Daerah Aliran Sungai**". Program Studi Perencanaan Wilayah Kota. ITB. Bandung.
- Undang-Undang RI No. 07 Tahun 2004 Tentang Sumber Daya Air.
- Undang-Undang 1945 pasal 3 ayat 3.
- Winardo dkk, **Investigasi Daerah Rawan Banjir di Kota Surabaya Dengan Menggunakan Metode Fuzzy**.
<http://www.its.ac.id/santus.files.wordpress.com/2007/10/aplikasi-syistem-informasi-penanggulangan-bencana-di-indonesia.pdf> (20-06-2015)
- <http://www.Daerah.Sungai.meluap.wilayah.di.bantaran.sungai.Pangkajene.terendam.banjir.RRI.Portal.Berita.Radio.Berjaringan.Nasional.dan.Internasional.htm> (diakses tgl 15 mei 2015)

DAFTAR RIWAYAT HIDUP



ABDUL KADIR, Lahir di Kelurahan Attangsalo Kec. Ma'rang Kab. Pangkep, tanggal 28 Desember tahun 1991, merupakan anak ke-3 dari-4 bersaudara dari pasangan **Ega** dan **Sahe** yang merupakan Suku Bugis yang tinggal dan menetap di Kelurahan Attangsalo Kec. Ma'rang Kab. Pangkep.

Setelah itu melanjutkan pendidikan di tingkat sekolah dasar di SD Negeri 12 Attangsalo Kab. Pangkep pada tahun 1998-2004, lalu pada akhirnya mengambil pendidikan sekolah menengah pertama di SLTP Neg. 1 Ma'rang Kab. Pangkep pada tahun 2004-2007 dan sekolah menengah atas di SMK Neg. 5 Makassar pada tahun 2007-2011. Hingga pada akhirnya mendapat kesempatan untuk melanjutkan pendidikan ke jenjang yang lebih tinggi di UIN Alauddin Makassar melalui penerimaan Jalur Seleksi Nasional Masuk Perguruan Tinggi Negeri (SNMPTN) dan tercatat sebagai Alumni Mahasiswa Program Studi Sarjana (S1) pada Jurusan Teknik Perencanaan Wilayah dan Kota Fakultas Sains dan Teknologi Universitas Islam Negeri (UIN) Alauddin Makassar setelah berhasil menyelesaikan Bangku kuliahnya selama 4 tahun 5 bulan.