

**PENATAAN RUANG KAWASAN TEPI PANTAI MATTIROTASI DALAM
MENUNJANG KEPARIWISATAAN DI KOTA PAREPARE**



Skripsi

Diajukan untuk Memenuhi Salah Satu Syarat Meraih Gelar
Sarjana Teknik Jurusan Perencanaan Wilayah dan Kota
pada Fakultas Sains dan Teknologi
UIN Alauddin Makassar

UNIVERSITAS ISLAM NEGERI
ALAUDDIN
MAKASSAR

Oleh

AKBAR B. MAPPAGALA

NIM. 60800112095

**JURUSAN TEKNIK PERENCANAAN WILAYAH DAN KOTA
FAKULTAS SAINS DAN TEKNOLOGI
UIN ALAUDDIN MAKASSAR
TAHUN 2017**

**PENATAAN RUANG KAWASAN TEPI PANTAI MATTIROTASI DALAM
MENUNJANG KEPARIWISATAAN DI KOTA PAREPARE**



UNIVERSITAS ISLAM NEGERI

Oleh

AKBAR B. MAPPAGALA

NIM. 60800112095

MAKASSAR

**JURUSAN TEKNIK PERENCANAAN WILAYAH DAN KOTA
FAKULTAS SAINS DAN TEKNOLOGI
UIN ALAUDDIN MAKASSAR
TAHUN 2017**

*“Resopa Temmangingi Naleteti Na Mallomo
Pammasse Na Dewata”*

*“Hanya usaha dan kerja keras yang akan
mendapat hidayah dari Allah SWT”*

– Nene’ Mallomo (1600 M)

“Tellabu Essoe Ri Tengngana Bitarae”

“Takkan tenggelam matahari di tengah langit”

– Latenri Tata Arung Palakka (1639-1696 M)

“Kualleangngi Tallanga Na Toalia”

“lebih baik tenggelam, dari pada kembali pulang”

– Sultan Hasanuddin (1631-1670 M)

PERNYATAAN KEASLIAN SKRIPSI

Dengan penuh kesadaran, penulis yang bertanda tangan di bawah ini menyatakan bahwa skripsi ini benar adalah hasil karya penyusun sendiri. Jika di kemudian hari terbukti bahwa ia merupakan duplikat, tiruan, plagiat, atau dibuat oleh orang lain, sebagian atau seluruhnya, maka skripsi dan gelar yang diperoleh karenanya batal demi hukum.

Sumata - Gowa, April 2017

Penulis,



AKBAR B. MAPPAGALA
NIM: 60800112095

UNIVERSITAS ISLAM NEGERI
ALAUDDIN
M A K A S S A R

PERSETUJUAN SKRIPSI

Judul Skripsi : Penataan Ruang Kawasan Tepi Pantai Mattirotasi dalam
Menunjang Kepariwisataaan di Kota Parepare

Nama Mahasiswa : Akbar B. Mappagala

NIM : 60800112095

Jurusan : Teknik Perencanaan Wilayah dan Kota

Fakultas : Sains dan Teknologi

Disetujui Komisi Pembimbing

Pembimbing I

Pembimbing II

Dr. Ir. Drs.H.Svahrir Tato,SH, M.S, MH, MM

Nur Svam AS, S.T, M.Si

ALAUDDIN

Mengetahui
M A K A S S A R

Dekan Fakultas Sains dan Teknologi

UIN Alauddin Makassar



Prof. Dr. H. Arifuddin, M.Ag
NIP. 19691205 199303 1 001

Ketua Jurusan Teknik Perencanaan

Wilayah dan Kota

Dr. H. Muhammad Anshar, S.Pt. M.Si
NIP. 19760603 2002121 00 5

PERSETUJUAN PEMBIMBING

Pembimbing penulisan Skripsi Saudara Akbar B. Mappagala, NIM: 60800112095, mahasiswa jurusan Teknik Perencanaan Wilayah dan Kota pada Fakultas Sains dan Teknologi UIN Alauddin Makassar, setelah dengan seksama meneliti dan mengoreksi skripsi yang bersangkutan dengan judul, "Penataan Ruang Kawasan Tepi Pantai Mattirotasi dalam Menunjang Kepariwisata di Kota Parepare", memandang bahwa skripsi tersebut telah memenuhi syarat-syarat ilmiah dan dapat disetujui untuk diajukan ke sidang *Munagasyah*.


Demikian persetujuan ini diberikan untuk diproses lebih lanjut.

Samata-Gowa, Marct 2017

Disetujui Komisi Pembimbing

Pembimbing I

Pembimbing II



Dr. Ir. Drs.H.Syahriar Tato,SH, M.S, MII, MM



Nur Syam AS , S.T, M.Si

UNIVERSITAS ISLAM NEGERI
ALAUDDIN
M A K A S S A R

PENGESAHAN SKRIPSI

Skripsi yang berjudul, "Penataan Ruang Kawasan Tepi Pantai Mattirotasi Dalam Menunjang Kepariwisata Di Kota Parepare" yang disusun oleh Akbar B. Mappagala, NIM: 60800112095, mahasiswa Jurusan Teknik Perencanaan Wilayah dan Kota pada Fakultas Sains dan Teknologi UIN Alauddin Makassar, telah diuji dan dipertahankan dalam sidang *munaqasyah* yang diselenggarakan pada hari Rabu, tanggal 19 April 2017 M, dinyatakan telah dapat diterima sebagai salah satu syarat untuk memperoleh gelar Sarjana dalam Ilmu Sains dan Teknologi, Jurusan Perencanaan Wilayah dan Kota.

Samata-Gowa, 19 April 2017 M

DEWAN PENGUJI

Ketua	:	Dr. M. Thahir Maloko, M.Hi	(.....)
Sekretaris	:	Risma Handayani, S.Ip., M.Si	(.....)
Penguji I	:	Ir. Jufriadi, M.SP.	(.....)
Penguji II	:	A.Idham AP, S.T., M.Si.	(.....)
Penguji III	:	Juhanis, S.Sos., M.Si.	(.....)
Pembimbing I	:	Dr. Ir. Drs.H.Syahriar Tato,SH, M.S, MH, MM	(.....)
Pembimbing II	:	Nur Syam Aksa AS, S.T.,M.Si	(.....)

Diketahui oleh :

Dekan Fakultas Sains dan Teknologi
UIN Alauddin Makassar,



Prof. Dr. H. Arifuddin, M.Ag
NIP. 19691205 199303 1 001

KATA PENGANTAR



Assalamu Alaikum Wr. Wb.....

Puji dan syukur penulis panjatkan kehadirat Allah SWT., atas rahmat dan karuniaNya sehingga penulisan Tugas Akhir ini dapat penulis rampungkan tepat pada waktunya. Salawat dan salam kepada Nabiullah Muhammad SAW., atas Alquran, hadis, dan segenap ilmu yang tersebar di muka bumi hingga penyusunan Tugas Akhir ini dapat terselesaikan. Skripsi ini merupakan salah satu syarat yang harus dipenuhi untuk memperoleh gelar Sarjana Strata Satu (S1) pada Jurusan Teknik Perencanaan Wilayah dan Kota, Fakultas Sains Dan Teknologi di Universitas Islam Negeri Alauddin Makassar. Keberhasilan penulis tidak lepas dari dorongan motivasi berbagai pihak yang telah memberikan banyak bantuan, baik moril maupun materil. Sebagai bentuk penghargaan penulis, secara khusus penulis menyampaikan ucapan terima kasih kepada :

1. Keluarga besar penulis terkhusus Ibunda **Andi Asmawati Odja** dan ayahanda **Ir. Baharuddin Mappagala**, kakanda **Resky Wulandari Mappagala, SE**, serta adinda **Muh. Anugrah Mappagala** dan **Wahyu Illahi Odja Mappagala** yang telah banyak memberikan dorongan moril dan materil dari awal kuliah hingga selesainya tugas akhir ini. Terima kasih juga kepada Ayahanda **Ir. H. Andi Burhanuddin Odja, MT** yang juga tidak kalah berjasanya menjadi pengganti orang tua serta memberi dukungan dalam proses kuliah hingga sampai pada tahap akhir.

2. Bapak **Prof. Dr. H. Musafir Pababari, MS.**, selaku Rektor Universitas Islam Negeri Alauddin Makassar.
3. Bapak **Prof. Dr. Arifuddin Ahmad, M.Ag.** selaku Dekan Fakultas Sains dan Teknologi serta segenap dosen dan staf pada Fakultas Sains Dan Teknologi Universitas Islam Negeri Alauddin Makassar.
4. Ayahanda **Dr. Muhammad Ansar S,Pt, M.Si.** dan Ibunda **Risma Handayani S.IP., M.Si.**, selaku ketua dan sekretaris jurusan Perencanaan Wilayah dan Kota Universitas Islam Negeri Alauddin Makassar beserta segenap staf dan dosen pada Jurusan Teknik Perencanaan Wilayah dan Kota.
5. Bapak **Dr. Ir. Drs. H. Syahriar Tato, SH, M.Si., M.S., MT., M.M.** selaku pembimbing I dan **Nursyam Aksa, ST, M.Si.**, selaku pembimbing II yang senantiasa meluangkan waktunya untuk membimbing dan mengarahkan penulis hingga rampungnya penulisan Tugas Akhir ini.
6. Dewan penguji , Bapak **A. Idham, S.T.,M.Si, Ir. Jufriadi, M.SP,** dan Bapak **Juhanis, S.Sos., M.M,** yang telah memberikan masukan dalam penyempurnaan tugas akhir ini.
7. Saudaraku **Rafsan Alfarizi, Muh Arief Dk, ST., Asrul Iskanadar., M. Syafaat, Imul Purnama** alias **Hasrun** dan **Juardi Yusuf** yang telah banyak membantu dan menjadi partner yang setia.
8. Saudariku **Ihwani Azis, ST., Karina, ST., dan Andi Hajrah, ST.,** yang telah banyak berjasa dalam setiap proses .
9. Teman-teman di Rumah Baji Areng, **Andi Zulkifli, Amirul Mukminin, Akram Silva, Andi Wahyudi, Andi Welatemasonge, Muh. Sukri, S.T, Fahri** yang telah memberikan dorongan, motivasi dan semangat.
10. Terkhusus untuk Kakanda **Abdul Aziz Hatuina, S.T., M.Si., M.SP., Nasruddin Ardina, S.T., M.SP., dan Fadil Surur, S.T., M.Si,** yang juga turut membantu dalam proses perampungan tugas akhir ini.

11. Rekan-rekan, PWK yang telah memberikan dorongan dan semangat terutama untuk 112 Saudara-Saudariku di **PENTAGON Angkatan 2012** yang tidak dapat disebutkan satu-persatu .
12. Segenap staf **Pemerintah Kota Parepare** yang telah membantudalam memperoleh data dan informasi terkait penelitian .
13. Kawan-kawan di **Senat Mahasiswa Fakultas Sains dan Teknologi**, Teman-Teman di **HIPMA Matra-Makassar** dan **Jaringan Gusduruian Makassar** atas dorongan dan semangat.

Akhir kata dengan segala kerendahan hati penulis menyadari bahwa penulisan Tugas Akhir ini masih jauh dari kesempurnaan, penulis mengharapkan kritikan dan saran yang sifatnya membangun sehingga dapat mengarahkan kepada kesempurnaan. Penulis berharap semoga kehadiran Tugas Akhir ini dapat berguna bagi pembaca dan menambah literatur kajian ilmu Perencanaan Wilayah dan Kota pada khususnya dan disiplin ilmu lain pada umumnya, terutama yang berkaitan dengan Pentaan Ruang Kawasan Tepi Pantai. Wassalam.



Samata-Gowa, April 2017

Penulis

DAFTAR ISI

HALAMAN JUDUL	i
PESAN MOTIVASI	ii
HALAMAN PERNYATAAN KEASLIAN SKRIPSI.....	iii
HALAMAN PERSETUJUAN SKRIPSI	iv
HALAMAN PERSETUJUAN DEWAN PEMBIMBING	v
HALAMAN PENGESAHAN SKRIPSI.....	vi
KATA PENGANTAR	vii
DAFTAR ISI	x
DAFTAR TABEL	xvi
DAFTAR PETA	xvii
DAFTAR GAMBAR	xviii
ABSTRAK	xx
BAB I PENDAHULUAN.....	1
A. Latar Belakang.....	1
B. Rumusan Masalah.....	6
C. Tujuan Penelitian	6
D. Manfaat Penelitian	6
E. Ruang Lingkup Penelitian.....	7
F. Sistematika Pembahasan.....	7

BAB II TINJAUAN PUSTAKA.....	10
A. Definisi Penataan Ruang.....	10
B. Tujuan Penataan Ruang	11
C. Definisi Pantai.....	12
D. Jenis Pantai.....	12
1. Pantai Paparan	13
2. Pantai Samudra	13
3. Pantai Pulau	14
E. Lanskap Pantai	14
F. Pengembangan Pantai Sebagai Tempat Wisata	17
G. Pengelolaan Lanskap Pantai Berkelanjutan	21
1. Pantai Wisata	22
2. Pantai Konservasi.....	28
3. Pantai Preservasi	30
H. Tipologi Pantai Dengan Pemnafaatannya	32
I. Definisi Pariwisata	34
J. Peranan Komponen Rekreasi Dalam Menunjang Keprariwisataaan.....	35
1. Atraksi Wisata	35
2. Akomodasi.....	37
3. Transportasi	38

4. Infrastruktur	38
5. Fasilitas Pendukung	39
K. Pengertian Rekreasi	39
L. Kegunaan Rekreasi	41
M. Tujuan Rekreasi	43
1. Pengertian Kawasan Rekreasi	43
2. Maksud Dan Tujuan Rekreasi	44
3. Jenis Rekreasi	45
4. Komponen Rekreasi	47
5. Pelaku dan Aktivitas dalam Kawasan Rekreasi	48
N. Pentaan Ruang Dalam Kajian Islam	49
O. Kerangka Pikir Penelitian	53
BAB III METODE PENELITIAN	54
A. Jenis Penelitian	54
B. Lokasi dan Waktu Pelaksanaan Penelitian	54
C. Jenis dan Sumber Data	57
1. Jenis Data	57
2. Sumber Data	57
D. Metode Pengumpulan Data	58
1. Obeservasi Lapangan	59

2. Pendataan Instansional	59
3. Kepustakaan.....	59
4. Studi Dokumentasi	59
E. Variabel Penelitian	59
F. Populasi dan Sampel	60
1. Populasi	60
2. Sampel	61
G. Metode Analisis Data.....	62
1. Analisis Deskriptif Kualitatif.....	62
2. Analisis Kebijakan Rencana dan Program	62
3. Analisis Penataan Lanskap Kawasan	63
H. Definisi Operasional	64
BAB IV HASIL DAN PEMBAHASAN	66
A. Gambaran Umum Wilayah Penelitian	66
1. Sejarah Kota Parepare	66
2. Gambaran Umum Kota Parepare.....	69
3. Gambaran Umum Kawasan Tepi Pantai Mattirotasi	73
4. Kependudukan	75
B. Karakteristik Fisik dasar	75
1. Kondisi Fisik.....	75

2. Penggunaan Lahan.....	82
C. Kondisi Pariwisata dan Rekreasi.....	86
1. Perkembangan Kawasan.....	86
2. Potensi Daya Tarik Kawasan.....	87
3. Fasilitas Kawasan	89
4. Aksesibilitas	90
5. Aktivitas Pada Kawasan	91
6. Kendaladan Permasalahan Pada Penataan dan Pengembangan Kawasan	94
D. Persepsi Masyarakat dan Pemerintah terhadap Penataan dan Pengembangan Kawasan	101
E. Analisis	103
1. Analisis Kebijakan	103
2. Delineasi Kawasan	104
3. Konsep Perencanaan Lanskap	111
4. Pengembangan Konsep Lanskap	111
5. Perencanaan Lanskap	116

V PENUTUP	144
A. Kesimpulan	144
B. Implikasi.....	145

DAFTAR PUSTAKA

LAMPIRAN



DAFTAR TABEL

Tabel 1	Jenis dan Sumber Data yang diperlukan dalam Penelitian	58
Tabel 2	Variabel Penelitian.....	60
Tabel 3	Luas Wilayah Kota Parepare Menurut Kecamatan.....	70
Tabel 4	Pembagian Daerah Administrasi Kawasan Penelitian.....	73
Tabel 5	Kepadatan Penduduk di Kawasan Penelitian	75
Tabel 6	Klasifikasi Kelas Lereng Kecamatan Bacukiki Barat.....	76
Tabel 7	Letak dan Ketinggian Kecamatan Bacukiki Barat	77
Tabel 8	Penggunaan Lahan Lokasi Penelitian	84
Tabel 9	Aktivitas Masyarakat di Kawasan Penelitian	88
Tabel 10	Fasilitas Penunjang Rekreasi	89
Tabel 11	Karakteristik Aktitas Pengguna dan Respon Terhadap Pengmabngan Kawasan	93
Tabel 12	Respon Stakeholder terhadap Pengembangan Kawasan	101
Tabel 13	Analisis Kebijakan	104
Tabel 14	Jenis Ruang, Alokasi Ruang Serta Fungsi Segmen	116
Tabel 15	Jalur Sirkulasi dan Aksessibilitas	125
Tabel 16	Rencana Aktivitas dan Fasiitas Berdasarkan Segmen	130
Tabel 17	Daya Dukung Fasilitas	143

DAFTAR PETA

Peta 1	Peta Lokasi Penelitian.....	56
Peta 2	Peta Administrasi Kota Parepare	72
Peta 3	Peta Kawasan Penelitian	74
Peta 4	Peta Penggunaan Lahan Kawasan	85
Peta 5	Peta Aksesibilitas Menuju Kawasan	100
Peta 6	Peta Delineasi Ruang Kawasan	110
Peta 7	Peta Rencana Lanskap	119
Peta 8	Peta Rencana Lanskap Segmen Inti I	120
Peta 9	Peta Rencana Lanskap Segmen Inti II	121
Peta 10	Peta Rencana Lanskap Segmen Inti III.....	122
Peta 11	Peta Rencana Lanskap Segmen Penyangga.....	123
Peta 12	Peta Rencana Sirkulasi Kawasan.....	127
Peta 13	Peta Rencana Ruang Segmen Inti I.....	140
Peta 14	Peta Rencana Ruang Segmen Inti II	141
Peta 15	Peta Rencana Ruang Segmen Inti III.....	142
Peta 16	Peta Rencana Ruang Segmen Penyangga.....	143

DAFTAR GAMBAR

Gambar 1	Bentukan Lahan dan Terminologi dari Wilayah Pesisir	16
Gambar 2	Zona Lanskap Pantai Yang Potensial Sebagai Tempat Wisata	16
Gambar 3	Langkah Pengembangan Spasial Pantai Wisata	20
Gambar 4	Gambar Tipe Pantai Yang Ada di Indonesia	33
Gambar 5	Pembagian Daerah Administarasi Kawasan Penelitian	73
Gambar 6	View Sunset	88
Gambar 7	Taman Mattirotasi	88
Gambar 8	Tempat Hiburan Malam Planet Pool	88
Gambar 9	Kondisi Tempat Sampah.....	95
Gambar 10	Samppah di Tepi Pantai	95
Gambar 11	Gerobak PKL	96
Gambar 12	Aktivitas PKL	96
Gambar 13	Kendaraan Yang Parkir di Badan Jalan	97
Gambar 14	Perahun Yang di Tambatkan di Tepi Pantai	99
Gambar 15	Segmen Inti I, Taman Mattirotasi	107
Gambar 16	Segmen Inti II, Taman Andi Bau Maseppe	108
Gambar 17	Segmen Penyangga Kawasan	109
Gambar 18	Tampak Atas Desain Jalan.....	125
Gambar 19	Ilustrasi Jalur Sirkulasi.....	126
Gambar 20	Ilustrasi Jalur Sirkulasi.....	126
Gambar 21	Tampak Depan Taman 1	131

Gambar 22	Tampak Depan Taman 2.....	131
Gambar 23	Tampak Atas Area Parkir	132
Gambar 24	Tampak Samping Area Parkir.....	132
Gambar 25	Tampak Depan Pedagang Kaki Liman	132
Gambar 26	Tampak Samping Pedagang Kaki Liman	133
Gambar 27	Tampak Jogging Track	133
Gambar 28	Tampak Pedestrian.....	133
Gambar 29	Tampak Depan Café And Resto	134
Gambar 30	Tampak Samping Café And Resto.....	134
Gambar 31	Tampak Depan Toko Jajanan dan Souvenir	134
Gambar 32	Tampak Dermaga Perahu Nelayan	135
Gambar 33	Tampak Dermaga Perahu Nelayan	135
Gambar 34	Tampak Dermaga Wisata.....	135
Gambar 35	Tampak Dermaga Wisata.....	136
Gambar 36	Tampak Jalan	136
Gambar 37	Desain Tempat Sampah	137

UNIVERSITAS ISLAM NEGERI

ALAUDDIN

M A K A S S A R

ABSTRAK

Nama Penyusun : Akbar B. Mappagala
Nim : 60800112095
Judul Skripsi : Penataan Ruang Kawasan Tepi Pantai Mattirotasi dalam Menunjang Kepariwisata di Kota Parepare

Perkembangan Kota Parepare yang terpusat pada wilayah daratan sehingga mengakibatkan wilayah tepi pantai semakin tidak tertata dengan baik. Wilayah Tepi Pantai Mattirotasi memiliki keunikan tersendiri namun masih terdapat aktivitas masyarakat lokal kawasan yang kontradiktif dengan fungsi ruang yang telah ditetapkan. Potensi tersebut belum dikembangkan secara maksimal karena beberapa kendala dan faktor yang menghambat, sehingga diperlukan upaya penyusunan arahan penataan ruang dalam rangka memaksimalkan potensi dan meminimalisir kendala tanpa harus mengorbankan aktivitas masyarakat lokal yang telah ada. Penelitian ini dilakukan dengan mengkaji pola penataan ruang dan aktivitas masyarakat yang menjadi kendala dan permasalahan pada kawasan. Tujuan dari penelitian ini untuk menata ruang yang ada pada Kawasan Tepi Pantai Mattirotasi, termasuk aktivitas yang ada dan diperbolehkan didalamnya berdasarkan kebijakan serta kendala dan permasalahan yang ada. Alat analisis yang digunakan mencakup analisis identifikasi kendala dan permasalahan, analisis penataan lanskap kawasan untuk menentukan arahan penataan ruang serta analisis daya dukung untuk menentukan kapasitas daya dukung fasilitas yang akan di rencanakan. Hasil penelitian yang diperoleh bahwa terdapat kendala dan permasalahan yang ada pada Kawasan Tepi Pantai Mattirotasi di antaranya adalah, persampahan, pedagang kaki lima, area parkir kawasan, pemeliharaan, pengelolaan kawasan, dan aktivitas masyarakat lokal(nelayan). Sementara untuk penataan lanskap, rencana tata ruang kawasan dibagi atas 4 segmen dengan 3 segmen inti dan 1 segmen penyangga, untuk rencana sirkulasi dan akses menuju kawasan dan antar segmen direncanakan 2 jalur yakni jalur primer dan sekunder. Sementara untuk rencana penataan aktivitas disesuaikan berdasarkan daya dukung dan fungsi masing-masing ruang, kemudian untuk penataan fasilitas ada beberapa penambahan fasilitas salah satunya adalah dermaga perahu nelayan, ruang untuk parkir, area parkir dan toilet umum. Dari semua itu diharapkan mampu memberi nilai tambah pada kawasan dan dapat meminimalisir permasalahan.

Kata Kunci : Lanskap, Penataan Ruang, Tepi Pantai Mattirotasi

BAB I

PENDAHULUAN

A. Latar Belakang

Penataan ruang sebagai pendekatan dalam pelaksanaan pembangunan telah memiliki landasan hukum sejak pemberlakuan Undang-Undang Nomor 26 Tahun 2007. Dengan Penataan diharapkan dapat terwujud ruang kehidupan yang aman, nyaman produktif dan berkelanjutan (Lutfi 2013). Kesadaran akan kebutuhan suatu perencanaan telah di mulai sudah sejak lama. Rangkaian perkembangan perencanaan wilayah dan kota ternyata erat kaitannya dengan perkembangan peradaban, kebudayaan dan kemampuan manusia hal ini juga termasuk perkembangan ilmu dan teknologi. Melihat perkembangan perencanaan terdapat beberapa masalah yang berkaitan dengan penataan ruang yang dikelompokkan menjadi dua yakni: Permasalahan Lingkungan Yang meliputi: menurunnya kualitas lingkungan hidup, penurunan luas hutan tropis, penurunan luas fungsi kawasan resapan air, meningkatnya fenomena bencana, degradasi kualitas lingkungan, ancaman dampak global warming, meningkatnya urbanisasi dan aglomerasi dll. Sementara untuk permasalahan pengelolaan penataan ruang meliputi: belum tepatnya kompetensi SDM, rendahnya kualitas rencana tata ruang, UU Penataan Ruang, masih belum sepenuhnya digunakan, dukungann Terhadap Pengembangan wilayah belum optimal, dll. Permasalah tata ruang tersebut

diatas adalah sedikit dari beberapa permasalahan yang terjadi wilayah dan daerah yang berada di Indonesia (Lutfi 2013).

Wilayah peisir merupakan daerah pertemuan antara darat dan laut yang merupakan kawasan yang sangat dinamis dari segi fisik, sosial dan ekonomi. Pergulatan dan interaksi kemanusiandan alam sangat intens terjadi yang dapat melahirkan kearifan lokal dan modal sosial yang tumbuh dengan kuat (Marfai 2015). Namun juga sebaliknya interaksi dengan cara yang salah akan menimbulkan eksploitasi yang berlebihan dari masyarakat yang tidak paham sehingga dapat mengakibatkan wilayah pesisir menjadi rentan terhadap bencana dan juga tidak dapat dimanfaatkan secara optimal.

Sesuai dengan PP Nomor 26 Tahun 2008 tentang Rencana Tata Ruang Wilayah Nasional yang menetapkan Parepare Sebagai Kawasan Strategis Nasional Untuk Pengembangan Ekonomi Terpadu (Kapro Parepare) sejalan dengan kebijakan tersebut Kota Parepare mengalami pertumbuhan dan perkembangan. Ini dipengaruhi oleh letak strategis Kota Parepare yang merupakan salah satu bagian dari Jalur pelayaran selat Makassar (Nursyam, 2013). Dalam perkembangannya Kota Parepare yang merupakan daerah persinggahan yang sangat strategis. Memiliki banyak potensi baik itu dari segi sumber daya alam maupun potensi letak geografis dari wilayah tersebut. Potensi tersebut menjadikan Kota Parepare sebagai salah satu wilayah yang unik di Provinsi Sulawesi Selatan dengan keanekaragaman potensi yang ada. Terdapat pelabuhan angkutan barang

dan penumpang menjadikan Parepare sebagai kota jasa yang meelayani wilayah kabupaten lain di sekitarnya.

Berdasarkan data geografis, Kota Parepare terletak antara 3057'39'' – 4004''49'' Lintang Selatan dan 119036'24'' – 119043''40'' Bujur Timur, sedangkan secara geografis terletak di sebelah Barat bagian Tengah Propinsi Sulawesi Selatan atau 155 km di sebelah Utara Timur Laut Kota Makassar dengan berjarak tempuh kurang lebih 3 jam perjalanan. Kota Parepare secara administrasi dan geografis berbatasan dengan beberapa kabupaten yaitu :Sebelah Utara berbatasan dengan Kabupaten Pinrang, Sebelah Timur berbatasan dengan Kabupaten Sidenreng Rappang, Sebelah Selatan berbatasan dengan Kabupaten Barru dan Sebelah Barat berbatasan dengan Selat Makassar (BPS, 2015).

Kota Parepare yang terletak pada ketinggian antara 0–500 m di atas permukaan laut dan mempunyai karakteristik sebagai berikut, Berpotensi cepat tumbuh, Berpotensi untuk menggerakkan pertumbuhan ekonomi di wilayah sekitarnya dan Berpotensi untuk pengembalian investasi yang besar. Keseluruhan wilayahnya secara geografis mempunyai dataran tinggi bergelombang dan berbukit, kecuali di pusat kota atau sekitar kawasan pelabuhan yang berdataran rendah hingga landai. Hal tersebut, memberikan pengaruh terhadap aktivitas perekonomian masyarakatnya sebagian besar terkonsentrasi pada kawasan-kawasan tertentu saja, seperti di kawasan kota lama dan sekitar pelabuhan.

Kota Parepare secara administrasi terdiri dari 4 (Empat) kecamatan dan 21 kelurahan. Memiliki masalah dalam penataan kawasan tepi pantai yang merupakan citra dari kota tersebut. Perkembangan Kota Parepare yang terpusat pada wilayah daratan sehingga mengakibatkan wilayah tepi pantai utamanya di wilayah sepanjang Pantai Mattirotasi (city tour) Kecamatan Bacukiki semakin tidak tertata dengan baik. Masih terlihat aktivitas masyarakat yang kontra-produktif dengan fungsi ruang Tepi Pantai Mattirotasi yang telah ditetapkan dalam Rencana Tata Ruang Wilayah (RTRW) Kota Parepare Tahun 2011. Padahal wilayah Tepi Pantai Mattirotasi (city tour) jika ditata dengan baik maka akan menambah nilai strategis baik itu dari segi ekonomi maupun dari segi estetika kota. Di samping itu kota parepare memiliki karakteristik pantai yang unik, dengan *view* yang menyimpan daya tarik yang dapat dimanfaatkan dalam segi pariwisata dalam mendukung Kota Parepare sebagai kota persinggahan.

Sejauh ini sudah terlihat pembangunan infrastruktur dalam menunjang aktivitas rekreasi/pariwisata yang dilakukan oleh masyarakat, hanya saja itu belum optimal dan tidak didukung oleh masyarakat sekitar kawasan. Sehingga kompleksitas permasalahan yang ada di kawasan ini semakin beragam dan fungsi kawasan tersebut sebagai tempat rekreasi menjadi terganggu oleh aktivitas lain misalnya saja aktivitas nelayan yang sering menyandarkan kapalnya tepat di bibir pantai, sehingga terkadang mengganggu pemandangan para pengunjung, kemudian ada

juga aktivitas lain seperti proses pengeringan ikan yang secara langsung dapat mengganggu masyarakat yang melintas di wilayah tersebut dari segi bau dan juga pemandangan yang kurang menarik. Kemudian adanya kapal nelayan yang sandar pada tanggul di Tepi Pantai sehingga menurunkan nilai estetika dari pantai tersebut, Sulitnya meretas masalah yang ada sebab masyarakat dengan aktivitasnya tersebut sudah menjadi rutinitas yang telah turun-temurun sehingga agak sulit untuk meyakinkan masyarakat akan pentingnya penataan ruang dan aktivitasnya, selain itu tidak adanya solusi yang diberikan oleh pemerintah kepada masyarakat yang dapat menanggulangi permasalahan yang ada sehingga permasalahan yang ada masih saja menjadi kendala dalam menata ruang kawasan tepi pantai Mattirotasi. Dari semua masalah tersebut seharusnya pemerintah setempat lebih tanggap dan jeli melihat peluang dan masalah yang terjadi di kawasan yang sering menjadi tempat melepas penat bagi masyarakat domestik dan tempat persinggahan bagi masyarakat yang melakukan perjalanan dari luar Kota Parepare.

Dari uraian diatas membuktikan bahwa wilayah Tepi Pantai Mattirotasi Kecamatan Bacukiki Barat kondisinya terbilang cukup kompleks dengan masalah dan kendala yang ada dan perlu dilakukan penataan, baik itu penataan ruang maupun aktivitas masyarakat. Namun disisi lain masyarakat masih melakukan aktivitas tradisional yang memanfaatkan ruang Tepi Pantai tidak sesuai dengan peruntukannya. Sehingga penulis tertarik untuk mengetahui lebih jauh dengan penulisan

tugas akhir ini dengan judul *Penataan Ruang Kawasan Tepi Pantai Mattirotasi dalam Menunjang Kepariwisataaan di Kota Parepare.*

B. Rumusan Masalah

Berdasar pada uraian latar belakang, dapat ditarik rumusan masalah sebagai berikut:

1. Apa saja permasalahan dalam penataan ruang kawasan tepi pantai Mattirotasi Kota Parepare?
2. Bagaimana Penataan Ruang kawasan tepi pantai Mattirotasi dalam menunjang kepariwisataan di Kota Parepare?

C. Tujuan Penelitian

Tujuan dari penelitian ini adalah :

1. Untuk mengetahui permasalahan dalam penataan ruang yang terdapat pada kawasan tepi pantai Mattirotasi Kota Parepare?
2. Menentukan arahan penataan ruang kawasan tepi pantai Mattirotasi dalam menunjang kepariwisataan di Kota Parepare?

D. Manfaat Penelitian

Kegunaan penelitian ini adalah:

1. Menjadi referensi oleh pihak penentu kebijakan dalam penataan ruang di kawasan tepi pantai Mattirotasi Kota Parepare.
2. Memberikan saran bagi pemerintah Kota Parepare dalam penataan kawasan tepi pantai Mattirotasi.
3. Sebagai bahan pertimbangan pada penelitian selanjutnya dengan topik yang sama.

E. Ruang Lingkup Penelitian

Ruang lingkup studi yang dijadikan objek penelitian berada di Kecamatan Bacukiki Barat adapun mencakup ruang lingkup wilayah dan ruang lingkup materi.

1. Ruang Lingkup Wilayah

Ruang lingkup wilayah ini berada di Kecamatan Bacukiki Barat, Kota Parepare. Kawasan penelitian terletak pada 4 (Tiga) kelurahan, yaitu Sepanjang pantai Kelurahan Tiro Sompe, Kelurahan Labukkang, Kelurahan Kampung Baru, Dan Kelurahan Cappagalung wilayah yang termasuk pada kawasan adalah wilayah tepi pantai dari empat kelurahan tersebut.

2. Ruang lingkup materi

Ruang lingkup materi dalam penelitian ini yakni menetapkan penataan ruang kawasan tepi pantai Mattirotasi dalam menunjang kepariwisataan di Kota Parepare. Mengkaji Kebijakan, Rencana dan Program pemerintah mengenai kawasan tepi pantai Mattirotasi yang telah ditetapkan, mengkaji kendala dan permasalahan yang timbul akibat aktivitas dan rutinitas masyarakat terhadap penantian ruang yang tidak sesuai dengan peruntukan kawasan kemudian menata kawasan dan memberkan solusi terhadap permasalahan dan kendala yang ada pada kawasan.

F. Sistematika Pembahasan

Penulisan penelitian ini dilakukan dengan mengurut data sesuai dengan tingkat kebutuhan dan kegunaan, sehingga semua aspek yang dibutuhkan dalam proses selanjutnya terangkum secara sistematis, dengan sistematika penulisan sebagai berikut:

BAB I PENDAHULUAN:

Bab ini berisi tentang pendahuluan, menguraikan tentang latar belakang penelitian, rumusan masalah, tujuan dan manfaat penelitian, ruang lingkup penelitian, serta sistematika pembahasan.

BAB II TINJAUAN PUSTAKA:

Bab ini membahas tentang kajian teori yang menjadi landasan, antara lain yaitu istilah dan definisi, teori mengenai penataan tepi air dan pantai, teori mengenai pariwisata dan rekreasi, pedoman pemanfaatan ruang kawasan tepi pantai perkotaan, tujuan, kebijakan dan strategi pengelolaan wilayah pesisir dan pulau-pulau kecil, dan peraturan pemanfaatan ruang dan pandangan islam mengenai penataan ruang kawasan tepi pantai.

BAB III METODE PENELITIAN:

Bab ini berisi tentang metode penelitian. Secara umum menguraikan tentang waktu dan lokasi penelitian, jenis dan sumber data, metode pengumpulan data, metode analisis data, dan kerangka pikir penelitian.

BAB IV HASIL DAN PEMBAHASAN:

Pada bab ini penulis menjabarkan hasil dari proses penelitian beserta pembahasannya yang berupa sajian data real di lapangan proses-proses

analisis dan hasil dari proses analisis yang akan di gunakan untuk menjawab berbagai rumusan masalah yang sydah ditetapkan pada penelitian

BAB V PENUTUP:

Dalam ini berisi tentang kesimpulan dan saran yang sudah mencakup seluruh hasil dari proses penelitian dan jawaban dari rusmusan masalah.



BAB II

TINJAUAN PUSTAKA

A. Definisi Penataan Ruang

Penataan ruang memiliki makna proses menata ruang. UU No 26 Tahun 2007 memberikan pemahaman tentang tata ruang sebagai wujud struktur ruang dan pola ruang. Struktur ruang adalah susunan pusat-pusat permukiman dan sistem jaringan prasarana dan sarana yang berfungsi sebagai pendukung kegiatan social ekonomi masyarakat yang secara hirarkis memiliki hubungan fungsional, sedangkan pola ruang meliputi peruntukan ruang untuk fungsi lindung dan fungsi budidaya (Muta'Ali, 2013).

Ruang sebagai wadah yang meliputi ruang darat, ruang laut dan ruang udara, termasuk ruang di dalam bumi sebagai satu kesatuan wilayah, tempat manusia dan makhluk lain hidup, melakukan kegiatan dan memelihara kelangsungan hidupnya. Kegiatan social ekonomi yang memiliki keterbatasan serta kesempatan ekonomi (*Economic Opportunities*) yang tidak sama. Ruang juga sering di maknai sebagai sebuah sumberdaya dan media pendukung peri kehidupan dalam ekosistem, sehingga setiap aktivitas penggunaan ruang dapat menimbulkan dampak positif maupun negative terhadap kegiatan lain (*externalities*), atau dengan kata lain ruang memiliki potensi untuk menimbulkan konflik antara kegiatan satu dengan kegiatan yang lain (Muta'Ali, 2013).

B. Tujuan Penataan Ruang

Sementara dalam UU Nomor 26 Tahun 2007 tujuan penataan ruang wilayah nasional adalah mewujudkan ruang wilayah nasional, yang aman nyaman produktif dan berkelanjutan belandaskan Wawasan Nusantara Dan Ketahanan Nasional dengan:

1. Terwujudnya keharmonisan antara lingkungan alam dan lingkungan buatan.
2. Terwujudnya keterpaduan dalam penggunaan sumberdaya alam dan sumberdaya buatan dengan memperhatikan sumberdaya manusia.
3. Terwujudnya fungsi ruang dan pencegahan dampak negative terhadap lingkungan akibat pemanfaatan ruang

Menurut Muta'Ali (2013), tujuan penataan ruang adalah sebagai berikut :

1. Untuk mencegah atau menghindari benturan – benturan kepentingan atau komplik antara sektor dan antar kepentingan dalam pembangunan masa kini dan masa yang akan datang.
2. Untuk menghindari terjadinya diskriminasi dalam pengelohan dan pemanfaatan sumber daya alam.
3. Untuk tercapainya optimalisasi pemanfaatan ruang yang memperhatikan daya dukung dan kesesuaian wilayah terhadap jenis pemanfaatannya.
4. Untuk terciptanya kemudahan pemanfaatan fasilitas dan pelayanan sosial ekonomi bagi segenap masyarakat maupun sektor.

5. Untuk terjadinya kesesuaian antara tuntunan kegiatan pembangunan disatu pihak dengan kemampuan wilayah dipihak lain baik secara langsung maupun tidak langsung.
6. Untuk dapat terciptanya interaksi fungsional yang optimal baik antara unit – unit wilayah maupun wilayah lainnya (keterkaitan dan ketergantungan antara wilayah).
7. Menjaga kelestarian dan kemampuan ruang / wilayah serta menjamin kesinambungan pembangunan diberbagai sektor.
8. Untuk dapat memberikan arahan bagi penyusunan program – program tahunan.
9. Agar dapat terjadinya kesesuaian sosial ekonomi akibat pemanfaatan ruang terhadap perkembangan ekonomi dan sosial yang sedang maupun mendatang.
10. Untuk dapat menciptakan kemudahan bagi masyarakat untuk berpartisipasi pada kegiatan – kegiatan produksi.

C. Definisi Pantai

Adalah sebuah bentuk geografis yang terdiri dari pasir, dan terdapat didaerah pesisir laut. Daerah pantai menjadi batas antara daratan dan perairan laut. Pantai juga merupakan bagian dari wilayah pesisir yang merupakan gabungan antara laut dan darat secara langsung.

D. Jenis Pantai

Semakin maraknya pembangunan ditepian air merupakan perjalanan sejarah yang panjang, yang menyebabkan pantai merupakan salah satu obyek wisata

utama baik skala internasional maupun nasional, yang merupakan salah satu penyebab sehingga wisatawan cenderung ke pantai yang indah yang ada di negara maju maupun sedang berkembang. Semakin berkembangnya kawasan pesisir pantai di Indonesia, maka di kepulauan Indonesia terdapat tiga jenis pantai, yaitu :

1. Pantai Paparan

Pantai paparan adalah pantai yang didasari dengan pengendapannya lebih dominan (pantai netral) cirinya adalah :

- a. Muara sungai mempunyai delta, artinya keruh mengandung lumpur dan terjadi sedimentasi.
- b. Pantai mempunyai kedalaman yang teratur (pantai) dan perubahan ke dalamannya juga teratur.
- c. Dataran pantainya sangat lebar dan dapat pula lebih dari 20 Km.

Di Indonesia jenis pantai paparan dapat dijumpai di daerah pantai timur Sumatera, pantai Utara Jawa, pantai Barat, pantai Selatan dan pantai timur Kalimantan serta pantai Selatan Irian Jaya.

2. Pantai Samudra

Pantai yang berhadapan langsung dengan samudera/ laut dalam dimana proses erosinya lebih dominan (sumbergense) dicirikan sebagai berikut:

- a. Muara sungai berada dalam teluk, delta tidak berkembang baik dan air jernih

- b. Dataran pantainya berbatasan, sempit dengan garis pantai yang umumnya lurus
- c. Kadalaman pantai kearah laut secara tiba-tiba.

Di Indonesia jenis pantai samudera, pantai Selatan Jawa, pantai Selatan dan pantai Utara Kepulauan Nusa Tenggara dan pulau Timur pantai Utara Irian Jaya, pantai Utara Seram, pantai Timur dan Pantai Barat Pulau Halmahera, dan pantai Utara Pulau Sulawesi

3. Pantai Pulau

Pantai pulau adalah yang mempunyai bentuk melingkar pulau tersebut dan dapat dibentuk oleh endapan sungai, batu gamping, endapan gunung api, atau batuan lainnya. Umumnya tipe pantai ini

E. Lanskap Pantai

Wilayah pantai merupakan badan air alami yang dilindungi oleh batuan atau pasir yang terbentuk oleh pemukulan dan pencucian ombak yang dikendalikan oleh angin (Simonds, 1983 dalam Sebastian 2014). Wilayah pantai dapat menjadi tempat tinggal bagi spesies amfibia dan organisme-organisme laut yang bersifat bentik (tinggal di permukaan atau dalam tanah). Bagi manusia, lanskap pantai dimanfaatkan untuk rekreasi, penelitian, dan edukasi. Masyarakat banyak memanfaatkan daerah pantai sebagai tempat tinggal (Molles, 2005 dalam Sebastian, 2009).

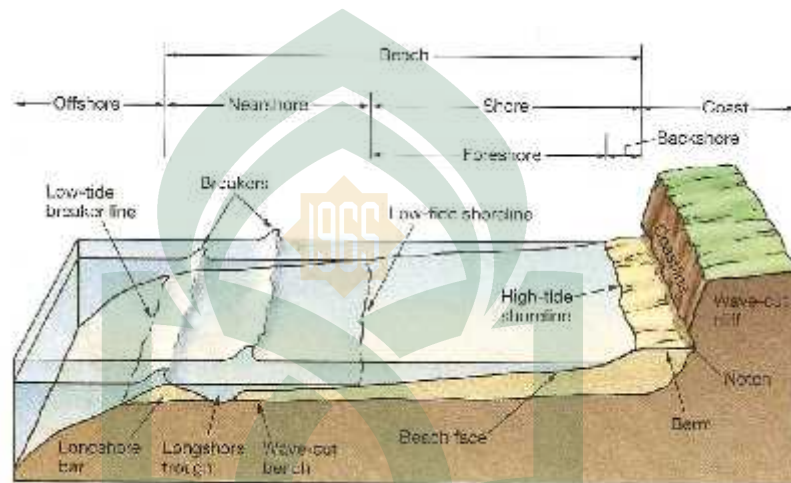
Secara umum, wilayah pesisir dapat dibagi menjadi beberapa zona menurut bentukan lahan dan terminologinya (Gambar 2). Shore adalah zona yang

terletak diantara surut terendah (low tide shoreline) dan muka daratan tertinggi yang terkena gelombang air laut. Coast/pesisir adalah permukaan daratan dari zona shore sampai ke daratan yang masih dipengaruhi lautan. Shore dibagi menjadi backshore dan foreshore. Backshore adalah zona yang terdapat di garis pasang tertinggi (high tide shoreline) dan hanya tertutupi oleh air saat ada badai. Foreshore adalah zona yang terbuka pada saat surut terendah dan tenggelam pada saat pasang tertinggi. Nearshore adalah permukaan laut dari pasang terendah sampai garis gelombang surut terendah (low tide breaker line). Offshore adalah zona di belakang garis gelombang surut terendah, zona yang cukup dalam sehingga gelombang air laut tidak mempengaruhi daratan di bawahnya. Beach/pantai adalah deposit dari area shore. Pantai merupakan bagian area pesisir yang dipengaruhi oleh gelombang air laut dari garis gelombang surut terendah hingga dasar dari coastal cliff. Area dari pantai yang berada diatas surut terendah sering disebut recreational beach (Thurman dan Trujillo Dalam Sebastian 2009).

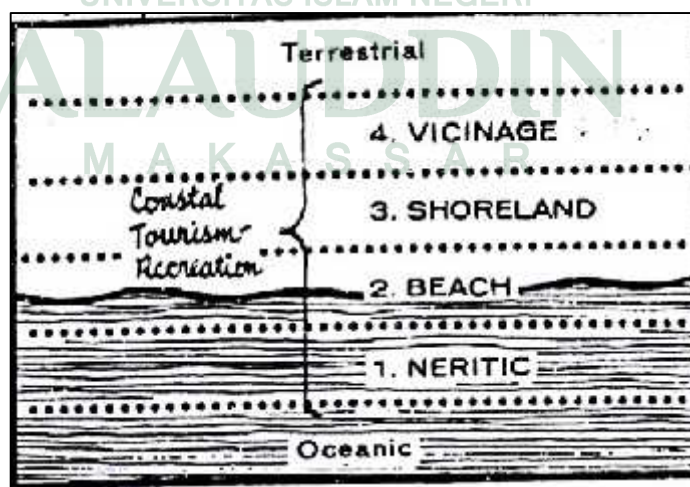
Sebagai tempat wisata atau rekreasi, lanskap pantai dapat dibagi zonasinya menjadi zona neritic, beach, shoreland, dan vicinage (Gambar 3). Zona neritic adalah zona laut yang terdekat dengan daratan. Zona ini sesuai untuk dimanfaatkan sebagai tempat berenang, memancing, berlayar, dan parkir kapal pesiar. Zona beach adalah zona dimana daratan dan air laut bertemu. Jika zona ini berpasir, maka zona ini tepat dimanfaatkan sebagai tempat rekreasi seperti bermain pasir, olahraga pantai, dan piknik. Zona shoreland adalah

zona di belakang beach yang dimanfaatkan sebagai tempat menginap dan fasilitas wisata lainnya. Zona vicinage adalah zona belakang pantai yang dimanfaatkan sebagai tempat bisnis wisata dan tempat tinggal (Gunn 1997, dalam Sebastian, 2009).

Gambar 1. Bentuk lahan dan terminologi dari wilayah pesisir



Gambar 2. Empat zona lanskap pantai yang potensial sebagai tempat wisata



F. Pengembangan Pantai sebagai Tempat Wisata

Wisata adalah aktivitas seseorang melakukan perjalanan dan tinggal di tempat diluar lingkungan mereka untuk memanfaatkan waktu luang atau tujuan lainnya (WTO (1991); UN Statistical Commision (1993), dalam Sebastian (2009)). Beberapa prinsip dasar dari wisata adalah:

1. Wisata mengkonsumsi sumberdaya dan menghasilkan limbah. Sumberdaya dapat berarti sumberdaya alam atau sumberdaya buatan manusia seperti budaya. Sumberdaya yang dimanfaatkan berupa sumberdaya milik publik (hutan, pesisir, atau gunung). Limbah yang dihasilkan dapat berupa limbah padat, cair, ataupun gas.
2. Wisata mempunyai kecenderungan untuk mengkonsumsi sumberdaya secara berlebihan (over-consume). Sumberdaya yang dimanfaatkan mempunyai ambang batas. Jika ambang batas dilewati, akan terjadi degradasi lingkungan.
3. Terdapat kompetisi antara tempat wisata yang satu dengan yang lain. Tempat wisata yang satu harus bersaing dengan tempat wisata yang lain agar dapat bertahan sebagai tempat wisata.
4. Wisata didominasi oleh satu sektor, yaitu ekonomi. Motif mendapatkan profit menjadi prioritas utama. Pemerintah dan lembaga lingkungan sering menghadapi kesulitan untuk menembus hal ini.

5. Wisata adalah industri yang melibatkan banyak pihak sehingga sulit untuk dikendalikan. Wisata melibatkan pemasok, produsen, agen pemerintahan, dan konsumen yang banyak jumlahnya. Hal ini membuat wisata sulit dikendalikan.
6. Wisatawan adalah konsumen yang ingin mengkonsumsi pengalaman wisata sebanyak-banyaknya. Turis tidak peduli pada relasi mereka dengan komunitas lain atau lingkungan di sekitarnya
7. Wisata adalah sebuah pertunjukan. Produk wisata dimanipulasi dan dikemas untuk memuaskan keinginan turis.
8. Wisata tidak mengekspor produknya, namun membawa wisatawan menikmati produk yang dihasilkan di tempatnya (in situ).

Produk-produk dan daya tarik yang dapat dikembangkan pada pariwisata di Indonesia adalah pariwisata bahari yang mencakup: wisata bisnis (business tourism), wisata pantai (seaside tourism), wisata budaya (cultural tourism), wisata pesiar (cruise tourism), wisata alam (eco tourism), dan wisata olahraga (sport tourism) (Euro Asia Management (1998), dalam Sebastian, 2009) Terdapat dua alasan pokok optimisme pengembangan pariwisata bahari di Indonesia, yaitu pertama, tingginya permintaan akan produk dan jasa wisata bahari oleh kalangan wisatawan mancanegara; dan kedua, wilayah pesisir dan laut Indonesia yang sangat luas dan keekaragaman dan sumberdaya hayati yang terkandung di dalamnya merupakan potensi pariwisata bahari yang tidak ternilai harganya. Salah satu objek wisata bahari yang berpotensi besar adalah wilayah pantai.

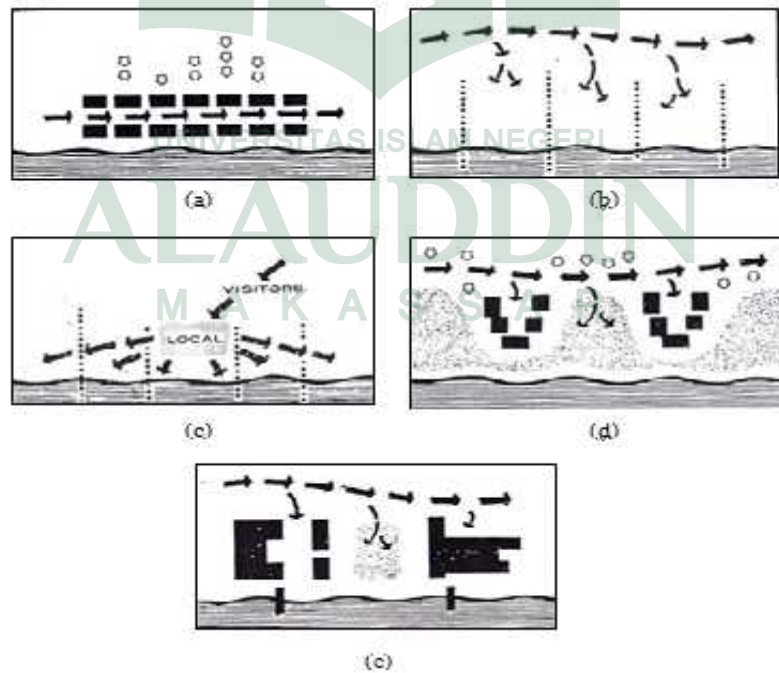
Umumnya, Indonesia mempunyai kondisi pantai yang indah dan alami. Wilayah pantai menawarkan jasa dalam bentuk panorama pantai yang indah; tempat pemandian yang bersih, serta tempat untuk melakukan kegiatan selancar air (surfing) (Dahuri,2004 dalam Sebastian, 2009).

Suatu lanskap pantai yang berkembang sebagai tempat wisata memiliki beberapa langkah pengembangan spasial sebagai berikut (Gunn, 1997 dalam Sebastian, 2009):

1. Traditional coastal development. Pada tahap ini, pembangunan jalan dan perumahan terlalu dekat dengan zona garis pantai sehingga sumber daya pantai tidak termanfaatkan dengan baik. Pola ini juga bersifat menghalangi pemandangan laut dari daerah yang lebih tinggi (Gambar 4a).
2. Desirable coastal plan. Pada tahap ini, perencanaan wisata dinilai lebih bijak. Penempatan jalan berada di belakang daerah pengembangan (Gambar 4b).
3. Tourist access through a city. Pada tahap ini, wisatawan mulai berkunjung ke pantai dan beberapa fasilitas mulai dibangun oleh penduduk lokal. Perlu diperhatikan bahwa, pembangunan yang dilaksanakan harus direncanakan dengan mempertimbangkan laut sebagai sumber daya utama (waterfront uses) (Gambar 4c).

4. Building envelopes. Pada tahap ini, konstruksi bangunan dibangun di sepanjang garis pantai. Pembangunan ini memerlukan pengelolaan berupa perlindungan terhadap daerah pantai. Pola pembangunan ini menghalangi pemandangan laut dari daerah yang lebih tinggi, hal ini dikarenakan pembangunan ini lebih condong ke arah pengembangan aspek ekonomi (Gambar 4d).
5. Industrial waterfront tourism. Pada tahap ini, pembangunan sepanjang garis pantai merupakan industri waterfront untuk menarik turis dan berbagai kegiatan bisnis lainnya. Pembangunan memerlukan perencanaan yang teliti dan pengelolaan yang intensif (Gambar 4e).

Gambar 3. Langkah pengembangan spasial pantai wisata



G. Pengelolaan Lanskap Pantai Berkelanjutan

Menurut Wheeler (2004), yang menyatakan theory tentang Sustainability planning secara umum

“ the concept of sustainable development relies on a number of underlying themes that help determine its agenda . as we have seen these view points arise from the environmental movement and the small planet consciousness of of the late 1960s and early 1970s, and also from the much longer term reactions to the modernist perspectives of the mid-twentieth century and the Cartesian mind-set that gained sway during the enlightenment “ (Wheeler, 2004).

Pengelolaan (manajemen) lanskap adalah kegiatan yang bertujuan untuk memulihkan, melindungi, dan memelihara segala elemen dalam lanskap yang lebih terfokus dengan perencanaan jangka panjang dan peraturan, organisasi tenaga kerja, dan peralatan, untuk mencapai pemeliharaan yang efektif (Wright,1982 dalam Sebastian 2009). Pengelolaan lanskap merupakan sebuah proses yang terdiri penetapan tujuan pengelolaan, penyusunan rencana operasional pengelolaan/pemeliharaan, pelaksanaan program pengelolaan, pemantauan pekerjaan pengelolaan, evaluasi, dan penyusunan ulang perencanaan pengelolaan jika diperlukan. Dalam mempersiapkan suatu rencana pengelolaan lanskap, diperlukan proses survey dan perekaman data mengenai kondisi lanskap saat ini kemudian merumuskan kebutuhan lanskap (Parker dan Bryan, 1989 dalam Sebastian 2009).

Setiap pengelolaan, termasuk pengelolaan lanskap pesisir, memerlukan indikator kinerja. Indikator kinerja digunakan sebagai tolok ukur, apakah segenap kebijakan program pengelolaan sesuai dengan tujuan, atau menyimpang. Tujuan pengelolaan lanskap pesisir pantai adalah untuk mencapai kondisi pemanfaatan sumber daya hayati secara berkelanjutan (sustainable) (Dahuri, 2003 dalam Sebastian 2009). Dalam rencana pengelolaan lanskap, diperlukan perencanaan penggunaan lahan. Perencanaan penggunaan lahan meliputi tata ruang area preservasi, konservasi, dan pengembangan. Area pengembangan dapat dimanfaatkan sebagai tempat rekreasi dan pemukiman (Simonds, 1978). Area pengembangan di wilayah pesisir dapat dimanfaatkan sebagai sektor rekreasi/wisata, pelayaran, perikanan, dan pertambangan (Dahuri, Rais, Ginting, dan Sitepu, 1996 dalam Sebastian 2009).

1. Pantai Wisata

Pantai wisata yang berkelanjutan merupakan salah satu upaya secara terprogram untuk mencapai tujuan yang dapat mengharmoniskan dan mengoptimalkan antara kepentingan untuk memelihara lingkungan, keterlibatan masyarakat, dan pembangunan ekonomi. Untuk mencapai pantai wisata yang berkelanjutan dibutuhkan suatu pengelolaan wilayah pesisir yang terpadu. Keterpaduan yang dimaksud adalah pendekatan pengelolaan yang melibatkan bidang ilmu (ekologi, ekonomi, dan sosiologi) dan keterkaitannya dengan koordinasi, wewenang, dan tanggung jawab instansi pemerintah (aspek legal) (Dahuri, 1996 dalam Sebastian, 2009).

Pemanfaatan pantai sebagai tempat wisata dapat menimbulkan berbagai dampak, baik negatif maupun positif. Mason (2003), menyebutkan dampak yang dapat ditimbulkan dalam suatu kegiatan wisata:

a. Dampak positif

- 1) wisata dapat memberi pengertian kepada seseorang bahwa dirinya harus melindungi lingkungan, lanskap, atau habitat satwa liar
- 2) wisata dapat membangun kestabilan dari taman nasional atau suaka margasatwa
- 3) wisata dapat membangun preservasi dari monumen/bangunan bersejarah
- 4) wisata dapat memberikan pendapatan ekonomi dari tiket masuk

b. Dampak negatif:

- 1) wisatawan sering membuang sampah sembarangan
- 2) wisata dapat berkontribusi pada kemacetan karena terlalu banyak orang (overcrowding)
- 3) wisata dapat menjadi penyebab polusi di lingkungan perairan dan pantai
- 4) wisata dapat menyebabkan erosi karena injakan turis
- 5) wisata dapat membuat hilangnya good view karena pembangunan bangunan yang tidak harmonis dengan arsitektur vernacular sekitarnya

- 6) wisata dapat membuat kerusakan atau gangguan pada habitat satwa liar.

Kebanyakan dari dampak negatif aktivitas wisata menyangkut kerusakan lingkungan. Dalam konsep pantai wisata yang berkelanjutan, aspek lingkungan merupakan bagian terpenting yang harus diperhatikan. Strategi pariwisata yang berhasil adalah terpenuhinya manfaat maksimal seiring preservasi lingkungan yang terlaksana dengan baik. Manfaat maksimal dari kegiatan pariwisata tersebut diindikasikan oleh adanya sejumlah kunjungan turis atau wisatawan baik dari luar maupun dalam negeri ke objek wisata dimaksud (Dahuri dalam Fathkussalam 2013).

Strategi pengembangan pariwisata bahari yang berkelanjutan meliputi upaya teknis dan non teknis. Upaya teknis yang perlu dilakukan antara lain: (1) pengembangan sarana dan prasarana wisata bahari; (2) peningkatan kualitas sumberdaya manusia di bidang pengembangan wisata bahari; (3) penyediaan sistem informasi pariwisata dan program promosi yang tepat. Dilain pihak, upaya-upaya non teknis yang berasal dari kebijakan pemerintah turut mempengaruhi daya tarik kegiatan wisata yang perlu dibenahi yaitu: (1) kebijakan dalam kemudahan mendapatkan visa bagi kunjungan wisata; (2) menetapkan pelabuhan sebagai pintu masuk wisata dan mengembangkannya sesuai standar internasional; dan (3)

menciptakan suasana aman dan nyaman sebagai iklim kondusif berlangsungnya kegiatan pariwisata.

Secara ekologis, terdapat 5 (lima) persyaratan agar pembangunan suatu wilayah ekosistem, termasuk pantai dan lautan, dapat berlangsung secara berkelanjutan, yaitu:

-) Perlu adanya keharmonisan ruang (spatial harmony) antara ruang untuk kehidupan manusia dan kegiatan pembangunan dengan ruang untuk kepentingan pelestarian lingkungan.
-) Tingkat/laju pemanfaatan sumberdaya dapat pulih (seperti sumberdaya perikanan dan hutan mangrove) tidak boleh melebihi kemampuan pulih (renewable capacity) dari sumberdaya tersebut dalam waktu tertentu.
-) Pada saat mengeksploitasi bahan tambang dan mineral (sumberdaya tidak dapat pulih) harus melaksanakan cara-cara yang tidak merusak lingkungan (tatanan dan fungsi ekosistem pesisir dan lautan), sehingga tidak mematikan kelayakan usaha sektor pembangunan lainnya.
-) Ketika membuang sampah ke lingkungan pesisir dan lautan, maka jenis limbah yang dibuang bukan yang bersifat B3 (Bahan Berbahaya Beracun), seperti logam berat dan pestisida. Tetapi jenis limbah yang dapat diuraikan di alam (biodegradable) termasuk limbah organik dan unsur hara.

) Manakala memodifikasi bentang alam pesisir dan lautan untuk membangun dermaga, pemecah gelombang, pelabuhan, hotel, anjungan minyak, marina, dan infrastruktur lainnya, maka harus menyesuaikan dengan karakteristik dan dinamika alamiah lingkungan pesisir dan lautan.

Dari aspek sosial, fungsi dasar suatu kota tercermin dari kehidupan sejarah dan kebudayaannya. Sejarah dan kebudayaan juga mempengaruhi sifat ke-masyarakatan suatu kota. Sebagian besar masyarakat melestarikan tempat-tempat bersejarah tertentu secara permanen dan melindungi dari perambahan perkembangan lahan yang tidak sesuai. Sistem kepercayaan dan sikap masyarakat terlihat di dalam jumlah dan kualitas kegiatan perkotaan dan fasilitas pelayanan di suatu kota. Fungsi sosiologi yang patut diperhatikan dalam suatu kota pantai adalah penggolongan penduduk, yaitu: umur, jenis kelamin, status perkawinan, tingkat pendidikan, latar belakang kesukuan, dan kategorisasi-kategorisasi lain yang disusun berdasarkan berbagai sensus atau survei (Branch, 1985).

Dimensi sosial dan ekonomi mempresentasikan permintaan (demand) manusia terhadap sumberdaya alam dan jasa-jasa lingkungan wilayah termaksud. Perwujudan langsung dimensi sosial dari pembangunan berkelanjutan tercermin dari hal-hal berikut. Pertama, investasi yang signifikan pada bidang pendidikan, kesehatan, dan pelatihan sumberdaya manusia. Kedua, mendorong terjadinya keadilan dalam distribusi pendapatan

masyarakat. Ketiga, adanya kebijakan dan program yang menciptakan kesetaraan gender. Keempat, terdapat dan berkembangnya partisipasi masyarakat dan akuntabilitas politik.

Dari aspek ekonomi, pengelolaan wilayah pesisir mensyaratkan bahwa manfaat (keuntungan) yang diperoleh dari kegiatan penggunaan suatu wilayah pesisir serta sumberdaya alamnya harus diprioritaskan untuk meningkatkan kesejahteraan penduduk sekitar kegiatan tersebut (Dahuri et al., 1996 dalam Sebastian 2009). Masyarakat pantai berupaya untuk memanfaatkan potensi letaknya, yaitu dalam hal menyediakan ruang dan akses untuk kegiatan industri dan komersial, menciptakan tempat-tempat pesiar, dan ruang-ruang lain yang memberikan pemandangan ke arah perairan. Fungsi ekonomi yang dijalankan di suatu kota

pantai adalah fungsi produktif, yaitu: pembuatan barang-barang yang menghasilkan keuntungan dan penyediaan berbagai pelayanan, penanaman modal, perpajakan, dan keseimbangan antara ekspor dan impor pada perdagangan kota.

Menurut Dahuri (2004) dalam Sebastian (2009), pembangunan berkelanjutan dari perspektif ekonomi adalah bagaimana mengelola agar permintaan agregat (total demand) terhadap sumberdaya alam dan jasa-jasa lingkungan tersebut tidak melampaui kemampuan wilayah pesisir dan lautan untuk menyediakannya. Implikasinya adalah bahwa usaha peningkatan daya dukung lingkungan wilayah pesisir dan laut melalui

penerapan Iptek yang tepat dan benar. Pada saat yang sama mengendalikan permintaan agregat manusia akan sumberdaya alam dan jasa-jasa lingkungan pesisir laut melalui pengendalian jumlah penduduk, pengendalian (optimalisasi) tingkat konsumsi/pemanfaatan sumberdaya alam/kapita, mekanisme pasar dan kebijakan serta program pemerintah (government interventions) secara proposional.

Dari aspek legal, pengelolaan wilayah pesisir, yang mencakup wilayah pantai, mensyaratkan bahwa pengelolaan yang dijalankan memenuhi sistem peraturan dan perundang-undangan yang berwibawa dan konsisten. Pengelolaan yang dijalankan bersamaan dengan penanaman etika pembangunan berkelanjutan dari setiap warga dunia. Dari segi keragaman dan intensitas pembangunan, wilayah pesisir dan laut dapat dibagi menjadi lima zona pembangunan. Zona pertama adalah meliputi lahan pesisir (coastal land) sampai perairan laut sejauh 12 mil dari garis pantai. Sesuai dengan sifat biofisiknya, dalam zona ini dapat dikembangkan berbagai macam kegiatan pembangunan seperti pertanian pesisir, kehutanan, perikanan budidaya, marikultur, perikanan tangkap, pariwisata, kepelabuhanan dan perhubungan, pertambangan dan energi, industry maritim, dan lainnya. Zona kedua mencakup wilayah laut nusantara di luar 12 mil laut. Zona ketiga meliputi wilayah laut 12 mil sampai 200 mil ke arah laut lepas (batas terluar Zona Ekonomi Eksklusif). Zona keempat adalah wilayah laut bebas

(international seas), di luar ZEE. Zona kelima adalah wilayah gugusan pulau-pulau kecil.

2. Pantai Konservasi

Definisi pantai konservasi adalah pantai yang membatasi pembangunannya untuk melindungi ekosistem yang ada di dalamnya (Simonds, 1978). Ekosistem pesisir yang umumnya dikonservasi adalah ekosistem alami seperti (Dahuri et al.1996 dalam Sebastian 2009):

- a. Terumbu karang (coral reefs). Terumbu karang merupakan ekosistem khas daerah tropis. Terumbu terbentuk dari endapan masif terutama kalsium karbonat, yang dihasilkan oleh organism karang, alga berkapur, dan organism lainnya. Ekosistem terumbu karang mempunyai produktivitas organik yang tinggi oleh karena kemampuan terumbu menahan nutrient dalam sistem perairan. Oleh karena kemampuan tersebut dan variasi bentuk habitat terumbu, terumbu karang kaya akan keragaman spesiesnya. Ikan merupakan organisme terbanyak jumlahnya yang dapat ditemui di sebuah terumbu karang.
- b. Hutan mangrove. Hutan mangrove merupakan tipe hutan tropika yang khas tumbuh di sepanjang pantai atau muara sungai yang dipengaruhi oleh pasang surut air laut. Beberapa jenis pohon mangrove yang umum dijumpai di wilayah pesisir Indonesia adalah bakau (*Rhizophora sp.*), Api- api (*Avicennia sp.*), Pedada (*Sonneratia*

sp.) Tanjung (*Bruguiera* sp.), Nyirih (*Xylocarpus* sp.), Tengar (*Ceriops* sp.), dan Buta-butua (*Exocaria* sp.). Mangrove tumbuh optimal di wilayah pesisir yang memiliki muara sungai besar dan delta yang aliran airnya banyak mengandung lumpur. Hutan mangrove mempunyai arti penting bagi ekosistem perairan karena memberikan sumbangan bahan organik. Selain itu, perakaran mangrove yang kuat membuat hutan mangrove mampu meredam gelombang, menahan lumpur, melindungi erosi, bahkan angin taufan. Hutan mangrove juga merupakan daerah asuhan (nursery ground) dan pemijahan (spawning ground) bagi beberapa hewan perairan seperti udang, ikan, dan kerang-kerangan.

- c. Padang lamun (sea grass beds). Lamun (sea grass) adalah tumbuhan berbunga yang sudah sepenuhnya menyesuaikan diri untuk hidup terbenam di dalam laut. Lamun hidup di perairan dangkal agak berpasir. Lamun merupakan sumber makanan penting, tempat pembesaran, dan tempat berlindung bagi biota laut seperti krustasea, moluska, cacing, dan ikan. Selain itu, lamun juga berfungsi sebagai peredam arus dan mampu menstabilkan dasar yang lunak dengan sistem perakaran yang padat dan saling menyilang.

3. Pantai Preservasi

Definisi pantai preservasi adalah pantai yang mempunyai nilai ekologi tinggi yang sangat penting dan kritis untuk menunjang kehidupan

ekosistem sekitarnya. Pantai preservasi merupakan bagian darat dan laut yang vital untuk menunjang stabilitas dari air, tanah, dan udara, yang menunjang kehidupan organisme perairan (Simonds, 1978 dalam Sebastian 2009).

Bentuk wilayah pesisir eksisting merupakan hasil keseimbangan dinamis dari proses interaksi daratan, lautan, dan atmosfer. Kondisi oseanografi suatu pesisir dapat digambarkan oleh terjadinya beberapa fenomena alam. Fenomena- fenomena alam memberikan kekhasan karakteristik pada kawasan pesisir. Fenomena alam pesisir dan lautan yang menentukan kehidupan perairan di dalamnya adalah (Dahuri et al., 1996 dalam Sebastian 2009):

- J) Pasang surut muka air laut. Pasang surut air laut adalah proses naik turunnya muka laut secara hampir periodik karena gaya tarik benda-benda angkasa, terutama bulan dan matahari.
- J) Gelombang laut. Gelombang laut terbentuk karena adanya alih energi dari angin ke permukaan laut, atau pada saat-saat tertentu disebabkan oleh adanya gempa di dasar laut.
- J) Kecepatan arus. Gelombang yang datang dapat menimbulkan arus yang berpengaruh pada proses sedimentasi/abrasi. Pola dan kecepatan arus dapat terbentuk dari aktivitas pasang-surut, angin, dan perbedaan tekanan permukaan.

- J) Suhu dan salinitas. Suhu perairan dipengaruhi oleh radiasi matahari, posisi matahari, letak geografis, musim, kondisi awan, serta proses interaksi antara air dan udara. Salinitas. Salinitas secara umum dapat disebut sebagai jumlah kandungan garam dari suatu perairan. Suhu dan salinitas merupakan penentu nilai densitas air laut. Perbedaan densitas akan menentukan perbedaan tekanan air laut.
- J) Angin. Angin merupakan gerakan udara dari tempat bertekanan tinggi ke tempat bertekanan rendah. Angin adalah gaya penggerak dari aliran skala besar di lautan.
- J) Sedimentasi dan erosi. Dengan terjadinya proses erosi di suatu tempat berarti akan terjadi proses sedimentasi di tempat lain. Transportasi muatan sedimen akan mempengaruhi pada turbiditas residu badan air sehingga mengubah parameter kecerahan. Parameter kecerahan yang bernilai rendah berarti mengurangi penetrasi cahaya. Hal ini dapat mengganggu produktivitas primer dari beberapa ekosistem perairan yang mengerjakan proses fotosintesis.

H. Tipologi Pantai Dengan Pemanfaatannya

Tipologi pantai merupakan model analisis dalam menentukan tipe/bagian pantai terhadap bagian pantai yang akan dimanfaatkan sesuai dengan potensi yang ada pada kawasan pantai, terhadap keterkaitannya dengan peruntukan yang

lainnya. Peruntukan pada kawasan pantai dapat dilihat dari keterkaitan tipologi pantai dengan pemanfaatannya yaitu (Jufriadi, 2014):

1. Pantai dengan Tipe-A

Pantai dengan tipe –A pada umumnya dimanfaatkan untuk pembangunan pelabuhan dengan tambahan fasilitas-fasilitas pelayanan jasa dan perdagangan, pengembangan ekoturisme, yang sesuai seperti ski air, Memancing, Naik Perahu Layar/Motor, dan yang lainnya.

2. Pantai dengan Tipe-B

Pantai tipe –B pada umumnya dimanfaatkan Water From City, Kawasan industri, pemukiman, ekoturisme, dapat pula dimanfaatkan untuk pelabuhan, tetapi memerlukan dermaga yang panjang untuk menjangkau kedalaman laut yang cukup untuk kapal yang bertambat.

3. Pantai dengan Tipe-C

Pantai type- C pada umumnya dimanfaatkan untuk konservasi hutan bakau atau pantai, pengembangan ekoturisme peningkatan penjelajahan hutan konservasi melihat flora dan fauna.

4. Pantai dengan Tipe-D

Pantai tipe –D pada umunya dimanfaatkan untuk budi daya air payau, hutan rawa pantai, pengembangan ekoturisme, peningkatan penjelajahan hutan pantai, pengembangan permukiman dibelakang ekoturisme.

5. Pantai dengan Tipe-E

Pantai tipe –E pada umumnya dimanfaatkan untuk pelabuhan dengan rekayasa break water yang lebih panjang untuk membuat kolam pelabuhan yang lebih luas, pengembangan ekoturisme memancing selama, selancar angin.

Gambar 4. Beberapa gambar tipe pantai yang ada di Indonesia



I. Definisi Pariwisata

Periwisata merupakan konsep yang sangat multidimensional layaknya pengertian wisatawan. Tak bisa dihindari bahwa pengertian Pariwisata dipakai oleh praktisi dengan tujuan dan persepektif yang berbeda sesuai dengan tujuan yang ingin di capai sebagai contoh, beberapa ahli mendefinisikan pariwisata sebagai berikut:

“The activities of person traveling to and staying in place outside their usual environment for not more than one consecutive year for leisure, business and other purpose” (WTO dalam Gede dan Surya, 2009:45).

“Tourism is defined as interrelated system that includes tourist and the associated services that are provided and utilized (facilities, attractions, transportation, and accommodation) to aid in their movement” (Fennel dalam Pitana, 2009)

Definisi Pariwisata memang tidak dapat persis sama di antara para ahli, hal yang memang jamak terjadi dalam dunia akademik, sebagaimana juga bias di temui pada berbagai disiplin ilmu lain.

Meskipun ada variasi batasan, ada beberapa komponen pokok yang secara umum di sepakati di dalam batasan pariwisata, yaitu sebagai berikut:

1. Traveler, Yaitu orang yang melakukan perjalanan atau lebih lokalitas.
2. Visitor, yaitu orang yang melakukan perjalanan ke daerah yang bukan merupakan tempat tinggalnya, kurang dari 12 bulan dan tujuan perjalanannya bukanlah untuk terlibat dalam kegiatan mencari nafkah, pendapatan, atau kehidupan di tempat tujuan.
3. Tourist, yaitu bagian dari visitor yang menghabiskan waktu paling tidak satu malam (24 jam) di daerah yang dikunjungi (WTO dalam Gede, 2009)

Semua definisi yang dikemukakan selalu mengandung beberapa unsur pokok yaitu:

1. Adanya unsure Travel (perjalanan), Yaitu Pergerakan manusia dari satu tempat ke tempat lain
2. Adanya unsur tinggal sementara ditempat yang bukan merupakan tempat tinggal biasanya dan
3. Tujuan utama dari pergerakan manusia tersebut bukan untuk mencari penghidupan/pekerjaan di tempat yang dituju.

J. Peranan Komponen Rekreasi sebagai Penunjang Kepariwisataan

Peranan fasilitas dari komponen penawaran rekreasi akan menentukan sejauh mana dukungannya terhadap obyek wisata dalam pengembangan kepariwisataan. Untuk mengetahui dukungan fasilitas apa saja terhadap obyek wisata diperlukan jaringan pergerakan yang berupa infrastruktur beserta rute dan moda transportasi dalam menghubungkan fasilitas pelengkap dan akomodasi yang tersedia.

1. Atraksi Wisata

Atraksi yang diperlihatkan merupakan daya tarik utama mengapa seseorang datang berkunjung ke suatu tempat. Oleh karena itu keaslian dari atraksi wisata yang disuguhkan haruslah diperhatikan sehingga hanya di tempat tersebut wisatawan dapat melihat dan menyaksikan obyek dan atraksi tersebut. Di Indonesia banyak terdapat tempat yang dijadikan atraksi wisata, misalnya kesenian rakyat tradisional, upacara adat, dan sebagainya. Atraksi wisata berpotensi sebagai daya tarik wisata (Made Sukarsa dalam Tahir 2005). Kekhasannya suatu atraksi menyebabkan wisatawan mengunjungi obyek

wisata (Tahir 2005). Atraksi merupakan salah satu penyebab pertumbuhan, jadi atraksi merupakan hal yang dapat menarik pengunjung ke sebuah obyek wisata, artinya pembangunan cenderung menjadi prioritas untuk dikembangkan terlebih dahulu.

Untuk mencapai hasil tersebut, perlu diperhatikan bahwa atraksi wisata yang baik adalah:

- Kegiatan dan obyek yang merupakan atraksi itu sendiri harus dalam keadaan baik. Atraksi yang berupa warisan budaya harus dalam kondisi bagus terlebih dahulu sebelum diperlihatkan pada wisatawan, atraksi yang sudah dibenahi harus dipelihara baik-baik.
- Karena atraksi wisata itu harus disajikan kepada wisatawan, maka cara penyajiannya harus tepat dengan mengatur perspektif ruang, perspektif waktu dan perspektif sosial budaya.
- Keadaan di tempat atraksi harus dapat menahan wisatawan cukup lama. Dengan asumsi bahwa akan semakin besar keuntungan yang diharapkan dari kehadiran mereka. Wisatawan juga akan tahan tinggal lebih lama bila di tempat obyek wisata lingkungan bagus, fasilitas pendukung yang cukup di dalam obyek wisata.
- Kesan yang diperoleh wisatawan waktu menyaksikan atraksi wisata harus diupayakan bertahan selama mungkin. Caranya dengan mengikatkan kesan itu pada obyek yang tidak cepat rusak dan dapat dibawa pulang (Sukadijo dalam Tahir 2005).

Obyek wisata dapat berupa alami dan hasil budaya suatu bangsa yang dapat dilihat :

- Yang berasal dari alam yaitu iklim, pemandangan alam, cagar alam flora dan fauna.
- Yang merupakan hasil kebudayaan suatu bangsa dapat berupa; monumen, bangunan peninggalan sejarah masa lalu, museum, tempat ibadah, musik nyanyian rakyat, tarian, bahasa, perayaan tradisional, upacara adat. (Pearce, dalam Tahir 2005).

2. Akomodasi

Cooper menyatakan bahwa akomodasi merupakan salah satu komponen produk wisata yang penting serta merupakan kebutuhan dasar bagi wisatawan selama mereka berada di daerah tujuan wisata. Fasilitas akomodasi adalah tempat menginap, makan/minum orang yang melakukan perjalanan. Dalam arti luas akomodasi dalam pariwisata sering diartikan sebagai hotel, restoran, tetapi ada juga yang lebih sempit yaitu sebagai Hotel dan berarti penginapan .

3. Transportasi

Peranan transportasi dalam pariwisata sangat penting. Tanpa transportasi sulit bagi wisatawan untuk melakukan perjalanan. Transportasi wisata pada hakekatnya adalah jasa untuk memindahkan wisatawan dari satu tempat ke tempat yang lain. Transportasi yang digunakan untuk memindahkan wisatawan tersebut dapat berupa model angkutan, route angkutan. Oleh sebab itu sarana transportasi umum sangat berpengaruh terhadap pengembangan

pariwisata. Suatu obyek wisata kurang mempunyai daya tarik jika tidak ditunjang oleh sarana transportasi umum untuk mencapainya. Oleh karena itu kemudahan untuk mencapai suatu obyek, dengan tersedianya sarana transportasi umum akan menguntungkan banyak orang. Faktor yang mempengaruhi pada transportasi agar berfungsi dengan baik adalah ; kondisi perjalanan dan menghemat waktu (Christie Mill, Yohanes, 2010).

Kondisi perjalanan berhubungan erat dengan kenyamanan bagi wisatawan seperti fasilitas jalan dan fasilitas angkutannya itu sendiri, sedangkan menghemat waktu artinya semakin singkat waktu perjalanan ke tempat tujuan akan semakin baik.

4. Infrastruktur

Masalah yang menghambat pengembangan pariwisata di Indonesia, sebenarnya tidak semata-mata terletak dari pembangunan fisik. Memang pariwisata erat hubungannya dengan bidang lain diantaranya prasarana perhubungan. Semakin meluas dan meningkatnya kualitas jaringan jalan, maka semakin meningkat pula jumlah dan frekuensi orang melakukan perjalanan wisata hal ini menunjukkan akan semakin meningkatkan aksesibilitas suatu wilayah (Spillane dalam Tahir 2005). Infrastruktur atau prasarana yang mendukung kelengkapan suatu obyek wisata untuk melayani kebutuhan wisatawan dalam menikmati perjalanan wisatanya (Gamal Suwanto dalam Tahir 2005). Yang termasuk dengan infrastruktur adalah

instalasi air bersih, instalasi air kotor, instalasi listrik, jalan raya, pelabuhan laut, pelabuhan udara, stasiun kereta api.

5. Fasilitas pendukung

Ketersediaan fasilitas pendukung, baik di dalam maupun di luar obyek wisata akan mempengaruhi kedatangan wisatawan. Fasilitas pendukung tersebut bukan merupakan daya tarik utama dalam kepariwisataan, tetapi kehadirannya diperlukan bila hendak mengembangkan suatu daerah. Ketersediaan fasilitas pendukung tersebut seharusnya berdekatan dengan obyek wisata. Yang termasuk didalamnya adalah Bank, Apotik, Rumah Sakit, Pusat perbelanjaan, Restoran, Toko souvenir

K. Pengertian Rekreasi

Rekreasi merupakan suatu bentuk kegiatan yang khas sebagai salah satu sikap (attitude) ataupun sebagai suatu pendapat yang dianut terhadap suatu cara hidup yang khas. Rekreasi dapat dirasakan sebagai suatu bentuk pengalaman. Rekreasi dapat juga diartikan sebagai spirit hidup sehingga dapat dihubungkan dengan atau dianggap sebagai suatu pernyataan jiwa, bahkan beberapa orang dari kalangan pendidikan melihat rekreasi sebagai suatu cara atau metode sekaligus proses pendidikan.

Dalam rekreasi terdapat elemen-elemen permainan sehingga orang-orang yang sedang berekreasi dikatakan mereka sedang bermain. Elemen bermain ini dibedakan untuk anak-anak, orang muda, serta orang dewasa. Adapun ciri-ciri rekreasi (Tahir 2005) adalah sebagai berikut:

1. Rekreasi adalah suatu aktivitas, kegiatan tersebut bersifat fisik, mental, maupun emosional. Rekreasi menghendaki aktivitas dan tidak selalu bersifat non-aktif.
2. Aktivitas rekreasi tidak mempunyai bentuk dan macam tertentu; semua kegiatan yang dapat dilakukan oleh manusia dapat dijadikan aktivitas rekreasi asal dilakukan dalam waktu senggang dan memenuhi tujuan dan maksud-maksud positif daripada rekreasi.
3. Rekreasi dilakukan karena terdorong oleh keinginan atau mempunyai motif-motif tersebut sekaligus memilih gerakan atau bentuk dan macam aktivitas yang hendak dilakukan.
4. Rekreasi hanya dilakukan pada waktu senggang (leisure time), ini berarti bahwa semua kegiatan yang tidak dilakukan dalam waktu senggang tersebut tidak dapat digolongkan sebagai kegiatan rekreasi.
5. Rekreasi dilakukan secara bebas dari segala bentuk dan macam paksaan; hal ini adalah penting bagi sifat kegiatan rekreasi sebagai outlet for the creative powers (Butler) dan sebagai sarana untuk menyatakan diri secara bebas.
6. Rekreasi bersifat universal; rekreasi hingga batas-batas tertentu telah merupakan bagian daripada kehidupan manusia, dari semua bangsa, dan tidak terbatas oleh umur, jenis kelamin, pangkat dan kedudukan sosial.
7. Rekreasi dilakukan selalu secara sungguh-sungguh dan mempunyai maksud-maksud tertentu; Kesungguhan merupakan syarat mutlak untuk mendapatkan kepuasan dan kesenangan. Rekreasi adalah fleksibel; berarti bahwa rekreasi

tidak dibatasi oleh tempat (indoor recreation dan outdoor recreation), tetapi dapat dilakukan di mana saja sesuai bentuk dan macam kegiatan rekreasi dapat dilakukan. Selanjutnya rekreasi dapat juga dilakukan oleh perorangan maupun oleh kelompok orang. Rekreasi tidak dibatasi oleh kemampuan seseorang, baik orang miskin maupun kaya dapat menikmatinya. Rekreasi tidak dibatasi oleh fasilitas-fasilitas atau oleh alat-alat tertentu, tetapi rekreasi dapat dilakukan dengan alat-alat sederhana maupun dengan alat-alat baru yang lebih modern.

L. Kegunaan Rekreasi

Rekreasi merupakan salah satu kebutuhan fundamental manusia, melalui rekreasi orang dapat menjumpai, mengalami, dan menikmati kebahagiaan hidup . Adapun beberapa kegunaan rekreasi yang dihubungkan dengan berbagai aspek kehidupan masyarakat, diantaranya:

1. Rekreasi dan kesehatan, Rekreasi dapat menambah dan memelihara kesegaran dan kesehatan jasmani setiap individu. Bahkan beberapa bentuk kegiatan rekreasi tertentu dapat menambah stabilitas perkembangan fisik yang bersifat kreatif.
2. Rekreasi dan kesehatan mental, Rekreasi dapat membina sikap hidup sehat dan membahagiakan; rekreasi juga dapat menyediakan kemungkinan-kemungkinan untuk menyalurkan tenaga fisik dan daya pikiran yang kurang dimanfaatkan dalam kehidupan sehari-hari. Selain itu, rekreasi khususnya

musik, kesenian, dan pekerjaan tangan tepat sekali untuk memperbaiki atau merehabilitir harga diri seseorang.

3. Rekreasi dan character building, Rekreasi dapat mengembangkan sifat-sifat manusia, dan sangat mempengaruhi perkembangan kehidupan seseorang. Rekreasi menyediakan kemungkinankemungkinan untuk dapat menyatakan dan mewujudkan cita-cita sportmanship, membina kerja sama dan menghargai hak-hak orang lain.
4. Rekreasi dan pencegahan kriminalitas, Rekreasi dapat digunakan untuk mencegah terjadinya kejahatan serta kenakalan anak-anak atau remaja. Dalam hal ini rekreasi bukan merupakan usaha untuk menghilangkan kejadian-kejadian tersebut tetapi berguna untuk menyalurkan ambisi dan kehausan akan aktivitas anak-anak dan remaja ke arah yang lebih berguna.
5. Rekreasi dan moral, Manusia membutuhkan inspirasi. Pada saat orang merasakan dirinya kurang tenang, kurang percaya diri, menghadapi banyak tekanan hidup, maka melalui rekreasi dapat menimbulkan semangat hidup kembali.
6. Rekreasi dan moral, Segala sesuatu yang diselenggarakan dan diusahakan di bidang rekreasi untuk tujuan-tujuan kemajuan tersebut, meskipun membutuhkan banyak modal, tidak akan terbuang bahkan merupakan suatu capital investment yang sangat berharga.

M. Tujuan Kawasan Rekreasi

Tujuan kawasan rekreasi ini membahas tentang pengertian kawasan rekreasi, maksud dan tujuan rekreasi, jenis rekreasi, komponen rekreasi, pelaku, serta aktivitas di kawasan rekreasi.

1. Pengertian Kawasan Rekreasi

Kata rekreasi berasal dari bahasa Inggris, yaitu recreation yang berarti hiburan. Rekreasi berdasarkan kamus besar bahasa Indonesia memiliki arti penyegaran kembali badan dan pikiran; sesuatu yang menggembarakan hati dan menyegarkan seperti hiburan, piknik, dan sebagainya. Rekreasi adalah kegiatan aktif atau positif yang dilakukan dengan bebas dan kreatif dalam waktu senggang sebagai selingan pekerjaan sehari-hari sesuai dengan bakat dan kegemarannya (Fandelli dalam ,2010). Menurut Keputusan Menteri Pariwisata, Pos dan Telekomunikasi, tempat rekreasi adalah sesuatu usaha yang menyediakan tempat dan berbagai jenis fasilitas untuk memberikan kesegaran jasmani dan rohani yang mengandung unsur hiburan, pendidikan dan kebudayaan sebagai usaha pokok di suatu kawasan tertentu dan dapat dilengkapi dengan penyediaan jasa layanan makanan dan minuman.

Sedangkan sistem dalam suatu kawasan rekreasi sendiri merupakan perpaduan sub-sub sistem yang terdiri atas:

- a. Sumber daya alam (natural resources), yaitu hubungan timbal balik antara unsur-unsur tanah, air, flora dan fauna.

- b. Manusia (people), beserta komponen yang bervariasi: usia, pekerjaan, tingkat pendapatan dan pendidikan.
- c. Transportasi, merupakan penghubung antara kedua sub sistem di atas sehingga terjadi suatu kegiatan yang rekreatif.

Berdasarkan beberapa pemahaman di atas, maka kawasan rekreasi dapat diartikan sebagai tempat/ daerah yang disediakan untuk memberikan hiburan bagi setiap orang yang datang/ berkunjung. Hiburan tersebut dapat berupa panorama alam setempat, budaya maupun sarana dan prasarana yang ada dan dikelola oleh manusia menjadi suatu tempat yang bertujuan untuk mencari kesenangan yang ditujukan bagi kepuasan bathin manusia.

2. Maksud dan Tujuan Rekreasi

Maksud manusia melakukan rekreasi adalah untuk membantu pertumbuhan, kelancaran, gerak, dan koordinasi tubuh melalui kegiatan-kegiatan olahraga, membentuk rasa cinta antar diri dan sesama, bersifat santai dan kekeluargaan, membentuk rasa cinta pada lingkungan dan alam seperti mendaki gunung, menyusuri sungai, arung jeram, dan lain-lain.

Tujuan manusia melakukan rekreasi adalah:

- a. Individu; keinginan untuk memulihkan dan meningkatkan kesegaran badan, pikiran, menghindarkan diri dari aktivitas rutin serta mendapatkan kepuasan dan kesenangan.

- b. Kelompok; menciptakan dan membina hubungan dan kontak sosial dengan manusia lain, dapat mengenal dan meningkatkan kecintaan pada lingkungan dan menjaga kelestarian.

3. Jenis Rekreasi

Jenis rekreasi dapat dibedakan menjadi 3 (tiga) kelompok, yaitu:

- a. Berdasarkan kegiatan yang terjadi, rekreasi terbagi atas dua kategori, yaitu:
 - Rekreasi aktif, adalah rekreasi yang dilakukan secara langsung oleh individu. Rekreasi ini mengutamakan keterampilan atau sekedar hobi, misalnya berenang, jogging, dan sebagainya.
 - Rekreasi pasif, adalah rekreasi yang dilakukan tanpa memerlukan banyak energy ataupun keterampilan fisik, misalnya menonton pertunjukan seni, menikmati panorama alam, dan sebagainya.
- b. Berdasarkan tempat berlangsungnya kegiatan, rekreasi dapat dibedakan menjadi 3 (tiga) wilayah, yaitu:
 - Rekreasi darat, adalah rekreasi yang terdapat di darat, termasuk wisata pemandangan
 - Rekreasi air, adalah semua rekreasi yang dilakukan di dalam atau di atas air.
 - Rekreasi udara, adalah rekreasi yang dilakukan di udara bebas dengan bantuan alat.

c. Berdasarkan aktivitasnya, rekreasi terbagi atas:

- Rekreasi fisik, adalah rekreasi yang banyak menggunakan tenaga fisik dalam aktivitasnya.
- Luar ruangan, berupa kegiatan perorangan atau kegiatan terorganisir seperti olahraga lapangan.
- Dalam ruangan, berupa olahraga voli indoor, bola basket indoor, dan sebagainya.
- Rekreasi sosial, adalah rekreasi yang melibatkan interaksi sosial sebagai aktivitas utama.
- Dalam ruangan, merupakan kegiatan rekreasi yang membutuhkan partisipasi (piknik, dansa) atau hanya sebagai penonton (pertandingan olahraga, menonton, mendengarkan musik, dan sebagainya).
- Luar ruangan, merupakan kegiatan rekreasi yang membutuhkan partisipasi (pertemuan, bazaar) atau hanya sebagai penonton (pertandingan olahraga, menonton film/ drama/ televisi, dan sebagainya).
- Rekreasi pengamatan, adalah rekreasi yang meliputi kegiatan budaya, pendidikan kreatifitas, dan estetis.
- Rekreasi alam, adalah rekreasi yang memanfaatkan potensi alam seperti air, pohon, pemandangan atau marga satwa dalam kegiatannya seperti lintas alam, panjat tebing, dan sebagainya.

4. Komponen Rekreasi

Komponen rekreasi jika ditinjau dari elemen-elemen pembentuknya terdiriatas:

- a. Komponen fisik alami (natural component). Merupakan komponen fisik yang berupa sumber daya alam, diantaranya:
 - Daratan, berupa daratan rendah (sawah, pantai) maupun daratn tinggi (gunung, hutan, pegunungan).
 - Perairan, berupa sungai, laut, danau, atau air terjun yang mempunyai kadar air potensial sebagai objek wisata.
 - Udara, yaitu dengan udara bersih dan sejuk merupakan pendukung keberadaan daya tarik kawasan suatu objek rekreasi.
 - Flora dan fauna, berbagai keragaman jenis vegetasi dan spesies hewan yang ada dan dapat dimanfaatkan potensinya sebagai pendukung daya tarik objek rekreasi.
- b. Komponen buatan (artificial component). Merupakan segala sesuatu buatan manusia yang bertujuan tertentu guna mendukung daya tarik suatu objek rekreasi, meliputi:
 - Rekreatif penuh, ditujukan untuk mendukung fungsi rekreatif, misalnya: arena permainan air, kolam renang, playground, dan sebagainya.

- Rekreatif fungsional, ditujukan untuk mendukung fungsi rekreatif dengan tujuan yang lebih spesifik, misalnya danau buatan, menara, jembatan, dan sebagainya.
- Rekreatif edukatif, bertujuan untuk mendidik dan menimba ilmu, misalnya pertunjukan seni, kebun tanaman langka, dan sebagainya.
- Rekreatif historis, bertujuan untuk mengembangkan nilai historis suatu elemen rekreasi sebagai daya tarik kawasan rekreasi, misalnya bangunan peninggalan sejarah.

5. Pelaku dan Aktivitas dalam Kawasan Rekreasi

a. Pelaku dalam Kawasan Rekreasi

- ❖ Pengunjung terdiri atas dua pengunjung umum dan pengunjung khusus.
- ❖ Pemerintah (Pengelola) merupakan orang atau badan hukum yang bertanggung jawab terhadap penyelenggaraan dan kelancaran suatu kawasan rekreasi, yang melaksanakan kegiatan tata laksana operasional pada kawasan tersebut.
- ❖ Masyarakat Sekitar, kehadiran masyarakat sekitar kawasan, umumnya dalam bentuk munculnya pedagang-pedagang kaki lima yang menjajakan berbagai barang kebutuhan pengunjung kawasan rekreasi. Kemudian adapula masyarakat sekitar yang melakukan aktivitas sehari-harinya di kawasan rekreasi misalnya adanya kapal nelayan

yang di tambatkan di tepi pantai yang masuk pada kawasan, atau aktivitas lain seperti menjemur ikan.

b. **Aktivitas dalam Kawasan Rekreasi**

- ❖ Aktivitas penerima, yaitu aktivitas dengan kegiatan utamanya menerima kunjungan wisatawan baik dari dalam maupun luar negeri.
- ❖ Aktivitas pengunjung, meliputi aktivitas yang dilakukan pengunjung dalam kawasan untuk melakukan aktivitas rekreasi.
- ❖ Aktivitas pengelola, meliputi aktivitas para pengelola kawasan rekreasi dalam mengelola dan melayani pengunjung yang datang ke kawasan rekreasi tersebut.
- ❖ Aktivitas penunjang, yaitu aktivitas yang menunjang terhadap aktivitas utama para pengunjung kawasan rekreasi atau aktivitas yang menunjang aktivitas rekreasi suatu kawasan.

N. Penataan Ruang Dalam Kajian Islam

Dalam pandangan Islam, manusia dianggap sebagai pemimpin (khalifah) dimana seorang manusia diciptakan harus mampu memimpin dunia, antara lain berarti bahwa manusia diberikan kekuasaan penuh dalam mengelola segala potensi alam yang dikaruniakan oleh Allah Swt. Tetapi dilain pihak manusia harus mampu menjaga kelestarian lingkungan berdasarkan pengelolaan yang baik dan didasari ajaran-ajaran yang terkandung dalam Alquran dan hadis. Di dalam Alquran Allah Swt., Memerintahkan kita untuk mengadakan perbaikan/

penataan terhadap bumi dan potensi alam yang dikaruniakan kepada manusia untuk dimanfaatkan bagi kehidupan manusia sebagaimana yang disebutkan dalam ayat berikut:

وَلَا تُطِيعُوا أَمْرَ الْمُسْرِفِينَ ۝ الَّذِينَ يَمْشُونَ عَلَى الْأَرْضِ بِغَيْرِ عِلْمٍ وَإِذَا سَألُوا بِحَيْثُ يَمْشُونَ قَالَ بَرَأءُ مَا يَشْكُرُونَ ۝

Terjemahnya:

“Dan janganlah kamu mentaati perintah orang-orang yang melewati batas, yang membuat kerusakan di muka bumi dan tidak mengadakan perbaikan “ (Q.S. Surah asy- Syu’ara’ : 151-152) “

Menurut Tafsir Al-Misbah Ayat diatas menjelaskan bahwa Islam sangat melarang menaati perintah orang yang melampaui batas, yang melakukan kerusakan di bumi dan tidak melakukan perbaikan, yang dijelaskan dalam kata *al-musrifin* di ambil dari kata *saraf*, yakni *pelampauan batas* yang ditujukan kepada kaum-kaum kafir. Jika dipahami demikian, maka perintah dan nasihat itu hanya untuk masyarakat umum, (Shihab, 2012).

Dengan kata lain pengrusakan tersebut bisa dalam bentuk *eksploitasi ruang* secara berlebihan dan tidak melakukan penataan ruang secara benar. Islam melarang menyianyikan potensi Yang telah diberikan Allah SWT. Sehingga jelaslah bahwa manusia diberikan kesempatan untuk memanfaatkan dan menata segala bentuk-bentuk kenikmatan yang dikaruniakan oleh Allah Swt, seperti halnya potensi Tepi Pantai yang bisa dimanfaatkan oleh manusia untuk berbagai kegiatan. (Qadhrawi dalam Tahopi, 2014)

Dalam Ayat Al-Qur'an yang lain dijelaskan bahwa Allah SWT telah menciptakan manusia dan binatang dari bumi atau tanah sebagai penata dan pemakmur- pemakmurnya, sebagaimana firman Allah SWT dalam penggalan ayat pada Q.S. Hud ayat 61 sebagai berikut:

هُوَ أَنْشَأَكُمْ مِنَ الْأَرْضِ وَاسْتَعْمَرَكُمْ فِيهَا

Terjemahnya:

“Dia telah menciptakan kamu dari bumi (tanah) dan menjadikan kamu pemakmurnya”. (Q.S. Hud : 61)

Menurut Tafsir Al-Misbah Ayat di atas menjelaskan kata *ansya'akum/Menciptakan kamu* mengandung makna mewujudkan mendidik dan mengembangkan. Objek kata ini biasanya adalah manusia dan binatang. Sedangkan kata *isti'mara* terambil dari kata *amara'* yang berarti *memakmurkan*. Kata tersebut dipahami sebagai antonim dari kata *khraab*, yakni kehancuran. Huruf *sin* dan *ta'* yang menyertai kata *istimara* ada yang memahaminya dengan arti *perintah* sehingga kata tersebut berarti Allah *memerintahkannya memakmurkan bumi*. Ibn Katsir memahaminya dalam arti menjadikan kamu pemakmur - pemakmurnya dan pengelola-pengelolanya (Penata/Perencananya). (Shihab, 2012).

Dalam hal ini sangat berkaitan dengan proses perencanaan, penataan, pengembangan dan pemanfaatan Kawasan Tepi Pantai Mattirotasi yang

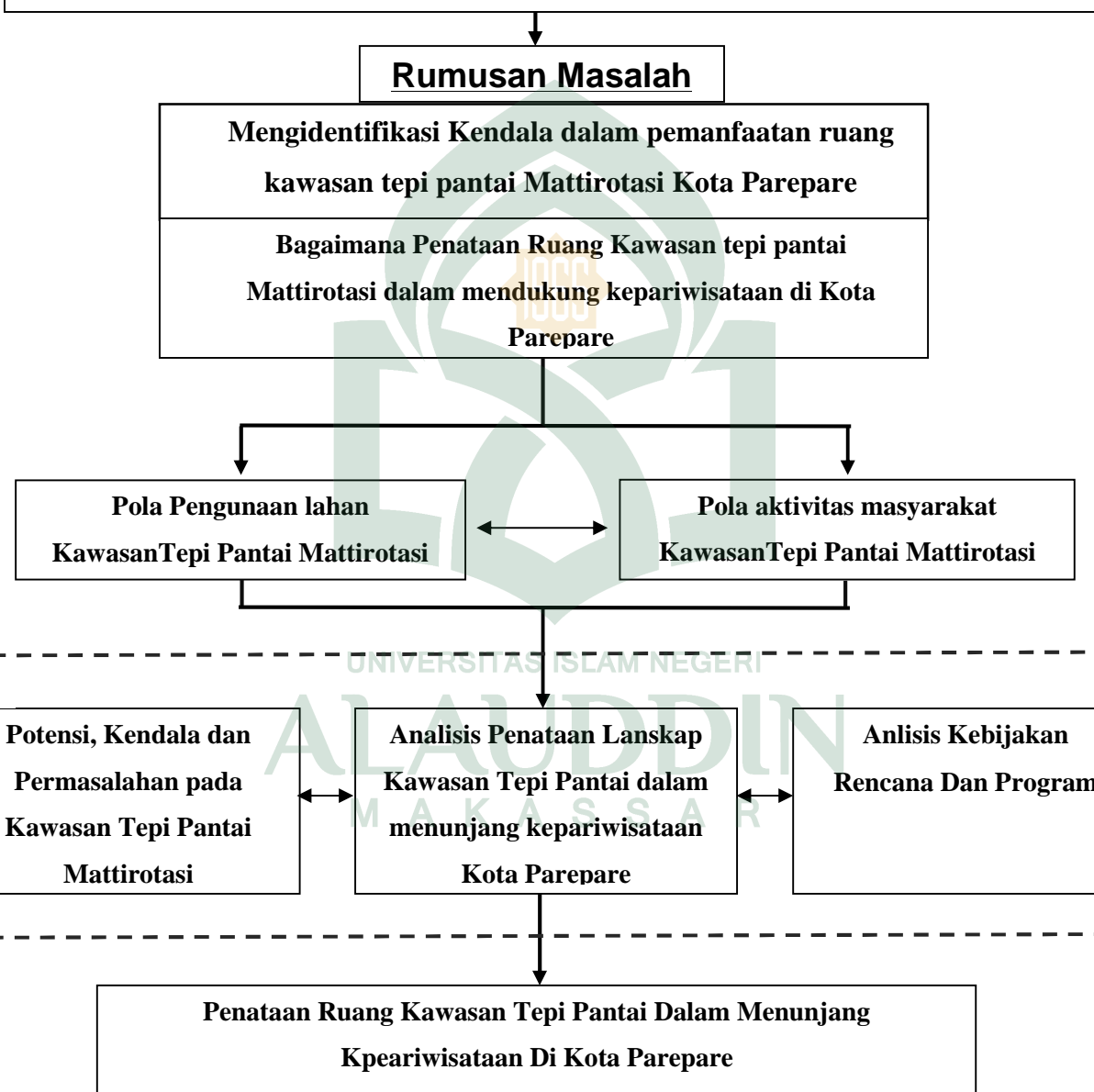
didalamnya telah melimpah ruah nikmat yang diberikan Allah sehingga harus diatur dan dimanfaatkan dengan baik untuk kelangsungan hidup dan kemakmuran serta kesejahteraan.



O. Kerangka Pikir Penelitian

1. Wilayah tepi pantai Mattirotasi yang memiliki potensi yang cukup baik.
2. Kegiatan masyarakat lokal yang kontradiktif dengan fungsi dan potensi kawasan
3. Pemerintah yang kurang tegas dalam penerapan aturan

Input



BAB III

METODE PENELITIAN

A. Jenis Penelitian

Dalam melakukan penelitian ini berdasarkan rumusan masalah, jenis penelitian ini bersifat *deskriptif kualitatif-kuantitatif* atau penelitian terapan yang di dalamnya mencakup penelitian survey, dimana penelitian dengan pendekatan kualitatif dalam penelitian ini yaitu penelitian non matematis dengan proses menghasilkan data-data dari hasil temuan berupa pengamatan survey. Adapun penelitian kuantitatif dalam penelitian ini yaitu jenis penelitian dengan menggunakan data-data substansi atau angka sebagai bahan perbandingan maupun bahan rujukan dalam menganalisis secara deskriptif.

Rancangan penelitian merupakan suatu strategi untuk mencapai tujuan penelitian yang telah ditetapkan dan berperan sebagai pedoman atau penuntun peneliti pada seluruh proses penelitian (Agung, 2004). Kedua metode tersebut digunakan untuk melaksanakan penelitian mengenai penataan ruang kawasan tepi pantai Mattirotasi (city tour) Kota Parepare.

B. Lokasi Dan Waktu Pelaksanaan Penelitian

Penelitian ini dilakukan pada kawasan pesisir/tepi pantai di Kecamatan Bacukiki Barat, Kota Parepare yang terletak pada Kawasan penelitian terdapat 4 (empat) kelurahan, yaitu Kelurahan Labukkang, Kelurahan Tiro Sompe Kelurahan Kampung Baru Dan Kelurahan Cappagalung . Adapun waktu yang

dibutuhkan dalam penelitian penataan ruang kawasan tepi pantai Mattirotasi dalam menjang kepariwisataan di Kota Parepare ini insya Allah dilakukan 6 bulan.

Penelitian ini dilakukan mulai tanggal 1 Oktober sampai tanggal 12 Maret 2017 Meliputi 3 Tahap, Yaitu Penelitian kepustakaan, penelitian lapangan (survey) dan penelitian instansional. Waktu penelitian bersifat dinamis dan dapat berubah sesuai dengan situasi dan kondisi eksternal maupun teknis penelitian.



1. Peta lokasi penelitian



C. Jenis Dan Sumber Data

Data yang diperoleh kaitannya dengan penelitian ini bersumber dari beberapa instansi terkait seperti Dinas Tata Ruang, Dinas Kelautan Dan Perikanan, Badan Perencanaan Pembangunan Daerah, dan Biro Pusat Statistik Kota Parepare, dengan jenis data sebagai berikut :

1. Jenis Data

- a. Data Kuantitatif, yaitu data yang berbentuk angka atau data numerik. Data yang dikumpulkan misalnya : data jumlah penduduk, luas wilayah, jumlah sarana dan prasarana wilayah penelitian, demografi dan lain sebagainya.
- b. Data kualitatif, yaitu data yang berbentuk bukan angka atau menjelaskan secara deskripsi tentang kondisi lokasi penelitian secara umum maupun secara rinci.

2. Sumber data

- a. Data primer diperoleh melalui observasi lapangan yaitu suatu teknik penyaringan data melalui pengamatan langsung pada objek penelitian. Survey ini dilakukan untuk mengetahui kondisi kualitatif objek studi. Jenis data yang dimaksud meliputi :
- b. Data sekunder dengan observasi pada instansi terkait dengan yaitu salah satu teknik penyaringan data melalui instansi terkait guna mengetahui data kuantitatif objek penelitian jenis data yang dimaksud meliputi :

Tabel 1. Jenis dan Sumber Data Yang diperlukan Dalam Penelitian

No	Jenis Data	Interpretasi data	Sumber data
1	Letak Geografis dan Administrasi Kawasan	Batas dan luas wilayah studi	Disbudpar Kota Parepare
2	Kondisi fisik wilayah studi	Topografi, kemiringan lereng, hidroceanografi, tutupan lahan, ekosistem pesisir	Dinas Tata Ruang/ Bappeda Kota Parepare/ Dinas Kelautan dan Perikanan
3	Demografi	Statistik penduduk, aktivitas dan budaya masyarakat	BPS/Disbudpar,wawancara
4	Potensi wisata	Daya tarik wisata, fasilitas/utilitas kawasan	Disbudpar, Observasi dan Pengamatan
5	Kebijakan	RTRW, RPJM	Dinas Tata Ruang, Bappeda,
6	Persepsi Masyarakat	Kendala dan masukan	wawancara

Sumber: Peneliti, 2016

D. Metode Pengumpulan Data

Untuk mendapatkan data yang dibutuhkan dalam penelitian ini, maka dilakukan dengan cara:

1. Studi observasi lapangan yaitu teknik pengumpulan data melalui pengamatan yang langsung pada objek yang menjadi sasaran penelitian untuk memahami kondisi dan potensi kawasan pesisir yang menjadi objek penelitian.

2. Pendataan instansional, yaitu salah satu teknik pengumpulan data melalui insatansi terkait guna mengetahui data kuantitatif dan kualitatif objek penelitian.
3. Kepustakaan (library research) adalah cara pengumpulan data dan informasi melalui literatur yang terkait dengan studi yang akan dilakukan.
4. Studi dokumentasi, untuk melengkapi data maka kita memerlukan informasi dari dokumentasi yang ada hubungannya dengan objek yang menjadi studi. Caranya yaitu dengan cara mengambil gambar, lefeat/brosur objek, dan dokumentasi foto.

E. Variabel Penelitian

Berdasarkan kajian teori yang telah dilakukan, diperoleh beberapa variable terpilih yang dapat mendukung proses penelitian. Selengkapnya dapat dilihat pada table di bawah ini:

Tabel 2. Variabel Penelitian

No	Variabel	Objek Yang Diamati (Indikator)
1	Masyarakat	<ul style="list-style-type: none">) Keinginan) Kebutuhan) Kendala) Permasalahan) Peluang Pengembangan (potensi)) Kesempatan

2	Pemerintah) Rencana Tata Ruang Wilayah) Rencana Pembangunan Jangka Menengah) Program Pembangunan) Penegasan Aturan
---	------------	--

Sumber: Peneliti, 2016

F. Populasi dan Sampel

1. Populasi

Populasi adalah keseluruhan masyarakat yang menjadi objek penelitian Kecamatan Bacukiki Barat Kota Parepare yang terdiri dari 4 kelurahan. Populasi adalah keseluruhan subjek penelitian yang berada dalam wilayah penelitian. Adapun yang menjadi populasi dalam penelitian ini adalah seluruh masyarakat yang berada di Kawasan Tepi Pantai Kecamatan Bacukiki Barat Kota Parepare yang terdiri dari 4 kelurahan yang berjumlah 23.070 jiwa.

2. Sampel

Sampel adalah contoh representan atau wakil dari suatu populasi yang cukup besar jumlahnya atau satu bagian dari keseluruhan yang dipilih dan representatif sifatnya. Untuk sampel dalam penelitian ini ditentukan berdasarkan rumus Slovin (Notoadmojo dalam Agung, 2004) sebagai berikut :

$$n = \frac{N}{N (d^2) + 1}$$

Keterangan :

n = Jumlah Sampel

N = Jumlah Penduduk

D = derajat bebas/tingkat kepercayaan atau ketepatan yang diinginkan (0,1%)

Untuk penentuan jumlah Jiwa Penduduk dengan berdasar pada data jumlah keseluruhan dari Jiwa Penduduk di wilayah penelitian Tahun 2016 dengan jumlah 23.070 dengan demikian :

$$n = \frac{23.070 \cdot J_1}{23.070 \cdot J_1 \cdot (0,1^2) + 1}$$

$$n = \frac{23.070}{2,7} = 99,8 = 100 \text{ Jiwa Penduduk}$$

adapun sampel yang di ambil dari keseluruhan Penduduk. di Kawasan Tepi Pantai Kecamatan Bacukiki Barat Kota Parepare yang terdiri dari 4 kelurahan 100 responden (Agung, 2004).

G. Metode Analisis Data

1. Analisis Deskriptif Kualitatif

Dalam penelitian ini salah satu teknik analisis yang digunakan adalah teknik analisis deskriptif kualitatif. Analisis deskriptif-kualitatif, yaitu penelitian yang berupaya menggambarkan, mencatat, menganalisa dan menginterpretasikan pola penataan dan pemanfaatan ruang pada kawasan tepi pantai Mattirotasi. Data didapatkan melalui wawancara secara langsung dan mendalam, proses tersebut dimaksudkan untuk melihat sejauh mana

kebutuhan dan keinginan masyarakat dan stakeholder yang lain dalam rangka merespon penataan dan pengembangan kawasan penelitian. Dalam menunjang analisis Deskriptif kualitatif ini terdapat beberapa bagian analisis deskriptif yang akan memberikan penjelasan yang konkrit dalam menganalisis rumusan masalah yaitu dari (Agung, 2004):

-) Deskripsi mengenai keinginan dan kebutuhan stakeholder pada kawasan
-) Menidentifikasi dan mendeskripsi pola penggunaan dan pemanfaatan lahan eksisting serta aktivitas masyarakat untuk menemukan potensi, kendala dan permasalahan pada kawasan.

2. Analisis Kebijakan, Rencana dan Program Pembangunan

Kebijakan harus menjadi instrumen dalam proses alokasi penataan ruang untuk menjaga keamanan dan keselamatan sosial budaya dan ekologis dalam penataan wilayah pesisir dan pulau kecil (Dahuri dalam Lasara, 2014). Analisis Kebijakan Rencana dan Program merupakan suatu analisis dengan menjabarkan kebijakan, rencana maupun program pembangunan pada lokasi studi. Analisis ini akan menjaarkan *content* atau point-point penting dalam sebuah kebijakan yang mengarah pada pembangunan dan pengembangan lokasi studi. Misalnya RTRW dan rencana rincinya maupun RPJM. Analisis ini nantinya akan memperlihatkan posisi dan arahan yang tepat untuk lokasi studi (Rauf, 2008).

3. Analisis Penataan Lanskap Kawasan

Analisis Penataan Lanskap merupakan suatu alat analisis dengan menitik beratkan pada pengembangan rencana secara lebih detail menjadi sebuah rencana lanskap (*lanscape Plan*) dengan beberapa pendekatan. Adapun analisis ini akan menghasilkan rencana ruang (segmen), rencana sirkulasi, serta rencana aktivitas dan fasilitas. Pada tahap ini proses analisis dilakukan dengan memperhatikan potensi dan kendala yang terdapat pada kawasan. Potensi merupakan hal yang dapat dijadikan peluang sementara kendala yang menjadi penghambat akan diminimalisir atau bahkan dihilangkan/dipindahkan. Pada tahap ini akan dilakukan analisis deskriptif kuantitatif dan analisis spasial. Data yang ada dianalisis secara kuantitatif dan kualitatif. Analisis deskriptif dengan cara tertulis sedangkan analisis spasial dilakukan dengan pendekatan kondisi penggunaan lahan eksisting pada kawasan yang menghasilkan peta segmen dengan tujuan penataan dan pengembangan kawasan tepi pantai Mattirotoni sebagai kawasan rekreasi. Sementara untuk melihat daya dukung pada ruang yang akan direncanakan, digunakan analisis daya dukung. Analisis daya dukung dihitung dengan menggunakan rumus (Subagio, dalam Fatkhussalam 2013).

DD XA/S

T XDDxK

K XN/R

Keterangan:

DD = Daya Dukung (ha)

A = Luas Area

S = Standar Rat-rata Individu

T = Total Kunjungan yang di perbolehkan

K = Koefisien Rotasi

N = Jam Kunjungan Per Area yang diijinkan

R = Rata-rata waktu kunjungan

H. Definisi Operasional

1. Ruang sebagai wadah yang meliputi ruang darat, ruang laut dan ruang udara, termasuk ruang di dalam bumi sebagai satu kesatuan wilayah, tempat manusia dan makhluk lain hidup, melakukan kegiatan dan memelihara kelangsungan hidupnya.
2. Penataan adalah proses menata, menentukan tindakan masa depan yang tepat melalui urutan pilihan dengan memperhatikan sumberdaya yang ada.
3. Kawasan Tepi Pantai adalah kawasan darat yang berada dan berbatasan langsung dengan laut.
4. Masyarakat adalah sistem sosial dengan ciri khas kehidupan yang bermukim di sekitar Tepi Pantai Mattirotasi.
5. Pantai Mattirotasi adalah wilayah perairan Laut yang terletak di bagian barat Kota Parepare tepatnya di Teluk Suppa yang merupakan salah satu pantai

dengan pemanfaatan rekreasi dengan berbagai aktivitas perdagangan dan jasa serta aktivitas masyarakat.

6. Nelayan tradisional adalah nelayan yang melakukan aktivitas penangkapan ikan.
7. Kearifan Lokal adalah bentuk-bentuk pranata lokal yang telah mengikat masyarakat.
8. Pariwisata adalah aktivitas seseorang yang berkunjung/pergi kesuatu tempat dan tinggal beberapa saat untuk menikmati suatu objek wisata dan tidak menetap pada tempat tersebut.
9. Rekreasi merupakan suatu bentuk kegiatan yang khas sebagai salah satu sikap (attitude) ataupun sebagai suatu pendapat yang dianut terhadap suatu cara hidup yang khas.
10. Atraksi wisata adalah suatu objek atau kegiatan yang merupakan daya tarik utama mengapa seseorang datang berkunjung ke suatu tempat.

BAB IV

HASIL DAN PEMBAHASAN

A. Gambaran Umum Wilayah Penelitian

1. Sejarah Kota Parepare

Diawal perkembangannya dataran tinggi yang sekarang ini, yang disebut Kota Parepare, dahulunya adalah merupakan semak-semak belukar yang diselang-selingi oleh lubang-lubang tanah yang agak miring tempat tumbuhnya semak-semak tersebut secara liar dan tidak teratur, mulai dari utara (Cappa Ujung) hingga ke jurusan selatan kota. Kemudian dengan melalui proses perkembangan sejarah sedemikian rupa dataran itu dinamakan Kota Parepare.

Lontara Kerajaan Suppa menyebutkan, sekitar abad XIV seorang anak Raja Suppa meninggalkan Istana dan pergi ke selatan mendirikan wilayah tersendiri pada tepian pantai karena hobynya memancing. Wilayah itu kemudian dikenal sebagai kerajaan Soreang, kemudian satu lagi kerajaan berdiri sekitar abad XV yakni Kerajaan Bacukiki. (Bappeda Kota Parepare, 2013)

Dalam satu kunjungan persahabatan Raja Gowa XI, Manrigau Dg. Bonto Karaeng Tonapaalangga (1547-1566) berjalan-jalan dari kerajaan Bacukiki ke Kerajaan Soreang. Sebagai seorang raja yang dikenal sebagai ahli strategi dan pelopor pembangunan, Kerajaan Gowa tertarik dengan pemandangan yang indah pada hamparan ini dan spontan menyebut “Bajiki Ni Pare” artinya “Baik dibuat pelabuhan Kawasan

ini”. Sejak itulah melekat nama “Parepare” Kota Pelabuhan. Parepare akhirnya ramai dikunjungi termasuk orang-orang melayu yang datang berdagang ke kawasan Suppa.

Melihat posisi yang strategis sebagai pelabuhan yang terlindungi oleh tanjung di depannya, serta memang sudah ramai dikunjungi orang-orang, maka Belanda pertama kali merebut tempat ini kemudian menjadikannya kota penting di wilayah bagian tengah Sulawesi Selatan. Di sinilah Belanda bermarkas untuk melebarkan sayapnya dan merambah seluruh dataran timur dan utara Sulawesi Selatan. Hal ini yang berpusat di Parepare untuk wilayah Ajatappareng.

Pada zaman Hindia Belanda, di Kota Parepare, berkedudukan seorang Asisten Residen dan seorang Controlur atau Gezag Hebbber sebagai Pimpinan Pemerintah (Hindia Belanda), dengan status wilayah pemerintah yang dinamakan “Afdeling Parepare” yang meliputi, Onder Afdeling Barru, Onder Afdeling Sidenreng Rappang, Onder Afdeling Enrekang, Onder Afdeling Pinrang dan Onder Afdeling Parepare.

Pada setiap wilayah/Onder Afdeling berkedudukan Controlur atau Gezag Hebbber. Disamping adanya aparat pemerintah Hindia Belanda tersebut, struktur Pemerintahan Hindia Belanda ini dibantu pula oleh aparat pemerintah raja-raja bugis, yaitu Arung Barru di Barru, Addatuang Sidenreng di Sidenreng Rappang, Arung Enrekang di Enrekang, Addatung Sawitto di Pinrang, sedangkan di Parepare berkedudukan Arung Mallusetasi.

Pada zaman kemerdekaan Indonesia tahun 1945, struktur pemerintahan disesuaikan dengan undang-undang no. 1 tahun 1945 (Komite Nasional Indonesia). Dan selanjutnya Undang-undang Nomor 2 Tahun 1948, dimana struktur pemerintahannya juga mengalami perubahan, yaitu di Daerah hanya ada Kepala Daerah atau Kepala Pemerintahan Negeri (KPN) dan tidak ada lagi semacam Asisten Residen atau Ken Karikan.

Pada waktu status Parepare tetap menjadi Afdeling yang wilayahnya tetap meliputi 5 Daerah seperti yang disebutkan sebelumnya. Dan dengan keluarnya Undang-Undang Nomor 29 tahun 1959 tentang pembentukan dan pembagian Daerah-daerah tingkat II dalam wilayah Propinsi Sulawesi Selatan, maka ke empat Onder Afdeling tersebut menjadi Kabupaten Tingkat II, yaitu masing-masing Kabupaten Tingkat II Barru, Sidenreng Rappang, Enrekang dan Pinrang, sedang Parepare sendiri berstatus Kota Praja Tingkat II Parepare. Kemudian pada tahun 1963 istilah Kota Praja diganti menjadi Kotamadya dan setelah keluarnya UU No. 2 Tahun 1999 tentang Pemerintahan Daerah, maka status Kotamadya berganti menjadi "KOTA" sampai sekarang ini.

Didasarkan pada tanggal pelantikan dan pengambilan sumpah Walikotaamadya Pertama H. Andi Mannaungi pada tanggal 17 Februari 1960, maka dengan Surat Keputusan Dewan Perwakilan Rakyat Daerah No. 3 Tahun 1970 ditetapkan hari kelahiran Kotamadya Parepare tanggal 17 Februari 1960,(Bappeda Kota Parepare, 2013).

2. Gambaran Umum Kota Parepare

Didalam dokumen Rencana Pembangunan Jangka Panjang Daerah (RPJPD) Kota Parepare Tahun 2005-2025, Visi Pembangunan Kota Parepare adalah **“Terwujudnya Masyarakat Maju Yang Religius Dan Berdayatahan Lingkungan”**, Sementara visi pembangunan Kota Parepare dalam Rencana Pembangunan Jangka Menengah Daerah (RPJMD) Kota Parepare Tahun 2013-2018 adalah **“Terwujudnya Kota Parepare yang Maju, Peduli, Mandiri dan Bermartabat”**.

Kota Parepare terletak antara $3^{\circ} 57' 39''$ – $4^{\circ} 04' 49''$ Lintang Selatan dan $199^{\circ} 36' 24''$ – $199^{\circ} 43' 40''$ Bujur Timur. Secara administrasi Kota Parepare memiliki batas wilayah sebagai berikut :

- J) Sebelah utara berbatasan dengan Kabupaten Pinrang
- J) Sebelah timur berbatasan dengan Kabupaten Sidrap
- J) Sebelah selatan berbatasan dengan Kabupaten Barru
- J) Sebelah barat berbatasan dengan Selat Makasar

Luas wilayah Kota Parepare adalah sebesar 99,33 km² atau 0,21 % dari total keseluruhan Provinsi Sulawesi Selatan. Kota Parepare memiliki empat kecamatan yaitu Kecamatan Bacukiki, Kecamatan Bacukiki Bara, Kecamatan Ujung, dan Kecamatan Soreang, dengan total keseluruhan banyak kelurahan sebanyak 22 kelurahan.

Untuk lebih jelasnya mengenai luas wilayah kecamatan yang ada di Kota Parepare dapat dilihat pada Tabel dan Peta berikut ini:

Tabel 3.
Luas wilayah Kota Parepare menurut Kecamatan

No	Kecamatan	Luas(km2)	Presentase (%)
1	Bacukiki	66,70	67,15
2	Bacuciki Barat	13,00	13,09
3	Ujung	11,30	11,38
4	Soreang	8,33	8,39
Jumlah		99,33	100

Sumber : BPS Kota Parepare dalam Angka 2016

Dengan memperhatikan terjadinya peningkatan dalam penyelenggaraan pemerintahan, pelaksanaan pembangunan dan pelayanan kemasyarakatan serta memberikan kemampuan dalam pemanfaatan potensi daerah dengan menjalani perubahan-perubahan yang dialami Kota Parepare maka fungsi kota Parepare dalam ruang lingkup yang lebih luas antara lain:

-) Sebagai pusat pelayanan administrasi Pemerintahan Kota Parepare.
-) Sebagai salah satu pusat pertumbuhan yang diharapkan mampu mendukung perkembangan Propinsi Sulawesi Selatan dan sekaligus berperan sebagai penyangga urbanisasi dan menjadi salah satu dari tiga kota madya yang ada di Provinsi Sulawesi Selatan.
-) Sebagai pusat pemukiman penduduk dengan segala aktivitasnya, serta diharapkan dapat berfungsi sebagai tempat bekerja.
-) Sebagai pusat pelayanan sosial seperti pendidikan, kesehatan dan pelayanan tingkat kota.

-) Umum, rekreasi, jasa dan pelayanan rutinitas khususnya bagi penduduk kota dan sekitarnya.
-) Sebagai pusat koleksi dan distribusi barang-barang kebutuhan hidup bagi penduduk Kota Parepare dan sekitarnya disamping mendukung perekonomian. Selain itu, dapat pula berfungsi sebagai pusat pelayanan transportasi dalam kota dan regional, serta pusat pengembangan lingkungan hidup, pengembangan industri dalam provinsi serta pusat pariwisata yang menonjolkan wisata budaya, wisata buatan dan pusat pengembangan budaya Bugis.



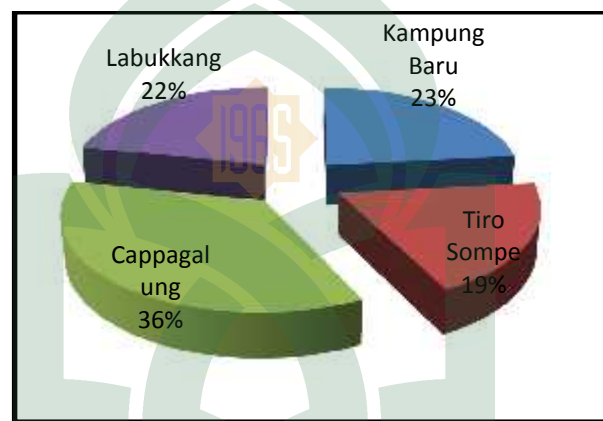
02.PETA KOTA PAREPARE



3. Gambaran Umum Kawasan Tepi Pantai Mattirotasi

Kawasan tepi pantai Mattirotasi terletak di kecamatan Bacukiki Barat yang terdiri dari tiga kelurahan yaitu: Kelurahan Tiro sompe, Kelurahan Harapan Baru dan Kelurahan Cappagalung. Wilayah kawasan penelitian merupakan daerah dengan ketinggian 0-5 mdpl.

Secara administratif, kawasan tepi pantai Mattirotasi masuk dalam wilayah Kecamatan Bacukiki Barat, Kota Parepare,



Gambar 5.

Pembagian Daerah Administrasi Kawasan Penelitian Tahun 2015

Tabel 4.

Pembagian Daerah Administrasi Kawasan Penelitian Tahun 2015

No.	Kelurahan	Luas Wilayah (km ²)
1	Kampung Baru	0,46
2	Tiro Sompe	0,38
3	Cappagalung	0,70
4	Labukkang	0,43
Jumlah		1,97

Sumber : Kecamatan Bacukiki dalam Angka 2016

03.PETA KAWASAN

4. Kependudukan

Kepadatan penduduk di kawasan penelitian dari 4 Kelurahan yang ada mengalami kepadatan penduduk yang cukup tinggi. Untuk lebih jelasnya dapat dilihat pada tabel berikut:

Tabel 5.
Kepadatan Penduduk di Kawasan Penelitian Tahun 2016

No.	Kelurahan	Luas Wilayah (km ²)	Jumlah Penduduk (jiwa)	Kepadatan Penduduk (jiwa/ km ²)
1.	Kampung Baru	0,46	4.767	10.363
2.	Tiro Sompe	0,38	6.385	16.803
3.	Cappagalung	0,70	7.116	10.166
4.	Labukkang	0,36	7.298	20.272
Jumlah		1,97	7.337	-

Sumber: Kecamatan Bacukiki Barat Dan Ujung dalam angka 2016

B. Karakteristik Fisik Dasar

1. Kondisi fisik

a. Klasifikasi Pesisir dan Morfologi

Klasifikasi jenis pesisir di kawasan tepi pantai Mattirotasi umumnya adalah Pantai pesisir terbuka dengan pesisir menghadap ke arah laut atau samudera lepas ditandai oleh tebing perbukitan curam, pantai dengan bentang alam kasar, berbukit terjal, menerima hempasan kuat gelombang. Pantai datar berpasir ada kalanya menyelingi pesisir ini terbentuk oleh endapan sedimen

sungai. asumsi tersebut berdasarkan posisi kawasan tepi pantai Mattirotasi yang berada di Selat Makassar.

b. Topografi dan Kemiringan Lereng

Secara umum lokasi penelitian merupakan daerahnya berupa daerah kepulauan dengan ketinggian 0-3 mdpl dengan kemiringan lereng 0-8 %. Secara administrasi Kawasan penelitian terbagi menjadi 4 Kelurahan yaitu, Kelurahan Kampung Baru, Kelurahan Tiro sompe, Kelurahan Cappagalung dan Kelurahan Labukkang. Kawasan ini memiliki topografi datar yang dikelilingi oleh beberapa vegetasi alami daratan.

Tabel 6.
Klasifikasi kelas Lereng Menurut Kelurahan Di Kecamatan Bacukiki Barat

No	Kelurahan	Kelas Lereng				Jumlah
		0 - 2	3 – 15	16 – 40	.>40	
1	Lumpue	180,3	90,2	89,7	138,9	499
2	Bumi Harapan	21,4	440,9	88,9	64,6	616
3	Sumpang Minangae	18,8	12,2	-	-	31
4	Cappagalung	25,9	13,4	30,7	-	70
5	Tiro Sompe	9,9	6,4	-	-	38
6	Kampung Baru	20,4	1,9	23,7	21,7	46
Total		276,7	565	233	225,2	1300

Sumber: Kecamatan Bacukiki Barat Dan Ujung dalam angka 2016

Berdasarkan tingkat topografi dan kemiringan lereng tersebut, daerah kawasan penelitian dalam pengembangan fisik terdapat kendala, sehingga pengembangan kawasan penelitian kedepan dapat

lebih memperhatikan dengan struktur dan jenis tanah dalam pengembangan fisik kawasan penelitian.

Topografi wilayah di Kecamatan Bacucuki Barat sebagian besar wilayahnya berupa kawasan Pantai. Namun terdapat 1 Kelurahan yang merupakan kawasan bukan pantai. Untuk lebih jelasnya dapat dilihat pada Tabel mengenai kondisi topografi Kelurahan di Kecamatan Bacukiki Barat, berikut ini:

Tabel 7.
Letak dan Ketinggian Kelurahan dari Permukaan Laut
Di Kecamatan Bacukiki Barat Tahun 2013

No.	Kelurahan	Pantai / Bukan Pantai	Ketinggian dari Permukaan Laut(mdpl)
1.	Lumpue	Pantai	4
2.	Bumi Harapan	Bukan Pantai	75
3.	SumpangMinangae	Pantai	4
4.	Cappagalung	Pantai	3
5.	Tiro Sompe	Pantai	20
6.	Kampung Baru	Pantai	4

Sumber : Data BPS Kecamatan Bacukiki Barat 2016

c. Jenis Tanah

Berdasarkan hasil pengamatan morfologi tanah di kawasan tepi pantai Mattirotasi (DKP Parepare, 2011) bahwa jenis tanah yang terdapat di wilayah tersebut terdiri dari dua jenis yaitu Inceptisol dan Alfisol dan Ultisol.

d. Batimetri

Kondisi ombak di perairan Kota Parepare sangat tergantung pada keadaan musim. Pada musim Timur dimana kecepatan angin bertiup

berada pada kisaran 173,4 m/mnt sampai 117,6 m/mnt dapat membangkitkan gelombang laut dengan tinggi mencapai 0,5-1,2 meter. Sedangkan pada musim Timur yang memiliki kisaran kecepatan tiupan angin antara 133,2-45 m/dtk mampu membangkitkan gelombang yang mencapai ketinggian 0,4 – 1,4 meter.

e. Arus Gelombang dan Pasang Surut

Wilayah perairan laut Kota Parepare memiliki karakteristik pasang surut yang sangat dinamis. Hal ini dilihat dari fluktuasi pasang surut yang sangat dinamis serta kondisi ombak dan arus laut yang berubah-ubah mengikuti pergantian musim.

Untuk pergerakan dan kecepatan arus laut, perairan Kota Parepare memiliki pola pergerakan arus tolak pantai dan susur pantai dengan kisaran kecepatan rata-rata antara 0,14 m/dtk hingga 0,1852 m/dtk. Dengan interval gelombang kisaran + 1,1 meter– 1,5 . Menurut Disaptono (2007) arus permukaan Selat Makassar lebih dipengaruhi oleh angin . oleh karena itu ketika bulan april, dimana angin bergerak menuju barat daya. Karena angin bergerak dengan kecepatan maksimum rata-rata, maka keceatan arus permukaan air laut juga lebih besar dari biasanya dan membawa gelombang laut yang cukup besar. Hal inilah yang harus diwaspadai dan dipertimbangkan dalam pengembangan kawasan tepi pantai Mattirotasi.

f. Jenis Pantai dan Bentuk Lahan

Ada beberapa macam tipe/jenis pantai yang ada di Kawasan tepi pantai Mattirotasi, kondisi tersebut disebabkan karena pantai mattirotasi dipengaruhi oleh kondisi fisik alami tepi pantai dan pengaruh reklamasi yang dijadikan sebagai anjungan pelabuhan, tipe pantai tersebut membentuk menjadi satu kesatuan dan terharap disepanjang pantai mattirotasi. Tipe pantai yang terdapat di kawasan tepi pantai Mattirotasi

- 1) Pantai landai atau datar merupakan pantai yang pembentukannya ini dikendalikan oleh proses eksogen cuaca dan hidrologi. dengan ciri morfologi landai dan datar pada beberapa bagian tepiannya. Tipe pantai mattirotasi umumnya dipengaruhi oleh keberadaan pelabuhan nusantara yang setidaknya mempengaruhi bentuk dan tipe pantainya.
- 2) Pantai erosi, terjadinya pantai erosi disebabkan oleh adanya batuan/endapan yang mudah tererosi, agen erosi berupa air oleh berbagai bentuk gerak air dalam hal ini berupa arus yang mengikis endapan atau agitasi gelombang yang menyebabkan abrasi pada batuan. Erosi tidak hanya terjadi di permukaan melainkan juga di dasar perairan.

Sesuai dengan penjelasan tipe pantai diatas, dengan ciri fisik pantai yang mirip dan menyerupai apa yang ada pada penjelasan.

g. Vegetasi dan Satwa

Secara umum, vegetasi yang dijumpai di kawasan tepi pantai Mattirotasi tersusun atas vegetasi dari formasi pescaprae, formasi barringtonia dan formasi mangrove. apun vegetasi dari formasi pescaprae di kawasan Pantai Mattirotasi yaitu tumbuhan yang mendominasi bagian gisik pantai. Formasi vegetasi ini didominasi oleh vegetasi pipnir, seperti kangkung laut (*Ipomoea pescaprae*) yang di belakangnya diikuti umputan, seperti *Cyperus*, *Fimbristylis* dan *Ischaemum*. Hasil pengamatan di angan menunjukkan tepi pantai yang terdapat formasi ini memiliki deposit pasir lebih banyak dari pada tepi pantai yang terbuka dan resiko terkena abrasi air laut juga lebih kecil. Hal ini sesuai dengan pendapat Dahuri dalam Fathussalam (2013) yang menyebutkan bahwa akar dari tanaman formasi pescaprae memiliki kemampuan dalam menstabilkan deposit pasir dan mengurangi intrusi air laut karena kemampuannya menyerap garam. Daunnya mampu menjerat dan mengendapkan pasir yang terbawa oleh angin.

Sementara vegetasi dari formasi barringtonia di kawasan tepi pantai Mattirotasi itu komunitas rerumputan, semak belukar serta pepohonan yang tumbuh dan rkembang di bagian beting gisik pantai. Formasi vegetasi ini didominasi oleh is pepohonan, seperti Cemara laut (*Casuarina equisetifolia*) dan Waru laut hespesia (*populnea*). Selain itu, di lapangan juga ditemukan beberapa

jenis hon lainnya, seperti Akasia (*Acacia mangium*), Glodogan (*Polyathia longifolia*), Ketapang (*Terminalia catappa*) dan Palembang (*Veitchia merillii*). Pepohonan sebut merupakan tumbuhan yang telah menyesuaikan diri terhadap habitat ntai. Secara ekologis, formasi barringtonia dapat berperan sebagai stabilisator ting pasir, mengurangi intrusi air laut dengan tingkat toleransi yang sedikit lebih dah dari formasi pescaprae, pengendali iklim mikro dan habitat satwa, utama burung. Adapun fungsi estetika yang tidak kalah pentingnya yaitu memberi nilai keindahan visual yang khas pada pantai.

mengingat pentingnya nilai ekologi dan estetika yang dimiliki oleh formasi-formasi vegetasi yang ada di sepanjang pantai Mattirotasi, maka lebih tepat bila beberapa area dikonservasi. Apabila ingin dilakukan pengembangan untuk kepentingan wisata sebaiknya hanya bersifat non-intensif. Pengembangan pada area yang rekatif stabil (Segmen formasi pantai) harus dibatasi, sedangkan pada area yang stabil budidaya) dapat dilakukan pengembangan secara leluasa dengan tetap memperhatikan dampak yang akan ditimbulkan. Dengan begitu, kualitas ekologi dan estetika kawasan Tepi Pantai Mattirotasi dapat tetap terjaga dan memungkinkan untuk terus ditingkatkan menjadi lebih baik.

Sementara jenis satwa yang ditemukan di kawasan tepi pantai Mattirotasi saat pengamatan diantaranya, yaitu Burung Gereja

(*Passer montanus*), Burung Tekukur (*pelia sp.*) dan Kutilang (*Pycnonotus aurigaster*). Pada saat pengamatan juga dijumpai beberapa biota laut seperti Kepiting, Kerang dan beberapa jenis Ikan yang menjadi suatu daya tarik bagi masyarakat yang hobi memancing.

Jika ingin menghadirkan komunitas burung dalam suatu lanskap pantai, perlu diciptakan ruang hidup yang senantiasa mampu menopang rantai hidupnya. Habitat yang belum ada di kawasan tepi pantai Mattirotasi saat ini adalah komunitas vegetasi mangrove. Oleh karena itu, vegetasi mangrove di kawasan Tepi Pantai Mattirotasi perlu ditanami selain sebagai penahan erosi dan ombak alami juga untuk mempertahankan suasana alamiah dari kawasan tepi pantai Mattirotasi.

2. Penggunaan Lahan

Ketersediaan prasarana dan sarana pada Lokasi penelitian merupakan suatu kelengkapan fasilitas yang dapat menunjang setiap kegiatan. Lahan di Lokasi penelitian bernilai ekonomis lebih tinggi. Berdasarkan survey pemanfaat penggunaan lahan, lebih banyak didominasi oleh pemukiman karena lokasinya berada dalam pusat-pusat aktifitas ekonomi dan transportasi.

Berdasarkan survey jumlah pemanfaat dan penggunaan lahan lebih banyak didominasi oleh pemukiman karena lokasinya berada dalam

pusat-pusat aktifitas ekonomi dan transportasi, dalam mengakses wilayah ini pun tidak sulit.


Komposisi penggunaan lahan di Lokasi penelitian merupakan variable yang substansial dalam melihat kondisi tata guna lahan disuatu wilayah dengan magacu pada komposisi penggunaan lahan tersebut dapat dijadikan sebagai bahan acuan dengan menilai apakah dengan komposisi penggunaan lahan yang ada sekarang ini mampu memberokan dampak yang baik terhadap bangunan suatu daerah ataukah sebaliknya, apakah seiring dengan perkembangan jumlah penduduk dari tahun ke tahun. Komposisi penggunaan lahan yang ada sekarang ini mampu menyomi pertumbuhan penduduk tersebut utama penyediaan sarana permukiman sebagai kebutuhan sekunder manusia yang dijadikan sebagai sarana tempat tinggal dan melakukan aktifitas kesehariannya.

Berdasarkan data dan hasil pengamatan baik secara langsung maupun melalui interpretasi peta citra melalui software arcgis di Lokasi penelitian, penggunaan lahan yang paling besar adalah penggunaan lahan permukiman dengan luas 15,13 hektar, permukiman bercampur dengan fungsi lain yang seperti perdagangan dan jasa, sementara untuk guna lahan yang paling rendah yang adalah kantor pemerintahan dengan luas sekitar 0,08 hektar. Untuk lebih jelas dapat dilihat pada Tabel berikut ini:

Tabel 8.
Penggunaan Lahan Pada Lokasi Penelitian Tahun 2017

No	Penggunaan Lahan	Luas (Ha)	Persentase(%)
1.	Permukiman	15.13	55.77
2.	Kawasan Wisata Kuliner	0.65	2.40
3.	Kantor Pemerintahan	0.08	0.29
4.	RTH/Taman	3.04	11.21
5.	Peribadatan	0.15	0.55
6.	Vegetasi Alami/ Sempadan Pantai	3.03	11.17
7.	Jalan	5.05	18.61
Jumlah		27,13	100

Sumber : Hasil Survey dan Olah Data Aregis Tahun 2017



04.PETA TGL



C. Kondisi Pariwisata dan Rekreasi

1. Perkembangan Kawasan

Kawasan tepi pantai Mattirotasi dulunya merupakan kawasan yang hanya berupa tanggul dan terkesan tidak terawat hanya ada beberapa fasilitas publik yang di gunakan oleh masyarakat, itupun sudah tidak berfungsi dengan sebagaimana mestinya. Padahal dalam rencana tata ruang wilayah kota (RTRW) Kota Parepare sudah memdapak kawasan tersebut sebagai sarana rekreasi dan pariwisata untuk warga sekitar.

Kawasan tepi pantai Mattirotasi mengalami perkembangan dari tahun ke tahun dan merupakan salah satu jalur utama selain jalan bau maseppe yang sering dilalui oleh kendaraan dari luar kota Parepare. Perkembangan juga terlihat dari semakin ramainya lalu lintas pada jalan di tepi pantai ini mengakibatkan banyaknya warga yang singgah dan beristirahat sejenak sebelum melanjutkan perjalanannya. Keadaan tersebut menjadi salah satu faktor sehingga kawasan ini menjadi ramai di singgahi oleh masyarakat dari luar kota Parepare. Selain dari pada itu kawasan tepi pantai Mattirotasi juga memiliki view yang cukup indah yang menyajikan suasana sunset dan tepi pantai yang cukup sejuk sehingga kawasan ini menjadi salah satu tempat persinggahan bagi masyarakat.

Sejalan dengan itu pemerintah melihat peluang yang cukup besar baik dari segi keunikan dan kondisi fisik kawasan terpi pantai

mattirotasi. Sehingga beberapa fasilitas sudah mulai terlihat terbangun dan digunakan untuk kebutuhan rekreasi masyarakat baik yang dari luar kota parepare maupun warga lokal misalnya Taman Mattirotasi, dan berbagai fasilitas lain. Namun penambahan faslitas tidak sejalan dengan perbaikna dan penataan ruang. Pada lokasi masih terlihat berbagai aktivitas yang tumpangtindih dengan fungsi lokasi yang telah ditetapkan dalam RTRW tahun 2011 sebagai ruang public. Aktivitas masyarakat tersebut misalnya aktivitas penjemuran ikan dan masih terlihatnya perahu yang di tambatkan tidak teratur oleh masyarakat nelayan.

2. Potensi Daya Tarik Kawasan

Kawasan tepi pantai merupakan etalase Kota Parepare dimana terdapat Pelabuhan Nusantara yang berfungsi sebagai salah satu pintu gerbang utama sebagai akses menuju Kota Tanjungpinang. Kawasan ini membentang sepanjang ± 5 Km dan berbatasan langsung dengan perairan, sehingga sangat potensial untuk dikembangkan sebagai kawasan rekreasi dengan potensi yang menyajikan *view sunset* tepi pantai dan Teluk Suppa. Kondisi ini juga didukung dengan adanya posisi strategis Kota Parepare sebagai Kota Madya yang menjadi simpul penyambung pada bagian tengah Provinsi Sulawesi selatan Menuju ke arah Sulawesi Barat dan bagian utara dari Provisi Sulawesi Selatan.



Gambar 6. View Sunset

Gambar 7. Taman Mattirotasi



Gambar 8. Tempat Hiburan Malam (THM) Planet Pool

Tabel 9.

Aktivitas Masyarakat Di Kawasan Tepi Pantai Mattirotasi

No.	Masyarakat	Jenis Kegiatan	Waktu Kegiatan
1	Masyarakat Umum	Aktivitas sehari-hari, Olahraga, Rekreasi, bersantai	05.30 s/d 22.30 Wita
2	Nelayan Pedagang	Melaut di pantai	16.00 s/d 05.30 Wita
3	Pedagang	Aktivitas perdagangan	16.00 s/d 22.00 Wita

Sumber: Hasil Survey dan Wawancara 2017

3. Fasilitas Kawasan

Fasilitas rekreasi pada kawasan Tepi Pantai Mattiritasi saat ini yang sedang dikembangkan oleh Pemerintah Kota Parepare dalam mendukung kegiatan rekreasi tepi pantai adalah dengan membuat plaza-plaza kecil yang digunakan untuk tempat berkumpul dengan membuat tempat yang bernama Taman Mattirotasi yang lokasinya berdekatan dengan pusat kuliner Kota Parepare. Meskipun pemerintah tengah memperbaiki kelengkapan daya tarik rekreasi kawasan ini, namun tidak semua aktivitas dan potensi Rekreasi dimiliki Oleh Kawasan ini, misalnya daya tarik untuk diving, daya tarik ini merupakan daya tarik wisata bawah laut dan pantai Mattirotasi tidak memiliki daya tarik semacam ini.

Kondisi fasilitas rekreasi pada kawasan tepi pantai Mattirotasi dapat dilihat pada table berikut:

Tabel 10. UNIVERSITAS NEGERI

Fasilitas Penunjang Rekreasi Di Kawasan Tepi Pantai Mattirotasi

No.	Fasilitas	Waktu Kegiatan
1	Taman Bermain	Tesedianya Plaza tempat bermain yang saat ini masih kurang di fungsikan
2	Taman Duduk	Terdapat taman duduk yang disebut sebagai TAMAN MATTIROTASI yang saat ini pembangunannya sudah selesai dan dalam tahap penyempurnaan.

No.	Fasilitas	Waktu Kegiatan
3	Tempat Hiburan Malam	Sudah terdapat tempat hiburan malam yang sudah sejak lama beroperasi melayani pengunjung yang suka dengan hiburan malam. Tempat ini merupakan tempat khusus dan dibatasi
4	Area Memancing	Belum ada tempat atau titik spot khusus untuk memancing namun sudah ada aktivitas memancing oleh masyarakat namun masih tersebar
5	Jogging Track	Terdapat Jogging track di sepanjang trotoar tepi pantai yang saat ini telah direhab oleh pemerintah kota.
6	Hotel	Sudah terdapat beberapa hotel pada kawasan
7	Restoran dan cafe	Pada kawasan sudah terdapat pusat kuliner dan beberapa warung makan kelas menengah dan beberapa kafe pada kawasan
8	Fasilitas pendukung Lain	Sudah terdapat fasilitas ibadah , namun yang masih belum disediakan adalah lapangan parkir dan toilet umum.

Sumber: Hasil Survey 2017

4. Aksesibilitas

Posisi Kota Parepare yang sangat strategis, dimana berada pada Jalur Trans Sulawesi menghubungkan beberapa kota dan kabupaten di Sulawesi Selatan maupun Antar Kota Luar Provinsi pada bagian utara Sulawesi , membawa keuntungan tersendiri bagi Kota Parepare maupun kawasan tepi pantai Mattirotasi (Peta..). Jika dikembangkan baik, Tepi Pantai Mattirotasi dapat dijadikan tempat persinggahan sementara Masyarakat umum yang ingin beristirahat dan menikmati keindahan alami tengah-tengah perjalanan. Kondisi ini juga didukung oleh infrastruktur dan beberapa aktivitas yang sudah cukup baik dan

mendukung, dimana akses utama menuju lokasi wisata sudah sangat baik dan juga langsung dilalui oleh jalan trans antar Provinsi Sulawesi, sehingga dapat dicapai dengan mudah oleh kendaraan bermotor.

Namun masih ada fasilitas yang belum mendukung misalnya lahan parkir kendaraan masyarakat yang akan singgah di kawasan tepi pantai Mattirotasi belum tersedia. Sehingga seringkali terlihat kendaraan masyarakat diparkir di bahu jalan yang sedianya cukup mengganggu aksesibilitas dan sirkulasi lalu lintas Jalan tepi pantai Mattirotasi yang merupakan Jalan yang cukup ramai oleh kendaraan meski sudah memiliki dua jalur ini. sehingga pemerintah perlu mengkaji solusi mengenai pengadaan lahan parkir untuk mengembangkan kawasan agar dapat memberi pelayanan bagi masyarakat yang tertarik untuk singgah dan menikmati keindahan Tepi Pantai Mattirotasi. Namun, solusi ini juga perlu dukungan dan peran serta masyarakat dan pemerintah kota.

5. Aktivitas Pada Kawasan

a. Aktivitas Rutin Masyarakat

Aktivitas masyarakat setempat adalah aktivitas sehari-hari yang dapat menjadi bagian dari keterpaduan daya tarik kawasan rekreasi tepi pantai Mattirotasi. Aktivitas keseharian masyarakat yang dimaksud antara lain adalah: aktivitas nelayan menangkap ikan, memancing, lalu-lalang lalu lintas pelayaran, jogging dan berkumpul dan bersantai serta aktivitas perdagangan.

Kawasan ini telah menjadi public space bagi warga kota sehingga pengembangan dan pengelolaan kawasan kearah rekreasi akan memberikan peluang pendapatan bagi sektor informal, hiburan dan pelayanan dalam rangka penciptaan multiplier effect akibat pertumbuhan kawasan tepi pantai sebagai kawasan rekreasi.

b. **Aktivitas Masyarakat Dari Luar Kawasan**

Masyarakat yang datang ke kawasan tepi pantai Mattiroasi umumnya masih masyarakat local yang bermukim di Kota Parepare. Namun ada juga beerapa pengunjung yang berasal dari luar kota yang singgah sejenak di kawasan tepi pantai untuk beristirahat. Aktivitas pengunjung lokal adalah aktivitas yang terjadi layaknya di ruang publik, bercengkrama dengan teman dan keluarga, tempat bermain dan mencari kesegaran pikiran ataupun hanya sekedar melihat-lihat panorama dan view kawasan. Dengan demikian diperlukan suatu pemeliharaan lingkungan untuk menjaga kenyamanan dan keindahan lingkungan.

Sementara ada juga masyarakat lokal yang melakukan aktivitas yaitu: belanja, makan, rekreasi dan beberapa kegiatan lain yang berlangsung tiap weekend dan waktu tertentu. Aktivitas pengunjung tersebut memberikan peluang yang besar untuk pengembangan sektor-sektor pelayanan dan hiburan di Kota Parepare untuk tumbuh dan berkembang guna menjawab munculnya aktivitas- aktivitas yang telah tumbuh. Melalui pengembangan daya tarik rekreasi dan

pengelolaan kawasan yang sinergis, maka akan muncul satu aktivitas yang akan menghasilkan multiplier effect dalam perekonomian kota.

Penjabaran diatas telah memberikan gambaran bahwa tiap-tiap kelompok pengguna memiliki karakteristik yang berbeda dalam memanfaatkan kawasan tepi pantai. Aktivitas yang dilakukan memberikan indikasi tentang Penataan dan pembangunan yang kiranya dapat dilakukan untuk meningkatkan daya tarik kawasan atau menjaga daya tarik kawasan tersebut. Adapun karakteristik tiap kelompok pengguna, aktivitas serta pemenuhan dan pengembangan daya tarik rekreasi untuk tiap-tiap kelompok tersebut dapat dilihat pada tabel berikut:

Tabel 11.
Karakteristik Aktivitas Pengguna Dan Respon Pengembangan Kawasan

No	Kelompok	Aktivitas	Kebutuhan	Respon Pengembangan Kawasan
1.	Pemerintah	Aktivitas Pemerintahan	Perkantoran, Parkir	Pemeliharaan infrastruktur yang sudah ada, pembangunan fasilitas-fasilitas baru yang dapat menambah daya tarik kawasan serta memikirkan program penataan kawasan untuk aktivitas PKL dan parker
	Nelayan	Memancing, Menangkap Ikan	Segmen Penangkapan Ikan	
	Pedagang	Berjualan	Kawasan Perdagangan dan Penataan PKL	
	Remaja	Duduk Santai, Menikmati view	Jooging Track dan Tempat Bersantai	
	Anak-anak	Bermain dan Jalan-Jalan	Taman Bermain	
	Masyarakat	Jalan-jalan,	Plaza dan Taman	

No	Kelompok		Aktivitas	Kebutuhan	Respon Pengembangan Kawasan
		Umum	Bersantai, Jogging	bermain	
2.	Aktivitas Pertunjukan	Masyarakat Lokal	Bercengkrama dengan teman dan keluarga, bermain mencari kesegaran pikiran, melihat panorama dan view kawasan	Plaza, taman bermain, tempat- tempat duduk	Penyediaan sitting group, arena bermain, gardu pandang. Saat ini fasilitas tersebut masih dalam proses pembangunan, Penyediaan fasilitas makan, dan belanja, pusat souvenir dan pemeliharaan view

Sumber: Hasil Survey dan Wawancara 2017

6. Permasalahan Pada Penataan dan Pengembangan Kawasan

Dari hasil obsevasi lapangan dan wawancara dengan beberapa stakeholder pada kawasan tepi pantai Mattirotasi ditemukan beberapa permasalahan yang terdapat pada kawasan.

a. Persampahan

Pada sekitar kawasan pantai, apabila keadaan air sedang mengalami pasang surut, banyak dipenuhi oleh timbunan sampah rumah tangga. Hal ini dikarenakan bahwa terdapat banyak permukiman penduduk, dan sebagai akibat dari aktivitas rumah tangga tersebut menyebabkan kondisi tepi laut agak tercemar oleh kotoran dan sampah yang berserakan disepanjang pantai.

Sedangkan apabila kondisi air laut mengalami pasang naik, kotoran dan sampah yang tadinya menimbun dipantai terbawa arus air pasang.

Untuk mengatasi permasalahan tersebut, pemerintah telah mengeluarkan kebijakan dalam menjaga kebersihan lingkungan dengan membuat program Kerja Bakti. Kegiatan yang dilakukan dengan gotong royong bersama yang setiap minggunya telah ditunjuk petugas-petugas yang melakukan kegiatan tersebut.



Gambar 9. Kondisi Tempat Sampah

Gambar 10. Sampah

b. Pedagang Kaki Lima

PKL sebagai sektor informal mulai tumbuh seiring dengan perkembangan kawasan. Keberadaan PKL dapat menjadi salah satu aktivitas pendukung eksistensi pengembangan kawasan rekreasi. Adanya aktivitas yang berkembang membutuhkan aktivitas pendukung sehingga keberadaan PKL sebenarnya diperlukan untuk turut serta menghidupkan kawasan. Namun, PKL yang tumbuh dan berkembang menempati ruang-ruang yang belum terencana dengan baik dalam

pengembangan kawasan sehingga PKL tumbuh dan berkembang dimana-mana dan tidak tertata sebagaimana mestinya.

Perkembangan aktivitas PKL yang seperti ini lambat laun akan memunculkan permasalahan-permasalahan baru di kawasan tersebut. Perencanaan dan pengelolaan PKL perlu dipikirkan dalam rangka mendukung pengembangan kawasan tepi pantai.



Gambar 11. Gerobak PKL

Gambar 12. Aktivitas PKL

c. Area Parkir Kawasan

Penataan dan pengelolaan parkir kawasan sangat diperlukan, selain untuk tujuan keamanan dan kenyamanan lingkungan kawasan juga karena dapat mendatangkan pendapatan bagi sektor keuangan daerah dari retribusi.

Parkir kawasan belum dimanfaatkan dan dikelola secara optimal pada lokasi yang seharusnya. Kondisi seperti ini akan berdampak pada kenyamanan yang dapat terganggu. Tingkat kebutuhan ruang parkir yang cukup besar akan terlihat jelas ketika

berlangsung event-event pariwisata yang belakangan ini sering digelar digelar di kawasan ini.



Gambar 13. Kendaraan yang terparkir di badan jalan

d. Pemeliharaan

Aspek pemeliharaan adalah aspek penting untuk keberlanjutan daya tarik rekreasi dan lingkungan yang mana lokasi tersebut belum dikelola secara terpadu baik pihak pemerintah maupun pihak masyarakat lokal kawasan. Pemeliharaan kawasan masih kurang, terutama jika dilihat pada beberapa lokasi tepi pantai yang terlihat dari keberadaan taman yang kurang terurus, belum adanya tempat-tempat sampah yang disediakan serta kurangnya kesadaran masyarakat pengguna kawasan masih rendah.

Tingkat penggunaan kawasan yang sangat tinggi untuk berbagai aktivitas baik aktivitas masyarakat lokal, perkantoran, perdagangan, jasa, hiburan dan atraksi-atraksi wisata sangat memberikan dampak yang signifikan dalam penurunan kualitas lingkungan yang secara langsung akan berdampak negatif pada tingkat daya tarik rekreasi

pantai dalam jangka panjang. Untuk menghindari dampak-dampak negative dari pertumbuhan aktivitas di kawasan tersebut maka diperlukan suatu perencanaan yang terpadu dalam mengelola kebersihan dan keindahan di sepanjang kawasan tepi pantai.

e. Pengelolaan Kawasan

Pemerintah telah membuat beberapa program untuk pembangunan fasilitas dan kelengkapan infrastruktur lainnya di kawasan ini, namun peran masyarakat dalam mendukung pemanfaatan kawasan tersebut sebagai tempat rekreasi sangat diperlukan. Koordinasi antar sektor pembangunan diperlukan untuk mewujudkan pengelolaan yang terpadu.

f. Aktivitas Masyarakat Lokal (nelayan)

Aktivitas masyarakat pada kawasan tepi pantai Mattirotasi umumnya adalah aktivitas nelayan (melaut) dan berdagang. Aktivitas ini sudah merupakan aktivitas turun temurun oleh masyarakat lokal sejak lama. Seperti umumnya masyarakat pesisir, masyarakat lokal pada kawasan utamanya nelayan menimbulkan permasalahan misalnya perahu yang di tambatkan pada tepi pantai secara tidak teratur. Prilaku tersebut sudah menjadi kebiasaan masyarakat lokal khususnya yang bekerja sebagai nelayan. Namun perahu nelayan yang ditambatkan di tepi pantai secara sporadis dan tidak tertata dengan baik, seakan mengganggu estetika kawasan yang sudah menjadi ruang rekreasi wisata. Maka sudah seharusnya pemerintah memberi dermaga dan

ruang khusus untuk tambatan perahu yang terpusat pada satu titik agar aktivitas nelayan lebih tertata dan tidak mengganggu fungsi ruang kawasan sebagai ruang rekreasi.



Gambar 14. Perahu Yang ditambatkan di tepi pantai

05.Peta Aksesibilitas menuju kawasan



D. Persepsi Masyarakat dan Pemerintah Terhadap Penataan dan Pengembangan Kawasan

Aktivitas di kawasan tepi pantai cenderung tumbuh dan berkembang menjadi aktivitas publik yang bertujuan untuk bersantai, bermain, bercengkrama dan berkumpul pada ruang-ruang terbuka untuk tujuan menghibur diri dan bersantai di sepanjang pantai. Pengguna kawasan tidak lagi sebatas masyarakat yang bertempat tinggal dan bekerja pada kawasan tersebut. Ruang tersebut juga dimanfaatkan oleh pengguna dari luar kawasan tepi pantai dan luar daerah untuk sekedar berekreasi dan melakukan aktivitas layaknya orang-orang yang berekreasi dan mencari kesegaran pikiran.

Melihat kecenderungan pemanfaatan ruang yang berkembang semacam ini maka dalam penelitian ini dilakukan studi lapangan untuk mengetahui bagaimana respon masyarakat dan pemerintah terhadap pengembangan kawasan untuk dimanfaatkan dan dikelola sebagai kawasan rekreasi dalam menunjang kepariwisataan. Respon masyarakat terhadap pemikiran ini dapat dilihat pada tabel berikut:

Tabel 12.
Respon Stakeholder Terhadap Pengembangan Kawasan

No	Responden	Jumlah	Instrument	Penilaian		Presentase Setuju (%)
				Setuju	Tidak Setuju	
1	Masyarakat Lokal	50	Kuesioner	50	-	100
2	Nelayan	30	Kuesioner	19	11	63,3
3	Pedagang Kaki	16	Kuesioner	16	-	100

No	Responden	Jumlah	Instrument	Penilaian		Presentase Setuju (%)
				Setuju	Tidak Setuju	
	Lima-					
4	Pemerintah Kota	4	Wawancara	4	-	100

Sumber: Hasil Survey dan wawancara 2017

Berdasarkan Tabel diatas dapat diketahui bahwa respon stakeholder terhadap pengembangan kawasan tepi pantai untuk kawasan rekreasi sangat positif. Dari kuesioner yang di tanyakan kepada Masyarakat Lokal, pedagang kaki lima dan Nelayan, diperoleh hasil dengan respon setuju berturut-turut 100%, 100% dan 63,3%. Hal ini menunjukkan bahwa beberapa lapisan masyarakat di Kota Parepare mendukung pengembangan kawasan tepi pantai Mattrotasi sebagai kawasan rekreasi dan program pemerintah untuk membangun fasilitas di kawasan tepi pantai Mattirotasi Kota Parepare. Namun untuk masyarakat nelayan masih ada yang tidak setuju dengan penegmbangan kawasan yang jelas nantinya akan memberikan perubahan terhadap aktivitas keseharian mereka sebab aka nada penataan pada wilayah tambat perahu mereka yang biasanya hanya di labuhkan pada tepi pantai tanpa ada tempat khusus. Mereka (nelayan) khawatir jika pengembangan kawasan dapat mempengaruhi pendapatan dan mata pencaharian mereka. Maka dari itu rekomendasi kepada pengembang dalam hal ini pemerintah kota. Jika pengembangan kawasan dilakukan maka

harus memperhatikan wilayah tambat perahu nelayan harus pada kawasan yang mudah diakses.

E. Analisis

1. Analisis Kebijakan

a. Rencana Tata Ruang Wilayah Kota Parepare tahun 2011-2031

Dalam rencana pola ruang Rencana Tata Ruang Wilayah Kota Parepare Tahun 2011 menyatakan bahwa kawasan penelitian dalam hal ini adalah kawasan tepi pantai Mattirotasi yang masuk dalam wilayah administrasi Kecamatan Bacukiki Barat di tetapkan sebagai. Kawasan Pariwisata Alam sebagaimana dimaksud, untuk pengembangan kepariwisataan yang bertujuan untuk mengembangkan pariwisata dan menambah pendapatan daerah dari sector tersebut.

b. Rencana Pembangunan Jangka Menengah Daerah 2013-2018

Dalam Misi pembangunan kota parepare yang termaktub dalam Rencana pembangunan jangka menengah daerah (RPJMD) 2013-2018 salah satunya adalah “Mempercepat pemerataan pembangunan infrastruktur wilayah melalui keseimbangan penataan ruang dan adaptibilitas perubahan lingkungan hidup”, dengan tujuan “Akselerasi pembangunan infrastruktur antar wilayah yang berbasis pada rencana tata ruang wilayah dan perubahan lingkungan hidup” dan sasaran “Meningkatnya implementasi Rencana Tata Ruang Wilayah (RTRW) dengan target sebesar 95%”.

Tabel 13.
Analisis Kebijakan

No.	Dokumen	Isi
1	RTRW-Kota Parepare	Dalam rencana pola ruang Rencana Tata Ruang Wilayah Kota Parepare menyatakan bahwa kawasan penelitian dalam hal ini adalah kawasan tepi pantai Mattirotasi yang masuk dalam wilayah administrasi Kecamatan Bacukiki di tetapkan sebagai. Kawasan Pariwisata Alam sebagaimana dimaksud, untuk pengembangan kepariwisataan yang bertujuan untuk mengembangkan pariwisata dan menambah pendapatan daerah ari sector tersebut.
2	RPJMD Kota Parepare	Dalam Misi pembangunan kota parepare yang termaktub dalam Rencana pembangunan jangka menengah daerah (RPJMD) 2013-2018 salah satunya adalah <i>“Mempercepat pemerataan pembangunan infrastruktur wilayah melalui keseimbangan penataan ruang dan adaptibilitas perubahan lingkungan hidup”</i> , dengan tujuan <i>“Akselarasi pembangunan infrastruktur antar wilayah yang berbasis pada rencana tata ruang wilayah dan perubahan lingkungan hidup”</i> dan sasaran <i>“Meningkatnya implementasi Rencana Tata Ruang Wilayah (RTRW) dengan target sebesar 95%”</i>

Sumber: Hasil Analisis 2017

2. Delineasi Kawasan

Delineasi kawasan ditetapkan sebagai batasan pembahasan kawasan yang secara keseluruhan dapat dijelaskan sebagai suatu kawasan yang padat dengan perdagangan dan jasa. Fungsi pemanfaatan ruang kawasan tepi pantai antara lain untuk Rekreasi,

perkantoran, permukiman, aktivitas campuran, ruang terbuka dan ruang public Tahir.

Penentuan deliniasi kawasan rekreasi akan menghasilkan Segmen pemanfaatan kawasan tersebut yang akan dikelompokkan menjadi 2, yaitu Segmen inti dan Segmen penyangga. Kriteria yang digunakan untuk menentukan Segmen tersebut didasarkan pada pertimbangan-pertimbangan kriteria sebagai berikut (Tahir, 2005):

-) Persebaran daya tarik fisik kawasan
-) Kondisi eksisting aktivitas kawasan
-) Ketersediaan fasilitas kawasan
-) Pemanfaatan ruang eksisting
-) Kecenderungan pertumbuhan dan perkembangan kawasan.

Berdasarkan beberapa kriteria pertimbangan diatas maka dapat ditentukan deliniasi pemanfaatan ruang kawasan tepi pantai untuk kawasan rekreasi sebagai berikut (Tahir, 2005):

a. **Segmen Inti**

Segmen inti kawasan adalah Segmen utama kawasan rekreasi. Merupakan Segmen utama sebagai tempat berlangsungnya aktivitas rekreasi dengan ditunjang keberadaan sarana dan fasilitas rekreasi. Karakteristik Segmen inti sebagai berikut (Tahir, 2005):

- Keberadaan tempat-tempat menarik yang berfungsi sebagai pendukung kegiatan rekreasi, dan tempat berlangsungnya aktivitas rekreasi

- Tempat berlangsungnya aktivitas rekreasi di kawasan tepi pantai secara langsung
- Terdapat fasilitas-fasilitas pelayanan yang secara langsung terkait dengan aktivitas rekreasi
- Kondisi pemanfaatan ruang eksistingnya cenderung tumbuh menjadi ruang publik
- Kawasan tumbuh menjadi sentra aktivitas pleasure, hiburan dan aktivitas event event wisata

Segmen ini berada di sepanjang tepi pantai dengan dua titik Segmen pertumbuhan utama, yaitu:

1) Segmen Inti I. Taman Mattirotasi.

Kondisi eksisting ruang-ruang terbuka di Segmen ini telah dimanfaatkan sebagai tempat-tempat santai, nongkrong, olah raga, aktivitas publik dan beberapa event wisata. Pada malam hari, aktivitas berubah menjadi tempat yang menarik karena terdapat penambahan ornament-ornamen lampu yang memberikan cahaya sehingga menjadi daya tarik tersendiri pada malam hari di Segmen ini.



Gambar. 15. Segmen Inti I Taman Mattirotasi

2) Segmen Inti II .Tempat Hiburan Malam/Planet Pool

Tempat hiburan malam planet pool merupakan salah satu penarik aktivitas pada pada kawasan tepi pantai Mattirotasi, fasilitas yang beroperasi ketika malam ini bertujuan memberikan hiburan bagi warga masyarakat/ pengunjung yang lelah dan penat dengan aktivitas sehari-hari. Hiburan yang di suguhkan cukup terbatas, hanya bagi pengunjung yang cukup umur. Pengunjung yang kadang berasal dari luar kota parepare ini semakin mendukung kawasan tepi pantai Mattirotasi sebagai kawasan yang meberikan suguhan rekreasi dan hiburan dengan pengembangan fasilitas lain agar semua fungsi saling mendukung.

3) Segmen Inti III. Kilo Nol/ Taman Patung Andi Bau Massepe

Kondisi eksistingnya telah berkembang sebagai tempat-tempat santai dan nongkrong. Keberadaan Segmen ini telah direncanakan sebagai satu tempat rekreasi dan saat ini dalam proses pembangunan beberapa fasilitas penunjang lainnya seperti trotoar dan perbaikan taman. Event-event wisata pada waktu tertentu juga sering terlihat

misalnya event dari beberapa komunitas otomotif pada malam minggu yang kian memacu suasana ramai pada kawasan. Segmen ini meliputi Kawasan Taman Patung Bau Masepe



Gambar 16. Segmen Inti II Taman Andi Bau Masepe/Kilo Nol

b. Segmen penyangga kawasan rekreasi

Kawasan penyangga aktivitas rekreasi adalah kawasan yang berfungsi sebagai pendukung kegiatan. Kawasan penyangga cenderung berfungsi sebagai services zone yang bersifat tidak langsung terhadap aktivitas-aktivitas rekreasi kawasan, namun keberadaannya masih dibutuhkan dalam menjaga eksistensi Segmen inti. Hal ini dapat diketahui dari fungsi-fungsi pemanfaatan ruang dan aktivitas Segmen. Kawasan perdagangan dan jasa yang ada di Segmen ini belum memiliki karakter "daya tarik wisata" karena barang dagangan yang diperjual belikan bukan barang-barang souvenir dan oleh-oleh khas wisata. Meskipun demikian, dalam mendukung pemanfaatan ruang dan aktivitas rekreasi agar dapat lebih berkembang dan menghasilkan manfaat ekonomi bagi masyarakat, maka Segmen

penyangga merupakan Segmen potensial untuk pengembangan usaha pendukung pariwisata rekreasi. Segmen ini merupakan Segmen pembatas aktivitas rekreasi di luar Segmen inti kawasan, meliputi hampir sepanjang jalan pantai Mattirotasi Jl. Pantai Mattirotasi. Deliniasi pemanfaatan ruang untuk rekreasi dapat dilihat pada peta.



Gambar 17. Segmen Penyangga Kawasan. Sepanjang Jalan Pantai Mattirotasi

06. Peta Delineasi Ruang



3. Konsep Perencanaan Lanskap

Pada perencanaan ini, kawasan Tepi Pantai Mattirotasi akan dikembangkan sebagai kawasan wisata rekreasi atau kawasan wisata berbasis partisipasi masyarakat lokal. Konsep ini bertujuan untuk menjadikan sumberdaya alam khas pantai serta sumberdaya buatan manusia sebagai atraksi wisata yang dapat dinikmati oleh para pengunjung dan masyarakat local. Dengan demikian, kawasan mejadi lebih bermanfaat bagi pertabahan pendapatan daerah dan juga member peningkatan ekonomi terhadap masyarakat sekitar.

Perencanaan lanskap suatu kawasan wisata dengan konsep rekreasi harus mempunyai batasan terhadap kapasitas kegiatan wisata yang akan dikembangkan. Penambahan fasilitas-fasilitas penunjang juga harus direncanakan sedemikian rupa, supaya tidak mengganggu kondisi ekologi dan aktivitas yang sudah ada pada kawasan. Bahkan, diharapkan meningkatkan nilai ekologi dan estetika kawasan. Selain itu, secara terpadu dan terintegrasi juga diharapkan mampu meningkatkan kesejahteraan masyarakat lokal.

4. Pengembangan Konsep Lanskap

a. Konsep Tata Ruang

Pada Peta Deliniasi Ruang Kawasan terdapat tiga Segmen, yaitu Segmen Inti I, Segmen Inti II, Segmen III dan Segmen Penunjang. Pada pengembangan konsep ruang ini, Segmen inti akan dikembangkan menjadi 3 ruang yaitu Segmen inti I, Segmen inti II

dan Segmen Inti III yang masing-masing memiliki daya tarik untuk menangkap pengunjung Segmen Inti I yang di dalamnya terdapat Taman Mattirotasi dan beberapa fungsi ruang penunjang lain, akan direncanakan untuk memberikan masyarakat ruang untuk bersantai, sementara Segmen penunjang berfungsi sebagai penunjang Segmen inti I dan Segmen Inti II yang didalamnya terdapat fungsi fasilitas Tempat Hiburan Malam Planet Pool yang aktivitasnya cukup tinggi pada malam hari. Begitu pula dengan Segmen Inti III yang terdapat pada Taman Andi Bau Massepe yang juga ramai pada sore hingga malam hari utamanya pada malam minggu dengan menyajikan ruang bersantai menikmati pantai dan kuliner tersedia .

Dengan memperhatikan kondisi lahan terbangun yang terdapat pada keempat Segmen juga aktivitas masyarakat nelayan yang menambatkan perahunya pada ruang tertentu. Maka dalam rencana alokasi ruang nantinya akan mengakomodir ruang penambatan perahu bagi nelayan agar tidak mengganggu fungsi ruang lain pada kawasan tepi pantai mattiortasi sehingga saling berintegrasi dan terpadu.

b. Konsep Sikulasi dan Akses

Konsep sirkulasi dan akses ini dikembangkan untuk memandu dan memudahkan akses Masyarakat menuju lokasi-lokasi Segmen wisata yang ingin didatangi (Fathkussalam, 2013). Selain itu Rencana ini juga dibuat untuk membatasi dan mengontrol aktivitas kendaraan bermotor pada kawasan. Jalur sirkulasi yang direncanakan

dalam kawasan tepi pantai Mattirotasi ada dua, yaitu jalur primer dan sekunder. Pembagian ini berdasarkan pada jenis transportasi yang digunakan dan intensitas pengguna serta fungsinya dalam kawasan.

Jalur primer adalah jalur yang menjadi akses utama para masyarakat untuk masuk dan keluar dari kawasan tepi Pantai Mattirotasi, sehingga intensitas penggunaannya cukup tinggi dibandingkan dua jalur yang lain. Jenis transportasi yang dapat melalui jalur ini, yaitu bus, mobil dan motor. Karena kendaraan yang melintasi jalur ini cukup berat, maka material badan jalan harus menggunakan bahan yang kuat.

Adapun jalur sekunder yaitu jalur yang menghubungkan antar ruang-ruang yang ada di kawasan tepi pantai Mattirotasi. Secara keseluruhan, jalur ini direncanakan untuk intensitas pengguna yang tidak terlalu tinggi. Jalur ini hanya dapat dilalui oleh para pengguna mobil, sepeda motor, sepeda dan pejalan kaki. Hal ini bertujuan untuk membatasi aktivitas kendaraan bermotor dalam ruang rekreasi.

c. Konsep Penataan Aktivitas

konsep aktivitas yang dikembangkan dalam kawasan Tepi Pantai Mattirotasi disesuaikan dengan fungsi masing-masing ruang. Di samping aktivitas yang bersifat rekreasi, terdapat aktivitas masyarakat lokal kawasan yang kontradiktif dengan fungsi kawasan sebagai tempat rekreasi bagi masyarakat. Aktivitas tersebut misalnya adalah

aktivitas nelayan yang menambatkan perahunya pada tepi pantai Mattirotasi. Maka dari itu dalam penataan aktivitas ini akan di batasi ruang mana yang cocok untuk digunakan untuk menambatkan perahu nelayan sehingga tidak mengganggu fungsi lain pada kawasan.

Aktivitas dalam kawasan tepi pantai Mattirotasi dikategorikan ke dalam dua macam, yaitu kategori aktif dan pasif. aktifitas yang tergolong kedalam kategori aktif, seperti jalan-jalan sambil menikmati keindahan taman, jogging, bersepeda, dan beberapa aktivitas aktif yang lainnya. Sementara, aktivitas yang tergolong kedalam kategori pasif lebih mendominasi. Jenis aktivitasnya seperti istirahat, makan, duduk sambil berbincang-bincang, menikmati event-event yang digelar, menikmati pemandangan pantai, memancing, foto-foto dan lain sebagainya (Fatkhussalam, 2013)

d. Konsep Fasilitas

Secara teori, fasilitas rekreasi tepi pantai meliputi: taman bermain, taman air, taman duduk, taman hiburan, area untuk memancing, river walk, dam, diving, pelabuhan, Gazebo, fasilitas perkapalan (dermaga tambat perahu), paviliun, fasilitas olah raga, marina, museum, hotel, restoran, toilet dan tempat parkir (Tahir, 2005). Pada kondisi eksisting, tidak semua fasilitas tersebut telah ada, namun beberapa di antaranya masih dalam tahap pembangunan, misalnya.pembangunan Gazebo dan tempat-tempat duduk.

Konsep fasilitas yang dikembangkan pada kawasan Tepi Pantai Mattirotasi disesuaikan dengan fungsi dan daya dukung masing-masing ruang. Fasilitas juga direncanakan sedemikian rupa supaya tidak menimbulkan kerusakan lingkungan serta aman dan nyaman bagi masyarakat. Pada Segmen Inti I, fasilitas yang angun dapat berupa name sign, gerbang, tempat parkir, toilet dan fasilitas penyandang cacat dan fasilitas pendukung lainnya. Selain fasilitas itu, dibutuhkan juga fasilitas penndukung seperti papan penunjuk arah dan papan informasi untuk memandu perjalanan para pengunjung dan taman-taman yang menemani perjalanan mereka.

Pada Segmen inti dua, fasilitas yang dibangun dapat berupa mushola, toilet, gazebo, toko souvenir dan fasilitas pendukung lainnya. Khusus untuk penyediaan fasilitas pelayanan berupa warung makan dan toko souvenir, penduduk setempat dapat mengambil peluang ini. Hal ini bertujuan agar masyarakat setempat terlibat dalam kegiatan pariwisata. Selain dalam nyediaan fasilitas pelayanan, pemerintah juga dapat bekerja sama dengan masyarakat setempat dalam penambahan atraksi wisata dan penyediaan fasilitas wisata, seperti perahu wisata dan peralatan memancing. Pada ruang wisata, dapat dibangun berbagai macam fasiilitas yang mendukung kegiatan para pengunjung, baik di darat maupun di air. namun. jumlahnya harus tetap dibatasi untuk menghindari pemusatan pengunjung dalam atraksi wisata tertentu.

Pada ruang penyangga atau penunjang fasilitas yang utama harus dibuat adalah alokasi ruang untuk kapal nelayan yang juga merupakan masyarakat setempat. Kemudian pengembangan ruang konservasi, dan fasilitas yang dibangun pada area ini hanya berupa saung-saung, dermaga perahu dan anjungan sata yang terbuat dari kayu serta tempat-tempat duduk yang menggunakan batu-batu alam. Hal ini bertujuan untuk menjaga nilai alami ekosistem pantai dan njaga area sabuk hijau pantai.

5. Perencanaan Lanskap

a. Rencana Tata Ruang

Luas tapak yang akan dikembangkan sebagai kawasan Rekreasi adalah seluruh kawasan tepi pantai Mattirotasi, yang memiliki luas sekitar 27,14 ha. Berdasarkan Peta delineasi ruang Segmen yang telah dibuat, kawasan tepi pantai Mattirotasi akan dibagi kedalam 4 ruang/segmen (Segmen Inti dan Segmen Penyangga). yang terbentuk yaitu Segmen Inti I (Taman Mattirotasi), Segmen Inti II (THM Plannet Pool), Segmen Inti III(Kilo Nol), dan Segmen Penyangga. Untuk lebih jelas. Dapat dilihat pada tabel berikut

Tabel 14.
Jenis Ruang, Alokasi Ruang serta Fungsi masing-masing Segmen

No	Jenis Ruang	Alokasi Ruang (%)	Fungsi	Luas (Ha)
1	Segmen Inti I	31,96	Segmen utama dengan fungsi	8,67

No	Jenis Ruang	Alokasi Ruang (%)	Fungsi	Luas (Ha)
			sebagai tempat rekreasi utama pada kawasan	
2	Segmen Inti II	15,34	Segmen Inti dengan fungsi utama sebagai Tempat Hiburan Malam	4,16
3	Segmen Inti III	6,17	Segmen Inti dengan fungsi utama sebagai tempat gelaran event-event wisata dan ruang rekreasi	1,67
4	Segmen Penyangga	46,54	Kawasan penyangga cenderung berfungsi sebagai services zone yang bersifat tidak langsung terhadap aktivitas-aktivitas rekreasi kawasan	12,63

Sumber :Hasil Analisis 2017

Kondisi lahan bagian timur Tepi Pantai Mattirotasi Hampir seluruhnya sudah menjadi area terbangun utamanya pada permukiman masyarakat. Pada rencana ruang kawasan tepi pantai Mattirotasi beberapa area terbangun akan di alih fungsikan untuk memenuhikebutuhan fasilitas pada kawasan misalnya saja permukiman

masyarakat yang di alih fungsikan menjadi pusat souvenir atau pusat kuliner. Perubahan dilakukan karena kondisi yang ada saat ini sudah tidak memungkinkan untuk membangun sebab hamper seluruh lahan sudah terbangun dan juga untuk memenuhi kebutuhan penunjang dari kawasan, selain itu juga membuka lapangan usaha bagi msayarakat. Adapun stuktur bangunan yang di ubah fungsinya menjadi perdagangan dan jasa itu tidak semua hanya pada segmen penunjang.



07.Peta Rencana Ful



08.Peta Rencana Ruang Segmen Inti I



09.Peta Rencana Ruang Segmen Inti II



10.Peta Rencana Ruang Segmen Inti III



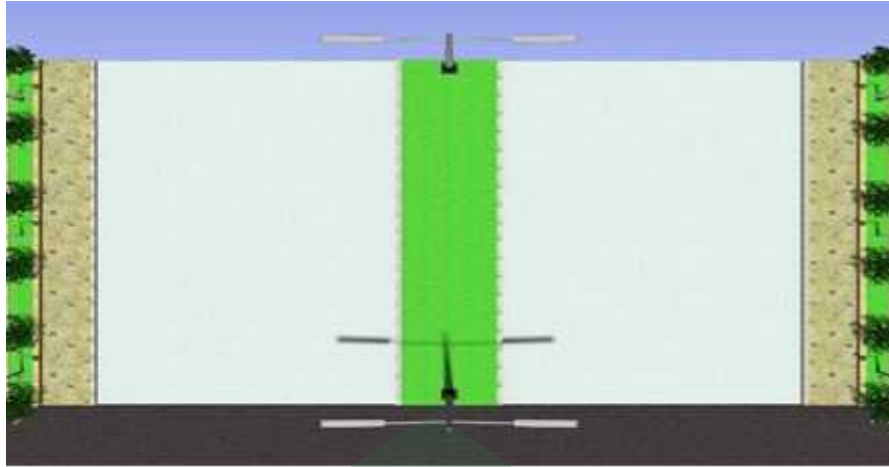
11.Peta Rencana Ruang Segmen Penyangga



b. Rencana Aksesibilitas dan Sirkulasi

Rencana sirkulasi ini dibuat untuk memudahkan akses para masyarakat dan pengunjung kawasan tepi pantai Mattirotasi yang dari dan menuju kawasan. Selain itu, rencana ini juga untuk membatasi aktivitas kendaraan bermotor dalam kawasan tepi pantai, mengontrol terjadinya penumpukan jumlah pengguna mengurangi terjadinya hambatan samping dengan mengintegrasikan sirkulasi dan aksesibilitas dengan rencana ruang parkir. Dengan demikian, masyarakat akan tetap merasa nyaman dan dapat menikmati rekreasi dengan senang.

Pada kawasan tepi pantai Mattirotasi utilitas jalan sudah sangat baik, perbaikan terus dilakukan sebab jalan ini juga merupakan jalur mobil pengangkut barang dan juga penumpang, jumlah jalurnya pun sudah 2 dan lebarnya mencapai 15 meter. Rencana jalur sirkulasi dibedakan menjadi dua jalur, jalur primer, sekunder (Tabel). Pembagian ini berdasarkan jenis transportasi dan intensitas pengguna serta fungsinya dalam kawasan. contoh ilustrasi tipe jalur sirkulasi pada kawasan tepi pantai Mattirotasi dapat dilihat paada Gambar. Sementara untuk rute dari rencana jalur sirkulasi pada kawasan tepi pantai Mattirotasi digambarkan seperti pada Peta Rencana Jalur Sirkulasi.



Gambar 18. Tampak Atas Jalan

Tabel 15.


Jalur Sirkulasi Dan Aksesibilitas pada Kawasan Tepi Pantai Mattirotasi

No	Tipe Jalur	Fungsi	Lebar (m)	Jenis Kendaraan Pengguna
1	Jalur Primer	Akses Utama bagi masyarakat untuk masuk dan keluar dari kawasan	10 – 15	Bus, Mobil, Sepeda Motor
2	Jalur Sekunder	Jalur yang Menghubungkan Antar Segmen-Segmen yang ada di kawasan	2-10	Mobil, Sepeda Motor, Sepeda dan Jalan Kaki

Sumber: Hasil Analisis 2017



Gambar 19. Ilustrasi Jalur Sirkulasi Primer dan Jalur Sirkulasi Sekunder



Gambar 20. Ilustrasi Jalur Sirkulasi Primer dan Jalur Sirkulasi Sekunder

11.Peta Rencana Sirkulasi



c. Rencana Penataan Aktivitas

Rencana Penataan aktivitas yang dibuat dalam kawasan tepi pantai Mattirotasi disesuaikan dengan fungsi masing-masing ruang. Secara umum, aktivitas masyarakat dan pengunjung dalam kawasan tepi pantai dikategorikan kedalam dua macam, yaitu aktif dan pasif. Aktivitas dalam kategori aktif lebih mendominasi pada Segmen Inti I, dan Segmen Inti II. Sementara, aktivitas dalam kategori pasif lebih mendominasi Segmen Inti III dan Segmen Penyangga. Semua aktivitas dalam kawasan Tepi Pantai Mattirotasi diarahkan agar menciptakan kondisi lingkungan dan ruang antar segmen saling berintegrasi, kondisi ruang yang baik akan mengarahkan aktivitas masyarakat sehingga tidak terjadi tumpang tindih fungsi antar ruang.

Rencana aktivitas yang dikembangkan dalam kawasan Tepi Pantai Mattirotasi disesuaikan dengan fungsi masing-masing ruang. Di samping aktivitas yang bersifat rekreasi, terdapat aktivitas masyarakat lokal kawasan yang kontradiktif dengan fungsi kawasan sebagai tempat rekreasi bagi masyarakat. Aktivitas tersebut misalnya adalah aktivitas nelayan yang menambatkan perahunya pada tepi pantai mattirotasi. Maka dari itu dalam penataan aktivitas ini akan di alokasikan ruang yang digunakan untuk menambatkan perahu nelayan sehingga tidak mengganggu fungsi lain pada kawasan. Sehingga aktivitas penambatan perahu akan terpusat pada titik tertentu yang sejalan dengan penataan fasilitas.

d. Rencana Alokasi Fasilitas

Adapun Rencana fasilitas yang dikembangkan pada kawasan tepi pantai Mattirotasi yaitu fasilitas-fasilitas yang menunjang semua kegiatan rekreasi dan wisata yang dilakukan oleh pengunjung. Fasilitas dirancang sedemikian rupa supaya tidak menimbulkan kerusakan lingkungan serta aman dan nyaman bagi para pengunjung. Selain itu, jumlah fasilitas dalam masing-masing ruang juga perlu dibatasi supaya tidak lewati daya dukungnya. Tabel menyajikan rencana aktivitas dan fasilitas berdasarkan Segmen di kawasan Tepi Pantai Mattirotasi. Semua itu direncanakan dengan harapan dapat memberikan kenyamanan dan pelayanan yang terbaik untuk pengunjung agar daya tarik semakin bertambah untuk mengunjungi kawasan.

Selain dari fasilitas untuk menunjang aktivitas rekreasi, alokasi fasilitas juga di tujukan untuk aktivitas masyarakat lokal dalam hal ini nelayan. Pada segmen penyangga atau penunjang fasilitas yang utama harus dibuat adalah alokasi ruang untuk kapal nelayan/dermaga tambat perahu yang juga merupakan masyarakat setempat agar tidak mengganggu fungsi fasilitas atau ruang rekreasi dan juga bisa menjadi fasilitas penunjang untuk atraksi rekreasi dan wisata yang lain.

Tabel 16.
Rencana Aktivitas Dan Fasilitas berdasarkan Segmen

No	Segmen	Aktivitas	Rencana Fasilitas
1	Segmen Inti I	Wisata Kuliner/Makan	Pusat Kuliner
		Bersantai, Bercengkrama, Jalan-jalan	Taman Mattirotasi
		Parkir Kendaraan	Area Parkir
		Olahraga	Jogging Track
		Berbelanja	Pusat Sovenir
		Menikmati Pemandangan, Foto-foto	Anjungan Wisata
		Memancing	Tempat Memancing
2	Segmen Inti II	Hiburan Malam	THM Planet Pool
		Bersantai , Bermain	Taman Bermain Anak
		Menginap	Hotel
		Beribadah	Mesjid
		Makan, Nongkrong	Café
		Buang Air	Toilet Umum
		Parkir Kendaraan	Area Parkir
3	Segmen Inti III	Bersantai	Taman Andi Bau Massepe
		Wisata Kuliner dan Makan	Café and Resto
		Buang Air	Toilet Umum
		Parkir Kendaraan	Area Parkir
4	Segmen Penyangga	Berbelanja	Warung Dan Toko
		Jalan-jalan, Bersepeda, Olahraga	Pedestrian Track

No	Segmen	Aktivitas	Rencana Fasilitas
		Aktivitas Nelayan	Dermaga Perahu
		Menambatkan Perahu	Area Berlabuh Perahu
		Beribadah	Mesjid
		Buang Air	Toilet Umum

Sumber: Hasil Analisa 2017



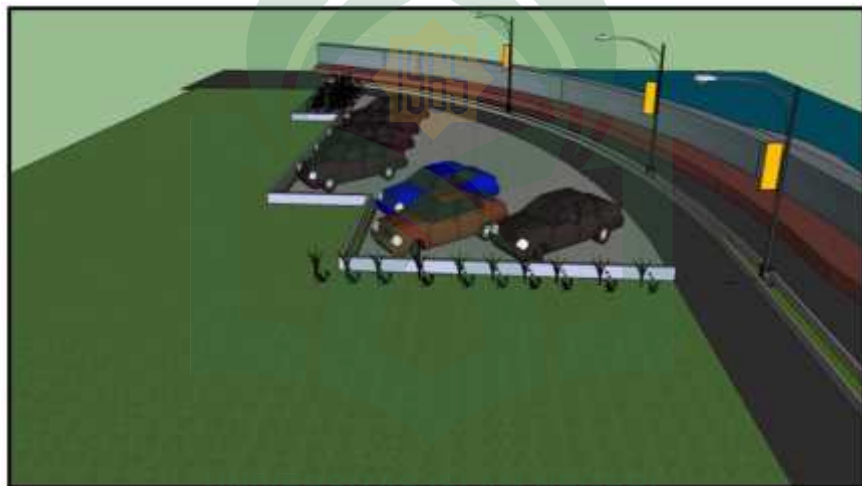
Gambar 21. Tampak depan taman 1



Gambar 22. Tampak Depan Taman 2



Gambar 23. Tampak atas area parkir




Gambar 24. Tampak samping area parkir



Gambar 25. Tampak depan pedagang kaki lima



Gambar 26. Tampak samping pedagang kaki lima



Gambar 27. Tampak jogging track



Gambar 28. Tampak Pedestrian



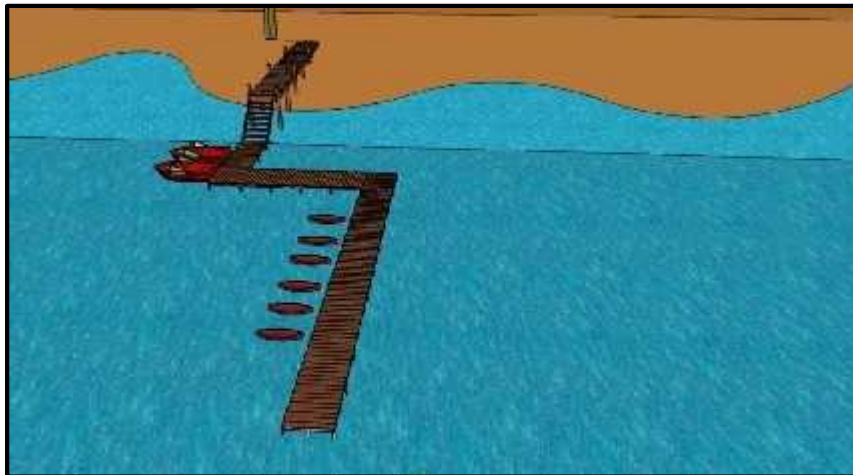
Gambar 29. Tampak depan café and resto



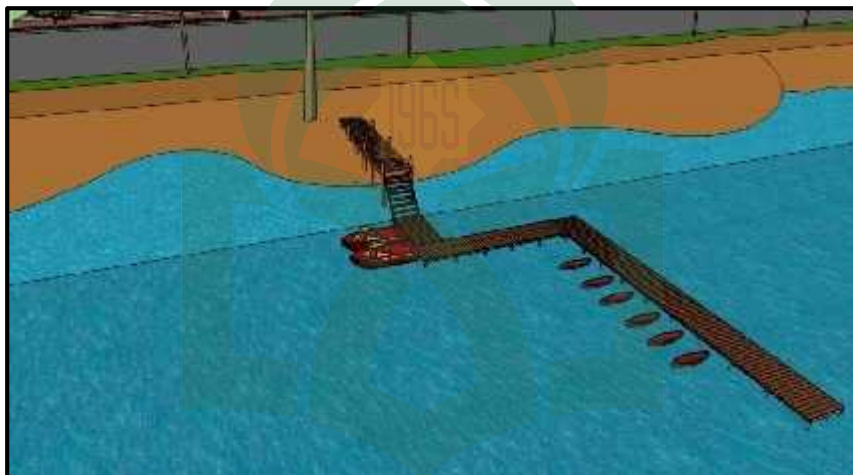
Gambar 30. Tampak samping café and resto



Gambar 31. Tampak depan toko jajanan dan toko souvenir




Gambar 32. Tampak dermaga perahu nelayan



Gambar 33. Tampak dermaga perahu nelayan



Gambar 34. Tampak dermaga wisata



Gambar 35. Tampak dermaga wisata



Gambar 36. Tampak badan jalan

UNIVERSITAS NEGERI
ALAUDDIN
M A K A S S A R



KETERANGAN

10 cm untuk di masukan ke dalam tanah
 12 cm jarak dari tong sampah ke tanah
 50 cm panjang besi tengah
 70 cm tinggi besi kiri dan kanan
 50 cm tinggi tong sampah
 15 cm tinggi tutup tong sampah
 30 cm lebar tong sampah

Gambar 40. Desain tempat sampah

e. Rencana Daya Dukung

Daya dukung merupakan aspek penting yang harus diperhatikan dalam satu kawasan Wisata Rekreasi. Oleh karena itu, pada rencana kawasan tepi pantai Mattirotasi perlu diketahui batasan daya dukung dari setiap ruang yang terbentuk. dengan demikian, kondisi alami kawasan Tepi Pantai Mattirotasi dapat tetap terjaga dan mungkin terjadinya kerusakan yang diakibatkan oleh kegiatan manusia juga lebih kecil. Tabel berikut menyajikan kapasitas total daya dukung fasilitas – fasilitas yang ada dan akan direncanakan pada masing – masing ruang/segmen di kawasan tepi pantai Mattirotasi.

Tabel 17.
 Daya dukung masing-masing fasilitas dalam setiap segmen

No	Segmen	Rencana Fasilitas	Standar	Luas (m ²)	Daya Dukung
1	Segmen Inti I	Pusat Kuliner	1,6 m ² /Orang	6214	3883 orang
		Taman Mattirotasi	8 m ² /Orang	16092	2011 orang
		Area Parkir ³	14 m ² /Mobil, Motor	3514	251 mobil/motor
		Jogging Track ²	8 m ² /Orang	560	70 orang
		Pusat Sovenir ⁴	9 m ² /Kios	101	11 kios
		Pusat Jajanan ⁴	9 m ² /Kios	171	19 kios
		Area Terbuka ¹	10,12 m ² /orang	6500	642 orang
		Anjungan Wisata ⁴	1,44 m ² /orang	491	341 orang
2	Segmen Inti II	THM Planet Pool ³	1,8 m ² /Orang	3054	1697
		Monumen Phinisi ⁴	1,44 m ² /Orang	576	400
		Taman Bermain Anak ²	8 m ² /Orang	2548	318
		Hotel	1,6 m ² /Orang	1312	820
		Mesjid ³	0,98 m ² /Orang	256	262
		Café And Resto ³	1,6 m ² /Orang	1917	1198
		Toilet Umum ³	1,5 m ² /Orang	16	10

No	Segmen	Rencana Fasilitas	Standar	Luas (m ²)	Daya Dukung
		Area Parkir ³	14 m ² /Mobil,Motor	6438	459
		Vegetasi alami/ area pantai berpasir ¹	10,12 m ² /Orang	3044	300
3	Segmen Inti III	Taman Andi Bau Massepe ⁴	1,44 m ² /Orang	916	636
		Café and Resto ³	1,6 m ² /Orang	320	200
		Toilet Umum ³	1,5 m ² /Orang	16	10
		Vegetasi Alami/ Area Pantai berpasir ¹	10,12 m ² /orang	2917	289
4	Segmen Penyangga	Warung Dan Toko ⁴	9 m ² /Toko	288	36
		Pedestrian Track ²	8 m ² /Orang	560	70 orang
		Dermaga Perahu ²	4 m ² /Orang	105	26
		Area Berlabuh Perahu ³	23,4 m ² /Perahu	5756	245
		Area Memancing ²	10 m ² /Orang	13269	1326
		Mesjid ³	0,98 m ² /Orang	235	240
		Toilet Umum ³	1,5 m ² /Orang	16	10

Sumber : Hasil Analisis 2017

Keterangan : (¹ Gold (1980), ² Sebayang(1996), ³ Neufert (2002), ⁴ Prasetio (2006); Dalam Fatkhusalam 2014)

12.Peta Rencanna segmen I



13.Peta Rencanna segmen II



14.Peta Rencanna segmen III



15.Peta Rencanna segmen Penyangga



BAB V

PENUTUP

A. Kesimpulan

Dari hasil analisis dan pembahasan untuk menjawab rumusan masalah dari penelitian ini maka dapat ditarik kesimpulan bahwa

1. Kendala dan permasalahan utama adalah adanya aktivitas masyarakat yang tidak sejalan dengan potensi yang ada pada kawasan, di antaranya adalah permasalahan persampahan, penataan pedagang kaki lima, fasilitas penunjang kawasan seperti toilet dan area parkir, pengelolaan dan pemeliharaan kawasan dan aktivitas masyarakat lokal dalam hal ini adalah nelayan yang menambatkan perahu pada tepi pantai secara tidak teratur dan mengganggu estetika dan keindahan pantai. Beberapa hal tersebut menyebabkan kualitas lanskap kawasan tepi pantai Mattirotasi menurun, baik dari segi kualitas lingkungan ataupun estetikanya.
2. Penataan ruang kawasan tepi pantai Mattirotasi meliputi rencana ruang, rencana sirkulasi, rencana aktivitas dan fasilitas serta rencana daya dukung kawasan wisata. Rencana ruang kawasan tepi pantai Mattirotasi terdiri dari 4 ruang, yaitu ruang segmen inti I, segmen inti II, segmen inti III, dan rencana ruang segmen penyangga. Rencana sirkulasinya dibedakan menjadi 2 jalur, yaitu jalur primer, dan sekunder. Rencana aktivitas dan fasilitas yang dibuat dalam kawasan tepi pantai Mattirotasi juga disesuaikan dengan fungsi dan

daya dukung masing-masing ruang. Perencanaan ini diharapkan mampu meningkatkan kualitas lingkungan dan mengembangkan potensi dan menata aktivitas masyarakat lokal di kawasan tepi pantai Mattirotasi serta melindungi dan menjaga sumberdaya alam yang ada .

B. Implikasi Penelitian

Berdasarkan dari kesimpulan atau hasil penelitian, maka dapat ditarik beberapa implikasi dari penelitian ini sebagai berikut:

1. Secara khusus :

-) Sebaiknya memberikan perhatian besar terhadap pengelolaan, pemeliharaan dan penataan aktivitas masyarakat lokal agar potensi kawasan menjadi berkembang dan tidak terjadi kerusakan lingkungan yang nantinya membutuhkan penanganan serius.
-) Sebaiknya lebih konsisten dengan peraturan yang telah diterbitkan yaitu perda Kota Parepare tentang RTRW Kota Parepare tahun 2011 sebagai cerminan dalam menata, mengembangkan dan memanfaatkan ruang kawasan tepi pantai Mattirotasi agar tetap seimbang.
-) Membatasi aktivitas masyarakat nelayan pada kawasan yang berpotensi, utamanya penambatan kapal di arahkan pada satu kawasan dengan menyediakan faslitas penunjang.

-) Diperlukan pengelolaan kawasan dengan memberdayakan masyarakat pada kawasan untuk meningkatkan ekonomi sekaligus membuka lapangan kerja .
-) Konsisten dalam pengembangan potensi sehingga kawasan lebih cepat berkembang.

2. Secara umum:

-) Perlunya kesadaran masyarakat dalam menjaga kelestarian lingkungan hidup, agar tidak terjadi kerusakan lingkungan .
-) Perlunya kesadaran perencanaan dalam memanfaatkan kearifan lokal dalam tata ruang sebagai produk khas pada kawasan yang dimiliki tempat lain .
-) Perlunya pengembangan kearifan lokal masyarakat sebagai potensi pengembangan pariwisata dan rekreasi ke depan.
-) Perlunya peneliti-peneliti selanjutnya untuk mengangkat topik yang menyangkut penataan ruang yang lebih detil dan lebih sempurna .

DAFTAR PUSTAKA

Referensi Buku

- Agung, I Gusti Ngurah. *Manajemamen Penulisan Skripsi, Tesis dan Disesrtasi*. Jakarta Utara: PT. Raja Grafindo Persada, 2004.
- AS, Nursyam. *Struktur Tata Ruang Wilayah Dan Kota*, Makassar: Alauddin University Press, 2013.
- Badan Pusat Statistik Kota Parepare. *Kota Parepare dalam Angka Tahun 2015*. Parepare: BPS, 2015.
- Badan Pusat Statistik Kota Parepare. *Kecamatan Bacukiki Dalam Angka Tahun 2015*. Parepare: BPS, 2015.
- Dahuri, Rokhmin. *Pengelolaan Sumber Daya Wilayah Pesisirdan Lautan Secara Terpadu*. Jakarta: PT Pradnya Paramita. 2008.
- Departemen Agama Republik Indonesia. *Al-Qur'an dan Terjemah*. Edisi X. Bandung: Sukses Publishing. 2012
- Ikatan Ahli Perencana Indonesia, *Kamus Tata Ruang*. Jakarata: PU Cipta Karya, 1997
- Jahid, Jamaluddin. *Kapita Seleкта Perencanaan Wilayah*. Makassar :Alauddin University Pres, 2012
- Jufriadi, *Pengembangan wilayah pesisir dan pulau-pulau kecil, Edisi I*. Yogyakarta: Deepublish, 2014.
- La sara. *Pengelolaan Wilayah Pesisir*. Bandung: Alfabeta., 2014
- Marfai, Muh Aris dkk. *Peran Kearifan Lokal dan Modal Sosial Dalam Pengurangan Risiko Bencana Dan Pembangunan Pesisir*. Yogyakarta: Gadjah Mada University Press, 2015.
- Muta'ali, Lutfi. *Daya Dukung Lingkungan Untuk Perencanaan Pengembangan Wilayah*. BPFPG. Universitas Gadjah Mada, Yogyakarta. 2012
- Muta'ali, Lutfi, *Penataan Ruang Wilayah dan Kota (Tinjauan Normatif-Teknis)*. Yogyakarta. BPFPG Universitas Gadjah Mada, 2013.

- Parker J dan Bryan P.. *Manajemen Lanskap dan Pelayanan*. Jakarta: Gower Publishing Company. 2002
- Pitana, I Gede dan I Ketut Surya Diarta. *Pengantar Ilmu Pariwisata*. Yogyakarta: Penerbit Andi, 2009.
- Pramono D. *Budaya Bahari*. Jakarta: Gramedia Pustaka Utama. 2005
- Prahasta, Eddy. *Sistem Informasi Geografis: Konsep_konsep Dasar (Perspektif Geodesi dan Geomatika)*. Bandung: Penerbit Informatika. 2009
- Qadrawi, Al Yusuf, *Islam Agama Ramah Lingkungan*, Jakarta : Pustaka Al Kautsar. 2002
- Ramly N. *Pariwisata Berwawasan Lingkungan; Belajar dari Kawasan Wisata Ancol*. Jakarta: Grafindo Khazanah Ilmu. 2007.
- Suharto. *Membangun Masyarakat dan Memberdayakan Rakyat*. Bandung: Cet I Refika Aditama, 2006.
- Tohopi, Ridwan. *Konservasi Pesisir dalam Perspektif Studi Islam*, Yogyakarta: Pustaka Pelajar, 2014.
- Wheeler Stephen. *Planning For Sustainability, Creating Livable, Equitable, An Ecological Communities*. Routledge. Canada. 2004

Referensi Kebijakan

- Pemerintah Kota Parepare, *Rencana Pembangunan Jangka Menengah Daerah Tahun 2013-2018*, Parepare: Bappeda Kota Parepare, 2013
- _____, *Rencana Tata Ruang Wilayah Kota Parepare Tahun 2011-2031*, Parepare: Bappeda Kota Parepare, 2011
- Pemerintah Republik Indonesia, *Undang-undang Nomor 26 tahun 2007 Tentang Penataan Ruang*, Jakarta: Republik Indonesia, 2007

_____, *Undang-undang Nomor 1 tahun 2014 Tentang Wilayah Pesisir Dan Pulau-Pualu Kecil*. Jakarta: Republik Indonesia, 2007

_____, *Peraturan Pemerintah Nomor 26 tahun 2008 Tentang Rencana Tata Ruang Wilayah Nasional*, Jakarta: Republik Indonesia, 2008

Referensi Media Online

<http://www.setdako.parepare.go.id>, diakses pada 12 januari 2017 puku 19.09
WITA

<http://www.bappeda.parepare.go.id//sejarahkotaparepare>, diakses pada 12
Januari 2017 puku 20.37 WITA

Referensi Skripsi/Tesis

Despry Nur Annisa Ahmad. *Pengendalian Pemanfaatan Ruang Kawasan Waterfont City Bulukumba Kabupaten Bulukumba*. Makassar: Skripsi Sarjana. Fakultas Sains dan Teknologi Universitas Islam Negeri Alauddin. 2014

Fatkhusalam, Kharis, *Perencanaan Lanskap Pantai Alam Indah Kota Tegal Sebagai Kawasan Ekowisata*. Bogor: Institut Pertanian Bogor, 2013.

Patria, Andreas D. *Analisis Kebijakan Pengembangan Parawisata Pesisir Dengan Pendekatan Pengelolaan Sumberdaya Pesisir yang Berkelanjutan (Studi Kasus di Pesisir Utara Pulau Bintang Kepulauan Riau)*. Tesis Magister Sains. Institut Pertanian Bogor. Bogor. 1999

Rauf, Abdul. *Pengembangan terpadu Pemanfaatan Ruang Kepulauan Tanakeke Berbasis Daya Dukung*. Tesis Magister Sains. Institut Pertanian Bogor. Bogor. 2008

Samuel, Sebastian, *Rencana Pengelolaan Lanskap Pantai Tanjung Bayang Makassar Melalui Pendekatan Aspek Ekologi dan Sosial Ekonomi* Bogor: Institut Pertanian Bogor, 2009.

Tahir, M, *Penataan Pemanfaatan Ruang Tepi Pantai Untuk Rekreasi Dalam Mendukung Kota Tanjung Pinang Sebagai Waterfront City*. Semarang: BPFU Universitas Diponegoro, 2005.



Lampiran 1. Pedoman Wawancara Penelitian

PEDOMAN WAWANCARA PENELITIAN PENATAAN RUANG KAWASAN TEPI PANTAI MATTIROTASI DALAM MENUMBUHKEAN KEPARIWISATAAN DI KOTA PAREPARE

Identitas Narasumber

Nama :

Jenis kelamin : (a) Laki-laki (b) Perempuan

Umur : tahun

Asal :

Pekerjaan/instansi :

Persepsi dan Preferensi Wisatawan

1. Bersama siapa Anda berkunjung ke Kawasan Tepi Pantai Mattirotasi?
(a) Teman (c) Rombongan wisata (tour)
(b) Keluarga (d) Lainnya
2. Sudah berapa kali Anda berkunjung ke Kawasan Tepi Pantai Mattirotasi?
.....
3. Kegiatan wisata/rekreasi seperti apa yang Anda lakukan?
(a) Melihat pemandangan (d) Kuliner/makan
(b) Jalan – jalan (e) Lainnya
- (c) Olah raga
4. Apakah fasilitas wisata yang ada di Kawasan Tepi Pantai Mattirotasi sudah cukup?
(a) Sudah cukup (b) Belum cukup
5. Apabila belum cukup, fasilitas apa yang perlu ditambahkan?
.....
6. Apa pendapat Anda apabila kawasan Kawasan Tepi Pantai Mattirotasi dikembangkan menjadi kawasan rekreasi yang lebih baik?.....

Unsur Wisata

) Informasi

1. Dari mana Anda mengetahui keberadaan Kawasan Tepi Pantai Mattirotasi?
.....

) **Kendala dan Permasalahan**

1. Permasalahan apa yang Anda temukan ketika berkunjung ke Kawasan Tepi Pantai Mattirotasi ini?
 - Ekologi kawasan wisata
 - (a) Kurangnya vegetasi pantai
 - (b) Berkurangnya keanekaragaman hayati
 - Aksesibilitas
 - (c) Banyaknya hambatan
 - Transportasi
 - (d) Banyaknya mobil truk dan pengangkut barang yang melintas
 - Fasilitas rekreasi/wisata
 - (e) Susahnya warung makan/toilet/mushola dan area parker
 - Aktivitas Masyarakat setempat
 - (f) Adanya aktivitas nelayan yang meghalangi view pantai
 - (g) Adanya PKL yang membuang sampah sembarangan
 - Lainnya.....

--- Terima kasih ---

Lampiran .2. Riwayat Hidup Penulis



Akbar B Mappagala dilahirkan di, Kota Kendari pada tanggal 05 September 1994 oleh pasangan suami istri Ir. Baharuddin Mappagala dan Andi Asmawati Odja. Mengawali pendidikannya di TK Satria DDI Puwatu, kemudian Lulus di SD Negeri 1 Mandonga, selanjutnya di SMP Negeri 3 Kendari hingga kelas 2 dan pindah di SMP Negeri 1 Pasangkayu Kabupaten Mamuju Utara, kemudian dilanjutkan di SMA Negeri 1 Pasangkayu. Penulis diterima

sebagai mahasiswa Jurusan Teknik Perencanaan Wilayah Dan Kota, Fakultas Sains dan Teknologi, UIN Alauddin Makassar Pada Tahun 2012. Dan melalui proses orientasi selama satu tahun.

Selama menjadi mahasiswa Penulis aktif pada beberapa organisasi baik intra maupun ekstra kampus. Diantaranya pernah menjadi Pengurus Departemen Penelitian dan Pengembangan Keilmuan pada HMJ TEKNIK PWK tahun 2014, sebagai Ketua Komisi Aspirasi Senat Mahasiswa Fakultas Sains dan Teknologi 2015 dan puncaknya pada tahun 2016 terpilih sebagai Ketua Umum SENAT MAHASIWA Fakultas Sains dan Teknologi pada Pemilma Raya. Untuk organisasi ekstra penulis pernah menjadi salah satu kader dari PMII dan Jaringan Gusdurian Makassar, kemudian pengurus di Departemen Humas dan Advokasi di HIPMA MATRA MAKASSAR tahun 2015- 2017. Menjadi Sekretaris Umum di Organisasi kepemudaan profesi, Young Planner Indonesia Sulsel dan kemudian Menjadi Ketua Umum Young Planner Indonesia Provinsi Sulawesi Selatan.

Sementara pada bidang akademik dan keilmuan penulis yang juga tertarik pada bidang penelitian dan pengembangan keilmuan khususnya ilmu penataan ruang juga

pernah terpilih diundang menjadi pemakalah pada event Seminar Nasional II MPPDAS Pascasarana Geografi Universitas Gadjadarda pada tahun 2016, dengan judul karya *Arahan Pemanfaatan Ruang Kepulauan Tanakeke Kecamatan Mappakasunggu Kabupaten Takalar* dan menjadi satu-satunya pemakalah yang berasal dari jenjang Mahasiswa Strata 1 (S1), dan juga pernah menjuarai event-event Karya Tulis dan Debat Ilmiah. Penulis juga mulai aktif menulis opini di halaman website lembaga Hipma Matra Makassar, sebagai salah satu langkah pro-aktif menanggapi isu perencanaan dan pembangunan khususnya dalam bidang penataan ruang. Dengan harapan ilmu penataan ruang bisa benar-benar menjadi ujung tombak pembangunan ruang dan manusia. Penulis menyadari tugas akhir dengan judul *Penataan Ruang Kawasan Tepi Pantai Mattirotsi dalam Menunjang Kepariwisata di Kota Parepare* ini masih jauh dari kesempurnaan dan masih butuh perbaikan. maka dari itu apabila ada kritikan dan saran, pembaca bisa mengirimkan pesan ke alamat email berikut Akbarodjamappagala@gmail.com.



Laporan. 4.**MATRIKS PERBAIKAN****OLEH :AKBAR B. MAPPAGALA (60800112095)**

PENATAAN RUANG KAWASAN TEPI PANTAI MATTIROTASI MENUNJANG KEPARIWISATAAN DI KOTA PAREPARE					
No	Penguji	Uraian Perbaikan	Perbaikan	Hal	Keterangan
1	Ir. Jufriadi, M.Sp	<ul style="list-style-type: none">- Tambahkan referensi terkait penataan kawasan tepi pantai- Lengkapi tipe pantai dengan gambarnya.	<ul style="list-style-type: none">- Sudah di lengkapi- Sudah di lengkapi	14 34	-
2.	A. Idham AP, ST., M.Si	<ul style="list-style-type: none">- Teknik Penulisan diperbaiki- Kesimpulan sederhanakan- Sumber metode analisis diperjelas- Krangka pikir lebih disederhanakan dan lebih sistematis	<ul style="list-style-type: none">- Sudah diperbaiki- Sudah diperbaiki- Sudah dilengkapi- Sudah diperbaiki	6 143 62 53	
3.	Juhanis, S.Sos, M.Si	<ul style="list-style-type: none">- Penulisan ayat dinormalkan- Penulisan terjemahan surah diperbaiki- Gunakan Sumber dalil dari tafsir Al Misbah	<ul style="list-style-type: none">- Sudah diperbaiki- Sudah dilengkapi- Sudah dilengkapi	51 52	-