

**PENGARUH PERTAMBAHAN BATUAN TERHADAP
PERUBAHAN PENGGUNAAN LAHAN DI DESA LONJOBOKO
KECAMATAN PARANGLOE KABUPATEN GOWA**



Skripsi

Diajukan untuk Memenuhi Salah Satu Syarat Meraih Gelar
Sarjana Teknik Jurusan Teknik Perencanaan Wilayah dan Kota
pada Fakultas Sains dan Teknologi
UIN Alauddin Makassar

UNIVERSITAS ISLAM NEGERI
ALAUDDIN
MAKASSAR

Oleh

MARDIULLAH MAKMUR

NIM. 60800111044

**JURUSAN TEKNIK PERENCANAAN WILAYAH DAN KOTA
FAKULTAS SAINS DAN TEKNOLOGI
UIN ALAUDDIN MAKASSAR**

2017

PERNYATAAN KEASLIAN SKRIPSI

Dengan penuh kesadaran, penulis yang bertanda tangan di bawah ini menyatakan bahwa skripsi ini benar adalah hasil karya penyusun sendiri. Jika di kemudian hari terbukti bahwa ia merupakan duplikat, tiruan, plagiat, atau dibuat oleh orang lain, sebagian atau seluruhnya, maka skripsi dan gelar yang diperoleh karenanya batal demi hukum.

Samata - Gowa, Agustus 2017

Penulis,

UNIVERSITAS ISLAM NEGERI

ALAUDDIN

UNIVERSITAS ISLAM NEGERI

MARDIULLAH MAKMUR

NIM: 60800111044

ALAUDDIN

MAKASSAR

PERSETUJUAN SKRIPSI

Judul Skripsi : Pengaruh Pertambahan Batuan Terhadap Perubahan
Penggunaan Lahan di Desa Lonjoboko Kecamatan
Parangloe Kabupaten Gowa

Nama Mahasiswa : Mardiuallah Makmur

NIM : 60800111044

Jurusan : Teknik Perencanaan Wilayah dan Kota

Fakultas : Sains dan Teknologi

Disetujui Komisi Pembimbing

Pembimbing I

Pembimbing II

Ir. Hamid Umar, M.S

Dr. H. Muhammad Anshar, S.Pt., M.Si

Mengetahui

Dekan Fakultas Sains dan Teknologi
UIN Alauddin Makassar



Prof. Dr. H. Anifuddin, M.Ag
NIP. 19691205 199303 1 001

Ketua Jurusan Teknik Perencanaan
Wilayah dan Kota

Dr. H. Muhammad Anshar, S.Pt., M.Si
NIP. 19760603 2002121 00 5

PENGESAHAN SKRIPSI

Skripsi yang berjudul, "Pengaruh Pertambangan Batuan Terhadap Perubahan Penggunaan Lahan di Desa Lonjoboko Kecamatan Parangloe Kabupaten Gowa" yang disusun oleh Mardiuallah Makmur, NIM: 60800111044, mahasiswa Jurusan Teknik Perencanaan Wilayah dan Kota pada Fakultas Sains dan Teknologi UIN Alauddin Makassar, telah diuji dan dipertahankan dalam sidang *munaqasyah* yang diselenggarakan pada hari Rabu, tanggal 23 Agustus 2017 M, dinyatakan telah dapat diterima sebagai salah satu syarat untuk memperoleh gelar Sarjana dalam Ilmu Sains dan Teknologi, Jurusan Perencanaan Wilayah dan Kota.

Samata-Gowa, 25 Agustus 2017 M

DEWAN PENGUJI

Ketua	:	Prof. Dr. H. Arifuddin, M.Ag	(.....)
Sekretaris	:	Iyan Awaluddin, S.T., M.T	(.....)
Penguji I	:	Ir. Slamet Nuhung	(.....)
Penguji II	:	A. Idham AP, S.T., M.Si	(.....)
Penguji III	:	Dr. H. M. Thahir Maloko, M.Hi	(.....)
Pembimbing I	:	Ir. Hamid Umar, M.S	(.....)
Pembimbing II	:	Dr. Muhammad Anshar, S.Pt., M.Si	(.....)

UNIVERSITAS ISLAM NEGERI

ALAUDDIN



Diketahui oleh :
Dekan Fakultas Sains dan Teknologi
UIN Alauddin Makassar,

Prof. Dr. H. Arifuddin, M.Ag
NIP. 19691205 199303 1 001

KATA PENGANTAR

بِسْمِ اللَّهِ الرَّحْمَنِ الرَّحِيمِ

Assalamu Alaikum Warahmatullahi Wabarokatuh

Puji dan syukur Penulis panjatkan kepada Allah SWT atas berkat dan karunia-Nya sehingga penulisan skripsi ini dapat diselesaikan dengan judul **“Pengaruh Pertambangan Batuan Terhadap Perubahan Penggunaan Lahan di Desa Lonjoboko Kecamatan Parangloe Kabupaten Gowa”**. Skripsi ini merupakan salah satu syarat untuk meraih gelar sarjana teknik perencanaan wilayah dan kota di jurusan Teknik Perencanaan Wilayah dan Kota Universitas Islam Negeri “UIN” Alauddin Makassar.

Walaupun masih jauh dari kesempurnaan penulis sepenuhnya sadar, akan keterbatasan penulisan skripsi ini, banyaknya hambatan dan kendala yang penulis hadapi, namun berkat tekad dan kerja keras serta dorongan dari berbagai pihak akhirnya penulis dapat menyelesaikannya walaupun dalam bentuk yang sederhana.

Dengan penuh rasa hormat, penulis mengucapkan Terimah Kasih kepada bapak Rektor UIN Alauddin Makassar dan Dekan Fak. Sains & Teknologi UIN Alauddin Makassar beserta Staf yang telah banyak membantu dalam penyelesaian skripsi ini. Tak lupa pula penulis mengucapkan Terima Kasih kepada:

1. Allah SWT yang telah memberikan jalan yang terbaik dalam penyusunan skripsi.

2. Terkhusus kepada Ayahanda tercinta **Drs. Makmur Sirang** dan Ibunda Tercinta **Dra. Marlia Bahar** yang telah memberikan dukungan serta do'a selama ini.
3. Kepada Kakak tercinta **Maresty Elisa** dan adik tersayang **Mardiyah Ulfa** dan **Mardhan Alqadri** atas doa serta dorongan semangatnya.
4. Ketua dan Sekretaris jurusan serta seluruh dosen Teknik Perencanaan Wilayah & Kota – FST UIN Alauddin Makassar.
5. Dewan Pembimbing (bapak **Ir. Hamid Umar, M.S** dan bapak **Dr. Muhammad Anshar, S.Pt., M.Si**) yang telah membimbing dengan penuh rasa ikhlas dan sabar dalam menyelesaikan tugas akhir ini.
6. Dewan Penguji (bapak **Ir. Slamet Nuhung**, bapak **A. Idham AP, S.T., M.Si** dan bapak **Dr. H. M. Thahir Maloko, M.Hi**) yang telah memberikan masukan yang sangat berarti dalam penyempurnaan tugas akhir (skripsi) ini.
7. Keluarga-keluarga saya yang telah banyak memberikan bantuan selama penelitian ini berlangsung.
8. Rekan-rekan jurusan Teknik Perencanaan Wilayah dan Kota, terkhusus kepada rekan-rekan **Angkatan 011 (P.E.T.A)** yang senantiasa memberikan masukan yang kepada penulis dan menjadi saudara seperjuangan yang insya allah akan tetap bersama.
9. Sahabat yang telah banyak membantu dalam penulisan tugas akhir (skripsi) ini, **Kanda Akbar Gunawan, Kanda Vhita Umamit, Kanda Siti Fatimah Umamit, Kanda Muhammad Arsyal, Kanda Sukma Indarwani, Kanda Despri Nur Annisa Ahmad, Musdalifah Rahman, Aisyah Arief, Dinda Anna**

Rukmana, Dinda Nurul Wahdaniyah, Dinda Kartini Yunus, Dinda Yahya Awaliyah, Dinda Nur Wahida, Dinda Hajerianti Sari dan Dinda Aswita Wiryadisuria serta sahabat yang senantiasa menyediakan waktunya menemani menyelesaikan tugas akhir ini, **Andi Ayu Arumdani**.

10. Buat senior dan junior Teknik Perencanaan Wilayah dan Kota UIN.
11. Buat seluruh yang telah membantu dalam penyelesaian skripsi ini yang tidak sempat penulis sebutkan satu persatu.

Sebagai insan biasa yang tak pernah luput dari kesalahan dan kehilafan, penulis menyadari bahwa penyusunan skripsi ini masih jauh dari kesempurnaan. Untuk itu, saran dan kritik yang sifatnya membangun sangat penulis harapkan demi kesempurnaan skripsi ini. Besar harapan penulis jika skripsi ini dapat bermanfaat bagi kita semua. Amin.



Samata-Gowa, 28 Agustus 2017

Mardiullah Makmur

ABSTRAK

Nama Penulis : Mardiuallah Makmur
NIM : 60800111044
Judul Penelitian : Pengaruh Pertambangan Batuan Terhadap Perubahan Penggunaan Lahan di Desa Lojoboko Kecamatan Parangloe Kabupaten Gowa

Desa Lonjoboko merupakan salah satu desa yang ada di Kecamatan Parangloe Kabupaten Gowa. Bentanglahan Desa Lonjoboko berupa wilayah daratan yang berbukit. Kondisi hidrologi Desa Lonjoboko dilintasi oleh aliran Sungai Jeneberang yang menjadikan desa ini memiliki potensi tambang batuan. Jenis tambang batuan yang potensial di Desa Lonjoboko adalah pasir, batu kali, tanah, batu gunung, sirtu dan batu pecah. Seiring dengan meningkatnya produksi dari Kawasan Tambang Batuan, beberapa tahun belakangan di Desa Lonjoboko telah banyak mengalami perubahan lahan yang semula berupa lahan pertanian, menjadi kawasan pertambangan dan industri pengelolaan hasil tambang. Olehnya itu, maka dibutuhkan penelitian ilmiah mengenai “Pengaruh Pertambangan Batuan Terhadap Perubahan Penggunaan Lahan di Desa Lonjoboko Kecamatan Parangloe Kabupaten Gowa”. Tujuan dari penelitian ini adalah untuk mengetahui pengaruh pertambangan batuan terhadap perubahan penggunaan lahan terkait adanya aktivitas pertambangan batuan dan faktor – faktor yang mempengaruhinya, dan mendeskripsikan arahan strategi penataan kawasan tambang batuan di Desa Lonjoboko.

Penelitian ini merupakan jenis penelitian deskriptif kualitatif-kuantitatif dengan menggunakan alat analisis superimpose, analisis skala likert dan SWOT (*Strength, Weakness, Oppurtunity, Threats*). Variabel yang digunakan adalah berupa perubahan penggunaan lahan, faktor fisik kota, faktor fisik eksternal, faktor sosial, dan faktor ekonomi. Adapun hasil dari penelitian ini adalah: (1) Terjadi perubahan penggunaan lahan di Desa Lonjoboko akibat adanya aktivitas pertambangan batuan adapun faktor – faktor yang sangat berpengaruh yang menyebabkan perubahan penggunaan lahan tersebut yaitu faktor fisik eksternal dan faktor ekonomi; (2) Strategi penataan kawasan yang dapat dilakukan di kawasan pertambangan batuan Desa Lanjoko adalah melakukan pengembangan kawasan industri pada peruntukan yang telah ditetapkan, pemanfaatan sumber daya alam dengan memperhatikan lingkungan, penyerapan tenaga kerja lokal sehingga dapat mengurangi pengangguran, pengelolaan limbah industri sehingga tidak memberi dampak lingkungan, peningkatan sarana-prasarana untuk menunjang kegiatan industri, mengadakan kemitraan antara sektor publik dan swasta dalam pengembangan industri, mengadakan pelatihan untuk tenaga kerja lokal, pengendalian jumlah penduduk (migrasi dan angkatan kerja), dan peningkatan peran aspirasi sebagai media peningkatan informasi mengenai pemasaran produk.

Kata Kunci: Perubahan Penggunaan Lahan, Pertambangan Batuan, dan Arahan Penataan Kawasan

DAFTAR ISI

HALAMAN JUDUL	i
HALAMAN PERNYATAAN KEASLIAN SKRIPSI.....	ii
HALAMAN PERSETUJUAN SKRIPSI.....	iii
HALAMAN PENGESAHAN SKRIPSI.....	iv
KATA PENGANTAR.....	v
ABSTRAK	viii
DAFTAR ISI.....	ix
DAFTAR TABEL.....	xii
DAFTAR GAMBAR.....	xiii
DAFTAR PETA	xiv
BAB I PENDAHULUAN.....	1
A. Latar Belakang	1
B. Rumusan Masalah	6
C. Tujuan dan Manfaat	6
1. Tujuan	6
2. Manfaat	7
D. Ruang Lingkup Penelitian.....	7
1. Ruang Lingkup Wilayah	7
2. Ruang Lingkup Materi	7
E. Sistematika Pembahasan	8
BAB II TINJAUAN PUSTAKA	10
A. Sumber Daya Alam dan Sumber Daya Mineral.....	10
1. Sumber Daya Alam	10
2. Pengelolaan Sumber Daya Mineral	12
B. Definisi Pertambangan	13
C. Pengelolaan Pertambangan	14
1. Penentuan Kelayakan Penambangan.....	15
2. Kegiatan Penambangan	20
D. Penggolongan Komoditas Tambang	25
E. Pengertian Lahan.....	27
F. Pengertian Perubahan Penggunaan Lahan	29
G. Konsep Pola Pemanfaatan Lahan	32
H. Faktor Pembentukan Pemanfaatan Lahan	34
I. Dampak Perubahan Penggunaan Lahan	36
1. Dampak Positif.....	37
2. Dampak Negatif	37
J. Faktor-Faktor yang Mempengaruhi Perubahan Pemanfaatan Lahan	38

K. Perencanaan Lanskap Pasca Tambang.....	43
BAB III METODOLOGI PENELITIAN	47
A. Jenis Penelitian.....	47
B. Lokasi dan Waktu Penelitian	48
C. Jenis dan Sumber Data.....	48
D. Populasi dan Sampel	49
1. Populasi.....	49
2. Sampel.....	49
E. Metode Pengumpulan Data.....	51
1. Observasi Lapangan.....	51
2. Telaah Pustaka	51
3. Kuisisioner.....	51
4. Teknik Wawancara.....	52
5. Studi Dokumentasi.....	52
F. Variabel Penelitian.....	52
G. Metode Pengolahan dan Analisis Data	54
H. Definisi Oprasional	62
I. Kerangka Pikir Penelitian	63
BAB IV HASIL DAN PEMBAHASAN	66
A. Gambaran Umum Kabupaten Gowa	66
1. Letak Geografis dan Administratif.....	66
2. Kondisi Penggunaan Lahan.....	68
B. Gambaran Umum Kecamatan Parangloe	72
1. Letak Geografis dan Administratif.....	72
2. Kondisi Penggunaan Lahan.....	73
C. Gambaran Umum Lokasi Penelitian	77
1. Letak Geografis dan Administratif Lokasi Penelitian.....	77
2. Kondisi Fisik Dasar Lokasi Penelitian.....	78
3. Aspek Kependudukan Lokasi Penelitian	94
4. Aspek Prasarana Lokasi Penelitian	96
5. Aktifitas Pertambangan Batuan di Lokasi Penelitian.....	99
D. Analisis Pengaruh Perubahan Penggunaan Lahan Terkait adanya Aktivitas Pertambangan Batuan di Lokasi Penelitian.....	103
1. Analisis Perubahan Penggunaan Lahan	103
2. Analisis Faktor – Faktor Yang Mempengaruhi Perubahan Penggunaan Lahan Terkait Adanya Aktivitas Pertambangan Batuan	121
E. Strategi Penataan Kawasan Pertambangan Batuan di Desa Lonjoboko	128
F. Memanfaatkan Lahan Untuk Kebutuhan Hidup Manusia Pandangan Islam.....	132

BAB V	PENUTUP	144
	A. Kesimpulan	144
	B. Saran.....	146

DAFTAR PUSTAKA

LAMPIRAN



DAFTAR TABEL

Tabel 1	Matriks transformasi penggunaan lahan	56
Tabel 2	Indeks bobot skala penilaian indikator.....	57
Tabel 3	Interpretasi Skor Berdasarkan Interval.....	58
Tabel 4	Keterangan Ranking/Nilai untuk Variabel Positif	59
Tabel 5	Keterangan Ranking/Nilai untuk Variabel Negatif.....	59
Tabel 6	Luas wilayah dan pembagian wilayah administratif menurut kecamatan di Kabupaten Gowa tahun 2016	67
Tabel 7	Penggunaan lahan di Kabupaten Gowa	69
Tabel 8	Luas wilayah dan pembagian wilayah administratif menurut desa/kelurahan di Kecamatan Parangloe tahun 2016	73
Tabel 9	Penggunaan lahan di Kecamatan Parangloe.....	74
Tabel 10	Luas wilayah dan pembagian wilayah administratif menurut dusun di Desa Lonjoboko tahun 2016.....	78
Tabel 11	Kondisi topografi lokasi penelitian	80
Tabel 12	Kondisi kemiringan lereng lokasi penelitian.....	81
Tabel 13	Kondisi geologi lokasi penelitian.....	82
Tabel 14	Penggunaan lahan di Desa Lonjoboko	92
Tabel 15	Perkembangan jumlah penduduk di Desa Lonjoboko tahun 2006 - 2015.....	94
Tabel 16	Penduduk menurut mata pencaharian di Desa Lonjoboko tahun 2016.....	95
Tabel 17	Prasarana jaringan jalan menurut fungsi dan status jalan di Desa Lonjoboko tahun 2016	97
Tabel 18	Penggunaan lahan di Desa Lonjoboko tahun 2006.....	107
Tabel 19	Penggunaan lahan di Desa Lonjoboko tahun 2016.....	107
Tabel 20	Perubahan penggunaan lahan Desa Lonjoboko	109
Tabel 21	Matriks perubahan penggunaan lahan Desa Lonjoboko	111
Tabel 22	Perubahan kondisi infrastruktur di Desa Lonjoboko berdasarkan distribusi responden tahun 2016.....	120
Tabel 23	Pergerakan moda transportasi di Desa Lonjoboko berdasarkan distribusi responden tahun 2016.....	121
Tabel 24	Kesempatan kerja di Desa Lonjoboko berdasarkan distribusi responden tahun 2016.....	123
Tabel 25	Perubahan nilai lahan tiap tahun di Desa Lonjoboko berdasarkan distribusi responden tahun 2016.....	124
Tabel 26	Rekapitulasi hasil analisis crosstabulation terhadap faktor – faktor yang mempengaruhi perubahan penggunaan lahan terkait adanya pertambangan batuan di Desa Lonjoboko.....	125
Tabel 27	Nilai bobot dan nilai pengaruh faktor yang berpengaruh terhadap perubahan penggunaan lahan terkait adanya pertambangan batuan di Desa Lonjoboko.....	126
Tabel 28	Matriks Analisis IFAS di Kawasan Pertambangan Batuan.....	128
Tabel 29	Matriks Analisis EFAS di Kawasan Pertambangan Batuan.....	129

DAFTAR GAMBAR

Gambar 1	Diagram Elemen Sustainable Development	44
Gambar 2	Ilustrasi Analisis Overlay menggunakan Arcgis	55
Gambar 3	Diagram Penentuan Startegi Prioritas Analisis SWOT	61
Gambar 4	Penggunaan lahan di Desa Lonjoboko.....	92
Gambar 5	Aktifitas Pertambangan di Desa Lonjoboko.....	100
Gambar 6	Industri Pertambangan di Desa Lonjoboko	101
Gambar 7	Grafik Analisis SWOT.....	131



DAFTAR PETA

Peta 1	Peta Administrasi Kabupaten Gowa.....	70
Peta 2	Peta Penggunaan Lahan Kabupaten Gowa.....	71
Peta 3	Peta Administrasi Kecamatan Parangloe.....	75
Peta 4	Peta Penggunaan Lahan Kecamatan Parangloe.....	76
Peta 5	Peta Administrasi Desa Lonjoboko	79
Peta 6	Peta Topografi Desa Lonjoboko.....	84
Peta 7	Peta Kemiringan Lereng Desa Lonjoboko	85
Peta 8	Peta Kondisi Geologi Desa Lonjoboko	86
Peta 9	Peta Jenis Tanah Desa Lonjoboko.....	87
Peta 10	Peta Hidrologi Desa Lonjoboko	89
Peta 11	Peta Curah Hujan Desa Lonjoboko	90
Peta 12	Peta Penggunaan Lahan Desa Lonjoboko	93
Peta 13	Peta Lokasi Industri Pertambangan di Desa Lonjoboko	102
Peta 14	Peta Penggunaan Lahan Desa Lonjoboko Tahun 2006.....	105
Peta 15	Peta Penggunaan Lahan Desa Lonjoboko Tahun 2016.....	106
Peta 16	Peta Perubahan Penggunaan Lahan Desa Lonjoboko	108



BAB I

PENDAHULUAN

A. Latar Belakang

Indonesia merupakan negara yang mempunyai potensi sumber daya alam yang melimpah, baik itu sumber daya alam hayati maupun sumber daya alam non-hayati. Sumber daya mineral yang dimiliki oleh Indonesia sangat beragam baik dari segi kualitas maupun kuantitas. Endapan bahan galian pada umumnya tersebar secara tidak merata di dalam kulit bumi. Sumber daya mineral tersebut antara lain: minyak bumi, emas, batu bara, batu besi, perak, timah, pasir dan lain-lain. Sumber daya itu diambil dan dimanfaatkan untuk meningkatkan kesejahteraan sosial masyarakat dan meningkatkan pendapatan ekonomi dengan cara pengelolaan sumber daya mineral melalui industri pertambangan (Ahyani, 2011:6). Penambangan merupakan salah satu industri dasar. Usaha ini menyediakan bahan baku untuk hampir semua industri lain (Kerrod, 1983:4).

Kegiatan pertambangan telah memberikan kontribusi besar dalam berbagai aspek kehidupan di seluruh dunia. Tambang-tambang batubara, minyak dan gas menyediakan sumber energi, sementara tambang-tambang mineral menyediakan berbagai bahan baku untuk keperluan industri. Bahan-bahan tambang batuan, seperti batu, pasir, kapur, juga tidak ketinggalan memberikan sumbangan yang signifikan sebagai bahan untuk pembangunan

perumahan, gedung-gedung perkantoran, pabrik dan jaringan jalan. Akan tetapi berbeda dengan sumbangannya yang besar tersebut, lahan-lahan tempat ditemukannya bahan tambang akan mengalami perubahan lanskap yang radikal dan dampak lingkungan yang signifikan pada saat bahan-bahan tambang dieksploitasi (Iskandar, 2008).

Dengan adanya perubahan penggunaan lahan, maka akan memberikan implikasi pada dua sisi perubahan yang saling berlawanan. Apabila suatu penggunaan lahan bertambah, maka akan mengecil atau berkurang penggunaan lahan yang lain. Pada suatu wilayah atau kawasan seringkali terdapat berbagai macam atau tipe penggunaan lahan, misalnya peruntukkan penggunaan untuk lahan hutan, pertanian, sarana umum (terminal, pasar, sekolah, rumah sakit, dan sebagainya), pengembangan perkotaan, pemukiman, pengembangan kawasan industri, pertambangan, dan lain sebagainya. Jika pada kawasan tersebut terjadi perubahan penggunaan lahan, dari lahan pertanian menjadi lahan pertambangan, maka luas lahan pertanian akan menyempit, dan sebaliknya luas lahan pertambangan akan mengalami peningkatan (Ramadan, 2012).

Faktor eksternal merupakan dampak transformasi struktur ekonomi dan demografis. Lahan tak berubah tetapi permintaan meningkat akibat pertumbuhan penduduk. Akibatnya, penggunaan lahan bergeser pada aktivitas nonpertanian yang lebih menguntungkan seperti pertambangan. Faktor internal yang menyebabkan konversi lahan adalah masalah ekonomi. Buruknya kondisi sosial ekonomi memicu petani menjual lahan pertaniannya. Konsekuensi dari

semua ini adalah semakin cepatnya proses alih fungsi lahan pertanian menjadi areal pertambangan. Bagi pemilik lahan, alih fungsi lahan pertanian untuk kepentingan nonpertanian seperti industri pertambangan saat ini memang lebih menguntungkan. Secara ekonomis, lahan pertanian, terutama sawah, harga jualnya tinggi karena biasanya berada dilokasi dekat sungai yang merupakan lahan potensial untuk menjadi kawasan pertambangan batuan.

Yulita (2011) mengatakan bahwa perluasan areal tambang terjadi pada wilayah yang penduduknya relatif sedikit. Pembukaan lahan tambang mengikuti potensinya sehingga pembukaan lahan tambang tidak hanya terjadi pada hutan namun juga pada rawa, perkebunan dan semak belukar yang memiliki nilai land rent relatif lebih rendah. Adanya potensi tambang batuan ini secara langsung maupun tidak langsung menyebabkan terjadinya perubahan penggunaan lahan. Al- Quran juga membahas tentang pemanfaatan lahan untuk mendukung aktifitas manusia dalam memenuhi kebutuhan hidup sebagaimana telah dijelaskan dalam QS Al-Hijr/15 : 19-20 sebagai berikut :

وَالْأَرْضَ مَدَدْنَاهَا وَأَلْقَيْنَا فِيهَا رَوَاسِيَ وَأَشْبَتْنَا فِيهَا مِنْ كُلِّ شَيْءٍ مَّوْزُونٍ
 ۱۹ وَجَعَلْنَا لَكُمْ فِيهَا مَعْيِشَ وَمَنْ لَسْتُمْ لَهُوَ بِرَازِقِينَ ۲۰

Terjemahan :

Dan Kami telah menghamparkan bumi dan menjadikan padanya gunung-gunung dan Kami tumbuhkan padanya segala sesuatu menurut ukuran. Dan Kami telah menjadikan untukmu di bumi keperluan-keperluan hidup, dan (Kami menciptakan pula) makhluk-makhluk yang kamu sekali-kali bukan pemberi rezeki kepadanya (Kementerian Agama Republik Indonesia ; 2012).

Dalam tafsir al-Munir, Wahbah al-Zuhaili memberikan komentar bahwa Allah swt. mennghamparkan bumi kepada manusia dalam arti bumi disediakan bagi manusia untuk dimanfaatkan, lalu dari bumi ditumbuhkan atau disediakan di dalam bumi segala sesuatu yang menjadi kebutuhan manusia dalam membangun kehidupan di muka bumi. Lebih ringkasnya maksud ayat ini adalah Allah swt. telah menganugrahkan segala sesuatu baik di permukaan bumi maupun di dalamnya sebagai sarana bagi manusia dalam membangun kehidupannya. Al-Qur'an sendiri telah memberikan isyarat bahwa sumber daya alam memang Allah ciptakan untuk manusia sebagai penunjang untuk membangun kehidupan dalam menjalankan tugasnya sebagai mandataris Allah di muka bumi.

Di satu sisi, peruntukan lahan harus mempertimbangkan kepentingan umum serta ketentuan teknis dari lingkungan yang berlaku, sedangkan disisi lain, kepentingan pasar dan dunia usaha berpengaruh dalam memperoleh arahan penggunaan lahan, yaitu kepentingan yang dapat merugikan kepentingan umum. Dalam era reformasi sekarang ini, transfer sebagian kekuasaan, dari pemerintahan pusat ke pemerintahan lokal, dilakukan dalam kerangka memudahkan pemerintah merespon segala kebutuhan rakyat di tingkat lokal.. Pemerintah Kabupaten Gowa dalam memanfaatkan wewenang tersebut salah satunya adalah mengeluarkan Izin Usaha Pertambangan (IUP) Batuan yang berlokasi pada Daerah Aliran Sungai (DAS) Jeneberang di

Kecamatan Parangloe. Hal ini merupakan dampak dari Undang - Undang Nomor 4 Tahun 2009 yang menyebutkan bahwa Izin Usaha Pertambangan diberikan oleh Bupati/Walikota jika wilayah tambang berada di dalam satu wilayah kabupaten/kota.

Kecamatan Parangloe adalah salah satu kecamatan yang ada di Kabupaten Gowa, Kecamatan Parangloe memiliki 7 desa/kelurahan yang dimana 4 desa/kelurahan yang dimiliki Kecamatan Parangloe memiliki potensi tambang batuan diantaranya Kelurahan Lanna, Desa Borisallo, Desa Bontokassi, dan Desa Lonjoboko. Hal ini dikarenakan 4 desa/kelurahan tersebut di lintasi oleh sungai jeneberang yang membawa material – material tambang yang berasal dari Gunung Bawakaraeng.

Desa Lonjoboko merupakan salah satu desa yang ada di Kecamatan Parangloe, Desa Lonjoboko merupakan wilayah daratan yang berbukit. Desa Lonjoboko berada dalam ketinggian 100 – 600 Meter Diatas Permukaan Laut (MDPL). Desa Lonjoboko yang dilintasi oleh sungai jeneberang menjadikan desa ini memiliki potensi tambang batuan. Beberapa potensi tambang batuan yang dimiliki oleh Desa Lonjoboko adalah pasir, batu kali, tanah, batu gunung, sirtu dan batu pecah. Beberapa tahun belakangan, di Desa Lonjoboko telah banyak mengalami perubahan lahan yang semula berupa lahan pertanian, menjadi kawasan pertambangan dan industri pengelolaan hasil tambang.

Olehnya itu, maka dibutuhkan penelitian ilmiah mengenai **“Pengaruh Pertambangan Batuan Terhadap Perubahan Penggunaan Lahan di Desa**

Lonjoboko Kecamatan Parangloe Kabupaten Gowa”, adapun fokus penelitian ini adalah untuk mengetahui pengaruh dan strategi penataan kawasan pertambangan batuan di Desa Lonjoboko.

B. Rumusan Masalah

Berdasarkan latar belakang penelitian, maka rumusan masalah yang diangkat dalam penelitian ini adalah sebagai berikut:

1. Bagaimana perubahan penggunaan lahan yang terjadi di Desa Lonjoboko dan faktor - faktor apa saja yang mempengaruhi perubahan penggunaan lahan tersebut terkait dengan adanya aktivitas pertambangan batuan?
2. Bagaimana strategi penataan kawasan pertambangan batuan di Desa Lonjoboko?

C. Tujuan dan Manfaat Penelitian

Berdasarkan rumusan masalah tersebut, maka tujuan dan manfaat penelitian ini adalah sebagai berikut:

1. Tujuan

Adapun tujuan dari penelitian ini yakni sehubungan dengan pemaparan rumusan masalah yakni meliputi:

- a. Menganalisis perubahan penggunaan lahan yang terjadi dan mengetahui faktor - faktor penyebab perubahan penggunaan lahan terkait adanya aktivitas pertambangan batuan di Desa Lonjoboko.
- b. Mendeskripsikan strategi penataan kawasan pertambangan batuan di Desa Lonjoboko.

2. Manfaat

Penelitian ini diharapkan agar dapat bermanfaat bagi berbagai pihak yang menjadi objek sasaran dalam penelitian ini. Adapun kegunaan yang dimaksud dari penelitian yakni meliputi beberapa hal berikut:

- a. Sebagai bahan masukan, informasi dan pertimbangan dalam upaya pengembangan dan pengelolaan kawasan pertambangan batuan di Desa Lonjoboko, Kabupaten Gowa.
- b. Sebagai bahan masukan atau informasi bagi yang akan melakukan penelitian lanjutan mengenai kawasan pertambangan batuan Desa Lonjoboko, Kabupaten Gowa.

D. Ruang Lingkup Penelitian

Sesuai dengan latar belakang dan rumusan masalah yang telah dijelaskan, maka ruang lingkup pembahasan dalam penelitian ini adalah sebagai berikut:

1. Ruang Lingkup Wilayah

Ruang lingkup wilayah atau kajian wilayah studi adalah Desa Lonjoboko dengan luas wilayah administratif 1.885,18 Ha.

2. Ruang Lingkup Materi

Ruang lingkup materi dari penelitian ini yakni mengenai pengaruh kawasan pertambangan batuan terhadap perubahan penggunaan lahan di Desa Lonjoboko dan mendiskripsikan strategi penataan kawasan pertambangan bagi Desa Lonjoboko. Pembahasan pengaruh kawasan

pertambangan batuan disini dalam konteks alih fungsi lahan yang terjadi dan faktor – faktor penyebab perubahan penggunaan lahan akibat adanya aktivitas pertambangan batuan yang ada di sepanjang Sungai Jeneberang yang berada di Desa Lonjoboko, Kecamatan Parangloe Kabupaten Gowa.

E. Sistematika Penulisan

Dalam penulisan penelitian ini pembahasan dilakukan dengan sistematika guna memudahkan dalam pengnliasaan. Sistematika pembahasan adalah sebagai berikut:

BAB I PENDAHULUAN, membahas tentang latar belakang, rumusan masalah, tujuan dan manfaat penelitian, ruang lingkup pembahasan serta sistematika pembahasan.

BAB II KAJIAN PUSTAKA, membahas tentang kajian teoritis yang terdiri dari Sumber Daya Alam dan Sumber Daya Mineral, Definisi Pertambangan, Pengelolaan Pertambangan, Penggolongan Komoditas Tambang, Pengertian Lahan, Pengertian Perubahan Penggunaan Lahan (konversi lahan), Konsep Pola Pemanfaatan lahan, Faktor Pembentukan Pemanfaatan Lahan, Faktor-faktor yang Mempengaruhi Perubahan Pemanfaatan Lahan, dan Perencanaan Landscape Pasca Tambang.

BAB III METODE PENELITIAN, membahas tentang metodologi penelitian yang diantaranya terdiri dari Jenis penelitian,

Lokasi dan Waktu Penelitian, Jenis dan Sumber data, Populasi dan Sampel, Metode Pengumpulan Data, Populasi dan Sampel, Variabel Penelitian, Metode Pengolahan dan Analisis Data, Definisi Operasional, dan Kerangka Fikir Penelitian.

BAB IV PEMBAHASAN, membahas tentang gambaran umum Kabupaten Gowa, gambaran umum Kecamatan Parangloe, gambaran umum lokasi penelitian, Analisis pengaruh pertambangan batuan terhadap perubahan penggunaan lahan di lokasi penelitian, Strategi penataan kawasan pertambangan batuan di Desa Lonjoboko, dan Memanfaatkan lahan untuk kebutuhan hidup manusia dalam pandangan islam.

BAB V PENUTUP, bab terakhir ini akan membahas mengenai kesimpulan hasil kajian dari penelitian ini dan saran-saran yang akan penulis sampaikan sehubungan dengan penelitian ini.

BAB II

TINJAUAN PUSTAKA

A. Sumber Daya Alam dan Sumber Daya Mineral

1. Sumber Daya Alam

Rees dalam Fauzi (2004), sesuatu untuk dapat dikatakan sebagai sumber daya harus: ada pengetahuan, teknologi atau keterampilan untuk memanfaatkan sumber daya yang ada dan harus ada permintaan (*demand*) terhadap sumber daya tersebut. Dengan kata lain sumber daya alam adalah faktor produksi yang digunakan untuk menyediakan barang dan jasa dalam kegiatan ekonomi. Secara umum sumber daya alam dapat diklasifikasi kedalam dua kelompok, yaitu :

a. Kelompok Stok

Sumberdaya ini dianggap memiliki cadangan yang terbatas, sehingga eksploitasi terhadap sumberdaya tersebut akan menghabiskan cadangan sumberdaya, sumber stok dikatakan tidak dapat diperbaharui atau terhabiskan.

b. Kelompok flow

Jenis sumberdaya ini dimana jumlah dan kualitas fisik dari sumberdaya berubah sepanjang waktu. Berapa jumlah yang kita manfaatkan sekarang, bias mempengaruhi atau bisa juga tidak mempengaruhi ketersediaan sumberdaya di masa mendatang.

Sumberdaya ini dikatakan dapat diperbaharui yang regenerasinya ada yang tergantung pada proses biologi dan ada yang tidak.

Sumberdaya alam tidak dapat terbarukan atau sering juga disebut sebagai sumberdaya terhabiskan adalah sumber daya alam yang tidak memiliki kemampuan regenerasi secara biologis. Sumberdaya alam ini terbentuk melalui proses geologi yang memerlukan waktu sangat lama untuk dapat dijadikan sebagai sumberdaya alam yang siap diolah atau siap pakai. Jika diambil (eksploitasi) sebagian, maka jumlah yang tinggal tidak akan pulih kembali seperti semula.

Faktor-faktor yang mempengaruhi perekonomian Indonesia sangat beragam, antara lain adalah sumber daya alam (SDA). SDA merupakan penunjang kelangsungan hidup manusia di bumi ini agar dapat bertahan hidup. Semakin cepat pertumbuhan ekonomi akan semakin banyak barang sumber daya yang diperlukan dalam proses produksi. Pada gilirannya akan mengurangi tersedianya sumber daya alam yang ada di dalam bumi karena barang sumber daya itu harus diambil dari tempat persediaan sumber daya alam. Dengan demikian dapat dikatakan ada hubungan yang positif antara jumlah dan kuantitas barang sumber daya dan pertumbuhan ekonomi, tetapi sebaliknya ada hubungan yang negatif antara pertumbuhan ekonomi dan tersedianya sumber daya alam yang ada di dalam bumi.

Masalah utama dalam usaha pertambangan (termasuk penambangan minyak dan batu besi) adalah menemukan atau menaksir jumlah kandungan

sumberdaya alam yang kita miliki dan menurunkan tingkat kesulitan (pemanfaatan) yang akan dihadapi.

Menurut Sahat 1997, informasi mengenai letak dan jumlah kandungan sumberdaya alam merupakan suatu hal yang sangat berharga dan vital, baik bagi pemilik sumberdaya (pemerintah) maupun kontraktor (penambang). Jika pemilik tidak mengetahui berapa jumlah dan nilai sumberdaya yang dimiliki, maka perusahaan pertambangan akan menekan harga sewa atau bagi hasil tambang tersebut. Bisa juga dengan menaikkan nilai tambang melebihi nilai sebenarnya, sehingga pemilik atau orang lain mau menanamkan modalnya pada usaha patungan yang akan dibuat. Kasus pendugaan stok tambang tembaga (yang sebenarnya lebih banyak kandungan emasnya) di Tembagapura Timika merupakan salah satu contoh ketidak mampuan kita untuk mengetahui jumlah dan jenis kandungan tambang yang ada secara tepat.

2. Pengelolaan Sumber Daya Mineral

Sumber daya mineral atau yang lebih dikenal dengan bahan galian mengandung arti bahan yang dijumpai di dalam baik berupa unsur kimia, mineral, bijih ataupun segala macam batuan. Berdasarkan bentuknya bahan galian dibedakan menjadi tiga yaitu bahan galian berbentuk padat (misalnya emas, perak dan gamping, lempung biji besi dll), bahan galian berbentuk cair (misalnya minyak bumi, yodium dll), maupun bahan galian yang berbentuk gas (misalnya gas alam).

Barang tambang di Indonesia terdapat di darat dan di laut. Untuk mengolah barang tambang tersebut tentunya kita harus memiliki banyak modal, tenaga ahli dan penguasaan teknologi yang cukup mumpu. Kekayaan alam Indonesia dapat dikelola oleh perusahaan swasta maupun asing dengan syarat bahwa mereka telah mendapatkan konsensi resmi dari Pemerintah Indonesia. Konsensi ini merupakan surat izin yang dikeluarkan pemerintah terhadap perusahaan yang berminat untuk mengolah barang tambang yang ada di Indonesia dengan peraturan sistem bagi hasil.

B. Definisi Pertambangan

Pertambangan adalah sebagian atau seluruh tahapan kegiatan dalam rangka penelitian, pengelolaan dan pengusahaan mineral atau batuan yang meliputi penyelidikan umum, eksplorasi, studi kelayakan, konstruksi, penambangan, pengolahan dan pemurnian, pengangkutan dan penjualan, serta kegiatan pascatambang (Pasal 1 ayat (1) Undang-Undang Nomor 4 Tahun 2009 tentang Pertambangan Mineral dan Batubara).

Usaha Pertambangan adalah kegiatan dalam rangka mengetahui potensi, keterdapatan, kualitas, kuantitas bahan galian, kegiatan penambangan, pengelolaan/pemurnian, penjangkaunan/penjualan termasuk konstruksi sarana dan prasarana untuk menunjang pelaksanaan usaha pertambangan bahan galian selain minyak, gas bumi, panas bumi dan air bawah tanah. Bahan galian usaha Pertambangan yang selanjutnya disebut bahan galian adalah unsur-unsur kimia,

mineral, bijih, segala macam batuan, batubara dan gambut yang merupakan endapan/suspensi alam.

C. Pengelolaan Pertambangan

Kegiatan pertambangan dapat diartikan sebagai suatu tahapan kegiatan yang diawali dengan penyelidikan umum, eksplorasi, studi kelayakan, konstruksi, penambangan (termasuk bila ada pengolahan dan pemurnian), pengangkutan/penjualan dan diakhiri dengan rehabilitasi lahan pasca tambang. Pengelolaan pertambangan adalah suatu upaya yang dilakukan baik secara teknis maupun non teknis agar kegiatan pertambangan tersebut tidak menimbulkan permasalahan, baik terhadap kegiatan pertambangan itu sendiri maupun terhadap lingkungan.

Pengelolaan pertambangan sering hanya dilakukan pada saat penambangan saja. Hal ini dapat dimengerti, karena pada tahap inilah dinilai paling banyak atau sering menimbulkan permasalahan apabila tidak dikelola dengan baik dan benar. Persepsi yang demikian kurang tepat. Pengelolaan pertambangan sebaiknya dilakukan sejak awal hingga akhir tahapan seperti tersebut di atas. Bahkan untuk mengantisipasi terjadinya permasalahan, maka sebelum suatu deposit bahan tambang ditambang, perlu dilakukan kajian terlebih dahulu apakah deposit tersebut layak untuk ditambang ditinjau dari berbagai aspek. Dengan demikian, pengelolaan pertambangan secara garis besar perlu dilakukan pada 3 (tiga) jenis tahapan kegiatan, yaitu kegiatan awal berupa penentuan kelayakan penambangan, kegiatan kedua pada saat

penambangan (eksploitasi), dan kegiatan ketiga/terakhir pada saat reklamasi lahan pasca penambangan.

1. Penentuan Kelayakan Penambangan

Seperti telah di terangkan di atas, deposit bahan tambang harus dapat dimanfaatkan untuk meningkatkan perekonomian dan pendapatan daerah maupun nasional bagi kemakmuran rakyat. Namun demikian, deposit bahan tambang yang terdapat pada suatu daerah tidak dapat begitu saja ditambang, tetapi harus dikaji terlebih dahulu apakah deposit tersebut layak untuk ditambang. Hal ini bertujuan untuk menghindari timbulnya dampak negatif terhadap lingkungan yang tidak diharapkan maupun terjadinya konflik kepentingan penggunaan lahan yang sering berlarut-larut dalam pemecahannya. Untuk menentukan kelayakan penambangan suatu deposit bahan tambang, terlebih dahulu perlu dilakukan kajian yang mencakup berbagai aspek di sekitar serta mempertimbangkan peraturan perundang-undangan yang berlaku yang sifatnya lintas sektoral. Aspek-aspek yang perlu dikaji adalah :

- a. Aspek penggunaan lahan pada dan di suatu lokasi deposit bahan tambang: dalam rangka harmonisasi pemanfaatan ruang, sebelum bahan tambang diusulkan untuk ditambang, maka perlu diperhatikan terlebih dahulu peruntukan lahan dimana bahan tambang tersebut berada. Apabila terletak pada peruntukan lahan yang berdasarkan peraturan perundang-undangan ataupun fungsinya tidak boleh untuk kawasan

budi daya, maka bahan tambang tersebut tidak boleh/tidak layak untuk ditambang.

- b. Aspek geologi: kajian aspek geologi dilakukan setelah selesai kegiatan eksplorasi bahan tambang dimana jenis, sebaran, kuantitas dan kualitasnya sudah diketahui. Kajian aspek geologi adalah :

1) Topografi

Kajian ini mendapatkan gambaran mengenai letak atau lokasi deposit bahan tambang. Apakah terdapat di daerah pedataran, perbukitan bergelombang atau landai (kemiringan lereng antara 0 dan 17), terjal (kemiringan lereng antara 17 dan 36) atau sangat terjal (kemiringan lereng >36). Lereng yang sangat terjal dan curam akan mempersulit teknik penambangannya, terutama untuk sistem tambang terbuka (open-pit mining).

2) Tanah Penutup

Ketebalan tanah yang menutupi deposit bahan tambang sangat bervariasi, tipis (beberapa cm), sedang (beberapa cm hingga 1 m), dan tebal (lebih dari 1 m). Mengetahui ketebalan tanah penutup ini penting karena menyangkut masalah teknik penambangannya, terutama mengenai penempatan tanah penutup tersebut.

3) Sifat Fisik Tanah / Batuan

Kajian sifat fisik tanah/batuan antara lain meliputi warna, tekstur, dan kondisi batuan apakah padat, berongga, keras atau bercelah. Sifat keteknikan meliputi kuat tekan/daya dukung batuan, ketahanan lapuk, daya kohesi, dan besaran sudut geser tanah. Sifat keteknikan tanah/batuan dapat dipergunakan untuk menganalisis desain tambang, terutama besaran sudut lereng tambang dalam kaitannya dengan kestabilan lereng.

4) Hidrogeologi

Hal penting dari kajian hidrogeologi adalah apakah deposit bahan tambang terletak di daerah imbuhan air tanah atau dekat dengan mata air yang penting. Juga perlu diperhatikan kondisi air tanah di sekitarnya apakah bahan tambang tersebut terdapat pada alur sungai yang merupakan salah satu sumber daya alam yang berfungsi serbaguna.

5) Kebencanaan Geologi

Kajian ini untuk mengetahui apakah lokasi bahan tambang apakah terletak pada atau di dekat daerah rawan gerakan tanah, jalur gempa bumi, daerah bahaya gunung api, daerah rawan banjir, daerah mudah tererosi, dan sebagainya. Kajian ini untuk melihat apakah lokasi bahan tambang apakah terletak pada Kawasan Lindung Geologi atau tidak. Kawasan Lindung Geologi adalah suatu daerah yang memiliki ciri/fenomena kegeologian yang unik,

langka dan khas sebagai akibat dari hasil proses geologi masa lalu dan atau yang sedang berjalan yang tidak boleh dirusak dan atau diganggu, sehingga perlu dilestarikan, terutama untuk kepentingan ilmu pengetahuan dan pariwisata. Fenomena kegeologian tersebut antara lain berupa keunikan batuan dan fosil, keunikan bentang alam (misalnya kaldera, kawah, gumuk vulkanik, gumuk pasir, kubah, dan bentang alam karst), dan keunikan proses geologi (misalnya mud-volcano dan sumber api alami)

- c. Aspek Sosial, Ekonomi, Dan Budaya: kajian ini antara lain meliputi jumlah dan letak pemukiman penduduk di sekitar lokasi penambangan, adat-istiadat dan cagar/situs budaya (termasuk daerah yang dikeramatkan).

Selain itu, untuk menghindari atau menekan sekecil mungkin dampak negatif terhadap lingkungan akibat kegiatan penambangan, maka hal-hal yang perlu diperhatikan lebih lanjut adalah :

- a. Lokasi penambangan sedapat mungkin tidak terletak pada daerah resapan atau pada akuifer sehingga tidak akan mengganggu kelestarian air tanah di daerah sekitarnya.
- b. Lokasi penambangan sebaiknya terletak agak jauh dari pemukiman penduduk sehingga suara bising ataupun debu yang timbul akibat kegiatan penambangan tidak akan mengganggu penduduk.

- c. Lokasi penambangan tidak berdekatan dengan mata air penting sehingga tidak akan mengganggu kualitas maupun kuantitas air dari mata air tersebut, juga untuk menghindari hilangnya mata air.
- d. Lokasi penambangan sedapat mungkin tidak terletak pada daerah aliran sungai bagian hulu (terutama tambang batuan) untuk menghindari terjadinya pelumpuran sungai yang dampaknya bisa sampai ke daerah hilir yang akhirnya dapat menyebabkan banjir akibat pendangkalan sungai. Hal ini harus lebih diperhatikan terutama di kota-kota besar dimana banyak sungai yang mengalir dan bermuara di wilayah kota besar tersebut.
- e. Lokasi penambangan tidak terletak di kawasan lindung (cagar alam, taman nasional, dsb.).
- f. Lokasi penambangan hendaknya dekat dengan konsumen untuk menghindari biaya transportasi yang tinggi sehingga harga jual material tidak menjadi mahal.
- g. Lokasi penambangan tidak terletak dekat dengan bangunan infrastruktur penting, misalnya jembatan dan menara listrik tegangan tinggi. Juga sedapat mungkin letaknya tidak dekat dengan gedung sekolah sehingga tidak akan mengganggu proses belajar dan mengajar.

Hasil kajian dari berbagai aspek tersebut, digabung dengan aspek peraturan perundang-undangan, kemudian di analisis untuk menentukan kelayakan penambangan suatu deposit bahan tambang. Hasil analisis

kelayakan menghasilkan 2 (dua) kategori, yaitu layak tambang dan tidak layak tambang. Layak tambang bukan berarti seenaknya saja ditambang, melainkan harus mengikuti kaidah-kaidah penambangan yang berlaku agar dampak negatif terhadap lingkungan akibat adanya kegiatan penambangan dapat dihindari atau ditekan sekecil mungkin. Selain itu, konflik/tumpang tindih kepentingan penggunaan lahan juga dapat dihindari.

2. Kegiatan Penambangan

Setelah suatu deposit bahan tambang dinyatakan layak untuk ditambang, maka selanjutnya bahan tambang tersebut akan ditambang (dieksploitasi). Dalam eksploitasi ini juga diperlukan suatu pengelolaan yang berwawasan lingkungan. Hal ini berkaitan erat dengan teknik penambangan yang akan dipergunakan, termasuk pembuatan dan penempatan infrastruktur tambang. Dalam suatu kegiatan penambangan biasanya terdiri dari beberapa tahapan, yaitu tahap persiapan, tahap eksploitasi dan terakhir, yang merupakan bagian tak terpisahkan, adalah tahap reklamasi/rehabilitasi lahan pasca penambangan.

a. Tahap Persiapan

Tahap persiapan biasanya didahului dengan kegiatan pengangkutan berbagai jenis peralatan tambang, termasuk bahan-bahan bangunan untuk pembuatan perkantoran, gudang, perumahan (jika ada) dan fasilitas-fasilitas tambang yang lain, pembukaan lahan (land-clearing), dan selanjutnya adalah pembuatan/pembukaan jalan tambang.

Dalam hal pengangkutan peralatan tambang dan bahan-bahan bangunan, yang perlu diperhatikan adalah jalan yang akan dilalui. Perlu diperhitungkan berapa meter lebar jalan, jalan apakah melewati jembatan (bagaimana kondisinya), apakah melewati pemukiman penduduk, berapa frekuensi lalu-lalang dan jenis maupun tonase truk pengangkut, dan sebagainya. Hal-hal tersebut perlu diperhitungkan secara matang agar tidak terjadi dampak negatif terhadap lingkungan di sepanjang jalan yang akan dilalui, baik terhadap manusia maupun fisik alam itu sendiri. Beberapa contoh dampak negatif yang dapat ditimbulkan oleh adanya kegiatan pengangkutan ini apabila tidak dikelola dengan baik, antara lain adalah jalan menjadi rusak (banyak lubang, becek di musim hujan), kecelakaan lalu-lintas (karena jalan terlalu sempit, atau kondisi jembatan kurang memenuhi syarat), debu bertebaran yang dapat menimbulkan gangguan kesehatan (karena jalan berupa tanah dan dilalui kendaraan pada musim kemarau), dan gangguan kebisingan. Pada kegiatan pembukaan lahan perlu diperhatikan kemiringan dan kestabilan lereng, bahaya erosi dan sedimentasi (karena penebangan pepohonan, terutama saat musim hujan), serta hindari penempatan hasil pembukaan lahan terhadap sistem drainase alam yang ada. Demikian pula pada saat pembuatan jalan tambang. Lokasi pembuatan fasilitas tambang, seperti perkantoran, gudang, dan perumahan perlu memperhatikan kondisi

tanah/batuan dan kemiringan lerengnya. Sedapat mungkin hindari lokasi yang berlereng terjal dan kemungkinan rawan longsor. Jika diperlukan pembuatan kolam pengendapan, letakkan pada lokasi yang sifat batumannya kedap air, misalnya batu lempung, dan tidak pada batuan yang banyak kekar-kekarnya. Hal ini untuk menghindari terjadinya kebocoran. Bila kondisi batuan tidak memungkinkan, maka kolam pengendapan bisa dibuat dari beton, walaupun memerlukan tambahan biaya.

b. Tahap Eksploitasi

Kegiatan yang dilakukan pada tahap ini utamanya berupa penambangan/penggalian bahan tambang dengan jenis dan keterdapatan bahan tambang yang berbeda-beda. Dengan demikian teknik/tata cara penambangannya berbeda-beda pula. Bahan tambang yang terdapat di daerah perbukitan, walaupun jenisnya sama, misalnya pasir, teknik penambangannya akan berbeda dengan deposit pasir yang terdapat di daerah pedataran, apalagi yang terdapat di dalam alur sungai. Tulisan ini tidak akan membahas berbagai teknik penambangan tersebut, tetapi akan dibahas secara umum tentang hal-hal apa saja yang perlu diperhatikan pada tahap eksploitasi dalam kaitannya dengan pengelolaan pertambangan yang berwawasan lingkungan. Hal-hal yang perlu diperhatikan antara lain sebagai berikut :

- 1) Jenis, sebaran dan susunan perlapisan batuan yang terdapat di sekitar deposit bahan tambang, termasuk ketebalan lapisan tanah penutup.
- 2) Sifat fisik dan keteknikan tanah/batuan.
- 3) Kondisi hidrogeologi (kedalaman muka air tanah dangkal dan/dalam, pola aliran air tanah, sifat fisika dan kimia air tanah dan air permukaan, letak mata air dan besaran debitnya, letak dan pola aliran sungai berikut peruntukannya, sistem drainase alam).
- 4) Topografi/kemiringan lereng.
- 5) Kebencanaan geologi (kerawanan gerakan tanah, bahaya letusan gunung api, banjir, kegempaan).
- 6) Kandungan unsur-unsur mineral yang terdapat dalam batuan yang terdapat di sekitar deposit bahan tambang, misalnya pirit

Dengan mengetahui dan kemudian memperhitungkan seluruh data-data tersebut, maka dapat ditentukan teknik penambangan yang sesuai, sehingga dampak negatif terhadap lingkungan akibat kegiatan penambangan dapat dihindari atau ditekan sekecil mungkin.

c. Tahap Reklamasi

Kegiatan reklamasi tidak harus menunggu sampai seluruh kegiatan penambangan berakhir, terutama pada lahan penambangan yang luas. Reklamasi sebaiknya dilakukan secepat mungkin pada lahan bekas penambangan yang telah selesai dieksploitasi, walaupun kegiatan

penambangan tersebut secara keseluruhan belum selesai karena masih terdapat deposit bahan tambang yang belum ditambang. Sasaran akhir dari reklamasi adalah untuk memperbaiki lahan bekas tambang agar kondisinya aman, stabil dan tidak mudah tererosi sehingga dapat dimanfaatkan kembali. Hal-hal yang perlu diperhatikan dalam pengelolaan lingkungan pada tahap reklamasi adalah sebagai berikut:

- 1) Rencana reklamasi sebaiknya dipersiapkan sebelum pelaksanaan penambangan
- 2) Luas areal yang direklamasi sama dengan luas areal penambangan
- 3) Memindahkan dan menempatkan tanah pucuk pada tempat tertentu dan mengatur sedemikian rupa untuk keperluan revegetasi
- 4) Mengembalikan/memperbaiki pola drainase alam yang rusak
- 5) Menghilangkan/memperkecil kandungan (kadar) bahan beracun (jika ada) sampai ke tingkat yang aman sebelum dibuang ke suatu tempat pembuangan
- 6) Mengembalikan lahan seperti semula atau sesuai dengan tujuan penggunaan
- 7) Memperkecil erosi selama dan setelah proses reklamasi
- 8) Memindahkan seluruh peralatan yang sudah tidak digunakan lagi ke tempat yang dianggap aman

- 9) Permukaan tanah yang padat harus digemburkan, atau ditanami dengan tanaman pionir yang akarnya mampu menembus tanah yang keras
- 10) Jenis tanaman yang akan dipergunakan untuk revegetasi harus sesuai dengan rencana rehabilitasi (dapat berkonsultasi dahulu dengan dinas terkait)
- 11) Mencegah masuknya hama dan gulma yang berbahaya
- 12) Memantau dan mengelola areal reklamasi sesuai dengan kondisi yang diharapkan.

Dalam beberapa kasus, lahan bekas penambangan tidak harus seluruhnya direvegetasi, namun dapat dimanfaatkan untuk tujuan lain, seperti misalnya menjadi kolam persediaan air, padang golf, perumahan, dan sebagainya apabila dinilai lebih bermanfaat atau sesuai dengan rencana tata ruang. Oleh karena itu, sebelum merencanakan reklamasi, sebaiknya berkonsultasi dahulu dengan pemerintah daerah setempat, pemilik lahan atau instansi terkait lainnya (Adang P Kusmana, Badan Geologi Departemen ESDM).

D. Penggolongan Komoditas Tambang

Menurut Peraturan Pemerintah Nomor 23 Tahun 2010 Tentang Pelaksanaan Kegiatan Usaha Pertambangan Mineral dan Batubara, Pertambangan Mineral dan Batubara di kelompokkan menjadi 5 golongan komoditas tambang :

1. Mineral radioaktif meliputi radium, thorium, uranium, monasit dan bahan galian radioaktif lainnya.
2. Mineral logam meliputi litium, berilium, magnesium, kalium, kalsium, emas, tembaga, perak, timbal, seng, timah, nikel, mangan, platina, bismuth, molybdenum, bauksit, air raksa, wolfram, titanium, barit, vanadium, kromit, antimon, kobalt, tantalum, cadmium, galium, indium, yttrium, magnetit, besi, galena, alumina, niobium, zirconium, ilmenit, khrom, erbium, ytterbium, dysprosium, thorium, cesium, lanthanum, niobium, neodimium, hafnium, scandium, aluminium, palladium, rhodium, osmium, ruthenium, iridium, selenium, teluride, strontium, germanium, dan zirconium.
3. Mineral bukan logam meliputi intan, korundum, grafit, arsen, pasir kuarsa, fluorspar, kriolit, yodium, brom, klor, belerang, fosfat, halit, asbes, talk, mika, magnesit, yarsisit, oker, fluorit, ball clay, fire clay, zeolit, kaolin, feldspar, bentonit, gypsum, dolomit, kalsi, rijang, pirofilit, kuarsit, zircon, wolastonit, tawas, batu kuarsa, perlit, garam batu, clay, dan batu gamping untuk semen.
4. Batuan meliputi pumice, tras, toseki, obsidian, marmer, perlit, tanah diatom, tanah serap (*fullers earth*), slate, granit, granodiorite, andesit, gabro, peridotite, basalt, trakhit, leusit, tanah liat, tanah urug, batu apung, opal, kalsedon, chert, Kristal kuarsa, jasper, krisoprase, kayu terkarsikan, gamet, giok, agat, diorite, topas, batu gunung quarry besar, kerikil galian dari bukit,

kerikil sungai, batu kali, kerikil sungai ayak tanpa pasir, pasir urug, pasir pasang, kerikil berpasir alami (sirtu), bahan timbunan pilihan (tanah), urukan tanah setempat, tanah merah (laterit), batu gamping, onik, pasir laut, dan pasir yang tidak mengandung unsur mineral logam atau unsur mineral logam atau unsur mineral bukan logam dalam jumlah yang berarti ditinjau, dari segi ekonomi pertambangan. dan

5. Batubara meliputi bitumen padat, batuan aspal, batubara, dan gambut.

E. Pengertian lahan

Lahan merupakan sumber daya alam yang sangat penting bagi kehidupan manusia. Dikatakan sebagai sumber daya alam yang penting karena lahan tersebut merupakan tempat manusia melakukan segala aktifitasnya. Pengertian lahan dapat ditinjau dari beberapa segi. Ditinjau dari segi fisik geografi, lahan adalah tempat dimana sebuah hunian mempunyai kualitas fisik yang penting dalam penggunaannya. Sementara ditinjau dari segi ekonomi lahan adalah suatu sumber daya alam yang mempunyai peranan penting dalam produksi. Lichrield dan Drabkin (1980) dalam Marangkup (2006).

Lahan adalah areal atau kawasan yang diperuntukkan untuk penggunaan tertentu yang biasanya dinyatakan dalam satuan hektar (Ha). Sedangkan pola penggunaan lahan adalah areal model atau bentuk penggunaan lahan diterapkan, seperti perladangan, tegalan, hutan, penghijauan, perkampungan, dan lain-lain (Haeruddin, 1997).

Lahan merupakan bagian dari bentang alam (landscape) yang mencakup pengertian lingkungan fisik termasuk iklim, topografi/relief, tanah, hidrologi, dan bahkan keadaan vegetasi alami (natural vegetation) yang semuanya secara potensial akan berpengaruh terhadap penggunaan lahan.

Lahan adalah sebagai ruang (space) yang dapat digunakan untuk berbagai kegiatan, pengertian memandang lahan dari sudut ekonomi regional atau dari sudut pembangunan wilayah. Lahan dan manusia merupakan sumberdaya yang paling besar, karena dari campur tangan manusialah lahan yang ada dapat berubah/dirubah fungsinya misalnya dari lahan pertanian menjadi kawasan permukiman atau kawasan pertambangan. Dengan demikian lahan adalah ruang di permukaan bumi dapat sebagai sumberdaya yang dapat dieksploitasi, di mana dalam pemanfaatannya hendaknya dilakukan secara benar dengan mempertimbangkan kelestariannya.

Menurut Jayadinata (1999) Pengertian lahan berarti tanah yang sudah ada peruntukannya dan umumnya ada pemiliknya (perorangan atau lembaga), misalnya dapat dikatakan, tata guna lahan di kota. Sebagaimana disebutkan diatas dalam tata guna tanah, termasuk juga samudra dan laut serta daratan yang tidak dihuni (antartika) yang tidak ada pemilik perorangan atau lembaga, kalau pemiliknya adalah seluruh manusia. Lahan adalah areal atau kawasan yang diperuntukkan untuk penggunaan tertentu yang biasanya dinyatakan dalam suatu hektar (ha). Sedangkan pola penggunaan lahan adalah areal model atau

bentuk penggunaan lahan diterapkan, seperti perladangan, tegalan, hutan, penghijauan, perkampungan, dan lain-lain.

F. *Pengertian Perubahan Penggunaan Lahan (konversi lahan)*

Utomo dkk. (1992) mendefinisikan alih fungsi lahan atau lazim disebut dengan konversi lahan sebagai perubahan penggunaan atau fungsi sebagian atau seluruh kawasan lahan dari fungsinya semula (seperti yang direncanakan) menjadi fungsi lain yang membawa dampak negatif (masalah) terhadap lingkungan dan potensi lahan sendiri. Alih fungsi lahan dalam artian perubahan/penyesuaian peruntukan penggunaan, disebabkan oleh faktor-faktor secara garis besar meliputi keperluan untuk memenuhi kebutuhan penduduk yang makin banyak jumlahnya dan meningkatnya tuntutan akan mutu kehidupan yang lebih baik.

Irawan (2005) mengungkapkan bahwa konversi lahan berawal dari permintaan komoditas pertanian terutama komoditas pangan yang kurang elastis terhadap pendapatan dibanding permintaan komoditas non pertanian. Oleh karena itu, pembangunan ekonomi yang berdampak pada peningkatan pendapatan penduduk cenderung menyebabkan naiknya permintaan komoditas non pertanian dengan laju lebih tinggi dibanding permintaan komoditas pertanian. Konsekuensi lebih lanjut adalah, karena kebutuhan lahan untuk memproduksi setiap komoditas merupakan turunan dari permintaan komoditas yang bersangkutan, maka pembangunan ekonomi yang membawa kepada

peningkatan pendapatan akan menyebabkan naiknya permintaan lahan untuk kegiatan di luar pertanian dengan laju lebih cepat dibanding kenaikan permintaan lahan untuk kegiatan pertanian.

Pengertian konversi atau alih fungsi lahan secara umum menyangkut transformasi dalam pengalokasian sumberdaya lahan dari satu penggunaan ke penggunaan lainnya. Konversi lahan pertanian ini tidak terlepas dari situasi ekonomi secara keseluruhan. Di negara-negara yang sedang berkembang konversi lahan tersebut umumnya dirangsang oleh transformasi struktur ekonomi yang semula bertumpu pada sektor pertanian ke sektor ekonomi yang lebih bersifat industrial. Proses transformasi ekonomi tersebut selanjutnya merangsang terjadinya migrasi penduduk ke daerah-daerah pusat kegiatan bisnis sehingga lahan pertanian yang lokasinya mendekati pusat kegiatan bisnis dikonversi untuk pembangunan kompleks perumahan. Secara umum pergeseran atau transformasi struktur ekonomi merupakan ciri dari suatu daerah atau negara yang sedang berkembang. Berdasarkan hal tersebut maka konversi lahan pertanian dapat dikatakan sebagai suatu fenomena pembangunan yang pasti terjadi selama proses pembangunan masih berlangsung. Begitu pula selama jumlah penduduk terus mengalami peningkatan dan tekanan penduduk terhadap lahan terus meningkat maka konversi lahan pertanian sangat sulit dihindari (Kustiawan, 1997).

Sihaloho (2004) menjelaskan bahwa konversi lahan adalah alih fungsi lahan khususnya dari lahan pertanian ke non pertanian atau dari lahan non pertanian ke lahan pertanian. Dari hasil penelitiannya yang dilakukan di Kelurahan Mulaharja, dia memaparkan bahwa konversi lahan dipengaruhi oleh dua faktor utama, yakni faktor pada arus makro yang meliputi pertumbuhan industri, pertumbuhan pemukiman, pertumbuhan penduduk, intervensi pemerintah dan ‘marjinalisasi’ ekonomi atau kemiskinan ekonomi. (2) faktor pada asas mikro yang meliputi pola nafkah rumah tangga (struktur ekonomi rumahtangga), kesejahteraan rumahtangga (orientasi nilai ekonomi rumahtangga) dan strategi bertahan hidup rumahtangga (tindakan ekonomi rumahtangga). Yulita mengatakan (2011) bahwa proses alih fungsi lahan umumnya berlangsung dari aktifitas dengan *economic land rent* yang lebih rendah ke aktifitas dengan *economic land rent* yang lebih tinggi.

Menurut Haeruddin (1997) perubahan fungsi lahan adalah lahan yang mengalami alih fungsi, baik dari pertanian menjadi non pertanian. Pada umumnya masalah lahan di Indonesia, yaitu :

1. Terjadinya kemunduran produktifitas yang tidak disertai usaha konversi lahan.
2. Terjadinya kemunduran produktifitas lahan sebagai akibat penggunaan yang tidak sesuai dengan kemampuan.

3. Terdesaknya lahan pertanian yang relative subur oleh jenis penggunaan lahan non pertanian di daerah perkotaan.

Perubahan penggunaan lahan (land use) yang cepat merupakan kenyataan banyak tempat di Indonesia. Sebagai perubahan penggunaan lahan yang optimum yang diharapkan karena menuju kepada penggunaan lahan yang berkesinambungan dan berwawasan lingkungan. Sebagian lainnya merupakan perubahan atau penurunan lahan yang tidak terkendali dan mengarah pada kerusakan lahan.

G. Konsep Pola Pemanfaatan Lahan

Penggunaan lahan adalah segala macam campur tangan manusia baik sementara maupun terus menerus terhadap lingkungannya untuk memenuhi kebutuhan hidupnya penggunaan lahan dapat dikelompokkan ke dalam dua kategori, yaitu penggunaan lahan untuk kehidupan sosial, termasuk di dalamnya lahan-lahan untuk perumahan, sekolah, rumah-rumah ibadah, tanah lapang untuk rekreasi dan kegiatan olahraga, sarana kesehatan (puskesmas/puskesmas pembantu) dan sebagainya yang pada umumnya menyatu dengan permukiman.

Perencanaan penggunaan lahan dimaksudkan untuk mengetahui pemanfaatan yang paling sesuai terhadap daya dukung lahan agar

produktifitasnya tinggi (optimal) tetapi tidak mengakibatkan kerusakan lingkungan.

Dalam usaha untuk mendapatkan gambaran secara menyeluruh mengenai pola pemanfaatan lahan sesuatu daerah, langkah pertama yang harus ditempuh ialah mengadakan penyederhanaan sebutan dari jenis-jenis pemanfaatan lahan yang beraneka ragam itu dengan membuka klasifikasi penggunaan lahan secara sistematis. Istilah klasifikasi lahan telah digunakan secara luas dalam berbagai bidang studi. Oleh karena itu istilah tersebut mempunyai beberapa perbedaan dalam pengertiannya. Klasifikasi lahan didefinisikan sebagai pengaturan-pengaturan satuan lahan kedalam berbagai kategori berdasarkan sifat-sifat lahan atau kesesuaiannya untuk berbagai penggunaan.

Overlay peta dapat dilakukan secara manual (overlay manual), maupun dengan cara digital (overlay GIS). Dikatakan bahwa dalam pola penggunaan lahan seperti halnya mendeteksi perubahan pemanfaatan lahan, dua metode ini dapat digunakan. Pada metode interpretasi manual dan digital, tekanan diberikan pada perubahan penggunaan lahan dan perubahan-perubahan, sehingga hasilnya dapat diandalkan.

Mengemukakan berbagai masalah yang dihadapi dalam penggunaan lahan di Indonesia menunjukkan bahwa masalah ini perlu di upayakan alternative pemecahannya. Masalah penggunaan lahan di Indonesia yaitu :

1. Terjadinya kemunduran produktifitas yang tidak disertai usaha konservasi tanah;
2. Terjadinya produktifitas lahan sebagai akibat penggunaan lahan yang tidak sesuai dengan kemampuannya;
3. Terdesaknya lahan pertanian yang relative subur oleh jenis penggunaan lahan non pertanian utamanya di daerah perkotaan.

Penggunaan lahan hendaknya dilandasi pada asas-asas sebagai berikut : penggunaan optimal, pola penggunaan lahan yang seimbang, manfaat lestari di mana telah termasuk prioritas kepada jenis-jenis penggunaan lahan yang biasa dialih gunakan dan langkah-langkah pengawasan lahan. Proses perubahan pola pemanfaatan lahan dapat diikuti dengan membandingkan potret udara atau citra satelit dari berbagai tahun, dari perbandingan itu dapat dilihat bertambahnya luas daerah permukiman dan berkurangnya lahan pertanian (Soemarwoto, 1999).

H. Faktor Pembentukan Penggunaan Lahan

Ruang kota sangat berkaitan dengan 3 sistem yaitu : sistem kegiatan, sistem pengembangan lahan, dan sistem lingkungan (alam). Ketiga sistem tersebut adalah:

1. Sistem kegiatan berkaitan dengan cara manusia dalam kelembagaannya mengatur unsumnya sehari-hari untuk memenuhi kebutuhannya dan saling berinteraksi dalam waktu dan ruang.
2. Sistem pengembangan lahan berfokus pada proses pengubahan ruang dan penyesuaiannya untuk kebutuhan manusia dalam menampung kegiatan yang ada dalam susunan sistem.
3. Sistem lingkungan berkaitan dengan kondisi biotik dan abiotik yang dibandingkan oleh proses alamiah, yang berfokus pada kehidupan tumbuhan dan hewan serta proses-proses dasar yang berkaitan dengan air, udara dan materi.

Kegiatan sistem tersebut menjadi dasar penyusunan lahan dan terbentuknya pemanfaatan lahan, tetapi yang tidak terjadi factor esensial yaitu kepentingan umum yang mencakup pertimbangan kesehatan, keselamatan efisiensi, dan konservasi energi.

Sedangkan menurut Jayadinata (1999), faktor penentu dalam tata guna lahan adalah :

1. Perilaku masyarakat. Tingkah laku dan tindak manusia dalam tata guna tanah disebabkan oleh kebutuhan dan keinginan manusia dalam kehidupan social maupun ekonomi, dalam kehidupan social misalnya, kemudahan; atau convenience sangat penting artinya; pengaturan lokasi tempat tinggal tempat kerja, dan tempat rekreasi adalah untuk kemudahan.

2. Kehidupan ekonomi, dalam kehidupan ekonomi daya guna dan biaya adalah penting, maka diadakan pengaturan tempat sekolah supaya ekonomis, program rekreasi yang ekonomis yang berhubungan dengan pendapatan perkapita dan sebagainya.
3. Kepentingan umum. Kepentingan umum yang menjadi penentu dalam tata guna tanah yang meliputi : kesehatan, keamanan, moral, dan kesejahteraan umum (termasuk kemudahan, keindahan, dan kenikmatan) sebagainya.

Dalam kupasan tata guna lahan di mana suatu kota yang telah ada hubungan dengan pengertian itu, penggunaan tanah terdiri dari atas penggunaan bagian kelompok perumahan, industri, ruang terbuka, dan pendidikan, sehingga suatu kota dapat dianalisis.

I. Dampak Perubahan Penggunaan Lahan

Perubahan penggunaan lahan yang terjadi secara mendadak dan tanpa diikuti dengan perencanaan yang matang akan menimbulkan dampak bagi daerah / kawasan tersebut. Dampak adalah suatu proses yang dinamis, dan hanya dapat muncul apabila terdapat kegiatan awal yang mendahuluinya. Selanjutnya, system yang menerima dampak tadi akan memberikan reaksi berupa tanggapan atas kondisi yang baru muncul. Proses ini merupakan rangkaian sebab akibat yang pada akhirnya akan mewujudkan suatu kondisi baru yang merupakan adaptasi terhadap kegiatan baru tersebut. Dampak

perubahan penggunaan lahan terbagi menjadi dua bagian yaitu dampak positif dan negatif.

1. Dampak Positif

Perubahan suatu guna lahan menjadi guna lahan lain dapat menjadi suatu keuntungan jika guna lahan baru tersebut lebih produktif dari guna lahan awalnya (Wijayanti, 2002). Dampak positif ini antara lain :

a. Dampak ekonomi bagi pemerintah

Dampak ini antara lain meningkatnya penerimaan pajak bagi pemerintah dan dapat memacu pertumbuhan ekonomi daerah tersebut.

b. Dampak ekonomi bagi masyarakat

Indikator yang dapat digunakan untuk mengukur dampak ini adalah terbukanya peluang baru dalam penyerapan tenaga kerja. Dampak positif lainnya adalah dengan produktifnya penggunaan lahan tersebut dapat meningkatkan harga lahan di kawasan tersebut.

2. Dampak Negatif

Dampak negative yang mungkin muncul cenderung dialami oleh aspek sosial dan lingkungan. Dampak – dampak tersebut antara lain :

a. Dampak lingkungan

1) Dampak terhadap infrastruktur, dimana adanya suatu aktifitas baru akan menyebabkan berubahnya kebutuhan dan fasilitas infrastruktur.

- 2) Dampak penurunan muka air tanah, karena makin meningkatnya kebutuhan air bersih.
- 3) Dampak buangan (limbah) yang dihasilkan kegiatan tersebut terutama jika tidak dikelola dengan baik.
- 4) Dampak kemacetan lalu lintas akibat bertambahnya jumlah kendaraan.

b. Dampak sosial

Dampak ketidaksesuaian aktivitas baru tersebut dengan aktivitas di sekitarnya, misalnya tingkat kebisingan di daerah tersebut yang meningkat sehingga membuat kenyamanan penghuni menjadi terganggu.

J. Faktor-Faktor yang Mempengaruhi Perubahan Pemanfaatan Lahan

Laju penggunaan lahan akan semakin meningkat seiring dengan pembangunan pertumbuhan ekonomi. Meningkatnya permintaan akan lahan mendorong terjadinya perubahan pemanfaatan lahan pertanian ke non-pertanian. Di tingkat wilayah, perubahan pemanfaatan lahan sawah secara tidak langsung dipengaruhi oleh perubahan struktur ekonomi, pertumbuhan penduduk, arus urbanisasi, dan konsistensi implementasi rencana tata ruang. Sedangkan secara tidak langsung dipengaruhi oleh pertumbuhan pembangunan sarana transportasi, pertumbuhan lahan untuk industri, pertumbuhan sarana pemukiman, dan sebaran lahan sawah.

Pengaruh langsung dipengaruhi oleh pengaruh tidak langsung, seperti pertumbuhan penduduk akan menyebabkan pertumbuhan pemukiman, perubahan struktur ekonomi ke arah industri dan jasa akan meningkatkan kebutuhan pembangunan sarana transportasi dan lahan untuk industri, serta peningkatan arus urbanisasi akan meningkatkan tekanan penduduk atas lahan dipinggiran kota. Adapun faktor-faktor yang mempengaruhi konversi lahan sawah di tingkat petani adalah kondisi sosial ekonomi petani seperti tingkat pendidikan, pendapatan dan kemampuan ekonomi secara keseluruhan serta pajak tanah, harga tanah dan lokasi tanah.

Menurut Situmeang (1998) dijelaskan bahwa perubahan struktur ekonomi dimana telah terjadi peningkatan peranan sektor non-pertanian terhadap perekonomian dapat mempercepat perubahan pola penggunaan lahan ke arah pengkotaan. Selanjutnya, perubahan struktur perekonomian sendiri dapat dijelaskan dengan terjadinya pertumbuhan ekonomi, dimana pertumbuhan ekonomi dapat mempercepat terjadinya struktur ekonomi ke arah sektor manufaktur, jasa dan sektor non-pertanian lainnya.

Penyebab perubahan penggunaan lahan adalah akibat dari perkembangan suatu wilayah. Menurut Branch Melville (1996) faktor-faktor yang mempengaruhi perkembangan suatu wilayah adalah :

1. Fisik Kota

- a. Keadaan geografis berpengaruh terhadap fungsi dan bentuk kota. Kota sebagai simpul distribusi, misalnya terletak di simpul jalur transportasi

di pertemuan jalur transportasi regional atau dekat pelabuhan laut. Kota pantai misalnya akan cenderung berbentuk setengah lingkaran dengan pusat lingkarannya adalah pelabuhan laut.

- b. Topografi / tapak menjadi faktor pembatas bagi perkembangan suatu kawasan karena kondisi fisik ini tidak dapat berkembang kecuali dalam keadaan labil. Meskipun demikian usaha yang dilakukan manusia untuk mengubah topografi atau mengatasi keadaan ketinggian, kemiringan tanah dapat dilakukan dengan menggali bukit, menguruk tanah, reklamasi laut/rawa dapat mengurangi hambatan. Kota yang berada pada daratan yang rata akan mudah berkembang ke segala arah dibandingkan dengan kota yang berada di wilayah pegunungan.
- c. Fungsi kota, kota yang memiliki aktivitas dan fungsi yang beragam biasanya secara ekonomi akan lebih kuat dan berkembang pesat dibanding dengan kota yang memiliki satu fungsi.
- d. Sejarah dan kebudayaan, penduduk kota memiliki komitmen untuk menjaga dan melindungi bangunan atau tempat bersejarah lainnya dari perambahan perkembangan lahan yang tidak sesuai. Meskipun lokasinya berada di tengah kota, bangunan atau tempat tersebut akan senantiasa dilestarikan selamanya.
- e. Unsur – unsur umum, seperti jaringan jalan, penyediaan air bersih dan jaringan penerangan listrik yang berkaitan dengan kebutuhan masyarakat.

2. Faktor Fisik Eksternal

- a. Fungsi primer dan sekunder kota yang tidak terlepas dan keterkaitan dengan daerah lain apakah daerah itu dipandang secara makro (nasional dan internasional) maupun secara mikro (regional). Keterkaitan ini menimbulkan arus pergerakan yang tinggi memasuki kota secara kontinyu.
- b. Fungsi kota yang sedemikian rupa merupakan daya tarik bagi wilayah sekitarnya untuk masuk ke kota tersebut (urbanisasi), karena kota adalah tempat terkonsentrasinya kegiatan.
- c. Sarana dan prasarana transportasi yang lancar, semakin baik sarana transportasi ke kota maka semakin berkembang kota tersebut, baik transportasi udara, laut dan darat. Transportasi meningkatkan aksesibilitas dari potensi-potensi sumber alam dan luas pasar. Keberadaan infrastruktur memberi dampak yang sangat besar bagi kehidupan masyarakat, pola pertumbuhan dan prospek perkembangan ekonomi suatu kota.

3. Faktor Sosial

- a. Faktor kependudukan, kesempatan kerja yang tersedia seiring dengan perkembangan industrialisasi menyebabkan semakin meningkatnya penduduk kota industri.
- b. Kualitas kehidupan bermasyarakat, semakin padatnya penduduk kota maka semakin menurunnya pola-pola kemasyarakatan karena

lingkungan kehidupan yang mengutamakan efisiensi ekonomis telah menimbulkan berbagai segi degradasi sosial.

4. Faktor Ekonomi

Faktor ekonomi yang berpengaruh dan menentukan di dalam pengembangan dan perkembangan kota dapat dikemukakan tiga hal pokok yaitu: kegiatan usaha; politik ekonomi; dan faktor lahan yang terdiri dari pola penggunaan lahan serta harga lahan.

- a. Kegiatan usaha, akan sangat menentukan kegiatan masyarakat umumnya. Terbukanya kesempatan kegiatan usaha pada pusat-pusat atau kota-kota yang baru akan menarik aliran penduduk ke arah tersebut.
- b. Politik ekonomi, dengan kebijakan politik ekonomi yang tepat maka akan terjadi pertumbuhan ekonomi meliputi kenaikan pendapatan per kapita, masuknya investasi dan tumbuhnya kegiatan usaha. T.C Peng dan N.S Verma dalam Tri Joko (2002:36) mengatakan tiga jenis pembangunan kota yang dikembangkan dengan sistem ekonomi terpusat; bebas; dan campuran.
- c. Faktor lahan, dalam Pola penggunaan lahan perkembangan, kota merupakan suatu proyek pembangunan permukiman berskala besar yang akan memerlukan lahan yang luas. Konsekwensi logis dari pembangunan kota adalah meningkatnya kebutuhan akan lahan, dan

terjadi proses ekstensifikasi ruang merembet hingga daerah perdesaan. Fenomena konversi lahan pertanian menjadi lahan terbangun memberikan dampak bagi perubahan sosial ekonomi di wilayah pertanian. Kedatangan para petani yang telah beralih profesi berusaha mencari celahcelah kosong kegiatan usaha/pekerjaan yang senantiasa ada di kawasan perkotaan. Akhirnya pertimbangan dalam pola penggunaan lahan menjadi faktor penting dalam perencanaan pembangunan kota.

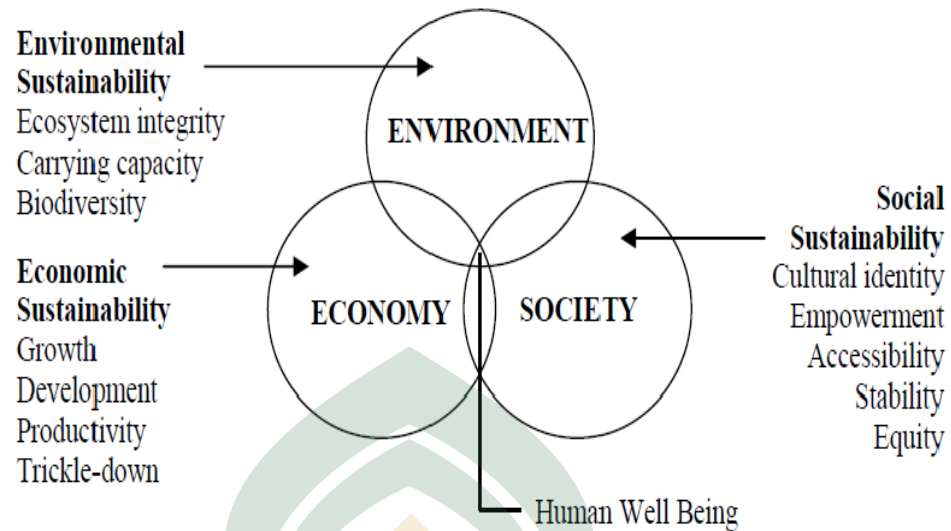
- d. Harga lahan, kenaikan nilai dan harga lahan umumnya merupakan suatu konsekuensi dari suatu perubahan penggunaan dan pemanfaatan lahan yang dinilai dari segi ekonomisnya.

K. Perencanaan Lanskap Pasca Tambang

Internationale Bauausstellung (IBA, 2009) dari Jerman telah merumuskan sepuluh prinsip perlakuan untuk perencanaan lanskap pada lahan pasca tambang, yaitu sebagai berikut :

1. Membuat Percontohan

Pengembangan lanskap pasca tambang harus dapat menjadi percontohan. Sebagai suatu pembenahan dalam model pembangunan budaya lanskap maka harus memiliki karakter yang berkontribusi pada pelaksanaan tujuan dan standar internasional pembangunan berkelanjutan.



Gambar 1. Diagram Elemen Sustainable Development

2. Menggunakan Sumber Daya

Peninggalan pertambangan berupa tanah, bangunan, dan infrastruktur adalah warisan sumber daya untuk pembangunan berkelanjutan. Pelestarian dan penggunaan kembali komponen khas tersebut menciptakan tempat khusus yang membentuk tampilan jembatan antara masa lalu dan masa depan.

3. Mengembangkan Identitas

Sebuah lanskap pasca pertambangan harus memiliki karakteristik baru tersendiri. Pemandangan asli yang telah hilang tidak dapat direproduksi. Perkembangan baru harus dimulai di lokasi yang bermakna, dengan tujuan mempromosikan dan membentuk identitas baru.

4. Memperluas Cakrawala Perencanaan

Perencanaan untuk lanskap pasca tambang harus dimulai sebelum penambangan beroperasi pada lahan tersebut. Dari awal, perencanaan harus mewakili tujuan untuk desain pengembangan masa depan dan harus memuat kemungkinan pilihan baru. Perencanaan harus menyertai proses penambangan dan bereaksi fleksibel terhadap perubahan kondisi kerangka kerja.

5. Membentuk Proses

Proses desain ulang harus nyata. Informasi, tahap-tahap perubahan, dan operasional antaranya merupakan elemen penting dari suatu proses dalam menyampaikan perubahan dan identitas.

6. Memungkinkan Untuk Kreativitas dan Inovasi

Pengembangan lanskap budaya baru memerlukan pelopor dan kreativitas, pertukaran perspektif dari dalam dan luar, serta membuka struktur pengambilan keputusan. Proses harus diatur sedemikian rupa untuk memfasilitasi solusi inovatif dan jalur baru.

7. Membangkitkan Gambaran

Gambaran dan garis besar pembangunan masa depan adalah penting sebagai pembuka mata dan sarana untuk membayangkan masa depan.

8. Memastikan Transparansi

Pengembangan lanskap pasca tambang harus terbuka dan transparan. Partisipasi yang komprehensif dari mereka yang terkena

dampak, pengambilan kebijakan, dan pelaksana harus dijamin dalam semua tahap perencanaan.

9. Membangun Struktur Organisasi

Pelaksanaan tujuan perencanaan harus dijamin oleh struktur organisasi yang mampu bertindak dan cukup dilengkapi dengan pendanaan dan personil. Struktur organisasi mengambil alih manajemen proses, menetapkan jaringan, dan mengatur pendanaan dan promosi. Persyaratan untuk fungsi ini adalah suatu kerangka kerja hukum yang mengikat yang mengidentifikasi tingkat perencanaan, tugas dan tanggung jawab.

10. Mengambil Tanggung Jawab

Berlakunya prinsip pencemar adalah yang bertanggungjawab membayar rehabilitasi. Tugas pembangunan kualitatif yang menghasilkan nilai tambah tidak dapat diselesaikan di tingkat lokal saja. Ini harus didukung oleh kewirausahaan dan tanggung jawab masyarakat serta oleh kerjasama antara pemerintah setempat dan mitra tambahan.

BAB III

METODOLOGI PENELITIAN

A. Jenis Penelitian

Jenis penelitian yang dilakukan yaitu jenis penelitian deskriptif kualitatif-kuantitatif atau dikenal dengan metode mixed methods. Penelitian ini merupakan suatu langkah penelitian dengan menggabungkan dua bentuk penelitian yang telah ada sebelumnya yaitu penelitian kualitatif dan penelitian kuantitatif. Metode penelitian kombinasi (mixed methods) adalah suatu metode penelitian yang mengkombinasikan atau menggabungkan antara metode kuantitatif dengan metode kualitatif untuk digunakan secara bersama-sama dalam suatu kegiatan penelitian, sehingga diperoleh data yang lebih komprehensif, valid, reliable dan obyektif (Sugiyono, 2006).

Penelitian ini berdasarkan tujuan riset digolongkan dalam bentuk penelitian deskriptif korelasional karena merupakan penelitian yang output akhirnya berupa mengkorelasikan dua variabel yakni ditujukan untuk menganalisis pengaruh pertambangan batuan terhadap perubahan penggunaan lahan yang terjadi di Desa. Penelitian deskriptif korelasional adalah bentuk penelitian untuk mempelajari pengaruh satu variabel terhadap variabel lain. Data yang terkumpul melalui metode deskriptif kualitatif-kuantitatif kemudian diteliti keterhubungannya dengan menggunakan metode korelasional (Rakhmat, 2005).

B. Lokasi dan Waktu Penelitian

Penelitian ini dilakukan di Desa Lonjoboko, Kecamatan Parangloe, Kabupaten Gowa dengan luas wilayah 1.885,18 Ha yang terdiri dari 4 dusun. Penetapan lokasi penelitian didasarkan karena lokasi potensi pertambangan batuan yang terletak di Desa Lonjoboko dan aktifitas pertambangan batuan yang terletak di Desa Lonjoboko telah menyebabkan banyak perubahan penggunaan lahan. Adapun penelitian ini berlangsung selama 2 bulan yaitu dimulai pada minggu kedua bulan Maret tahun 2016 dan berakhir pada minggu kedua bulan Mei tahun 2016. Waktu penelitian tersebut mencakup tahap persiapan penelitian, tahap pelaksanaan penelitian hingga tahap penyusunan skripsi atau laporan akhir.

C. Jenis dan Sumber Data

Jenis data yang digunakan dalam penelitian ini adalah data primer dan data sekunder. Sumber data primer diperoleh melalui wawancara kepada responden dan survey lapangan. Adapun data primer dalam penelitian ini adalah data mengenai kondisi eksisting penggunaan lahan di Desa Lonjoboko dan data mengenai Aktifitas pertambangan batuan di Desa Lonjoboko.

Data sekunder yang digunakan adalah data-data yang terkait dengan daerah penelitian dan data lainnya yang dibutuhkan dalam penelitian ini yang diperoleh dari instansi pemerintah yang terkait. Data sekunder ini berupa data kependudukan Desa Lonjoboko, data gambaran umum Kecamatan Parangloe,

penelitian sebelumnya terkait perubahan penggunaan lahan, serta literatur-literatur yang relevan dengan penelitian.

D. *Populasi dan Sampel*

Penentuan populasi dan sampel dalam penelitian ini dimaksudkan untuk menjadi acuan dalam melakukan penarikan suatu kesimpulan melalui metode kuisioner.

1. Populasi

Populasi adalah keseluruhan subjek penelitian atau jumlah keseluruhan dari unit analisis dalam penelitian dan merupakan unsur-unsur keperluan yang memiliki satu atau beberapa ciri/karakteristik tertentu yang ditetapkan oleh peneliti untuk dipelajari dan kemudian ditarik kesimpulannya (Arikunto,2002). Adapun yang menjadi populasi adalah masyarakat yang tinggal dan menetap di Desa Lonjoboko. Populasi ini mengacu kepada Jumlah penduduk di Desa Lonjoboko pada tahun 2016 yakni sebanyak 2.804 jiwa. Data jumlah Kepala Keluarga didapatkan dari data Badan Pusat Statistik (BPS) Kecamatan Parangloe. Populasi ini nantinya akan menjadi acuan dalam menentukan jumlah sampel.

2. Sampel

Sampel adalah jumlah anggota yang dipilih/diambil dari suatu populasi, yang diharapkan mampu mewakili atau menggambarkan ciri-ciri keberadaan populasi sebenarnya. Teknik penarikan sampel berdasarkan

lingkup pembahasan dan data yang dibutuhkan untuk penelitian maka penarikan sampel dalam penelitian ini yakni dilakukan secara acak, yaitu sampel yang dapat mewakili populasi disesuaikan dengan kebutuhan data dalam penelitian dengan ciri-ciri yang ada pada lokasi dan keberadaannya di anggap baik dan berkualitas atau mampu menggambarkan karakteristik atau profil keberadaan populasi sebenarnya. pengambilan sampel dilakukan secara *simple random sampling*. Adapun Rumus sampel yang akan digunakan adalah sebagai berikut :

$$n = \frac{N}{N(d^2) + 1}$$

Keterangan:

n = Jumlah Sampel yang diambil

N = Jumlah Populasi

d = Derajat Kebebasan (10-15%)

Jumlah penduduk di Desa Lonjoboko sebanyak 2.804 jiwa maka, jumlah sampel yang di ambil:

$$n = \frac{N}{N(d^2) + 1}$$

$$n = \frac{2.804}{2.804 (0,1^2) + 1}$$

$$n = 96,4$$

Jadi, jumlah sampel yang digunakan dalam penelitian ini yakni 96 responden.

E. Metode Pengumpulan Data

Untuk mendapatkan data yang dibutuhkan dalam penelitian ini, maka dilakukan suatu teknik pengumpulan data, metode pengumpulan data yang dilakukan untuk penelitian ini adalah sebagai berikut :

1. Observasi Lapangan

Observasi lapangan yaitu cara pengumpulan data secara langsung kelapangan dengan melakukan proses pengamatan dan pengambilan data atau informasi terhadap aspek-aspek yang berkaitan dengan penelitian. Beberapa data yang akan didapatkan dengan metode ini adalah kondisi fisik dasar lokasi penelitian (eksisting dan pola penggunaan lahan lokasi penelitian), identifikasi lokasi potensi penambangan batuan.

2. Telaah Pustaka

Telaah Pustaka yaitu cara pengumpulan data dengan menggunakan sumber-sumber dokumenter berupa literatur/referensi, laporan penelitian serupa, bahan seminar atau jurnal dan berupa aturan Perundang-undangan, Peraturan Menteri (Permen)/standar dan pedoman teknis serta Peraturan Daerah (Perda) Kabupaten Gowa yang terkait dengan penelitian ini.

3. Kuisisioner

untuk penelitian yang bersifat kuantitatif kuisisioner juga dibutuhkan untuk menunjang kebutuhan data. Hasil dari kuisisioner nantinya akan

dinarasikan secara deskriptif. Kuesioner ini dilakukan untuk mengetahui faktor-faktor penyebab perubahan fungsi lahan.

4. Teknik Wawancara

Wawancara merupakan metode pengumpulan data jenis wawancara merupakan suatu bentuk komunikasi verbal semacam percakapan yang bertujuan memperoleh informasi. Wawancara dengan masyarakat setempat untuk memperoleh data yang bersifat fisik dan non fisik yang bersifat historical yang dialami masyarakat. Teknik wawancara melengkapi pengumpulan data yang tidak dapat diungkapkan oleh teknik observasi. Pada tahapan survey teknik ini bukan merupakan teknik pengumpulan data yang utama, melainkan hanya sebagai teknik pelengkap.

5. Studi Dokumentasi

Studi dokumentasi adalah metode pengumpulan data berupa studi dokumentasi yakni ditujukan untuk melengkapi data dalam rangka analisis masalah yang ada di wilayah perencanaan, kita memerlukan informasi dari dokumen-dokumen yang ada hubungannya dengan obyek yang menjadi studi. Untuk keperluan ini, kita harus melakukan studi dokumentasi.

F. Variabel Penelitian

Variabel dapat diartikan ciri dari individu, objek, gejala, peristiwa yang dapat diukur secara kuantitatif ataupun kualitatif. Variabel dipakai dalam proses identifikasi, ditentukan berdasarkan kajian teori yang dipakai. Semakin

sederhana suatu rancangan penelitian semakin sedikit variabel penelitian yang digunakan. Dalam penelitian ini terdapat beberapa variabel yang dapat menjadi kerangka pembahasan yaitu :

1. Variabel perubahan penggunaan lahan

- a. Penggunaan lahan tahun 2006
- b. Penggunaan lahan tahun 2016

2. Variabel faktor – faktor penyebab perubahan penggunaan lahan

- a. Variabel bebas (X) (*Independen Variable*)

Variabel bebas adalah variabel yang mempengaruhi atau sebab timbulnya variabel terikat. Adapun variabel bebas yang di maksud adalah :

- 1) Faktor fisik kota (X_1) Indikator : Perubahan kondisi infrastruktur (Meningkat, Tetap, Menurun)
- 2) Faktor fisik eksternal (X_2) Indikator : Pergerakan moda transportasi (Meningkat, Tetap, Menurun).
- 3) Faktor sosial (X_3) Indikator : Kesempatan kerja (Meningkat, Tetap, Menurun).
- 4) Faktor ekonomi (X_4) Indikator : Perubahan harga lahan tiap tahunnya (Meningkat, Tetap, Menurun).

b. Variabel Tetap (Y) (*Dependen Variable*)

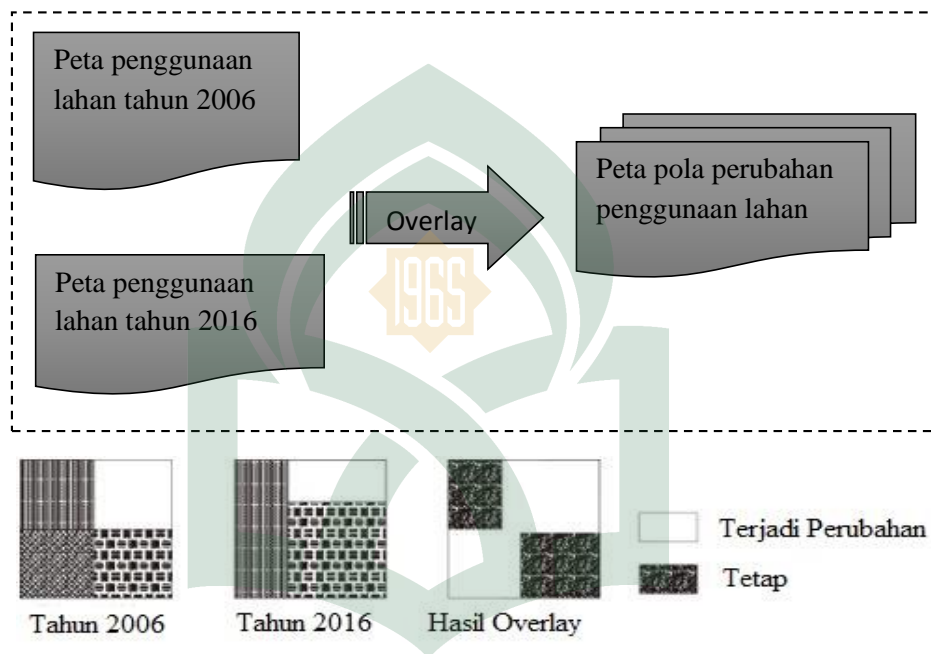
Variabel tetap adalah variabel yang di pengaruhi akibat dari adanya variabel bebas. Dalam penelitian ini yang menjadi variabel terikat adalah pengaruh perubahan lahan terkait aktivitas pertambangan batuan.

G. Metode Pengolahan dan Analisis Data

Teknik Analisis adalah metode-metode yang digunakan dalam memecahkan rumusan masalah dengan penelitian, sehingga metode analisis data pada penelitian ini diuarikan berdasarkan rumusan masalah. Untuk lebih jelasnya dapat dilihat pada penjelasan berikut :

1. Untuk menjawab rumusan masalah pertama, yaitu Bagaimana perubahan penggunaan lahan yang terjadi di Desa Lonjoboko dan faktor - faktor apa saja yang mempengaruhi perubahan penggunaan lahan tersebut terkait dengan adanya aktivitas pertambangan batuan, menggunakan analisis superimpose (*overlay*) / *spatial analisis*. Tumpang susun data keruangan atau *Overlay* adalah salah satu prosedur analisis data spasial, dimana pada proses ini *layer* dimodifikasi sesuai dengan yang diperlukan. Proses *overlay* sendiri terdiri dari beberapa metoda, yaitu *identity*, *intersect*, *union*, *update*, *erase*, dan *symmetrical difference*. *Software* yang digunakan dalam teknik penggambaran serta simulasi tugas akhir ini yaitu menggunakan *software* ArcGIS (*ArcMap10.3*) untuk pengolahan data vector di *combine* dengan

Global Mapper 17 untuk pengolahan data Raster. Sedangkan untuk memperoleh data citra satelit menggunakan aplikasi *google earth*. Dengan *overlay* peta maka diharapkan akan menghasilkan suatu pola perubahan penggunaan lahan di desa Lonjoboko, Kabupaten Gowa.



Gambar 2. Ilustrasi Analisis Overlay menggunakan Arcgis

Adapun variabel yang digunakan dalam analisis ini adalah kondisi Penggunaan lahan desa Lonjoboko tahun 2006 dan kondisi penggunaan lahan desa Lonjoboko tahun 2016 dengan interval waktu 10 tahun yang diperoleh dari hasil deliniasi data citra satelit *google earth* dan survei lapangan. Kedua data deliniasi tersebut kemudian di-overlay pada aplikasi Arcgis untuk mendeteksi perubahan penggunaan lahan dengan menggunakan matriks transformasi sehingga dapat mendeteksi perubahan

lahan dari satu tipe ke tipe lainnya termasuk luas dan sebarannya lainnya.

Untuk lebih jelasnya dapat di lihat pada tabel 1 dibawah ini:

Tabel 1. Matriks transformasi penggunaan lahan

	Penggunaan Lahan	Tahun x					Total	
		PL 1	PL 2	PL 3	PL 4	PL 5		PL...
Tahun y	PL 1		-	-	-	-	-	PL 1 Ty
	PL 2	-		-	-	-	-	PL 2 Ty
	PL3	-	-		-	-	-	PL 3 Ty
	PL4	-	-	-		-	-	PL 4 Ty
	PL5	-	-	-	-		-	PL 5 Ty
	PL...	-	-	-	-	-		PL ... Ty
	Total		PL 1 Tx	PL 2 Tx	PL 3 Tx	PL 4 Tx	PL 5 Tx	PL ... Tx

Sumber : Fitri Yulianti, 2012:24 , Dengan Modifikasi Penulis.

Keterangan :



Berubah



Tidak Berubah

Setelah melakukan analisis *superimpose*, maka dilakukan lagi metode tabulasi silang (*crossstabulation*) di lanjutkan dengan analisis skala Likert. Skala likert adalah metode yang digunakan untuk mengukur persepsi, sikap atau pendapat seseorang atau kelompok mengenai sebuah peristiwa atau fenomena sosial, berdasarkan definisi operasional yang telah ditetapkan oleh peneliti (Lickert R.,1932;1-55). Dalam penelitian ini, metode analisis skala lickert digunakan untuk mengetahui faktor-faktor

yang mempengaruhi perubahan penggunaan lahan di Desa Lonjoboko terkait dengan adanya pertambangan batuan. Penilaian untuk menentukan nilai dari tiap indikator dilakukan dengan menggunakan analisis skala Likert dengan kategori penilaian seperti yang tertera pada tabel di bawah ini:

Tabel 2. Indeks bobot skala penilaian indikator

No	Tingkat Kualitatif	Bobot Kuantitatif
1.	Tinggi	5
2.	Sedang	3
3.	Rendah	1

Keterangan Pembobotan:

Tinggi : Apabila indikator yang dinilai dianggap mengalami perubahan yang lebih baik (mengalami peningkatan) di kawasan penelitian

Sedang : Apabila indikator yang dinilai dianggap tidak mengalami perubahan (tetap) di kawasan penelitian

Rendah : Apabila indikator yang dinilai dianggap mengalami perubahan yang lebih buruk (mengalami penurunan) di kawasan penelitian

Adapun rumus yang digunakan dalam menentukan interval adalah sebagai berikut :

$$I = 100 / \text{Jumlah Skor (likert)}$$

$$\text{Maka} = 100 / 4 = 25$$

Hasil (I) = 25 (Ini adalah intervalnya jarak dari terendah 0% hingga tertinggi 100%)

Untuk lebih jelasnya kriteria interpretasi skornya berdasarkan interval dapat di lihat pada table berikut ini :

Tabel 3. Interpretasi Skor Berdasarkan Interval

No	Interval	Nilai Pengaruh
1.	0% – 25 %	Tidak Berpengaruh
2.	26% – 50 %	Cukup Berpengaruh
3.	51% – 75 %	Berpengaruh
4.	76% – 100%	Sangat Berpengaruh

2. Untuk menjawab rumusan masalah kedua, yaitu strategi penataan kawasan pertambangan batuan di Desa Lonjoboko, analisis yang dipakai adalah analisis SWOT. Metode analisis **SWOT** (*Strength, Weakness, Oportunity dan Treaths*) yaitu salah satu metode analisis yang digunakan dalam mengkaji dan menentukan strategi konsep rumah susun tepat di wilayah Kecamatan Ujung Tanah sebagai upaya peningkatan kualitas hunian di lokasi tersebut, dimana penekanan bertumpu pada aspek **kekuatan, kelemahan, peluang dan ancaman**. Berikut ini penjelasan mengenai proses analisis SWOT :
 - a. Faktor-faktor dari keempat variabel (kekuatan, kelemahan, peluang dan ancaman) ditentukan berdasarkan hasil analisis sebelumnya pengamatan/survei langsung dilapangan dan hasil wawancara dengan responden. Kemudian berikan nilai bobot untuk masing-masing

variabel yang berjumlah total 1,00. Pemberian bobot tersebut berdasarkan tingkat pengaruh (faktor strategis yang penting sampai tidak penting), sehingga besarnya rata-rata nilai bobot tergantung pada jumlah faktor strategis masing-masing aspek / variabel.

- b. Untuk mendapatkan nilai skor yang akan digunakan maka terlebih dahulu masing-masing faktor strategis diberikan ranking / nilai dengan pertimbangan pada tabel 3 sebagai berikut :

Tabel 4. Keterangan Ranking/Nilai untuk Variabel Positif
(Kekuatan dan Peluang)

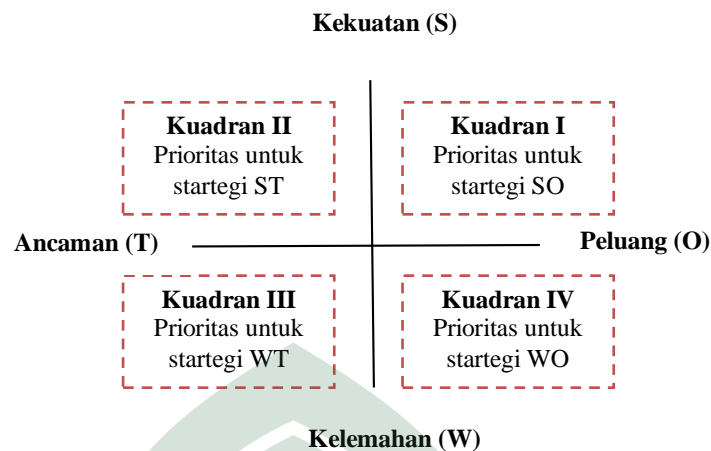
Ranking/Nilai	Keterangan
1	Apabila variabel kekuatan dan peluang memiliki kelebihan yang lemah/tidak kuat dibandingkan dengan rata-rata daerah lain yang ada di sekitarnya.
2	Apabila variabel kekuatan dan peluang memiliki kelebihan yang kurang kuat dibandingkan dengan rata-rata desa lain yang ada disekitarnya
3	Apabila variabel kekuatan dan peluang memiliki kelebihan yang kuat dibandingkan dengan rata-rata desa lain yang ada disekitarnya.
4	Apabila variabel kekuatan dan peluang memiliki kelebihan yang sangat kuat dibandingkan dengan rata-rata daerah lain yang ada disekitarnya

Tabel 5. Keterangan Ranking/Nilai untuk Variabel Negatif
(Kelemahan dan Ancaman)

Ranking/Nilai	Keterangan
1	Apabila variabel kelemahan dan ancaman yang ada bersifat sangat lemah/kecil dibandingkan dengan rata-rata daerah lain yang rata-rata desa lain yang ada disekitarnya

2	Apabila variabel kelemahan dan ancaman yang ada bersifat kurang kuat/lemah dibandingkan dengan rata-rata daerah lain yang rata-rata desa lain yang ada disekitarnya
3	Apabila variabel kelemahan dan ancaman yang ada bersifat kuat/akan berdampak besar dibandingkan dengan rata-rata daerah lain yang ada disekitarnya
4	Apabila variabel kelemahan dan ancaman yang ada bersifat sangat kuat/akan berdampak sangat besar dibandingkan dengan rata-rata daerah lain yang ada disekitarnya.

- c. Setelah didapatkan total skor untuk masing-masing variabel dari hasil pembobotan/perkalian antara bobot dan ranking, kemudian dilakukan perhitungan dengan rumus :
- IFAS = S – T (untuk faktor internal)
- EFAS = O – T (untuk faktor eksternal)
- d. Dari hasil perhitungan tersebut akan didapatkan nilai yang akan dimasukkan kedalam diagram x & y (gambar 1) untuk mengetahui kuadran masing-masing faktor sehingga akan dihasilkan kesimpulan bahwa strategi mana yang akan mendapatkan prioritas pelaksanaan untuk memaksimalkan pengembangan.



Gambar 3. Diagram Penentuan Startegi Prioritas Analisis SWOT

(Awaluddin 2010, 56)

e. Alternatif strategi merupakan hasil matrik analisis SWOT yang menghasilkan berupa strategi SO, WO, ST, dan WT. alternatif strategi yang dihasilkan minimal 4 (empat) strategi sebagai hasil dari analisis matrik SWOT, antara lain :

- 1) **Strategi SO**, strategi ini dibuat berdasarkan jalan pikiran memanfaatkan seluruh kekuatan untuk merebut dan memanfaatkan peluang sebesar – besarnya.
- 2) **Strategi ST**, strategi dalam menggunakan kekuatan yang dimiliki untuk mengatasi ancaman.
- 3) **Strategi WO**, diterapkan berdasarkan pemanfaatan peluang yang ada dengan cara meminimalkan kelemahan yang ada.
- 4) **Strategi WT**, didasarkan pada kegiatan usaha meminimalkan kelemahan yang ada serta menghindari ancaman.

H. *Definisi Operasional*

Dalam definisi operasional ada beberapa pengertian yang berkaitan dengan pokok pembahasan materi penelitian untuk dijadikan acuan, definisi tersebut adalah :

1. Pertambangan adalah rangkaian kegiatan dalam rangka upaya pencarian, penambangan (penggalian), pengolahan, pemanfaatan dan penjualan bahan galian. Yang dimaksud dengan pertambangan sesuai dengan studi kasus adalah tambang Batuan di Desa Lonjoboko Kecamatan Parangloe Kabupaten Gowa.
2. Penggunaan Lahan adalah sebuah pemanfaatan lahan sesuai dengan kondisi existing alam.
3. Wilayah adalah ruang yang menjadi tempat dimana penelitian di lakukan/tempat di mana tambang galian tersebut berada (Tambang Batuan di Desa Lonjoboko Kecamatan Parangloe Kabupaten Gowa).
4. Desa merupakan kawasan yang mempunyai kegiatan utama pertanian termasuk pengelolaan sumber daya alam dengan susunan fungsi kawasan sebagai tempat permukiman perdesaan, pelayanan jasa pemerintahan, pelayanan sosial dan kegiatan ekonomi.
5. Masyarakat yang di maksudkan dalam penelitian ini ialah semua penduduk yang berada di Desa Lonjoboko Kecamatan Parangloe Kabupaten Gowa.

6. Pemetaan adalah Proses pengukuran, perhitungan dan penggambaran permukaan bumi dengan menggunakan cara dan atau metode tertentu hingga di dapatkan hasil berupa *softcopy* maupun *hardcopy* peta dan berbentuk vektor maupun raster.

I. Kerangka Pikir Penelitian

Kerangka pikir penelitian ini bertitik tolak dari adanya kegiatan pertambangan batuan di Desa Lonjoboko Kecamatan Parangloe Kabupaten Gowa. Keberadaan kegiatan pertambangan ini merupakan turunan dari adanya UU No 4 tahun 2009 tentang Mineral yang menyebutkan bahwa Izin Usaha Pertambangan diberikan oleh Bupati/Walikota jika wilayah tambang berada di dalam satu wilayah kabupaten/kota. Sehingga Pemerintah Kabupaten Gowa dalam hal ini mengeluarkan mengeluarkan Izin Usaha Pertambangan (IUP) Batuan yang berlokasi di Desa Lonjoboko dengan pertimbangan potensi sumberdaya pasir, batu kali, tanah, batu gunung, sirtu dan batu pecah yang ada di lokasi ini.

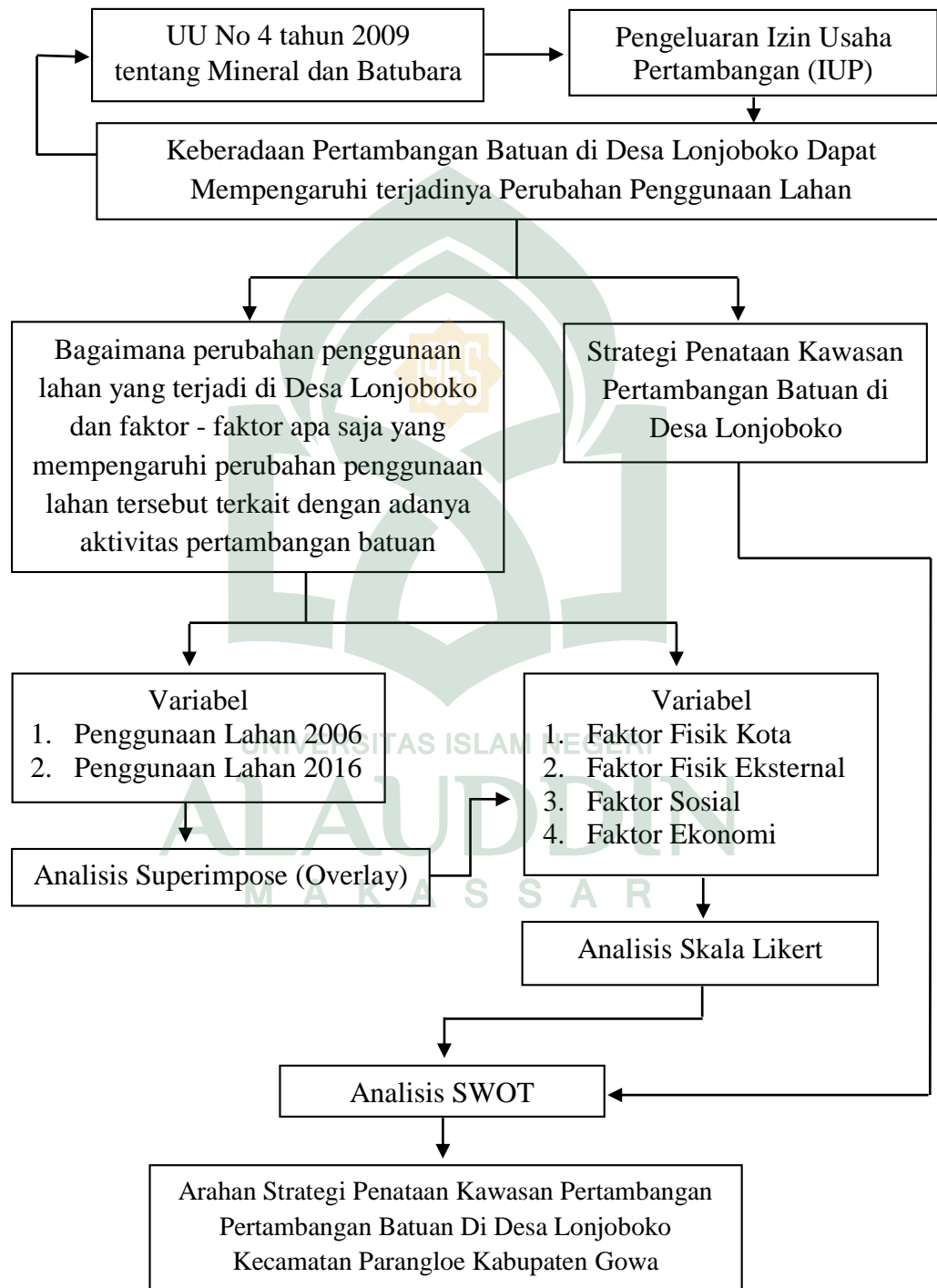
Pada beberapa tahun belakangan ini, tutupan lahan di Desa Lonjoboko telah banyak mengalami perubahan penggunaan lahan yang semula berupa lahan pertanian, kebun campuran yang kemudian mengalami alih fungsi lahan menjadi kawasan pertambangan batuan dan industri pertambangan.

Hal ini lah yang kemudian menimbulkan keinginan peneliti untuk mengetahui besarnya perubahan penggunaan lahan yang terjadi di Desa

Lonjoboko serta faktor - faktor apa saja yang mempengaruhi perubahan penggunaan lahan tersebut terkait dengan adanya aktivitas pertambangan batuan dan strategi penataan kawasannya.

Olehnya itu pada penelitian ini, pengkajiannya di fokuskan pada seberapa besar perubahan penggunaan lahan yang terjadi di Desa Lonjoboko dalam hal ini termasuk faktor – faktor yang dianggap mempengaruhi terjadinya perubahan penggunaan lahan dan selanjutnya merumuskan strategi-strategi penataan kawasan yang dapat dilakukan di Desa Lonjoboko. Untuk lebih jelasnya dapat dilihat pada kerangka fikir penelitian di bawah ini :





BAB IV

HASIL DAN PEMBAHASAN

A. Gambaran Umum Kabupaten Gowa

1. Letak Geografis dan Administratif

Kabupaten Gowa merupakan salah satu daerah yang berada dalam administratif Provinsi Sulawesi Selatan yang berfungsi sebagai PKN (Pusat Kegiatan Nasional) dalam arahan sistem pusat pemukiman di Provinsi Sulawesi Selatan serta sebagai wilayah pengembangan Kota Metropolitan Mamminasata (Makassar-Sungguminasa-Maros-Takalar). Kabupaten Gowa terletak di bagian Selatan dari provinsi Sulawesi Selatan, dimana ibukotanya adalah Kota Sungguminasa. Berdasarkan letak astronomi, Kabupaten Gowa berada pada $119,3773^0$ Bujur Barat dan $120,0317^0$ Bujur Timur, $5,0829342862^0$ Lintang Utara dan $5,577305437^0$ Lintang Selatan dengan luas wilayah wilayah adalah $1.883,33 \text{ Km}^2$ atau sama dengan 3,01% dari luas wilayah Provinsi Sulawesi Selatan. Adapun batas-batas administratif Kabupaten Gowa yakni sebagai berikut :

- a. Sebelah Utara berbatasan dengan Kota Makassar dan Kabupaten Maros.
- b. Sebelah Timur berbatasan dengan Kabupaten Sinjai, Kabupaten Bantaeng dan Kabupaten Bulukumba.
- c. Sebelah Selatan berbatasan dengan Kabupaten Takalar dan Kabupaten Jeneponto.

d. Sebelah Barat berbatasan dengan Kota Makassar dan Kabupaten Takalar.

Suhu rata-rata berkisar antara 22⁰C – 28⁰C untuk daerah dataran rendah, sedangkan dataran tinggi mempunyai suhu rata berkisar 18⁰C - 21⁰C. Kondisi kemiringan lereng sekitar 64,70% dari total luas wilayah berada pada kemiringan 0-40% dan 72,26% wilayah berada pada ketinggian diatas 100 m. Kabupaten Gowa terdiri atas delapan belas kecamatan dan 167 desa/kelurahan. Untuk lebih jelasnya pembagian wilayah administratif Kabupaten Gowa beserta luasnya masing-masing yakni dapat dilihat pada tabel 6 berikut :

Tabel 6. Luas wilayah dan pembagian wilayah administratif menurut kecamatan di Kabupaten Gowa tahun 2016

No.	Kecamatan	Luas (Km ²)	Persentase Terhadap Luas Kabupaten (%)	Jumlah Desa/ Kel.
1	Bontonompo	33,62	1,79	14
2	Bontonompo Selatan	2601	1,38	9
3	Bajeng	79,13	4,20	14
4	Bajeng Barat	19,04	0,01	7
5	Pallangga	48,24	2,56	16
6	Barombong	20,67	1,10	7
7	Sombaopu	28,09	1,49	14
8	Bontomarannu	52,63	2,79	9
9	Pattallassang	84,96	4,51	8
10	Parangloe	221,26	11,75	7
11	Manuju	91,90	4,88	7
12	Tinggimoncong	275,63	14,64	7
13	Tombolo Pao	251,82	13,37	9
14	Parigi	132,76	7,05	5

No.	Kecamatan	Luas (Km ²)	Persentase Terhadap Luas Kabupaten (%)	Jumlah Desa/ Kel.
15	Bungaya	175,53	9,32	7
16	Bontolempangan	142,46	7,56	8
17	Tompobulu	132,54	7,04	8
18	Biringbulu	218,84	11,62	11
Jumlah		1.883,33	100,00	167

Sumber : Badan Pusat Statistik 2016

Berdasarkan tabel 6 diketahui bahwa kecamatan dengan luas terbesar di Kabupaten Gowa yakni Kecamatan Tinggi Moncong dengan luas 275,63 Km² atau 14,64% dari total luas wilayah Kabupaten Gowa, sedangkan luas wilayah terkecil yakni Kecamatan Bajeng Barat dengan luas 19,04 Km² atau persentase dari luas wilayah kabupaten hanya 0,01%.

2. Kondisi Penggunaan Lahan

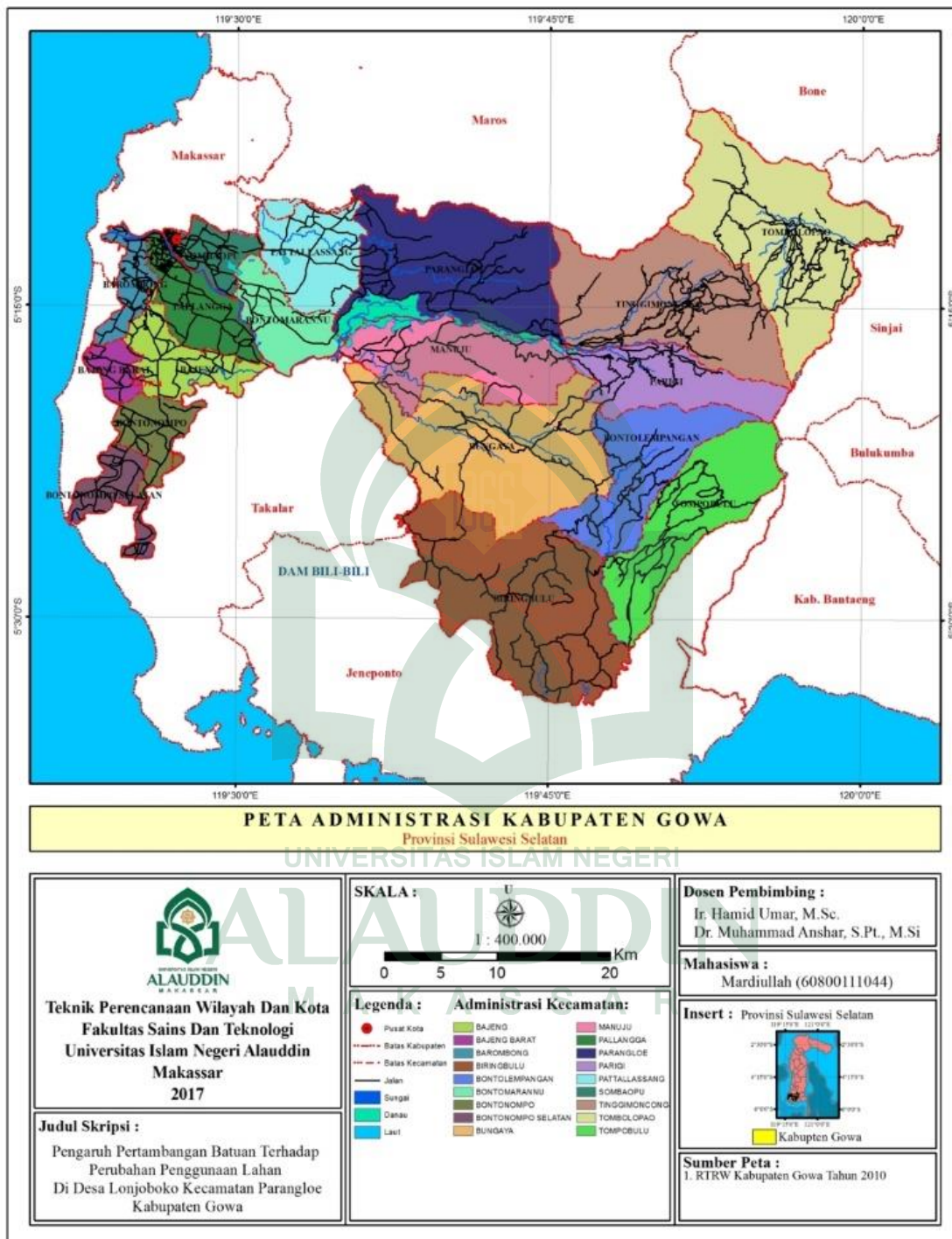
Penggunaan lahan suatu wilayah pada dasarnya dapat menggambarkan tinggi rendahnya kegiatan ekonomi suatu wilayah. Penggunaan lahan di Kabupaten Gowa meliputi jenis penggunaan lahan pemukiman, persawahan, tegalan, ladang, padang rumput, rawa-rawa, kolam/empang, hutan lindung, hutan produksi terbatas, hutan biasa, hutan wisata dan perkebunan. Untuk lebih jelasnya komposisi penggunaan lahan disertai dengan luasan dan persentase tiap jenis penggunaan lahan di Kabupaten Gowa dapat dilihat pada tabel 7 berikut :

Tabel 7. Penggunaan lahan di Kabupaten Gowa

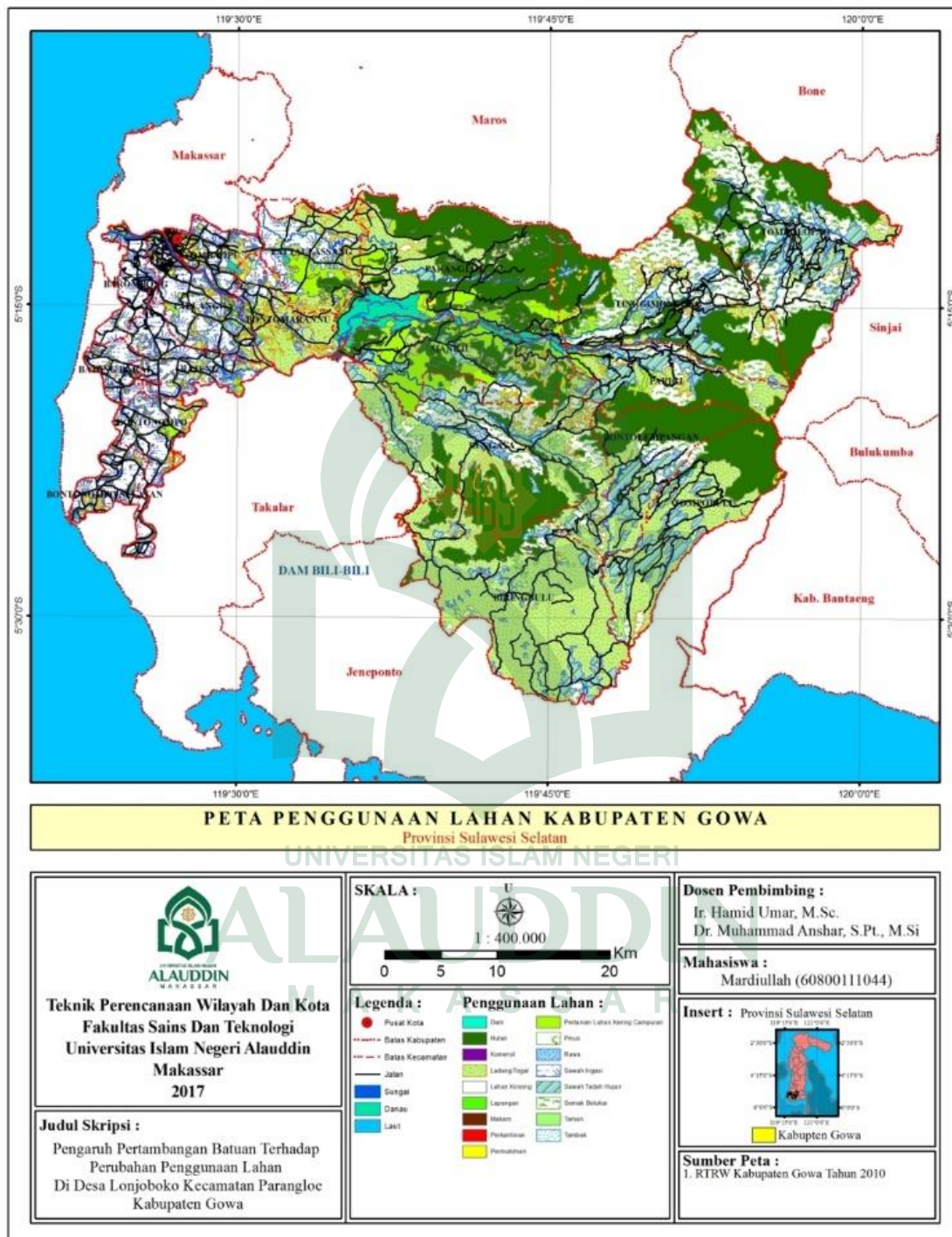
No.	Jenis Penggunaan Lahan	Luas (Km ²)	Persentase (%)
1	Permukiman dan Pekarangan	13.442,57	7,13
2	persawahan	36.550,11	19,41
3	Tegalan	30.662,10	16,28
4	Ladang	8.871,00	4,71
5	Padang Rumput	788,54	0,42
6	Rawa-Rawa	200,15	0,11
7	Kolam/Empang	2.500,10	1,33
8	Hutan Lindung	60.399,00	32,07
9	Hutan Produksi Terbatas	14.155,00	7,51
10	Hutan Biasa	3.720,00	1,97
11	Hutan Wisata	3.309,00	1,75
12	Perkebunan	5.550,12	2,94
13	Lain-Lain	8.205,31	4,35
Jumlah		188.333,00	100,00

Sumber : RTRW Kabupaten Gowa 2010-2030

Berdasarkan tabel 7 dapat dilihat bahwa jenis penggunaan lahan dengan luas terbesar yakni lahan hutan lindung dengan luas 60.339,00 Km² atau 32,07 % dari total luas wilayah Kabupaten Gowa sedangkan penggunaan lahan berupa rawa dengan luas 200,15 Km² merupakan jenis penggunaan lahan dengan luas terkecil. Penggunaan lahan akan terus mengalami perubahan seiring dengan perkembangan dan peningkatan berbagai aktifitas manusia di atasnya.



Peta 1. Peta Administrasi Kabupaten Gowa



Peta 2. Peta Penggunaan Lahan Kabupaten Gowa

B. Gambaran Umum Kecamatan Parangloe

1. Letak Geografis dan Administratif

Kecamatan Parangloe merupakan salah satu 18 kecamatan yang berada dalam wilayah administratif Kabupaten Gowa. Kecamatan Parangloe terletak di bagian utara dari Kabupaten Gowa, dimana ibukota Kecamatannya adalah Kelurahan Lanna. Berdasarkan letak astronomi, Kecamatan Parangloe berada pada $119,575490^0$ Bujur Barat dan $119,763367^0$ Bujur Timur, $5,152703^0$ Lintang Utara dan $5,282319^0$ Lintang Selatan dengan luas wilayah wilayah adalah $188,1 \text{ Km}^2$ atau sama dengan 11,75% dari luas wilayah Kabupaten Gowa. Adapun batas-batas administratif Kecamatan Parangloe yakni sebagai berikut :

- a. Sebelah Utara berbatasan dengan Kabupaten Maros.
- b. Sebelah Timur berbatasan dengan Kecamatan Tinggimoncong.
- c. Sebelah Selatan berbatasan Kecamatan Manuju.
- d. Sebelah Barat berbatasan dengan Kabupaten Takalar dan Kecamatan Bontomarannu.

Kecamatan Parangloe berjarak sekitar 27 kilometer dari pusat kota Sungguminasa. Kecamatan Parangloe merupakan dataran yang berbukit yang sebagian besar wilayahnya berada pada ketinggian diatas 100 m. Kecamatan Parangloe terdiri atas 7 desa/kelurahan. Untuk lebih jelasnya pembagian wilayah administratif Kecamatan Parangloe beserta luasnya dapat dilihat pada tabel 8 berikut :

Tabel 8. Luas wilayah dan pembagian wilayah administratif menurut desa/kelurahan di Kecamatan Parangloe tahun 2016

No.	Desa/Kelurahan	Luas (Km ²)	Persentase Terhadap Luas Kecamatan (%)
1	Lonjoboko	18,85	1,02
2	Borisallo	34,10	18,13
3	Lanna	10,99	5,84
4	Bontoparang	14,39	7,64
5	Belapunranga	37,87	20,13
6	Bontokassi	37,87	20,13
7	Belabori	34,01	18,08
Jumlah		188,1	100,00

Sumber : Analisis GIS 2016

Berdasarkan tabel 8 diketahui bahwa Desa dengan luas terbesar di Kecamatan Parangloe ada 2 yakni Desa Belapunranga dan Desa Bontokassi dengan luas yang sama yaitu 37,87 Km² atau 20,13% dari total luas wilayah Kecamatan Parangloe, sedangkan luas wilayah terkecil yakni Kelurahan Lanna yang juga merupakan ibukota kecamatan dengan luas hanya 10,99 Km² atau persentase dari luas wilayah kecamatan hanya 5,84%.

2. Kondisi Penggunaan Lahan

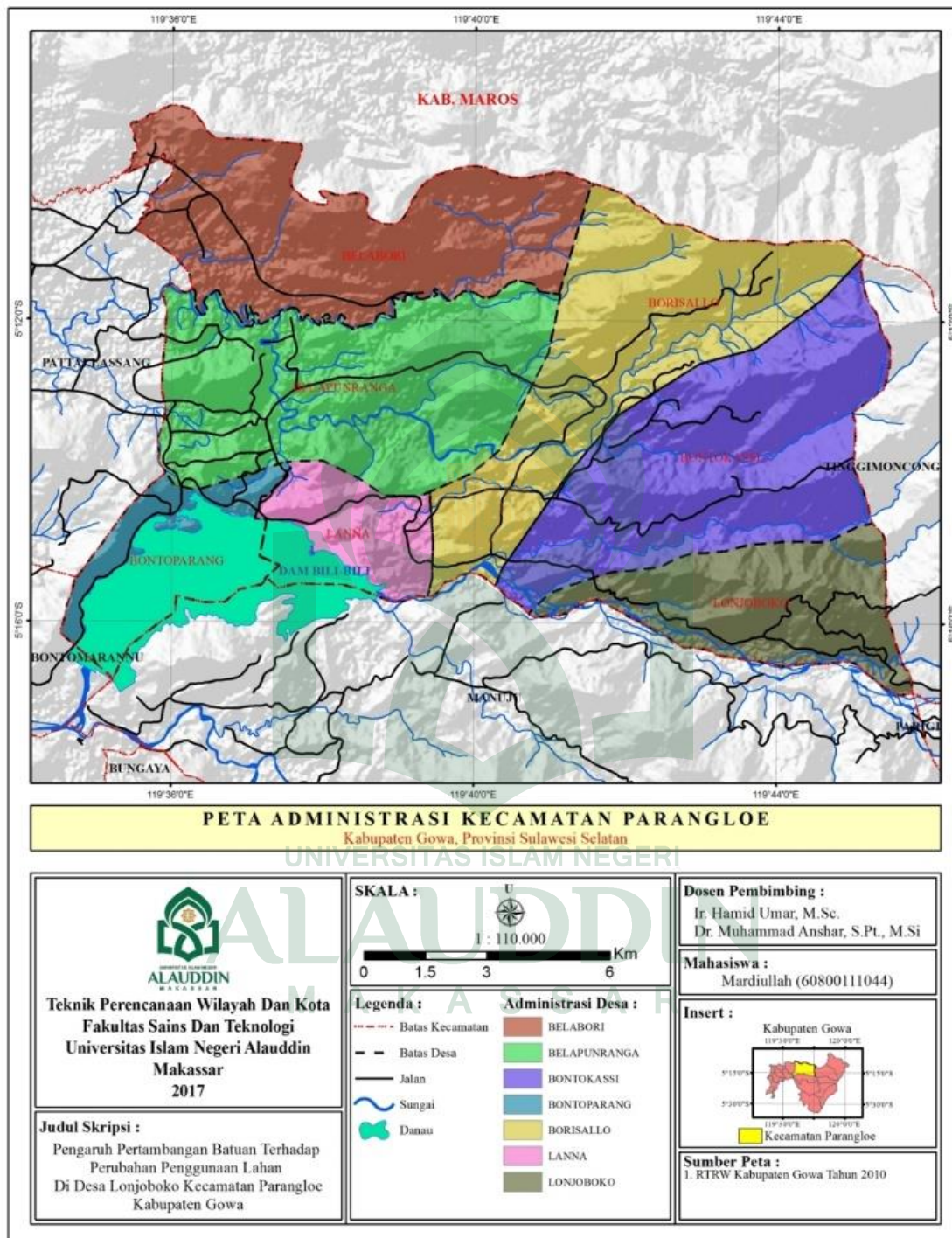
Penggunaan lahan suatu wilayah pada dasarnya dapat menggambarkan tinggi rendahnya kegiatan ekonomi suatu wilayah. Penggunaan lahan di Kecamatan Parangloe meliputi jenis penggunaan lahan Dam Bili - Bili, pemukiman, persawahan, ladang/tegal, rawa, semak belukar, hutan dan kebun campuran. Untuk lebih jelasnya komposisi penggunaan lahan disertai dengan luasan dan persentase tiap jenis penggunaan lahandi Kecamatan Parangloe dapat dilihat pada tabel 9.

Tabel 9. Penggunaan lahan di Kecamatan Parangloe

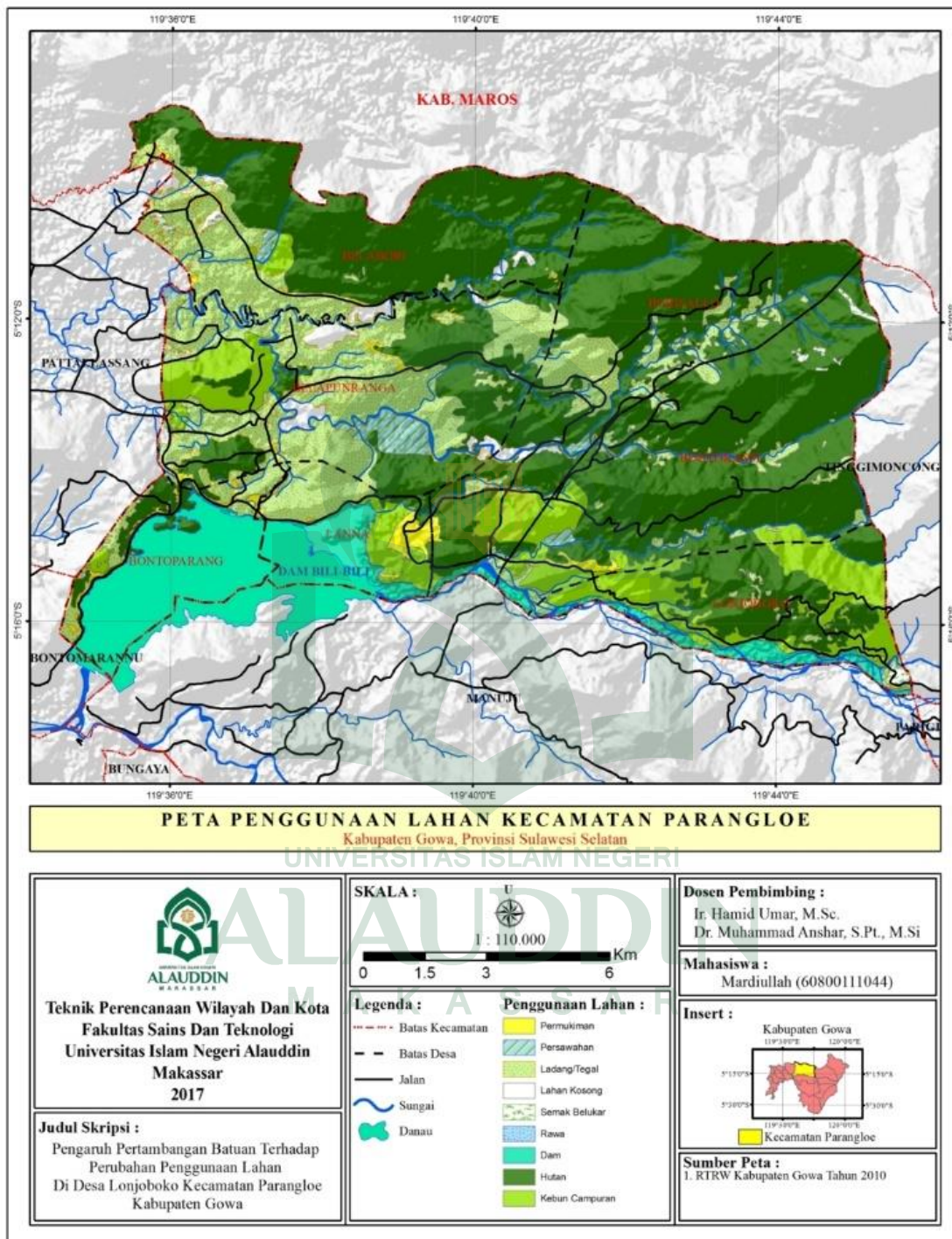
No.	Jenis Penggunaan Lahan	Luas (Km ²)	Persentase (%)
1	Permukiman	2,79	1,48
2	Persawahan	2,48	1,31
3	Ladang/Tegal	39,47	20,98
4	Lahan Kosong	2,79	1,48
5	Semak Belukar	1,06	0,56
6	Rawa	0,01	0,01
7	Dam Bili - Bili	18,03	9,58
8	Hutan	101,82	54,13
9	Kebun Campuran	19,61	10,42
Jumlah		188,1	100,00

Sumber : analisis GIS 2016

Berdasarkan tabel 9 diketahui bahwa jenis penggunaan lahan dengan luas terbesar yakni lahan hutan dengan luas 101,82 Km² atau 54,13% dari total luas wilayah Kecamatan Parangloe sedangkan penggunaan lahan berupa rawa dengan luas hanya 0,01 Km² merupakan jenis penggunaan lahan dengan luas terkecil. Kemudian di Kecamatan Parangloe terdapat DAM Bili –Bili yang merupakan bendungan terbesar yang terdapat di Provinsi Sulawesi Selatan yang diresmikan pada tahun 1999. DAM Bili –Bili merupakan sumber air baku bagi Perusahaan Daerah Air Minum (PDAM) Kabupaten Gowa dan Kota Makassar, dan dimanfaatkan juga oleh Perusahaan Listrik Negara (PLN) menjadi Pembangkit Listrik Tenaga Air (PLTA). Dam Bili – Bili memiliki banyak manfaat, yang dalam penggunaan lahan di Kecamatan Parangloe memiliki luas 18,03 Km² atau sekitar 9,58%.



Peta 3. Peta Administrasi Kecamatan Parangloe



Peta 4. Peta Penggunaan Lahan Kecamatan Parangloe

C. Gambaran Umum Lokasi Penelitian

1. Letak Geografis dan Administratif Lokasi Penelitian

Desa Lonjoboko merupakan salah satu 7 desa/kelurahan yang berada dalam wilayah administratif Kecamatan Parangloe. Desa Lonjoboko terletak di bagian timur dari Kecamatan Parangloe. Berdasarkan letak astronomi, Desa Lonjoboko berada pada $119,678531^0$ Bujur Barat dan $119,763367^0$ Bujur Timur, $5,244308^0$ Lintang Utara dan $5,282319^0$ Lintang Selatan dengan luas wilayah wilayah adalah 1.885,18 Ha atau sama dengan 10,02% dari luas wilayah Kecamatan Parangloe. Adapun batas-batas administratif Desa Lonjoboko yakni sebagai berikut :

- e. Sebelah Utara berbatasan dengan Desa Bontokassi.
- f. Sebelah Timur berbatasan dengan Kecamatan Tinggimoncong.
- g. Sebelah Selatan berbatasan Kecamatan Manuju.
- h. Sebelah Barat berbatasan dengan Desa Bontokassi.

Desa Lonjoboko berjarak sekitar 5 kilometer dari ibukota kecamatan yaitu Kelurahan Lanna. Desa Lonjoboko merupakan dataran yang berbukit. Desa Lonjoboko secara administratif terdiri dari 4 dusun yaitu, Dusun Tombongi, Dusun Kampung Beru, Dusun Galesong dan Dusun Bontoloe. Kantor Desa Lonjoboko terletak di Dusun Bontoloe. Untuk lebih jelasnya pembagian wilayah administratif Desa Lonjoboko beserta luasnya dapat dilihat pada tabel 10 berikut :

Tabel 10. Luas wilayah dan pembagian wilayah administratif menurut dusun di Desa Lonjoboko tahun 2016

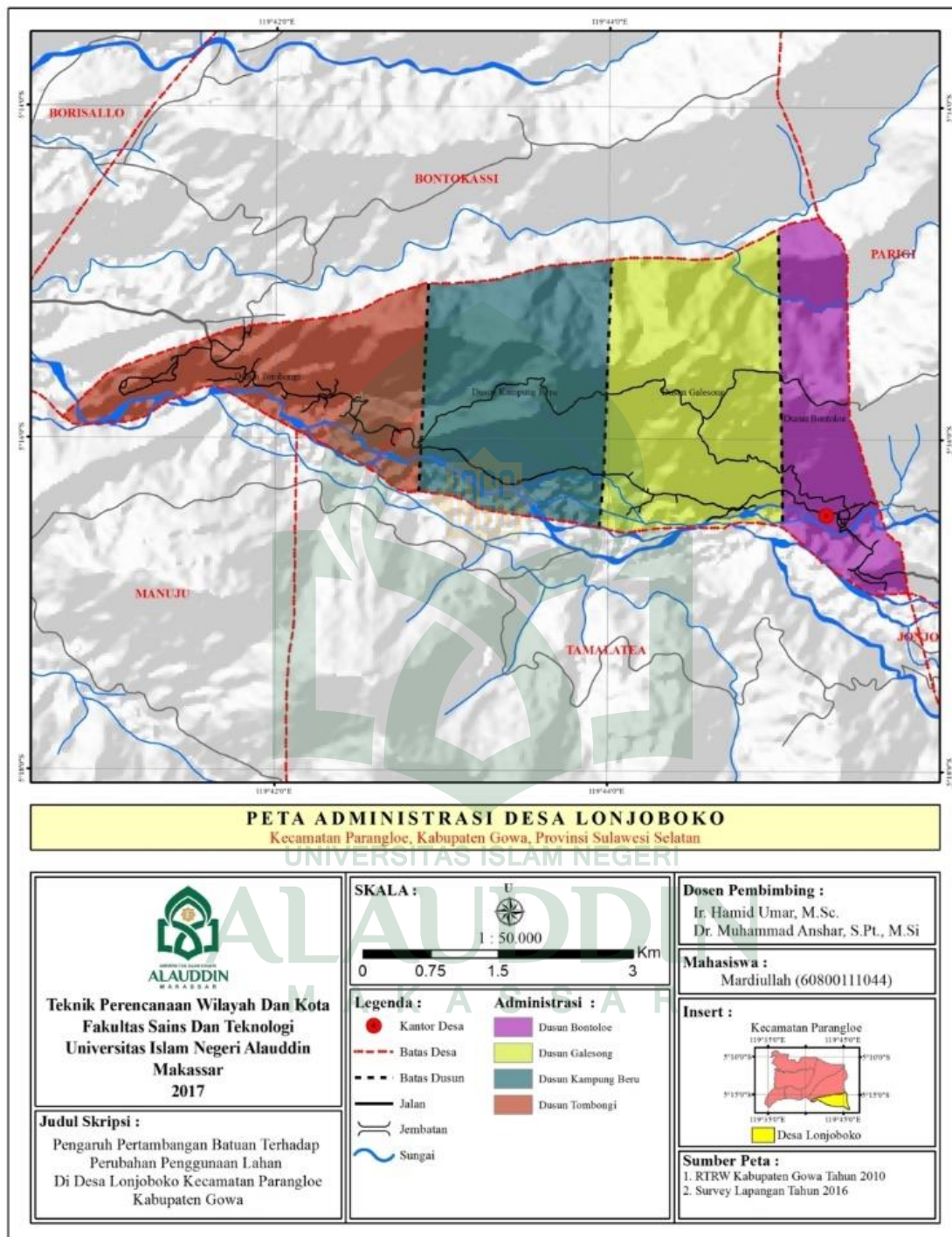
No.	Dusun	Luas (Ha)	Persentase Terhadap Luas Desa (%)
1	Tombongi	416,28	22,08
2	Kampung Beru	538,72	28,58
3	Galesong	589,57	31,27
4	Bontoloe	340,61	18,07
Jumlah		1.885,18	100,00

Sumber : Analisis GIS 2016

Berdasarkan tabel 10 diketahui bahwa Dusun dengan luas terbesar di Desa Lonjoboko yakni Dusun Galesong dengan luas 538,72 Ha atau 31,27% dari total luas wilayah Desa Lonjoboko, sedangkan luas wilayah terkecil yakni Dusun Bontoloe dengan luas hanya 416,28 Ha atau persentase dari luas wilayah Desa Lonjoboko hanya 18,07%.

2. Kondisi Fisik Dasar Lokasi Penelitian

Kajian mengenai aspek fisik dasar lokasi penelitian ini meliputi kondisi topografi atau kemiringan lereng, aspek klimatologi atau kondisi iklim dan curah hujan, kondisi geologi dan jenis tanah, serta aspek penggunaan lahan. Berikut ini pembahasan selengkapnya.



Peta 5. Peta Administrasi Desa Lonjoboko

a. Kondisi Topografi dan Kemiringan Lereng

Kondisi topografi lokasi penelitian merupakan sebuah wilayah daratan tinggi dengan ketinggian yang bervariasi antara ketinggian 0-1000 mdpl. Wilayah dengan ketinggian 300 - 500 mdpl yang merupakan rentang ketinggian paling mendominasi memiliki luas 908,21 Ha atau 48,17% dari total luas wilayah lokasi penelitian. Untuk lebih jelasnya kondisi topografi di kawasan penelitian dapat dilihat pada tabel 11 berikut :

Tabel 11. Kondisi topografi lokasi penelitian

No.	Ketinggian	Luas (Ha)	Persentase (%)
1	0 – 300 mdpl	732,38	38,85
2	300 – 500 mdpl	908,21	48,17
3	500 – 1000 mdpl	244,59	12,98
Jumlah		1.885,18	100,00

Sumber : Shapefile RTRW Kabupaten Gowa 2010

Adapun kondisi kemiringan lereng, lokasi penelitian dalam hal ini adalah Desa Lonjoboko merupakan wilayah dengan kelerengan yang bervariasi antara 0-40%. Rentang kemiringan lereng tersebut diklasifikasikan menjadi 4 (empat) kelerengan yakni kelerengan 0-8%, 8-15%, 15-25%, dan kelerengan 25-40%. Untuk lebih jelasnya dapat dilihat pada tabel 12 berikut :

Tabel 12. Kondisi kemiringan lereng lokasi penelitian

No.	Kemiringan Lereng	Luas (Ha)	Persentase (%)
1	0 – 8%	208,75	11,07
2	8 – 15%	478,76	25,40
3	15 – 25%	997,49	52,91
4	25 – 45%	200,18	10,62
Jumlah		1.885,18	100,00

Sumber : Shapefile RTRW Kabupaten Gowa 2010

Wilayah dengan kemiringan lereng 15-25% merupakan wilayah terluas yakni 997,49 Ha atau 52,91% dari total wilayah penelitian. Sedangkan wilayah dengan kemiringan 0-8% yakni memiliki luas 208,75 Ha dan wilayah dengan kemiringan 8-15% yakni memiliki luas 478,76 Ha. Adapun kemiringan lereng terkecil adalah 25-40% dengan luas hanya 200,18 Ha atau 10,62% dari total luas wilayah penelitian.

b. Kondisi Geologi dan Jenis Tanah

Dalam kawasan ini, terdapat tiga jenis kelompok formasi batuan yakni formasi batuan terobosan, formasi batuan endapan aluvium dan pantai, dan formasi camba. Formasi camba tersusun dari batuan sedimen laut berselingan dengan batuan gunungapi. Batuan ini terdiri dari batupasir tufaan berselingan dengan tufa, batupasir, batulanau dan batulempung. Umumnya mengeras kuat dan sebagian kurang padat, tebal perlapisan 5 – 100 cm, tufanya berbutir halus hingga lapilli, mengandung fosil foraminifera kecil yang menunjukkan umur miosen

tengah sampai miosen atas serta diendapkan dalam lingkungan neritik (laut dangkal). Formasi ini tebalnya tidak kurang dari 1.000 m, merupakan satuan batuan tertua. Kemudian batuan terobosan basal dan andesit yang menerobos batuan formasi camba yang bertekstur porfiri dengan fenokris piroksen kasar sebagian mencapai ukuran lebih 1 cm, berwarna kelabu tua kehitaman dan kehijauan. Sedangkan endapan aluvium tersusun dari material lepas (tidak terkonsolidasi), berukuran lempung sampai bongkah, terutama terbentuk dari hasil rombakan batuan Gunungapi Lompobattang, terbentuk dalam lingkungan sungai, delta, pantai dan rawa.

Formasi batuan yang paling mendominasi yakni formasi camba dengan luas 1.655,62 Ha atau 87,82% dari total luas wilayah penelitian. Sedangkan luas wilayah dengan litologi batuan endapan aluvium dan pantai memiliki luas 147,08 Ha serta batuan terobosan yang hanya memiliki luas 82,48 Ha atau dengan persentase 4,38% dari total luas wilayah penelitian. Lebih jelasnya dapat dilihat pada tabel berikut :

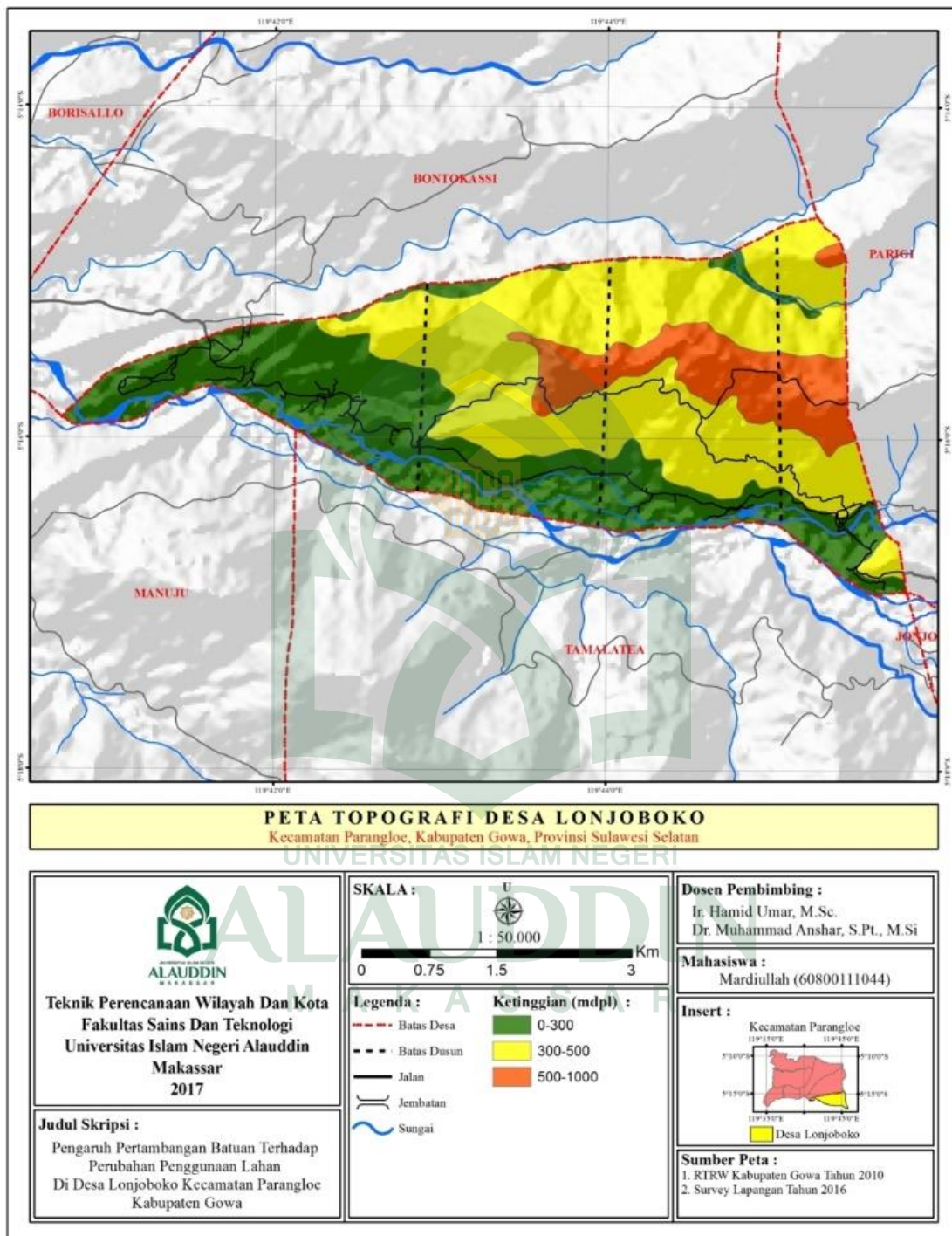
Tabel 13. Kondisi geologi lokasi penelitian

No.	Litologi	Luas (Ha)	Persentase (%)
1	Formasi batuan terobosan	82,48	4,38
2	Formasi batuan endapan alluvium dan pantai	147,08	7,80
3	Formasi camba	1.655,62	87,82
Jumlah		1.885,18	100,00

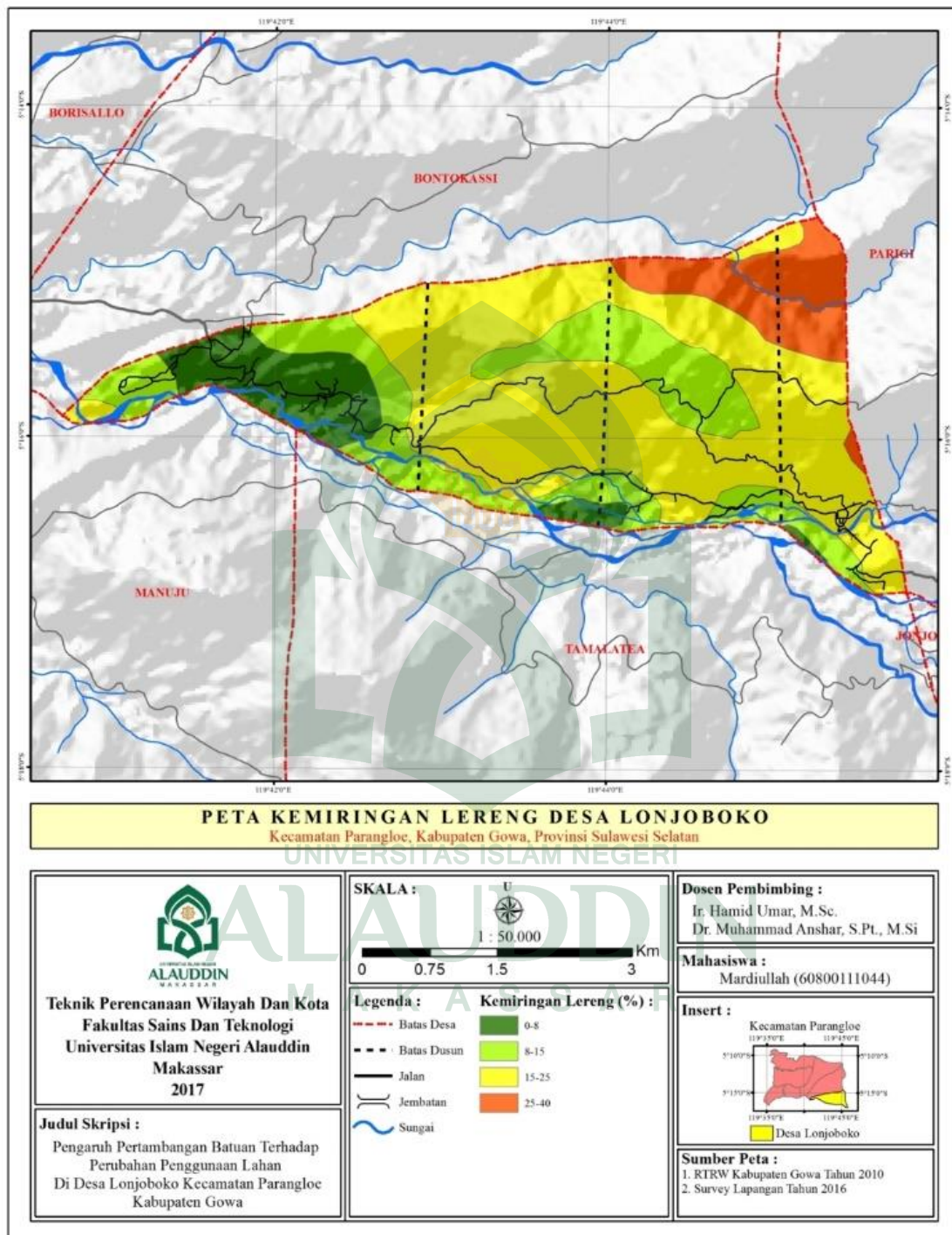
Sumber : Shapefile RTRW Kabupaten Gowa 2010

Adapun jenis tanah di wilayah penelitian dalam hal ini Desa Lonjoboko yakni seluruh hamparan merupakan jenis tanah latosol. Tanah latosol merupakan tanah yang mempunyai lapisan solum. Lapisan solum yang dimiliki oleh tanah latosol ini cenderung tebal, yakni mulai sekitar 130 cm hingga lebih dari 5 meter, tanahnya berwarna merah, coklat, hingga kekuning-kuningan, tekstur tanah pada umumnya adalah liat, struktur tanah pada umumnya adalah remah dengan konsistensi gembur, memiliki pH 4,5 hingga 6,5, mempunyai infiltrasi agak cepat hingga agak lambat, daya tanah air cukup baik, lumayan tahan terhadap erosi tanah.

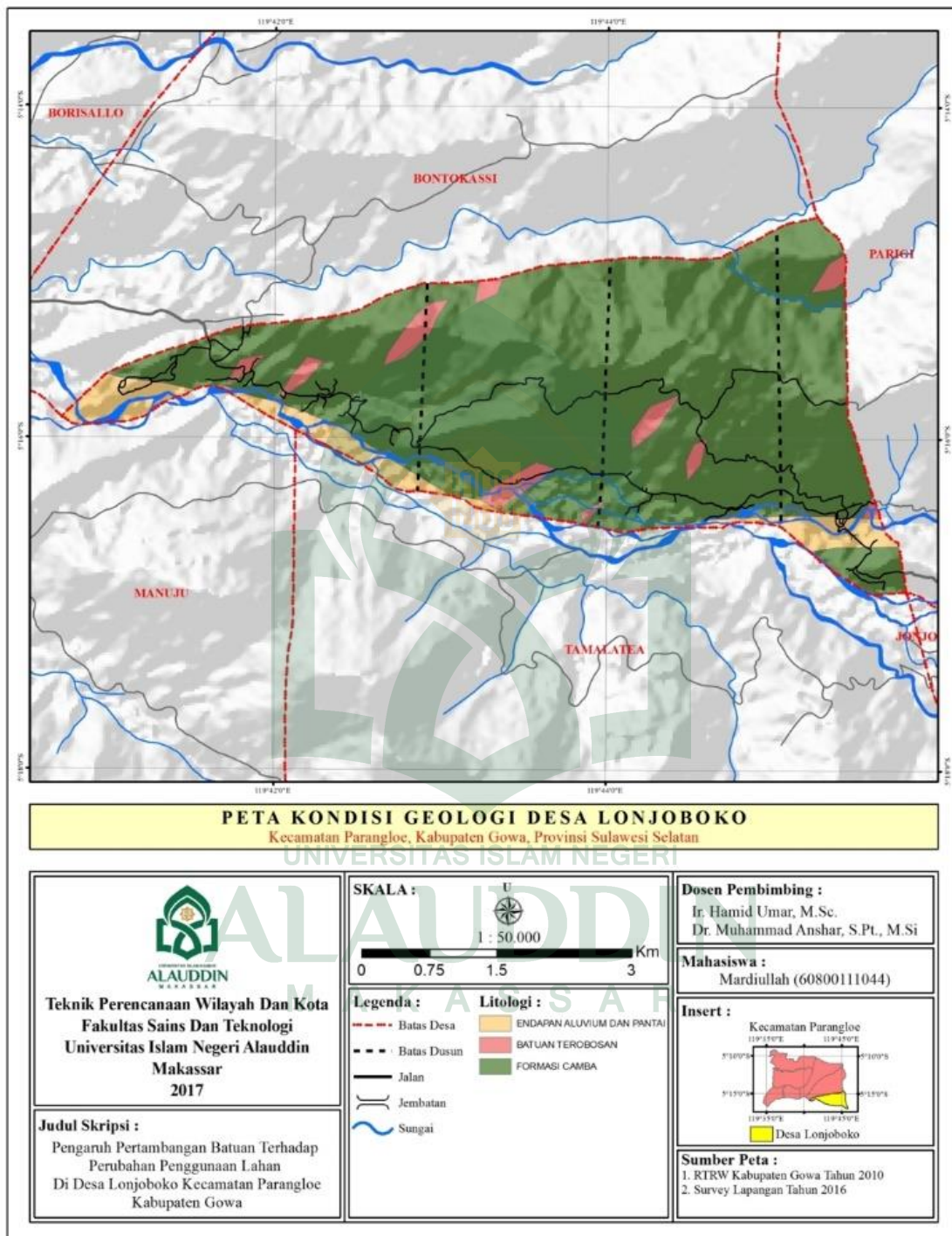
Fungsi tanah tidak hanya sebagai pijakan dalam menjalani aktivitas kehidupan sehari-hari saja, namun masih banyak lagi fungsi atau manfaat dari tanah. Salah satu manfaat dari tanah adalah untuk bercocok tanam. Agar tumbuh-tumbuhan hidup subur dengan menancapkan akar mereka di dalam tanah, maka tanah harus mempunyai kandungan-kandungan yang dapat menyuburkan tanaman. Semua jenis tanah di dunia ini mempunyai kandungan yang berbeda-beda antara satu dengan yang lainnya. Tanah latosol atau inceptisol yang merupakan jenis tanah mineral, cukup cocok untuk ditanami berbagai jenis tanaman. Beberapa jenis tanaman yang dapat tumbuh di tanah latosol atau inceptisol antara lain, tebu, kakao, vanili, tembakau dan juga pala.



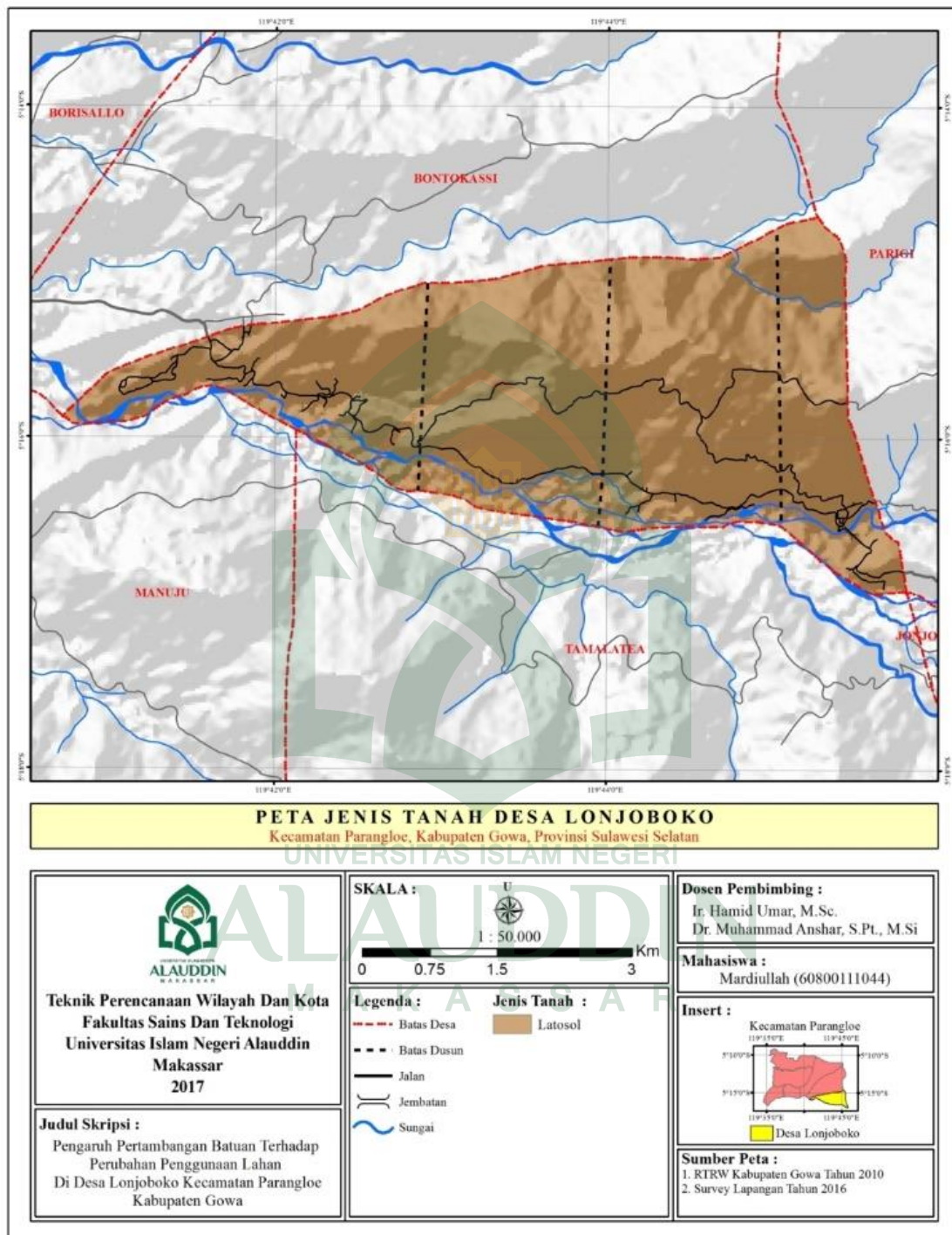
Peta 6. Peta Topografi Desa Lonjoboko



Peta 7. Peta Kemiringan Lereng Desa Lonjoboko



Peta 8. Peta Kondisi Geologi Desa Lonjobok



Peta 9. Peta Jenis Tanah Desa Lonjoboko

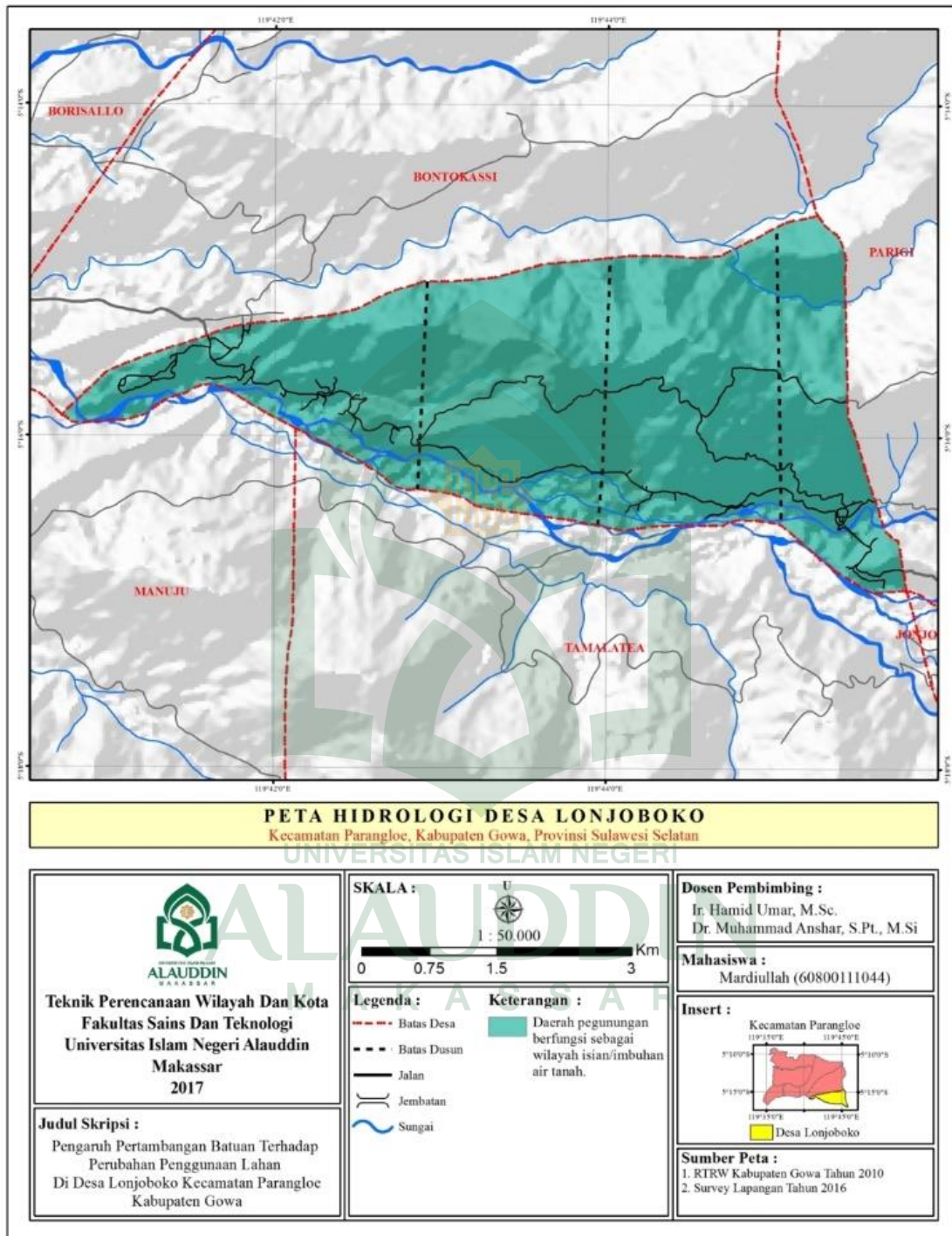
c. Kondisi Hidrologi

Adapun kondisi hidrologi lokasi penelitian yakni merupakan hamparan daerah pegunungan yang berfungsi sebagai wilayah isian/imbunan air tanah. Hal ini disebabkan karena Desa Lonjoboko dilalui oleh sungai Je'neberang. Untuk memaksimalkan daerah aliran sungai Je'neberang maka dibuat DAM Bili-bili, yang berfungsi sebagai daerah penyalur aliran air sehingga pemanfaatan air sungai jeneberang dapat dioptimalkan dan dimaksimalkan untuk kebutuhan masyarakat.

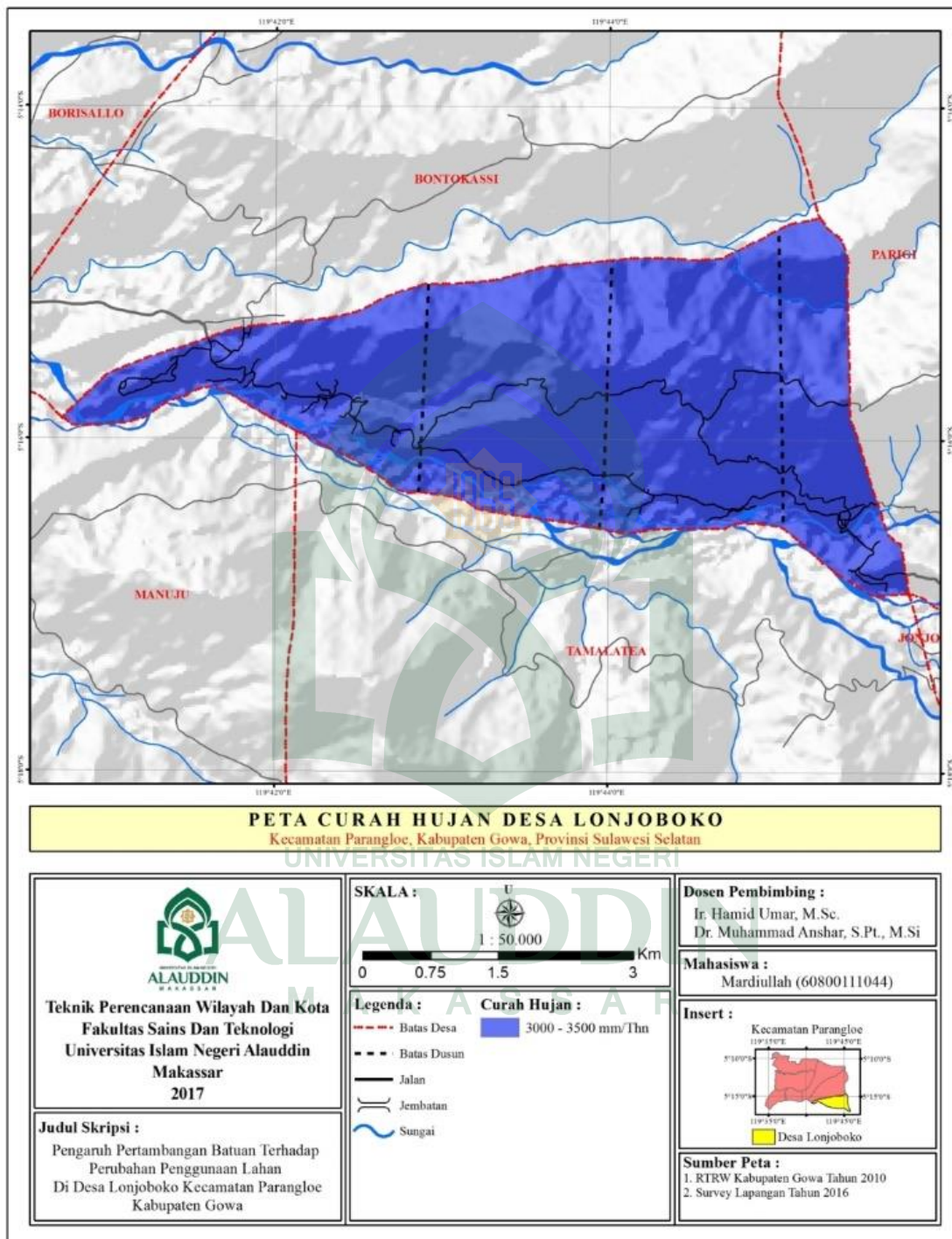
Potensi sumberdaya air di Desa Lonjoboko telah dimanfaatkan oleh penduduk sekitar untuk berbagai keperluan yang bersumber dari air tanah dangkal (air permukaan berupa air sungai) sedangkan potensi air tanah dalam dengan pemanfaatan air melalui pengeboran.

d. Kondisi Curah Hujan

Desa Lonjoboko mempunyai curah hujan rata-rata sebesar 3.000 – 3.500 mm/ tahun. Tipe iklim wilayah penelitian menurut sistem klasifikasi Schmidth dan Ferguson (1951) yang didasarkan pada besarnya curah hujan, yaitu Bulan Basah (> 200 mm) dan Bulan Kering (<100 mm) adalah termasuk kedalam Type A. Bulan basah rata-rata 5 bulan/tahun dan bulan kering rata-rata 7 bulan/tahun. Curah hujan terbanyak adalah bulan Januari dengan rata-rata curah hujan 38,2 mm/hr.



Peta 10. Peta Hidrologi Desa Lonjoboko



Peta 11. Peta Curah Hujan Desa Lonjoboko

e. Kondisi Penggunaan Lahan

Lahan merupakan sumber daya alam yang sangat penting bagi kehidupan manusia. Dikatakan sebagai sumber daya alam yang penting karena lahan tersebut merupakan tempat manusia melakukan segala aktifitasnya. Lahan dan manusia merupakan sumberdaya yang paling besar, karena dari campur tangan manusialah lahan yang ada dapat berubah/dirubah fungsinya misalnya dari lahan pertanian menjadi kawasan permukiman atau kawasan pertambangan. Dengan demikian lahan adalah ruang di permukaan bumi dapat sebagai sumberdaya yang dapat dieksploitasi, di mana dalam pemanfaatannya hendaknya dilakukan secara benar dengan mempertimbangkan kelestariannya.

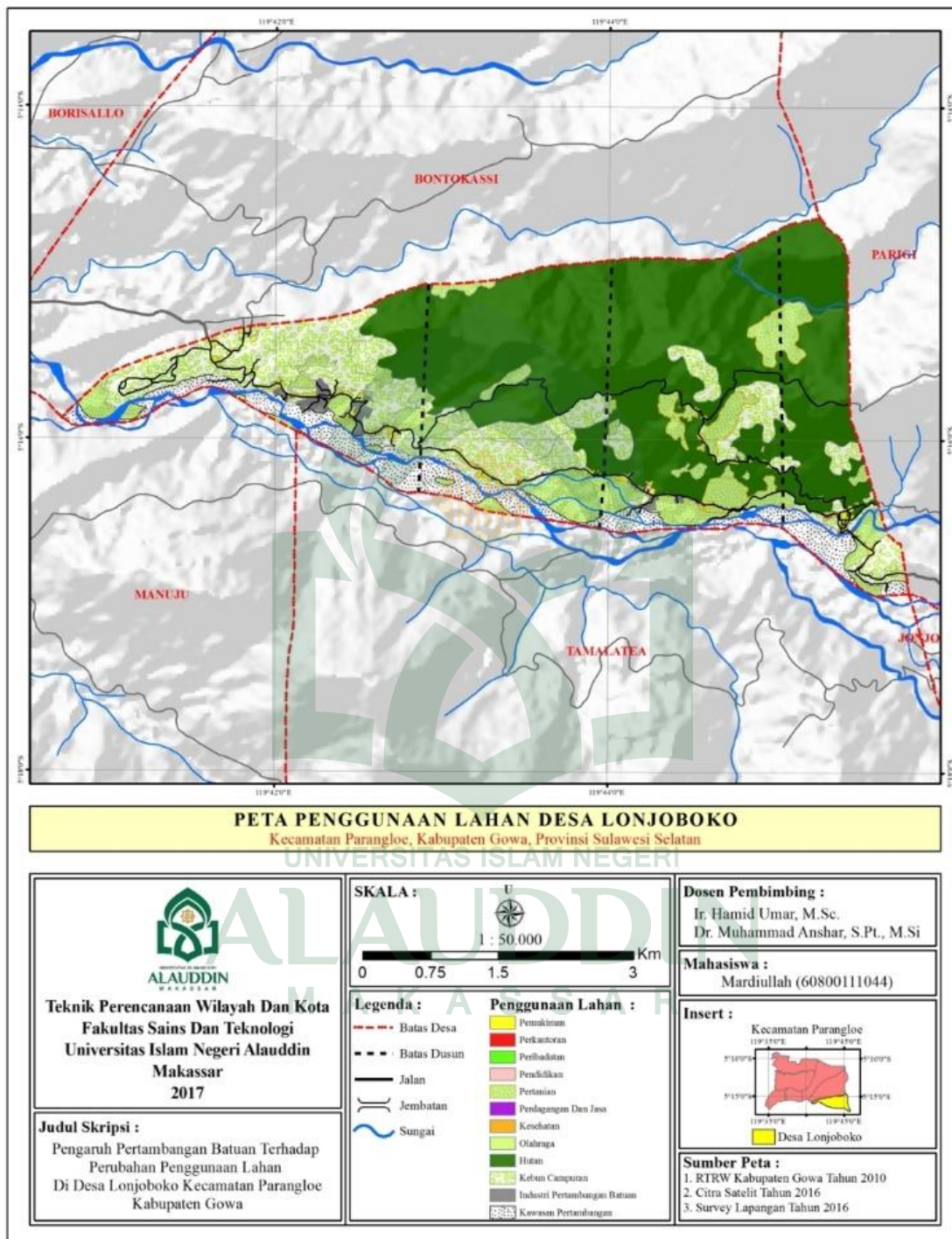
Penggunaan lahan di Desa Lonjoboko terdiri atas penggunaan lahan hutan, industri pertambangan, kebun campuran, pemukiman, perkantoran, kesehatan, perdagangan dan jasa, peribadatan, permukiman, pertanian, pendidikan, dan kawasan pertambangan. Jenis penggunaan lahan terbesar di lokasi penelitian yakni hutan yang memiliki luas 968,68 Ha atau 51,384% dari luas wilayah lokasi penelitian sedangkan penggunaan lahan fasilitas kesehatan merupakan jenis tutupan lahan terkecil yang luasnya 0,02 atau 0,001% dari total lahan di lokasi penelitian. Untuk lebih jelasnya luasan dan persentase masing-masing tiap aspek penggunaan lahan dapat dilihat pada tabel 12 berikut :

Tabel 14. Penggunaan lahan di Desa Lonjoboko

No.	Jenis Penggunaan Lahan	Luas (Ha)	Persentase (%)
1	Pemukiman	31,41	1,666
2	Perkantoran	0,12	0,006
3	Peribadatan	0,44	0,024
4	Pendidikan	0,38	0,020
5	Pertanian	250,35	13,280
6	Perdagangan Dan Jasa	1,71	0,091
7	Kesehatan	0,02	0,001
8	Olahraga	0,57	0,030
9	Hutan	968,68	51,384
10	Kebun Campuran	416,86	22,112
11	Industri Pertambangan Batuan	17,01	0,902
12	Kawasan Pertambangan	197,63	10,484
Jumlah		1.885,18	100,00

Sumber : Analisis GIS 2016

**Gambar 4.** Penggunaan lahan di Desa Lonjoboko



Gambar 12. Peta Penggunaan Lahan Desa Lonjoboko

3. Aspek Kependudukan Lokasi Penelitian

a. Perkembangan Jumlah Penduduk

Pada dasarnya jumlah penduduk tidak terlepas dari 3 (tiga) faktor utama yaitu, kelahiran, kematian dan migrasi. Perkembangan jumlah penduduk terus mengalami peningkatan dari tahun ke tahun. Hal ini terlihat dari jumlah penduduk Desa Lonjoboko pada 10 tahun terakhir. Pada tahun 2006 penduduk di Desa Lonjoboko sebesar 2.175 jiwa dan pada tahun 2015 sebesar 2.804 jiwa, dimana terdapat pertambahan penduduk sebesar 629 jiwa. Untuk lebih jelasnya tingkat perkembangan penduduk dapat dilihat dalam tabel berikut :

Tabel 15. Perkembangan jumlah penduduk di Desa Lonjoboko tahun 2006 - 2015

No.	Tahun	Jumlah Penduduk (jiwa)	Pertambahan (jiwa)
1	2006	2.175	-
2	2007	2.302	127
3	2008	2.346	44
4	2009	2.362	16
5	2010	2.547	185
6	2011	2.590	43
7	2012	2.633	43
8	2013	2.715	82
9	2014	2.761	46
10	2015	2.804	43

Sumber : Gowa dalam Angka 2016

b. Mata Pencaharian Penduduk

Jenis mata pencaharian penduduk di Desa Lonjoboko didominasi oleh petani yakni sebanyak 275 jiwa atau 39,06% dari

jumlah penduduk disusul oleh jenis mata pencaharian sebagai buruh sebanyak 235 jiwa atau sebesar 33,38% dan selanjutnya jenis mata pencaharian yang paling terkecil adalah lain - lain sebanyak 11 jiwa atau 1,56%. Untuk lebih jelasnya dapat dilihat pada tabel 16 berikut ini:

Tabel 16. Penduduk menurut mata pencaharian di Desa Lonjoboko tahun 2016

No.	Jenis Mata Pencaharian	Jumlah (jiwa)	Persentase (%)
1	Petani	275	39,06
2	Pegawai (PNS, TNI/POLRI)	23	3,27
3	Pedagang	57	8,10
4	Wiraswasta	10	1,42
5	Tukang	49	6,96
6	Buruh	235	33,38
7	Supir	44	6,25
8	Lain - lain	11	1,56
	Jumlah	704	100,00

Sumber : RPJM Desa Lonjoboko 2016

Mengingat penggunaan lahan yang ada di Desa Lonjoboko didominasi oleh hutan, lahan pertanian, kebun campuran, dan kawasan pertambangan karena kondisi topografi desa yang di lalui sungai jeneberang yang banyak mengandung material batuan yang berasal dari gunung bawakaraeng. Maka wajar bila mata pencaharian warga sebagian besar adalah petani dan buruh. Jenis mata pencaharian seperti supir juga banyak dikerjakan oleh penduduk hal ini karena aktifitas industri pertambangan batuan yang membutuhkan supir truk untuk mengangkut bahan materian hasil tambang. Aktifitas pertambangan

batuan di Desa Lonjoboko juga memiliki dampak tidak langsung karena telah merangsang pula tumbuhnya berbagai usaha kecil warga setempat terutama pada sektor perdagangan jasa seperti warung nasi, bengkel dan lain – lain.

4. Aspek Prasarana Lokasi Penelitian

a. Prasarana Transportasi

Tersedianya sarana dan prasarana transportasi merupakan tolak ukur berkembangnya sektor-sektor kegiatan yang ada pada Desa Lonjoboko. Salah satu dari prasarana transportasi darat yang tersedia di Desa Lonjoboko adalah prasarana jalan yang memiliki peran dan fungsi yang cukup signifikan dalam memperlancar arus transportasi. Prasarana transportasi yang ada di Desa Lonjoboko hanya ada satu yaitu prasarana transportasi darat berupa jalan.

Jalan adalah prasarana transportasi darat yang meliputi segala bagian jalan, termasuk bangunan pelengkap dan perlengkapannya yang di peruntukan bagi lalu lintas yang berada pada permukaan tanah, diatas permukaan tanah, dibawah permukaan tanah dan/atau air, serta diatas permukaan air, kecuali jalan kereta api, jalan lori, dan jalan kabel (UU No. 48 Tahun 2004). Peran jalan ada tiga, yang pertama sebagai bagian prasarana transportasi mempunyai peran penting dalam bidang ekonomi, sosial budaya, lingkungan hidup, politik, pertahanan dan keamanan, serta dipergunakan sebesar – besarnya untuk kemakmuran

rakyat. Kedua jalan sebagai prasarana distribusi barang dan jasa yang merupakan urat nadi kehidupan bermasyarakat, berbangsa, dan bernegara. Yang ketiga jalan merupakan kesatuan system jalan yang menghubungkan dan mengikat seluruh wilayah republic Indonesia. Menurut kelompoknya jalan terbagi atas jalan umum dan jalan khusus. Jalan umum berdasarkan fungsinya terbagi empat yaitu jalan arteri, jalan kolektor, jalan lokal dan jalan lingkungan. Serta menurut statusnya terbagi atas jalan nasional, jalan provinsi, jalan kabupaten, jalan kota, dan jalan desa. Berikut ini adalah prasarana jaringan jalan yang ada di Desa Lonjoboko, untuk lebih jelasnya dapat di lihat pada tabel di bawah ini :

Tabel 17. Prasarana jaringan jalan menurut fungsi dan status jalan di Desa Lonjoboko tahun 2016

Fungsi Jaringan Jalan	Status Jalan (m)			
	Jalan Nasional	Jalan Provinsi	Jalan Kabupaten	Jalan Desa
Jalan Arteri	10.258,3	-	-	-
Jalan Kolektor	-	-	-	-
Jalan Lokal	-	-	11.414,1	-
Jalan Lingkungan	-	-	-	8.818,7
Jumlah	10.258,3	-	11.414,1	8.818,7

Sumber : Analisis GIS 2016

b. Prasarana listrik

Kebutuhan masyarakat Desa Lonjoboko akan tenaga listrik dan penerangan listrik secara keseluruhan diperoleh dari perusahaan listrik negara (PLN). Listrik merupakan kebutuhan yang cukup vital bagi

masyarakat pada umumnya dan sektor industri pada khususnya. Dengan kemampuan penyediaan listrik yang cukup maka kegiatan masyarakat dan industri akan berjalan dengan lancar, kegiatan perekonomian sebagai dampak dari kegiatan masyarakat dan industri yang berjalanpun akan lancar pula sehingga berdampak pada perekonomian daerah yang baik.

Jumlah pelanggan listrik PLN di Desa Lonjoboko sebanyak 682 pelanggan. Keseluruhan rumah tangga dan industri pertambangan batuan di Desa Lonjoboko menggunakan listrik dari PLN, tetapi terkhusus bagi industri pertambangan batuan juga menyiapkan genset sebagai sumber listrik cadangan apabila sewaktu – waktu terjadi pemadaman listrik.

c. Prasarana air bersih

Sumber penyediaan air bersih di Desa Lonjoboko sebagian besar berasal dari sumur bor dan sumur gali. Karena desa lonjoboko memiliki air tanah yang mencukupi juga di lalui oleh sungai Jeneberang dan banyak anak sungai yang berasal dar mata air pegunungan. Pada dasarnya sumber air bersih di Desa Lonjoboko sudah memadai karena walaupun di musim kering warga idak kesulitan mendapatkan air bersih.

d. Prasarana telekomunikasi

Saat ini jaringan telekomunikasi di Desa Lonjoboko sudah berkembang. Sebagian besar masyarakat sudah menggunakan alat telekomunikasi berupa handphone sebagai media komunikasi. Selain itu masyarakat juga sudah bisa menggunakan internet yang jaringannya berasal dari perusahaan negara seperti TELKOM maupun perusahaan swasta lainnya.

5. Aktifitas Pertambangan Batuan di Lokasi Penelitian

Pertambangan batuan adalah kegiatan yang dimulai dari mencari, menemukan, menambang, mengolah hingga memasarkan bahan tambang batuan. Aktifitas pertambangan batuan di Desa Lonjoboko pada umumnya menghasilkan material tambang seperti pasir dan batu kali. Desa Lonjoboko memiliki potensi material pasir dan batuk kali yang berlimpah di sepanjang sungai Jeneberang yang berada di desa ini. Material tersebut berasal dari gunung bawakaraeng yang mengalami fenomena geologi yang mengakibatkan munculnya material – material tersebut yang kemudian terbawa oleh aliran sungai jeneberang. Dengan kondisi seperti ini Kecamatan Parangloe merupakan kecamatan penghasil bahan tambang pasir dan batu kali terbesar di Kabupaten Gowa, dan Desa Lonjoboko merupakan desa yang memiliki kawasan tambang terluas yang ada di Kecamatan Parangloe.

Untuk mengetahui pengaruh suatu aktifitas pemanfaatan lahan khususnya aktifitas pertambangan batuan di Desa Lonjoboko, maka perlu dilakukan suatu analisis terhadap keadaan dan potensi yang dimiliki. Analisis terhadap keberadaan pertambangan batuan ini dipandang perlu karena keberadaan aktifitas pertambangan batuan ini merupakan pemicu munculnya aktifitas – aktifitas baru yang dapat mengakibatkan terjadinya perubahan penggunaan lahan di Desa Lonjoboko seperti munculnya beberapa Industri Pertambangan Batuan di Desa Lonjoboko.



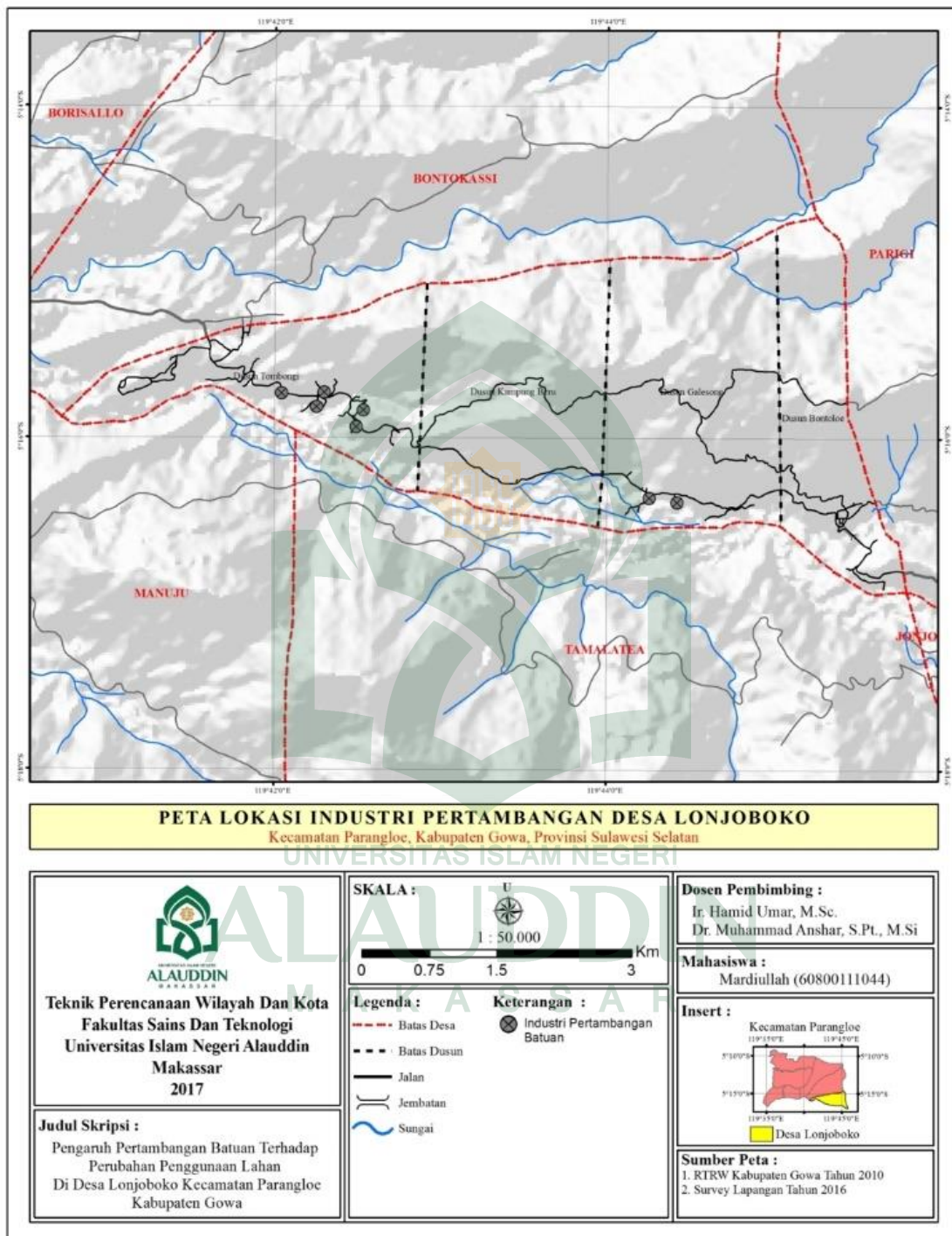
Gambar 5. Aktifitas Pertambangan di Desa Lonjoboko

Industri pertambangan di Desa Lonjoboko saat ini berjumlah 6 perusahaan, antara lain PT. CBSP, PT CIKAL, PT. BSB, PT. CISCO, PT.

BMA dan yang terakhir PT. Cipta Bahana. Industri ini tersebar di 7 titik lokasi di Desa Lonjoboko. Kegiatan utama industri tersebut ialah pembuatan beton, mengolah hasil tambang seperti batu kali menjadi batu kerikil menggunakan mesin pemecah batu. Pengoprasian mesin pemecah batu ini mengeluarkan suara yang bising sehingga cukup mengganggu warga yang berada di sekitar industri tersebut. Hal lain yang merupakan akibat dari keberadaan aktifitas pertambangan batuan tersebut adalah rusaknya jalan di Desa Lonjoboko akibat di lalui kendaraan berat seperti truk – truk pengangkut hasil tambang. Pergerakan truk – truk ini juga mengakibatkan polusi udara di jalan utama Desa Lonjoboko berupa debu yang beterbangan.



Gambar 6. Industri Pertambangan di Desa Lonjoboko



Peta 13. Peta Lokasi Industri Pertambangan di Desa Lonjoboko

D. Analisis Perubahan Penggunaan Lahan Terkait Adanya Aktivitas Pertambangan di Lokasi Penelitian

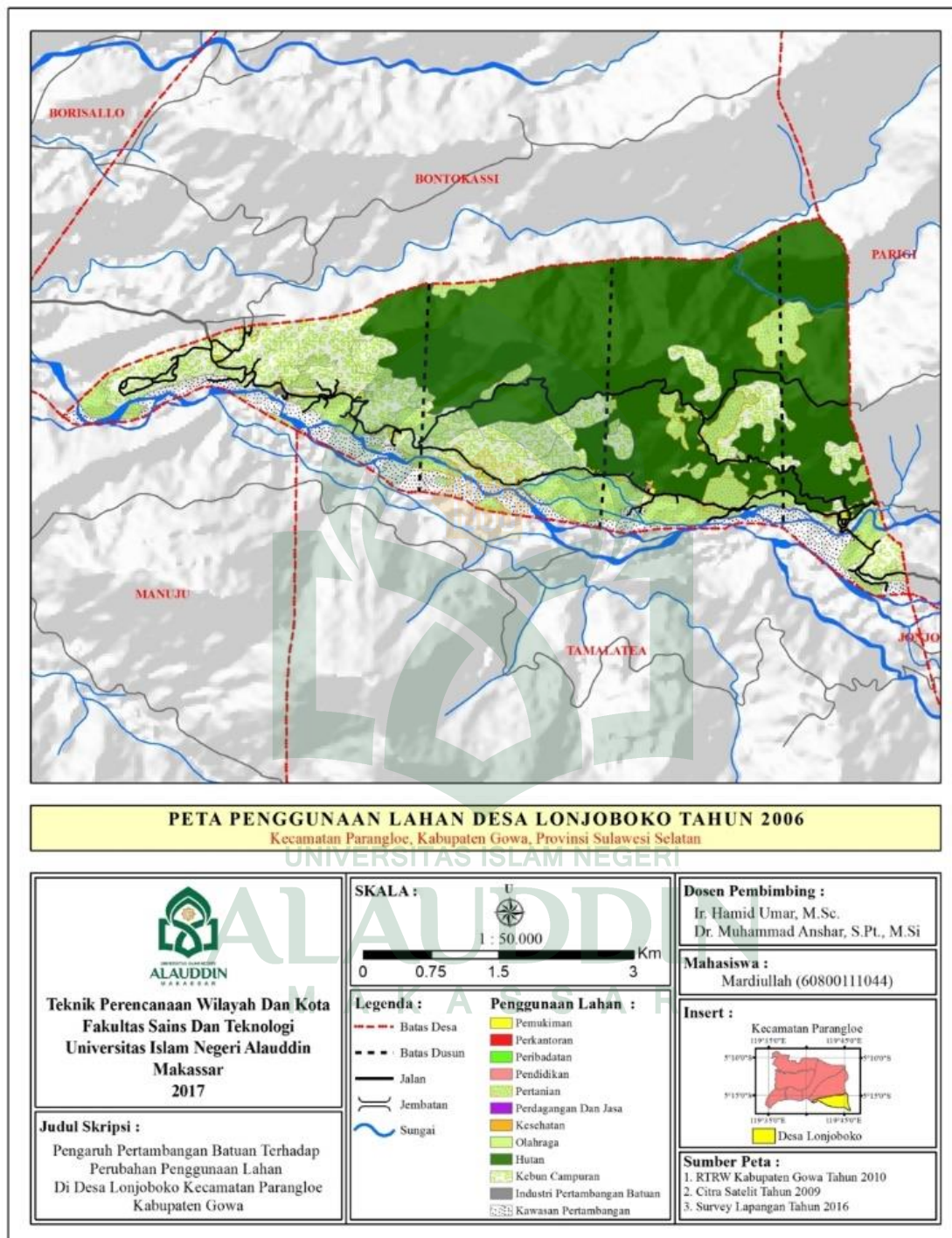
1. Analisis Perubahan Penggunaan Lahan

Analisis perubahan penggunaan lahan dilakukan berdasarkan Sistem Informasi Geografis menggunakan metode tumpang tindih (*Overlay*) data spasial (keruangan) menggunakan Aplikasi *ArcGIS 10.3*. Sistem Informasi Geografis (SIG) atau dalam Bahasa Inggris disebut *Geographic Information System* (GIS) adalah sistem informasi khusus yang mengelola data yang memiliki informasi spasial (bereferensi keruangan). Atau dalam arti yang lebih sempit, adalah sistem komputer yang memiliki kemampuan untuk membangun, menyimpan, mengelola dan menampilkan informasi bereferensi geografis, misalnya data yang diidentifikasi menurut lokasinya, dalam sebuah database. Satu hal yang membedakan SIG dibandingkan dengan sistem informasi lainnya adalah kemampuannya dalam melakukan analisis keruangan. Disamping mampu melakukan analisis keruangan SIG sering juga dimanfaatkan untuk analisis visual, analisis tematikal/topikal, dan analisis temporal.

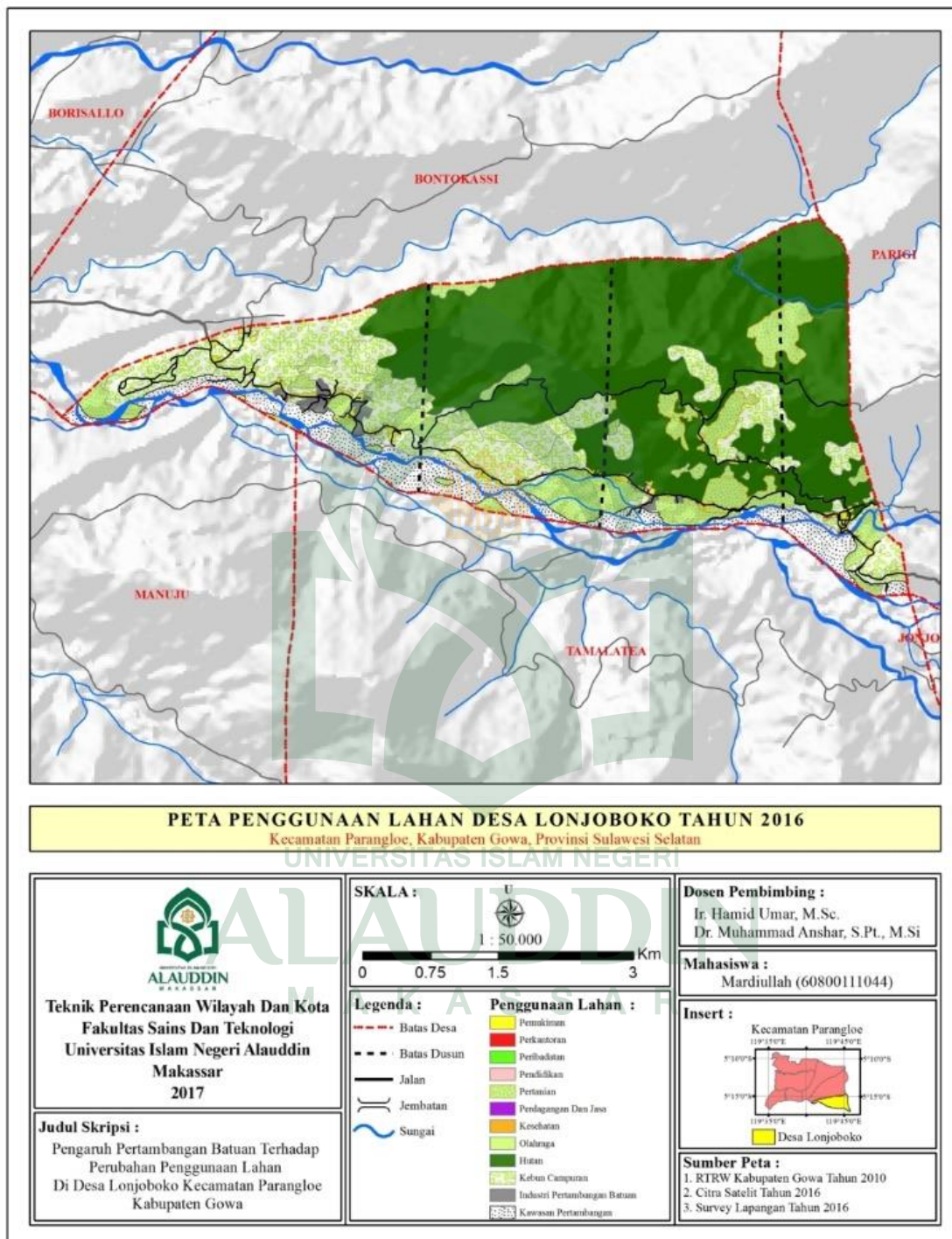
Secara umum, bentuk data dalam SIG dapat dibedakan menjadi dua macam yaitu data raster dan data vektor. Data raster adalah data dimana semua obyek disajikan secara sekuensial pada kolom dan baris dalam bentuk sel-sel atau yang sering disebut sebagai pixel. Dalam model ini, setiap obyek baik yang berbentuk titik, garis dan polygon semuanya

disajikan dalam bentuk sel (titik). Setiap sel memiliki koordinat dan informasi (atribut keruangan dan waktu). Model ini umumnya dimiliki oleh data citra satelit yang sudah siap dibaca oleh komputer sehingga sering disebut dengan *machine readable* data. Sedangkan data vektor adalah struktur data yang berbasis pada system koordinat yang umum digunakan untuk menyajikan peta. Data vektor biasanya diperoleh dengan alat digitasi. Secara sederhana overlay disebut sebagai operasi visual yang membutuhkan lebih dari satu layer untuk digabungkan secara fisik. Dalam hal ini adalah layer penggunaan lahan Desa Lonjoboko pada tahun 2006 dan layer penggunaan lahan Desa Lonjoboko pada tahun 2016. Overlay merupakan salah satu teknik pengambilan kesimpulan dalam SIG.

Berdasarkan hasil survey dan data yang ada, penggunaan lahan di Desa Lonkoboko terdiri dari atas penggunaan lahan hutan, industri pertambangan, kebun campuran, pemukiman, perkantoran, kesehatan, perdagangan dan jasa, peribadatan, permukiman, pertanian, pendidikan, dan kawasan pertambangan. Seiring berjalannya waktu maka terjadi pula pergeseran dari penggunaan lahan. Ada yang mengalami peningkatan dan ada pula yang mengalami degradasi atau beralih fungsi. Perubahan ini terjadi sebagai dampak dari aktifitas yang terjadi di desa Lonjoboko setelah adanya potensi tambang batuan pada Sungai Jeneberang yang memicu munculnya industri – industri pertambangan untuk mengolah hasil tambang batuan.



Peta 14. Peta Penggunaan Lahan Desa Lonjoboko Tahun 2006



Peta 15. Peta Penggunaan Lahan Desa Lonjoboko Tahun 2016

Tabel 18. Penggunaan lahan di Desa Lonjoboko tahun 2006

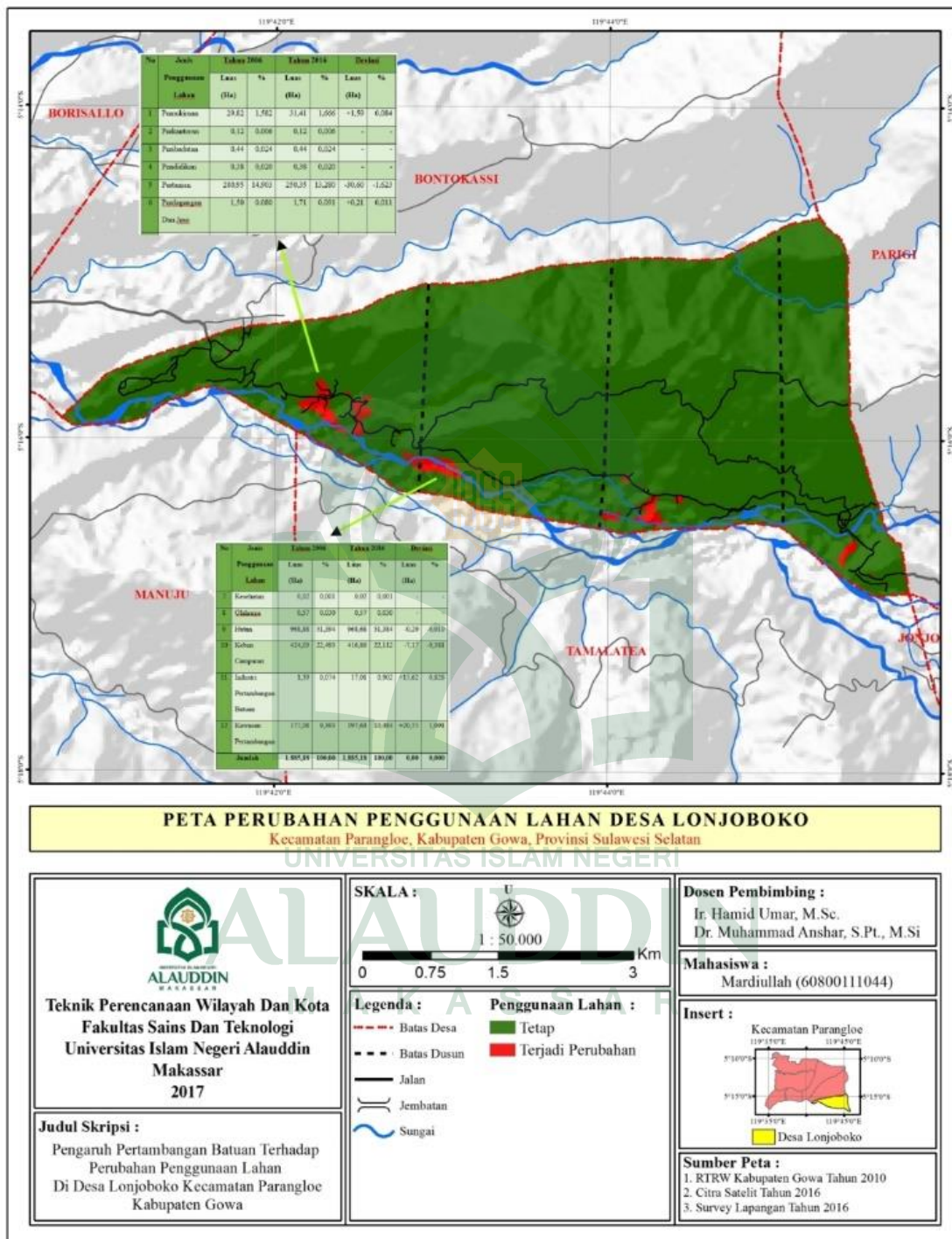
No.	Jenis Penggunaan Lahan	Luas (Ha)	Persentase (%)
1	Pemukiman	29,82	1,582
2	Perkantoran	0,12	0,006
3	Peribadatan	0,44	0,024
4	Pendidikan	0,38	0,020
5	Pertanian	280,95	14,903
6	Perdagangan Dan Jasa	1,50	0,080
7	Kesehatan	0,02	0,001
8	Olahraga	0,57	0,030
9	Hutan	968,88	51,394
10	Kebun Campuran	424,03	22,493
11	Industri Pertambangan Batuan	1,39	0,074
12	Kawasan Pertambangan	177,08	9,393
Jumlah		1.885,18	100,00

Sumber : Analisis GIS 2016

Tabel 19. Penggunaan lahan di Desa Lonjoboko tahun 2016

No.	Jenis Penggunaan Lahan	Luas (Ha)	Persentase (%)
1	Pemukiman	31,41	1,666
2	Perkantoran	0,12	0,006
3	Peribadatan	0,44	0,024
4	Pendidikan	0,38	0,020
5	Pertanian	250,35	13,280
6	Perdagangan Dan Jasa	1,71	0,091
7	Kesehatan	0,02	0,001
8	Olahraga	0,57	0,030
9	Hutan	968,68	51,384
10	Kebun Campuran	416,86	22,112
11	Industri Pertambangan Batuan	17,01	0,902
12	Kawasan Pertambangan	197,63	10,484
Jumlah		1.885,18	100,00

Sumber : Analisis GIS 2016



Peta 16. Peta Perubahan Penggunaan Lahan Desa Lonjoboko

Komposisi penggunaan lahan tahun 2006 didominasi oleh penggunaan lahan hutan sebesar 51,384% dari luas wilayah. Selanjutnya berturut-turut : kebun campuran 22,493%, pertanian 14,903%, kawasan pertambangan 9,393%, pemukiman 1,582%, perdagangan dan jasa 0.080%, industri pertambangan batuan 0,074%, olahraga 0,030%, peribadatan 0,024%, pendidikan 0,020%, perkantoran 0,006% dan kesehatan 0,001%. Sedangkan pada tahun 2016 hutan masih tetap mendominasi yaitu sebesar 51,394% dari luas wilayah. Selanjutnya berturut-turut : kebun campuran 22,112%, pertanian 13,280%, kawasan pertambangan 10,484%, pemukiman 1,666%, industri pertambangan batuan 0,902%, perdagangan dan jasa 0.091%, olahraga 0,030%, peribadatan 0,024%, pendidikan 0,020%, perkantoran 0,006% dan kesehatan 0,001%. perubahan penggunaan lahan desa Lonjonoko tahun 2006 – 2016 dapat dilihat pada tabel dibawah ini :

Tabel 20. Perubahan penggunaan lahan Desa Lonjoboko

No	Jenis Penggunaan Lahan	Tahun 2006		Tahun 2016		Deviasi	
		Luas (Ha)	%	Luas (Ha)	%	Luas (Ha)	%
1	Pemukiman	29,82	1,582	31,41	1,666	+1,59	5,33
2	Perkantoran	0,12	0,006	0,12	0,006	-	-
3	Peribadatan	0,44	0,024	0,44	0,024	-	-
4	Pendidikan	0,38	0,020	0,38	0,020	-	-
5	Pertanian	280,95	14,903	250,35	13,280	-30,60	-10,89
6	Perdagangan Dan Jasa	1,50	0.080	1,71	0.091	+0,21	14,00
7	Kesehatan	0,02	0,001	0,02	0,001	-	-

8	Olahraga	0,57	0,030	0,57	0,030	-	-
9	Hutan	968,88	51,394	968,68	51,384	-0,20	-0,02
10	Kebun Campuran	424,03	22,493	416,86	22,112	-7,17	-1,69
11	Industri Pertambangan Batuan	1,39	0,074	17,01	0,902	+15,62	1.123,7
12	Kawasan Pertambangan	177,08	9,393	197,63	10,484	+20,55	11,60
Jumlah		1.885,18	100,00	1.885,18	100,00	0,00	0,000

Sumber : Hasil Analisis 2016

Jenis – jenis penggunaan lahan yang mengalami pengurangan luasan antara tahun 2006 sampai dengan tahun 2016 adalah pertanian sebesar 10,89% atau mengalami pengurangan luas sebesar 30,60 Ha, kebun campuran 1,69%, atau mengalami pengurangan luas sebesar 7,17 Ha, dan hutan 0,02% atau mengalami pengurangan luas sebesar 0,20 Ha sedangkan penggunaan lahan yang mengalami peningkatan luasan adalah kawasan pertambangan 11,60% atau mengalami pertambahan luas sebesar 20,55 Ha, industri pertambangan batuan yang mengalami pertambahan luasan 1.123,7% atau mengalami pertambahan luas sebesar 15,62 Ha penambahan luas penggunaan lahan pada industri pertambangan sangat besar mencapai sepuluh kali lipat dibandingkan 10 tahun yang lalu, pemukiman 5,33% atau mengalami pertambahan luas sebesar 1,59 Ha, dan perdagangan dan jasa 14,00% atau mengalami pertambahan luas sebesar 0,21 Ha. Perubahan penggunaan lahan yang terjadi dari tahun 2006 sampai dengan tahun 2016 di Desa Lonjoboko dapat dilihat pada tabel berikut ini :

Tabel 21. Matriks perubahan penggunaan lahan Desa Lonjoboko

Penggunaan Lahan (Ha)	Tahun 2016												Σ Tahun 2006
	Pemukiman	Perkantoran	Peribadatan	Pendidikan	Pertanian	Perdagangan dan Jasa	Kesehatan	Olahraga	Hutan	Kebun Campuran	Industri Pertambangan Batuan	Kawasan Pertambangan	
Pemukiman	29,82	-	-	-	-	-	-	-	-	-	-	-	29,82
Perkantoran	-	0,12	-	-	-	-	-	-	-	-	-	-	1,00
Peribadatan	-	-	0,44	-	-	-	-	-	-	-	-	-	0,44
Pendidikan	-	-	-	0,38	-	-	-	-	-	-	-	-	0,38
Pertanian	0,12	-	-	-	250,35	0,14	-	-	-	-	9,79	20,55	280,95
Perdagangan dan Jasa	-	-	-	-	-	1,50	-	-	-	-	-	-	1,50
Kesehatan	-	-	-	-	-	-	0,02	-	-	-	-	-	0,02
Olahraga	-	-	-	-	-	-	-	0,57	-	-	-	-	0,57
Hutan	0,18	-	-	-	-	0,02	-	-	968,68	-	-	-	968,88
Kebun Campuran	1,29	-	-	-	-	0,05	-	-	-	416,86	5,83	-	424,03
Industri Pertambangan Batuan	-	-	-	-	-	-	-	-	-	-	1,39	-	1,39
Kawasan Pertambangan	-	-	-	-	-	-	-	-	-	-	-	177,08	177,08
Σ Tahun 2016	31,41	0,12	0,44	0,38	250,35	1,71	0,02	0,57	968,68	416,86	17,01	197,63	1885,18

Sumber : Hasil Analisis 2016

Penggunaan lahan pemukiman mengalami penambahan luasan seluas 1,59 Ha yang diperoleh dari perubahan penggunaan lahan pertanian sebesar 0,12 Ha, penggunaan lahan hutan sebesar 0,18 Ha, dan penggunaan lahan kebun campuran sebesar 1,29 Ha. Penggunaan lahan pemukiman yang tidak mengalami perubahan yaitu seluas 29,82 Ha.

Penggunaan lahan perkantoran, peribadatan, pendidikan, kesehatan, dan olahraga tidak mengalami perubahan baik pengurangan maupun penambahan luasan sehingga luas penggunaan lahan masing-masing yaitu

perkantoran seluas 0,12 Ha, peribadatan seluas 0,44 Ha, pendidikan seluas 0,38 Ha, kesehatan seluas 0,02 Ha, dan olahraga seluas 0,57 Ha.

Penggunaan lahan pertanian adalah yang terbanyak mengalami pengurangan luas yaitu sebesar 30,60 Ha. Hal ini disebabkan oleh alih fungsi lahan menjadi pemukiman seluas 0,12 Ha, perdagangan dan jasa seluas 0,14 Ha, industri pertambangan batuan seluas 9,79 Ha, dan alih fungsi lahan pertanian yang terbesar yaitu menjadi kawasan pertambangan seluas 20,55 Ha sehingga luas penggunaan lahan pertanian yang tersisa tinggal 250,35 Ha.

Penggunaan lahan perdagangan dan jasa mengalami sedikit penambahan luasan yaitu hanya sebesar 0,21 Ha yang diperoleh dari perubahan penggunaan lahan pertanian seluas 0,14 Ha, hutan seluas 0,02 Ha dan kebun campuran seluas 0,05 Ha. Untuk penggunaan lahan perdagangan dan jasa tidak terjadi pengurangan luas lahan sehingga luas perdagangan dan jasa yang tidak berubah yaitu 1,50 Ha.

Hutan adalah penggunaan lahan yang paling dominan yang ada di Desa Lonjoboko. Penggunaan lahan hutan juga mengalami sedikit pengurangan luas yaitu hanya 0,20 Ha. Hal ini disebabkan oleh alih fungsi lahan menjadi pemukiman seluas 0,18 Ha, dan perdagangan dan jasa seluas 0,02 Ha sehingga luas penggunaan lahan hutan pada tahun 2016 adalah seluas 968,68 Ha.

Penggunaan lahan kebun campuran adalah yang mengalami pengurangan luas kedua terbesar setelah pertanian yaitu sebesar 7,17 Ha. Hal ini disebabkan oleh alih fungsi lahan menjadi pemukiman seluas 1,29 Ha, perdagangan dan jasa seluas 00,05 Ha, dan industri pertambangan batuan seluas 5,83 Ha. Sehingga luas penggunaan lahan pertanian yang tersisa pada tahun 2016 yaitu sebesar 416,86 Ha.

Industri pertambangan batuan di Desa Lonjoboko pada tahun 2006 hanya ada 1 industri yang kemudian menjadi 6 industri pada tahun 2016. Penggunaan lahan industri pertambangan batuan mengalami penambahan luasan seluas 15,62 Ha yang diperoleh dari perubahan penggunaan lahan pertanian sebesar 9,79 Ha, dan penggunaan lahan kebun campuran sebesar 5,83 Ha. Sehingga luas penggunaan lahan industri pertambangan batuan yang pada tahun 2006 hanya 1,39 Ha kemudian menjadi sebesar 17,01 Ha pada tahun 2016.

Penggunaan lahan kawasan pertambangan adalah yang terbanyak mengalami penambahan luas yaitu sebesar 20,55 Ha. Keseluruhan penambahan luas ini disebabkan oleh alih fungsi lahan pertanian menjadi kawasan pertambangan. Pada tahun 2006 luas kawasan pertambangan hanya sebesar 177,08 Ha yang kemudian pada tahun 2016 menjadi sebesar 197,63 Ha. Desa Lonjoboko memang memiliki potensi tambang batuan berupa batu kali dan pasir yang berlimpah di sepanjang Sungai Je'neberang. Material tambang tersebut berasal dari gunung bawakaraeng yang

mengalami fenomena geologi yang mengakibatkan munculnya material – material tersebut yang kemudian terbawa oleh aliran sungai jeneberang dan kemudian di tambang oleh warga menggunakan alat berat seperti eskapator. Penambangan besar-besaranpun terjadi, alat berat ini terus menerus menggali material di dasar sungai jeneberang. Dan tanpa sadar eskapator ini juga mengeruk tebing – tebing sungai yang di atasnya terdapat lahan pertanian milik warga di tambah lgi saat musim hujan tiba aliran sungai Je'neberang juga mengikis tebing sungai yang mengakibatkan lahan pertanian terjadi erosis. sehingga dalam rentan waktu 10 tahun sebesar 20,55 Ha lahan pertanian pun lenyap dan beralih fungsi menjadi kawasan pertambangan.

Perubahan penggunaan lahan tersebut diatas sejalan dengan pernyataan Yulita (2011) bahwa proses alih fungsi lahan umumnya berlangsung dari aktifitas dengan *economic land rent* yang lebih rendah ke aktifitas dengan *economic land rent* yang lebih tinggi. Penggunaan lahan seperti kawasan pertambangan, perdagangan dan jasa memiliki *economic land rent* yang lebih tinggi dibanding penggunaan lahan lainnya, oleh karena itu seiring berjalannya waktu maka kawasan pertambangan dan perdagangan dan jasa akan terus meningkat luasannya. Sebaliknya penggunaan lahan seperti pertanian dan kebun campuran akan semakin menurun.

Di sisi lain, salah satu ciri utama desa adalah mayoritas penduduknya bermata pencaharian di sektor pertanian (agraris). Hal ini sejalan dengan fungsi desa itu sendiri sebagai daerah “hinterland” atau daerah belakang yang mendukung keperluan masyarakat kota khususnya kebutuhan sumber bahan pangan. Desa merupakan sumber bahan pangan bagi masyarakat kota, sebab sebagian besar lahan di pedesaan dimanfaatkan sebagai daerah pertanian, baik pertanian sawah, pertanian lahan kering seperti sayur mayor dan palawija maupun pertanian hortikultura seperti buah-buahan dan bunga-bunga. Produksi pertanian tersebut, selain dimanfaatkan untuk memenuhi kebutuhan hidupnya sehari-hari juga bisa dipasarkan ke kota.

Terjadinya alih fungsi lahan di lokasi penelitian menimbulkan dampak langsung maupun dampak tidak langsung. Dampak langsung yang diakibatkan oleh perubahan penggunaan lahan berupa hilangnya lahan pertanian subur, hilangnya investasi dalam infrastruktur irigasi, kerusakan natural *landscape*, dan masalah lingkungan. Kemudian dampak tidak langsung yang ditimbulkan berupa inflasi penduduk dari wilayah perkotaan ke wilayah tepi kota. Kegiatan perubahan penggunaan lahan pertanian juga berpengaruh terhadap lingkungan. Perubahan lahan pertanian menjadi lahan non-pertanian akan mempengaruhi keseimbangan ekosistem lahan pertanian.

Secara faktual perubahan penggunaan lahan atau konversi lahan menimbulkan beberapa konsekuensi, antara lain berkurangnya lahan terbuka hijau sehingga lingkungan tata air akan terganggu, serta lahan untuk budidaya pertanian semakin sempit.

Alih fungsi lahan pertanian di Desa Lonjoboko ke penggunaan lain telah menjadi salah satu ancaman yang serius terhadap keberlanjutan swasembada pangan. Intensitas alih fungsi lahan masih sulit dikendalikan, dan sebagian besar lahan pertanian yang beralihfungsi tersebut justru yang produktivitasnya termasuk kategori tinggi. Seperti yang kita ketahui bersama fungsi utama lahan pertanian adalah untuk mendukung pengembangan produksi pangan khususnya padi. Namun justifikasi tentang perlunya pengendalian alih fungsi lahan sawah harus berbasis pada pemahaman bahwa lahan pertanian mempunyai manfaat ganda (multi fungsi). Secara holistik, manfaat tersebut terdiri dari dua kategori yakni sebagai nilai penggunaan (*use values*), dan manfaat bawaan (*non use values*). Nilai penggunaan mencakup : manfaat langsung, baik yang nilainya dapat diukur dengan harga (misalnya keluaran usahatani) maupun yang tidak dapat diukur dengan harga (misalnya tersedianya pangan, wahana rekreasi, penciptaan lapangan kerja), dan manfaat tidak langsung yang terkait dengan kontribusinya dalam pengendalian banjir, menurunkan laju erosi, dan sebagainya. Manfaat bawaan mencakup kontribusinya dalam mempertahankan keanekaragaman hayati, sebagai wahana pendidikan, dan

sebagainya. Pemahaman yang komprehensif terhadap multi fungsi lahan pertanian sangat diperlukan agar kecenderungan “under valued” terhadap sumberdaya tersebut dapat dihindarkan.

Pola alih fungsi lahan pertanian yang terjadi di Desa Lonjoboko dapat di golongkan sebagai alih fungsi lahan yang sistematis. Alih fungsi lahan pertanian untuk pembangunan kawasan pertambangan batuan, industri pertambangan batuan dan kawasan pemukiman mengakibatkan terbentuknya pola alih fungsi yang sistematis. Lahan sawah yang beralihfungsi pada umumnya mencakup suatu hamparan yang cukup luas dan terkonsolidasi. Luas lahan pertanian di Desa Lonjoboko yang terkonversi kecil-kecil dan terpencar. Alih fungsi lahan pertanian dilakukan secara langsung oleh petani pemilik lahan ataupun tidak langsung oleh pihak lain yang sebelumnya diawali dengan transaksi jual beli lahan. Proses alih fungsi lahan pertanian pada umumnya berlangsung cepat. Akar penyebabnya terkait dengan upaya pemenuhan kebutuhan sektor ekonomi lain yang menghasilkan surplus ekonomi (land rent) jauh lebih tinggi (misalnya untuk perluasan kawasan pertambangan, pembangunan kawasan industri batuan, pemukiman, serta perdagangan dan jasa)

Pengendalian alih fungsi lahan pertanian, Indonesia sebagai negara agraris perlu menjamin penyediaan lahan pertanian pangan secara berkelanjutan sebagai sumber pekerjaan dan penghidupan yang layak bagi kemanusiaan dengan mengedepankan prinsip kebersamaan, efisiensi

berkeadilan, berkelanjutan, berwawasan lingkungan, dan kemandirian, serta dengan menjaga keseimbangan, kemajuan, dan kesatuan ekonomi nasional. Negara menjamin hak atas pangan sebagai hak asasi setiap warga negara sehingga negara berkewajiban menjamin kemandirian, ketahanan, dan kedaulatan pangan. Makin meningkatnya pertumbuhan penduduk serta perkembangan ekonomi dan industri mengakibatkan terjadinya degradasi, alih fungsi, dan fragmentasi lahan pertanian pangan telah mengancam daya dukung wilayah secara nasional dalam menjaga kemandirian, ketahanan, dan kedaulatan pangan. Selain itu, pengalihfungsian tanah dari lahan pertanian menjadi lahan nonpertanian juga menjadi ancaman terhadap pencapaian ketahanan dan kedaulatan pangan. Alih fungsi lahan pertanian ini mengakibatkan luas lahan pertanian yang ada menjadi semakin berkurang, sehingga para petani pun menjadi tidak dapat mengusahakan lahan tersebut lagi. Akibatnya, jumlah hasil produksi petani pun menurun sehingga kesejahteraan dari petani tersebut pun ikut menurun.

Dalam segi hukum pemerintah telah mengeluarkan peraturan Perundang – undangan Nomor 41 Tahun 2009 tentang perlindungan lahan pertanian pangan berkelanjutan, Untuk mewujudkan ketahanan pangan, kemandirian pangan, dan kedaulatan pangan nasional, serta untuk menghindari adanya alih fungsi lahan pertanian sehingga dibentuklah Lahan Pertanian Pangan Berkelanjutan. Lahan Pertanian Pangan Berkelanjutan adalah bidang lahan pertanian yang ditetapkan untuk

dilindungi dan dikembangkan secara konsisten guna menghasilkan pangan pokok bagi kemandirian, ketahanan, dan kedaulatan pangan nasional. Selain Undang – Undang di atas, instrumen kebijakan yang selama ini menjadi andalan dalam pengendalian alih fungsi lahan pertanian adalah aturan pelaksanaan Peraturan Daerah yang terkait dengan Rencana Tata Ruang Wilayah (RTRW).

2. Analisis Faktor – Faktor yang Mempengaruhi Perubahan Penggunaan Lahan Terkait Aktivitas Pertambangan Batuan

Analisis yang digunakan untuk mengetahui faktor – faktor yang mempengaruhi perubahan penggunaan lahan terkait dengan aktivitas pertambangan batuan di lokasi penelitian adalah metode tabulasi silang (*crosstab*) kemudian di lanjutkan dengan melakukan analisis skala likert.

Variabel terikat yang digunakan adalah pengaruh pertambangan batuan. Variabel bebas yang digunakan adalah faktor fisik kota, faktor fisik eksternal, faktor sosial, dan faktor ekonomi (Branch Melville, 1996). Lebih lanjut, indikator penilaian yang digunakan dalam variabel faktor fisik kota adalah berupa perubahan kondisi infrastruktur di lokasi penelitian. Indikator penilaian yang digunakan dalam variabel faktor fisik eksternal adalah pergerakan moda transportasi. Kemudian indikator penilaian yang digunakan dalam variabel faktor sosial adalah kesempatan kerja. Kemudian indikator penilaian yang digunakan dalam variabel ekonomi adalah perubahan nilai lahan setiap tahunnya. Masing-masing indikator pada

variabel tersebut didasarkan pada ketersediaan data yang dapat dijangkau. Jumlah sampel responden yang diteliti dalam penelitian ini adalah 96 orang. Uraian deskripsi masing-masing variabel dijabarkan pada penjelasan berikut.

a. Deskripsi Indikator Penelitian Terhadap Karakteristik Responden Penelitian

1) Perubahan kondisi infrastruktur

Perubahan kondisi infrastruktur yang terjadi di Desa Lonjoboko dalam penelitian ini bervariasi yaitu meningkat, tetap, dan menurun. Untuk lebih jelasnya dapat dilihat pada tabel 22 berikut :

Tabel 22. Perubahan kondisi infrastruktur di Desa Lonjoboko berdasarkan distribusi responden tahun 2016

No.	Kondisi Infrastruktur	Frekuensi	Persentase (%)
1	Meningkat	56	58,3
2	Tetap	9	9,4
3	Menurun	31	32,3
Jumlah		96	100

Sumber : Hasil pengolahan data kuesioner 2016

Banyak responden berpendapat jika infrastruktur di Desa Lonjoboko semakin meningkat akibat adanya aktivitas pertambangan batuan. Dapat diamati bahwa responden yang mengatakan bahwa terjadi peningkatan kondisi infrastruktur merupakan pernyataan paling dominan yakni sejumlah 56 jiwa atau

58,5% dari total persentase responden, sebanyak 9 responden mengatakan kondisi infrastruktur tetap, sedangkan responden yang menyatakan kondisi infrastruktur mengalami penurunan yakni sejumlah 31 jiwa.

2) Pergerakan moda transportasi

pengangkutan merupakan salah satu kebutuhan dasar bagi setiap manusia. Kemajuan transportasi akan membawa peningkatan mobilitas manusia, mobilitas faktor-faktor produksi dan mobilitas olahan yang dipasarkan. Makin tinggi mobilitas berarti berarti lebih cepat dalam gerakan peralatan yang terefleksi dalam kelancaran distribusi serta lebih singkat waktu yang diperlukan untuk mengolah bahan dan memindahkannya dari tempat dimana bahan tersebut kurang bermanfaat ke lokasi dimana manfaatnya besar. Dari hasil penelitian ditemui beberapa keadaan yang terjadi dari aspek pergerakan moda transportasi. Untuk hal tersebut, dapat dilihat pada tabel berikut :

Tabel 23. Pergerakan moda transportasi di Desa Lonjoboko berdasarkan distribusi responden tahun 2016

No.	Pergerakan moda transportasi	Frekuensi	Persentase (%)
1	Meningkat	76	79,2
2	Tetap	17	17,7
3	Menurun	3	3,1
Jumlah		96	100

Sumber : Hasil pengolahan data kuesioner 2016

Berdasarkan data responden tentang pergerakan moda transportasi, 79,2% responden atau sebanyak 76 jiwa sepakat bahwa menurut jawaban responden terjadi peningkatan moda transportasi di Desa Lonjoboko. Sedangkan responden yang menyatakan tidak terjadi peningkatan pada moda transportasi sebanyak 17,7% atau 17 orang responden. Dan hanya 3 responden atau sebanyak 3,1% yang mengatakan terjadi penurunan dalam hal pergerakan moda transportasi.

3) Kesempatan Kerja

Kesempatan kerja merupakan indikator dari faktor sosial. Kesempatan kerja adalah banyaknya orang yang dapat tertampung untuk bekerja pada suatu perusahaan atau suatu instansi. Kesempatan kerja ini akan menampung semua tenaga kerja yang tersedia apabila lapangan pekerjaan yang tersedia mencukupi atau seimbang dengan banyaknya tenaga kerja yang tersedia. Pertumbuhan dan perluasan lapangan kerja haruslah berbanding lurus dengan kualitas angkatan kerja yang tersedia. Menurut pendapat responden kesempatan kerja yang ada di Desa Lonjoboko bervariasi ada yang mengatakan meningkat, tetap, dan ada juga yang mengatakan menurun. Untuk lebih jelasnya dapat dilihat pada tabel 24 berikut :

Tabel 24. Kesempatan kerja di Desa Lonjoboko berdasarkan distribusi responden tahun 2016

No.	Kesempatan kerja	Frekuensi	Persentase (%)
1	Meningkat	38	39,6
2	Tetap	47	49,0
3	Menurun	11	11,4
Jumlah		96	100

Sumber : Hasil pengolahan data kuesioner 2016

Responden berpendapat jika kesempatan kerja di Desa Lonjoboko tidak mengalami perubahan atau sama saja meskipun adanya aktivitas pertambangan batuan. Dapat diamati bahwa responden yang mengatakan bahwa kesempatan kerja cenderung tetap merupakan pernyataan paling dominan yakni sejumlah 47 jiwa atau 49,0% dari total persentase responden, sebanyak 38 responden mengatakan kesempatan kerja meningkat, sedangkan responden yang menyatakan kesempatan kerja mengalami penurunan yakni sejumlah 11 jiwa atau sebanyak 11,4%.

4) Perubahan nilai lahan tiap tahun

Dari segi faktor ekonomi yang dijadikan sebagai indikator adalah nilai lahan tiap tahunnya. Hal ini dikarenakan pada wilayah studi persediaan lahan bersifat tetap (konstan) sedangkan permintaan terus bertambah. Dengan demikian akan berpengaruh terhadap penggunaan lahan di Desa Lonjoboko yang mengarah pada harga dan nilai lahan serta terjadinya peng-alih fungsian lahan.

Dalam penelitian ini perubahan harga / nilai lahan yaitu meningkat dan tetap. Untuk mengetahui terjadinya perubahan harga/nilai lahan di Desa Lonjoboko berdasarkan hasil responden dapat dilihat pada tabel dibawah :

Tabel 25. Perubahan nilai lahan tiap tahun di Desa Lonjoboko berdasarkan distribusi responden tahun 2016

No.	Perubahan nilai lahan tiap tahun	Frekuensi	Persentase (%)
1	Meningkat	75	78,1
2	Tetap	21	21,9
3	Menurun	-	-
Jumlah		96	100

Sumber : Hasil pengolahan data kuesioner 2016

Berdasarkan data responden mayoritas mengatakan bahwa terjadi peningkatan nilai lahan setiap tahun, dengan frekuensi sebesar 75 responden atau 78,1%. Dan responden yang mengatakan tetap sebanyak 21 responden atau 21,9%. Dan tidak ada satupun responden yang mengatakan terjadi penurunan nilai lahan.

- b. Tabulasi silang (*crosstab*) faktor – faktor yang Mempengaruhi Perubahan Penggunaan Lahan Terkait Aktivitas Pertambangan Batuan

Metode Tabulasi Silang (*crosstab*) dilakukan dengan maksud merekapitulasi hasil penelitian terkait faktor-faktor yang mempengaruhi perubahan penggunaan lahan terkait adanya eksploitasi galian pasir di wilayah penelitian dimana variabel terikat (y) adalah perubahan penggunaan lahan serta variabel bebas (x) meliputi potensi

pertambangan batuan, umur pekerja industri tambang, tingkat pendidikan, lokasi tempat tinggal, dan pendapatan. Adapun rekapitulasi hasil analisis crosstabulation variabel terikat terhadap variabel bebas yakni dapat dilihat pada tabel berikut :

Tabel 26. Rekapitulasi hasil analisis crosstabulation terhadap faktor – faktor yang mempengaruhi perubahan penggunaan lahan terkait adanya pertambangan batuan di Desa Lonjoboko

Variabel Terikat	Faktor Fisik Kota	Faktor Fisik Eksternal	Faktor Sosial	Faktor Ekonomi
	Kondisi Infrastruktur	Pergerakan Moda Transportasi	Kesempatan Kerja	Perubahan Harga Lahan Tiap Tahun
(y)	(X ₁)	(X ₂)	(X ₃)	(X ₄)
Perubahan Penggunaan Lahan	280	380	190	375
	27	51	141	63
	31	3	11	0
Jumlah	338	434	342	438
Total nilai crosstab	480	480	480	480
Hasil crosstab (%)	70,42	90,42	71,25	91,25

Sumber : Hasil analisi data kuesioner 2016

Dengan menggunakan bobot skala likert yang telah ditentukan maka diketahui bahwa dua faktor yang sangat mempengaruhi perubahan penggunaan lahan terkait adanya pertambangan batuan di Desa Lonjoboko yakni pergerakan moda transportasi dan perubahan harga lahan tiap tahun,

sedangkan kondisi infrastruktur dan kesempatan kerja masuk dalam kategori berpengaruh. Tingkat pengaruh beberapa hipotesa variabel bebas didasarkan pada hasil tabulasi silang (*crosstab*) yang telah didapatkan. Adapun hasil tabulasi silang (*crosstab*) variabel bebas dengan menggunakan bobot skala likert yang dipadupadankan dengan standar nilai pengaruh yakni dapat dilihat pada tabel berikut :

Tabel 27. Nilai bobot dan nilai pengaruh faktor yang berpengaruh terhadap perubahan penggunaan lahan terkait adanya pertambangan batuan di Desa Lonjoboko

Variabel Terikat (y)	Hipotesa Variabel Bebas (x)	Nilai hasil Crosstab (%)	Standar Nilai Pengaruh	Kesimpulan
Perubahan Penggunaan Lahan Terkait Adanya Pertambangan Batuan	Kondisi Infrastruktur	70,42	51 – 75%	Berpengaruh
	Pergerakan Moda Transportasi	90,42	76 – 100%	Sangat Berpengaruh
	Kesempatan Kerja	71,25	51 – 75%	Berpengaruh
	Perubahan Harga Lahan Tiap Tahun	91,25	76 – 100%	Sangat Berpengaruh

Sumber : Hasil analisis data kuisioner 2016

Pergerakan moda transportasi dan perubahan harga lahan tiap tahun merupakan faktor dengan standar nilai sangat berpengaruh terhadap perubahan penggunaan lahan terkait adanya aktifitas pertambangan batuan di wilayah penelitian. Hal ini mengindikasikan pergerakan moda

transportasi yang sangat meningkat yang terjadi di Desa Lonjoboko ini menjadi faktor yang masuk dalam indikator sangat berpengaruh karena dalam analogi penataan kota memang semakin meningkatnya aksesibilitas dan mobilitas dalam hal ini pergerakan moda transportasi di suatu wilayah maka semakin besar pula intensitas perubahan penggunaan lahan yang dapat terjadi.

Perubahan nilai lahan / harga lahan tiap tahun akibat adanya aktifitas pertambangan batuan di Desa Lonjoboko juga menjadi faktor yang sangat berpengaruh dalam hal penyebab terjadinya perubahan penggunaan lahan. Pembangunan industri pertambangan yang membutuhkan lahan yang luas mengakibatkan terjadinya alih fungsi lahan atau perubahan penggunaan lahan. Hal ini juga berdampak pada meningkatnya harga lahan di Desa Lonjoboko. Jika ada jenis penggunaan lahan yang bertambah maka di sisi lain pasti akan ada jenis penggunaan lahan yang berkurang. Seperti yang terjadi di Desa Lonjoboko industri perlambangan yang semakin meluas menyebabkan lahan pertanian semakin berkurang. Perubahan penggunaan lahan tersebut diatas sejalan dengan pernyataan Yulita (2011) bahwa proses alih fungsi lahan umumnya berlangsung dari aktifitas dengan *economic land rent* yang lebih rendah ke aktifitas dengan *economic land rent* yang lebih tinggi. Penggunaan lahan seperti kawasan pertambangan, perdagangan dan jasa memiliki *economic land rent* yang lebih tinggi dibanding penggunaan lahan lainnya, oleh karena itu seiring berjalannya

waktu maka kawasan pertambangan dan perdagangan dan jasa akan terus meningkat luasannya. Sebaliknya penggunaan lahan seperti pertanian dan kebun campuran akan semakin menurun.

E. Strategi Penataan Kawasan Pertambangan Batuan di Desa Lonjoboko

Analisis yang digunakan untuk menentukan strategi penataan kawasan pertambangan batuan di lokasi penelitian adalah analisis SWOT. Hasil wawancara maupun penyebaran kuesioner, dituangkan dalam analisis SWOT dengan melakukan pembobotan pada masing-masing item. Pengembangan analisis SWOT secara kuantitatif melalui perhitungan Analisis SWOT yang dikembangkan oleh Pearce dan Robinson (1998) agar diketahui secara pasti posisi strategi yang tepat digunakan di lokasi penelitian.

Pembobotan dalam analisis SWOT dipenelitian ini dilakukan dengan menggunakan data hasil pengamatan dan data hasil wawancara yang telah dilakukan. Untuk lebih jelasnya berikut ini merupakan hasil analisis kekuatan dan kelemahan yang ditampilkan dalam matriks IFAS.

Tabel 28. Matriks Analisis IFAS di Kawasan Pertambangan Batuan

Faktor Internal	Bobot	Rating	Bobot x Rating
Kekuatan (<i>Strength</i>)			
Desa Lonjoboko memiliki potensi pertambangan batuan yang besar	0,25	3	0,75
Lokasi industri berada di lokasi yang memiliki aksesibilitas yang tinggi sehingga mempermudah pengangkutan	0,25	3	0,75
Memiliki jenis tanah yang tahan terhadap erosi.	0,25	4	1

Memiliki akses yang tinggi terhadap sumber air DAM Bili-Bili	0,25	2	0,50
Total			3,00
Kelemahan (<i>Weakness</i>)			
Aktifitas pertambangan tidak memperhatikan lingkungan	0,25	3	0,75
Belum inovatif dalam mengolah bahan tambang	0,25	2	0,50
Ketersediaan teknologi pertambangan yang masih minim	0,25	3	0,75
Aksesibilitas menuju lokasi pertambangan kurang mendukung	0,25	2	0,50
Total			2,5

Sumber: Hasil Analisis Tahun 2016

Selanjutnya akan ditampilkan hasil analisis peluang dan ancaman yang ditampilkan dalam matriks EFAS berikut ini:

Tabel 29. Matriks Analisis EFAS di Kawasan Pertambangan Batuan

Faktor Eksternal	Bobot	Rating	Bobot x Rating
Peluang (<i>Opportunity</i>)			
Rencana justifikasi ruas jalan Poros Malino-Sinjai sebagai jalan nasional akan memberikan peluang pengembangan industri	0,25	2	0,50
Permintaan pasar yang terus meningkat akan bahan bangunan sehingga kegiatan ini akan terus melakukan ekspansi	0,25	3	0,75
Mampu menyerap tenaga kerja dan membuka pusat pertumbuhan baru	0,25	3	0,75
Dapat dijadikan sebagai kawasan wisata jika suatu saat kawasan ini sudah tidak lagi difungsikan sebagai kawasan pertambangan	0,25	3	0,75
Total			2,75
Ancaman (<i>Threats</i>)			
Penyerapan tenaga kerja dari luar daerah yang tinggi daripada tenaga kerja lokal	0,25	3	0,75

Kerusakan lingkungan akibat aktifitas pertambangan	0,50	4	1
Aksesibilitas menuju lokasi pertambangan kurang mendukung	0,25	2	0,50
Total			2,25

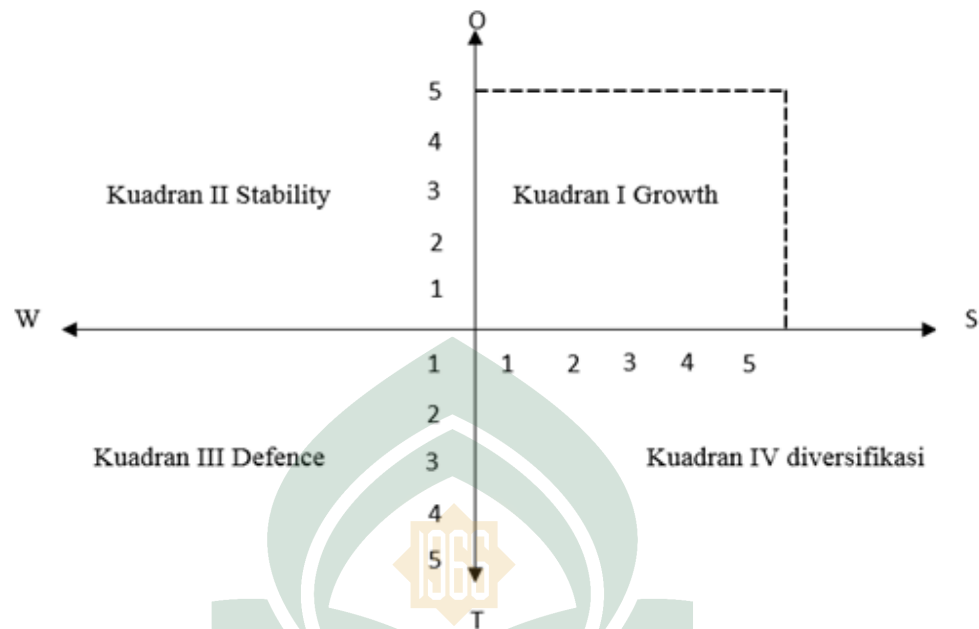
Sumber: Hasil Analisis Tahun 2016

Dari hasil pembobotan pada tabel 28 dan tabel 29 di atas, maka dapat dilihat posisi dalam kuadran strategi analisis IFAS-EFAS di Kawasan Pertambangan Batuan yang dapat dihitung berdasarkan perhitungan di bawah ini :

$$X = \text{Potensi} + \text{Kelemahan} = 3,00 + 2,5 = 5,5$$

$$Y = \text{Peluang} + \text{Ancaman} = 2,75 + 2,25 = 5$$

Berdasarkan hasil perhitungan EFAS dan IFAS tersebut, matriks analisis SWOT dalam merumuskan rekomendasi strategi penataan kawasan pertambangan batuan di Desa Lonjoboko dapat dilihat pada gambar 23 berikut ini :



Gambar 7. Grafik Analisis SWOT

Dari hasil pemetaan terhadap kuadran strategi analisis IFAS-EFAS Sektor pertambangan di atas, dapat diketahui bahwa strategi pengembangannya, berada pada kuadran I yaitu *Growth* Strategi. Artinya, aktifitas industri pertambangan batuan perlu dilakukan dengan pendekatan pertumbuhan memanfaatkan potensi dan peluang yang ada. Strategi yang bisa dikembangkan terkait dengan pengembangan industri pertambangan antara lain sebagai berikut :

1. Pengembangan Kawasan industri pada peruntukan yang telah ditetapkan dan adanya rencana pembangunan jalan nasional memberikan peluang.
2. Pemanfaatan sumber daya alam dengan memperhatikan lingkungan dan tidak terus-menerus.

3. Penyerapan tenaga kerja lokal sehingga dapat mengurangi pengangguran.
4. Pengelolaan limbah industri sehingga tidak memberi dampak lingkungan.
5. Peningkatan sarana-prasarana untuk menunjang kegiatan industri.
6. Mengadakan kemitraan antara sektor publik dan swasta dalam pengembangan industri.
7. Mengadakan pelatihan untuk tenaga kerja lokal.
8. Pengendalian jumlah penduduk (migrasi dan angkatan kerja).
9. Peningkatan peran aspirasi sebagai media peningkatan informasi mengenai pemasaran produk
10. Sosialisasi dan kemudahan untuk proses dan mengakses lembaga-lembaga pengelola keuangan sebagai penyedia modal usaha.

F. *Memanfaatkan Lahan untuk Kebutuhan Hidup Manusia dalam Pandangan Islam*

Kepentingan memanfaatkan lahan (Sumber Daya Alam) pada pandangan Islam dapat dilihat dari banyaknya ayat al-Quran yang membahas mengenai karunia dan rahmat yang telah disediakan di bumi Allah SWT. Memanfaatkan Sumber Daya Alam dengan baik dari aspek akidah dapat mendekatkan diri seseorang kepada Allah karena rasa syukur. Sebagaimana firman Allah SWT dalam QS al-Hijr/15:19-20 yang berbunyi :

وَالْأَرْضُ مَدَدْنَاهَا وَأَلْقَيْنَا فِيهَا رَوَاسِيَ وَأَنْبَتْنَا فِيهَا مِنْ كُلِّ شَيْءٍ مَّوْزُونٍ ۝۱۹ وَجَعَلْنَا لَكُمْ فِيهَا مَعْيِشَ وَمَنْ لَسْتُمْ لَهُ بِرَازِقِينَ ۝۲۰

Terjemahnya :

Dan Kami telah menghamparkan bumi dan menjadikan padanya gunung-gunung dan Kami tumbuhkan padanya segala sesuatu menurut ukuran. 20. dan Kami telah menjadikan untukmu di bumi keperluan-keperluan hidup, dan (kami menciptakan pula) makhluk-makhluk yang kamu sekali-kali bukan pemberi rezki kepadanya. (Kementrian Agama Republik Indonesia ; 2012).

Dalam tafsir al-Munir, Wahbah al-Zuhaili memberikan komentar bahwa Allah swt. menghamparkan bumi kepada manusia dalam arti bumi disediakan bagi manusia untuk dimanfaatkan, lalu dari bumi ditumbuhkan atau disediakan di dalam bumi segala sesuatu yang menjadi kebutuhan manusia dalam membangun kehidupan di muka bumi. Lebih ringkasnya maksud ayat ini adalah Allah swt. telah menganugerahkan segala sesuatu baik di permukaan bumi maupun di dalamnya sebagai sarana bagi manusia dalam membangun kehidupannya.

Dalam ayat ini Allah SWT menjelaskan bahwa Dia telah memberikan nikmat kepada manusia dengan menghamparkan bumi beserta isinya dan menyebutkan bahwa seluruh alam semesta dari gunung hingga lautan tercipta sesuai takaran yang tepat dan bukan terjadi secara kebetulan. Dengan demikian, Allah menyediakan seluruh kebutuhan hidup manusia. Selain manusia, terdapat makhluk lain yang hidup di muka bumi ini dan Allah memberikan rezeki kepada mereka dan memenuhi keperluannya.

Sebagaimana diketahui pertambangan merupakan kegiatan yang melakukan ekstraksi mineral dan bahan tambang lainnya dari dalam bumi, atau

bisa secara sederhana bisa dikatakan sebagai suatu kegiatan dengan memanfaatkan sumber daya alam. Al-Qur'an sendiri sudah memberikan isyarat bahwa sumber daya alam memang Allah ciptakan untuk manusia sebagai penunjang untuk membangun kehidupan dalam menjalankan tugasnya sebagai mandataris Allah di muka bumi. Ayat lain yang memberikan isyarat mengenai aktivitas pertambangan yaitu firman Allah SWT QS al-Ra'd/13:17 yang berbunyi :

أَنْزَلَ مِنَ السَّمَاءِ مَاءً فَسَالَتْ أَوْدِيَةٌ بِقَدَرِهَا فَاحْتَمَلَ السَّيْلُ زَبَدًا رَابِيًا وَمِمَّا يُوقِدُونَ عَلَيْهِ فِي النَّارِ ابْتِغَاءَ حِلْيَةٍ أَوْ مَتَاعٍ زَبَدٌ مِثْلَهُ ۗ كَذَلِكَ يَضْرِبُ اللَّهُ الْحَقَّ وَالْبَاطِلَ ۚ فَأَمَّا الزَّبَدُ فَيَذْهَبُ جُفَاءً ۗ وَأَمَّا مَا يَنْفَعُ النَّاسَ فَيَمْكُثُ فِي الْأَرْضِ ۗ كَذَلِكَ يَضْرِبُ اللَّهُ الْأَمْثَالَ ۗ

Terjemahnya:

Allah telah menurunkan air (hujan) dari langit, maka mengalirlah air di lembah-lembah menurut ukurannya, maka arus itu membawa buih yang mengambang. Dan dari apa (logam) yang mereka lebur dalam api untuk membuat perhiasan atau alat-alat, ada (pula) buihnya seperti buih arus itu. Demikianlah Allah membuat perumpamaan (bagi) yang benar dan yang bathil. Adapun buih itu, akan hilang sebagai sesuatu yang tak ada harganya; adapun yang memberi manfaat kepada manusia, maka ia tetap di bumi. Demikianlah Allah membuat perumpamaan-perumpamaan. (Kementerian Agama Republik Indonesia ; 2012).

Muhammad Quraish Shihab ketika menafsirkan ayat ini, menjelaskan bahwa di antara tambang yang dikelola manusia ada yang menggunakan api, kemudian dari kegiatan tersebut manusia memproduksi perhiasan seperti emas dan perak atau sebagai material lain yang digunakan untuk membangun dan

sebagainya seperti besi, batu, tembaga dan lain lain. Ada juga yang tidak dapat dimanfaatkan, yang muncul di permukaan, tidak dapat dimanfaatkan itu hanya akan terbuang, sedangkan yang dapat digunakan akan bertahan.

Dari berbagai barang tambang yang dihasilkan orang melalui proses pembakaran seperti emas, perak, tembaga dan timah ada yang dapat dijadikan perhiasan atau peralatan seperti bejana. Ada juga yang berupa sampah seperti sampah air yang mengapung di atas permukaan air. Bagian barang tambang yang mengalir itu disebut *khabits* (limbah).

Disisi lain manusia adalah makhluk yang berasal dari tanah dan hidup dari dan di atas tanah. Hubungan antara manusia dan tanah sangat erat. Kelangsungan hidup manusia diantaranya tergantung dari tanah dan sebaliknya, tanahpun memerlukan perlindungan manusia untuk eksistensinya sebagai tanah yang memiliki fungsi. Allah SWT berfirman dalam QS Asy Syu'araa'/26:7-8.

UNIVERSITAS ISLAM NEGERI
ALAUDDIN
M A K A S S A R

أَوْ لَمْ يَرَوْا إِلَى الْأَرْضِ كَمْ أَنْبَتْنَا فِيهَا مِنْ كُلِّ زَوْجٍ كَرِيمٍ ۖ إِنَّ فِي ذَلِكَ لَآيَةً وَمَا كَانَ أَكْثَرُهُمْ مُؤْمِنِينَ ۘ

Terjemahnya :

Dan Apakah mereka tidak memperhatikan bumi, berapakah banyaknya Kami tumbuhkan di bumi itu berbagai macam tumbuh-tumbuhan yang baik?. Sesungguhnya pada yang demikian itu benar-benar terdapat suatu tanda kekuasaan Allah. dan kebanyakan mereka tidak beriman. (Kementrian Agama Republik Indonesia ; 2012).

Dengan lahan itu manusia bisa membuat tempat tinggal, bercocok tanam, dan melakukan aktivitas lainnya. Namun, melihat kondisi yang ada

dimana dalam perluasan kota, mengambil tanah-tanah subur pedesaan. Alih fungsi lahan dilakukan tanpa melihat pentingnya lahan pertanian bagi kehidupan para petani dan kebutuhan pangan masyarakat pada umumnya.

Dalam ayat lain Allah SWT juga menjelaskan bumi sebagai sumber daya yang dapat dimanfaatkan manusia guna memenuhi kebutuhan hidupnya. Allah SWT berfirman dalam QS Al-Mulk/67:15 yang berbunyi :

هُوَ الَّذِي جَعَلَ لَكُمُ الْأَرْضَ ذُلُولًا فَامْشُوا فِي مَنَاكِبِهَا وَكُلُوا مِن رِّزْقِهِ ۗ وَإِلَيْهِ
النُّشُورُ ۝

Terjemahnya :

Dialah yang menjadikan bumi itu mudah bagi kamu, Maka berjalanlah di segala penjurunya dan makanlah sebahagian dari rezki-Nya. Dan hanya kepada-Nyalah kamu (kembali setelah) dibangkitkan. (Kementrian Agama Republik Indonesia ; 2012).

Dalam ayat ini Allah SWT juga menjelaskan bahwa Dia telah memberikan kemudahan bagi manusia untuk mengelola dan memanfaatkan sumberdaya yang ada dengan seperlunya, sebab lingkungan hidup sebagai sumber daya mempunyai regenerasi dan asimilasi yang terbatas. Selama eksploitasi atau penggunaannya di bawah batas daya regenerasi atau asimilasi, maka sumber daya terbaharui dapat digunakan secara lestari. Akan tetapi apabila batas itu dilampaui, sumber daya akan mengalami kerusakan dan fungsinya sebagai faktor produksi dan konsumsi akan mengalami gangguan.

Oleh karena itu, pembangunan pada hakekatnya untuk perubahan lingkungan hidup, yakni mengurangi resiko lingkungan dan atau memperbesar manfaat lingkungan. Sehingga manusia mempunyai tanggung jawab untuk memelihara dan memakmurkan alam sekitarnya. Allah SWT berfirman dalam QS Huud/11:61.

وَإِلَىٰ تَمُودَ أَخَاهُمْ صَالِحًا قَالَ يَا قَوْمِ أَعْبُدُوا اللَّهَ مَا لَكُمْ مِنِّي إِلَهٍ غَيْرُهُ ۗ هُوَ
أَشْرَأُكُمْ مِنَ الْأَرْضِ وَأَسْتَغْمِرُكُمْ فِيهَا فَاسْتَغْفِرُوهُ ثُمَّ تَوْبُوا إِلَيْهِ ۚ إِنَّ رَبِّي قَرِيبٌ
مُّجِيبٌ ۝٦١

Terjemahnya :

Dan kepada Tsamud (kami utus) saudara mereka shaleh. Shaleh berkata: "Hai kaumku, sembahlah Allah, sekali-kali tidak ada bagimu Tuhan selain Dia. Dia telah menciptakan kamu dari bumi (tanah) dan menjadikan kamu pemakmurnya, karena itu mohonlah ampunan-Nya, kemudian bertobatlah kepada-Nya, Sesungguhnya Tuhanku Amat dekat (rahmat-Nya) lagi memperkenankan (doa hamba-Nya). (Kementrian Agama Republik Indonesia ; 2012).

Lingkungan merupakan bagian dari integritas kehidupan manusia. Sehingga lingkungan harus dipandang sebagai salah satu komponen ekosistem yang memiliki nilai untuk dihormati, dihargai, dan tidak disakiti, lingkungan memiliki nilai terhadap dirinya sendiri. Integritas ini menyebabkan setiap perilaku manusia dapat berpengaruh terhadap lingkungan disekitarnya. Perilaku positif dapat menyebabkan lingkungan tetap lestari dan perilaku negatif dapat menyebabkan lingkungan menjadi rusak. Integritas ini pula yang menyebabkan manusia memiliki tanggung jawab untuk berperilaku baik dengan kehidupan di sekitarnya.

Upaya memelihara dan memakmurkan tersebut bertujuan untuk melestarikan daya dukung lingkungan yang dapat menopang secara berkelanjutan pertumbuhan dan perkembangan yang kita usahakan dalam pembangunan. Walaupun lingkungan berubah, kita usahakan agar tetap pada kondisi yang mampu untuk menopang secara terus-menerus pertumbuhan dan perkembangan, sehingga kelangsungan hidup kita dan anak cucu kita dapat terjamin pada tingkat mutu hidup yang makin baik. Konsep pembangunan ini lebih terkenal dengan pembangunan lingkungan berkelanjutan. Tujuan tersebut dapat dicapai apabila manusia tidak membuat kerusakan di bumi, sebagaimana firman Allah SWT dalam QS Ar-Rum/30:41-42 .

ظَهَرَ الْفَسَادُ فِي الْبَرِّ وَالْبَحْرِ بِمَا كَسَبَتْ أَيْدِي النَّاسِ لِيُذِيقَهُمْ بَعْضَ الَّذِي عَمِلُوا
لَعَلَّهُمْ يَرْجِعُونَ^{٤١}

Terjemahnya :

Telah nampak kerusakan di darat dan di laut disebabkan karena perbuatan tangan manusia, supaya Allah merasakan kepada mereka sebahagian dari (akibat) perbuatan mereka, agar mereka kembali (ke jalan yang benar). (Kementrian Agama Republik Indonesia ; 2012).

Ibn ‘Asyur al-Tunisi, ketika menafsirkan ayat di atas memandang bahwa kerusakan yang diakibatkan oleh manusia maksudnya adalah kerusakan yang timbul akibat dari aktivitas-aktivitas manusia di daratan dan lautan. Lebih lanjut, Ibn ‘Asyur menyatakan ayat tersebut bisa juga dimaknai bahwa Allah swt telah menciptakan alam raya ini dengan sistem yang di dalamnya untuk manusia sehingga manusia bisa memperoleh manfaat dengan memperhatikan

sistem yang ada, ketika manusia berbuat semaunya tanpa memperhatikan sistem (hukum alam) yang telah Allah titipkan pada alam ini maka terjadilah kerusakan yang pada akhirnya merugikan manusia itu sendiri. Kemudian, dari kerusakan yang telah terjadi itu Allah menghendaki manusia mengambil pelajaran, sehingga hal tersebut tidak terulang lagi dan manusia kembali ke jalan yang benar, dalam artian kembali ke jalan yang telah Allah tetapkan, sistem yang telah Allah atur.

Islam mengajarkan agar umat manusia senantiasa menjaga lingkungan. Hal ini seringkali tercermin dalam beberapa pelaksanaan ibadah, seperti ketika menunaikan ibadah haji. Dalam haji, umat Islam dilarang menebang pohon-pohon dan membunuh binatang. Apabila larangan itu dilanggar maka ia berdosa dan diharuskan membayar denda (dam). Lebih dari itu Allah SWT melarang manusia berbuat kerusakan di muka bumi. Hal ini juga ditegaskan Allah SWT dalam QS Al-A'raaf/7:56 yang berbunyi :

وَلَا تُفْسِدُوا فِي الْأَرْضِ بَعْدَ إِصْلَاحِهَا وَادْعُوهُ خَوْفًا وَطَمَعًا إِنَّ رَحْمَتَ اللَّهِ قَرِيبٌ
مِّنَ الْمُحْسِنِينَ ٥٦

Terjemahnya :

Dan janganlah kamu membuat kerusakan di muka bumi, sesudah (Allah) memperbaikinya dan Berdoalah kepada-Nya dengan rasa takut (tidak akan diterima) dan harapan (akan dikabulkan). Sesungguhnya rahmat Allah Amat dekat kepada orang-orang yang berbuat baik. (Kementrian Agama Republik Indonesia ; 2012).

Menurut kajian Ushul fiqh, ketika kita dilarang melakukan sesuatu berarti kita diperintahkan untuk melakukan kebalikannya. Misalnya, kita dilarang merusak alam berarti kita diperintah untuk melestarikan alam. Adapun status perintah tersebut tergantung status larangannya. Contoh, status larangan merusak alam adalah haram, itu menunjukkan perintah melestarikan alam hukumnya wajib.

Sementara itu, fakhruddin al-Raziy dalam menanggapi ayat di atas, berkomentar bahwa, ayat di atas mengindikasikan larangan membuat madharat. Pada dasarnya, setiap perbuatan yang menimbulkan madharat itu dilarang agama. Al-Qurtubi menyebutkan dalam tafsirnya bahwa, penebangan pohon juga merupakan tindakan pengrusakan yang mengakibatkan adanya madharat. Beliau juga menyebutkan bahwa mencemari air juga masuk dalam bagian pengrusakan, yang berarti merusak tumbuhan dan makhluk hidup lainnya termasuk tumbuhan adalah perbuatan mudharat.

Alam raya telah diciptakan Allah swt. Dalam keadaan yang sangat harmonis, serasi, dan memenuhi kebutuhan makhluk. Allah telah menjadikannya baik, bahkan memerintahkan hamba-hambanya untuk memperbaikinya. Merusak setelah diperbaiki, jauh lebih buruk daripada merusaknya sebelum diperbaiki, atau pada saat dia buruk. Kerena itu, ayat ini secara tegas menggaris bawahi larangan tersebut, walaupun tentunya memperparah kerusakan atau merusak yang baik juga amat tercela.

Dalam pandangan Islam, manusia ialah makhluk terbaik diantara semua ciptaan Tuhan dan berani memegang tanggung jawab mengelola bumi, maka semua yang ada di bumi diserahkan untuk manusia. Oleh karena itu manusia diangkat menjadi khalifah di muka bumi. Sebagai makhluk terbaik, manusia diberikan beberapa kelebihan diantara makhluk ciptaan-Nya, yaitu kemuliaan, diberikan fasilitas di daratan dan lautan, mendapat rizki dari yang baik-baik, dan kelebihan yang sempurna atas makhluk lainnya.

Bumi dan semua isi yang berada didalamnya diciptakan Allah untuk manusia, segala yang manusia inginkan berupa apa saja yang ada di langit dan bumi. Daratan dan lautan serta sungai-sungai, matahari dan bulan, malam dan siang, tanaman dan buah-buahan, binatang melata dan binatang ternak.

Sebagai khalifah di bumi, manusia diperintahkan beribadah kepada-Nya dan diperintah berbuat kebajikan dan dilarang berbuat kerusakan. Selain konsep berbuat kebajikan terhadap lingkungan yang disajikan Al-Qur'an seperti dipaparkan di atas, Rasulullah SAW memberikan teladan untuk mempraktekkannya dalam kehidupan sehari-hari. Hal ini dapat diperhatikan dari Hadist-Hadist Nabi, seperti Hadist tentang pujian Allah kepada orang yang menyingkirkan duri dari jalan; dan bahkan Allah akan mengampuni dosanya, menyingkirkan gangguan dari jalan ialah sedekah, sebagian dari iman dan merupakan perbuatan baik.

Dalam berinteraksi dan mengelola alam serta lingkungan hidup itu, manusia mengemban tiga amanat dari Allah. Pertama, al-intifa'. Allah mempersilahkan kepada umat manusia untuk mengambil manfaat dan mendayagunakan hasil alam dengan sebaik-baiknya demi kemakmuran dan kemaslahatan. Kedua, al-i'tibar. Manusia dituntut untuk senantiasa memikirkan dan menggali rahasia di balik ciptaan Allah seraya dapat mengambil pelajaran dari berbagai kejadian dan peristiwa alam. Ketiga, al-islah. Manusia diwajibkan untuk terus menjaga dan memelihara kelestarian lingkungan itu.

Tugas manusia, terutama muslim/muslimah di muka bumi ini adalah sebagai khalifah (pemimpin) dan sebagai wakil Allah dalam memelihara bumi (mengelola lingkungan hidup). Allah telah memberikan tuntunan dalam Al-Quran tentang lingkungan hidup. Dalam Islam, manusia mempunyai peranan penting dalam menjaga kelestarian alam (lingkungan hidup). Islam merupakan agama yang memandang lingkungan sebagai bagian yang tidak terpisahkan dari keimanan seseorang terhadap Tuhannya, manifestasi dari keimanan seseorang dapat dilihat dari perilaku manusia, sebahai khalifah terhadap lingkungannya. Islam mempunyai konsep yang sangat detail terkait pemeliharaan dan kelestarian alam (lingkungan hidup). Ketika wilayah yang direncanakan tidak sesuai dengan perencanaannya maka pemanfaatan lahannya menjadi tidak seimbang dan dapat terjadi bencana, hal inilah yang mendasari kenapa dibutuhkan perencanaan wilayah.

Secara harfiah, islam juga berarti selamat maka ajaran islam ada untuk menyelamatkan orang-orang dari kefasikan. Mulianya islam sebagai agama sehingga ajarannya mencakup segala aspek kehidupan kita termasuk halnya kegiatan melakukan pertambangan (memanfaatkan sumber daya alam). Agama islam rupanya menganjurkan untuk memakmurkan bumi dan memanfaatkan lahan dan SDA yang disediakan Allah SWT dengan efektif dan tidak berlebihan.

Meningkatkan potensi wilayah dalam ajaran Islam juga merupakan hal yang diperbolehkan selama memperhatikan keseimbangan lingkungan serta untuk kebaikan orang banyak. Dalam Al-Qur'an, banyak ayat menyampaikan mengenai risalah manusia agar tetap mencari karunia Allah yang tersebar di muka bumi dengan maksud meningkatkan ketakwaan dan kesyukuran kepada Allah swt maka dari itu meningkatkan potensi suatu wilayah tempat daerah tinggal adalah wajib.

BAB V

PENUTUP

A. Kesimpulan

Berdasarkan uraian pembahasan pada bab sebelumnya, maka kesimpulan dari penelitian ini adalah sebagai berikut :

1. Penggunaan Lahan di Desa Lonjoboko mengalami banyak perubahan penggunaan lahan, ada yang mengalami penambahan luasan dan ada yang mengalami pengurangan luasan. Jenis – jenis penggunaan lahan yang mengalami pengurangan luasan antara tahun 2006 sampai dengan tahun 2016 adalah pertanian sebesar 10,89% atau mengalami pengurangan luas sebesar 30,60 Ha, kebun campuran 1,69%, atau mengalami pengurangan luas sebesar 7,17 Ha, dan hutan 0,02% atau mengalami pengurangan luas sebesar 0,20 Ha sedangkan penggunaan lahan yang mengalami peningkatan luasan adalah kawasan pertambangan 11,60% atau mengalami penambahan luas sebesar 20,55 Ha, industri pertambangan batuan yang mengalami penambahan luasan 1.123,7% atau mengalami penambahan luas sebesar 15,62 Ha penambahan luas penggunaan lahan pada industri pertambangan sangat besar mencapai sepuluh kali lipat dibandingkan 10 tahun yang lalu, pemukiman 5,33% atau mengalami penambahan luas sebesar 1,59 Ha, dan perdagangan dan jasa 14,00% atau mengalami penambahan luas sebesar 0,21 Ha. Adapun faktor – faktor yang termasuk dalam kategori sangat berpengaruh dalam menyebabkan terjadinya perubahan penggunaan lahan

yaitu pergerakan moda transportasi dan perubahan harga lahan tiap tahun sedangkan faktor – faktor yang termasuk dalam kategori berpengaruh dalam menyebabkan terjadinya perubahan penggunaan lahan yaitu kondisi infrastruktur dan kesempatan kerja.

2. Strategi penataan kawasan yang dapat dilakukan di kawasan pertambangan batuan Desa Lanjoko adalah sebagai berikut :

- a. Pengembangan Kawasan industri pada peruntukan yang telah ditetapkan dan adanya rencana pembangunan jalan nasional memberikan peluang.
- b. Pemanfaatan sumber daya alam dengan memperhatikan lingkungan dan tidak terus-menerus.
- c. Penyerapan tenaga kerja lokal sehingga dapat mengurangi pengangguran.
- d. Pengelolaan limbah industri sehingga tidak memberi dampak lingkungan.
- e. Peningkatan sarana-prasarana untuk menunjang kegiatan industri.
- f. Mengadakan kemitraan antara sektor publik dan swasta dalam pengembangan industri.
- g. Mengadakan pelatihan untuk tenaga kerja lokal.
- h. Pengendalian jumlah penduduk (migrasi dan angkatan kerja).
- i. Peningkatan peran aspirasi sebagai media peningkatan informasi mengenai pemasaran produk

- j. Sosialisasi dan kemudahan untuk proses dan mengakses lembaga-lembaga pengelola keuangan sebagai penyedia modal usaha.

B. *Saran*

Berdasarkan uraian kesimpulan diatas, maka saran yang diajukan dalam penelitian ini adalah :

1. Perlunya pemerintah setempat untuk mengeluarkan kebijakan yang lebih terperinci terkait kawasan pertambangan di Desa Lonjoboko Kecamatan Parangloe Kabupaten Gowa. Kebijakan mengenai perlindungan lahan pertanian pangan berkelanjutan, Untuk mewujudkan ketahanan pangan, kemandirian pangan, dan kedaulatan pangan terkhusus di Kabupaten Gowa, serta untuk menghindari bertambahnya alih fungsi lahan pertanian di Desa Lonjoboko. Lahan Pertanian Pangan Berkelanjutan adalah bidang lahan pertanian yang ditetapkan untuk dilindungi dan dikembangkan secara konsisten guna menghasilkan pangan pokok bagi kemandirian, ketahanan, dan kedaulatan pangan di Kabupaten Gowa.
2. Perlunya pengawasan yang ketat dari pemerintah setempat terhadap aktivitas pertambangan yang menyalahi aturan yang berlaku termasuk penindakan terhadap penambang ilegal yang tidak berizin.
3. Perlunya sosialisasi kepada masyarakat setempat dalam kesadaran menjaga fungsi lindung daerah aliran sungai karena eksploitasi yang berlebihan ini, akan merubah pola arus sungai dan berpotensi menimbulkan

bencana. Bencana tersebut adalah banjir dan meningkatnya laju erosi tanah terutama pada tebing – tebing sungai.

4. Perlunya pembentukan komunitas atau lembaga swadaya masyarakat dalam mengkoordinir pelestarian sungai untuk kehidupan yang berkelanjutan.



DAFTAR PUSTAKA

- Ahyani, M. 2011. *Pengaruh Kegiatan Penambangan Emas Terhadap Kondisi Kerusakan Tanah Pada Wilayah Pertambangan Rakyat Di Bombana Provinsi Sulawesi Tenggara*, Program Magister Ilmu Lingkungan Universitas Di Ponegoro Semarang.
- Anonim. *Ten Principles Concerning the Treatment of Post-Mining Landscapes*. Internationale Bauausstellung (IBA). 2009.
- Arikunto, Suharsimi. 2002. *Prosedur Penelitian Suatu Pendekatan Praktek*, Rineka Cipta, Jakarta.
- Awaluddin, Iyan. 2010. *Analisis Pengembangan Pariwisata Tombolopao Sebagai Destinasi Wisata di Kabupaten Gowa*, Skripsi. TPWK.UIN Alauddin Makassar.
- Boune, Larry S. 1971. *Internal Structure of the City*, New York: Oxford University Press.
- Branch, C Melville. 1996. *Perencanaan Kota Komprehensif*, Yogyakarta: Gajah Mada University Press.
- Departemen Agama RI. *Al Quran dan Terjemahannya Disertai Literasinya*. Semarang: PT. Karya Toha Putra Semarang.
- Fauzi, Akhmad. 2004. *Ekonomi Sumberdaya Alam dan Lingkungan*. PT. Gramedia Pustaka Utama. Jakarta.
- Ibn 'Asyur al-Tunisi, *Al-Tahwir wa al-Tanwir*, Juz 21 (Tunis, Dar al-Tunisiyah li al-Nasyr, 1984), h. 111-112.
- Irawan, Bambang. 2005. *Konversi Lahan Sawah : Potensi Dampak, Pola Pemanfaatan dan Faktor Determinan*, Bogor: Pusat Penelitian dan Pengembangan Sosial Ekonomi Pertanian.
- Iskandar. 2008. *Rehabilitasi Kerusakan Lahan Akibat Pertambangan*, Pusat Studi Reklamasi Tambang Institut Pertanian Bogor.
- Jayadinata J.T., *Tataguna Tanah Dalam Perencanaan Pedesaan Perkotaan & Wilayah*, Bandung : ITB Bandung, 1999.
- Kerrod, Robin. 1983. *Batuan Dan Mineral*. Jakarta : PT.Widya Darma

- Marangkep. Dani., *Analisis Pemanfaatan Lahan Perkotaan Surakarta*. Semarang : Teknik Perencanaan Wilayah dan Kota, Universitas Diponegoro, 2006.
- Rakhmat, J. 2005. *Metode Penelitian Komunikasi*, PT. Remaja Rosdakarya, Bandung.
- Republik Indonesia. *Undang- Undang No. 4 Tahun 2009 Tentang Pertambangan Mineral dan Batubara*
- Republik Indonesia. *Undang- Undang No. 23 Tahun 2010 Tentang Pelaksanaan Kegiatan Usaha Pertambangan Mineral dan Batubara*
- Sahat MHS. 1997. *Tambang Busang Yang Malang*, Makalah Kuliah Ekonomi Sumberdaya Kelautan Tropika (tidak dipublikasikan).
- Sihaloho, M. 2004. *Konversi Lahan Pertanian dan Perubahan Struktur Agraria*, Bogor: Tesis Fakultas Pascaasarjana Institut Pertanian Bogor.
- Situmeang M. 1998. *Pola Hubungan Antara Perubahan Penggunaan Lahan Dengan Transformasi Struktur Ekonomi*, Skripsi. Institut Pertanian Bogor, Bogor.
- Soemarwoto Otto. 1999. *Ekologi Lingkungan Hidup Dan Pembangunan*. Bandung: Djambatan
- Sugiyono, DR, 2006, *Metode Penelitian Administrasi*, Bandung : Alfabeta.
- Teknik PWK UIN Alauddin Makassar. *Buku Pedoman Penulisan Karya Ilmiah Makassar*. Makassar: Jurusan Teknik Perencanaan Wilayah dan Kota Fakultas Sains dan Teknologi UIN Alauddin Makassar, 2013.
- Utomo, M., Eddy Rifai dan Abdulmutalib Thahir. 1992. *Pembangunan dan Alih Fungsi Lahan*, Lampung: Universitas Lampung.
- Wijayanti, Dwike. 2002. *Faktor-Faktor yang Berpengaruh Terhadap Perubahan Penggunaan Lahan di Kecamatan Depok Kabupaten Sleman*, Tesis MPWK Undip Semarang.
- Wahbah al-Zuhaili, *Tafsir al-Munir fi al-Aqidah wa al-Syari'ah wa al-Manhaj*, Juz 14 (Cet; II: Damaskus: Dar al-Fikr al-Ma'asir, 1418 H), h. 24.
- Yulita. 2011. *Perubahan Penggunaan Lahan Dalam Hubungannya Dengan Aktivitas Pertambangan Di Kabupaten Bangka Tengah*, Sekolah Pascasarjana Institut Pertanian Bogor.
- Yunus, H.S., *Dinamika Wilayah Peri Urban-Determinan Masa Depan Kota*. Yogyakarta : Pustaka Pelajar, 2008.



LAMPIRAN

UNIVERSITAS ISLAM NEGERI
ALAUDDIN
M A K A S S A R

Foto-foto Survey Lapangan



UNIVERSITAS ISLAM NEGERI

ABU BAKR AL-JADID
A S



KUISIONER PENELITIAN

**PENGARUH PERTAMBAHAN BATUAN TERHADAP PERUBAHAN
PENGUNAAN LAHAN DI DESA LONJOBOKO
KECAMATAN PARANGLOE KABUPATEN GOWA**

Petunjuk Pengisian :

1. *Daftar Pertanyaan ini dapat diisi oleh masyarakat Desa Lobjoboko yang telah dewasa.*
2. *Untuk pertanyaan yang bersifat pilihan silahkan memilih salah satu dari jawaban dan memberi tanda (X) pada huruf A, B, atau C yang dipilih*
3. *Mengisi titik-titik (.....) pada pertanyaan yang telah disediakan.*
4. *Jika dalam daftar tidak ada jawaban yang sesuai, maka dapat diisi pendapat sendiri pada bidang yang telah disediakan.*
5. *Untuk pertanyaan pertanyaan yang berupa isian, mohon dijawab dengan singkat dan jelas*

Daftar pertanyaan ini hanyalah untuk kepentingan penelitian dalam rangka menyelesaikan skripsi, Jurusan Teknik Perencanaan Wilayah dan Kota, Universitas Islam Negeri Alauddin Makassar. Oleh sebab itu, dimohon kesediaan Bapak/Ibu,Sdr(i) untuk memberikan jawaban secara objektif dan sejujurnya sehingga dapat bermanfaat dalam penelitian ini. Atas ketersediaan Bapak/ibu, saudara/saudari dalam mengisi daftar pertanyaan ini, kami ucapkan terima kasih.

A. IDENTITAS RESPONDEN

1. Nama :
2. Umur : tahun
3. Jenis kelamin : Laki - laki / Perempuan (coret yang tidak perlu)
4. Posisi dalam keluarga : bapak ibu anak lainnya

5. Pendidikan terakhir :
- a. Tidak tamat SD
 - b. SD
 - c. SMP
 - d. SMU
 - e. Diploma
 - f. Sarjana
 - S1
 - S2
 - S3
6. Pekerjaan :
7. Alamat :

B. PENDAPAT RESPONDEN TERHADAP PENELITIAN

8. Bagaimana kondisi infrastruktur (jalan utama, jalan desa, drainase, jaringan listrik, air bersih, ruang terbuka hijau) setelah adanya aktivitas pertambangan batuan di Desa Lonjoboko?
- a. Mengalami peningkatan
 - b. Tetap (tidak terjadi perubahan)
 - c. Terjadi penurunan
9. Bagaimana pergerakan moda transportasi (kendaraan yang lalulalang di jalan) setelah adanya aktivitas pertambangan batuan di Desa Lonjoboko?
- a. Mengalami peningkatan
 - b. Tetap (tidak terjadi perubahan)
 - c. Terjadi penurunan
10. Bagaimana tingkat kesempatan kerja (tingkat penyerapan tenaga kerja) setelah adanya aktivitas pertambangan batuan di Desa Lonjoboko?
- a. Mengalami peningkatan
 - b. Tetap (tidak terjadi perubahan)
 - c. Terjadi penurunan
11. Bagaimana perubahan nilai lahan tiap tahun (perubahan harga jual lahan) setelah adanya aktivitas pertambangan batuan di Desa Lonjoboko?
- a. Mengalami peningkatan
 - b. Tetap (tidak terjadi perubahan)
 - c. Terjadi penurunan

12. Menurut anda apakah aktivitas pertambangan batuan di Desa Lonjoboko menimbulkan kerusakan lingkungan?

- a. Ya
- b. Tidak

13. Menurut anda apakah kegiatan ekonomi dalam hal ini pertambangan batuan di Desa Lonjoboko memiliki dampak positif bagi masyarakat sekitar?

.....

.....

.....

.....

.....

14. Menurut anda apakah dampak negatif yang di rasakan masyarakat Desa Lonjoboko akibat adanya dikegiatan ekonomi dalam hal ini pertambangan batuan?

.....

.....

.....

.....

.....

Terima kasih telah meluangkan waktu anda, semoga dengan terselesaikannya penelitian ini bernilai pahala untuk anda 😊😊😊

Mardiullah

RIWAYAT SINGKAT PENULIS



Mardiullah Makmur, adalah seorang mahasiswa Program Studi Sarjana (S1) pada Jurusan Teknik Perencanaan Wilayah dan Kota Fakultas Sains dan Teknologi Universitas Islam Negeri (UIN) Alauddin Makassar. Lahir di Kota Ujung Pandang (sekarang Kota Makassar) pada bulan Februari tahun 1994, ia merupakan anak kedua dari empat bersaudara dari pasangan Drs. Makmur dan Dra. Marlia yang merupakan Suku Bugis (Palopo - Enrekang), yang tinggal dan menetap di Kota Makassar dan menjalani pendidikan SD sampai SMA di kota yang sama, dan menempuh Perguruan Tinggi di Samata - Kabupaten Gowa.

Ia menghabiskan masa pendidikan sekolah dasar di SD Negeri Katangka I pada tahun 1999-2005, lalu melanjutkan pendidikan sekolah menengah pertama di SMP Negeri 21 Makassar pada tahun 2005-2008 dan sekolah menengah atas di SMK Negeri 3 Makassar pada tahun 2008-2011. Hingga pada akhirnya mendapat kesempatan untuk melanjutkan pendidikan ke jenjang yang lebih tinggi di UIN Alauddin Makassar di tahun kelulusan yang sama yaitu pada tahun 2011.

Beberapa pengalaman dan jabatan organisasi selama di bangku perkuliahan pernah ia jalankan seperti Wakil Koordinator Bidang Penalaran dan Keilmuan Badan Eksekutif Mahasiswa (BEM) Fakultas Sains dan Teknologi tahun 2013-2014, Wakil Koordinator Divisi Minat dan Bakat Dewan Mahasiswa (DEMA) Fakultas Sains dan Teknologi tahun 2014-2015, dan juga menjadi anggota Unit Kegiatan Mahasiswa (UKM) Seni Budaya eSA UIN Alauddin Makassar. Selain itu, selama menjalani pendidikan di perguruan tinggi, ia pernah pula mendapatkan beasiswa dari Departemen Agama R.I. sebanyak dua kali.