

**STUDI PENATAAN LINGKUNGAN PERMUKIMAN PETANI  
RUMPUT LAUT DI KELURAHAN ELA – ELA KECAMATAN  
UJUNG BULU KABUPATEN BULUKUMBA**



**Skripsi**

Diajukan untuk Memenuhi Salah Satu Syarat Meraih Gelar  
Sarjana Teknik Jurusan Teknik Perencanaan Wilayah dan Kota  
pada Fakultas Sains dan Teknologi  
UIN Alauddin Makassar

Oleh :

**JUARDI YUSUF**

NIM : 60800112068

**TEKNIK PERENCANAAN WILAYAH DAN KOTA  
FAKULTAS SAINS DAN TEKNOLOGI  
UIN ALAUDDIN MAKASSAR  
TAHUN 2017**

## PERNYATAAN KEASLIAN SKRIPSI

Dengan penuh kesadaran, penulis yang bertanda tangan di bawah ini menyatakan bahwa skripsi ini benar adalah hasil karya penyusun sendiri. Jika di kemudian hari terbukti bahwa ia merupakan duplikat, tiruan, plagiat, atau dibuat oleh orang lain, sebagian atau seluruhnya, maka skripsi dan gelar yang diperoleh karenanya batal demi hukum.

Samata - Gowa, Agustus 2017

Penulis,



**JUARDI YUSUF**  
NIM: 60800112068

UNIVERSITAS ISLAM NEGERI  
**ALAUDDIN**  
M A K A S S A R

## PERSETUJUAN SKRIPSI

Judul Skripsi : Studi Penataan Lingkungan Permukiman Petani Rumpuk Laut di Kelurahan Ela – Ela Kecamatan Ujung Bulu Kabupaten Bulukumba

Nama Mahasiswa : Juardi Yusuf

NIM : 60800112068

Jurusan : Teknik Perencanaan Wilayah dan Kota


Fakultas : Sains dan Teknologi

Disetujui Komisi Pembimbing

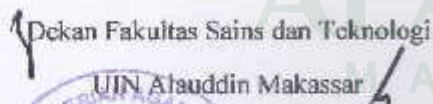
Pembimbing I

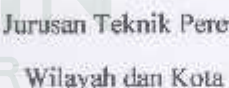
Pembimbing II

  
Ir. Jufriadi, M.SP

  
Dr. H. Muhammad Anshar, S.Pt., M.Si

Mengetahui

  
Dekan Fakultas Sains dan Teknologi  
UIN Alauddin Makassar

  
Ketua Jurusan Teknik Perencanaan  
Wilayah dan Kota

  
Prof. Dr. H. Arifuddin, M.Ag  
NIP. 19691205 199303 1 001

  
Dr. H. Muhammad Anshar, S.Pt., M.Si  
NIP. 19760603 2002121 00 5

## PENGESAHAN SKRIPSI

Skripsi yang berjudul, "Studi Penataan Lingkungan Permukiman Petani Rumput Laut di Kelurahan Ela – Ela Kecamatan Ujung Bulu Kabupaten Bulukumba" yang disusun oleh Juardi Yusuf, NIM: 60800112068, mahasiswa Jurusan Teknik Perencanaan Wilayah dan Kota pada Fakultas Sains dan Teknologi UIN Alauddin Makassar, telah diuji dan dipertahankan dalam sidang *munawasyah* yang diselenggarakan pada hari Selasa, tanggal 22 Agustus 2017 M, dinyatakan telah dapat diterima sebagai salah satu syarat untuk memperoleh gelar Sarjana dalam Ilmu Sains dan Teknologi, Jurusan Perencanaan Wilayah dan Kota.

Samata-Gowa, 22 Agustus 2017 M

### DEWAN PENGUJI

Ketua	:	Prof. Dr. H. Arifuddin, M.Ag	(.....)
Sekretaris	:	Iyan Awaluddin, S.T., M.T.	(.....)
Penguji I	:	Dr. Ir. Drs. H. Syahriar Tato, SH, SAB, SSn, M.S. MH, MM	(.....)
Penguji II	:	Andi Idham AP, S.T., M.Si.	(.....)
Penguji III	:	Juhanis, S.Sos., M.Si.	(.....)
Pembimbing I	:	Ir. Jufriadi, M.SP	(.....)
Pembimbing II	:	Dr. H. Muhammad Anshar, S.Pt., M.Si	(.....)

Diketahui oleh :

Dekan Fakultas Sains dan Teknologi  
UIN Alauddin Makassar,



Prof. Dr. H. Arifuddin, M.Ag  
NIP. 19691205 199303 1 001

## KATA PENGANTAR

*Assalamu Alaikum Warahmatullahi Wabarokatuh*

Puji dan syukur Penulis panjatkan kepada Allah SWT atas berkat dan karunia-Nya sehingga penulisan skripsi ini dapat diselesaikan dengan judul **“Studi Penataan Lingkungan Permukiman Petani Rumput Laut di Kelurahan Ela – ela Kecamatan Ujung Bulu Kabupaten Bulukumba”**. Skripsi ini merupakan salah satu syarat untuk meraih gelar sarjana teknik perencanaan wilayah dan kota di jurusan Teknik Perencanaan Wilayah dan Kota Universitas Islam Negeri “UIN” Alauddin Makassar.

Walaupun masih jauh dari kesempurnaan penulis sepenuhnya sadar, akan keterbatasan penulisan skripsi ini, banyaknya hambatan dan kendala yang penulis hadapi, namun berkat tekad dan kerja keras serta dorongan dari berbagai pihak akhirnya penulis dapat menyelesaikannya walaupun dalam bentuk yang sederhana.

Dengan penuh rasa hormat, penulis mengucapkan Terimah Kasih kepada bapak Rektor UIN Alauddin Makassar dan Dekan Fak. Sains & Teknologi UIN Alauddin Makassar beserta Staf yang telah banyak membantu dalam penyelesaian skripsi ini. Tak lupa pula penulis mengucapkan Terima Kasih kepada:

1. Allah SWT yang telah memberikan jalan yang terbaik dalam penyusunan skripsi.
2. Terkhusus kepada Ayahanda tercinta **Muhammad Yusuf Djohan** dan Ibunda Tercinta **Hasnah Tato, S.Pd.i** yang telah memberikan dukungan serta do'a selama ini.

3. Kepada Kakak dan adikku tercinta **Jusman Yusuf, ST, Mahyuni Yusuf, SH, Yustinah Yusuf, S.Pd** dan **Junaedi Yusuf** atas doa serta dorongan semangatnya.
4. Ketua dan Sekretaris jurusan serta seluruh dosen Teknik Perencanaan Wilayah & Kota – FST UIN Alauddin Makassar.
5. Dewan Pembimbing (bapak **Ir. Jufriadi, M.SP** dan **Dr. H. Muhammad Anshar, S.Pt., M.Si**) yang telah membimbing dengan penuh rasa ikhlas dalam menyelesaikan tugas akhir ini.
6. Dewan Penguji (bapak **Dr. Ir. Drs. H. Syahriar Tato, SH, SAB., SSn., M.S., M.H., M.M**, bapak **Andi Idham AP, ST., M.Si** dan bapak **Juhanis, S.Sos., M.M**) yang telah memberikan masukan yang sangat berarti dalam penyempurnaan tugas akhir (skripsi) ini.
7. Keluarga-keluarga saya yang telah banyak memberikan bantuan selama penelitian ini berlangsung.
8. Rekan-rekan jurusan Teknik Perencanaan Wilayah dan Kota, terkhusus kepada rekan-rekan **Angkatan 2012 (PENTAGON)** yang senangtiasa memberikan masukan yang kepada penulis dan menjadi saudara seperjuangan yang insya allah akan tetap bersama.
9. Sahabat yang telah banyak membantu dalam penulisan tugas akhir (skripsi) ini, **Akbar B Mappagala, Muh. Ichsan Hasan, Hasrun, Muh. Arif DK, S.PWK, Muh. Syafaat, Andi Hajrah Bahar, S.PWK, Karina A Karim, S.PWK, Ihwani Azis S.PWK** serta sahabat yang senangtiasa menyediakan waktunya menemani menyelesaikan tugas akhir ini, **Andi Resita Ananda Astari, Andi**

**Rezky Darmalianti, Nurfadilla G, S.PWK, A. Ahmad Fauzan Basri, A. Welatemasonge, Amirul Mu'minin Sambas dan Penghuni BJA.**

10. Buat senior dan junior Teknik Perencanaan Wilayah dan Kota UIN.
11. Buat seluruh yang telah membantu dalam penyelesaian skripsi ini yang tidak sempat penulis sebutkan satu persatu.

Sebagai insan biasa yang tak pernah luput dari kesalahan dan kehilafan, penulis menyadari bahwa penyusunan skripsi ini masih jauh dari kesempurnaan. Untuk itu, saran dan kritik yang sifatnya membangun sangat penulis harapkan demi kesempurnaan skripsi ini. Besar harapan penulis jika skripsi ini dapat bermanfaat bagi kita semua. Amin.

Samata-Gowa, Agustus 2017

## ABSTRAK

Nama Penyusun : Juardi Yusuf  
Nim : 60800112068  
Judul Skripsi : Studi Penataan Lingkungan Permukiman Petani Rumput Laut di Kelurahan Ela-ela Kecamatan Ujung Bulu Kabupaten Bulukumba

---

---

Kelurahan Ela-ela merupakan salah satu Kelurahan yang berada di Kecamatan Ujung Bulu Kabupaten Bulukumba berpotensi disektor perikanan budidaya rumput laut, wilayah pesisirnya merupakan kawasan permukiman petani rumput laut. Kondisi Permukiman petani rumput laut yang terbangun secara spontan dan merupakan permukiman masyarakat berpenghasilan rendah (MBR) yang mengakibatkan penurunan kualitas lingkungan. Ketersediaan sarana dan prasarana saat ini kurang maksimal, baik untuk kebutuhan rumah tangga maupun untuk kebutuhan budidaya rumput laut. secepatnya perlu dilakukan penataan sesuai dengan karakteristik ekonomi, sosial dan lingkungan masyarakat setempat baik itu penataan permukiman maupun aktivitas. Penelitian ini bertujuan untuk mengetahui kondisi lingkungan permukiman petani rumput laut dan menentukan arahan penataan sesuai dengan karakteristik ekonomi, sosial dan lingkungan. Metode dalam penelitian ini adalah metode deskriptif kualitatif-kuantitatif dan analisis SWOT untuk menentukan strategi penataan lingkungan permukiman. Hasil dalam penelitian yaitu kondisi lingkungan petani rumput laut memiliki kendala dan permasalahan diantaranya adalah permasalahan sistem kelembagaan dan komunitas petani rumput laut, sarana pendukung budidaya rumput laut penggunaan lahannya tidak teratur, dan ketersediaan prasarana permukiman belum memenuhi syarat standar pelayanan. Arahan penataan lingkungan permukiman petani rumput laut di Kelurahan Ela-ela dilakukan melalui pengembangan masyarakat dengan memberikan pelatihan secara menyeluruh untuk mendorong usaha produktif melalui penguatan lembaga komunitas, pengembangan ekonomi dengan mengembangkan budidaya rumput laut dari skala kecil dan subtasnsi ke arah usaha perikanan yang maju, perlindungan lingkungan dengan menyediakan sarana budidaya rumput laut pada satu titik lokasi, perlunya pembangunan dan perbaikan jaringan jalan dan jaringan drainase, distribusi air bersih yang didasarkan kepada tingkat kebutuhan masyarakat dan Penyediaan bak sampah untuk menjaga kebersihan lingkungan.



*Kata Kunci: Penataan, Permukiman, dan Budidaya Rumput Laut*



UNIVERSITAS ISLAM NEGERI  
**ALAUDDIN**  
M A K A S S A R

## DAFTAR ISI

<b>HALAMAN JUDUL .....</b>	<b>i</b>
<b>PERNYATAAN KEASLIAN SKRIPSI.....</b>	<b>ii</b>
<b>PERSETUJUAN SKRIPSI.....</b>	<b>iii</b>
<b>PENGESAHAN SKRIPSI.....</b>	<b>iv</b>
<b>KATA PENGANTAR.....</b>	<b>v</b>
<b>ABSTRAK .....</b>	<b>viii</b>
<b>DAFTAR ISI.....</b>	<b>ix</b>
<b>DAFTAR TABEL .....</b>	<b>xiv</b>
<b>DAFTAR GAMBAR.....</b>	<b>xvi</b>
<b>DAFTAR PETA .....</b>	<b>xvii</b>
<b>BAB I PENDAHULUAN.....</b>	<b>1</b>
A. Latar Belakang.....	1
B. Rumusan Masalah .....	6
C. Tujuan Penelitian.....	6
D. Manfaat Penelitian.....	7
E. Ruang Lingkup Penelitian .....	7
F. Sistematika Pembahasan .....	7
<b>BAB II TINJAUAN PUSTAKA.....</b>	<b>10</b>
A. Penataan Lingkungan .....	10
1. Lingkungan.....	10
2. Definisi Penataan Lingkungan.....	11
3. Hukum Tata Lingkungan.....	15

B. Perumahan dan Permukiman Wilayah Pesisir.....	17
1. Teori Permukiman .....	17
2. Kawasan Pesisir .....	19
3. Definisi Perumahan dan Permukiman di Wilayah Pesisir.....	22
C. Budidaya Rumput Laut.....	24
D. Karakteristik Sosial Masyarakat Pesisir .....	25
E. Pembangunan Berbasis Masyarakat .....	27
1. Pembangunan Masyarakat.....	27
2. Kelompok .....	29
F. Kebutuhan Sarana dan Prasarana .....	32
1. Ruang Penjemuran .....	32
2. Ruang Penyimpanan.....	33
3. Jalan.....	33
4. Drainase.....	35
5. Air Bersih.....	37
6. Persampahan .....	41
G. Standar Pelayanan Minimum (SPM) Prasarana Lingkungan .....	42
1. Jaringan Jalan .....	43
2. Jaringan Drainase .....	45
3. Jaringan Air Bersih .....	47
4. Jaringan Persampahan.....	48
H. Pembangunan Berkelanjutan .....	50
I. Konsep TRIDAYA .....	56

J. Konsep dan Kebijakan Pengelolaan Wilayah Pesisir .....	58
<b>BAB III METODE PENELITIAN .....</b>	<b>62</b>
A. Jenis Penelitian .....	62
B. Waktu dan Lokasi Penelitian .....	62
C. Jenis dan Sumber Data.....	63
D. Populasi dan Sampel.....	64
E. Metode Pengumpulan Data.....	65
F. Metode Analisis Data .....	66
G. Variabel Penelitian.....	71
H. Definisi Operasional .....	73
I. Kerangka Pikir .....	76
<b>BAB IV HASIL DAN PEMBAHASAN .....</b>	<b>77</b>
A. Gambaran Umum Kabupaten Bulukumba.....	77
B. Gambaran Umum Kecamatan Ujung Bulu.....	79
1. Topografi.....	82
2. Geologi.....	82
3. Jenis Tanah.....	82
4. Klimatologi .....	83
C. Gambaran Umum Kelurahan Ela-Ela.....	84
1. Administratif .....	84
2. Penggunaan Lahan .....	84
3. Demografi .....	86
D. Gambaran Umum Lokasi Penelitian.....	88

1. Administratif .....	88
2. Kependudukan.....	88
3. Karakteristik Fisik Dasar.....	89
4. Penggunaan Lahan .....	91
E. Kondisi Eksisting Lingkungan Permukiman Petani Rumput Laut.....	95
1. Non Fisik.....	95
a. Kelompok Petani Rumput Laut (Komunitas).....	95
b. Jumlah Produksi Rumput Laut .....	96
2. Fisik.....	98
a. Kondisi Fasilitas Pendukung Budidaya Rumput Laut.....	98
1) Ruang Penjemuran.....	98
2) Ruang Penyimpanan .....	99
b. Utilitas .....	100
1) Jaringan Jalan .....	100
2) Jaringan Drainase .....	103
3) Jaringan Air Bersih.....	106
4) Jaringan Persampahan .....	108
F. Analisis Strategi Penataan Lingkungan Permukiman Petani Rumput Laut di Kelurahan Ela-ela.....	110
G. Arahan Penataan Permukiman Petani Rumput Laut di Kelurahan Ela-Ela	114
1. Pengembangan Masyarakat.....	114
2. Pengembangan Ekonomi.....	115
3. Perlindungan Lingkungan .....	116

a. Fasilitas Pendukung Budidaya Rumput Laut .....	116
b. Utilitas .....	119
1) Jaringan Jalan .....	119
2) Jaringan Drainase .....	120
3) Jaringan Air Bersih.....	121
4) Jaringan Persampahan .....	121
H. Solusi Pengelolaan Lingkungan dalam Pandangan Islam .....	123
<b>BAB V PENUTUP</b> .....	125
A. Kesimpulan.....	125
B. Saran .....	126
<b>DAFTAR PUSTAKA</b>	
<b>LAMPIRAN</b>	

## DAFTAR TABEL

Tabel 1. Pedoman Penentuan (SPM) untuk Pasarana Jalan .....	45
Tabel 2. Pedoman Penentuan (SPM) untuk Pasarana Drainase .....	46
Tabel 3. (SPM) untuk Pasarana Air Minum .....	47
Tabel 4. Standar Pelayanan Air Bersih.....	48
Tabel 5. Sampah Sedang dan Kecil di Indonesia .....	49
Tabel 6. Sistem Penanganan Persampahan.....	50
Tabel 7. SPM Jaringan Persampahan .....	50
Tabel 8. Model Matriks Anilisis SWOT .....	71
Tabel 9. Variabel Penelitian .....	72
Tabel 10. Luas Wilayah Menurut Kecamatan di Kabupaten Bulukumba ....	79
Tabel 11. Luas Wilayah Menurut Kelurahan di Kecamatan Ujung Bulu.....	80
Tabel 12. Luas Wilayah Administrasi Kelurahan Ela-Ela.....	86
Tabel 13. Banyaknya penduduk Menurut Umur dan Jenis Kelamin.....	88
Tabel 14. Luas Wilayah Pada Lokasi Penelitian .....	89
Tabel 15. Penggunaan Lahan Pada Lokasi Penelitian .....	92
Tabel 16. Klasifikasi Jalan Lokasi Penelitian.....	101
Tabel 17. Ketersediaan Jalan Lokasi Penelitian dibanding SPM .....	103
Tabel 18. Klasifikasi Drainase Lokasi Penelitian.....	104
Tabel 19. Penerapan Drainase Tersier Terhadap Morfologi Lokasi.....	106
Tabel 20. Kebutuhan Air Bersih Rumah Tangga .....	108

Tabel 21. Ketersedian Bak sampah di Lokasi Penelitian .....	109
Tabel 22. Perbandingan Prasarana Persampahan dengan SPM.....	110
Tabel 23. Analisis Faktor Internal .....	111
Tabel 24. Analisis Faktor Eksternal .....	112





**DAFTAR GAMBAR**

Gambar 1. Konsep TRIDAYA .....	57
Gambar 2. Kuadran Analisis SWOT .....	68
Gambar 3. Kerangka Pikir .....	76
Gambar 4. Kondisi Ruang Penjemuran .....	98
Gambar 5. Kondisi Jaringan Jalan .....	102
Gambar 6. Kondisi Jaringan Drainase .....	105
Gambar 7. Kondisi Jaringan Air Bersih .....	107
Gambar 8. Kondisi Persampahan .....	109
Gambar 9. Kuadran Hasil Analisis SWOT.....	113
Gambar 10. Ruang Penyimpanan Rumput Laut .....	117
Gambar 11. Ruang Penjemuran Rumput Laut.....	117
Gambar 12. Tipikal Drainase Dengan Pengerasan .....	121
Gambar 13. Desain Bak Sampah.....	122

**DAFTAR PETA**

Peta 1. Administrasi Kabupaten Bulukumba.....	78
Peta 2. Administrasi Kecamatan Ujung Bulu .....	81
Peta 3. Administrasi Kelurahan Ela-Ela .....	87
Peta 4. Administrasi Lokasi Penelitian.....	93
Peta 5. Penggunaan Lahan.....	94
Peta 6. Konsep Penataan Fasilitas Budidaya Rumput Laut.....	118



# **BAB I**

## **PENDAHULUAN**

### ***A. Latar Belakang***

Salah satu elemen pembangunan nasional yang mempunyai kedudukan penting dalam sistem pembangunan nasional di Indonesia adalah pembangunan penataan ruang dan lingkungan hidup. Hal ini disebabkan aspek penataan ruang serta lingkungan hidup terkait dengan hampir semua kegiatan dalam kehidupan manusia. Untuk upaya dalam pelaksanaan pembangunan selalu dikaitkan dengan kepentingan pelestarian fungsi lingkungan hidup dan pengembangan tata ruang.

Berkaitan dengan hal tersebut, peranan tata ruang yang pada hakekatnya dimaksudkan untuk mencapai pemanfaatan sumber daya optimal dengan sedapat mungkin menghindari konflik pemanfaatan sumber daya, dapat mencegah timbulnya kerusakan lingkungan hidup serta meningkatkan keselarasan. Dalam lingkup tata ruang itulah maka pemanfaatan dan alokasi lahan menjadi bagian yang tidak terpisahkan dengan konsep ruang dalam pembangunan baik sebagai hasil atau akibat dari pembangunan maupun sebagai arahan atau rencana pembangunan yang di kehendaki.

Menurut Undang-Undang No 1 tahun 2011 tentang perumahan dan permukiman, kawasan permukiman adalah bagian dari lingkungan hidup di luar kawasan lindung, baik berupa kawasan perkotaan maupun perdesaan, yang berfungsi sebagai lingkungan tempat tinggal atau

lingkungan hunian dan tempat kegiatan yang mendukung perikehidupan dan penghidupan. Pertumbuhan kawasan permukiman dapat dikelompokkan sebagai kawasan yang direncanakan dan tertata dengan baik, serta kawasan permukiman yang merupakan cikal bakal tumbuhnya kawasan perkotaan dan terus berkembang mengikuti pertumbuhan penduduk dan perkembangan kegiatannya. Permukiman merupakan suatu kawasan yang mempunyai masalah kompleks dan sangat berkaitan erat dengan proses pembangunan yang menyangkut masalah sosial, ekonomi dan lingkungan sekitarnya sehingga dalam hal ini sangat diperlukan adanya penataan permukiman yang disesuaikan dengan karakteristik sosial, ekonomi dan lingkungan. Salah satu contoh kawasan permukiman yang harus dilakukan penataan sesuai dengan karakteristiknya yaitu pada kawasan permukiman petani rumput laut.

Permukiman petani rumput laut adalah suatu permukiman yang sebagian besar penduduknya merupakan masyarakat yang memiliki pekerjaan sebagai petani rumput laut. masyarakat petani rumput laut seringkali dinilai sebagai kelompok masyarakat berpenghasilan rendah (MBR). Tergolong sebagai kelompok masyarakat berpenghasilan rendah, bukan berarti mereka tidak harus diperhatikan oleh pemerintah karena kawasan permukiman petani rumput laut juga harus mempunyai ataupun memenuhi prinsip-prinsip layak huni sesuai dengan Undang-Undang No. 1 Tahun 2011 tentang Perumahan dan Permukiman.

Kabupaten Bulukumba dengan luas 1.154,67 Km<sup>2</sup> terletak pada 05<sup>o</sup>20' – 05<sup>o</sup>40' LS dan 119<sup>o</sup>58' – 119<sup>o</sup>28' BT merupakan wilayah pesisir dan laut bagian Selatan Provinsi Sulawesi Selatan dengan panjang garis pantai ±128 Km terbagi dalam 10 kecamatan dimana, 7 diantaranya merupakan daerah pesisir sebagai sentra pengembangan pariwisata dan perikanan yaitu Kecamatan Gantarang, Kecamatan Ujungbulu, Kecamatan Ujung Loe, Kecamatan Bontobahari, Kecamatan Bontotiro, Kecamatan Kajang dan Kecamatan Herlang. Kecamatan yang termasuk dalam wilayah kota kabupaten adalah Kecamatan Ujung Bulu yang secara keseluruhan terdiri atas 9 (sembilan) Kelurahan dan sebagian Kecamatan Gantarang sebanyak 3 (tiga) Kelurahan. Luas wilayah Kecamatan Ujung Bulu sebagai pusat perkotaan Kabupaten Bulukumba adalah 14,4 km<sup>2</sup> atau hanya sekitar 1,25 % dari luas wilayah kabupaten keseluruhan.

Potensi Kabupaten Bulukumba yang merupakan salah satu sentra produksi rumput laut di Provinsi Sulawesi Selatan mempengaruhi peningkatan jumlah pembudidaya rumput laut dan permukiman. Perkembangan ini seharusnya diikuti dengan peningkatan sarana dan prasarana penunjang kegiatan budidaya rumput laut. Permukiman petani rumput laut di wilayah pesisir berkembang tidak terkendali dan tidak teratur menyebabkan penurunan kualitas lingkungan. Sebagaimana Allah SWT berfirman dalam Al-Qur'an Q.S. An-Nahl ayat (16) : 14 yang berbunyi :

وَهُوَ الَّذِي سَخَّرَ الْبَحْرَ لِتَأْكُلُوا مِنْهُ لَحْمًا طَرِيًّا وَتَسْتَخْرِجُوا مِنْهُ حِلْيَةً تَلْبَسُونَهَا وَتَرَى الْفُلْكَ مَوَاجِرَ فِيهِ وَلِيَبْتَلُوا مِنْ فَضْلِهِ وَلِعَلَّكُمْ تَشْكُرُونَ

*Terjemahnya:*

*Dan Dialah, Allah yang menundukkan lautan (untukmu), agar kamu dapat memakan daripadanya daging yang segar (ikan), dan kamu mengeluarkan dari lautan itu perhiasan yang kamu pakai; dan kamu melihat bahtera berlayar padanya, dan supaya kamu mencari (keuntungan) dari karunia-Nya, dan supaya kamu bersyukur. (Q.S. An-Nahl [16] : 14).*

Keterkaitan ayat di atas dengan penelitian ini yaitu Allah SWT telah menciptakan lautan agar manusia dan petani rumput laut khususnya senantiasa memanfaatkan isi lautan yang telah Allah SWT ciptakan. Sehingga dalam hal ini memang sangat di perlukan adanya penataan lingkungan permukiman petani rumput laut karena permasalahan yang timbul akibat aktivitas sosial ekonomi masyarakat petani rumput laut tentu saja akan berpengaruh langsung terhadap lingkungan permukiman dan lingkungan laut.

Kelurahan Ela-ela merupakan salah satu Kelurahan yang berada di Kecamatan Ujung Bulu, wilayah pesisirnya merupakan kawasan permukiman petani rumput laut. luas wilayah Kelurahanya adalah 0,22 km<sup>2</sup> yang terdiri dari 2 lingkungan dan terbagi atas 6 RW serta 18 RT dengan jumlah penduduk 4.228 jiwa (BPS 2016).

Kondisi Permukiman petani rumput laut yang berada di wilayah pesisir Kelurahan Ela-ela tersebut terbangun secara spontan seringkali dinilai sebagai permukiman masyarakat berpenghasilan rendah (MBR). Pola permukiman tumbuh secara tidak teratur, terkesan padat, mengakibatkan kualitas lingkungan tidak layak huni. Kondisi sarana dan prasarana dan kualitas lingkungan untuk budidaya rumput laut merupakan

salah satu faktor yang mempengaruhi nilai jual/ kualitas dari rumput laut. Kegiatan masyarakat sebagai petani rumput laut haruslah didukung dengan kondisi permukiman tempat tinggal serta sarana dan prasarana yang menunjang. Ketersediaan sarana dan prasarana yang ada di permukiman petani rumput laut saat ini kurang maksimal, baik untuk kebutuhan rumah tangga maupun untuk kebutuhan budidaya rumput laut seperti kondisi ruang penjemuran, ruang penyimpanan (gudang), jalan, drainase, air bersih dan persampahan.

Apalagi perkembangan budidaya rumput laut sekarang ini yang kian meningkat maka tentunya secepatnya perlu dilakukan penataan sesuai dengan karakteristik ekonomi, sosial dan lingkungan masyarakat setempat baik itu penataan permukiman maupun aktivitas masyarakat agar kendala dan permasalahan yang timbul saat ini tidak berkelanjutan dan mengganggu aktivitas masyarakat petani rumput laut di Kelurahan Ela-ela. Jika penataan lingkungan permukiman petani rumput laut sesuai dengan aturan yang berlaku, maka kualitas lingkungan akan tetap terpelihara dan petani rumput laut pun bisa mendapatkan keuntungan lebih untuk memenuhi kebutuhan hidupnya. Namun jika permukiman petani rumput laut tidak tertata dengan baik maka kualitas lingkungan akan menurun dan mudah tercemar, hal ini tentu saja berdampak pada tingkat produktifitas petani rumput laut itu sendiri.

Sehubungan hal tersebut maka perlu diadakan penelitian yang berjudul **“Studi Penataan Lingkungan Permukiman Petani rumput**

**laut di Kelurahan Ela - Ela Kecamatan Ujung Bulu Kabupaten Bulukumba”**, dimana hasil akhir dari penelitian ini merupakan arahan mengenai penataan lingkungan permukiman petani rumput laut di Kelurahan Ela-ela Kecamatan Ujung Bulu Kabupaten Bulukumba.

### ***B. Rumusan Masalah***

Rumusan Masalah dari penelitian yang akan dilakukan antara lain sebagai berikut :

1. Bagaimana kondisi lingkungan permukiman petani rumput laut di wilayah pesisir Kelurahan Ela-ela Kecamatan Ujung Bulu Kabupaten Bulukumba ?
2. Bagaimana arahan Penataan lingkungan permukiman petani rumput laut di Wilayah Pesisir Kelurahan Ela-ela Kecamatan Ujung Bulu Kabupaten Bulukumba ?

### ***C. Tujuan Penelitian***

Tujuan dari penelitian yang akan dilakukan antara lain sebagai berikut :

1. Untuk mengetahui kondisi permukiman petani rumput laut di wilayah pesisir Kelurahan Ela-ela Kecamatan Ujung Bulu Kabupaten Bulukumba.
2. Menentukan arahan penataan lingkungan permukiman petani rumput laut pada lokasi studi.

### ***D. Manfaat Penelitian***

Kegunaan penelitian ini adalah :



1. Mengetahui bagaimana penataan lingkungan permukiman petani rumput laut di Kelurahan Ela-ela.
2. Memberikan saran dan masukan bagi pemerintah Kabupaten Bulukumba dalam penataan lingkungan permukiman petani rumput laut.
3. Sebagai bahan pertimbangan atau acuan pada penelitian selanjutnya.

#### ***E. Ruang Lingkup Penelitian***

Ruang lingkup penelitian dibagi menjadi dua kelompok, meliputi :

##### **1. Ruang Lingkup Wilayah**

Lingkup wilayah yang masuk dalam wilayah penelitian ini adalah wilayah Kelurahan Ela-ela Kecamatan Ujung Bulu Kabupaten Bulukumba.

##### **2. Ruang Lingkup Materi**

Ruang lingkup materi dalam penelitian ini yakni mengkaji kendala dan permasalahan yang timbul akibat aktivitas sosial ekonomi masyarakat petani rumput laut terhadap lingkungan permukiman, kemudian menata dan memberikan solusi terhadap permasalahan dan kendala yang ada di kawasan permukiman petani rumput laut.

#### ***F. Sistematika Penulisan***

Penulisan penelitian ini dilakukan dengan mengurut data sesuai dengan tingkat kebutuhan dan kegunaan, sehingga semua aspek yang dibutuhkan dalam proses selanjutnya terangkum secara sistematis, dengan sistematika penulisan sebagai berikut :

### **BAB I PENDAHULUAN**

Bab ini berisi tentang pendahuluan, menguraikan tentang latar belakang penelitian, rumusan masalah, tujuan dan manfaat penelitian, ruang lingkup penelitian, serta sistematika pembahasan.

## **BAB II TINJAUAN PUSTAKA**

Bab ini tentang kajian teori yang menjadi landasan, antara lain yaitu istilah dan definisi, mengenai penataan lingkungan, teori perumahan dan permukiman wilayah pesisir, budidaya rumput laut, karakteristik sosial masyarakat pesisir, pembangunan berbasis masyarakat, kebutuhan sarana dan prasarana, standar sarana dan prasarana lingkungan, pembangunan berkelanjutan, konsep tridaya, serta konsep dan kebijakan pengelolaan wilayah pesisir

## **BAB III METODOLOGI PENELITIAN**

Bab ini berisi tentang metode penelitian, secara umum menguraikan tentang jenis penelitian, waktu dan lokasi penelitian, jenis dan sumber data, Populasi dan sampel, metode pengumpulan data, metode analisis, variabel penelitian, definisi operasional dan kerangka pikir.

## **BAB IV HASIL DAN PEMBAHASAN**

Secara umum menguraikan tentang gambaran umum Kabupaten Bulukumba, Kecamatan Ujung Bulu, Kelurahan Ela-Ela dan lokasi penelitian, Identifikasi kawasan permukiman petani rumput laut, analisis kajian Standar Pelayanan Minimal (SPM), Analisis strategi penataan lingkungan dan Arahan Penataan lingkungan permukiman petani rumput laut melalui konsep TRIDAYA.

## **BAB V PENUTUP**

Secara umum menguraikan kesimpulan dan saran dari hasil penelitian



## BAB II

### TINJAUAN PUSTAKA

#### A. *Penataan Lingkungan*

##### 1. *Lingkungan*

Lingkungan adalah kombinasi antara kondisi fisik yang mencakup keadaan sumber daya alam seperti tanah, air, energi surya, mineral, serta flora dan fauna yang tumbuh di atas tanah maupun di dalam lautan, dengan kelembagaan yang meliputi ciptaan manusia seperti keputusan bagaimana menggunakan lingkungan fisik tersebut. Lingkungan juga dapat diartikan menjadi segala sesuatu yang ada di sekitar manusia dan mempengaruhi perkembangan kehidupan manusia.

Lingkungan terdiri dari komponen abiotik dan biotik. Komponen abiotik adalah segala yang tidak bernyawa seperti tanah, udara, air, iklim, kelembaban, cahaya, bunyi. Sedangkan komponen biotik adalah segala sesuatu yang bernyawa seperti tumbuhan, hewan, manusia dan mikro-organisme (virus dan bakteri).

Lingkungan, di Indonesia sering juga disebut "lingkungan hidup". Misalnya dalam Undang-Undang no. 23 tahun 1997 tentang Pengelolaan Lingkungan Hidup, definisi Lingkungan Hidup adalah kesatuan ruang dengan semua benda, daya, keadaan, dan makhluk hidup, termasuk manusia, dan perilakunya, yang memengaruhi kelangsungan perikehidupan dan kesejahteraan manusia serta makhluk hidup lain. A.F.A Pengertian lingkungan hidup bisa dikatakan sebagai

segala sesuatu yang ada di sekitar manusia atau makhluk hidup yang memiliki hubungan timbal balik dan kompleks serta saling mempengaruhi antara satu komponen dengan komponen lainnya.

Pada suatu lingkungan terdapat dua komponen penting pembentukannya sehingga menciptakan suatu ekosistem yakni komponen biotik dan komponen abiotik. Komponen biotik pada lingkungan hidup mencakup seluruh makhluk hidup di dalamnya, yakni hewan, manusia, tumbuhan, jamur dan benda hidup lainnya. Sedangkan komponen abiotik adalah benda-benda mati yang bermanfaat bagi kelangsungan hidup makhluk hidup di sebuah lingkungan yakni mencakup tanah, air, api, batu, udara, dan lain sebagainya.

Pengertian lingkungan hidup yang lebih mendalam menurut Undang-undang No 23 tahun 2007 adalah kesatuan ruang dengan semua benda atau kesatuan makhluk hidup termasuk di dalamnya ada manusia dan segala tingkah lakunya demi melangsungkan perikehidupan dan kesejahteraan manusia maupun makhluk hidup lainnya yang ada di sekitarnya.

## **2. Definisi Penataan Lingkungan**

Penataan lingkungan adalah rangkaian kegiatan menata kawasan tertentu agar bermanfaat secara optimal berdasarkan ketentuan dalam rencana tata ruang wilayah. Sebuah kawasan tertentu akan terlihat sebagai kawasan tersebut, apabila kondisi lingkungannya ditata dan dipelihara dengan baik sesuai dengan peran dan fungsinya dan sesuai

dengan kawasan tersebut. Misalnya lingkungan sekolah jika tertata rapi, asri, bersih dan tertib maka dapat melahirkan suasana seperti sekolah pada umumnya.

1. Aspek dasar yang dapat mendukung konsep penataan lingkungan hidup antara lain :

- a. Keindahan
- b. Kenyamanan
- c. Kerindangan
- d. Kebersihan

2. Hal-hal yang membuat kondisi penataan lingkungan mengalami kerusakan :

- a. Proses perencanaan tata ruang belum aspiratif dan akomodatif serta kurang melibatkan peran aktif seluruh pelaku pembangunan
- b. Masih lemahnya mekanisme dan control terhadap pengendalian (Check and balance) pemanfaatan ruang
- c. Kurangnya sosialisasi mengenai tata kota/ruang/lingkungan kepada masyarakat
- d. Kurangnya kesadaran masyarakat untuk menjaga/memelihara lingkungan sekitar
- e. Efek pemanasan lingkungan global sebagai dampak yang ditimbulkan oleh berbagai kegiatan pembangunan yang tidak ramah lingkungan

f. Perubahan fungsi dan tatanan lingkungan; penurunan daya dukung lingkungan; penurunan mutu lingkungan; pengurangan dan penyusutan keaneragaman fauna dan flora; adanya ketidakterpaduan pengelolaan sumberdaya manusia, sumber daya alam, dan sumber daya buatan dalam pengelolaan lingkungan hidup; kurang optimalnya pemanfaatan ruang wilayah; perusakan dan pencemaran lingkungan; rendahnya peran serta masyarakat; kurang lengkap dan kurang konsistennya sistem informasi lingkungan; belum teintegrasinya ekonomi lingkungan dalam perhitungan investasi pembangunan; belum berkembangnya ilmu pengetahuan dan teknologi pengelolaan lingkungan; lemahnya penegakan hukum untuk pengelolaan lingkungan.

### 3. Manfaat dari Penataan Lingkungan

Tujuan atau Manfaat dari penataan lingkungan antara lain :

- a. Agar terciptanya pengelolaan lingkungan secara terencana, rasional, dan optimal sesuai dengan daya dukung.
- b. Agar terwujudnya keseimbangan tata guna lahan dengan daya dukung lingkungan.
- c. Agar terciptanya kelestarian mutu lingkungan dan kesejahteraan makhluk hidup.

#### 4. Prinsip Pemeliharaan Daya Dukung Lingkungan

Daya dukung lingkungan adalah kemampuan lingkungan hidup untuk mendukung perikehidupan manusia dan makhluk hidup lainnya. 3 prinsip pemeliharaan daya dukung lingkungan :

- a. *Reduce* berarti kita mengurangi penggunaan bahan-bahan yang bisa merusak lingkungan. Reduce juga berarti mengurangi belanja barang-barang yang anda tidak “terlalu” butuhkan seperti baju baru, aksesoris tambahan atau apapun yang intinya adalah pengurangan kebutuhan. Kurangi juga penggunaan kertas tissue dengan sapu tangan, kurangi penggunaan kertas di kantor dengan print preview sebelum mencetak agar tidak salah, baca koran online dan lainnya.
- b. *Reuse* sendiri berarti pemakaian kembali seperti contohnya memberikan baju-baju bekas anda ke yatim piatu. Tapi yang paling dekat adalah memberikan baju yang kekecilan pada adik atau saudara anda, selain itu baju-baju bayi yang hanya beberapa bulan dipakai masih bagus dan bisa diberikan pada saudara yang membutuhkan.
- c. *Recycle* adalah mendaur ulang barang. Paling mudah adalah mendaur ulang sampah organik di rumah anda, menggunakan bekas botol plastic air minum atau apapun sebagai pot tanaman, sampai mendaur ulang kertas bekas untuk menjadi kertas kembali. Daur ulang secara besar-besaran belum menjadi



kebiasaan di Indonesia. Tempat sampah yang membedakan antara organik dan non-organik saja tidak jalan. Malah akhirnya lebih banyak gerilyawan lingkungan yang melakukan daur ulang secara kreatif dan menularkannya pada banyak orang dibandingkan pemerintah.

### 3. *Hukum Tata Lingkungan*

Hukum tata lingkungan atau disingkat HTL, mengatur penataan lingkungan guna mencapai keselarasan hubungan antara manusia dan lingkungan hidup, baik lingkungan hidup fisik maupun lingkungan hidup sosial budaya.

Bidang garapannya meliputi tata ruang, tata guna tanah, tata cara peran serta masyarakat, tata cara peningkatan upaya pelestarian kemampuan lingkungan, tata cara penumbuhan dan pengembangan kesadaran masyarakat, tata cara perlindungan lingkungan, tata cara ganti kerugian dan pemulihan lingkungan serta penataan keterpaduan pengelolaan lingkungan hidup.

Hal-hal yang khusus atau lebih terperinci ditangani oleh aspek-aspek lainnya dari Hukum Lingkungan, seperti Hukum Kesehatan Lingkungan, Hukum Perlindungan Lingkungan, Hukum Pencemaran Lingkungan, Hukum Lingkungan Transnasional/Internasional dan Hukum Sengketa Lingkungan.

Penggunaan dari tanah untuk keperluan perumahan, lalu lintas di darat, air dan udara, pertahanan, rekreasi, perlindungan alam,

pertanian, industri, dan lain-lain, harus diatur secara serasi dan seimbang, dengan koordinasi yang bersifat horizontal. Pengaturan secara serasi dan seimbang ini adalah tugas utama dari pemerintahan.

Hal ini tidak hanya meliputi perencanaan dari sudut ilmiah ( dengan studi terlebih dahulu ) dan dari sudut pemerintahan ( setelah diadakan penyesuaian berbagai kepentingan ) struktur ruang, akan tetapi juga mengenai pelaksanaan tujuan yang telah ditetapkan. Dengan kata lain, penataan ruang bukanlah hanya perencanaan, akan tetapi juga pelaksanaan.

Pelaksanaan ini dapat dilakukan oleh pemerintah, tetapi juga oleh pihak swasta. Apabila pemerintah yang melaksanakan, maka penataan ruang tersebut menjadi kebijaksanaan pembangunan ( = planologi material ).

Planologi material dibagi menjadi :

- a. Planologi kondisi, yaitu menciptakan kondisi bagi masyarakat untuk dapat lebih bergairah, seperti pemberian subsidi untuk pembangunan rumah baru atau perbaikan rumah, dan sebagainya.
- b. Planologi pelaksanaan, yaitu pelaksanaan pembangunan yang dilakukan oleh Pemerintah sendiri, seperti misalnya mendirikan bangunan-bangunan, guna mengarahkan pengembangan wilayah ke tujuan yang telah ditetapkan.

Definisi tata ruang sebagaimana tertera dalam pasal 1 butir 2 Undang-undang No.24 Tahun 1992 tentang penataan ruang adalah

wujud struktural dan pola pemanfaatan ruang, baik direncanakan maupun tidak. Hukum tata lingkungan mencakup segi lingkungan fisik maupun lingkungan sosial budaya (*milieuvriendelijk*)

Hukum tata lingkungan ini merupakan instrumentarium yuridis bagi penataan lingkungan hidup. Ia mengatur tatanan kegunaan (*bestemming*) dan penggunaan (*gebruik*) lingkungan secara bijaksana untuk berbagai keperluan, sehingga dengan pengaturan tersebut tujuan Hukum Lingkungan dapat diwujudkan melalui tata cara konkrit dalam rangka melestarikan kemampuan lingkungan yang serasidan seimbang untuk menunjang pembangunan yang berkesinambungan bagi peningkatan kesejahteraan manusia. ( Koesnadi Hardjasoemantri : Hukum Tata Lingkungan 45- 48 )

## **B. Perumahan dan Permukiman Wilayah Pesisir**

### **1. Teori Permukiman**

Permukiman sebagai produk tata ruang mengandung arti tidak sekedar fisik saja tetapi juga menyangkut hal-hal kehidupan. Permukiman pada dasarnya merupakan suatu bagian wilayah tempat dimana penduduk/pemukim tinggal, berkiprah dalam kegiatan kerja dan kegiatan usaha, berhubungan dengan sesama pemukim sebagai suatu masyarakat serta memenuhi berbagai kegiatan kehidupan.

Doxiadis (1974), mengatakan bahwa permukiman merupakan totalitas lingkungan yang terbentuk oleh 5 (lima) unsur utama yaitu :

1. Alam (nature), lingkungan biotik maupun abiotic. Permukiman akan sangat ditentukan oleh adanya alam baik sebagai lingkungan hidup maupun sebagai sumber daya seperti unsur fisik dasar.
2. Manusia (antropos), Permukiman dipengaruhi oleh dinamika dan kinerja manusia.
3. Masyarakat (society), hakekatnya dibentuk karena adanya manusia sebagai kelompok masyarakat. Aspek-aspek dalam masyarakat yang mempengaruhi permukiman antara lain : kepadatan dan komposisi penduduk, stratifikasi sosial, struktur budaya, perkembangan ekonomi, tingkat pendidikan, kesejahteraan, kesehatan dan hukum.
4. Ruang kehidupan (shell), ruang kehidupan menyangkut berbagai unsur dimana manusia baik sebagai individu maupun sebagai kelompok masyarakat melaksanakan kiprah kehidupannya.
5. Jaringan (network), yang menunjang kehidupan (jaringan jalan, jaringan air bersih, jaringan drainase, telekomunikasi, listrik dan sebagainya).

Kuswartojo Tjuk dan Suparti AS (1997), mengatakan bahwa konsep permukiman adalah bagian dari lingkungan hidup diluar kawasan lindung, dapat merupakan kawasan perkotaan dan perdesaan, berfungsi sebagai lingkungan tempat tinggal/hunian dan tempat

kegiatan yang mendukung perikehidupan dan penghidupan. Sedangkan perumahan adalah kelompok rumah, yang berfungsi sebagai lingkungan tempat tinggal atau hunian plus prasarana dan sarana lingkungan.

Sarana lingkungan permukiman adalah fasilitas penunjang yang berfungsi untuk penyelenggaraan dan pengembangan kehidupan ekonomi, sosial dan budaya (UU No.1 Tahun 2011 tentang Perumahan dan permukiman), sedangkan prasarana meliputi jaringan transportasi seperti jalan raya, jalan kereta api, sungai yang dimanfaatkan sebagai sarana angkutan, dan jaringan utilitas seperti : air bersih, air kotor, pengaturan air hujan, jaringan telepon, jaringan gas, jaringan listrik dan sistem pengelolaan sampah.

Permukiman pada dasarnya merupakan suatu bagian wilayah tempat dimana penduduk/pemukim tinggal, berkiprah dalam kegiatan kerja dan kegiatan usaha, berhubungan dengan sesama pemukim sebagai suatu masyarakat serta memenuhi berbagai kegiatan kehidupan. Secara totalitas permukiman ada 5 (lima) unsure yang sangat berpengaruh dalam permukiman yaitu: alam, manusia, masyarakat, ruang kehidupan dan jaringan bersosialisasi. Dalam bermukim juga diperhatikan system sarana lingkungan yang sangat berpengaruh dalam kehidupan bermasyarakat.

## **2. Kawasan Pesisir**

Penjelasan umum mengenai kawasan pesisir yang meliputi definisi dan karakteristik wilayah merupakan hal yang sangat penting, hal ini bertujuan agar pemahaman mengenai wilayah pesisir dapat dimengerti dan merupakan awal pemahaman dari studi ini. Pengertian tentang pesisir sampai saat ini masih menjadi suatu pembicaraan, terutama penjelasan tentang ruang lingkup wilayah pesisir yang secara batasan wilayah masih belum jelas. Berikut ini adalah definisi dari beberapa sumber mengenai wilayah pesisir.

Kay dan Alder (1999) “ *The band of dry land adjacent ocean space (water dan submerged land) in wich terrestrial processes and land uses directly affect oceanic processes and uses, and vice versa*”. Diartikan bahwa wilayah pesisir adalah wilayah yang merupakan tanda atau batasan wilayah daratan dan wilayah perairan yang mana proses kegiatan atau aktivitas bumi dan penggunaan lahan masih mempengaruhi proses dan fungsi kelautan.

Pengertian wilayah pesisir menurut kesepakatan terakhir internasional adalah merupakan wilayah peralihan antara laut dan daratan, ke arah darat mencakup daerah yang masih terkena pengaruh percikan air laut atau pasang surut, dan ke arah laut meliputi daerah paparan benua (*continental shelf*) (Dahuri, dkk, 2001).

Suprihayono (2007), mengatakan bahwa wilayah pesisir adalah wilayah pertemuan antara daratan dan laut ke arah darat wilayah pesisir meliputi bagian daratan, baik kering, maupun terendam

air, yang masih dipengaruhi oleh sifat-sifat laut seperti pasang surut, angin laut, dan perembesan air asin. Sedangkan ke arah laut wilayah pesisir mencakup bagian laut yang masih dipengaruhi oleh proses alami yang terjadi di darat seperti sedimentasi dan aliran air tawar, maupun yang disebabkan karena kegiatan manusia di darat seperti penggundulan hutan dan pencemaran.

Dari pengertian - pengertian di atas dapat ditarik suatu kesimpulan bahwa wilayah pesisir merupakan wilayah yang unik karena merupakan tempat pencampuran antara daratan dan lautan, ini berpengaruh terhadap kondisi fisik dimana pada umumnya daerah yang berada di sekitar memiliki kontur yang relative datar.

Adanya kondisi seperti ini sangat mendukung bagi wilayah pesisir dijadikan daerah yang potensial dalam pengembangan wilayah keseluruhan. Hal ini menunjukkan garis batas nyata wilayah pesisir tidak ada. Batas wilayah pesisir hanyalah garis khayalan yang letaknya ditentukan oleh kondisi dan situasi setempat. Di daerah pesisir yang landai dengan sungai besar, garis batas ini dapat berada jauh dari garis pantai.

Sebaliknya di tempat yang berpantai curam dan langsung berbatasan dengan laut dalam, wilayah pesisirnya akan sempit. Menurut UU No. 27 Tahun 2007 Tentang batasan wilayah pesisir, kearah daratan mencakup wilayah administrasi daratan dan kearah

perairan laut sejauh 12 (dua belas) mil laut diukur dari garis pantai ke arah laut lepas dan/atau ke arah perairan kepulauan.

Ekosistem wilayah pesisir dan lautan dipandang dari dimensi ekologis memiliki 4 fungsi/peran pokok bagi kehidupan umat manusia yaitu (1) sebagai penyedia sumberdaya alam sebagaimana dinyatakan diatas, (2) penerima limbah, (3) penyedia jasa-jasa pendukung kehidupan manusia (life support services), (4) penyedia jasa-jasa kenyamanan (amenity services) (Bengen, 2001).

Karakteristik pantai secara geomorfologi menurut Hantoro (2004) adalah Pantai curam singkapan batuan, pantai landai atau dataran, pantai dataran endapan lumpur, pantai dengan bukit atau paparan pasir, pantai lurus dan panjang dari pesisir datar, pantai dataran tebing karang, pantai erosi, Pantai akresi. Karakteristik Ekosistem di perairan laut dangkal pada umumnya seperti terumbu karang, padang lamun, dan hutan mangrove pada dasarnya dilindungi seperti pada tertera di dalam UU No.32/2009 dan UU No. 5/1990.

### **3. Definisi Perumahan dan Permukiman di Wilayah Pesisir**

Pengertian dasar permukiman dalam Undang-Undang No.1 tahun 2011 adalah bagian dari lingkungan hunian yang terdiri atas lebih dari satu satuan perumahan yang mempunyai prasarana, sarana, utilitas umum, serta mempunyai penunjang kegiatan fungsi lain di kawasan perkotaan atau kawasan perdesaan. Permukiman merupakan



satuan ruang yang dibentuk oleh 5 elemen: nature, shells, network, dan melibatkan adanya jalinan ekonomi, sosial, politik dan budaya yang terkait dengan perikehidupan dan penghidupan (man and society) di dalamnya.

Koestoer (1995), mengatakan bahwa batasan permukiman adalah terkait erat dengan konsep lingkungan hidup dan penataan ruang. Permukiman adalah area tanah yang digunakan sebagai lingkungan tempat tinggal atau lingkungan hunian dan tempat kegiatan yang mendukung peri kehidupan dan merupakan bagian dari lingkungan hidup di luar kawasan lindung baik yang berupa kawasan perkotaan maupun perdesaan. Parwata (2004) menyatakan bahwa permukiman adalah suatu tempat bermukim manusia yang telah disiapkan secara matang dan menunjukkan suatu tujuan yang jelas, sehingga memberikan kenyamanan kepada penghuninya.

Permukiman, dan secara khusus disebut sebagai bangunan rumah (Hudson, 1974; Hammond, 1979 dalam Ritohardoyo, 2000: 1). Dua aspek penting dari pernyataan tersebut mempunyai makna: (1) permukiman mempunyai kedudukan penting dalam memenuhi salah satu kebutuhan dasar manusia, disamping kebutuhan pangan, pakaian/sandang, dan kebutuhan dasar lainnya; serta (2) dalam pemenuhan kebutuhan permukiman.

Secara tersirat mengandung banyak permasalahan yang terkait dengan keragaman wilayah maupun keragaman dinamika

penghuninya. Permukiman adalah perumahan dengan segala isi dan kegiatan yang ada didalamnya. Perumahan merupakan wadah fisik, sedang permukiman merupakan paduan antara wadah dengan isinya, yaitu manusia yang hidup bermasyarakat dengan unsur budaya dan lingkungannya.

**Perumahan** merupakan kelompok rumah yang berfungsi sebagai lingkungan tempat tinggal atau lingkungan hunian yang dilengkapi dengan infrastruktur dan sarana lingkungan. Perumahan merupakan satuan ruang yang dibentuk oleh 3 elemen: lingkungan hidup/ alam (nature), kelompok rumah (shells), dan prasarana, sarana dan utilitas lingkungan (network). Dalam Pedoman RP4D, istilah Perumahan dan Permukiman dipergunakan dalam satu kesatuan pengertian yang tidak terpisahkan.

### ***C. Budidaya Rumput Laut***

Dalam pembangunan di wilayah pesisir, salah satu pengembangan kegiatan ekonomi yang sedang digalakkan pemerintah adalah pengembangan budidaya rumput laut. Melalui program ini diharapkan dapat merangsang terjadinya pertumbuhan ekonomi wilayah akibat meningkatnya pendapatan masyarakat setempat. Pengembangan budidaya rumput laut di Indonesia dirintis sejak tahun 1980-an dalam upaya merubah kebiasaan penduduk pesisir dari pengambilan sumberdaya alam ke arah budidaya rumput laut yang ramah lingkungan dan usaha budidaya ini dapat meningkatkan pendapatan masyarakat pembudidaya juga dapat

digunakan untuk mempertahankan kelestarian lingkungan perairan pantai (Ditjenkan Budidaya, 2004). Pengembangan budidaya rumput laut merupakan salah satu alternative pemberdayaan masyarakat pesisir yang mempunyai keunggulan dalam hal : (1) produk yang dihasilkan mempunyai kegunaan yang beragam, (2) tersedianya lahan untuk budidaya yang cukup luas serta (3) mudahnya teknologi budidaya yang diperlukan (Departemen Kelautan dan Perikanan, 2001).

#### **D. Karakteristik sosial Masyarakat Pesisir**

Horton et al (1991) dalam Kurniastuty (2003), mendefinisikan masyarakat sebagai sekumpulan manusia yang secara relatif mandiri, cukup lama hidup bersama, mendiami suatu wilayah tertentu, memiliki kebudayaan yang sama, dan melakukan sebagian besar kegiatannya di dalam kelompok tersebut.

Masyarakat terdiri dari individu, kelompok dan komunitas yang saling berinteraksi dan berkomunikasi satu sama lain, baik secara terorganisir maupun tidak terorganisir dalam berbagai kebutuhan hidup dan kehidupan (Supriatna, 1997).

Masyarakat pesisir dapat dikatakan sebagai masyarakat yang menetap atau yang secara langsung terlibat dalam pemanfaatan wilayah pesisir. Mereka berusaha atau bermata pencaharian di daerah tersebut. Masyarakat pesisir merupakan seluruh masyarakat yang berdomisili, menggantungkan kehidupannya dan mempunyai aktifitas di wilayah

pesisir, terdiri dari berbagai suku, budaya dan tingkat kehidupan yang berbeda.

Secara sosiologis, karakteristik masyarakat pesisir berbeda dengan karakteristik sumberdaya yang dihadapi. Menurut Satria (2002) dalam Kurniastuty (2003), masyarakat agraris yang dipresentasikan sebagai kaum petani menghadapi sumberdaya yang terkontrol, yaitu pengelolaan lahan untuk produksi suatu komoditas dengan output yang relative dapat diprediksi. Sifat produksi seperti itu memungkinkan tetapnya lokasi produksi sehingga mobilitas usaha relative rendah dan elemen resiko pun tidak terlalu besar.

Masyarakat pesisir yang sebagian besar adalah masyarakat nelayan mempunyai karakteristik yang berbeda dengan masyarakat petani. Akan tetapi menurut firth (1946) dalam Kurniastuty (2003), masyarakat nelayan itu juga memiliki kemiripan dengan masyarakat petani. Misalnya, sifat usaha mereka yang berskala kecil dengan peralatan dan organisasi pasar sederhana. Eksploitasi sering terjadi berkaitan dengan masalah kerjasama dan sebagian besar dari mereka bergantung pada produksi yang bersifat subsisten. Selain itu, mereka memiliki keragaman dalam tingkat dan perilaku ekonomi.

Berdasarkan pendapat kurniastuty tersebut, maka usaha pembudidaya ikan dapat di golongankan ke dalam usaha masyarakat pertanian (agraris), sehingga dalam hal ini usaha pembudidayaan rumput

lalu juga dapat digolongkan ke dalam usaha masyarakat pertanian (agraris) karena sifat sumberdaya yang dihadapi relatif mirip. Kemiripannya terletak pada penentuan jumlah, tempat dan waktu pembudidayaan. Pembudidayaan dilakukan dengan pola panen yang terkontrol, karena adanya input produksi seperti benih, teknologi dan lain-lain.

## **E. *Pembangunan Berbasis Masyarakat***

### **1. Pembangunan Masyarakat**

Masyarakat dalam konteks pembangunan adalah masyarakat dalam arti komunitas. Komunitas artinya masyarakat yang memiliki system budaya, system sosial dan sejarah tertentu dalam permukiman terkecil. Menurut pendekatan sosial, komunitas mempunyai kontekstual yang erat dengan masyarakat pada umumnya, seperti masyarakat desa, masyarakat kota, masyarakat paguyuban dan patembayan, masyarakat tradisional, industry dan pasca industry yang mempunyai karakteristik tertentu ( Supriatna, 1997).

Supriatna (1997) dalam Kurniastuty (2003), menyimpulkan definisi pembangunan masyarakat menurut PBB sebagai suatu proses, yang dicirikan oleh adanya partisipasi masyarakat dalam memperbaiki kehidupannya yang di dasarkan pada kekuatan dan kemampuan sendiri,

serta pelayanan dan bantuan teknis pemerintah untuk membangkitkan prakarsa, tekad untuk menolong diri sendiri dan kesediaan membantu orang lain.

Hikmat (2001) dalam Kurniastuty (2003), mengemukakan bahwa konsep terbaik dalam pembangunan masyarakat adalah kemauan dan kesungguhan untuk mengintegrasikan antara konsep "*community organization*" (pengorganisasian komunitas) dan "*community development*" (pengembangan komunitas) sebagai satu kesatuan yang saling komplementer. Kedua konsep tersebut dapat digabungkan menjadi konsep baru yang disebut "*community building*" yaitu konsep yang menjalankan fungsinya sebagai pengembangan sekaligus pengorganisasian masyarakat secara bersamaan dan bersinergis.

Ife (1995), mengemukakan tentang 22 prinsip pengembangan masyarakat, yaitu : pembangunan terpadu, menghadapi kondisi structural yang tidak menguntungkan, hak asasi manusia, kesinambungan, keberdayaan, pribadi dan politik, kepemilikan masyarakat, kepercayaan diri, ketidaktergantungan dengan pemerintah, tujuan dan visi akhir, pengembangan organik, langkah pengembangan, keahlian dari luar, pengembangan komunitas, proses dan hasil, keutuhan proses, tanpa kekerasan, ketidakberadaan, kesepakatan, kerjasama, partisipasi dan penetapan kebutuhan.

Hikmat (2001), mengatakan bahwa dalam konsep pembangunan yang berpusat pada rakyat, kebutuhan praktis dan

strategis masyarakat diidentifikasi melalui pemberdayaan atau penguatan diri masyarakat. Kebutuhan praktis yang dimaksud adalah kebutuhan dasar (*basic need*), sedangkan kebutuhan strategis mencakup kemampuan dasar untuk mengakses fasilitas pelayanan sosial dan pemenuhan hak-hak individu, kelompok dan masyarakat dalam mencapai kualitas hidup dan kesejahteraan sosial.

Dengan menyimak makna dari pembangunan masyarakat, dapat dikatakan bahwa pemberdayaan adalah upaya membangun masyarakat agar lebih berdaya dengan menekankan pada kondisi local masyarakat. Keberhasilan pemberdayaan sangat tergantung dari adanya peran serta masyarakat setempat, sedangkan peran serta masyarakat akan timbul apabila masyarakat telah berdaya, sehingga tujuan pemberdayaan dapat dicapai yaitu menciptakan masyarakat lokal yang mandiri.

## 2. Kelompok

kelompok adalah sejumlah orang yang memiliki interelasi satu sama lain yang merupakan suatu struktur atau susunan pola perilaku hubungan interen yang stabil (Polka, 1982). Sedangkan menurut Beebe et al (1986), kelompok sosial adalah sekelompok orang yang saling berinteraksi untuk mencapai tujuan tertentu dan diantara mereka terjadi interaksi secara pribadi dengan cara tatap muka.

Van Doorn dan Lammers (1959) dalam Kurniastuty (2003), mengatakan bahwa kelompok sosial dicirikan oleh keanggotaan yang

terbatas, norma yang tertentu, tujuan tertentu dengan latar belakang tertentu. Suatu kelompok sosial eksis (hidup) apabila memenuhi syarat-syarat seperti : ada kesadaran menjadi bagian dari kelompok, ada suatu faktor yang dimiliki bersama oleh sesama anggota kelompok (nasib, kepentingan, tujuan, ideologi, musuh bersama) dan berstruktur, berkaidah serta mempunyai pola tingkah laku.

sarwititi et al (1985) dalam Kurniastuty (2003), mengatakan bahwa pada umumnya kelompok swadaya masyarakat memenuhi kriteria sebagai kelompok sosial (kecil) karena umumnya keanggotaannya kurang dari 20 orang atau mereka berinteraksi secara tatap muka.

Suatu kelompok dapat terbentuk secara kebetulan (misalnya kelompok narapidana) atau secara terencana (misalnya kelompok tani). Keanggotaan pada kelompok yang terbentuk secara kebetulan bersifat labil, sementara pada kelompok terencana bersifat mantap (Sitorus et al, 1998).

Kelompok tani nelayan merupakan kumpulan petani nelayan yang terbentuk berdasarkan keakraban dan keserasian serta kesamaan kepentingan dalam memanfaatkan sumberdaya pertanian untuk meningkatkan kesejahteraan anggotanya. Kumpulan petani nelayan tersebut bersifat non formal, dibentuk oleh, dari dan untuk petani nelayan. Anggota kelompok tani nelayan adalah para petani/nelayan



sebagai pengelola usaha tani-nelayan yang terdaftar sebagai kelompok (Departemen Pertanian, 1996).

Rothwell (1992) dalam Kurniastuty (2003), mengatakan bahwa terdapat lima alasan mengapa seseorang bergabung dalam suatu kelompok, yaitu : (1) ketertarikan interpersonal, (2) Ketertarikan dengan kegiatan kelompok, (3) ketertarikan dengan tujuan kelompok, (4) membangun arti dan identitas, (5) Ketertarikan untuk memenuhi segala kebutuhan di luar kelompok.

Suatu kelompok berperan penting dalam menghasilkan perubahan sikap, kepribadian, minat dan keterampilan individu anggotanya. Kelompok dapat dijadikan sebagai salah satu obyek penyuluhan. Salah satu cara yang efektif dalam penyampaian teknologi adalah melalui kelompok.

Kelompok adalah sarana bagi terbentuknya perilaku anggota masyarakat yang sesuai dengan tata nilai dan situasi yang dihayati bersama oleh para anggotanya (adji, 1985). Selain itu kelompok juga merupakan wadah masyarakat untuk melakukan pemberdayaan.

Faktor yang menentukan perkembangan kelompok mencakup intervensi program, sumberdaya kelompok dan lingkungan. Analisis terhadap intervensi program diarahkan untuk mengkaji sejauh mana penyelenggara program menerapkan cara-cara pemberdayaan secara sistematis dan mengembangkan kapasitas kelembagaan local (sarwiti et al, 2001).

Proses dinamika kelompok dipengaruhi oleh faktor dalam (internal) dan faktor luar (eksternal). Faktor dari dalam kelompok meliputi : pembentukan kelompok yang didasarkan pada kebutuhan masyarakat, perumusan tujuan kelompok yang kongkrit, dan bermanfaat bagi anggota, partisipasi anggota dalam berbagai kegiatan kelompok dan kepemimpinan yang sesuai dengan kriteria mereka. Sedangkan faktor dari luar kelompok adalah faktor ekonomi yang berkaitan dengan pasar, pemupukan modal, dan teknologi (sarwiti et al, 2001).

#### **F. *Kebutuhan Sarana dan Prasarana***

Budidaya rumput laut memberikan perubahan yang baik terhadap sosial ekonomi masyarakat pesisir, Kondisi sarana dan prasarana dan kualitas lingkungan untuk budidaya rumput laut merupakan salah satu faktor yang mempengaruhi nilai jual/ kualitas dari rumput laut. Kegiatan masyarakat sebagai petani rumput laut haruslah didukung dengan kondisi permukiman tempat tinggal serta sarana dan prasarana yang menunjang. Ketersediaan sarana dan prasarana yang ada di permukiman petani rumput laut saat ini kurang maksimal, baik untuk kebutuhan rumah tangga maupun untuk kebutuhan budidaya rumput laut seperti kondisi ruang

penjemuran, ruang penyimpanan (gudang), sanitasi (drainase), air bersih dan persampahan.

### **1. Ruang Penjemuran**

Ruang penjemuran yang dimaksud adalah Proses pengeringan atau penjemuran rumput laut. Pengeringan adalah suatu metode untuk mengeluarkan atau menghilangkan sebagian air dari suatu bahan dengan cara menguapkan air pada bahan tersebut dengan menggunakan energy panas (Desrosier, 1988). Pengeringan dilakukan dengan cara dijemur di bawah sinar matahari di atas para-para atau waring supaya tidak terkontaminasi oleh pasir atau tanah. Penjemuran dilakukan di tempat terbuka, jauh dari pemukiman penduduk dan tidak jauh dari pantai sehingga sinar matahari maksimal.

### **2. Ruang Penyimpanan**

Ruang penyimpanan yang dimaksud adalah suatu tempat atau gudang milik kelompok tani untuk menyimpan sementara rumput laut yang telah dikeringkan lalu dikemas ke dalam karung sebelum dijual ke pengepul maupun ke pabrik-pabrik.

### **3. Jalan**

Menurut Undang-undang No. 13 tahun 1980 tentang jalan, jalan merupakan suatu prasarana perhubungan darat dalam bentuk apapun yang meliputi segala bagian jalan termasuk bangunan

pelengkap dan perlengkapannya yang diperuntukan bagi lalulintas. Bangunan pelengkap jalan adalah bangunan yang tidak dapat dipisahkan dari jalan seperti jembatan, lintas atas (over pass), lintas bawah (under pass) dan lain-lain. Sedangkan perlengkapan jalan antara lain rambu-rambu dan marka jalan, pagar pengaman lalulintas, pagar damija dan sebagainya.

Klasifikasi jalan berdasarkan peranan, yang membagi ruas jalan menurut peranannya dalam sistem jaringan jalan sistem primer, berdasarkan PP No. 26 tahun 1985 adalah :

a. Jalan Arteri Primer

Adalah ruas jalan yang menghubungkan kota jenjang kesatu dengan kota jenjang kesatu lainnya yang berdampingan, serta ruas jalan yang menghubungkan kota jenjang kesatu dengan kota jenjang kedua (pasal 4 ayat2)

b. Jalan Kolektor Primer

Adalah ruas jalan yang menghubungkan kota jenjang kedua dengan kota jenjang kedua lainnya serta kota jenjang kedua dengan kota jenjang ketiga yang berada dibawah pengaruhnya, (pasal 4 ayat 3)

c. Jalan Lokal Primer

Adalah ruas jalan yang menghubungkan kota jenjang ketiga dengan kota jenjang ketiga lainnya, kota jenjang kesatu dengan

persil, kota jenjang kedua dengan persil serta ruas jalan yang menghubungkan kota jenjang ketiga dengan kota jenjang dibawahnya sampai dengan persil (pasal 4 ayat4)

Jaringan jalan terdiri dari ruas-ruas jalan yang menghubungkan satu dengan yang lain pada titik pertemuan yang merupakan simpul-simpul transportasi yang dapat memberikan alternatif pilihan bagi pengguna jalan. Jaringan jalan berdasarkan sistem (pelayanan penghubung) seperti terlihat pada Gambar Hierarki Jalan (di bawah) terbagi atas menurut (Miro, 1997:28):

- Sistem Jaringan jalan Primer adalah sistem jaringan jalan yang menghubungkan kota/ wilayah di tingkat nasional.
- Sistem Jaringan Jalan Sekunder adalah sistem jaringan jalan yang menghubungkan zona-zona, kawasan-kawasan (titik simpul didalam kota).

Sedangkan berdasarkan peranannya, jaringan jalan dapat dibagi atas menurut (Miro, 1997:28)

- a. Jalan Arteri adalah jalan yang melayani angkutan jarak jauh dengan kecepatan rata-rata tinggi dan jumlah masuk (acces road) dibatasi secara efisien
- b. Jalan Kolektor adalah jalan yang melayani angkutan jarak sedang dengan kecepatan rata-rata sedang dan jumlah jalan masuk masih dibatasi

- c. Jalan Lokal adalah jalan yang melayani angkutan jarak dekat (angkutan setempat) dengan kecepatan rata-rata rendah dan jumlah jalan masuk tidak dibatasi.

#### 4. Drainase

Dr. Ir. Suripin, M.Eng. (2004;7), mengatakan bahwa drainase mempunyai arti mengalirkan, menguras, membuang, atau mengalihkan air. Secara umum, drainase didefinisikan sebagai serangkaian bangunan air yang berfungsi untuk mengurangi dan/atau membuang kelebihan air dari suatu kawasan atau lahan, sehingga lahan dapat difungsikan secara optimal. Drainase juga diartikan sebagai usaha untuk mengontrol kualitas air tanah dalam kaitannya dengan salinitas.

Drainase yaitu suatu cara pembuangan kelebihan air yang tidak diinginkan pada suatu daerah, serta cara-cara penanggulangan akibat yang ditimbulkan oleh kelebihan air tersebut. (Suhardjono 1948:1)

Jenis Drainase terbagi menjadi:

- Drainase utama
- Drainase sekunder
- Drainase tersier
- Drainase laut

Drainase merupakan salah satu faktor pengembangan irigasi yang berkaitan dalam pengolahan banjir (float protection), sedangkan irigasi bertujuan untuk memberikan suplai air pada tanaman. Drainase

dapat juga diartikan sebagai usaha untuk mengontrol kualitas air tanah dalam kaitannya dengan salinitas.

**a. Jenis – jenis drainase :**

- Menurut sejarah terbentuknya:
  - Drainase alamiah (natural drainase) terbentuk secara alamiah, tidak terdapat bangunan penunjang .
  - Drainase buatan (artifiial drainase) dibuat dengan tujuan tertentu, memerlukan bangunan khusus.
- Menurut letak bangunan :
  - Drainase permukaan tanah (surface drainase). Suatu system pembuangan air untuk menyalurkan air dipermukaan tanah. Hal ini berguna untuk mencegah adanya genangan.
  - Drainase bawah permukaan tanah (subsurface drainase) Suatu sistem pembuangan untuk mengalirkan kelebihan air dibawah tanah. Pada jenis tanaman tertentu drainase juga bermanfaat untuk mengurangi ketinggian muka air tanah sehingga tanaman dapat tumbuh dengan baik.
- Menurut fungsinya:
  - Singlepurpose merupakan Suatu jenis air buangan : air hujan, limbah domestic, limbah industri dll.
  - Multi purpose  
Beberapa jenis air buangan tercampur
- Menurut kontruksi :

- Saluran terbuka
- Saluran Tertutup

## 5. Air Bersih

Pemenuhan kebutuhan akan air bersih haruslah memenuhi dua syarat yaitu kuantitas dan kualitas (Depkes RI, 2005).

Berdasarkan Peraturan Menteri Kesehatan No. 416 Tahun 1990 Tentang "Syarat-syarat Dan Pengawasan Kualitas Air ", air bersih adalah air yang digunakan untuk keperluan sehari-hari yang kualitasnya memenuhi syarat kesehatan dan dapat diminum apabila telah dimasak. Adapun syarat-syarat kesehatan air bersih adalah:

### a. Persyaratan Biologis

Persyaratan biologis berarti air bersih itu tidak mengandung mikroorganisme yang nantinya menjadi infiltran tubuh manusia. Mikroorganisme itu dapat dibagi dalam empat group, yakni parasit, bakteri, virus, dan kuman. Dari keempat jenis mikroorganisme tersebut umumnya yang menjadi parameter kualitas air adalah bakteri seperti *Eschericia coli*.

### b. Persyaratan Fisik

Persyaratan fisik air bersih terdiri dari kondisi fisik air pada umumnya, yakni derajat keasaman, suhu, kejernihan, warna, bau. Aspek fisik ini sesungguhnya selain penting untuk aspek kesehatan langsung yang terkait dengan kualitas fisik seperti suhu dan keasaman tetapi juga penting untuk menjadi indikator tidak



langsung pada persyaratan biologis dan kimiawi, seperti warna air dan bau.

c. Persyaratan Kimia

Persyaratan kimia menjadi penting karena banyak sekali kandungan kimiawi air yang memberi akibat buruk pada kesehatan karena tidak sesuai dengan proses biokimiawi tubuh. Bahan kimiawi seperti nitrat, arsenic, dan berbagai macam logam Universitas Sumatera Utara beres air raksa, timah hitam, dan cadmium dapat menjadi gangguan pada faal tubuh dan berubah menjadi racun.

d. Persyaratan Radioaktif

Persyaratan radioaktif sering juga dimasukkan sebagai bagian persyaratan fisik, namun sering dipisahkan karena jenis pemeriksaannya sangat berbeda, dan pada wilayah tertentu menjadi sangat serius seperti di sekitar reaktor nuklir.

Persyaratan dalam penyediaan air bersih:

1. Persyaratan kualitatif
2. Persyaratan kuantitatif
3. Persyaratan kontinuitas

Sistem Penyediaan air bersih

- Sumber / Asal Air baku utama

Dalam memilih sumber utama air bersih maka harus diperhatikan persyaratan utamanya yang meliputi kualitas, kuantitas, dan kontinuitas dan biaya yang murah dalam proses pengambilan sampai pada proses pengelolaannya.

a. Syarat Kuantitas

Kebutuhan masyarakat terhadap air bervariasi dan bergantung pada keadaan iklim, standar kehidupan, dan kebiasaan masyarakat (Chandra, 2006). Konsumsi air bersih di perkotaan Indonesia berdasarkan keperluan rumah tangga, diperkirakan sebanyak 138,5 liter/orang/hari dengan perincian yaitu untuk mandi, cuci, kakus 12 liter, minum 2 liter, cuci pakaian 10,7 liter, kebersihan rumah 31,4 liter, taman 11,8 liter, cuci kendaraan 21,8 liter, wudhu 16,2 liter, lain-lain 33,3 liter (Slamet, 2007).

b. Syarat Kualitas

Syarat kualitas meliputi parameter fisik, kimia, radioaktivitas, dan mikrobiologis yang memenuhi syarat kesehatan menurut Peraturan Menteri Kesehatan RI Nomor 416/Menkes/Per/IX/1990 tentang Syarat-syarat dan Pengawasan Kualitas Air (Slamet, 2007).

Air yang memenuhi persyaratan fisik adalah air yang tidak berbau, tidak berasa, tidak berwarna, tidak keruh atau jernih, dan dengan suhu sebaiknya dibawah suhu udara sedemikian rupa sehingga menimbulkan rasa nyaman, dan jumlah zat padat terlarut (TDS) yang rendah.

- Bau

Air yang berbau selain tidak estetik juga tidak akan disukai oleh masyarakat. Bau air dapat memberi petunjuk akan kualitas air.

- Rasa

Air yang bersih biasanya tidak memberi rasa/tawar. Air yang tidak tawar dapat menunjukkan kehadiran berbagai zat yang dapat membahayakan kesehatan.

- Warna

Air sebaiknya tidak berwarna untuk alasan estetik dan untuk mencegah keracunan dari berbagai zat kimia maupun mikroorganisme yang berwarna. Warna dapat disebabkan adanya tannin dan asam humat yang terdapat secara alamiah di air rawa, berwarna kuning muda, menyerupai urin, oleh karenanya orang tidak mau menggunakannya. Selain itu, zat organik ini bila terkena khlor dapat membentuk senyawa-senyawa khloroform yang beracun. Warna pun dapat berasal dari buangan industri.

## 6. Persampahan

Adapun pengertian sampah menurut para ahli :

**World Health Organization (WHO)** sampah adalah sesuatu yang tidak digunakan, tidak dipakai, tidak disenangi atau sesuatu yang dibuang yang berasal dari kegiatan manusia dan tidak terjadi dengan sendirinya (Chandra, 2006). Undang-Undang Pengelolaan Sampah

Nomor 18 tahun 2008 menyatakan sampah adalah sisa kegiatan sehari-hari manusia dan/atau dari proses alam yang berbentuk padat.

**Juli Soemirat (1994)** berpendapat bahwa sampah adalah sesuatu yang tidak dikehendaki oleh yang punya dan bersifat padat.

**Azwar (1990)** mengatakan yang dimaksud dengan sampah adalah sebagian dari sesuatu yang tidak dipakai, tidak disenangi atau sesuatu yang harus dibuang yang umumnya berasal dari kegiatan yang dilakukan manusia (termasuk kegiatan industri) tetapi bukan biologis karena kotoran manusia (human waste) tidak termasuk kedalamnya.

**Manik (2003)** mendefinisikan sampah sebagai suatu benda yang tidak digunakan atau tidak dikehendaki dan harus dibuang, yang dihasilkan oleh kegiatan manusia.

Para ahli kesehatan masyarakat Amerika membuat batasan, sampah (waste) adalah sesuatu yang tidak digunakan, tidak dipakai, tidak disenangi, atau sesuatu yang dibuang, yang berasal dari kegiatan manusia, dan tidak terjadi dengan sendirinya.

Dari batasan ini jelas bahwa sampah adalah hasil kegiatan manusia yang dibuang karena sudah tidak berguna. Dengan demikian sampah mengandung prinsip sebagai berikut :

- a. Adanya sesuatu benda atau bahan padat
- b. Adanya hubungan langsung/tidak langsung dengan kegiatan manusia
- c. Benda atau bahan tersebut tidak dipakai lagi (Notoatmojo, 2003).

### **G. Standar Pelayanan Minimal (SPM) Prasarana Lingkungan**

Standar atau Persyaratan Prasarana Lingkungan Permukiman. Program pembangunan dan pengembangan sarana dan prasarana sebagai salah satu usaha penanggulangan yang terdiri dari beberapa komponen, dimana komponen ini merupakan penanggulangan terhadap sarana dan prasarana lingkungan. Tiap lingkungan mendapat prioritas yang berbeda sesuai kebutuhannya dan secara garis besarnya, komponen tersebut dibagi dalam 4 jenis prasarana dasar yaitu :

- a. Jalan
- b. Drainase
- c. Air Bersih
- d. Persampahan

Pengadaan prasarana lingkungan yang dilakukan melalui program perbaikan lingkungan permukiman harus didasarkan pada persyaratan yang telah ditentukan yaitu:

#### **1. Jaringan Jalan**

##### **a. Jalan Lingkungan**

Jalan lingkungan adalah jalan yang hanya melayani suatu lingkungan tertentu, misalnya lingkungan perumahan atau tempat tinggal dan lain-lain yang menghubungkan dengan jaringan jalan utama.

Adapun standar/persyaratan jalan lingkungan dari antara rumah ke jalan sebaiknya 1 sampai 3 meter dan lebar jalan kendaraan yang diperkeras minimal 4,5 meter dengan saluran air hujan/air kotor pada kedua sisinya.

Berdasarkan UU No. 13 Tahun 1980 tentang jalan, jaringan jalan di dalam lingkup sistem kegiatan kota mempunyai peranan untuk mengikat dan menghubungkan pusat-pusat pertumbuhan dengan wilayah yang berada dalam pengaruh pelayanannya di dalam suatu hubungan hierarki (UU No.13 Tahun 1980, Pasal 2 Ayat 3).

#### **b. Jaringan Jalan Kolektor**

Karakter dari jaringan jalan kolektor adalah jalan yang berfungsi sebagai pengumpul lalu lintas dari jaringan local untuk disalurkan ke jaringan jalan arteri. Dengan kata lain jaringan jalan ini merupakan penghubung jalan arteri dengan jalan local. Selain itu jalan yang memotong jaringan jalan ini sedapat mungkin dibatasi oleh kendaraan yang melintasinya. Jalan ini direkomendasikan berkecepatan lebih rendah dari kecepatan kendaraan jalan arteri.

#### **c. Jaringan jalan lokal**

Jaringan jalan lokal adalah jalan yang berfungsi menampung lalu lintas dari jalan tertentu yang terlayani oleh jalan lingkungan, dan selanjutnya akan disalurkan ke jaringan jalan kolektor. Adapun karakter dari jalan lokal adalah jarak perjalanannya atau identik dengan panjang jalan ini relatif pendek dan jalan memotongnya

(dapat saja berupa gank/lorong) tidak dibatasi. selain itu direkomendasikan lebih mudah dari ketentuan yang diberlakukan pada jaringan jalan kolektor maupun arteri.

Untuk hierarki jaringan jalan dapat diklasifikasikan berdasarkan pada kecepatan kendaraan, lebar jalan dan garis sempadan jalan, yang dapat dilihat pada tabel 2.1 berikut ini :



**Tabel 1. Pedoman Penentuan Standar Pelayanan Minimal (SPM) untuk Prasarana Jalan**

No	Bidang Pelayanan	Indikator	Standar Pelayanan		Keterangan	
			Kuantitas			Kualitas
			Cakupan	Tingkat Pelayanan		
1	Jalan Kota	- Panjang jalan/jumlah penduduk - kecepatan rata-rata - luas jalan/kota	- panjang jalan 0,6 km/1.000 penduduk - ratio luas jalan 5% dari luas wilayah	kecepatan rata-rata 15 s.d 20 km/jam	- akses ke semua bagian kota dengan mudah	- untuk daerah yang prasarana transportasi sebagian menggunakan angkutan sungai, dapat diperhitungkan secara tersendiri
2	Jalan Lingkungan	- Ratio panjang jalan dengan luas wilayah	- Panjang 40-60 m/Ha dengan lebar 2-5 m.			
3	Jalan Setapak	ratio panjang jalan dengan luas wilayah	- panjang 50 – 110 m/Ha dengan lebar 0,8-2 m.			

*Sumber : Standar Pelayanan Minimal KepMen No. 534/KPTS/M/2001*

## 2. Jaringan Drainase

Drainase adalah saluran-saluran untuk pembuangan air kotor atau limbah baik yang berasal dari permukaan maupun dari pabrik serta air hujan untuk mencegah terjadinya genangan atau banjir. Setiap lingkungan harus dilengkapi dengan sistem pembuangan air hujan atau kotoran yang mempunyai kapasitas tampung yang cukup seperti:

- a. Saluran pembuangan air hujan harus direncanakan berdasarkan frekuensi intensitas curah hujan 2 tahunan.
- b. Saluran pembuangan air hujan dapat merupakan saluran terbuka atau tertutup.



- c. Apabila saluran dibuat tertutup, maka tiap perubahan arah harus dilengkapi dengan lubang pemeriksa, pada saluran yang lurus lubang pemeriksa harus dibuat tiap jarak minimum 50 meter.

**Tabel 2. Pedoman penentuan standar pelayanan minimal ( SPM )  
Drainase**

No	Bidang Pelayanan	Indikator	Cakupan	kuantitas	Standar pelayanan	keterangan
				Tingkat pelayanan	kualitas	
1	Drainase	Luas genangan banjir tertangani di daerah perkotaan dan Kualitas penanganan	Tidak ada genangan banjir di daerah kota/perkotaan > 10 Ha	Di lokasi genangan dengan : - Tinggi genangan rata-rata > 30 cm - Lama genangan > 2jam  Frekuensi kejadian banjir > 2 kali setahun	Tidak terjadi lagi genangan banjir bila terjadi genangan; tinggi genangan rata rata < 30 cm, lama genangan < 2jam.  Frekwensi kejadian banjir < 2 kalisetahun	Indikasi penanganan : · Genangan < 10 Ha, penanganan drainase mikro · Genangan > 10 Ha, penanganan drainase makro  Kriteria Disain/Input Perencanaan : - Saluran Primer/ Makro drainage u/kawasan strategls, perdagangan, industri, permukiman, u/penanganan > 10 ha, PUH 10-25 tahun - Saluran sekunder u/ penanganan genangan > 10 Ha, PUH 10-25 tahun - Saluran Tersier, u/ penanganan genangan < 10 ha, PUH 2.5 th · Bangunan- Bangunan Drainase bangunan terjunan, polder, gorong-gorong, sodetan,

						jalan inspeksi, rumah pompa, sumur resapan, dll. Lihat lebih : SK SNI M 18-1989 u/ Standar/Metode Perhitungan debit banjir
--	--	--	--	--	--	--

Sumber : Standar Pelayanan Minimal KepMen No. 534/KPTS/M/2001

### 3. Jaringan Air Bersih

Mengacu pada Keputusan Menteri Kesehatan Republik Indonesia Nomor 1405/menkes/sk/xi/2002 tentang Persyaratan Kesehatan Lingkungan Kerja Perkantoran dan Industri. Pengertian air bersih adalah air yang digunakan untuk keperluan sehari-hari dan kualitasnya memenuhi persyaratan kesehatan air bersih sesuai dengan peraturan perundang-undangan yang berlaku dan dapat diminum apabila dimasak. Kriteria yang umum digunakan untuk menghitung kebutuhan jumlah pipa adalah :

- a. Pipa Primer 4-5 m/sambungan
- b. Pipa Sekunder 6-8 m/sambungan
- c. Pipa Tersier 9-12 m/sambungan

**Tabel 3. Standar Pelayanan Minimal Air Minum**

No.	Jenis Pelayanan Dasar		Standar Pelayanan Minimum	
			Indikator	Nilai
1.	Air Minum	Clutser Pelayanan	Tersedianya akses air minum yang aman melalui Sistem Penyediaan Air Minum dengan jaringan perpipaan dan bukan jaringan perpipaan dengan kebutuhan pokok minimal 60 liter/orang/hari	40%
		Sangat Buruk		
		Buruk		50%
		Sedang		70%
		Baik		80%
		Sangat Baik	100%	

Sumber : Permen Pu No.14/PRT/M/2010 tentang Standar Pelayanan Minimum (SPM) Bidang Pekerjaan Umum dan Penataan Ruang

**Tabel 4. Standar Pelayanan Air Bersih**

Uraian	Satuan	Distribusi Setiap Jenis Kota			
		Kecil	Sedang	Besar	Metro
Kepadatan	Jiwa/Ha	100	200	300	400
Sisa Tekan Minimal di pel	m	8	8	10	10
Kebocoran air	%	20	20	20	20
Pelayanan domestik	%	90	85	80	70
Rasio pelayanan SL	%	90	90	90	90
Rasio Pelayanan HU/TA	%	10	10	10	10
Pelayanan Per SL	Jiwa/SL	5	5	6	6
Konsumsi SL	Ltr/jiwa	100	125	150	200
Pelayanan Per HU/TA	Jiwa/Hu	50	50	50	50
Konsumsi Hidrant Umum	Ltr/jiwa	30	30	30	30
Pelayanan Non Domestik	%	10	10	10	10
Konsumsi Non Domestik	Ltr/unit	2000	2000	2000	2000
Kemiringan Lahan	-	Datar	Datar	Datar	Datar

Sumber : Standar Nasional Indonesia Tahun 2004

Air bersih memegang peranan penting sebagai kebutuhan pokok dan utama penghidupan dan kehidupan penduduk di kawasan perencanaan. Beberapa sumber air bersih yang dimanfaatkan oleh penduduk kawasan perencanaan bersumber dari air permukaan (sungai) dan dari mata air pegunungan yang dikelola oleh PDAM dan masyarakat.

#### 4. Jaringan Persampahan

Adapun standar/persyaratan persampahan yang harus dipenuhi antara lain tentang rencana sistem pembuangan sampah yang disesuaikan dengan Pengelolaan Dinas Kebersihan. Berdasarkan standar timbulan sampah Kecil dan Sedang di Indonesia dapat dilihat pada tabel 2.5.berikut :

**Tabel 5. Sampah Sedang dan Kecil di Indonesia**

No.	Sumber Sampah	Satuan	Volume (Ltr/Hr)
1.	Permukiman	Org/Hari	2,25-2,50
	Permanen	Org/Hari	2,00-2,25
	Semi Permanen		
	Temporer	Org/Hari	1,75-2,00
2.	Pasar	Unit/Hari	2.000
3.	Toko	Org/Hari	2,50-3,00
4.	Kantor	Org/Hari	0,50-3,00
5.	Sekolah	Org/Hari	0,10-1,15
6.	Industri	Org/Hari	0,03
7.	Jalan	Meter/Hari	0,10-0,15

Sumber : Pedoman Teknis Pengelolaan Persampahan Dep. PU (1998)

Sampah mempunyai karakteristik yang berbeda antara satu kota dengan kota lainnya, tergantung dari sumber, tingkat sosial ekonomi penduduk dan iklim (Suryanto, 1988).

Untuk untuk mengkuantitaskan jumlah sampah yang dihasilkan sangat sulit maka digunakan standar umum yakni 2,9 liter/orang/hari. Sedangkan untuk fasilitas perdagangan 10% dari jumlah timbunan sampah rumah tangga, dan untuk pendidikan yaitu 1,15 liter perhari untuk tiap siswa, perkantoran yaitu 10% dari jumlah timbunan sampah pendidikan serta untuk sampah jalan yaitu  $0,825 \times$  panjang jalan.

Kuantitas sampah yang dihasilkan akan dikumpulkan ataupun dikelola dengan menggunakan sarana dan prasarana, berupa penyediaan;

- a. Gerobak 1 M<sup>2</sup> untuk 200 KK.

- b. Tempat pembuangan sementara (TPS) untuk 150 KK.
- c. Kontainer sampah dengan volume 6 – 8 M<sup>2</sup> 2.000 KK.

**Tabel 6. Sistem Penanganan Persampahan**

No.	Jenis Fasilitas Persampahan	Kebutuhan		Jumlah Penduduk (Jiwa)	Standar Kebutuhan	Keterangan
		Min	Max			
1.	Produksi Sampah	19,878	29,817	9,939	2	ltr/org/hr
2.	Gerobak Sampah	15	25		1	1 Unit = 1 m <sup>3</sup>
3.	Kontainer	3	6		1	1 Unit = 3 m <sup>3</sup>
4.	Truk Sampah	1	2		3	1 Unit = 1 : 3 kontainer

Sumber : Keputusan Menteri Permukiman dan Prasarana Wilayah Tahun 2002

**Tabel 7. Standar Pelayanan Minimal Jaringan Persampahan**

No.	Bidang Pelayanan	Standar Pelayanan Kualitas	
		Cakupan	Tingkat Pelayanan
1.	Rumah Tangga	timbulan sampah perorang yaitu 2,9 liter/hari atau 11,6 liter/KK,	<ul style="list-style-type: none"> <li>• 1 unit tong sampah melayani 40liter/150KK</li> <li>• 1 unit gerobak sampah melayani 1000liter/200 KK</li> <li>• 1 unit kontainer melayani 8000liter/1000KK</li> </ul>
2.	Pendidikan	timbulan sampah yaitu 1,15 liter/hari/siswa	
3.	Perdagangan	30% dari jumlah timbulan sampah rumah tangga	
4.	Perkantoran	10% dari jumlah timbulan sampah rumah tangga	

Sumber : Pedoman Penentuan Standar Pelayanan Minimal Bidang Penataan Ruang, Perumahan Dan Permukiman Dan Pekerjaan Umum

## H. Pembangunan Berkelanjutan

Konsep pembangunan berkelanjutan (*sustainable development*) berakar dari pemikiran yang berusaha mengintegrasikan, perspektif ekologi (WCED, 1987). Konsep ini merupakan babak baru dari teori pembangunan dan sekaligus mengakhiri perdebatan antara pertumbuhan ekonomi dan penyelamatan lingkungan. Konsep ini pertama kali dipublikasikan oleh *World Conservation Strategy* dan menjadi pusat pemikiran pembangunan dan lingkungan.

Konsep pembangunan berkelanjutan sangat dipengaruhi oleh kondisi pembangunan dan kepentingan negara, serta berbagai kelompok tertentu seperti jaringan bisnis dan komunitas lokal. Kegiatan pembangunan, baik ekonomi maupun sosial budaya, merupakan hubungan atau interaksi antara manusia dengan lingkungannya.

Konsep pembangunan berkelanjutan berbeda dengan konsep *World Conservation Strategy*. Dalam konsep konversi hanya mempertimbangkan kondisi sumber daya alam dan lingkungan sedang konsep pembangunan berkelanjutan menambahkan pertimbangan faktor manusia. Pembangunan berkelanjutan didefinisikan sebagai “*a process of change in which the exploitation of resource, the direction of investment, the orientation of technological and institutional change are all harmony and enhance both current and future potential to meet human needs and aspiration*”. Definisi pembangunan berkelanjutan: “pembangunan yang memenuhi

kebutuhan masa kini tanpa membahayakan kemampuan generasi mendatang untuk memenuhi kebutuhannya sendiri.”

Palunsu dan Turner (1990) menggambarkan bahwa pembangunan berkelanjutan mencakup upaya memaksimalkan *net benefit* pembangunan ekonomi, berhubungan dengan pemeliharaan jasa dan kualitas sumber daya alam setiap waktu. Pembangunan ekonomi tidak hanya peningkatan pendapatan per kapita riil, tetapi juga elemen-elemen lain dalam kesejahteraan sosial.

Permasalahan pembangunan ekonomi yang timbul berkaitan dengan masalah kesejahteraan adalah: produksi, investasi, pengembangan pasar, penghasilan dan formasi lingkungan. Masyarakat miskin tidak akan menimbulkan investasi yang berkaitan dengan lingkungan jangka panjang. Kerusakan lingkungan menyebabkan berkurangnya produktivitas dan penghasilan masyarakat. Sedangkan yang menyangkut pertimbangan industri dan keadilan adalah: distribusi penghasilan, akses ke pasar, posisi kekayaan dan kemiskinan dari kelompok atau wilayah tertentu.

Munangsinghe (2002), menjelaskan bahwa dalam pembangunan berkelanjutan terdapat tiga komponen utama yang sangat diperhitungkan yaitu ekonomi, sosial dan lingkungan.

Setiap komponen tersebut saling berhubungan dalam satu sistem yang dipicu oleh kekuatan dan tujuan. Sektor ekonomi bertujuan melihat pengembangan sumber daya manusia, khususnya melalui peningkatan konsumsi barang-barang dan jasa pelayanan. Sektor lingkungan

difokuskan pada perlindungan integritas sistem ekologi. Sektor sosial bertujuan untuk meningkatkan hubungan antar manusia, pencapaian aspirasi individu dan kelompok, dan penguatan nilai serta institusi (Munasinghe, 2002).

Munasinghe, (2002) menyatakan konsep pembangunan berkelanjutan harus berdasarkan pada empat faktor, yaitu: (1). Terpadunya konsep “equity”, (2). Dipertimbangkan secara khusus aspek ekonomi, (3). Dipertimbangkan secara khusus aspek lingkungan, dan (4). Dipertimbangkan secara khusus aspek sosial budaya. Dahuri *et al.* (2001) menyatakan ada tiga persyarat yang dapat menjamin tercapainya pembangunan berkelanjutan yaitu: keharmonisan spesial, kapasitas asimilasi, dan pemanfaatan berkelanjutan.

Pendekatan dalam pembangunan berkelanjutan terus berkembang seiring kemajuan zaman, sehingga perlu adanya perubahan-perubahan yang disesuaikan dengan tempat. Secara ideal pembangunan berkelanjutan tujuannya sangat tidak tersentuh. Oleh karena itu, berdasarkan konsep-konsep pembangunan berkelanjutan, pemanfaatan sumber daya pesisir dan lautan harus memperhatikan dimensi ekonomi, sosial, lingkungan, dan hukum. Hal ini berguna untuk menjamin keberlanjutan sumber daya pesisir dan lautan yang efisien dan efektif. (Munasinghe, 2002).

Munasinghe (2002), lebih lanjut menyatakan bahwa perkembangan dimensi ekonomi seringkali dievaluasi dari makna manfaat yang dihitung sebagai kemauan untuk membayar (*willingnes to pay*) terhadap barang



dan jasa yang adalah mencari untuk memaksimalkan aliran pendapatan atau konsumsi yang dapat menghasilkan. Efisiensi ekonomi memainkan peranan dalam memastikan alokasi sumber daya dalam produksi dan efisiensi konsumsi yang memaksimalkan pemanfaatan.

Anwar (2001), mengatakan bahwa pencapaian pembangunan di wilayah pesisir dan laut secara berkelanjutan, tidak cukup hanya melihat aspek ekonomi, sosial dan lingkungan saja. Konsep berkelanjutan ini akan terus berkembang melalui proses perkembangan secara evolusi dengan berjalan melintas waktu yang ditentukan oleh nilai-nilai dalam masyarakat, manusia, perubahan keadaan ekonomi, serta perubahan keadaan ekonomi, serta perubahan dalam realitas politik. Agar pengelolaan suatu kawasan dapat memperbaiki tingkat kesejahteraan masyarakat, maka perlu memperhatikan aspek kesejahteraan masyarakat disuatu kawasan menurut lintas waktu dan skala spesial yang dapat diarahkan kepada sistem pemanfaatan kawasan secara berkelanjutan.

Interaksi ketiga aspek pendukung pembangunan berkelanjutan tersebut (ekologi, ekonomi, dan sosial) dalam upaya pengelolaan sumber daya alam pesisir dan laut yang bertujuan untuk perbaikan tingkat kesejahteraan masyarakat bukan hanya dipertimbangkan secara lokal untuk skala waktu masa kini saja, tetapi juga dalam sistem hirarki yang lebih luas melalui lintas skala manajemen dan temporal.

Charles (2001), mengatakan bahwa konsep pembangunan berkelanjutan mengandung aspek berikut ini:

1. Keberlanjutan ekologi: memelihara keberlanjutan stok/biomass sehingga melewati daya dukungnya serta meningkatkan kapasitas dan kualitas ekosistem dengan perhatian utama.
2. Keberlanjutan sosial ekonomi: memperhatikan keberlanjutan kesejahteraan pelaku perikanan pada tingkat individu. Mempertahankan atau mencapai tingkat kesejahteraan masyarakat yang lebih tinggi merupakan perhatian keberlanjutan.
3. Keberlanjutan komunitas: keberlanjutan kesejahteraan dari sisi komunitas atau masyarakat haruslah menjadi perhatian pembangunan perikanan yang berkelanjutan.
4. Keberlanjutan kelembagaan: menyangkut pemeliharaan aspek finansial dan administrasi yang sehat sebagai prasyarat ketiga pembangunan perikanan.

Keterkaitan dengan kebijakan pemerintah, agar segenap tujuan pembangunan berkelanjutan ini dapat tercapai, maka dalam konteks hubungan antara tujuan sosial dan ekonomi diperlukan kebijakan ekonomi yang meliputi intervensi pemerintah secara terarah, pemerataan subsidi bagi kegiatan pembangunan yang memerlukannya. Dalam konteks hubungan antara tujuan sosial dan ekologi, strategi yang perlu ditempuh adalah partisipasi masyarakat dan swasta.

Charles (2001), menyatakan bahwa terdapat tiga komponen kunci dalam sistem perikanan berkelanjutan, yaitu: (1). Sistem alam (*natural system*) yang mencakup ikan, ekosistem, dan lingkungan biofisik; (2).

Sistem manusia (*human system*) yang mencakup nelayan, sektor pengolah, pengguna, komunitas perikanan, lingkungan sosial/ekonomi/budaya; (3). Sistem pengelolaan perikanan (*fishery management system*) yang mencakup perencanaan dan kebijakan perikanan, manajemen perikanan, pembangunan perikanan, dan penilaian perikanan.

### **I. Konsep TRIDAYA**

Pada dasarnya pembangunan berkelanjutan adalah pembangunan yang tidak menimbulkan persoalan baru, bersifat adil intra generasi dan inter generasi. Oleh sebab itu prinsip-prinsip universal pembangunan berkelanjutan harus merupakan prinsip keseimbangan pembangunan. Yang diterjemahkan sebagai sosial, ekonomi dan lingkungan yang tercakup dalam konsep Tridaya. Jadi prinsip-prinsip pembangunan berkelanjutan yang harus di junjung tinggi, di tumbuh kembangkan dan dilestarikan oleh semua pelaku (baik masyarakat maupun pemerintah) dengan melalui penerapan Tridaya sebagai berikut :

#### **1. Perlindungan lingkungan (*Environmental Protection*)**

Dalam pengambilan keputusan maupun pelaksanaan kegiatan yang menyangkut kepentingan masyarakat banyak, terutama kepentingan masyarakat miskin, maka didorong agar keputusan dan pelaksanaan kegiatan tersebut berorientasi pada upaya perlindungan/pemeliharaan lingkungan baik lingkungan alami maupun buatan termasuk perumahan dan permukiman, yang harus layak, terjangkau, sehat, aman, teratur, serasi dan produktif. Termasuk di

dalamnya adalah penyediaan prasarana dan sarana dasar perumahan yang kondusif dalam membangun solidaritas sosial dan meningkatkan kesejahteraan penduduknya.

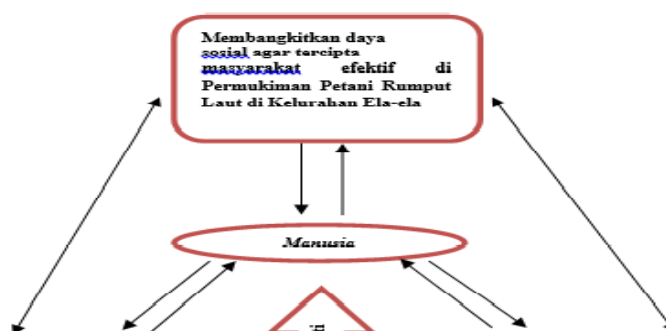
## 2. Pengembangan Masyarakat (*Sosial Development*)

Tiap langkah kegiatan harus selalu berorientasi pada upaya membangun solidaritas sosial dan keswadayaan masyarakat sehingga dapat tercipta masyarakat efektif secara sosial sebagai pondasi yang kokoh dalam upaya menanggulangi kemiskinan secara mandiri dan berkelanjutan. Pengembangan masyarakat juga berarti upaya meningkatkan potensi segenap unsur masyarakat, terutama kelompok masyarakat yang rentan (*vulnerable groups*) dan marjinal yang selama ini tidak memiliki peluang/akses dalam program/kegiatan setempat.

## 3. Pengembangan Ekonomi (*Economic Development*)

Dalam upaya menyasrakan kesejahteraan material, maka upaya-upaya kearah peningkatan kapasitas dan keterampilan masyarakat miskin dan atau pengangguran perlu mendapat porsi khusus termasuk upaya untuk mengembangkan peluang usaha dan akses kesumberdaya kunci untuk peningkatan pendapatan, dengan tetap memperhatikan dampak lingkungan fisik dan sosial.

**Gambar 1. Konsep TRIDAYA**



### **Gambar 2.1. Konsep TRIDAYA**

Prinsip-prinsip universal pembangunan berkelanjutan tersebut pada hakekatnya merupakan pemberdayaan sejati yang terintegrasi, yaitu pemberdayaan manusia seutuhnya agar mampu membangkitkan ketiga daya telah dimiliki manusia secara integratif, yaitu daya pembangunan agar tercipta masyarakat yang peduli dengan pembangunan dan permukiman yang berorientasi pada kelestarian lingkungan, daya sosial agar tercipta masyarakat efektif secara sosial, dan daya ekonomi agar tercipta masyarakat produktif secara ekonomi.

#### **J. Konsep dan Kebijakan Pengelolaan Wilayah Pesisir**

Pengelolaan wilayah pesisir pada dasarnya diarahkan untuk mencapai dua tujuan yaitu (1). Penyalahgunaan potensi pesisir dan laut untuk meningkatkan kontribusi terhadap pembangunan ekonomi nasional dan kesejahteraan masyarakat pelaku, serta (2). Untuk tetap menjaga kelestarian sumber daya pesisir dan lautan khususnya sumber daya yang dapat pulih dan kelestarian lingkungan (Dahuri, 2000).

Kedua tujuan di atas dapat dicapai melalui perencanaan pengelolaan wilayah pesisir secara terpadu. Kebutuhan akan perencanaan dan pengelolaan terpadu di wilayah pesisir disebabkan oleh karena (1).

Adanya berbagai konflik pemanfaatan ruang pesisir, (2). Konflik kepentingan antara berbagai institusi pemerintah. Lebih lanjut konflik-konflik yang terjadi di wilayah pesisir dipicu oleh faktor (a). Adanya kompetisi terhadap ruang pesisir, (b). Dampak dari suatu kegiatan pembangunan terhadap kegiatan lainnya, serta (c). Dampak kegiatan pembangunan terhadap ekosistem (Cicin Sain dan Kriecht, 1998).

Wilayah pesisir sebagai bagian dari ruang di mana manusia dan makhluk lainnya hidup melakukan aktivitas serta memelihara kelangsungan hidupnya haruslah ditata sedemikian rupa, sehingga segala aktivitas dan proses pemanfaatan sumber daya berjalan secara berkelanjutan. Ruang pesisir sebagai wadah dibatasi oleh besaran wilayah sementara sumber daya di dalamnya dibatasi oleh daya dukungnya. Oleh karena itu, pemanfaatan ruang harus dilakukan secara bijaksana melalui pembagian zonasi untuk menghindari terjadinya berbagai konflik.

Penyusunan zonasi ini dimaksudkan untuk menciptakan keharmonisan spesial, artinya suatu kawasan pesisir dan lautan hendaknya tidak seluruhnya diperuntukkan bagi kawasan pembangunan, namun juga menyediakan lahan bagi zona prservasi dan konservasi (Odum, 1989). Di dalam zona pemanfaatan secara intensif juga dilakukan pengaturan ruang secara bijaksana tanpa adanya tumpang tindih pembangunan dan konflik antara satu kegiatan dengan yang lainnya.

Kawasan konservasi yang dimaksud adalah suatu kawasan di pesisir dan laut yang mencakup daerah intertidal, subtidal dan kolom air di

atasnya dengan beragam flora dan fauna yang berasosiasi di dalamnya memiliki nilai ekologis, sosial dan budaya (Bengen, 2000).

Kawasan konservasi memiliki peranan utama sebagai berikut: (1). Melindungi keanekaragaman hayati, struktur, fungsi dan intensitas ekosistem; (2). Meningkatkan hasil perikanan; (3). Menyediakan tempat rekreasi dan pariwisata; (4). Memperluas pengetahuan dan pemahaman tentang ekosistem; dan (5). Memberikan manfaat sosial ekonomi bagi masyarakat pesisir (Agardy, 1997); Bengen, 2000). Sasaran untuk penetapan kawasan konservasi di pesisir dan laut untuk mengkonservasi ekosistem dan sumber daya alam, agar proses-proses ekologis disuatu dapat terus berlangsung dan produksi bahan makanan dan jasa-jasa lingkungan dapat tetap dipertahankan bagi kepentingan manusia secara berkelanjutan (Agardy, 1997); Bengen, 2000).

Tujuan penetapan kawasan konservasi di wilayah pesisir dan lautan adalah untuk: (1). Melindungi habitat-habitat kritis, (2). Mempertahankan keanekaragaman hayati, (3). Mengkonservasi sumber daya ikan, (4). Melindungi garis pantai, (5). Melindungi lokasi-lokasi yang bernilai sejarah dan budaya, (6). Menyediakan lokasi rekreasi dan pariwisata alam, (7). Merekolonisasi daerah-daerah yang tereksplorasi, dan (8). Mempromosikan pembangunan kelautan berkelanjutan (Bengen, 2000; Salm *et al.*, 2000).

Secara umum zona-zona disuatu kawasan konservasi dapat dikelompokkan atas tiga zona yaitu: zona inti, zona penyangga dan zona

pemanfaatan. Pembagian zonasi bertujuan membatasi tipe-tipe habitat penting untuk perlindungan keanekaragaman hayati dan konservasi sumber daya ekonomi (Bengen, 2000). Idenifikasi dan pemilihan lokasi potensial untuk kawasan konservasi untuk kawasan konservasi di wilayah pesisir dan laut menuntut penerapan kriteria secara mendasar yang terdiri dari: (1). Kriteria ekologis; (2). Kriteria sosial; dan (3). Kriteria ekonomi (Bengen , 2000; Salm *et al.*, 2000).





## **BAB III**

### **METODE PENELITIAN**

#### ***A. Jenis Penelitian***

Jenis penelitian yang dilakukan yaitu jenis penelitian kualitatif-kuantitatif atau dikenal dengan metode mixed methods. Penelitian ini merupakan suatu langkah penelitian dengan menggabungkan dua bentuk penelitian yang telah ada sebelumnya yaitu penelitian kualitatif dan penelitian kuantitatif. Metode penelitian kombinasi (mixed methods) adalah suatu metode penelitian yang mengkombinasikan atau menggabungkan antara metode kuantitatif dengan metode kualitatif untuk digunakan secara bersama-sama dalam suatu kegiatan penelitian, sehingga diperoleh data yang lebih komprehensif, valid, reliable dan obyektif (Sugiyono, 2011 : 404).

#### ***B. Waktu dan Lokasi Penelitian***

Kegiatan penelitian ini dilaksanakan pada tanggal 10 Januari – 28 Februari 2017 di Kelurahan Ela-ela Kecamatan Ujung Bulu Kabupaten Bulukumba. Adapun alasan penelitian dalam memilih lokasi penelitian ini adalah sebagai berikut :

1. Pada Kelurahan Ela-ela terdapat permukiman petani rumput laut.
2. Pola Permukiman tumbuh secara tidak teratur, terkesan padat, mengakibatkan kualitas lingkungan tidak layak huni.
3. kondisi permukiman tempat tinggal serta sarana dan prasarana yang ada di permukiman petani rumput laut saat ini kurang maksimal, baik

untuk kebutuhan rumah tangga maupun untuk kebutuhan budidaya rumput laut.

### **C. Jenis dan Sumber Data**

#### **1. Jenis Data**

Menurut jenisnya data terbagi atas dua yaitu :

- a. Data kualitatif : Data kualitatif adalah data yang berbentuk kata-kata, bukan dalam bentuk angka. Data kualitatif diperoleh melalui berbagai macam teknik pengumpulan data misalnya wawancara, analisis dokumen, diskusi terfokus, atau observasi yang telah dituangkan dalam catatan lapangan (transkrip). Adapun data kualitatif yang dibutuhkan yaitu sebagai berikut :
  - 1) Data batas-batas wilayah administrasi
  - 2) Data kelembagaan
- b. Data kuantitatif; Adalah jenis data yang berupa angka atau numerik yang bisa langsung di olah dengan menggunakan metode perhitungan yang sederhana. Dalam studi ini yang termasuk jenis data kuantitatif yaitu Luas Wilayah, Jumlah Penduduk, kondisi fisik wilayah (topografi, geologi, jenis tanah dan hidrologi), Jumlah dan Kondisi sarana dan prasarana.

#### **2. Sumber Data**

Data- data yang digunakan untuk melakukan penelitian :

- a. Data Primer

Data Primer adalah data yang diperoleh melalui pengamatan langsung pada lokasi penelitian. Jenis data tersebut diperoleh dengan cara survey lapangan di Kelurahan Ela-ela yaitu meliputi penggunaan lahan eksisting permukiman petani rumput laut.

b. Data Sekunder

Data sekunder tersebut dapat diperoleh melalui instansi terkait yang berhubungan dengan penelitian ini, seperti kantor Kecamatan, Kantor Kelurahan, Kantor Statistik, Kantor Dinas Tata Ruang dan Cipta Karya, Kantor Dinas Kelautan dan Perikanan.

Adapun data yang dimaksud adalah :

- 1) Data kondisi fisik yang mencakup letak geografis, kondisi topografis
- 2) Data sosial mencakup kependudukan
- 3) Data ekonomi mencakup jenis mata pencaharian
- 4) Data mengenai Komoditi Unggulan
- 5) Peta – peta

**D. Populasi dan Sampel**

Dalam penelitian ini yang menjadi populasi adalah lokasi permukiman petani rumput laut di Kelurahan Ela - ela Kecamatan Ujung Bulu Kabupaten Bulukumba.

Dari Populasi tersebut, selanjutnya ditarik sampel dengan menggunakan teknik *Purposive sampling*, yang dianggap memenuhi sebagai Narasumber. Sampel dalam penelitian ini adalah :

- a. Aparat pegawai kelurahan sebanyak 3 orang.
- b. Masyarakat petani rumput laut sebanyak 5 orang.

Di samping sampel tersebut di atas, penulis juga mengambil narasumber atau informan sebanyak 5 orang dari 3 instansi yang berbeda yakni Bappeda Kabupaten Bulukumba, Dinas Perikanan Kabupaten Bulukumba dan Dinas PU dan Tata Ruang Kabupaten Bulukumba.

#### **E. Metode Pengumpulan Data**

Untuk mendapatkan data yang dibutuhkan dalam penulisan ini, maka dilakukan dengan cara:

##### **1. Observasi Lapangan**

Istilah observasi diarahkan pada kegiatan memperhatikan secara akurat, mencari fenomena yang muncul dan mempertimbangkan hubungan antar aspek dalam fenomena. Observasi dapat dilakukan dengan penyaksian terhadap peristiwa-peristiwa itu bisa dengan melihat, mendengarkan, merasakan, yang kemudian dicatat seobyektif mungkin.

##### **2. Wawancara**

Wawancara bebas dilakukan pada waktu peninjauan lapangan (survey), dimana peneliti menginventarisi masukan yang didapatkan di lapangan. Pertanyaan yang diajukan dalam wawancara mengacu pada variabel yang digunakan dalam penelitian ini.

##### **3. Studi literatur**

Studi Literatur tersebut menyangkut pendapat para ahli dalam berbagai hal yang relevan dengan apa yang sedang kita kaji, konsep-konsep teoritis, dokumen-dokumen penelitain yang terkait, dan operasional tentang ketentuan penelitian dan lain sebagainya, dapat diperoleh melalui studi literatur.

#### 4. Studi Dokumentasi

Dokumentasi dalam pengumpulan data dimaksudkan sebagai cara mengumpulkan data dengan mempelajari dan mencatat bagian-bagian yang dianggap penting yang terdapat baik di lokasi penelitian maupun di instansi yang ada hubungannya dengan lokasi penelitian.

#### **F. Metode Analisis Data**

Sesuai dengan tujuan yang ingin dicapai dari penelitian ini, maka metode analisis yang digunakan adalah sebagai berikut :

1. Untuk menjawab rumusan masalah pertama, yaitu Bagaimana kondisi permukiman petani rumput laut di wilayah pesisir Kelurahan Ela – ela dengan menggunakan Analisis deskriptif. Metode kuantitatif digunakan untuk menghitung jumlah prasarana dan sarana yang memadai serta tidak memadai dan mengetahui jumlah produksi rumput laut dengan metode parametik. analisis kualitatif adalah dengan menggunakan metode pendekatan yang bersifat deskriptif yang digunakan untuk menggambarkan atau menguraikan secara jelas mengenai kondisi prasarana dan sarana serta kondisi kelompok petani rumput laut yang ada di lokasi penelitian, serta pendekatan deskriptif melalui kajian

standar pelayanan minimal (SPM) kawasan permukiman petani rumput laut menggunakan data hasil survey lapangan

2. Berdasarkan rumusan masalah yang kedua maka analisis yang digunakan adalah dengan menggunakan analisis SWOT untuk menentukan strategi penataan lingkungan permukiman petani rumput laut dan Analisis Deskriptif Kualitatif-kuantitatif digunakan untuk mendeskripsikan ciri atau karakteristik variabel yang ditetapkan. yang di mana analisis ini menggunakan pendekatan Tridaya untuk merumuskan Penataan lingkungan permukiman petani rumput laut. Untuk mendukung hal tersebut, maka faktor sosial, ekonomi dan lingkungan yang terpengaruh dapat dilihat berdasarkan hasil wawancara peneliti dari petani rumput laut.

### **Analisis SWOT**

Analisis faktor strategi internal dan eksternal adalah pengolahan faktor-faktor strategis pada lingkungan internal dan eksternal dengan memberikan pembobotan dan rating pada setiap faktor strategis. Faktor strategis adalah faktor dominan dari kekuatan, kelemahan, peluang, dan ancaman yang memberikan pengaruh terhadap kondisi dan situasi yang ada dan memberikan keuntungan bila dilakukan tindakan positif. Menganalisis lingkungan internal (IFAS) untuk mengetahui berbagai kemungkinan kekuatan dan kelemahan. Menganalisis lingkungan eksternal (EFAS) untuk mengetahui berbagai kemungkinan peluang dan ancaman. Pembobotan pada lingkungan

internal dan eksternal diberikan bobot dan nilai (rating) berdasarkan pertimbangan professional. Pembobotan pada lingkungan internal tingkat kepentingannya didasarkan pada besarnya pengaruh faktor strategis terhadap posisi strategisnya, sedangkan pada lingkungan eksternal didasarkan pada kemungkinan memberikan dampak terhadap faktor strategisnya.

**Gambar 2. Kuadran Analisis SWOT**



*Sumber: LM-FEUI (H. Oka A. Yoeti : 1996)*

Rumusan setiap kuadran yang secara khusus untuk konservasi dan beberapa pengertian yang melalui proses adopsi, adaptasi dari penggunaan analisis SWOT adalah sebagai berikut :

a. Kuadran I : Growth (Pertumbuhan)

Strategi pertumbuhan didesain untuk mencapai pertumbuhan, baik dalam penjualan, asset, profit, atau kombinasi ketiganya.:

) Rapid growth strategy (strategi pertumbuhan cepat), adalah strategi meningkatkan laju pertumbuhan dengan waktu lebih cepat (tahun kedua lebih besar dari tahun pertama dan selanjutnya), peningkatan kualitas yang menjadi faktor kekuatan untuk memaksimalkan pemanfaatan semua peluang.

) Stable growth strategy (strategi pertumbuhan stabil), adalah strategi mempertahankan pertumbuhan yang ada (kenaikan yang stabil, jangan sampai turun).

b. Kuadran II : Stability (Stabilitas)

Strategi stabilitas adalah strategi konsolidasi untuk mengurangi kelemahan yang ada, dan mempertahankan pangsa pasar yang sudah dicapai. Stabilitas diarahkan untuk mempertahankan suatu keadaan dengan berupaya memanfaatkan peluang dan memperbaiki kelemahan. Strategi stabilitas terbagi dua yaitu :

) Aggressive maintenance strategy (strategi perbaikan agresif),

) Selective maintenance strategy (strategi perbaikan pilihan),

c. Kuadran III : Survival (Bertahan)

) Turn around strategy (strategi memutar balik)

) Guirelle strategy (strategi merubah fungsi)

d. Kuadran IV : Diversifikasi

Strategi penganekaragaman adalah strategi yang membuat keanekaragaman terhadap obyek dan daya tarik wisata dan



mendapatkan dana investasi dari pihak luar. Strategi penganekaragaman dibagi dua yaitu :

- ) Diversifikasi concentric strategy (strategi diversifikasi konsentrik)
- ) Diversifikasi conglomerate strategy (strategi diversifikasi konglomerat)

Empat strategi dalam analisis SWOT dijelaskan sebagai berikut : Strategi SO, yaitu strategi dengan memanfaatkan seluruh kekuatan untuk merebut dan memanfaatkan peluang sebesar-besarnya. Strategi ST, yaitu strategi dalam menggunakan kekuatan untuk mengatasi ancaman. Strategi WO, diterapkan berdasarkan pemanfaatan peluang yang ada dengan cara meminimalkan kelemahan yang ada. Strategi WT, didasarkan pada kegiatan yang bersifat defensif dan meminimalkan kelemahan yang ada serta menghindari ancaman. Matriks SWOT adalah matriks yang menginteraksikan faktor strategis internal dan eksternal. Matriks ini dapat menggambarkan secara jelas bagaimana peluang dan ancaman (eksternal) yang dihadapi dapat disesuaikan dengan kekuatan dan kelemahan (internal) yang dimiliki. Matriks SWOT menggambarkan berbagai alternatif strategi yang dapat dilakukan didasarkan hasil analisis SWOT. Hasil dari interaksi faktor strategis internal dan eksternal menghasilkan alternatif-alternatif strategi. Alternatif strategi adalah hasil dari matriks analisis SWOT yang menghasilkan berupa strategi SO, WO, ST, WT. alternatif strategi yang dihasilkan minimal empat strategi sebagai hasil dari analisis

matriks SWOT. Model matriks analisis SWOT dapat dilihat pada Tabel berikut:

**Tabel 8. Model matriks analisis SWOT**

	EXTERNAL	
	Opportunities (O) Tentukan Faktor Peluang	Threats (T) Tentukan Faktor Ancaman
INTERNAL	Identification of factors	
	Strength (S)	S vs O
	Tentukan Faktor Kekuatan	Strategi yang menggunakan kekuatan dan memanfaatkan peluang
	Weakness (W)	W vs O
	Tentukan Faktor Kelemahan	Strategi yang meminimalkan kelemahan dan memanfaatkan peluang
		Strategi yang menggunakan kekuatan dan mengatasi ancaman
	W vs T	Strategi meminimalkan kelemahan dan menghindari ancaman

Sumber: LM-FEUI (H. Oka A. Yoeti : 1996)

### G. Variabel Penelitian

Variabel dapat diartikan ciri dari individu, objek, gejala, peristiwa yang dapat diukur secara kuantitatif ataupun kualitatif. Variabel dipakai dalam proses identifikasi, ditentukan berdasarkan kajian teori yang dipakai. Semakin sederhana suatu rancangan penelitian semakin sedikit variabel penelitian yang digunakan.

Adapun variabel yang digunakan dalam penelitian ini dapat dilihat pada tabel berikut:

**Tabel 9. Variabel Penelitian**

Rumusan Masalah	Variabel	Indikator	Metode Pengumpulan Data	Metode Analisa Data	Output
<p>1. Bagaimana kondisi permukiman petani rumput laut di wilayah pesisir Kelurahan Ela – ela ?</p>	<ul style="list-style-type: none"> <li>- Non Fisik</li> <li>- Fisik</li> </ul>	<ul style="list-style-type: none"> <li>- Kelompok Petani Rumput Laut</li> <li>- Jumlah produksi rumput laut</li> <li>- Fasilitas Budidaya Rumput laut               <ul style="list-style-type: none"> <li>) Ruang Penjemuran</li> <li>) Ruang Penyimpanan</li> </ul> </li> <li>- Utilitas Permukiman               <ul style="list-style-type: none"> <li>) Jalan</li> <li>) Drainase</li> <li>) Air Bersih</li> <li>) Persampahan</li> </ul> </li> </ul>	<ul style="list-style-type: none"> <li>- Survey Lapangan</li> <li>- Wawancara</li> </ul>	<p>Deskriptif Kualitatif-kuantitatif dan Analisis kajian SPM</p>	<p>Kondisi permukiman petani rumput laut di wilayah pesisir Kelurahan Ela – ela</p>
<p>2. Bagaimana Arahan penataan lingkungan permukiman petani rumput laut di wilayah pesisir Kelurahan Ela-ela ?</p>	<ul style="list-style-type: none"> <li>- Pengembangan Masyarakat</li> <li>- Pengembangan Ekonomi</li> <li>- Perlindungan Lingkungan</li> </ul>	<ul style="list-style-type: none"> <li>- Tingkat produktifitas petani rumput laut</li> <li>- Kelompok petani rumput laut</li> <li>- Meningkatkan produktifitas rumput laut</li> <li>- Infrastrukur pendukung mata pencaharian petani rumput laut</li> <li>- Utilitas Lingkungan Permukiman</li> </ul>	<ul style="list-style-type: none"> <li>- Survey Lapangan</li> <li>- Studi Literatur</li> <li>- Wawancara</li> </ul>	<p>Analisis SWOT dan Deskriptif kualitatif</p>	<p>Arahan penataan lingkungan permukiman petani rumput laut di Kelurahan Ela-ela</p>

--	--	--	--	--	--



## **H. Definisi Operasional**

1. Lingkungan permukiman petani rumput laut adalah lingkungan tempat tinggal atau hunian dan tempat melakukan kegiatan sosial ekonomi yang sebagian besar penduduknya merupakan masyarakat yang memiliki pekerjaan sebagai petani rumput laut.
2. Penataan lingkungan adalah rangkaian kegiatan menata kawasan tertentu agar bermanfaat secara optimal berdasarkan ketentuan dalam rencana tata ruang wilayah.
3. Permukiman adalah suatu bagian wilayah/kawasan tempat di mana penduduk bertempat tinggal atau bermukim serta memenuhi berbagai kegiatan kehidupan.
4. Aktivitas yang di maksud dalam penelitian ini adalah kegiatan sosial ekonomi masyarakat petani rumput laut di lingkungan permukiman.
5. Kondisi Ruang penjemuran yang dimaksudkan dalam penelitian ini adalah proses pengeringan rumput laut yang dilakukan di tempat terbuka dengan cara di jemur di bawah sinar matahari.
6. Kondisi Ruang penyimpanan yang dimaksudkan dalam penelitian ini adalah tempat penyimpanan rumput laut berupa gudang yang dimiliki oleh kelompok petani rumput.
7. Kondisi Jalan yang dimaksudkan dalam penelitian ini adalah kondisi jalan permukiman petani rumput laut di wilayah pesisir yang dilalui oleh kendaraan.

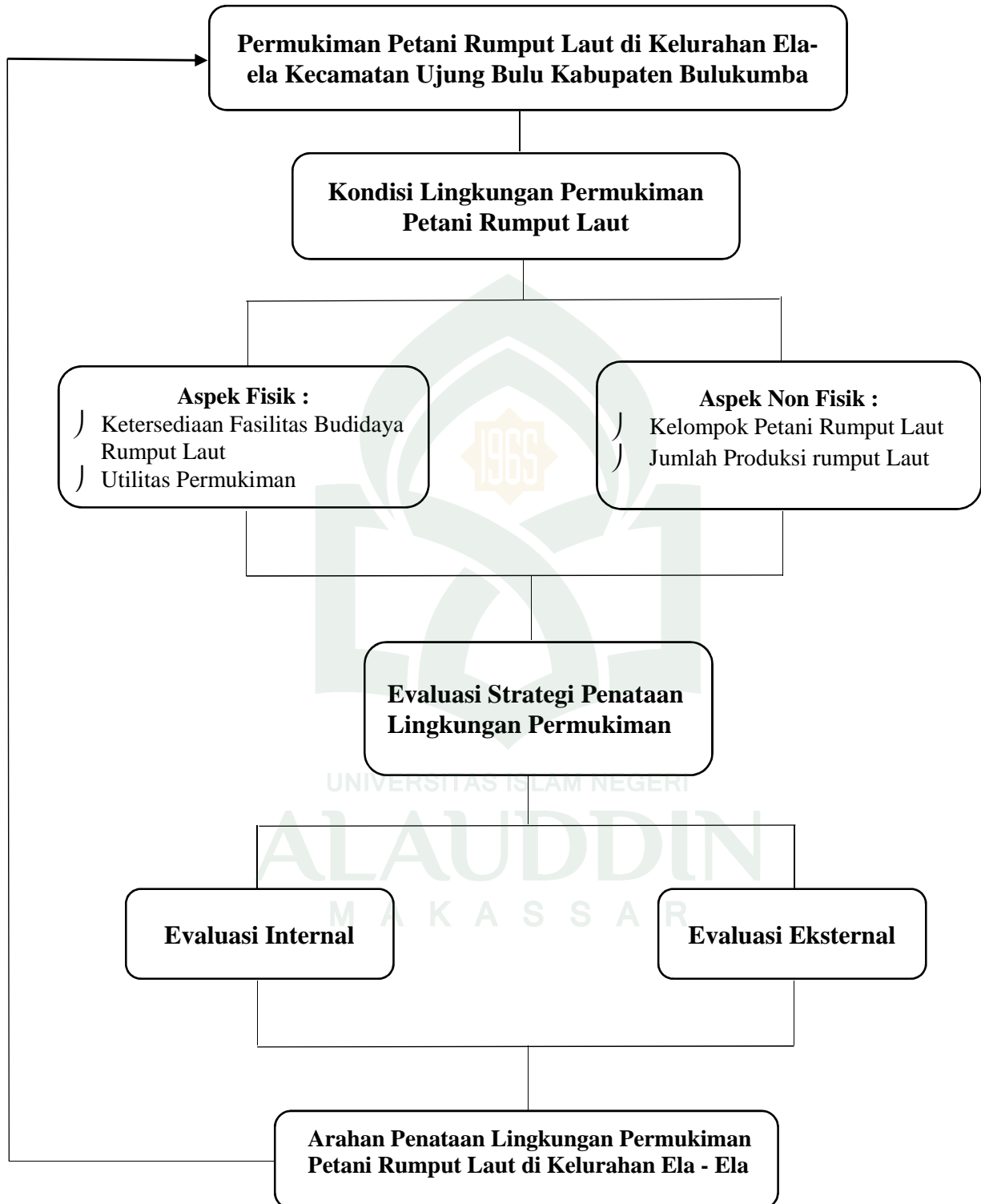
8. Drainase adalah suatu cara pembuangan kelebihan air yang tidak diinginkan pada suatu daerah, serta cara-cara penanggulangan akibat yang ditimbulkan oleh kelebihan air tersebut. (Suhardjono 1948:1)
9. Kondisi Air bersih yang dimaksudkan dalam penelitian ini adalah kualitas air yang dikonsumsi masyarakat petani rumput laut baik berupa air sungai maupun air tanah.
10. Kondisi Persampahan yang dimaksudkan dalam penelitian ini adalah sistem pembuangan sampah yang berasal dari rumah tangga dan proses budidaya rumput laut.
11. Kelompok petani rumput laut adalah sebuah kelompok sosial yang terbentuk karena adanya interaksi diantara beberapa orang atau kelompok yang memiliki pekerjaan yang sama yaitu petani rumput laut dan tinggal di wilayah yang sama
12. Jumlah produksi rumput laut yang dimaksudkan adalah hasil yang diperoleh dari kegiatan budidaya rumput laut yang cukup menjanjikan untuk dikembangkan sebagai salah satu sector yang mampu untuk menopang perekonomian
13. Perlindungan Lingkungan adalah upaya perlindungan/pemeliharaan sarana dan prasarana lingkungan pendukung mata pencaharian petani rumput laut maupun kebutuhan rumah tangga yang harus layak, terjangkau, sehat, aman, teratur, serasi dan produktif.
14. Pengembangan Masyarakat adalah upaya membangun solidaritas sosial dan meningkatkan potensi kelompok petani rumput laut dengan

melihat peluang/akses dalam program/kegiatan budidaya rumput laut secara mandiri dan berkelanjutan.

15. Pengembangan Ekonomi adalah mengembangkan peluang usaha budidaya rumput laut untuk peningkatan pendapatan dengan tetap memperhatikan dampak lingkungan fisik dan sosial.



### I. Kerangka Pikir



Gambar 3. Kerangka Berpikir



## BAB IV

### HASIL DAN PEMBAHASAN

#### A. *Gambaran Umum Kabupaten Bulukumba*

Kabupaten Bulukumba terletak di bagian selatan Jajarah Sulawesi dan berjarak kurang lebih 153 kilometer dari ibukota Propinsi Sulawesi Selatan terletak antara  $05^{\circ} 2'c - 05^{\circ} 40'$  lintang selatan dan  $119^{\circ} 58'c - 120^{\circ} 28'c$  bujur timur. Adapun batas-batas wilayah administrasi Kabupaten Bulukumba adalah :

- Sebelah Utara, berbatasan dengan Kabupaten Sinjai
- Sebelah Timur, berbatasan dengan Teluk Bone
- Sebelah Selatan, berbatasan dengan Laut Flores
- Sebelah Barat, berbatasan dengan Kabupaten Bantaeng

Luas wilayah Kabupaten Bulukumba sekitar  $1.154,7 \text{ km}^2$  atau sekitar 2,5 persen dari luas wilayah Sulawesi Selatan yang meliputi 10 (sepuluh) kecamatan dan terbagi ke dalam 27 kelurahan dan 109 desa. Ditinjau dari segi luas Kecamatan Gantarang dan Bulukumpa merupakan dua wilayah kecamatan terluas masing-masing seluas  $173,51 \text{ km}^2$  dan  $171,33 \text{ km}^2$  sekitar 30 persen dari luas kabupaten. Kemudian disusul kecamatan lainnya dan terkecil adalah Kecamatan Ujung Bulu yang merupakan pusat kota Kabupaten dengan luas  $14,44 \text{ km}^2$  atau 1 persen. Untuk mengetahui luasan masing-masing kecamatan di Kabupaten Bulukumba dapat dilihat pada tabel 4.1.



UNIVERSITAS ISLAM NEGERI  
**ALAUDDIN**  
M A K A S S A R

**Tabel 10.**  
**Luas Wilayah Menurut Kecamatan**  
**di Kabupaten Bulukumba Tahun 2015**

No	Kecamatan	Luas ( $Km^2$ )	Persentasi Terhadap Luas Kabupaten (%)
(1)	(2)	(3)	(4)
1	Gantarang	173,51	15,03
2	Ujung Bulu	14,44	1,25
3	Ujung Loe	144,31	12,50
4	Bontobahari	108,60	9,41
5	Bontotiro	78,34	6,78
6	Herlang	68,79	5,96
7	Kajang	129,06	11,18
8	Bulukumpa	171,33	14,84
9	Rilau Ale	117,53	10,18
10	Kindang	148,76	12,88
<b>Jumlah</b>		<b>1.154,67</b>	<b>100</b>

*Sumber : BPS Kabupaten Bulukumba Dalam Angka Tahun 2016*

### **B. Gambaran Umum Kecamatan Ujung Bulu**

Kecamatan Ujung Bulu merupakan ibukota Kabupaten Bulukumba dengan luas wilayah 14,44  $km^2$ . Adapun batas-batas wilayah administrasi Kecamatan Ujung Bulu adalah :

- Sebelah Utara, berbatasan dengan Kecamatan Gantarang
- Sebelah Timur, berbatasan dengan Kecamatan Ujung Loe
- Sebelah Selatan, berbatasan dengan Laut Flores
- Sebelah Barat, berbatasan dengan Kecamatan Gantarang

Kecamatan Ujung Bulu terbagi menjadi 9 bagian wilayah kelurahan yaitu : Kelurahan Bintarore, Kelurahan Kasimpureng, Kelurahan Tanah Kongkong, Kelurahan Loka, Kelurahan Bentenge,

Kelurahan Terang-Terang, Kelurahan Caile, Kelurahan Kalumeme dan Kelurahan Ela-Ela. Kelurahan Kalumeme memiliki luas terbesar dengan luas wilayah 4,33  $km^2$ , sedangkan Kelurahan Terang-Terang memiliki wilayah terkecil dengan luas wilayah 0,20  $km^2$ . Untuk lebih jelas mengenai luas wilayah di Kecamatan Ujung Bulu sebagaimana pada tabel 4.2 sebagai berikut :

**Tabel 11.**  
**Luas Wilayah Menurut Kelurahan**  
**di Kecamatan Ujung Bulu Tahun 2015**

No	Kelurahan	Luas ( $Km^2$ )	Persentasi Terhadap Luas Kecamatan (%)
(1)	(2)	(3)	(4)
1	Bintarore	2,48	17,17
2	Tanah Kongkong	1,16	8,03
3	Kasimpureng	1,24	8,58
4	Bentengnge	1,00	6,92
5	Loka	0,68	4,70
6	Caile	3,13	21,67
7	Kalumeme	4,33	29,98
8	Terang-Terang	0,20	1,38
9	Ela-Ela	0,22	1,52
<b>Jumlah</b>		<b>14,44</b>	<b>100</b>

*Sumber : BPS Kabupaten Bulukumba Dalam Angka Tahun 2016*



UNIVERSITAS ISLAM NEGERI  
**ALAUDDIN**  
M A K A S S A R

### **1. Topografi**

Kemiringan tanah (lereng) adalah beda tinggi dari dua tempat yang berbeda yang dinyatakan dalam persen artinya beberapa meter berbeda tinggi dari dua tempat yang berbeda.

Tingkat ketinggian lahan di Kecamatan Ujung Bulu didominasi berada di 0-10 mdpl dan selebihnya berada 10-22 mdpl. Daerah aliran sungai yang berada di Kecamatan Ujung Bulu yaitu Sungai Bialo yang memiliki panjang 54,50 Km.

### **2. Geologi**

Struktur geologi batuan di Kecamatan Ujung Bulu yang memiliki karakteristik geologi yang kompleks yang dicirikan oleh adanya jenis satuan batuan yang bervariasi akibat pengaruh struktur geologi. Beberapa jenis batuan yang dapat ditemukan di Kecamatan Ujung Bulu pada umumnya antara lain :

- a. Batuan basalt dan retak basalt
- b. Batuan lahar
- c. Batuan breksi
- d. Batuan Tufa

### **3. Jenis Tanah**

Jenis tanah yang berada di Kecamatan Ujung Bulu diklasifikasikan menjadi 3 tipe yaitu :

- a. Aluvium adalah tanah hasil erosi yang diendapkan di daerah-daerah dataran rendah. Tanah aluvium bercirikan warnanya kelabu dan bersifat subur.
- b. Basalt adalah batuan beku vulkanik yang berasal dari hasil pembekuan magma. Mempunyai ukuran butir yang sangat baik sehingga kehadiran mineral mineral tidak terlihat. Basalt adalah umum ekstrusif batuan vulkanik. Biasanya berwarna abu-abu menjadi hitam dan halus karena pendinginan yang cepat dari lava pada suhu permukaan.
- c. Andesit merupakan jenis batuan beku yang berasal dari produk gunung api. Ciri batuan andesit yaitu berwarna putih keabu-abuan dan butirannya kecil seperti pada batu basal sedangkan teksturnya terdiri dari tekstur kasar dan halus, batu andesit mempunyai struktur tiang dan berlembar. Batu andesit merupakan sumber daya alam yang dapat dimanfaatkan sebagai bahan baku untuk keperluan pondasi sarana bangunan. Berdasarkan jenis tanah yang ada di Kecamatan Ujung Bulu didominasi oleh jenis tanah alluvium, basalt dan andesit yang tersebar di seluruh wilayah Kecamatan ujung Bulu.

#### ***4. Klimatologi***

Kecamatan Ujung Bulu mempunyai suhu rata-rata berkisar antara 23,82 °C – 27,68 °C. Suhu pada kisaran ini sangat cocok untuk pertanian tanaman pangan dan tanaman perkebunan. Berdasarkan

analisis Smith – Ferguson (tipe iklim diukur menurut bulan basah dan bulan kering) maka klasifikasi iklim di Kecamatan Ujung Bulu termasuk iklim lembap atau agak basah.

Curah hujan di Kecamatan Ujung Bulu bervariasi antara 1.500 sampai 2.000 mm/tahun dan berada di sektor timur, musim penghujan antara Oktober – Maret dan musim kemarau antara April – September. Curah hujan dan hari hujan akan menentukan pula potensi air permukaan (air sungai) maupun ketersediaan air tanah yang dapat digunakan sebagai dan potensi air tanah jika diperlukan untuk fasilitas pengairan menggunakan system pompa air dalam.

### ***C. Gambaran Umum Kelurahan Ela - Ela***

#### ***1. Administratif***

Secara administrasi Kelurahan Ela - ela terbagi atas 2 lingkungan yakni, Lingkungan Eka Damai dan Lingkungan Borongkalukue, jumlah RW/RK 6 dan jumlah RT sebanyak 18 dengan luas wilayah 0.22 km<sup>2</sup>. Adapun batas-batas wilayah administrasi Kelurahan Ela - ela adalah :

- Sebelah Utara, berbatasan dengan kelurahan Caile
- Sebelah Timur, berbatasan dengan Kelurahan Kalumeme
- Sebelah Selatan, berbatasan dengan Laut Flores
- Sebelah Barat, berbatasan dengan Kelurahan Terang – Terang

#### ***2. Penggunaan Lahan***



Pola Penggunaan lahan pada Kelurahan Ela-ela diidentifikasi berdasarkan luasan masing-masing penggunaan lahan peruntukkan fungsi atau aktivitas tertentu. Sesuai dengan hasil pengamatan dilapangan, pola pemanfaatan lahan (*land use*) di kawasan penelitian secara umum terbagi atas kawasan terbangun dan kawasan non-terbangun. Kawasan terbangun meliputi permukiman, perdagangan dan jasa, perkantoran serta sarana dan prasarana lainnya. Sedangkan kawasan non-terbangun didominasi oleh ruang terbuka hijau (RTH) seperti Lapangan Sepakbola, lahan kosong dan Taman Cekkeng.

a. Permukiman

Keberadaan kawasan permukiman di wilayah kelurahan Ela-ela terdiri dari berbagai macam tipe rumah, ada rumah tunggal ada pula rumah deret dengan mempunyai fungsi tidak hanya sebagai peruntukkan rumah tinggal tetapi juga sebagai pendukung aktifitas pemilik rumah, status kepemilikan rumah di Kelurahan Ela-ela ada yang didirikan oleh pemilik rumah itu sendiri dan ada juga yang didirikan oleh pihak developer.

b. Perdagangan dan Jasa

Klasifikasi fasilitas perdagangan pada kawasan perencanaan berupa kios/warung, minimarket dengan skala pelayanan local cenderung bersatu dengan permukiman, sedangkan penggunaan lahan berupa fasilitas perdagangan besar berupa pasar tradisional cekkeng Kabupaten Bulukumba. Sedangkan

peruntukkan jasa juga memiliki lahannya masing-masing. Jadi luas penggunaan lahan berupa perdagangan dan jasa pada kawasan penelitian yaitu sekitar  $0.2 \text{ km}^2$  dari total luas kawasan penelitian  $0.22 \text{ km}^2$ .

### 3. Kondisi Demografi

Kondisi demografi yang ada di Kelurahan Ela - ela tergolong cukup padat dibandingkan dengan daerah disekitarnya, yakni dengan luas  $0.22 \text{ km}^2$  memiliki jumlah penduduk 4.228 jiwa. Sehingga kepadatan penduduk di Kelurahan Ela - ela mencapai 15.452 jiwa/km. Untuk lebih jelasnya dapat dilihat pada tabel 4.3 berikut ini :

**Tabel 12.**  
**Luas Wilayah Administrasi Kelurahan Ela - Ela Tahun 2015**

No.	Lingkungan	Luas Wilayah ( $\text{km}^2$ )	Jumlah Penduduk (jiwa)	Kepadatan Penduduk ( $\text{jiwa}/\text{km}^2$ )
1.	Borongkalukue	0,9	2.594	2.882
2.	Eka Damai	0,13	1.634	12.570
<b>Jumlah</b>		<b>0,22</b>	<b>4.228</b>	<b>15.452</b>

Sumber : Profil Kelurahan Ela – Ela Tahun 2016

Berdasarkan kelompok umur dan jenis kelamin, Kelurahan Ela – ela didominasi anak-anak dan remaja, yakni umur 0 – 19 tahun dan jumlah perempuan lebih banyak dibandingkan dengan laki-laki. Untuk lebih jelasnya dapat dilihat pada table 4.4.



UNIVERSITAS ISLAM NEGERI  
**ALAUDDIN**  
M A K A S S A R

**Tabel 13.**  
**Banyaknya Penduduk Menurut Kelompok Umur Dan Jenis**  
**Kelamin Di Kelurahan Ela - Ela Tahun 2015**

Kelompok Umur	Jenis Kelamin		Jumlah
	Laki-laki (Jiwa)	Perempuan (Jiwa)	
0 – 4	178	155	333
5 – 9	167	189	356
10 – 14	141	165	306
15 – 19	148	184	332
20 – 24	170	165	335
25 – 29	176	185	361
30 – 34	159	148	307
35 – 39	143	177	320
40 – 44	158	168	326
45 – 49	154	142	296
50 – 54	141	133	274
55 – 59	120	116	236
60 – 64	112	126	238
65+	96	112	208
<b>Jumlah</b>	<b>2.063</b>	<b>2.165</b>	<b>4.228</b>

Sumber : Badan Pusat Statistik Kabupaten Bulukumba Tahun 2016

#### ***D. Gambaran Umum Lokasi Penelitian (Permukiman Petani Rumput laut)***

##### ***1. Administratif***

Kawasan permukiman petani rumput laut berada di wilayah administrasi Kelurahan Ela – ela yang terdiri dari dua lingkungan yaitu : lingkungan eka damai dan lingkungan borongkalukue. Kawasan penelitian terletak di wilayah pesisir pantai dengan luas deliniasi kawasan adalah 2,62 Ha.

##### ***2. Kependudukan***

Jumlah penduduk di kawasan penelitian sebanyak 312 jiwa atau 52 KK. penduduknya merupakan masyarakat yang sebagian besar memiliki pekerjaan sebagai petani rumput laut dan selebihnya adalah nelayan. Untuk lebih jelasnya dapat dilihat pada tabel 4.5. berikut ini :

**Tabel 14.**  
**Luas Wilayah Pada Lokasi Penelitian Tahun 2017**

No.	Lingkungan	Luas Kawasan (Ha)	Jumlah Penduduk (jiwa)
1.	Borongkalukue	1,75	173
2.	Eka Damai	1,16	139
<b>Jumlah</b>		<b>2,91</b>	<b>312</b>

*Sumber : Survey Lapangan dan Olah Data Software Argis Tahun 2017*

### 3. Karakteristik Fisik Dasar

#### a. Topografi

Secara umum, topografi kawasan penelitian termasuk kawasan pantai yang tergolong ketinggian rendah yang berada pada <500 mdpl. Kondisi topografi dapat menunjukkan lereng, penentuan arah buangan air, serta menunjukkan wilayah-wilayah yang rawan erosi, dan Kelurahan Ela - ela terletak pada dataran yang relatif datar.

Kemiringan lereng di kawasan penelitian umumnya didominasi oleh kemiringan antara 0 – 2 % sehingga pembangunan dalam kawasan ini sangat mudah berkembang karena di dukung oleh kondisi lokasi yang tingkat kemiringan yang datar.

#### b. Geologi

Kondisi geologi batuan akan sangat berpengaruh terhadap pengembangan suatu kawasan jika ditinjau dari aspek kerentanannya terhadap bencana alam seperti longsor dan getaran tanah. Kondisi geologi wilayah dapat dilihat berdasarkan formasi batuan penyusunnya, secara umum Kabupaten Bulukumba tersusun atas beberapa formasi batuan seperti endapan alluvium (cenderung terdapat di daerah tepi sungai dan daerah pesisir), termasuk di kawasan penelitian Kelurahan Ela – ela merupakan daerah pesisir.

c. Jenis Tanah

Secara umum, kondisi tanah di wilayah Kabupaten bulukumba umumnya berstekstur halus. Dengan kondisi tekstur tanah tersebut, maka kabupaten bulukumba dapat dikembangkan dengan berbagai jenis kegiatan di dalamnya termasuk pertanian maupun budidaya non-pertanian. Jenis tanah yang ada di kawasan penelitian yaitu alluvium dan endapan kipas alluvial.

d. Klimatologi

Kondisi klimatologi kawasan penelitian akan sangat membantu dalam proses perencanaan guna memaksimalkan potensi serta akan mempengaruhi daya dukung lahan yang terdapat dalam kawasan perencanaan.

Secara umum, Kabupaten Bulukumba dan Kelurahan Ela - ela khususnya memiliki kondisi klimatologi yaitu beriklim tropis, mempunyai musim penghujan antara Oktober–Maret dan musim

kemarau antara April–September. Rata-rata suhu udara berkisar antara 26.8 – 27.2 0C. Kelembapan udara berkisar antara 83 – 93 % dan tekanan udara berkisar antara 1.011,8 – 1012 mbar. Kecepatan angin berkisar antara 4 – 7 knot, sedangkan curah hujan bervariasi antara 1.485 – 3.465 mm setiap tahunnya dengan lama penyinaran matahari rata-rata 48 – 57 %.

e. Hidrologi

Potensi hidrologi kawasan akan sangat menentukan perencanaan tata air kawasan baik sebagai identifikasi potensi dan sumber daya air nantinya ataupun sebagai upaya menangani sistem pembuangan air limbah atau dampak dari kelebihan debit air diatas permukaan yang dapat disebabkan oleh beberapa hal termasuk kondisi curah hujan yang tinggi.

Potensi hidrologi yang terdapat di Kelurahan Ela - ela meliputi potensi air tanah dan air permukaan. Potensi air tanah termasuk dalam klasifikasi cukup baik. Sesuai dengan kondisi topografi dan fisiografi wilayah yang relatif datar, kawasan atau wilayah tersebut kadang terjadi genangan namun tidak berakibat fatal karena kondisi drainase yang cukup baik.

#### **4. Penggunaan Lahan**

Ketersediaan prasarana dan sarana pada Lokasi penelitian merupakan suatu kelengkapan fasilitas yang dapat menunjang setiap kegiatan. Lahan di Lokasi penelitian bernilai ekonomis lebih tinggi.

Berdasarkan survey pemanfaatan penggunaan lahan, lebih banyak didominasi oleh pemukiman karena lokasinya berada dalam pusat aktifitas ekonomi.

Komposisi penggunaan lahan yang ada sekarang ini mampu mengayomi pertumbuhan penduduk tersebut terutama penyediaan sarana permukiman sebagai kebutuhan sekunder manusia yang dijadikan sebagai sarana tempat tinggal dan melakukan aktifitas kesehariannya.

Berdasarkan data dan hasil pengamatan baik secara langsung maupun melalui interpretasi peta citra melalui software arcgis di Lokasi penelitian, penggunaan lahan yang paling besar adalah penggunaan lahan permukiman dengan luas 1,25 hektar, permukiman bercampur dengan aktifitas keseharian masyarakat seperti adanya proses penjemuran rumput laut. Untuk lebih jelas dapat dilihat pada Tabel 4.6. berikut ini :

**Tabel 15.**  
**Penggunaan Lahan Pada Lokasi Penelitian Tahun 2017**

No.	Penggunaan Lahan	Luas (Ha)	Persentase (%)
1.	Permukiman	1,25	42,95
2.	Penjemuran	0,15	5,15
3.	Lahan Kosong	0,34	11,70
4.	Vegetasi alami/ sempadan pantai	0,51	17,53
5.	Jalan	0,48	16,49
6.	RTH (Taman)	0,18	6,18
<b>Jumlah</b>		<b>2,91</b>	<b>100</b>

Sumber : Survey Lapangan dan Olah Data Software Arcgis Tahun 2017





UNIVERSITAS ISLAM NEGERI  
**ALAUDDIN**  
M A K A S S A R



UNIVERSITAS ISLAM NEGERI  
**ALAUDDIN**  
M A K A S S A R

## ***E. Kondisi Eksisting Lingkungan Permukiman Petani Rumput Laut***

### ***1. Non Fisik***

#### ***a. Kelompok Petani Rumput Laut (Komunitas)***

Masyarakat terdiri dari individu, kelompok dan komunitas yang saling berinteraksi dan berkomunikasi satu sama lain, baik secara terorganisir maupun tidak terorganisir dalam berbagai kebutuhan hidup dan kehidupan (Supriatna, 1997). Masyarakat pesisir dapat dikatakan sebagai masyarakat yang menetap atau yang secara langsung terlibat dalam pemanfaatan wilayah pesisir. Mereka berusaha atau bermata pencaharian di daerah tersebut. Masyarakat pesisir merupakan seluruh masyarakat yang berdomisili, menggantungkan kehidupannya dan mempunyai aktifitas di wilayah pesisir, terdiri dari berbagai suku, budaya dan tingkat kehidupan yang berbeda.

Secara sosiologis, karakteristik masyarakat pesisir berbeda dengan karakteristik sumberdaya yang dihadapi. Satria (2002) dalam Kurniastuty (2003), mengatakan bahwa masyarakat agraris yang dipresentasikan sebagai kaum petani menghadapi sumberdaya yang terkontrol, yaitu pengelolaan lahan untuk produksi suatu komoditas dengan output yang relative dapat diprediksi. Sifat produksi seperti itu memungkinkan tetapnya lokasi produksi

sehingga mobilitas usaha relative rendah dan elemen resiko pun tidak terlalu besar.

Dari hasil wawancara terhadap masyarakat di lokasi penelitian, Kelompok petani rumput laut di kelurahan ela-ela dibagi menjadi 2 yaitu kelompok petani borongkalukue memiliki anggota sebanyak 22 KK dan kelompok petani eka damai memiliki anggota 20 KK. Sejauh ini selama menggeluti usaha budidaya rumput laut ternyata banyak kendala dan permasalahan yang dihadapi oleh petani, salah satunya yaitu permasalahan di kelompok petani.

Permasalahan di kelompok petani yang ada di Kelurahan Ela-ela adalah pemberdayaan masyarakat petani rumput laut seperti pelatihan yang dilakukan tidak secara kontinu dan merata, selanjutnya pendanaan yang dilakukan belum merata sehingga tidak dirasakan petani secara keseluruhan. Kini kelompok-kelompok tersebut sudah tidak terorganisir dengan baik, sehingga masyarakat petani rumput laut sudah tidak tergabung lagi dalam sebuah kelompok dan masing-masing bekerja secara individual.

**b. *Jumlah Produksi Rumput Laut***

Sejak tahun 2009 lalu, nelayan di Kelurahan Ela-ela Kecamatan Ujung Bulu menjadikan budidaya rumput laut sebagai pekerjaan alternatif bagi keluarga nelayan di sepanjang pesisir kelurahan ela-ela. Tetapi para nelayan mulai menyadari rumput laut

ternyata lebih menguntungkan dan mudah untuk di budidayakan, sehingga para nelayan banyak yang beralih menjadi petani rumput laut. berbudidaya rumput laut cukup mudah dengan modal dan resiko usaha yang terbilang kecil, ditambah dengan arti penting komoditas ini sebagai komoditas Ekspor semakin menempatkannya sebagai komoditas andalan untuk penghasil devisa.

setiap KK rata-rata memiliki lahan budidaya rumput laut seluas 1-2 ha, dimana menurut keterangan petani, setiap ha rata-rata dapat menghasilkan rumput laut kering sebanyak 200-300 Kg untuk sekali panen. Rata-rata setiap keluarga memiliki “kebun” rumput laut antara 1.000-10.000 tali dengan panjang masing-masing tali sekitar 15 meter. panen umumnya di lakukan 40-45 hari. Pada saat hasil panen melimpah, setiap ha lahan bahkan dapat menghasilkan rumput kering sebanyak 300 Kg untuk sekali panen. Pemasaran rumput laut hasil panen petani di kabupaten bulukumba sebagian besar dalam bentuk rumput laut kering dengan kadar air sekitar 25%. Rumput laut yang baru dipanen secara langsung dikeringkan di bawah sinar matahari selama 2-3 hari sampai kering, kemudian siap dipasarkan.

keberadaan budidaya rumput laut ini cukup memberikan andil dalam peningkatan ekonomi mengingat harganya yang cukup stabil Rp. 2.500 per kg kering. Pengembangan rumput laut di

Kabupaten Bulukumba salah satunya di Kelurahan Ela-Ela mampu menyerap tenaga kerja sekitar 42 Rumah Tangkap Perikanan (RTP).

## 2. Fisik

### a. Kondisi Fasilitas Pendukung Budidaya Rumput Laut

#### 1) Ruang Penjemuran

Berdasarkan hasil pengamatan di lapangan ruang penjemuran untuk proses budidaya rumput laut saat ini berada di ruang terbuka dan masing-masing di miliki oleh petani rumput laut, kondisi penggunaan lahannya tidak teratur seperti proses pengeringan rumput laut yang terdapat di area permukiman dan di bahu jalan dikarenakan belum adanya lahan tempat penjemuran yang tersedia pada satu tempat sehingga mengganggu masyarakat yang melintas di wilayah tersebut dari segi bau dan pemandangan yang kurang menarik.

Lebih jelasnya dapat dilihat pada gambar 4.1. berikut ini :

**Gambar 4. Kondisi Ruang Penjemuran**





*Sumber : Hasil Dokumentasi Survey Lapangan Tahun 2017*

## 2) **Ruang Penyimpanan**

Dari hasil survey di lapangan bahwa Saat ini belum tersedianya sarana gudang atau tempat penyimpanan sementara rumput laut, jadi selama ini rumput laut yang sudah di keringkan di jual langsung ke pengepul-pengepul. Ada juga petani rumput laut yang menyimpannya di dalam rumah mengakibatkan kondisi ruangan menjadi sempit dan juga dari segi bau yang kurang sedap, Kondisi rumah pun sudah tak nyaman lagi sebagai tempat peristirahatan.

Desi I. purnamasari dkk (2015) mengatakan bahwa untuk meningkatkan produktifitas rumput laut dibutuhkan ruang penjemuran model vertikal diharapkan mampu memenuhi kebutuhan petani akan wadah penjemuran dengan sistem bergilir, ruang penjemuran ini juga di lengkapi dengan gudang sebagai tempat petani rumput laut mengemasi rumput laut yang sudah kering dan sebagai tempat penyimpanan sementara rumput laut milik petani, gudang rumput laut ini juga diarahkan sebagai sentra budidaya rumput laut sehingga

para pembeli rumput laut dapat langsung mengunjungi gudang sebagai wadah jual –beli antara petani dan pembeli, tidak lagi melalui punggawa.

***b. Utilitas***

***1) Jaringan Jalan***

Prasarana jaringan jalan merupakan salah satu penunjang kemajuan suatu wilayah. Jaringan jalan yang terdapat di kawasan permukiman petani rumput laut wilayah pesisir Kelurahan Ela-ela merupakan jalan lingkungan dan setapak permukiman yang menjadi penghubung antar rumah. Berdasarkan jenis permukaan jalan terdiri dari jalan tanah, beton dan paving block. Permukiman petani rumput laut ini berada di wilayah administrasi perkotaan kabupaten bulukumba. Namun kondisi jaringan jalannya masih ada jalan yang berupa jalan tanah, selain itu adapula jalan paving block namun kondisinya rusak dan berlubang. Untuk lebih jelasnya dapat kita lihat pada tabel 4.9. dan pada gambar 4.2. Berikut ini :



**Tabel 16.**  
**Klasifikasi Jalan Lokasi Penelitian**

No	Nama Jalan	Fungsi Jalan	Lapisan Permukaan	Panjang jalan	Kondisi		Lebar Jalan
					Baik	Buruk	
1	Jl. Titang Raya	Lingkungan	Beton	214.50	214.50	-	4.00
2	Jl. Borongkalukue 1	Setapak	Paving Block	56.83	21.62	35.21	2.00
3	Jl. Borongkalukue 2	Setapak	Paving Block	99.1	91.83	7.27	2.00
4	Jl. Borongkalukue 3	Setapak	Paving Block	42.84	42.84	-	2.00
5	Jl. Borongkalukue 4	Setapak	Paving Block	47.25	38.12	9.13	2.00
6	Jl. Borongkalukue 5	Setapak	Paving Block	30.62	30.62	-	2.00
7	Jl. Borongkalukue 6	Setapak	Tanah	14.72	-	14.72	2.00
8	Jl. Borongkalukue 7	Setapak	Tanah	24.78	-	24.78	2.00
9	Jl. Borongkalukue 8	Setapak	Tanah	56.55	-	56.55	2.00
10	Jl. Borongkalukue 9	Setapak	Tanah	34.43	-	34.43	2.00
11	Jl. Borongkalukue 10	Setapak	Tanah	12.18	-	12.18	2.00
12	Jl. Lure 3	Lingkungan	Beton	329.50	329.50	-	4.00
13	Jl. Cumi-Cumi 1	Setapak	Paving Block	38.82	28.58	10.24	2.00
14	Jl. Cumi-Cumi 2	Lingkungan	Paving Block	168.45	141.38	27.07	4.00
15	Jl. Eka damai 1	Setapak	Tanah	9.56	-	9.56	2.00
16	Jl. Eka damai 2	Setapak	Paving Block	20.34	20.34	-	2.00
17	Jl. Eka damai 3	Setapak	Paving Block	16.51	-	16.51	2.00
18	Jl. Eka damai 4	Setapak	Tanah	54.35	-	54.35	2.00
19	Jl. Eka damai 5	Setapak	Tanah	39.08	-	39.08	2.00
20	Jl. Eka damai 6	Setapak	Paving Block	69.08	22.00	47.08	2.00
21	Jl. Eka damai 7	Setapak	Tanah	103.78	18.87	84.91	2.00
22	Jl. Eka damai 8	Setapak	Paving Block	18.58	18.58	-	2.00
23	Jl. Eka damai 9	Setapak	Paving Block	43.26	43.26	-	2.00
24	Jl. Eka damai 10	Setapak	Tanah	50.32	-	50.32	2.00
25	Jl. Eka damai 11	Setapak	Tanah	18.20	-	18.20	2.00

<b>Jumlah</b>	<b>1613.63</b>	<b>1062.04</b>	<b>551.59</b>	<b>-</b>
---------------	----------------	----------------	---------------	----------

*Sumber : Survey Lapangan Dan Olah Data Software Arcgis Tahun 2017*

Dilihat pada tabel 4.9, terdapat 2 fungsi jalan pada lokasi penelitian dengan lebar dan kondisi yang beragam. Jalan Lingkungan, yaitu Jln Titang Raya, Jln Lure 3 dan Jln Cumi-Cumi 2 yang memiliki panjang 712,45 m, dimana jalan baik sepanjang 685.38 m dan jalan buruk sepanjang 27,07 m, dengan lebar  $\pm 4$  Meter. Selanjutnya Jalan Setapak, yaitu Jl. Borongkalukue 1 – 10, Jl. Cumi-Cumi 1, dan Jl. Eka damai 1 – 11 yang memiliki panjang 901, 18 m. Jalan ini memiliki kualitas baik dengan panjang jalan  $\pm 376,66$  m dan jalan dengan kualitas buruk dengan panjang jalan 524,52 m. Dari aspek aksesibilitas, jalan ini aksesibilitas yang tinggi sebab berada pada lokasi yang cukup strategis. Hanya saja diperlukan adanya perbaikan jalan.

**Gambar 5. Kondisi Jaringan Jalan**



*Sumber : Hasil Dokumentasi Survey Lapangan Tahun 2017*

Jaringan jalan yang terdapat di kawasan permukiman petani rumput laut dari hasil survey dapat dijelaskan bahwa pada jalan lingkungan ditinjau dari segi kuantitas cukup memuaskan namun masih belum memenuhi syarat dari segi kualitas fisiknya, sedangkan jalan setapak dari segi kuantitas dan kualitas belum memenuhi syarat dikarenakan masih berupa jalan tanah. Untuk mengetahui apakah jaringan jalan di lokasi penelitian secara keseluruhan telah memenuhi syarat aksesibilitas pada lokasi ini berdasarkan Standar Pelayanan Minimum (SPM), berikut dijelaskan dalam bentuk tabel di bawah ini :

**Tabel 17. Ketersediaan Prasarana Jalan lokasi penelitian dibanding SPM**

No	Jenis jalan	Panjang jalan (m)	Luas kawasan (Ha)	Panjang jalan/luas (m/Ha)	SPM (m/Ha)	Keterangan
1.	Jalan Lingkungan	712,45	2,91	244,82	50-110	Memenuhi
2.	Jalan setapak	901,18		309,68	40-60	Memenuhi

Sumber : Hasil Analisis dan SPM Tahun 2017

Dari tabel di atas dapat diketahui bahwa ketersediaan jalan lingkungan secara keseluruhan telah melebihi Standar Pelayanan Minimum (244,82 m/Ha), sementara jalan setapak juga melebihi standar (309,68 m/Ha).

**a. Jaringan Drainase**

Jaringan drainase di lokasi penelitian saat ini merupakan jaringan drainase tersier berupa drainase permanen dan semi permanen, kondisi saluran drainase tidak begitu optimal dikarenakan tidak semua wilayah di lokasi penelitian memiliki jaringan drainase. Selain itu mengalami penyumbatan akibat timbunan sampah sehingga tak dapat menampung air saat musim hujan, adapula saluran drainase yang tidak dimanfaatkan dengan baik sebagai tempat pembuangan limbah cair, baik limbah rumah tangga maupun limbah dari kegiatan budidaya rumput laut. Lebih jelasnya dapat dilihat pada tabel 4.11. dan gambar 4.3. berikut ini :

**Tabel 18.**  
**Klasifikasi Drainase Lokasi Penelitian**

No	Nama Jalan	Fungsi Drainase	Panjang Jalan	Permanen	Semi Permanen	Panjang Drainase Dua Sisi
				Panjang (m)	Panjang (m)	
1	Jl. Titang Raya	Tersier	214.5	429	-	429
2	Jl. Borongkalukue 1	Tersier	56.84	43.24	70.42	113.66
3	Jl. Borongkalukue 2	Tersier	99.1	183.66	14.54	198.14
4	Jl. Borongkalukue 3	Tersier	42.84	85.68	-	85.68
5	Jl. Borongkalukue 4	Tersier	47.25	76.24	18.26	94.5
6	Jl. Borongkalukue 5	Tersier	30.62	61.24	-	61.24
7	Jl. Borongkalukue 6	Tersier	14.72	-	-	-
8	Jl. Borongkalukue 7	Tersier	24.78	-	-	-
9	Jl. Borongkalukue 8	Tersier	56.55	-	-	-
10	Jl. Borongkalukue 9	Tersier	34.43	-	-	-
11	Jl. Borongkalukue 10	Tersier	12.18	-	-	-
12	Jl. Lure 3	Tersier	329.5	659	-	659
13	Jl. Cumi-Cumi 1	Tersier	38.82	57.16	20.48	77.64
14	Jl. Cumi-Cumi 2	Tersier	168.45	336.9	-	336.9
15	Jl. Eka damai 1	Tersier	9.56	-	-	-

16	Jl. Eka damai 2	Tersier	20.34	40.68	-	40.68
17	Jl. Eka damai 3	Tersier	16.51	-	33.2	33.2
18	Jl. Eka damai 4	Tersier	54.35	-	-	-
19	Jl. Eka damai 5	Tersier	39.08	-	-	-
20	Jl. Eka damai 6	Tersier	69.08	44	94.16	113.8
21	Jl. Eka damai 7	Tersier	103.78	-	-	-
22	Jl. Eka damai 8	Tersier	18.58	37.16	-	37.16
23	Jl. Eka damai 9	Tersier	43.26	86.52	-	86.52
24	Jl. Eka damai 10	Tersier	50.32	-	-	-
25	Jl. Eka damai 11	Tersier	18.2	-	-	-
<b>Jumlah</b>			<b>1613.63</b>	<b>2140.48</b>	<b>251.06</b>	<b>2391.54</b>

Sumber : Hasil Survey dan Olah Data Software Arcgis Tahun 2017

Berdasarkan data di atas dapat di ketahui bahwa panjang drainase di lokasi penelitian 2.391 meter dengan kondisi permanen dan segi permanen berupa drainase tersier, panjang drainase permanen 2140 meter dan semi permanen 251 meter. Kemudian jalan yang belum memiliki drainase seperti jalan borongkalukue 6-10, jalan ekadamai 1, jalan ekadamai 4-5, jalan ekadamai 7, jalan ekadamai 10 dan jalan ekadamai 11.

**Gambar 6. Kondisi Jaringan Drainase**



Sumber : Hasil Dokumentasi Survey Lapangan Tahun 2017

Jaringan Drainase pada lokasi penelitian merupakan jaringan drainase tersier berupa drainase permanen dan semi permanen. Sayangnya fungsi drainase sebagai pembuangan limbah dan penampung air saat hujan tidak begitu optimal, salah satunya diakibatkan tidak semua wilayah di lokasi penelitian memiliki jaringan drainase dan terdapat timbunan sampah yang menyumbat saluran drainase. Maka dari itu perlu adanya pembangunan Drainase secara menyeluruh pada lokasi penelitian yang memenuhi dari segi kuantitas dan kualitas sesuai dengan standar. Untuk lebih jelasnya dapat di lihat pada tabel berikut :

**Tabel 19. Standar Penerapan Drainase Tersier Terhadap Morfologi Lokasi**

<b>Morfologi Lokasi</b>	<b>Drainase Tanpa Perkerasan</b>	<b>Drainase Dengan Perkerasan</b>	<b>Drainase Swale Sistem Kering</b>	<b>Drainase Swale Sistem Tergenang</b>	<b>Parit Infiltrasi</b>
<b>Daerah Dataran/ Pantai (Slope 0-5%)</b>					
Kepadatan Penduduk Rendah (<100 jiwa/ha)	xx	0	xx	Xx	MAT tinggi
Kepadatan Penduduk Rendah (>=100 jiwa/ha)	0	xx	0	0	MAT tinggi

*Sumber : Pedoman Perencanaan Sistem Drainase (Kementerian PU)*

Keterangan :

- xx = sangat layak
- x = layak dengan syarat tertentu
- 0 = kurang layak
- MAT = muka air tanah

### ***b. Jaringan Air Bersih***

Air bersih merupakan kebutuhan pokok masyarakat dalam sehari-hari. Dari hasil wawancara dengan warga setempat sumber air bersih yang ada di permukiman petani rumput laut saat ini belum terlayani oleh pelayanan Air bersih PDAM, minimnya prasarana air bersih serta kondisi air yang buruk seperti air keruh dan payau. Saat ini masyarakat hanya memanfaatkan sumur gali untuk kebutuhan mandi, BAB, dan mencuci. sedangkan untuk kebutuhan makan dan minum mereka membeli dari depot air minum seharga Rp.5.000/ galon.

**Gambar 7. Kondisi Jaringan Air Bersih**



*Sumber : Hasil Dokumentasi Survey Lapangan Tahun 2017*

Kebutuhan air bersih selalu meningkat sesuai dengan penambahan penduduk. Menurut Kriteria Perencanaan Ditjen Cipta Karya PU, cakupan pelayanan sebesar 70% dan konsumsi Unit sambungan Rumah rata-rata sebesar 70 liter/jiwa/hari. Untuk lebih jelasnya dapat dilihat pada tabel berikut ini :

**Tabel 20. Kebutuhan Air Bersih Rumah Tangga**

Jumlah penduduk kawasan (jiwa)	Tingkat pelayanan (%)	Jumlah Terlayani (jiwa)	Konsumsi air rata-rata (ltr/jiwa/hari)	Jumlah kebutuhan air	
				(ltr/hari)	(ltr/detik)
312	70	219	70	15.300	0,18

Sumber : Ditjen Cipta Karya PU

Dari tabel di atas dapat diketahui jumlah keseluruhan kebutuhan air bersih penduduk pada lokasi penelitian yang harus terpenuhi adalah 15.300 liter/hari.

### **c. Jaringan Persampahan**

Proses Pengangkutan sampah di lokasi penelitian setiap harinya diangkut dari tiap-tiap bak sampah yang ada di halaman rumah warga oleh petugas kebersihan Kota Bulukumba menggunakan kendaraan roda tiga. Namun kondisi persampahan yang ada di lokasi penelitian sangat memprihatinkan di karenakan pembagian bak-bak sampah dari pemerintah tidak merata sehingga



warga yang tidak mendapatkan atau memiliki bak sampah di lingkungan rumahnya membuang sampah rumah tangga maupun sampah dari budidaya rumput laut di tempat yang tidak semestinya seperti ke saluran drainase dan di pinggir pantai. Lebih jelasnya dapat dilihat pada tabel 4.14. dan gambar 4.4. berikut ini :

**Tabel 21.**  
**Ketersediaan Bak Sampah di Lokasi Penelitian**

NO	Lingkungan	Jumlah Rumah	Bak Sampah	
			Tersedia	Tidak Tersedia
1	Borongkalukue	30	11	19
2	Eka Damai	22	7	15
<b>Jumlah</b>		<b>52</b>	<b>18</b>	<b>34</b>

*Sumber : Survey Lapangan Tahun 2017*

**Gambar 8. Kondisi Persampahan**



*Sumber : Hasil Dokumentasi Survey Lapangan Tahun 2017*

Dalam pengamatan peneliti di lapangan tidak terlihat adanya Tempat Pembuangan Sementara (TPS) dan tempat sampah lingkungan di kawasan permukiman petani rumput laut, untuk mengetahui tingkat ketersediaannya secara keseluruhan dibandingkan dengan Standar Pelayanan Minimum (SPM) adalah sebagai berikut :

**Tabel 22. Perbandingan hasil penelitian Prasarana Persampahan dengan SPM**

No	Parameter yang dinilai	Kondisi Eksisting	SPM	Keterangan
1	Tempah Sampah Lingkungan	-	Setiap 150 m	Tidak Memenuhi
2	Tempat Sampah Rumah	35 %	60%-100%	Tidak Memenuhi
3	Frekuensi Pengangkutan	Tiap Hari	Tiap Hari	Tinggi
4	Masyarakat Yang terlayani	40 %	80%	Rendah

*Sumber : Hasil Analisis dan SPM Tahun 2017*

***F. Analisis Strategi Penataan Lingkungan Permukiman Petani rumput Laut di Kelurahan Ela-ela***

Dari beberapa hasil analisis dan pembahasan pada sub-bab di atas diperoleh hasil yang dapat menjadi tolak ukur untuk menentukan arahan penataan lingkungan permukiman petani rumput laut di Kelurahan Ela-ela yang menjadi hasil akhir dari penelitian ini. Hasil dari analisis

tersebut kemudian di interpretasikan menjadi beberapa konten dan faktor yang masing-masing memiliki bobot dan rating yang selanjutnya diolah sehingga menghasilkan nilai yang akan memperlihatkan kecenderungan arahan penataan yang akan dibuat. Untuk lebih jelasnya dapat dilihat pada tabel berikut ini :

**Tabel 23. Analisis Faktor Internal**

<b>Internal</b>	<b>Bobot</b>	<b>Rating</b>	<b>Nilai</b>
) Potensi budidaya rumput laut	0,3	3	0,9
) Banyaknya kelompok petani rumput laut	0,2	2	0,4
<b>Kekuatan</b>	<b>0,5</b>		<b>1,3</b>
) Kurangnya perhatian pemerintah terhadap aktivitas budidaya rumput laut seperti penyediaan infrastruktur dan pemasaran	0,2	3	0,6
) Prasarana permukiman belum memadai dari segi kualitas dan kuantitas	0,1	3	0,3
) Proses budidaya rumput laut berada di tengah-tengah permukiman	0,1	2	0,2
) Perilaku hidup masyarakat yang awam dalam hal menjaga kelestarian lingkungan	0,1	3	0,3
<b>Kelemahan</b>	<b>0,5</b>		<b>1,4</b>
<b>Total</b>	<b>1</b>		<b>-0,1</b>

Keterangan :  
 Rating 1 = Rendah  
 Rating 2 = Sedang  
 Rating 3 = Tinggi

Analisis faktor strategi internal adalah pengolahan faktor-faktor strategis pada lingkungan internal dengan memberikan pembobotan dan rating pada setiap faktor strategis. Faktor strategis adalah faktor dominan

dari kekuatan, kelemahan, yang memberikan pengaruh terhadap kondisi dan situasi yang ada dan memberikan keuntungan bila dilakukan tindakan positif. Menganalisis lingkungan internal (IFE) untuk mengetahui berbagai kemungkinan kekuatan dan kelemahan.

Dari hasil penghitungan bobot dan rating pada matriks diatas, diperoleh nilai kekuatan sebesar 1,3 dan nilai kelemahan 1,4 dengan total nilai -0,1 hasil pengurangan faktor kekuatan dan faktor kelemahan.

**Tabel 24. Analisis Faktor Eksternal**


<b>Eksternal</b>	<b>Bobot</b>	<b>Rating</b>	<b>Nilai</b>
) Berkembangnya proses budidaya rumput laut ke Arah usaha perikanan secara mandiri	0,2	2	0,4
) Meningkatnya kesadaran masyarakat terhadap kebersihan, kesehatan dan kelestarian lingkungan permukiman	0,2	3	0,6
) Jumlah penduduk usia produktif cukup baik	0,1	2	0,2
<b>Peluang</b>	<b>0,5</b>		<b>1,2</b>
) Menurunnya Kualitas Lingkungan Permukiman	0,3	3	0,9
) Pencemaran Perairan	0,2	1	0,2
<b>Ancaman</b>	<b>0,5</b>		<b>1,1</b>
<b>Total</b>	<b>1</b>		<b>0,1</b>

Keterangan :  
 Rating 1 = Rendah  
 Rating 2 = Sedang  
 Rating 3 = Tinggi

Analisis faktor strategi eskternal adalah pengolahan faktor-faktor strategis pada lingkungan eksternal dengan memberikan pembobotan dan rating pada setiap faktor strategis. Faktor strategis adalah faktor dominan dari Peluang dan ancaman, yang memberikan pengaruh terhadap kondisi dan situasi yang ada dan memberikan keuntungan bila

dilakukan tindakan positif. Menganalisis lingkungan Eksternal (EFE) untuk mengetahui berbagai kemungkinan peluang dan ancaman.

Dari hasil analisis faktor eksternal di atas di peroleh hasil dari masing-masing faktor sebesar 1,2 untuk faktor peluang dan 1,1 untuk faktor ancaman dengan nilai total 0,1 hasil pengurangan faktor peluang dan faktor ancaman.



**Gambar 9. Kuadran Hasil Analisis SWOT**

Dari hasil analisis swot faktor eksternal dan internal diperoleh hasil sebesar -0,1 untuk (Internal) dan 0,1 untuk (Eksternal) yang berada

pada kuadran II yang arahan kebijakan strategisnya mengarah pada mempertahankan suatu keadaan dengan berupaya memanfaatkan peluang dan memperbaiki kelemahan terhadap aspek-aspek pendukung internal terkait dengan penataan lingkungan Permukiman petani rumput laut di Kelurahan Ela-ela.

### ***G. Arahan Penataan Lingkungan Permukiman Petani Rumput Laut di Kelurahan Ela-Ela***

#### ***1. Pengembangan Masyarakat***

Dalam pemberdayaan masyarakat petani rumput laut di Kelurahan Ela-ela sebaiknya Dinas Kelautan dan Perikanan melakukan evaluasi terhadap kekurangan yang terjadi di dalam kelembagaan, upaya yang harus dilakukan yaitu :

- a. mengadakan pelatihan dengan mengajak seluruh petani rumput laut menjadi pesertanya, tidak sebatas para ketua kelompok. Dinas Kelautan dan Perikanan diharapkan melakukan pelatihan secara kontinu, agar masyarakat yang baru bergabung menjadi petani rumput laut juga dapat merasakan pelatihan tersebut.
- b. perlu ada penambahan jumlah bantuan dana seiring bertambahnya jumlah petani rumput rumput laut. Dinas juga harus lebih memperhatikan pendataan terhadap petani rumput laut yang

melakukan budidaya, sehingga bantuan tersebut bisa dilakukan secara merata dalam penyalurannya.

- c. Upaya dalam membantu akses pasar, Pemerintah melalui Dinas Kelautan dan Perikanan melakukan pengawasan terhadap berjalannya proses budidaya rumput laut, agar produksi rumput laut meningkat dan sebaiknya membuat kebijakan atau regulasi yang melindungi petani dalam hal penetapan harga rumput laut serta kejelasan perusahaan yang membeli rumput laut para petani, agar harga rumput laut tidak dipermainkan oleh pihak ketiga atau para pengumpul.

## **2. *Pengembangan Ekonomi***

Untuk memenuhi kebutuhan sarana peningkatan ekonomi masyarakat di kawasan permukiman petani Kelurahan Ela-Ela, maka perlu penyediaan lembaga-lembaga yang dapat mewadahi masyarakat seperti BKM, Koperasi Simpan Pinjam, dan juga lembaga-lembaga yang dibawah langsung oleh Ekonomi Masyarakat Rendah. Pemberdayaan usaha ekonomi masyarakat yang disertai oleh pemberian modal usaha ekonomi masyarakat melalui kemudahan sistem kredit atau fasilitas perbankan lainnya dan juga peningkatan derajat perekonomian masyarakat melalui rangsangan terhadap kegiatan usaha ekonomi masyarakat yang dapat meningkatkan tingkat pendapatan masyarakat petani rumput laut. Pengembangan sector

kelautan, khususnya budidaya rumput laut di Kelurahan Ela-Ela diarahkan :

- a. Melakukan rehabilitasi dan rekonstruksi kembali Fasilitas Pendukung budidaya rumput laut.
- b. Penguatan kelembagaan dan modal usaha budidaya rumput laut.
- c. Pengelolaan dan pemanfaatan serta pengawasan sumber daya kelautan dan perikanan secara terpadu, lestari dan berkelanjutan.
- d. Pengembangan pendidikan dan pelatihan stakeholder dan wilayah pesisir kecil melalui peningkatan *technical skill* dan peningkatan profesionalisme serta kewirausahaan.

### **3. *Perlindungan Lingkungan***

#### **a. *Fasilitas Pendukung Budidaya Rumput Laut***

Perencanaan pembangunan fasilitas budidaya rumput laut berupa ruang penyimpanan dan ruang penjemuran sebaiknya membutuhkan andil dari pihak pemerintah dan instansi terkait, untuk konsep perencanaan fasilitas budidaya rumput laut akan disesuaikan dengan penggunaan lahan pada lokasi penelitian. Maka dari itu dalam penataan aktivitas budidaya rumput laut akan dialokasikan ruang yang digunakan untuk membangun fasilitas budidaya rumput laut sehingga tidak mengganggu fungsi lain pada kawasan. Sehingga aktivitas budidaya rumput laut akan terpusat pada titik tertentu.



Terdapat dua area lahan kosong yang cocok untuk peruntukkan lokasi Fasilitas budidaya rumput laut yaitu di lingkungan borongkalukue dan ekadamai. di lokasi tersebut nantinya terdapat tempat penjemuran dan di lengkapi dengan Gudang sebagai tempat petani rumput laut mengemasi rumput laut yang sudah kering dan sebagai tempat penyimpanan sementara rumput laut milik petani. Gudang rumput laut ini juga diarahkan sebagai sentra budidaya rumput laut, sehingga para pembeli rumput laut dapat langsung mengunjungi gudang sebagai wadah jual-beli antara petani dan pembeli, tidak lagi melalui punggawa. Selain itu juga tempat ini akan dilengkapi prasarana drainase dan persampahan agar petani rumput laut tetap menjaga kebersihan lingkungannya. Komunitas petani rumput laut di kawasan penelitian ada 2 kelompok, setiap kelompok nantinya akan memiliki 1 gudang dan wadah penjemuran rumput laut yang diharapkan mampu memenuhi kebutuhan petani dengan sistem bergilir.

**Gambar 10. Ruang Penyimpanan Rumput Laut**



**Gambar 11. Ruang Penjemuran Rumput Laut**





***b. Utilitas***

Seperti yang telah dijelaskan pada bab-bab terdahulu, bahwa penataan prasarana lingkungan permukiman merupakan suatu upaya untuk merencanakan pembangunan atau perbaikan prasarana, mengatur serta mengendalikan pemanfaatannya sehingga mencapai suatu tingkat efisiensi dan efektifitas yang memadai. Sementara penataan dimaksud ditujukan untuk beberapa prasarana yang menjadi fokus dalam penelitian ini yakni : prasarana jalan, drainase, air bersih dan persampahan, maka dengan berdasarkan berbagai data dan informasi hasil penelitian

yang telah disajikan tersebut diatas, diharapkan penataan yang dilakukan menjadi lebih baik.

### **1) Jaringan Jalan**

Perencanaan jalan pada lokasi penelitian dilakukan sesuai kondisi eksisting sebagai berikut :

- a). Perbaiki jalan lingkungan yaitu jalan cumi-cumi 2 sepanjang 27,07 m dengan lapisan permukaan berkonstruksi paving blok dengan mengganti bagian-bagian yang telah rusak(berlubang).
- b). Selanjutnya jalan setapak yang memiliki kualitas buruk dengan panjang jalan 524,52 m dengan lapisan permukaan tanah dan paving block. Dari aspek aksesibilitas berada pada lokasi yang cukup strategis. Hanya saja diperlukan adanya pembangunan jalan dengan lapisan permukaan konstruksi paving block yang masih berupa jalan tanah saat ini, serta perlu adanya perbaikan jalan setapak yang berkonstruksi paving blok dengan mengganti bagian-bagian yang berlubang.
- c). berdasarkan SPM perlu dibangun jalan lingkungan yang bisa dilalui mobil, karena kesulitan saat terjadi kebakaran, ibu-ibu yang mau melahirkan maupun pasien gawat darurat.

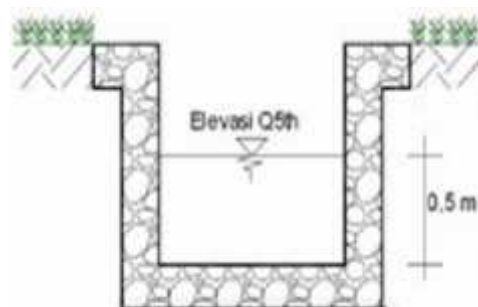
- d). untuk mengoptimalkan pemanfaatan jalan perlu ditetapkan dan sepakati aturan menyangkut berat beban maksimum serta jenis kendaraan yang dapat melewati jalan pada lokasi penelitian baik yang berkonstruksi beton maupun paving block

## 2) Jaringan Drainase

- a) Perlunya normalisasi peningkatan pelayanan dan pembangunan saluran drainase secara merata
- b) Berdasarkan pedoman tentang perencanaan sistem drainase (Kementrian PU) maka Perencanaan pembangunan jaringan drainase pada lokasi penelitian dilakukan sesuai kondisi eksisting yaitu dibuat dengan berkontruksi beton atau pengerasan secara keseluruhan.

UNIVERSITAS ISLAM NEGERI  
**ALAUDDIN**  
M. K. A. S. S. A. R.

**Gambar 12. Tipikal Drainase Dengan Perkerasan**



## 3) Jaringan Air Bersih

Perencanaan jaringan air bersih pada lokasi penelitian dilakukan sesuai kondisi eksisting sebagai berikut :

- a). jumlah keseluruhan kebutuhan air bersih penduduk pada lokasi penelitian adalah 15.300 liter/hari yang harus terpenuhi
- b). Proses pemenuhan kebutuhan air bersih di lokasi penelitian diharapkan dapat terlayani oleh perusahaan air minum milik pemerintah yaitu PDAM
- c). Dengan kondisi seperti ini warga sangat mengharapkan pemerintah khususnya jaringan PDAM agar dapat cepat langsung memasang pipa jaringannya pada lokasi penelitian

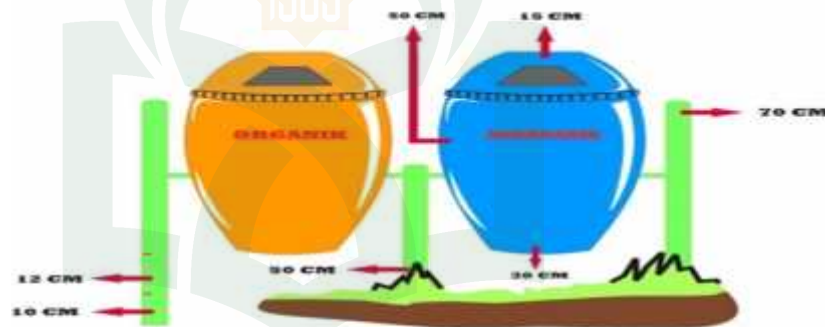
#### **4) Jaringan Persampahan**

Perencanaan jaringan persampahan dilakukan sesuai kondisi pada lokasi penelitian sebagai berikut :

- a). Peningkatan kesadaran masyarakat secara intensif tentang kebersihan, kesehatan dan kelestarian lingkungan permukiman.
- b). Bagi warga yang belum memiliki bak sampah sebaiknya perlu menyediakan tempat sampah rumah tangga ukuran 40-60 liter, agar sampah tidak diletakkan ditepi jalan sehingga berserakan dan jatuh ke saluran drainase.

- c). untuk aktivitas budidaya rumput laut sebaiknya perlu disediakan tempat sampah ukuran 1-1,5 m<sup>3</sup> agar petani rumput laut tidak lagi sembarang membuang sampahnya di tempat yang tidak semestinya seperti ke tepi pantai.
- d) sebaiknya juga pemerintah mengeluarkan kebijakan dalam menjaga kebersihan lingkungan dengan membuat program Kerja Bakti. Kegiatan yang dilakukan dengan gotong royong bersama setiap minggunya.

**Gambar 13. Desain Bak Sampah**



**KETERANGAN**

- 10 cm untuk di masukan ke dalam tanah
- 12 cm jarak dari tong sampah ke tanah
- 50 cm panjang besi tengah
- 70 cm tinggi besi kiri dan kanan
- 50 cm tinggi tong sampah
- 15 cm tinggi tutup tong sampah
- 30 cm lebar tong sampah

**H. Solusi Pengelolaan Lingkungan dalam Pandangan Islam**

Dalam konteks ajaran Islam, jauh sebelum persoalan-persoalan lingkungan hidup muncul dan menghantui penduduknya, Islam telah lebih dahulu memberi peringatan lewat ayat-ayat al-Qur'an. Urusan lingkungan hidup adalah bagian integral dari ajaran Islam. Seorang Muslim justru menempati kedudukan strategis dalam lingkungan hidup

وَإِذْ قَالَ رَبُّكَ لِلْمَلَائِكَةِ إِنِّي جَاعِلٌ فِي الْأَرْضِ خَلِيفَةً  
قَالُوا أَتَجْعَلُ فِيهَا مَنْ يُفْسِدُ فِيهَا وَيَسْفِكُ الدِّمَاءَ وَنَحْنُ نُسَبِّحُ

yang diciptakan sebagai khalifah di bumi ini sesuai dengan Surat Al-Baqarah (2) ayat ke 30 yang berbunyi:

*Terjemahnya:*

*“Dan (ingatlah) ketika Tuhanmu berfirman kepada para malaikat, “Aku hendak menjadikan khalifah di muka bumi.” Mereka berkata, “Apakah Engkau hendak menjadikan orang yang merusak dan menumpahkan darah di sana, sedangkan kami bertasbih memuji-Mu dan menyucikan nama-Mu”. Dia berfirman, “Sungguh Aku mengetahui apa yang tidak kamu ketahui.” (Q.S. Al-Baqarah [2]: 30 )*

Tafsir Al Misbah: “(30) Allah SWT, telah menerangkan bahwa Dialah yang menghidupkan manusia dan menempatkannya di bumi. Lalu dia menerangkan asal penciptaan manusia dan apa-apa yang diberikan kepadanya berupa pengetahuan tentang berbagai hal. Maka ingatlah, hai Muhammad, nikmat lain dari Tuhanmu yang diberikan kepada manusia. Nikmat itu adalah firman Allah kepada malaikat-Nya, ‘Sesungguhnya Aku hendak menjadikan makhluk yang akan Aku tempatkan di bumi sebagai penguasa, Ia adalah Adam beserta anak-cucunya. Allah menjadikan mereka sebagai khalifah untuk membangun bumi.’ Dan ingatlah perkataan malaikat, ‘Apakah Engkau hendak menciptakan orang yang menumpahkan darah dengan permusuhan dan pembunuhan akibat nafsu yang merupakan tabiatnya? Padahal, kami selalu menyucikan-Mu dari apa-apa yang tidak sesuai dengan keagungan-Mu, dan juga selalu berzikir dan



mengagungkan-Mu.'Tuhan menjawab, 'Sesungguhnya Aku mengetahui masalah yang tidak kalian ketahui.'

Manusia sebagai khalifah Allah fil ardhil menjadi wakil Tuhan di muka bumi, yang memegang mandat Tuhan untuk mewujudkan kemakmuran di muka bumi. Kekuasaan yang diberikan kepada manusia bersifat kreatif, yang memungkinkan manusia mengelola serta mendayagunakan apa yang ada di bumi, untuk kepentingan hidupnya. Dengan demikian hal ini berarti ia diberi kepercayaan untuk mengelola bumi dan karenanya mesti mengetahui seluk-beluk bumi, atau paling tidak punya potensi untuk mengetahuinya.

## **BAB V**

### **PENUTUP**

#### ***A. Kesimpulan***

Berdasarkan hasil analisis dan pembahasan untuk menjawab rumusan masalah dari penelitian ini, maka dapat ditarik kesimpulan sebagai berikut :

1. Kondisi lingkungan permukiman petani rumput laut di Kelurahan Ela-ela dengan luas kawasan 2,62 Ha dan jumlah penduduk sebanyak 312 jiwa terdapat kendala dan permasalahan, diantaranya adalah permasalahan kelembagaan kelompok petani rumput laut saat ini sudah tidak terorganisir dengan baik, kondisi fasilitas pendukung budidaya rumput laut saat ini penggunaan lahannya tidak teratur seperti adanya proses penjemuran di area permukiman dan di bahu jalan serta belum tersedianya tempat penyimpanan rumput laut, dan ketersediaan prasarana permukiman seperti jalan, drainase, air bersih dan persampahan dari segi kuantitas dan kualitas belum memenuhi syarat standar pelayanan.
2. Arahan penataan lingkungan permukiman petani rumput laut di Kelurahan Ela-ela dilakukan melalui :
  - a. Pengembangan Masyarakat melalui penguatan lembaga komunitas dengan menempatkan masyarakat petani rumput laut sebagai pelaku utama dan memberikan pelatihan secara menyeluruh untuk mendorong usaha produktif melalui penguatan jaringan kerja dengan mitra swasta dan dunia usaha.


- b. Pengembangan ekonomi dengan mengembangkan budidaya rumput laut dari skala kecil dan subtasnsi ke arah usaha perikanan yang maju berskala menengah dan besar untuk memanfaatkan sumber daya lautan, terutama pada daerah pesisir Kelurahan Ela-Ela.
- c. Perlindungan lingkungan dengan Menyediakan sarana budidaya rumput laut berupa lahan penjemuran dan ruang penyimpanan pada satu titik lokasi, Pembangunan dan perbaikan jaringan jalan untuk memudahkan sirkulasi pergerakan dan jaringan drainase yang difungsikan sebagai saluran pembuangan air hujan dan limbah buangan rumah tangga, Distribusi air bersih yang didasarkan kepada tingkat kebutuhan masyarakat dan Penyediaan bak sampah untuk menjaga kebersihan lingkungan

#### ***B. Saran***

1. Diharapkan hasil penelitian menjadi rujukan oleh pemerintah dalam penataan permukiman, khususnya pada daerah pesisir sehingga dapat meningkatkan pendapatan ekonomi masyarakat di kawasan permukiman petani rumput laut di Kelurahan Ela-Ela
2. Pemerintah memberikan sosialisasi kepada masyarakat tentang kelembagaan dan sosialisasi lain yang dilakukan untuk pembangunan masyarakat.
3. Perlu adanya peran masyarakat dalam proses peningkatan kualitas terhadap permukiman sampai pada tahap pengelolaan permukiman agar

program-program penataan bukan hanya sekedar wacana akan tetapi dapat berjalan sampai pada tahap pelaksanaan dan juga lebih ditekankan pemberdayaan masyarakat ekonomi kreatif untuk peningkatan potensi ekonomi lokal.

4. Perlu adanya pengawasan dan pengoptimalan fungsi prasarana oleh pihak terkait seperti pemerintah dan masyarakat itu sendiri dalam pemanfaatan dan pengendalian ruang di Permukiman Petani Rumput Laut wilayah pesisir Kelurahan Ela-ela.



## DAFTAR PUSTAKA

- Agus S. Sadana.2014, *Perencanaan Kawasan Permukiman*, GRAHA ILMU, Yogyakarta
- Al-Quranul Karim.1989. *Al-Qur'an dan terjemahannya*, Toha Putra, Semarang
- Badan Pusat Statistik Kabupaten Bulukumba, 2016. *Kecamatan Ujung Bulu Dalam Angka Tahun 2016*. Bulukumba
- Chandra, Budiman. 2006. *Pengantar Kesehatan Lingkungan*. EGC. Jakarta
- Dahuri R., Rais Y., Putra S.,G., Sitepu, M.J., 2001. *Pengelolaan Sumber Daya Wilayah Pesisir dan Lautan Secara Terpadu*. PT. Pradnya Paramita, Jakarta.
- Departemen Pekerjaan Umum. 2000. *Kriteria Perencanaan Ditjen Cipta Karya*. Jakarta
- Dr. Sugiono. 2011. *Metode Penelitian Kuantitatif, Kualitatif dan R&D*. Alfabeta. Bandung
- Desi I. Purnamasari dkk. 2015. *Konsep Penataan Permukiman Produktif Berbasis Industri Rumput Laut (Desa Lamalaka, Kecamatan Bantaeng, Kabupaten Bantaeng)*. Universitas Hasanuddin. Makassar
- Doxiadis. (1974). *Action For A Better Scientific Approach to The Subject of Human Settlements*. The Journal of Ekisties. Vol. 38:229
- Hardjasoemantri, Koesnadi. 2002. *Hukum Tata Lingkungan 45- 48*. Gadjah Mada University Press

- Hikmat. H, 2001. *Strategi Pemberdayaan Masyarakat*. Bandung, Humaniora Utama Press.
- Ife. J. 1995. *Community Development. Creating Community Alternatives-vision, Analysis and Practice*. Longman Australia. Australia Pty. Ltd.
- Inda Wulandari, 2014. “*Penataan Permukiman Nelayan Berbasis Masyarakat di Pulau Karampuang Kabupaten Mamuju*”. Skripsi tidak diterbitkan, Universitas Islam Negeri Alauddin Makassar
- Jufriadi.,2014, *Pengembangan Wilayah Pesisir dan Pulau-Pulau Kecil*, Budi Utama, Yogyakarta
- Kay dan Alder, 1999. *Coastal Planning and Management*, Taylor and Francis. Ney York
- Kurniastuty. 2003. *Pemberdayaan Masyarakat Pesisir Melalui Kegiatan Kelompok Usaha Budidaya Rumput Laut*, Institut Pertanian Bogor, Jawa Barat
- Kuswartojo, Tjuk dan Suparti A. Salim. 1997, *Perumahan dan Permukiman yang Berwawasan Lingkungan*. Jakarta : Direktorat Jenderal Pendidikan Tinggi Departemen dan Kebudayaan
- Miro, Fidel. (1997), *Sistem Transportasi Kota*, Bandung, Penerbit Tarsito
- Natoatmodjo, Soekidjo. 2003 *Pendidikan dan Perilaku Kesehatan*. Rineka cipta. Jakarta
- Nurmaida Amri, ST., MT, Dr. Ir. Idawarni, MT. 2014. *Perumahan Pesisir*. Universitas Hasanuddin, Makassar

Pedoman Penentuan Standar Pelayanan Minimal Bidang Penataan Ruang,  
Perumahan dan Pemukiman dan Pekerjaan Umum

Satria. A. 2002. *Pengantar Sosiologi Masyarakat Pesisir*. Jakarta PT. Pustaka  
Cidesindo

Shihab, M. Quraish, 2002. *Tafsir Al-Misbah : Pesan, Kesan, Keserasian Al-  
Qur'an*. Lentera Hati. Jakarta.

Slamet, Juli Soemirat. 2007. *Kesehatan Lingkungan*. Gadjah Mada University  
Press, Yogyakarta

Suhadjono, 1948. *Drainase*, Fakultas Teknik Universitas Brawijaya, Malang

Supriatna, T. 1997. *Birokrasi Pemberdayaan dan Pengentasan Kemiskinan*,  
Bandung: Humaniora Utama Press

Supriharyono, 2007. *Konservasi Ekosistem Sumber Daya Hayati*. Pustaka  
Pelajar. Yogyakarta : 428 hal.

Suripin M.Eng,Dr,Ir, 2004. *Pelestarian Sumber Daya Tanah dan Air*. Penerbit  
Andi, Yogyakarta

Universitas Islam Negeri Alauddin, *Pedoman KTI UIN Alauddin 2013*.  
Makassar

Undang – Undang R.I. No. 1 Tahun 2011 *Tentang Perumahan dan Permukiman*

Undang – Undang R.I. No. 32 Tahun 2009 *Tentang Perlindungan dan  
Pengelolaan Lingkungan Hidup*

Undang – Undang No. 26 Tahun 2007 *Tentang Penataan Ruang*. Dirjen  
Penataan Ruang. Jakarta

Undang - Undang No 23 Tahun 1997 *Tentang Pengelolaan Lingkungan Hidup*

[https://www.academia.edu/16474011/Makalah\\_penataan\\_lingkungan](https://www.academia.edu/16474011/Makalah_penataan_lingkungan) diunduh

pada tanggal 09 November 2016 pukul 20.43 WITA

<http://aryacorrec.blogspot.co.id/> diunduh pada tanggal 20 November 2016

pukul 12.45 WITA

<http://budidarma.com/2011/07/teknologi-penanganan-rumput-laut.html> diunduh

pada tanggal 20 November 2016 pukul 13.15 WITA

<http://wicaramina.blogspot.co.id/2016/03/pascapanen-rumput-laut-2.html> diunduh

pada tanggal 20 November 2016 pukul 14.00 WITA

<https://rinatnunay.com/tag/syarat-gudang-yang-baik/> diunduh pada tanggal 20

November 2016 pukul 14.25 WITA



## LAMPIRAN

### KUESIONER

#### IDENTITAS :

1. N a m a :
2. Umur :
3. Pekerjaan :

#### PETUNJUK

1. Kuesioner ini merupakan bahan penyusunan skripsi pada Jurusan Perencanaan Wilayah dan Kota Fakultas Sains dan Teknologi Universitas Islam Negeri Alauddin Makassar.
2. Kuesioner ini bertujuan untuk mencari fakta ilmiah tentang kondisi permasalahan pada obyek penelitian, oleh sebab itu diharapkan bapak/ibu sdr (i) untuk memberikan jawaban dan keterangan yang sebenar-benarnya!
3. Berilah tanda silang (X) pada salah satu alternatif jawaban yang anda anggap paling sesuai berdasarkan pengamatan, pengalaman serta pengetahuan anda !

1	Apa status kepemilikan rumah yang bapak/ibu tempati saat ini?	a. Milik sendiri b. Sewa	c. Hak guna/pakai d. Lainnya
2	Sejak tahun berapa bapak/ibu menempati rumah ini ?	a. < tahun 2012 b. Tahun 2013 c. Tahun 2014	d. Tahun 2015 e. Tahun 2016
3	Mengingat kawasan ini merupakan kawasan permukiman, menurut bapak/ibu apakah proses budidaya rumput laut masih sesuai dilakukan di kawasan ini ?	a. masih sesuai b. sudah seharusnya ada tempat khusus	
4	Bagaimana menurut bapak/ibu, apabila proses budidaya rumput laut dipindahkan ke lokasi/kawasan yang khusus agar tidak bercampur dengan permukiman ?	a. Iya seharusnya dipindahkan b. Tidak usah	
5	Menurut bapak/ibu, apakah dengan keberadaan proses budidaya rumput laut tersebut di tengah-tengah permukiman dapat menimbulkan konflik antar masyarakat ?	a. Kemungkinan ada konflik b. Tidak ada konflik	
6	Bagaimana kondisi sistem kelembagaan dan komunitas petani terhadap budidaya rumput laut ?	a. Masih berjalan sesuai fungsinya b. Sudah tidak terorganisir dengan baik	
7	Apakah menurut bapak/ibu fasilitas yang sudah ada masih kurang menunjang untuk proses budidaya rumput laut ?	a. Sudah terpenuhi b. Masih kurang c. Belum Terpenuhi	
8	Apakah menurut bapak/ibu prasarana permukiman pada kawasan ini sudah terpenuhi ?	a. Sudah terpenuhi b. Masih kurang c. Belum Terpenuhi	
9	Apakah jaringan jalan pada kawasan ini sudah terpenuhi ?	a. Sudah terpenuhi b. Masih kurang c. Belum Terpenuhi	

10	Bagaimana kondisi jaringan drainase pada kawasan ini ?	<ul style="list-style-type: none"> <li>a. Tidak Berfungsi</li> <li>b. Belum berfungsi maksimal</li> <li>c. Berfungsi dengan baik</li> </ul>
11	Sumber air bersih yang bapak/ibu gunakan untuk kebutuhan dalam sehari-hari	<ul style="list-style-type: none"> <li>a. PDAM</li> <li>b. Sumur galian</li> <li>c. Beli dari depot air</li> </ul>
12	Apakah kebutuhan air bersih pada kawasan ini sudah terpenuhi ?	<ul style="list-style-type: none"> <li>a. Sudah terpenuhi</li> <li>b. Masih kurang</li> <li>c. Belum Terpenuhi</li> </ul>
13	Bagaimana kondisi air bersih di kawasan ini ?	<ul style="list-style-type: none"> <li>d. Cukup baik</li> <li>e. Keruh dan payau</li> </ul>
14	Bagaimana menurut bapak/ibu kondisi persampahan di lingkungan kawasan ini ?	<ul style="list-style-type: none"> <li>a. Baik</li> <li>b. Cukup baik</li> <li>c. Buruk</li> </ul>
15	Apa harapan bapak/ibu dengan infrastruktur yang ada di kawasan ini ?	<ul style="list-style-type: none"> <li>a. Perlu di perhatikan</li> <li>b. Perlu di tingkatkan</li> <li>c. Perlu adanya pemeliharaan agar tetap berfungsi dengan baik.</li> </ul>

## DAFTAR RIWAYAT HIDUP



**Juardi Yusuf, S.PWK** Lahir di Kabupaten Bulukumba Sulawesi Selatan tanggal 23 Juni tahun 1994, ia merupakan anak ke-4 dari-5 bersaudara dari pasangan **Muhammad Yusuf Djohan** dan **Hasnah Tato, S.Pd.i** yang merupakan Suku Bugis yang tinggal dan menetap di Kota Bulukumba. Penulis menghabiskan masa pendidikan Taman Kanak-kanak di TK Negeri Pembina Bulukumba pada tahun 1999-2000.

Setelah itu Penulis melanjutkan pendidikan di tingkat sekolah dasar di SD Negeri 2 Terang-terang Kota Bulukumba pada tahun 2000-2006, lalu pada akhirnya mengambil pendidikan sekolah menengah pertama di SMP Negeri 1 Bulukumba pada tahun 2006-2009 dan sekolah menengah atas di SMA Negeri 1 Bulukumba pada tahun 2009-2012. Setelah menyelesaikan pendidikan dari bangku sekolah, penulis mendapat kesempatan untuk melanjutkan pendidikan ke jenjang yang lebih tinggi di UIN Alauddin Makassar melalui penerimaan Jalur Ujian Masuk Mandiri (UMM) dan tercatat sebagai Alumni Mahasiswa Program Studi Sarjana (S1) pada Jurusan Teknik Perencanaan Wilayah dan Kota Fakultas Sains dan Teknologi Universitas Islam Negeri (UIN) Alauddin Makassar setelah berhasil menyelesaikan Bangku kuliahnya selama 5 tahun.

120°0'40"E

120°11'0"E

120°21'20"E

5°16'0"S

5°16'0"S

5°26'20"S

5°26'20"S

5°36'40"S

5°36'40"S

120°0'40"E

120°11'0"E

120°21'20"E

120°31'40"E

KABUPATEN SINJAI

KABUPATEN BANTAENG

LAUT FLORES

# KABUPATEN BULUKUMBA

**PROVINSI SULAWESI SELATAN**



TEKNIK PERENCANAAN WILAYAH DAN KOTA  
FAKULTAS SAINS DAN TEKNOLOGI  
UNIVERSITAS ISLAM NEGERI ALAUDDIN MAKASSAR  
2017

**TUGAS AKHIR :**


Studi Penataan Lingkungan Permukiman  
Petani Rumput Laut di Kelurahan Ela-cia  
Kecamatan Ujung Bulu Kabupaten Bulukumba

**PETA ADMINISTRASI**

**1:250,000**

0 1,700 3,400 6,800 10,200 13,600  
Meters

Proyeksi : .....WGS 1984 Universal Transvers Mercator  
Sistem Grid : .....Grid Geografis  
Zona UTM : .....SUS



**INSERT :**



**LEGENDA :**

- Batas Kabupaten
- Batas Kecamatan
- Jalan Kolektor Primer
- Jalan Lokal
- Sungai
- Garis Pantai
- Laut

**KETERANGAN :**

- KECAMATAN BONTORAHARI
- KECAMATAN BONTOTIRO
- KECAMATAN BULUKUMPA
- KECAMATAN GANTARANG
- KECAMATAN HIRLANG
- KECAMATAN KAJANG
- KECAMATAN KINDANG
- KECAMATAN RILAU ALE
- KECAMATAN UJUNG BULU
- KECAMATAN UJUNG LOE

**NAMA MAHASISWA :**

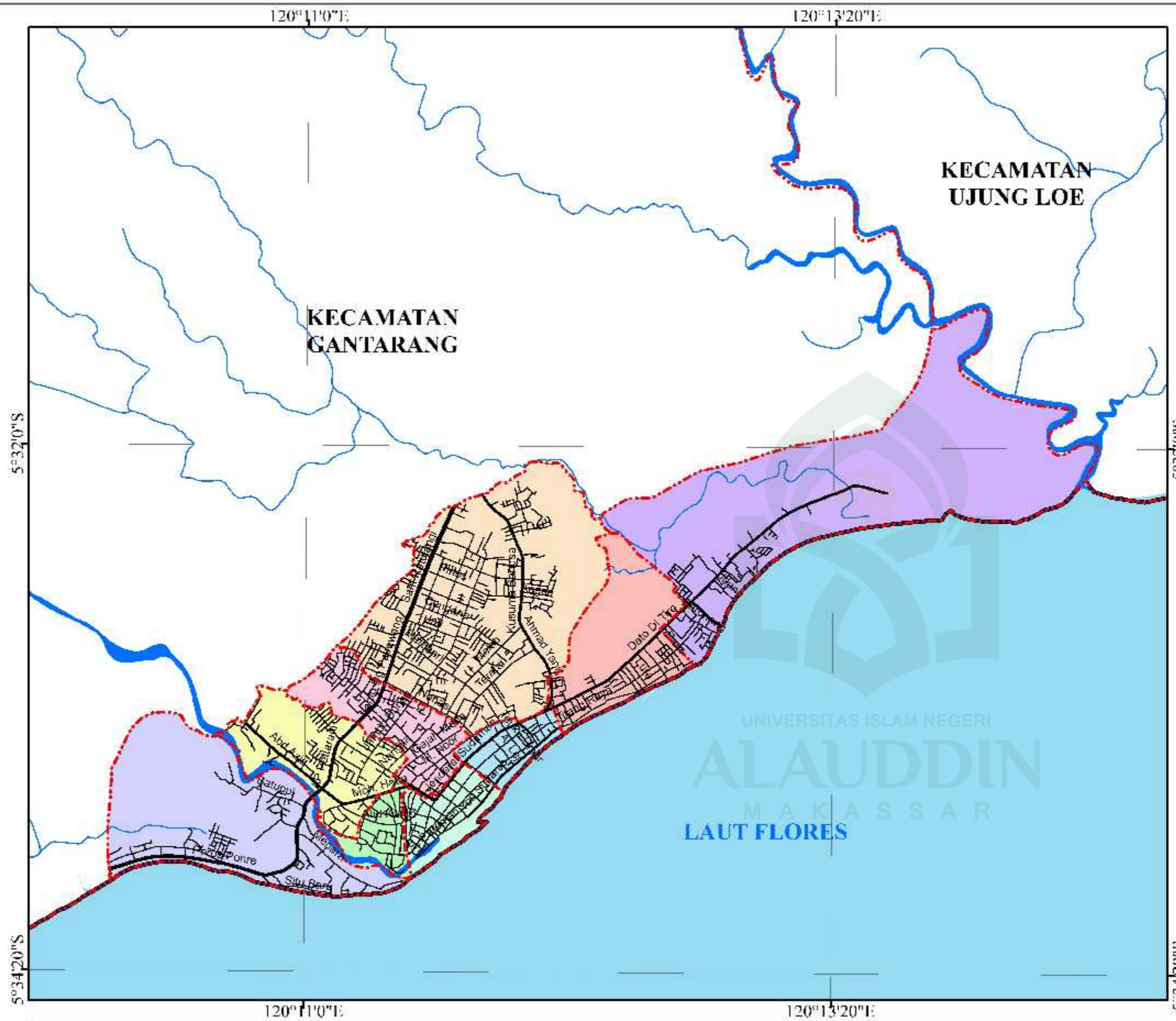
**JUARDI YUSUF**  
60800112068

**DOSEN PEMBIMBING :**

1. Ir. JUFRADI, M.SP
2. Dr. H. MUHAMMAD ANSHAR, S.Pt., M.Si

**SUMBER PETA :**

- RTRW Kabupaten Bulukumba
- Citra Google Satelit Tahun 2016
- Catatan : Batas Administrasi (Batas Kabupaten, Batas Kecamatan, dan Batas Kelurahan) Merupakan batas Indikatif



# KECAMATAN UJUNG BULU

## KABUPATEN BULUKUMBA



TEKNIK PERENCANAAN WILAYAH DAN KOTA  
FAKULTAS SAINS DAN TEKNOLOGI  
UNIVERSITAS ISLAM NEGERI ALAUDDIN MAKASSAR  
2017

**TUGAS AKHIR :**  
Studi Penataan Lingkungan Permukiman  
Petani Rumput Laut di Kelurahan Ela-ela  
Kecamatan Ujung Bulu Kabupaten Bulukumba

PETA ADMINISTRASI

**1:34,000**

0 235470 940 1,410 1,880 Meters

Proyeksi : .....WGS 1984 Universal Transvers Mercator  
Sistem Grid: .....Grid Geografis  
Zona UTM : .....SUS

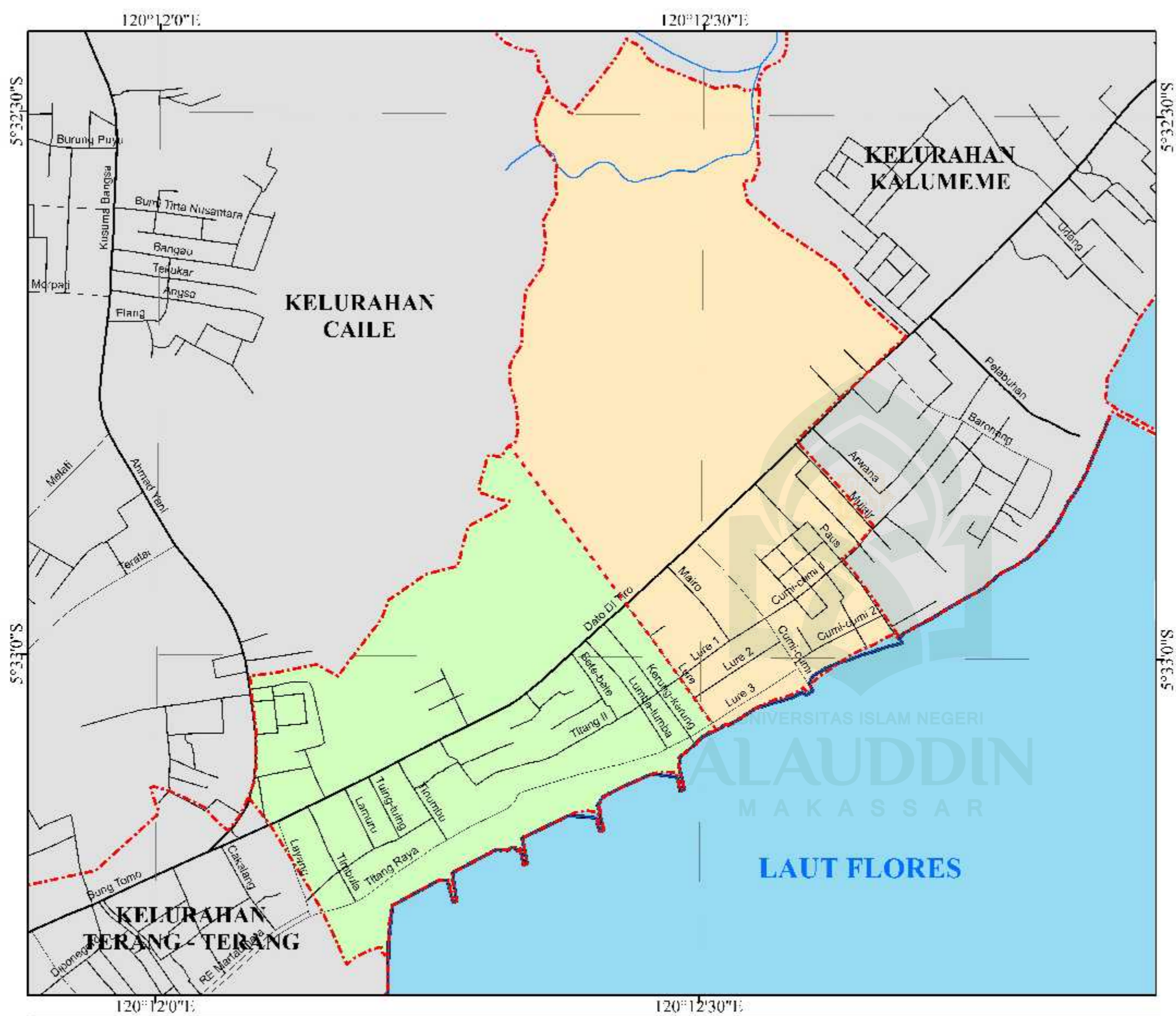


- LEGENDA :**
- Batas Kecamatan
  - Batas Kelurahan
  - Jalan
  - Sungai
  - Garis Pantai
  - Laut
- KETERANGAN :**
- |  |  |
|--|--|
| <span style="display: inline-block; width: 15px; height: 15px; background-color: #c8e6c9; border: 1px solid black;"></span> BENTENGNGE | <span style="display: inline-block; width: 15px; height: 15px; background-color: #c8e6c9; border: 1px solid black;"></span> KASIMPURENG    |
| <span style="display: inline-block; width: 15px; height: 15px; background-color: #bbdefb; border: 1px solid black;"></span> BINTARORE  | <span style="display: inline-block; width: 15px; height: 15px; background-color: #bbdefb; border: 1px solid black;"></span> LOKA           |
| <span style="display: inline-block; width: 15px; height: 15px; background-color: #ffe0b2; border: 1px solid black;"></span> CALE       | <span style="display: inline-block; width: 15px; height: 15px; background-color: #ffe0b2; border: 1px solid black;"></span> TANAH KONGKONG |
| <span style="display: inline-block; width: 15px; height: 15px; background-color: #ffcdd2; border: 1px solid black;"></span> ELA-ELA    | <span style="display: inline-block; width: 15px; height: 15px; background-color: #ffcdd2; border: 1px solid black;"></span> TERANG-TERANG  |
| <span style="display: inline-block; width: 15px; height: 15px; background-color: #bbdefb; border: 1px solid black;"></span> KALUMEME   |  |

**NAMA MAHASISWA :**  
**JUARDI YUSUF**  
60800112068

**DOSEN PEMBIMBING :**  
1. Ir. JUFRADI, M.SP  
2. Dr. H. MUHAMMAD ANSHAR, S.Pt., M.Si

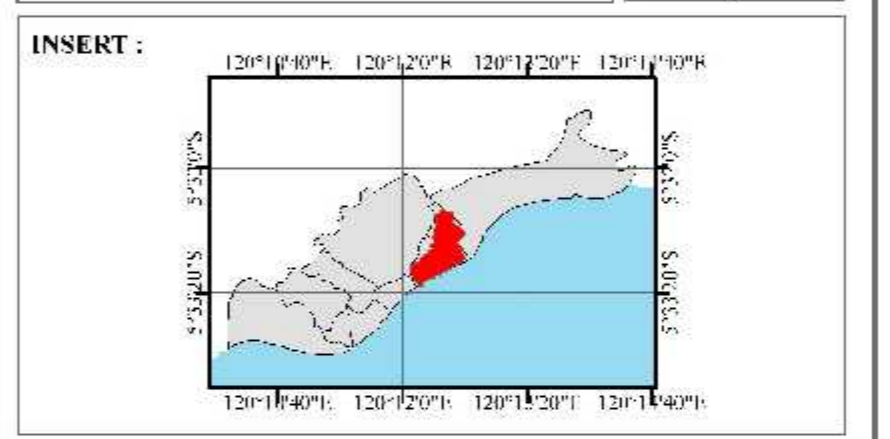
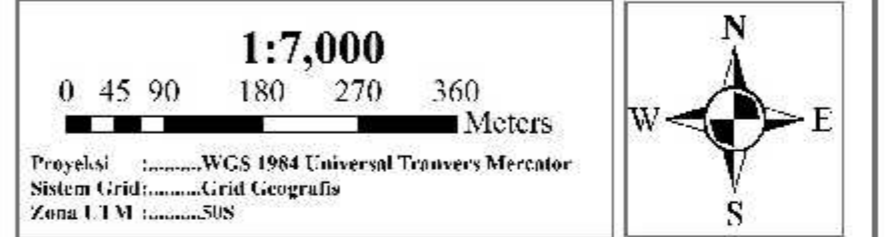
**SUMBER PETA :**  
- RTRW Kabupaten Bulukumba  
- Citra Google Satelit Tahun 2016  
Catatan : Batas Administrasi (Batas Kabupaten, Batas Kecamatan, dan Batas Kelurahan) Merupakan batas Indikatif



  
**TEKNIK PERENCANAAN WILAYAH DAN KOTA**  
**FAKULTAS SAINS DAN TEKNOLOGI**  
**UNIVERSITAS ISLAM NEGERI ALAUDDIN MAKASSAR**  
**2017**

**TUGAS AKHIR :**  
 Studi Penataan Lingkungan Permukiman  
 Petani Rumpuk Laut di Kelurahan Ela-ela  
 Kecamatan Ujung Bulu Kabupaten Bulukumba

**PETA ADMINISTRASI**



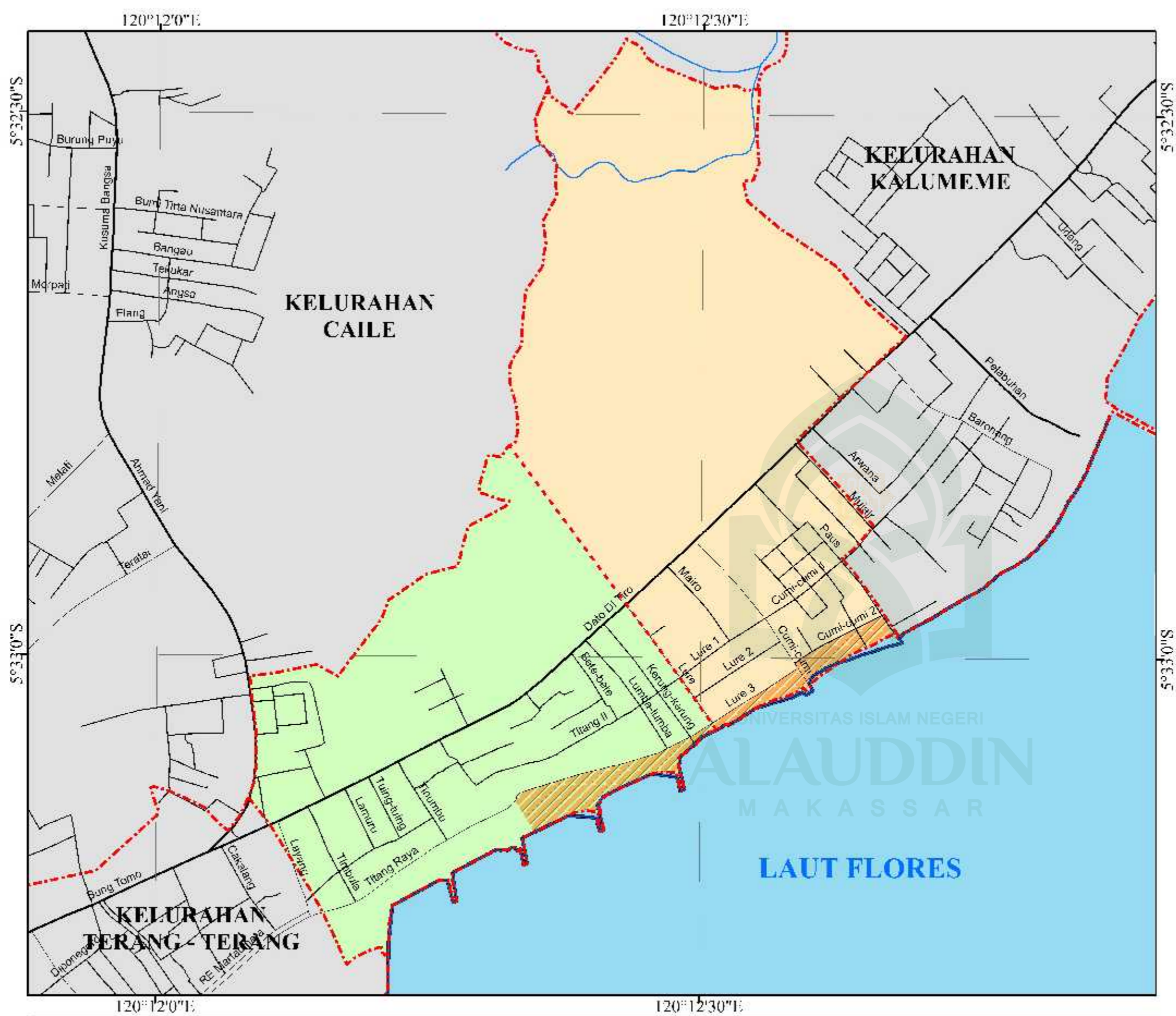
- LEGENDA :**
- - - Batas Kecamatan
  - Sungai
  - - - Batas Kelurahan
  - Garis Pantai
  - - - Batas Lingkungan
  - Laut
  - Jalan
- KETERANGAN :**
- Lingkungan Borongkalukue
  - Lingkungan Eka Damai

**NAMA MAHASISWA :**  
**JUARDI YUSUF**  
**60800112068**

**DOSEN PEMBIMBING :**  
 1. Ir. JUFRIADI, M.SP  
 2. Dr. H. MUHAMMAD ANSHAR, S.Pd., M.Si

**SUMBER PETA :**  
 - RUPACI Kota Bulukumba 2013-2033  
 - Citra Satelit Maps Tahun 2016  
 Catatan : Batas Administrasi (Batas Kabupaten, Batas Kecamatan, dan Batas Kelurahan) Merupakan batas Indikatif

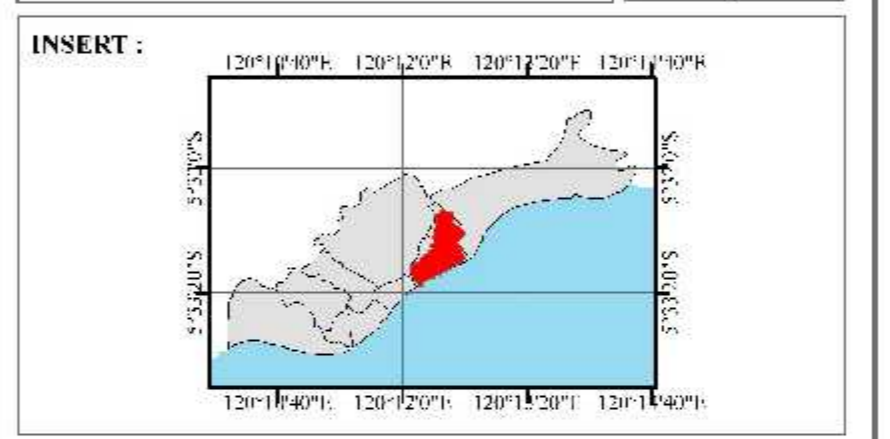
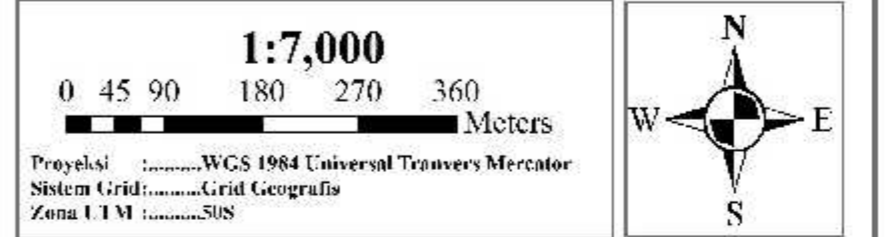
**KELURAHAN ELA-ELA**  
**KECAMATAN UJUNG BULU KABUPATEN BULUKUMBA**



  
**TEKNIK PERENCANAAN WILAYAH DAN KOTA**  
**FAKULTAS SAINS DAN TEKNOLOGI**  
**UNIVERSITAS ISLAM NEGERI ALAUDDIN MAKASSAR**  
**2017**

**TUGAS AKHIR :**  
 Studi Penataan Lingkungan Permukiman  
 Petani Rumpuk Laut di Kelurahan Ela-ela  
 Kecamatan Ujung Bulu Kabupaten Bulukumba

**PETA ADMINISTRASI**



- LEGENDA :**
- - - Batas Kecamatan
  - Sungai
  - - - Batas Kelurahan
  - Garis Pantai
  - - - Batas Lingkungan
  - Laut
  - Jalan
- KETERANGAN :**
- Lingkungan Borongkalukue
  - Lingkungan Eka Damai
  - LOKASI PENELITIAN

**NAMA MAHASISWA :**  
**JUARDI YUSUF**  
**60800112068**

**DOSEN PEMBIMBING :**  
 1. Ir. JUFRIADI, M.SP  
 2. Dr. H. MUHAMMAD ANSHAR, S.Pd., M.Si

**SUMBER PETA :**  
 - RUPFR Kota Bulukumba 2013-2033  
 - Citra Satelit Maps Tahun 2016  
 Catatan : Batas Administrasi (Batas Kabupaten, Batas Kecamatan, dan Batas Kelurahan) Merupakan batas Indikatif

**KELURAHAN ELA-ELA**  
**KECAMATAN UJUNG BULU KABUPATEN BULUKUMBA**



120°12'27"E

120°12'36"E

5°33'0"S

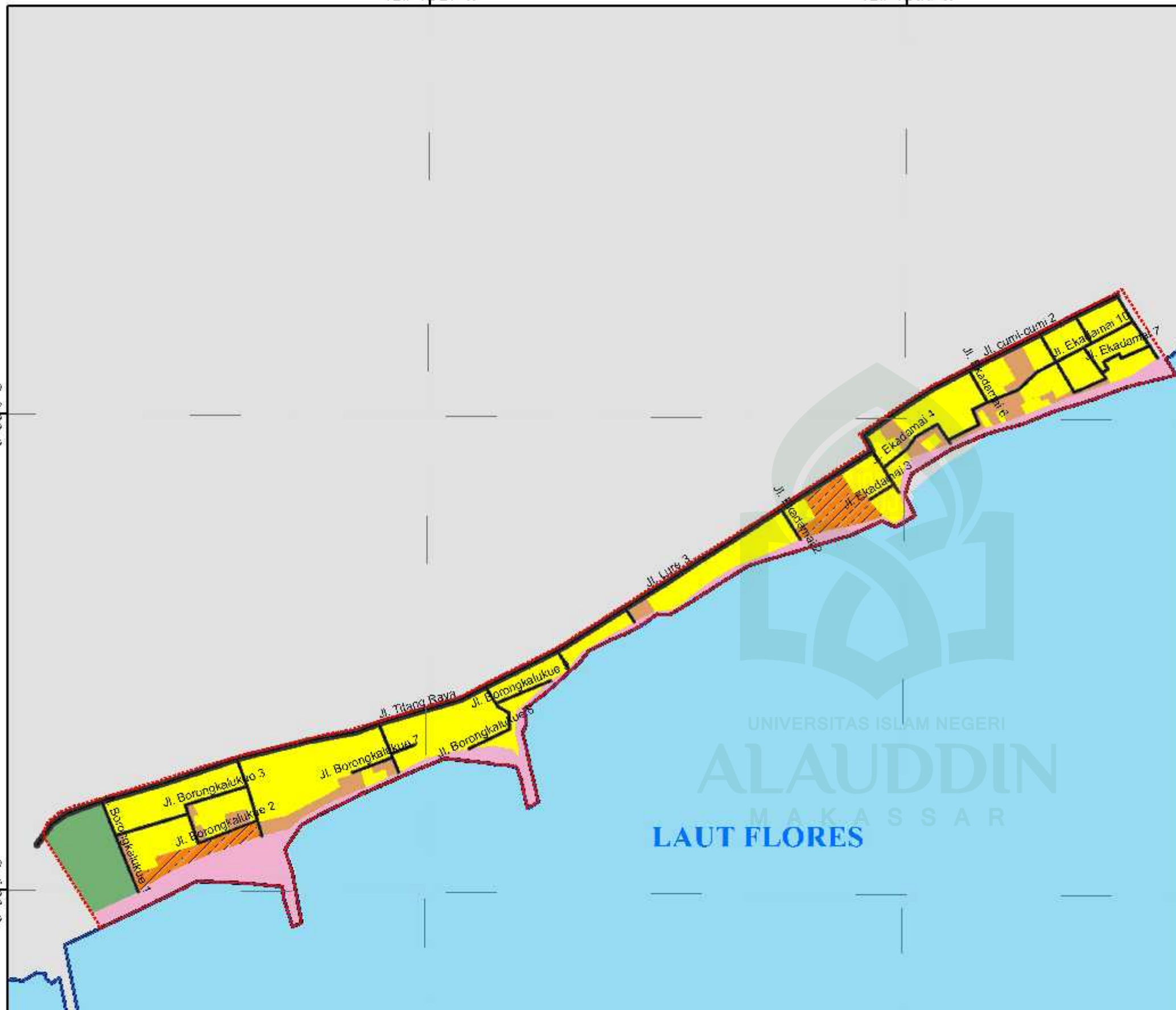
5°33'0"S

5°33'9"S

5°33'9"S

120°12'27"E

120°12'36"E



TEKNIK PERENCANAAN WILAYAH DAN KOTA  
 FAKULTAS SAINS DAN TEKNOLOGI  
 UNIVERSITAS ISLAM NEGERI ALAUDDIN MAKASSAR  
 2017

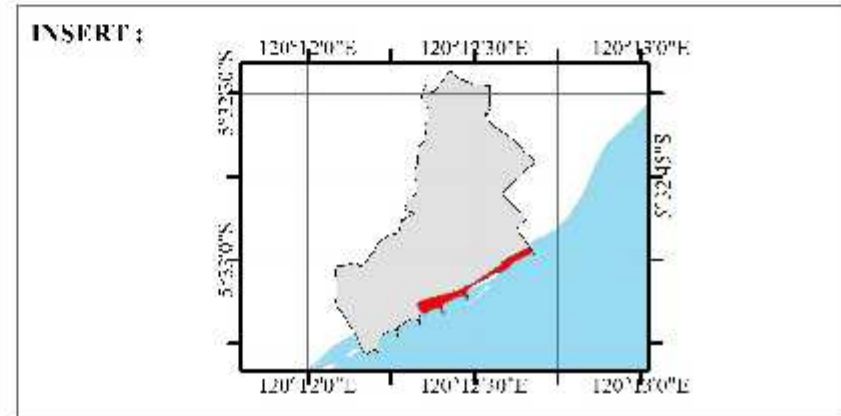

TUGAS AKHIR :  
 Studi Penataan Lingkungan Permukiman  
 Petani Rumput Laut di Kelurahan Ela-ela  
 Kecamatan Ujung Bulu Kabupaten Bulukumba

PETA KONSEP PERENCANAAN  
 FASILITAS BUDIDAYA RUMPUT LAUT

1:2,500

0 15 30 60 90 120 Meters

Proyeksi : .....WGS 1984 Universal Transvers Mercator  
 Sistem Grid : .....Grid Geografis  
 Zona UTM : .....50S



LEGENDA :

- ..... Batas Deliniasi
- Jalan
- Sungai
- Garis Pantai
- Laut

KETERANGAN :

- Lahan Kosong
- Fasilitas Budidaya Rumput Laut
- Peremukiman
- Taman
- Sempadan Pantai

NAMA MAHASISWA :  
**JUARDI YUSUF**  
 60800112068

DOSEN PEMBIMBING :  
 1. Ir. JUFRIADI, M.SP  
 2. Dr. H. MUHAMMAD ANSHAR, S.Pt., M.Si

SUMBER PETA :  
 - RDTR Kota Bulukumba 2013-2033  
 - Citra Satelit Maps Tahun 2016  
 Catatan : Batas Administrasi (Batas Kabupaten, Batas Kecamatan, dan Batas Kelurahan) Merupakan batas Indikatif

**KAWASAN PERMUKIMAN PETANI RUMPUT LAUT**  
**KELURAHAN ELA - ELA KECAMATAN UJUNG BULU**  
**KABUPATEN BULUKUMBA**

120°12'27"E

120°12'36"E

S.6°55'S

S.6°55'S

S.6°55'S

S.6°55'S

120°12'27"E

120°12'36"E



TEKNIK PERENCANAAN WILAYAH DAN KOTA  
FAKULTAS SAINS DAN TEKNOLOGI  
UNIVERSITAS ISLAM NEGERI ALAUDDIN MAKASSAR  
2017

TUGAS AKHIR :  
Studi Penataan Lingkungan Permukiman  
Petani Rumpuk Laut di Kelurahan Ela-ela  
Kecamatan Ujung Bulu Kabupaten Bulukumba

PETA PENGGUNAAN LAHAN

1:2,500

0 15 30 60 90 120 Meters

Proyeksi : .....WGS 1984 Universal Transvers Mercator  
Sistem Grid : .....Grid Geografis  
Zona UTM : .....SUS

INSERT :

120°12'0"E 120°12'30"E 120°13'0"E

S.6°55'S S.6°55'S S.6°55'S

120°12'0"E 120°12'30"E 120°13'0"E

LEGENDA :

- Batas Delimitasi
- Jalan
- Sungai
- Garis Pantai
- Laut

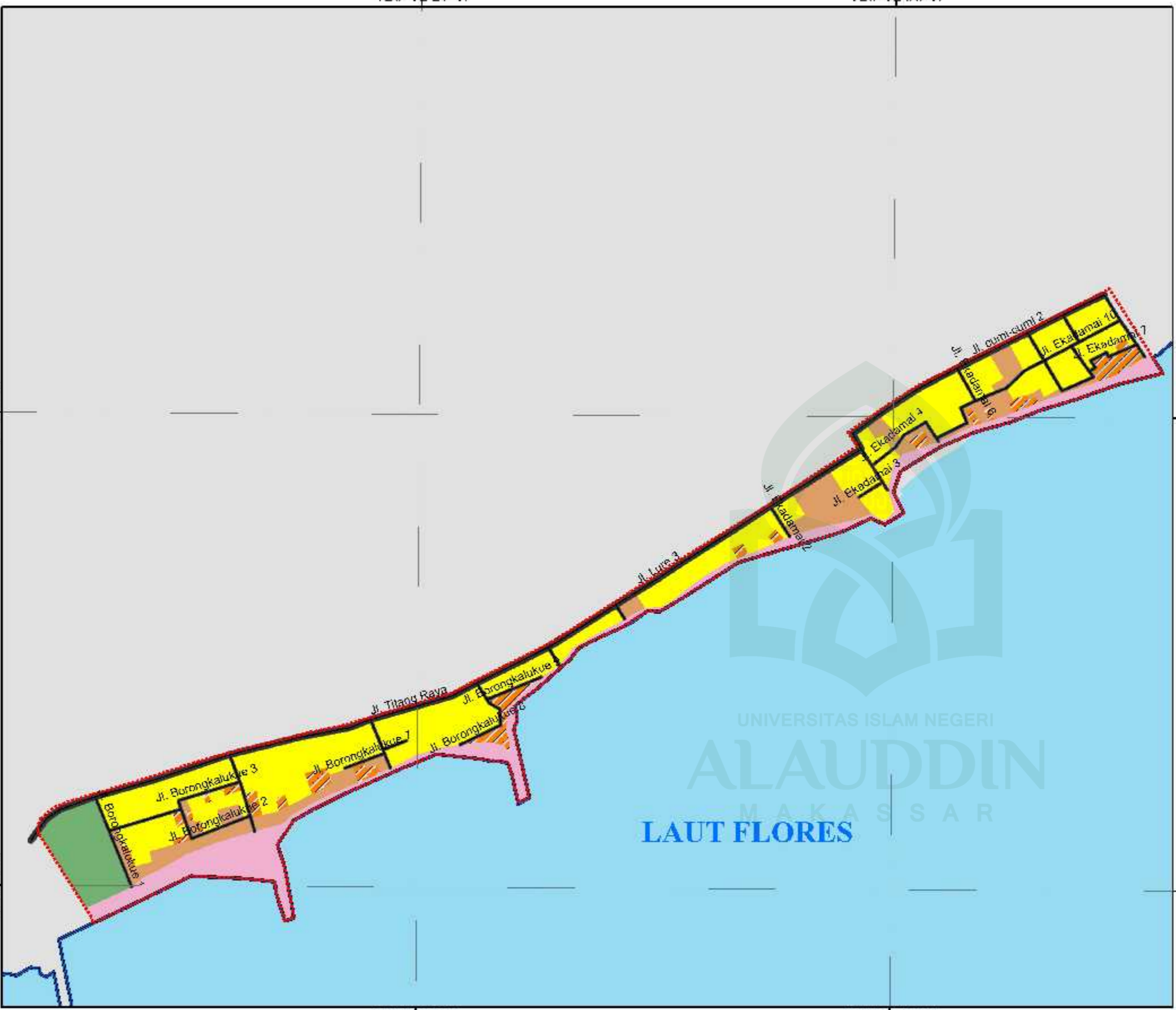
KETERANGAN :

- Lahan Kosong
- Lahan Penjemuran
- Permukiman
- Taman
- Sempadan Pantai

NAMA MAHASISWA :  
**JUARDI YUSUF**  
60800112068

DOSEN PEMBIMBING :  
1. Ir. JUFRIADI, M.SP  
2. Dr. H. MUHAMMAD ANSHAR, S.Pt., M.Si

SUMBER PETA :  
- RUPAC Kota Bulukumba 2013-2033  
- Citra Satelit Maps Tahun 2016  
Catatan : Batas Administrasi (Batas Kabupaten,  
Batas Kecamatan, dan Batas Kelurahan) Merupakan batas Indikatif



**KAWASAN PERMUKIMAN PETANI RUMPUT LAUT**  
**KELURAHAN ELA - ELA KECAMATAN UJUNG BULU**  
**KABUPATEN BULUKUMBA**