

KAWASAN PEDAGANG KAKI LIMA DI MAKASSAR

(Studi Kasus Jl. Nickel Raya)



UNIVERSITAS ISLAM NEGERI
ALAUDDIN
M A K A S S A R

ACUAN PERANCANGAN

**Diajukan Untuk Memenuhi Syarat Dalam Rangka
Menyelesaikan Studi Pada Program Sarjana Arsitektur
Jurusan Arsitektur Fakultas Sains Dan Teknologi
Universitas Islam Negeri Alauddin Makassar**

Oleh :

ANDI ZOHRA ANGGERIANI

60.100.111.018

**PROGRAM SARJANA ARSITEKTUR
JURUSAN TEKNIK ARSITEKTUR
FAKULTAS SAINS DAN TEKNOLOGI
UNIVERSITAS ISLAM NEGERI ALAUDDIN
MAKASSAR**

2016

HALAMAN PERNYATAAN

Dengan ini saya menyatakan dan menjamin bahwa penulisan skripsi ini dilakukan secara mandiri dan disusun tanpa menggunakan bantuan yang tidak dibenarkan, sebagaimana lazimnya pada penyusunan sebuah skripsi. Semua kutipan, tulisan atau pemikiran orang lain yang digunakan di dalam penyusunan acuan perancangan, baik dari sumber yang dipublikasikan ataupun tidak termasuk dari buku, seperti artikel, jurnal, catatan kuliah, tugas mahasiswa, direfrensikan menurut kaidah akademik yang baku dan berlaku.

Makassar, 29 Maret 2017

Penulis



ANDI ZOHRA ANGGERIANI

NIM. 601.001.11.018

UNIVERSITAS ISLAM NEGERI
ALAUDDIN
M A K A S S A R

HALAMAN PENGESAHAN

Judul Tugas Akhir : KAWASAN PEDAGANG KAKI LIMA DI MAKASSAR
(STUDI KASUS JL. NIKEL RAYA)

Nama Mahasiswa : ANDI ZOHRA ANGGERIANI

Nomor Stambuk : 601.001.11.018

Program Studi : S-1 Teknik Arsitektur

Tahun Akademik : 2016/2017

Menyetujui,

Pembimbing I

Pembimbing II


St. Aisyah Rahman, S.T., M.T.
NIP. 19770125 200501 2 004


A. Idham Pananrangi, S.T., M.Si.
NIP. 19761007 200912 1 002


Mengetahui,

Ketua Jurusan Teknik Arsitektur


St. Aisyah Rahman, S.T., M.T.
NIP. 19770125 200501 2 004

Dekan Fakultas Sains & Teknologi




Prof. Dr. Arifuddin Ahmad, M.Ag
NIP. 19691205 199303 1 001

PENGESAHAN SKRIPSI

Skripsi yang berjudul “**Kawasan Peruntukan Pedagang Kaki Lima di Makassar (Studi Kasus Jl. Nikel Raya)**” yang disusun oleh Andi Zohra Anggeriani, NIM : 601.001.11.018, Mahasiswa Jurusan Teknik Arsitektur pada Fakultas Sains dan Teknologi Universitas Islam Negeri Alauddin Makassar, telah diuji dan dipertahankan dalam sidang Munaqasyah yang diselenggarakan pada hari Senin Tanggal 31 Maret 2017 dinyatakan telah diterima sebagai salah satu syarat memperoleh gelar Sarjana Arsitektur (S.Ars) pada Jurusan Teknik Arsitektur dengan beberapa perbaikan.

Makassar, 31 Maret 2017
03 Rajab 1438 H

TIM PENGUJI:

Ketua	: Prof. Dr. H. Arifuddin, M.Ag.	(.....)
Sekretaris	: Burhanuddin, S.T., M.T	(.....)
Penguji I	: Dr. M. Thahir Maloko, M.Hi	(.....)
Penguji II	: Dr. Wasilah, S.T., M.T	(.....)
Penguji III	: Marwati, S.T., M.T	(.....)
Pembimbing I	: St. Aisyah Rahman, S.T., M.T.	(.....)
Pembimbing II	: A. Idham Pananrangi, S.T., M.Si.	(.....)
Pelaksana	: Agusdin, S. Sos	(.....)

Mengetahui,


Dekan Fakultas Sains & Teknologi



Prof. DR. ARIFUDDIN, M.Ag

NIP. 19691205 199303 1 001

KATA PENGANTAR



Assalamualaikum warahmatullahi wabarakatuh

Alhamdulillahirabbil Alamin. Seluruh jiwa, roh dan jasadku memuji, meminta pertolongan, meminta ampunan kepada-Nya. Kami bersaksi bahwa tidak ada Ilah yang berhak untuk disembah melainkan Allah SWT dan kami bersaksi Rasulullah Muhammad SAW adalah hamba dan utusan-Nya. Semoga Allah melimpahkan Sholawat dan Salam atas beliau, keluarga, sahabat serta para pengikutnya yang berada dalam lingkaran Islam.

Dengan segala kemampuan yang penulis miliki pagi, malam, susah, senang kami mencoba menyajikan karya penulisan, tetapi disadari bahwa hasil yang dicapai masih jauh dari kesempurnaan. Penulis telah memberikan yang terbaik dalam skripsi ini dan diharapkan bermanfaat bagi perkembangan ilmu pengetahuan, khususnya arsitektur. Berangkai jaring-jaring ide telah tertuang dengan segala jerih payah untuk suatu idealisme yang tak akan lapuk oleh pemikiran dan pencarian yang tak terbatas. Apa yang tertuang disini hanyalah seteguk ide dibanding obsesi yang pernah singgah di kepala penulis, namun hanya Allah SWT jualah pemilik segala kesempurnaan.

Skripsi ini kupersembahkan untuk kedua orang tuaku tercinta Andi Mappangerang dan Hj. Andi Murti, A.Ma.Pd, kandaku tercinta Andi Zulkifli M, S.Kom dan Isma Muthaharah, S.Si, M.Si karena kasih sayang, kesabaran, pengorbanan dan dorongannya yang terus menerus menemaniku.

Selanjutnya penulis menyampaikan terima kasih yang setulusnya kepada :

1. Bapak Prof. Dr. H. Musafir Pababari, M.Si selaku Rektor Universitas Islam Negeri Alauddin Makassar.
2. Bapak Prof. Dr. Arifuddin Ahmad, M.Ag selaku Dekan Fakultas Sains dan Teknologi Universitas Islam Negeri Alauddin Makassar.

3. Ibu St. Aisyah Rahman, S.T.,M.T dan Bapak A. Idham Pananrangi S.T., M.Si selaku dosen pembimbing I dan II yang memberikan banyak ilmu pengetahuan, masukan, dan motivasi yang sangat bermanfaat.
4. Ibu Irma Rahayu, S.T, M.T, selaku kepala studio yang memberikan banyak ilmu pengetahuan, masukan, dan motivasi yang sangat bermanfaat.
5. Bapak DR. M. Tahir Malloko, M.HI, Ibu DR. Wasilah, S.T, M.T, Ibu Marwati S.T, M.T, selaku penguji yang telah memberikan masukan serta ilmu yang sangat bermanfaat.
6. Seluruh dosen beserta staff pegawai Fakultas Sains dan Teknologi, khususnya keluarga besar Jurusan Teknik Arsitektur atas segala ilmu, masukan dan bantuan yang telah diberikan kepada penulis.
7. Kepada teman-teman Studio Akhir Angkatan XX yang telah memberiku keceriaan selama proses studio berlangsung.
8. Kepada seluruh teman-teman di seluruh Teknik Arsitektur UINAM angkatan 2011.
9. Rekan-rekan *Green Architecture Community*, terima kasih yang sebesar-besarnya atas kerjasama dan masukan kalian selama ini.
10. Kepada adik rekan mahasiswa arsitektur angkatan 2012, yang telah memberikan bantuan yang telah diberikan kepada penulis.
11. Keluarga Besar Posko III KKN Reguler Angkatan 50 UIN Alauddin Makassar, yang selalu memberi semangat yang tiada henti.


Dengan semua hasil ini, namun perbuatan manusia senantiasa ada kekurangan dan kesalahan. Skripsi ini telah kami upayakan sebaik mungkin namun ilmu adalah sifatnya misteri. Oleh karena itu, penulis sangat berterima kasih atas saran, kritik dan teguran yang membangun dari semua pihak. Penulis sampaikan permohonan maaf atas kekeliruan yang penulis lakukan dalam penulisan ini. Semoga skripsi ini bisa menjadi mata air kebaikan bagi penulis dengan menjadikannya sebagai bahan baca dan perbandingan penelitian-penelitian selanjutnya dimasa yang akan datang.

Semoga Allah selalu memberikan rahmat-Nya bagi kita semua. *Amin Ya Rabbal Alamin.*

Samata, 29 Maret 2017



ANDI ZOHRA ANGGERIANI



UNIVERSITAS ISLAM NEGERI
ALAUDDIN
M A K A S S A R

DAFTAR ISI

HALAM PERNYATAAN	i
HALAMAN PENGESAHAN	ii
HALAMAN PERSETUJUAN	iii
KATA PENGANTAR.....	iv
DAFTAR ISI.....	vii
DAFTAR TABEL	xi
DAFTAR GAMBAR.....	xii
BAB I	1
PENDAHULUAN.....	1
A. Latar Belakang	1
B. Rumusan Masalah	7
C. Tujuan Dan Sasaran Pembahasan	7
D. Lingkup pembahasan dan Batasan Masalah.....	7
E. Metode Pengumpulan Data	8
F. Sistematika Penulisan.....	9
BAB II	10
TINJAUAN PUSTAKA	10
A. Tinjauan Judul	10
1. Defenisi.....	10
2. Fungsi dan Tujuan	11
B. Tinjauan Umum.....	12
1. Pengertian Pedagang Kaki Lima	12
2. Elemen Aktivitas Pedagang Kaki Lima.....	16
3. Jenis-Jenis Tipologi Pedagang Kaki Lima	17
4. Sarana Fisik Berdagang Pedagang Kaki Lima	18
a. Jenis Dagangan.....	18
b. Sarana Usaha	19
5. Pola Penyebaran Pedagang Kaki Lima	20
a. Pola Penyebaran Memanjang	20

b.	Pola Penyebaran Mengelompok	20
6.	Pola Pelayanan Pedagang Kaki Lima	21
a.	Fungsi Pelayanan	21
b.	Sifat Layanan	22
5.	Kepengelolaan	23
C.	Tinjauan umum tentang kota hijau (<i>Green City</i>).....	24
1.	Pengertian Kota Hijau (<i>Green City</i>)	24
2.	Atribut atau Elemen kota Hijau	26
a.	<i>Green Planning and Design</i>	27
b.	<i>Green Open Space</i>	27
c.	<i>Green Community atau Komunitas Hijau</i>	29
d.	<i>Green Waste</i>	30
e.	<i>Green Transportation atau Transportasi</i>	30
f.	<i>Green Water</i>	31
g.	<i>Green Energy</i>	32
g.	<i>Green Building</i>	33
D.	Tinjauan Umum Tentang Komponen Perancangan Arsitektur Lansekap..	34
1.	Bahan Lansekap.....	34
2.	Sirkulasi	35
3.	Tata Hijau	37
4.	Fasilitas Parkir	38
5.	Pencahayaan	41
6.	Pattern atau Pola Lantai	42
7.	Kenyamanan	44
8.	Drainase	47
9.	Utilitas	49
E.	Studi Preseden	54
1.	Lenggang Jakarta	54
2.	Gladang Langen Bogan di Solo.....	55
3.	Paskal Food Market	57
4.	Newton Food Center.....	58
F.	Analisis Studi Preseden	60

1. Analisis perbandingan antara kajian studi preseden dengan teori elemen perancang kota.....	60
BAB III	68
TINJAUAN KHUSUS.....	68
A. Deskripsi Tapak.....	68
B. Pemilihan Tapak.....	69
1. Potensi alam yang menguntungkan	69
2. Potensi non fisik kawasan	69
3. Luasan tapak	71
4. Potensi pengguna	71
C. Analisis Kawasan	72
1. Analisis Komponen Perancangan Arsitektur Lansekap berdasarkan Aplikasi Desain	72
a. Analisis Bahan Lansekap	72
b. Analisis Sirkulasi.....	75
c. Analisis Tata Hijau	77
d. Analisis Fasilitas Parkir	81
e. Analisis Pencahayaan	81
f. Analisis Pattern atau Pola Lantai	82
g. Analisis Kenyamanan	83
h. Analisis Drainase	88
i. Analisis Utilitas	88
2. Program Ruang	90
a. Aktivitas Pelaku Kegiatan	90
b. Identifikasi Kegiatan dan Program Kegiatan	91
c. Kebutuhan Ruang	93
d. Besaran Ruang.....	95
3. Penzoningan	97
BAB IV	97
PENDEKATAN DESAIN.....	97
A. Konsep Aplikasi Desain	97
1. Bahan Lansekap.....	97
2. Konsep Sirkulasi.....	105

3. Konsep Tata Hijau	107
4. Konsep Fasilitas Parkir	109
5. Konsep Pattern atau Pola Lantai.....	110
7. Konsep Kenyamanan	111
8. Konsep Drainase.....	113
9. Konsep Utilitas	114
B. Konsep Kebutuhan dan Hubungan Ruang	116
1. Kebutuhan Ruang	116
2. Hubungan Ruang	120
C. Alternatif Desain Perancangan Kawasan Pedagang Kaki Lima	124
1. Alternatif Desain 1.....	124
2. Alternatif Desain 2.....	125
BAB V	126
TRANSFORMASI KONSEP.....	126
A. Pengantar	126
B. Konsep Desain Tapak.....	127
1. Bahan Lansekap.....	127
2. Konsep Sirkulasi dan Parkir	134
3. Konsep Tata Hijau	135
4. Konsep Pattern atau Pola Lantai.....	136
C. Konsep Pemanfaatan Lahan	137
BAB VI	139
PRODUK DESAIN	139
A. Master Plan.....	139
B. Tampak Kawasan	139
C. Potongan Kawasan	140
D. Perspektif Kawasan.....	141
E. Maket.....	143
F. Banner	145
Daftar Pustaka.....	146

DAFTAR TABEL

Tabel 1 Analisis Studi Kasus	60
Tabel 2 Detail Tata Ruang Kota (DTRK) tahun 2013	71
Tabel 3 Fungsi Vegetasi.....	78
Tabel 4 Kebutuhan Ruang Kawasan Pedagang Kaki Lima Di Makassar	93
Tabel 5 Besaran Ruang	95
Tabel 6 Penzoningan	97



DAFTAR GAMBAR

Gambar I.1 Situasi Pedagang Kaki Lima di Pantai Losari dan Al-Markaz	5
Gambar II.1 Tipologi Karakter Fisik Modul PKL	16
Gambar II.2 Tipologi Karakter Fisik Modul PKL	17
Gambar II.3 Pola Penyebaran Memanjang (<i>Linear</i>)	20
Gambar II.4 Pola Penyebaran Mengelompok (<i>Focus Agglomeration</i>).....	21
Gambar II.5 8 Atribut Kota Hijau	27
Gambar II.6 Contoh Ruang Terbuka Hijau yang digunakan sebagai tempat berkumpulnya warga kota.....	28
Gambar II.7 Tipologi Ruang Terbuka Hijau di Perkotaan.....	29
Gambar II.8 Jalur sepeda dan rambu-rambu untuk pesepeda di Kota Vancouver, Canada (<i>Greenest City 2020 Action Plan, Vancouver</i>)	30
Gambar II.9 <i>Green water</i>	31
Gambar II.10 Sistem Penyediaan dan Kebutuhan Energi	32
Gambar II.11 Rumah dengan <i>roof garden</i> dan <i>green wall</i>	33
Gambar II.12 Bentuk Lintasan	36
Gambar II.13 Parkir tegak lurus atau <i>Perpendicular</i>	39
Gambar II.14 Parkir sudut atau <i>Angle</i>	39
Gambar II.15 Parkir paralel atau <i>Parallel</i>	40
Gambar II.16 Parkir khusus bagi penderita cacat	40
Gambar II.17 Jenis dan Bentuk Sumber Cahaya Buatan	41
Gambar II.18 Arah dan Sumber Cahaya	42
Gambar II.19 Bentuk Saluran dengan Membentuk Muka Tanah	48
Gambar II.20 Bentuk Saluran Pembuangan dengan Konstruksi Perkerasan	49
Gambar II.21 Beberapa Sistem Saluran Pembuangan Air Bawah Tanah.....	49
Gambar II.22 Sistem Pendistribusian Tenaga Listrik	51
Gambar II.23 Lenggang Jakarta di Monumen Nasional	54
Gambar II.24 Gladag Langen Bogan di Solo.....	55
Gambar II.25 Paskal Food Market di Bandung	57
Gambar II.26 Newton Food di Singapura.....	58
Gambar III.1 Lokasi Kawasan.	68
Gambar III.2 Peta Rencana Pola Ruang Kota Makassar.....	70

Gambar III.3 Kondisi Tanaman di Jl. Nikel Raya	72
Gambar III.4 Kondisi Pedestrian di Jl. Nikel Raya.....	74
Gambar III.5 Sirkulasi Sekitar Tapak	75
Gambar III.6 Alur Sirkulasi Pengunjung Kawasan PKL.....	76
Gambar III.7 Vegetasi pada Tapak	79
Gambar III.8 Kondisi Parkir pada Tapak.....	81
Gambar III.9 Analisis Orientasi Matahari.....	83
Gambar III.10 Analisis Kebisingan pada Tapak	86
Gambar III.11 Kondisi Drainase pada Tapak	88
Gambar III.12 Analisis Sistem Persampahan.....	90
Gambar III.13 Analisis Sistem Pengloahan Sampah	90
Gambar IV.1 Jenis Soft Material pada kawasan PKL.....	98
Gambar IV.2 Desain Landmark pada kawasan PKL	99
Gambar IV.3 Desain Pedestrian Kawasan PKL.....	100
Gambar IV.4 Desain Pedestrian Kawasan PKL.....	100
Gambar IV.5 Desain <i>Signage</i> kawasan PKL	101
Gambar IV.6 Desain <i>Signage</i> kawasan PKL	102
Gambar IV.7 Desain Lapak/Grobak PKL.....	103
Gambar IV.8 Desain Lapak/Grobak PKL.....	103
Gambar IV.9 Desain Kursi dan Meja Kawasan PKL	104
Gambar IV.10 Desain Kursi dan Meja Kawasan PKL	104
Gambar IV.11 Desain Kursi Taman	105
Gambar IV.12 Desain Lampu Penerangan.....	106
Gambar IV.13 Desain Lampu Penerangan.....	107
Gambar IV.14 Sirkulasi Pada Tapak.....	108
Gambar IV.15 Konsep Pencapaian Sirkulasi.....	109
Gambar IV.16 Palm raja	109
Gambar IV.17 Kiara payung	109
Gambar IV.18 Rumput manila.....	109
Gambar IV.19 Azalea.....	110
Gambar IV.20 Gedung Parkir	111
Gambar IV.21 Pola Lantai	111

Gambar IV.22 Konsep Orientasi Matahari	112
Gambar IV.23 Konsep Sirkulasi Angin	113
Gambar IV.23 Konsep Kebisingan	113
Gambar IV.25 Konsep Keamanan	114
Gambar IV.26 Tipikal Drainase Jalan.....	114
Gambar IV.27 Konsep Drainase 1 dan 2 pada Tapak.....	115
Gambar IV.28 Sistem Sirkulasi Air Bersih.....	116
Gambar IV.29 Sistem Persampahan	117
Gambar IV.30 Sistem Pengolahan Sampah	117
Gambar IV.31 Diagram <i>Buble</i> Gedung Parkir.....	118
Gambar IV.32 Diagram <i>Buble</i> Area Pedagang Kaki Lima.....	118
Gambar IV.33 Diagram <i>Buble</i> Taman & Lapangan Olahraga.....	119
Gambar IV.34 Diagram <i>Buble</i> Playground.....	120
Gambar IV.35 Diagram <i>Buble</i> Pos Jaga	120
Gambar IV.36 Diagram <i>Buble</i> Ruang ME.....	121
Gambar IV.37 Pola Hubungan Ruang Pada Kawasan.....	122
Gambar IV.38 Alternatif 1 Kawasan Pedagang Kaki Lima di Makassar	123
Gambar IV.39 Alternatif 2 Kawasan Pedagang Kaki Lima di Makassar	124
Gambar V.1 Lokasi dan Luas Tapak Awal	126
Gambar V.2 Lokasi dan Luas Tapak Terpilih	127
Gambar V.3 Jenis Soft Material Terpilih	127
Gambar V.4 Desain Awal Landmark Kawasan	128
Gambar V.5 Desain Akhir Landmark Kawasan	128
Gambar V.6 Desain Akhir Landmark Kawasan	129
Gambar V.7 Jalur Pedestrian pada Tapak	130
Gambar V.8 Desain Awal Penanda	130
Gambar V.9 Desain Akhir Penanda	131
Gambar V.10 Desain Awal Gerobak	131
Gambar V.11 Desain Akhir Gerobak.....	132
Gambar V.12 Desain Akhir Gerobak	132
Gambar V.13 Desain Awal Kursi dan Meja PKL	133
Gambar V.14 Desain Akhir Kursi dan Meja PKL	133

Gambar V.15 Desain Akhir Kursi dan Meja PKL	133
Gambar V.16 Desain Awal Lampu PKL	134
Gambar V.17 Desain Akhir Lampu PKL	134
Gambar V.18 Sirkulasi dan Parkir pada Tapak.....	135
Gambar V.19 Plot Pohon Besar	136
Gambar V.20 Plot Area Hijau.....	136
Gambar V.21 Pola Lantai	137
Gambar VI.1 Master Plan	139
Gambar VI.2 Tampak Depan	140
Gambar VI.3 Tampak Belakang	140
Gambar VI.4 Potongan Kawasan A-A	141
Gambar VI.5 Potongan Kawasan B-B	141
Gambar VI.6 Perspektif	141
Gambar VI.7 Perspektif	142
Gambar VI.8 Perspektif	142
Gambar VI.9 Perspektif Maket	143
Gambar VI.10 Perspektif Maket	143
Gambar VI.11 Perspektif Maket	144
Gambar VI.12 Perspektif Maket	144
Gambar VI.13 Banner	145



UNIVERSITAS ISLAM NEGERI
ALAUDDIN
M A K A S S A R

KAWASAN PEDAGANG KAKI LIMA DI MAKASSAR (STUDI KASUS JL. NIKEL RAYA)

**Andi Zohra Anggeriani¹, St. Aisyah Rahman ST.MT², A. Idham Pananrangi ST.Msi³
Jurusan Teknik Arsitektur Fakultas Sains & Teknologi UIN-Alauddin Makassar
E-mail ; andizohraanggeriani@gmail.com**

ABSTRACT

Salah satu sektor informal yang menjadi fenomena di perkotaan adalah Pedagang Kaki Lima (PKL). Dengan adanya keterbatasan lapangan kerja di sektor formal, Pedagang Kaki Lima (PKL) menjadi pilihan yang termudah untuk bertahan hidup. Sektor informal pada kenyataannya mampu menjadi penopang ketidakmampuan negara menyediakan lapangan pekerjaan bagi warga negaranya. Salah satu kawasan fungsional dimana PKL berkembang dengan pesat adalah di kawasan Jalan Nikel Raya. Koridor Jalan Nikel Raya, sesuai dengan RDTRK BWK II Kota Makassar 2014 memiliki fungsi sebagai area permukiman, perdagangan dan pariwisata. Namun sekarang citra Jalan Nikel Raya lebih dikenal sebagai area PKL. Perkembangan PKL muncul pada awalnya dikarenakan jalan Nikel Raya dianggap sebagai jalan mati atau jalan ini kurang di lalui kendaraan pada saat itu, sehingga berkembang PKL yang menjual dagangan makanan dan minuman. Permasalahan PKL di koridor Jalan Nikel Raya tersebut, keberadaannya semakin tidak terkendali dan lokasinya tidak tertata. Fungsi ruang yang ada juga menjadi berubah dan mengganggu kepentingan publik. Ruang yang seharusnya berfungsi sebagai taman kota dan dapat mempercantik kota menjadi lokasi yang sangat tidak sedap dipandang, terlebih lokasi tersebut dilegalkan oleh pemerintah kota. Selain itu tempat berdagang merupakan saluran air kota dan kini didirikan bangunan permanen di atasnya. Untuk itu, salah satu upaya mengurangi dampak negatif kondisi yang terjadi saat ini dengan merancang pembangunan kawasan pedagang kaki lima yang berada di Kota Makassar, disamping perlu mendapatkan perhatian khusus, baik dari masyarakat setempat maupun dari pihak pemerintah sehingga dapat menjadikan kota Makassar sebagai kota yang teratur, indah dan nyaman.

Keywords: Pedagang Kaki Lima, Jalan Nikel Raya, Kota Makassar.

UNIVERSITAS ISLAM NEGERI
ALAUDDIN
M A K A S S A R

¹ Alumni Jurusan Teknik Arsitektur UIN Alauddin Makassar Angkatan 2017

² Dosen Jurusan Teknik Arsitektur UIN Alauddin Makassar

³ Dosen Jurusan Teknik Arsitektur UIN Alauddin Makassar

BAB I

PENDAHULUAN

A. Latar Belakang

Salah satu sektor informal yang menjadi fenomena di perkotaan adalah Pedagang Kaki Lima (PKL). Dengan adanya keterbatasan lapangan kerja di sektor formal, Pedagang Kaki Lima (PKL) menjadi pilihan yang termudah untuk bertahan hidup. Hal tersebut sesuai dengan ciri-ciri dari sektor informal yaitu mudah diakses, fleksibel dalam waktu dan tempat, bergantung pada sumber daya lokal dan skala usaha yang relatif kecil. Sektor informal pada kenyataannya mampu menjadi penopang ketidakkampuan negara menyediakan lapangan pekerjaan bagi warga negaranya. Pada saat ini, sektor informal mampu menyerap tenaga kerja dengan pendidikan rendah dan tanpa keterampilan tinggi, dan mengurangi pengangguran dan setengah pengangguran di Indonesia yang cenderung meningkat setiap tahun.

Dalam berbagai hadist Nabi Muhammad Saw sering menekankan pentingnya berusaha. Di antaranya adalah sebagai berikut:

حَدَّثَنَا مُعَلَّى بْنُ أَسَدٍ حَدَّثَنَا وَهَيْبٌ عَنْ هِشَامٍ عَنْ أَبِيهِ عَنِ الزُّبَيْرِ بْنِ الْعَوَّامِ رَضِيَ اللَّهُ عَنْهُ عَنِ النَّبِيِّ صَلَّى اللَّهُ عَلَيْهِ وَسَلَّمَ قَالَ لَأَنْ يَأْخُذَ أَحَدُكُمْ أَحْبَلًا فَيَأْخُذَ حُرْمَةً مِنْ حَطَبٍ فَيَبِيعَ فَيَكُفَّ اللَّهُ بِهِ وَجْهَهُ خَيْرٌ مِنْ أَنْ يَسْأَلَ النَّاسَ أُعْطِيَ أَمْ مُنِعَ (أَخْرَجَهُ الْبُخَارِيُّ)

Artinya :

Diberitakan kepada kami Mua'lla ibn Asad, diberitakan kepada kami Wuhaib, dari Hisyam, dari ayahnya, dari az-Zubair ibn al-Awwam r.a, dari Nabi Saw. bersabda: "Sungguh alangkah baik jika salah seorang diantara kalian (umatku) yang mencari seikat kayu bakar dan mengikatnya kemudian memikulnya dan menjualnya dengan membuka wajah (tanpa rasa malu} karena Allah, daripada meminta-minta kepada orang lain baik diberi maupun tidak ". (HR. Al-Bukhari).

Dari Al-Miqdam *radhiyallahu 'anhu*, bahwa Rasulullah *shallallahu alaihi wasallam* bersabda:

مَا أَكَلَ أَحَدٌ طَعَامًا قَطُّ خَيْرًا مِنْ أَنْ يَأْكُلَ مِنْ عَمَلٍ
يَدِهِ ، وَإِنَّ نَبِيَّ اللَّهِ دَاوُدَ - عَلَيْهِ السَّلَامُ - كَانَ يَأْكُلُ
مِنْ عَمَلِ يَدِهِ

Artinya :

“Tidaklah seseorang mengkonsumsi makanan yang lebih baik dari makanan yang dihasilkan dari jerih payah tangannya sendiri. Dan sesungguhnya nabi Daud ‘alaihi salam dahulu senantiasa makan dari jerih payahnya sendiri.”(HR. Bukhari, Kitab al-Buyu’, Bab Kasbir Rojuli wa ‘Amalihi Biyadihi II/730 no.2072).

Sebagaimana disebutkan Rasulullah dalam hadistnya, begitu besar pahala mencari nafkah yang halal, meskipun, untuk keluarga sendiri. “Satu dinar yang engkau keluarkan di jalan Allah, lalu satu dinar yang engkau keluarkan untuk memerdekakan seorang budak, lalu satu dinar yang engkau keluarkan untuk satu orang miskin, dibandingkan dengan satu dinar yang engkau nafkahkan untuk keluargamu maka pahalanya lebih besar (untuk menafkahi keluarga)” (HR. Muslim). Juga disebutkan oleh Rasulullah bahwa ada dosa yang tidak terampuni kecuali dengan bersusah payah mencari nafkah yang halal. Tentunya ini suatu tuntunan mulia, yang antara lain mengajak agar setiap insan bersemangat dan tak ragu dalam mencari nafkah yang halal. Dengan kata lain, tuntunan ini ikut menata kehidupan umat. Sebab, mencari nafkah yang halal dengan tangan sendiri, bukan dengan cara meminta-minta atau pemerasan, bisa menciptakan kenyamanan hidup masyarakat. Tak akan terjadi pencurian bila setiap orang mengusahakan diri demikian. Di Indonesia saat ini sebagian besar masyarakat menciptakan lapangan pekerjaan sendiri dengan berdagang, salah satunya adalah pedagang kaki lima.

Pedagang Kaki Lima atau yang di sebut PKL adalah setiap orang yang melakukan kegiatan usaha perdagangan atau jasa, yaitu melayani kebutuhan barang-barang atau makanan yang dikonsumsi langsung oleh konsumen, yang dilakukan cenderung berpindah-pindah dengan kemampuan modal yang kecil/terbatas, dalam melakukan usaha tersebut menggunakan peralatan sederhana dan memiliki lokasi di tempat-tempat umum (terutama di atas trotoar

atau sebagian badan jalan), dengan tidak mempunyai legalitas formal. Kehadiran Pedagang Kaki Lima (PKL) sering dikaitkan dengan dampak negatif bagi lingkungan perkotaan dengan munculnya kesan buruk, kotor, kumuh dan tidak tertib. Hal ini ditunjukkan oleh penempatan sarana perdagangan yang tidak teratur dan tertata serta sering menempati tempat yang menjadi tempat umum. (Rachbini dan Hamid, 1994: 3 dalam Sumarni Enni, 1:2014).

Kurangantisipasi pemerintah dalam mengatasi perkembangan sektor informal sebagai imbas krisis moneter serta ketidaksediaan lokasi yang menampung perkembangan PKL tersebut mengakibatkan PKL tersebut berlokasi di sekitar kawasan-kawasan fungsional perkotaan yang 3 dianggap strategis seperti kawasan perdagangan, perkantoran, wisata, permukiman atau fasilitas umum jika dibandingkan berjualan di sekitar rumah, seperti pertimbangan lokasi rumah mereka di dalam gang sempit, tingkat kunjungan rendah, penghuni sekitar rumah memiliki tingkat perekonomian yang rendah sehingga daya beli kurang atau pola pelayanan yang relatif sempit.

Ketidakteraturan lokasi aktivitasnya yang diakibatkan oleh bentukan fisik yang beragam dan sering terkesan asal-asalan dan kumuh berupa kios-kios kecil dan gelaran dengan alas seadanya, menjadikan visual suatu kawasan perkotaan yang telah direncanakan dan dibangun dengan apik, menjadi terkesan kumuh dan tidak teratur sehingga menurunkan citra suatu kawasan. Hingga pada akhirnya aktivitas PKL di dalam suatu perkotaan menyebabkan menurunnya kualitas lingkungan perkotaan. Terkait dengan permasalahan tersebut, pemerintah sudah mencari alternatif pemecahannya dengan jalan menertibkan dengan menggusur atau menata aktivitas PKL dengan mengembalikan fungsi asli dari kawasan tersebut serta merelokasi para PKL tersebut ke lokasi baru. Namun pada kenyataannya, setelah pelaksanaan relokasi dengan penertiban dan penggusuran PKL yang terkadang disertai dengan tindakan pemaksaan dari petugas ketertiban kembali beraktivitas ke tempat semula bahkan jumlahnya bertambah. Usaha yang dilakukan pemerintah dalam rangka penertiban dan penataan terhadap PKL ternyata dirasa belum mendapatkan hasil seperti yang diharapkan hingga saat ini. Alternatif yang telah dirumuskan oleh para ahli perkotaan, pengelola kota dan

arsitek belum menghasilkan rekomendasi yang tepat untuk menanggulangi permasalahan tersebut. Penataan terhadap aktivitas PKL tersebut, oleh pemerintah belum mendapatkan tempat dan perhatian khusus dalam penataan ruang kawasan perkotaan sehingga dalam produk penataan kota tersebut belum diarahkan ruang dan penataan untuk PKL. Hal tersebut menambah runyam penataan PKL yang semakin hari jumlahnya bertambah. Antisipasi yang cenderung terlambat tersebut menjadikan penataan kota yang lebih didominasi oleh sektor formal menjadi tidak efektif. Kegagalan sektor informal yang terjadi selama ini, karena pemerintah tidak pernah mampu merencanakan ruang kota untuk sektor informal dengan baik. Bagi pemerintah, yang penting sudah diberikan lokasi baru dan retribusi jalan, sedangkan fasilitas yang lain sama sekali tidak diperhatikan sehingga tidak mengherankan kalau PKL kembali lagi ke lokasi mereka yang semula (Kompas, 5 Juni 2001 dalam Surya Octora Lintang 3:2006).

Dalam hal keadilan Allah *swt* mengingatkan hubungan manusia dan sosial kaum Mukmin di dunia yang berlandaskan pada keadilan, kebaikan dan menjauh dari segala kezaliman dan arogansi. Adil dan keadilan merupakan landasan ajaran Islam dan syariat agama ini. Allah *swt* tidak berbuat zalim kepada siapapun dan tidak memperbolehkan seseorang berbuat zalim kepada orang lain dan menginjak hak orang lain, adapun ayat yang berkaitan terdapat pada surah An-Nahl ayat 90 yaitu :

﴿ إِنَّ اللَّهَ يَأْمُرُ بِالْعَدْلِ وَالْإِحْسَانِ وَإِيتَايِ ذِي الْقُرْبَىٰ
وَيَنْهَىٰ عَنِ الْفَحْشَاءِ وَالْمُنْكَرِ وَالْبَغْيِ يَعِظُكُمْ
لَعَلَّكُمْ تَذَكَّرُونَ ﴾

Terjemahnya :

“Sesungguhnya Allah menyuruh (kamu) berlaku adil dan berbuat kebajikan, memberi kepada kaum kerabat, dan Allah melarang dari perbuatan keji, kemunkaran dan permusuhan. Dia memberi pengajaran kepadamu agar kamu dapat mengambil pelajaran.” (QS. an-Nahl: 90)

Keberadaan PKL yang umumnya berada di kota-kota besar yang padat penduduknya, seperti di Kota Makassar. Beberapa kawasan fungsional di Kota Makassar saat ini berkembang aktivitas PKL yang cukup pesat yang keberadaannya mulai menimbulkan permasalahan serius bagi lingkungan di sekitarnya. Salah satu kawasan fungsional dimana PKL berkembang dengan pesat adalah di kawasan Jalan Nickel Raya. Koridor Jalan Nickel Raya, sesuai dengan RDTRK BWK II Kota Makassar 2014 memiliki fungsi sebagai area permukiman, perdagangan dan pariwisata. Namun sekarang citra Jalan Nickel Raya lebih dikenal sebagai area PKL. Perkembangan PKL muncul pada awalnya dikarenakan jalan Nickel Raya dianggap sebagai jalan mati atau jalan ini kurang di lalui kendaraan pada saat itu, sehingga berkembang PKL yang menjual dagangan makanan dan minuman. Hal ini terkait dengan yang dikemukakan oleh McGee (1977:20) bahwa PKL hadir di mana-mana dan bergerak sepanjang jalan-jalan menjual barangnya, mengerumuni sekitar pasar umum atau mereka berada di sepanjang tepi jalan di berbagai bagian kota. Adanya kawasan PKL di sebelah selatan kawasan dan kedekatan kawasan dengan Jl. AP. Pettarani dan Jl. Sungai Saddang yang merupakan salah satu areal perdagangan Kota Makassar menjadikan aliran pengunjung ke kawasan ini cukup tinggi. Hal tersebut menjadikan daya tarik Jalan Nickel Raya semakin besar untuk dijadikan lokasi berjualan bagi PKL. Semakin lama, Kawasan di Jalan Nickel Raya menjadi semakin padat karena perkembangan aktivitas PKL dan barang dagangan yang dijual. Hal ini memunculkan titik-titik lokasi yang memiliki daya tarik bagi PKL di kawasan Nickel Raya. Pedagang yang ada di kawasan Nickel Raya mereka umumnya berasal dari Kecamatan Rappocini.

Selain itu, trotoar juga tetap dimanfaatkan seperti adanya bengkel, penjual jok, beberapa pedagang makanan dan tempat parkir kendaraan. Hal ini menjadikan sirkulasi pejalan kaki menjadi terganggu dan juga beberapa rumah yang trotoar depannya digunakan sebagai area berjualan. PKL juga meluas hingga ke Jl. Pelita Raya yang menempati pinggir jalan. Pemindahan lokasi yang tidak memperhatikan karakteristik berlokasi menyebabkan pedagang kembali ke lokasi semula sekaligus bertambah jumlahnya. Hal ini menyebabkan terjadinya

kemacetan di Jalan, Kemacetan seringkali timbul di jalan tersebut, terutama pada waktu puncak ataupun hari libur. Parkir yang memenuhi trotoar hingga ke badan jalan ditambah pedagang dan pembeli yang melakukan transaksi hingga ke badan jalan, menjadikan lokasi tersebut menjadi tidak teratur dan mengganggu sirkulasi kendaraan. Permasalahan PKL di koridor Jalan Nikel Raya tersebut, keberadaannya semakin tidak terkendali dan lokasinya tidak tertata. Fungsi ruang yang ada juga menjadi berubah dan mengganggu kepentingan publik. Ruang yang seharusnya berfungsi sebagai taman kota dan dapat mempercantik kota menjadi lokasi yang sangat tidak sedap dipandang, terlebih lokasi tersebut dilegalkan oleh pemerintah kota. Selain itu tempat berdagang pada RTH merupakan saluran air kota dari PDAM dan kini didirikan bangunan permanen di atasnya. Faktor lokasi merupakan hal yang paling penting dalam permasalahan PKL. Lokasi yang strategis mempunyai andil yang sangat besar bagi pendapatan PKL (Alisjahbana, 2005:75). Munculnya pro dan kontra dalam penataan PKL, dikarenakan kurangnya pemahaman mengenai kondisi dan karakteristik PKL, terutama karakteristik berlokasi. Karakteristik berlokasi ini adalah ciri khas dari lokasi PKL dan kecenderungannya beraktivitas pada lokasi tersebut yang membedakannya dengan lokasi yang lain, yang tidak hanya dilihat secara makro dalam kawasan Nikel Raya, namun juga titik- titik lokasi/koridor yang diminati PKL.

Untuk menghadapi kondisi seperti ini harus dicarikan solusinya dengan menerapkan sistem kebijakan PKL serta penataan, penguatan kelembagaan dan permodalan. Jika diperhatikan karena tertanamnya pola perilaku dari masyarakat seperti : Sumber daya manusia (SDM) PKL rendah, jumlah PKL semakin hari semakin banyak, lokasi keberadaan PKL yang menyebar, serta pelaksanaan penertiban lemah. Untuk itu, salah satu upaya mengurangi dampak negatif kondisi yang terjadi saat ini dengan merancang pembangunan kawasan pedagang kaki lima.

Oleh karena perlu adanya perancangan sebuah Kawasan Pedagang Kaki Lima (PKL), yang berada di Kota Makassar, disamping perlu mendapatkan perhatian khusus, baik dari masyarakat setempat maupun dari pihak pemerintah

sehingga dapat menjadikan kota Makassar sebagai kota yang teratur, indah dan nyaman.

B. Rumusan Masalah

Berdasarkan latar belakang yang dikemukakan di atas maka pokok permasalahannya dapat dirumuskan sebagai berikut Bagaimana merancang sebuah Kawasan Pedagang Kaki Lima di Kota Makassar ?

C. Tujuan dan Sasaran Pembahasan

1. Tujuan Pembahasan

Tujuan umum dari pembahasan ini adalah merancang kawasan pedagang kaki lima di Makassar agar lebih teratur dan tidak menimbulkan kemacetan dipusat kota serta dapat menarik perhatian dan minat masyarakat maupun wisatawan.

2. Sasaran Pembahasan

Mewujudkan suatu kawasan bagi pedagang kaki lima yang dapat berfungsi sebagai tempat menjajakan dagangan bagi para pedagang kaki lima serta sebagai tujuan wisata bagi masyarakat kota makassar dan wisatawan, dan difokuskan pada perancangan desain :

a. Komponen Perancangan Arsitektur Lanskep, berdasarkan Aplikasi

Desain :

- 1) Bahan Lansekap
- 2) Sirkulasi dan Parkir
- 3) Pencahayaan
- 4) Pola Lantai / floor Pattern
- 5) Kenyamanan
- 6) Utilitas

b. Kebutuhan Ruang

c. Penzoningan

D. Lingkup dan Batasan Pembahasan

Sesuai dengan inti dari penulisan tugas akhir ini, maka penulis akan membatasi ruang lingkup pada perancangan kawasan pedagang kaki di Kota Makassar (Studi Kasus Jl. Nikel Raya).

1. Pengguna kawasan dan skala pelayanan

Adapun pengguna kawasan ini diperuntukkan bagi para pedagang kaki lima di kecamatan Rappocini kota Makassar dan di utamakan pada pedagang kaki lima yang menjual makanan dan minuman ringan.

Adapun skala pelayanan pada kawasan ini yaitu dapat menampung para pedagang kaki lima di kecamatan Rappocini, yang dimana jumlah pedagang kaki lima mencapai 183 pedagang, yang terdiri dari pedagang makanan, pedagang minuman dan pedagang lainnya.

2. Prediksi kebutuhan pada masa yang akan datang

Mengingat jumlah pedagang kaki lima di kota Makassar terus meningkat, maka kapasitas kawasan ini haruslah diantisipasi dengan penyediaan kapasitas tampung pedagang kaki lima yang diprediksi akan digunakan 10 tahun yang akan datang.

3. Konsep kawasan merujuk pada konsep kota hijau (*green city*)

E. Metode Pengumpulan Data

a. Studi literatur

Pada tahap ini penulis mengambil studi literatur dari buku-buku perpustakaan dan buku-buku lain yang berkaitan dengan judul untuk mendapatkan teori, spesifikasi, dan karakteristik serta aspek-aspek arsitektural yang dapat dijadikan landasan dalam proses perancangan.

b. Studi Preseden

Pada tahap ini penulis mengambil studi preseden melalui internet terhadap kawasan pedagang kaki lima sebagai ruang publik yang ada di Indonesia maupun luar negeri.

c. Studi Lapangan

Pada tahap ini penulis melakukan survey langsung eksisting lokasi, hal-hal apa saja yang perlu di tambahkan agar dapat tercipta kawasan pedagang kaki lima.

F. Sistematika penulisan

Adapun Penyusunan laporan ini akan dibahas sesuai dengan sistematis pembahasan yang disajikan sebagai berikut :

BAB I PENDAHULUAN

Dalam bab ini akan dijelaskan mengenai latar belakang, permasalahan, tujuan dan sasaran, lingkup pembahasan serta sistematika penulisan.

BAB II TINJAUAN PUSTAKA

Pada bab ini menguraikan tentang pengertian-pengertian dasar yang berhubungan dengan materi kajian yang relevan serta studi preseden.

BAB III TINJAUAN KHUSUS

Bab ini berisi mengenai gambaran umum kondisi kawasan pedagang kaki lima serta karakteristik fisik dan kondisi kawasan pedagang kaki lima yang akan di analisis.

BAB IV PENDEKATAN DESAIN

Bab ini berisi tentang analisis desain mengenai bahan lansekap, sirkulasi, fasilitas parkir, kenyamanan, drainase dan utilitas.

BAB V TRANSFORMASI KONSEP

Bab ini berisi tentang aplikasi dari Komponen Perancangan Arsitektur Lanskap , berdasarkan Aplikasi Desain seperti bahan lansekap, sirkulasi, fasilitas parkir, kenyamanan, drainase dan utilitas.

BAB VI PRODUK DESAIN

Bab ini berisi tentang hasil produk desain seperti master plan kawasan, tampak kawasan, potongan kawasan, perspektif kawasan, maket dan banner.

BAB II

TINJAUAN PUSTAKA

A. Tinjauan Judul

1. Defenisi

Kawasan adalah daerah tertentu yang mempunyai ciri tertentu, seperti tempat tinggal, pertokoan, industri, dan sebagainya. (<http://kbbi.web.id/pusat>).

Menurut Kamus Umum Bahasa Indonesia susunan W.J.S Poerwadarminta (1990), istilah kaki lima adalah lantai yang diberi atap sebagai penghubung rumah dengan rumah, arti yang kedua adalah lantai (tangga) dimuka pintu atau di tepi jalan. Arti yang kedua ini lebih cenderung diperuntukkan bagi bagian depan bangunan rumah toko, dimana di jaman silam telah terjadi kesepakatan antar perencana kota bahwa bagian depan (serambi) dari toko lebarnya harus sekitar lima kaki dan diwajibkan dijadikan suatu jalur dimana pejalan kaki dapat melintas. Namun ruang selebar kira-kira lima kaki itu tidak lagi berfungsi sebagai jalur lintas bagi pejalan kaki, melainkan telah berubah fungsi menjadi area tempat jualan barang-barang pedagang kecil, maka dari situlah istilah pedagang kaki lima dimasyarakatkan.

Pedagang kaki lima menurut Kamus Bahasa Indonesia Kontemporer (1991) adalah pedagang yang menjual barang dagangannya dipinggir jalan atau di dalam usahanyan menggunakan sarana dan perlengkapan yang mudah dibongkar pasang atau dipindahkan serta mempergunakan bagian jalan atau trotoar, tempat-tempat yang tidak diperuntukan sebagai tempat untuk berjualan atau tempat lain yang bukan miliknya.

Pengertian Pedagang kaki lima menurut beberapa ahli yang dikutip Naya Maura (2013) antara lain : (a) Rais dalam Umboh, (1990) pedagang dapat diartikan sebagai penyalur barang dan jasa-jasa perkotaan. (b) Manning dan Tadjudin Noer Effendi (1985) menyebutkan bahwa pedagang kaki lima adalah salah satu pekerjaan yang paling nyata dan

penting dikebanyakan kota di Afrika, Asia, Timur Tengah dan Amerika Latin. (c) Breman (1988), pedagang kaki lima merupakan usaha kecil yang dilakukan oleh masyarakat yang berpenghasilan rendah (gaji harian) dan mempunyai modal yang terbatas. Dalam bidang ekonomi, pedagang kecil ini termasuk dalam sektor informal, di mana merupakan pekerjaan yang tidak tetap dan tidak terampil serta golongan-golongan yang tidak terikat pada aturan hukum, hidup serba susah dan semi kriminal pada batas-batas tertentu. (d) Menurut McGee dan Yeung (1977: 25), PKL mempunyai pengertian yang sama dengan "hawkers", yang didefinisikan sebagai orang-orang yang menjajakan barang dan jasa untuk dijual di tempat yang merupakan ruang untuk kepentingan umum, terutama di pinggir jalan dan trotoar.

Kota Makassar adalah ibu kota provinsi Sulawesi Selatan, Indonesia. Makassar terletak di pesisir barat daya Pulau Sulawesi dan berbatasan dengan Selat Makassar disebelah barat, Kabupaten kepulauan Pangkajene disebelah Utara, Kabupaten Maros disebelah timur dan Kabupaten Gowa di sebelah selatan.

Dari pengertian di atas dapat disimpulkan bahwa Kawasan Pedagang Kaki Lima di Makassar adalah Kawasan yang diperuntukan bagi kegiatan para pedagang kaki lima di Makassar agar lebih tertata dengan rapi, aman dan nyaman.

2. Fungsi dan Tujuan

Pedagang kaki Lima merupakan suatu kelengkapan kota-kota di seluruh dunia dari dahulu. Sebagai kelengkapan, pedagang kaki lima tidak mungkin dihindari atau ditiadakan. Yang harus dilakukan dalam menyikapi keberadaan PKL tersebut adalah melalui penataan, pembinaan, dan pengawasan. PKL memiliki fungsi ekonomi, sosial, dan budaya yang membentuk suatu kawasan perkotaan.

Dari segi ekonomi tentunya jelas dapat dilihat bahwa dengan adanya kawasan PKL, dapat diserapnya tenaga kerja yang dapat membantu pekerja tersebut dalam mendapatkan penghasilan. Dari

segi sosial dapat dilihat jika kita rasakan bahwa keberadaan kawasan PKL dapat menghidupkan dan meramaikan suasana kota. Hal ini menjadi daya tarik tersendiri bagi sebuah kota. Selain itu dalam segi budaya, kawasan PKL membantu suatu kota dalam menciptakan budayanya sendiri.

Dengan harga yang relatif murah, Pedagang Kaki Lima, kulier khususnya, menjadi pilihan bagi masyarakat luas. Dengan begini tidak dapat diragukan bahwa keberadaan PKL sangat bermanfaat bagi masyarakat, khususnya di sekitar kawasan fungsional, seperti sarana pendidikan, perkantoran, sarana olah raga, rekreasi, dan lain – lain.

Selain itu ,Perda No. 10 tahun 1990 tentang Pembinaan Pedagang Kaki Lima : Dalam upayanya menciptakan ketertiban dan keamanan Kota Makassar, maka disusunlah Peraturan daerah yang membahas mengenai keberadaan dan penataan Pedagang Kaki Lima di Kota Makassar. Perda ini masih bersifat sangat umum mengenai aturan ideal mengenai PKL. Ketentuan khusus, tata cara teknis pelaksanaan kegiatan akan diperjelas dalam Peraturan Walikota. Maksud dari Perda ini adalah untuk mengatur, menata, dan membina PKL di daerah Kota Makassar. Sementara tujuan dari Perda ini adalah untuk menciptakan Kota Makassar yang aman, bersih, dan tertib, serta memantapkan Kota Makassar sebagai kota tujuan wisata

B. Tinjauan Umum

1. Pengertian Pedagang kaki lima

Pedagang Kaki Lima (sektor informal) adalah mereka yang melakukan kegiatan usaha dagang perorangan atau kelompok dalam menjalankan usahanya menggunakan tempat-tempat fasilitas umum, seperti terotoar, pingir-pingir jalan umum, dan lain sebagainya. Istilah pedagang kaki lima pertama kali dikenal pada zaman Hindu Belanda, tepatnya pada saat Gubernur Jenderal Standford Raffles berkuasa. Ia mengeluarkan peraturan yang mengharuskan pedagang informal membuat jarak sejauh 5 kaki atau sekitar 1,2 meter dari bangunan formal di pusat kota (Danisworo,2000 dalam Ginting Salwinah W, 204:2004). Peraturan

ini diberlakukan untuk melancarkan jalur pejalan kaki tetapi tetap memberikan kesempatan kepada pedagang informal untuk berdagang. Tempat pedagang informal yang berada 5 kaki dari bangunan formal di pusat kota ini yang kelak dikenal dengan “kaki lima” dan pedagang yang berjualan pada tempat tersebut dikenal dengan sebutan “pedagang kaki lima” atau PKL.

Pedagang yang menjalankan kegiatan usahanya dalam jangka tertentu dengan menggunakan sarana atau perlengkapan yang mudah dipindahkan, dibongkar pasang dan mempergunakan lahan fasilitas umum sebagai tempat usaha. Lokasi pedagang kaki lima sangat berpengaruh terhadap perkembangan dan kelangsungan usaha para pedagang kaki lima, yang pada gilirannya akan mempengaruhi pula volume penjualan dan tingkat keuntungan. Secara garis besar kesulitan yang dihadapi oleh para pedagang kaki lima berkisar antara peraturan pemerintah mengenai penataan pedagang kaki lima belum bersifat membangun/konstruktif, kekurangan modal, kekurangan fasilitas pemasaran, dan belum adanya bantuan kredit. Adapun pengertian pedagang kaki lima dapat dijelaskan melalui ciri-ciri umum yang dikemukakan oleh Kartono dkk. (1980: 3-7), yaitu:

- a. Merupakan pedagang yang kadang-kadang juga sekaligus berarti produsen.
- b. Ada yang menetap pada lokasi tertentu, ada yang bergerak dari tempat satu ketempat yang lain (menggunakan pikulan, kereta dorong, tempat atau stan yang tidak permanent serta bongkar pasang).
- c. Menjajakan bahan makanan, minuman, barang-barang konsumsi lainnya yang tahan lama secara eceran.
- d. Umumnya bermodal kecil, kadang hanya merupakan alat bagi pemilik modal dengan mendapatkan sekedar komisi sebagai imbalan atas jerih payahnya.
- e. Kualitas barang-barang yang diperdagangkan relatif rendah dan biasanya tidak berstandar.

- f. Volume peredaran uang tidak seberapa besar, para pembeli merupakan pembeli yang berdaya beli rendah.
- g. Usaha skala kecil bias berupa family enterprise, dimana ibu dan anak-anak turut membantu dalam usaha tersebut, baik langsung maupun tidak langsung.
- h. Tawar-menawar antar penjual dan pembeli merupakan relasi ciri yang khas pada usaha pedagang kaki lima.
- i. Dalam melaksanakan pekerjaannya ada yang secara penuh, sebagian lagi melaksanakan setelah kerja atau pada waktu senggang, dan ada pula yang melaksanakan musiman. Keberadaan sektor informal (PKL) juga tidak dapat dilepaskan dari proses pembangunan.

Pedagang kaki lima menurut keputusan Menperindag (Menteri Perindustrian dan Perdagangan) No. 23/MPP/kep/1/1998 tentang lembaga-lembaga usaha perdagangan, adalah perorangan yang melakukan penjualan barang-barang dengan menggunakan bagian jalan atau trotoar dan tempat untuk kepentingan umum serta tempat lain yang bukan miliknya. Biasanya memilih tempat-tempat yang banyak dikunjungi seperti emper-emper toko di tepi jalan raya, taman-taman dan pasar-pasar dengan tanpa izin usaha dari pemerintah. Aktifitas kaki lima kemudian menjadi sorotan banyak orang termasuk pemerintah kota, terutama karena merekalah yang paling terlihat dan dalam aktifitas mereka memerlukan ruang (semi permanen) yang cukup luas (Dimara dalam Naufan, 2007).

PKL sering menggunakan *public space* (tempat umum) secara permanen seperti trotoar, jalur lambat, badan jalan, bahu jalan, lapangan dan sebagainya, PKL seringkali mengganggu kelancaran lalu lintas, lahan yang dimanfaatkan oleh PKL sering bertolak belakang dengan aturan peruntukan lahan perkotaan, limbah PKL sering mengganggu lingkungan dan kebersihan kota, keberadaan PKL sering mengganggu ketertiban umum, terutama pemakai jalan dan pemakai bangunan formal di sekitar PKL, dan PKL sangat sulit ditata atau diatur. Berikut adalah beberapa

faktor yang mempengaruhi pola penyebaran pedagang kaki lima (Indrawati dalam Naupan, 2007):

- a. PKL berkembang pada daerah yang tidak tersentuh oleh rancangan arsitektur pada lahan-lahan perbatasan bangunan dengan urban space.
- b. Sifat kemarginalan PKL memiliki kemampuan sangat tinggi untuk mengundang kegiatan informal lainnya (makan, minum, tidur, dan bekerja secara informal). PKL selalu datang di daerah yang tidak terencana (secara mikro telantar) tetapi secara makro berada pada daerah strategis yang dibangun oleh sektor informal.

Kehadiran sektor informal dipandang sebagai akibat kebijakan pembangunan yang dalam hal lebih berat dari pada sektor modern (perkotaan) atau industri dari pada sektor tradisional (pertanian). Sektor informal akan terus hadir dalam proses pembangunan selama sektor tradisional tidak mengalami perkembangan. Lebih jauh Effendi (1997:1) menjelaskan bahwa “keberadaan dari kelangsungan kegiatan sektor informal dalam sistem ekonomi kontemporer bukanlah suatu gejala negatif tetapi lebih sebagai realitas ekonomi kerakyatan yang berperan penting dalam pembangunan masyarakat dan pembangunan nasional. Setidaknya ketika program pembangunan kurang menyediakan peluang kerja bagi angkatan kerja, sektor informal dengan segala kekurangannya mampu berperan sebagai penampung dan alternatif peluang kerja bagi pencari kerja dan kaum marginal. Begitu pun ketika kebijakan pembangunan cenderung menguntungkan usaha skala besar, sektor informal kendati tanpa dukung ganfasilitas sepenuhnya dari Negara dapat memberikan subsidi sebagai penyedia barang dan jasa murah untuk mendukung kelangsungan hidup para pekerja usaha skala besar.” M.Hasyim (staf pengajar sosiologi) 2011.

Menurut Waworoentoe (dalam Widjajanti, 2000), berdasarkan jenis ruang usahanya, terbagi atas beberapa jenis yaitu pikulan / keranjang agar pedagang lebih mudah berpindah tempat dan umumnya menjual

buah-buahan. Sarana jenis ini membutuhkan luas ruang 180x60 m² (Neufert, 1991), meja, kotak / jongko biasanya digunakan oleh penjual jasa duplikat kunci / stempel / reparasi jam. Sarana jenis ini ada 2 macam yaitu beratap dan tidak beratap dan memiliki ukuran bervariasi antar ukuran 45 x 45 cm², 50 x 50 cm², 80 x 60 cm² dan 150 x 80 cm² (Neufert, 1991), Lapak sarana ini umumnya digunakan oleh pedagang kaki lima yang menetap dan luas digunakan minimum 2 m², Kereta / roda dorong umumnya digunakan oleh penjaja makanan / minuman dan sarana jenis ini ada yang beratap dan ada yang tidak beratap, ukurannya berkisar antara 60 x 150 cm², dan 150 x 80 cm² (Neufert, 1991) dan Alas / tikar sifatnya temporer, bentuknya tidak teratur, membutuhkan luas minimum 1 m², dan umumnya adalah penjual jenis sandang, pakaian, mainan, klontong, dll.

Menurut Resmi Setia dalam jurnal "Ekonomi informal perkotaan" PKL menjual berbagai jenis produk, yang bisa dikategorikan menjadi dua, yaitu produk olahan sendiri (makanan dan minuman) dan produk olahan industri (rokok, produk fashion, mainan anak, dan buku). Selain itu, ada juga PKL yang menyediakan produk sekaligus jasa, seperti tukang reparasi jam tangan (selain menjual jam tangan, mereka juga menyediakan jasa memperbaiki jam tangan), pembuat kunci duplikat, pembuat stempel, dsb.

2. Elemen Aktivitas Pedagang Kaki Lima

Menurut Vincentia Reni (2008), jenis dan karakter aktivitas informal yang tumbuh adalah jumlah/ intensitas, sebaran, karakter fisik, waktu, motif mangkalnya PKL dan penyebab tumbuhnya aktivitas informal yang meliputi:


a. Jenis komoditi dagangan PKL

Kategorisasi PKL berdasarkan komoditi dagangan atau apa yang dijual oleh PKL, yang dibagi menjadi:

- 1) PKL Kelontong: snack, rokok, koran-majalah.
- 2) PKL Pasar: sayur, buah, daging, bumbu dapur, bunga.
- 3) PKL Makanan: gorengan, masakan, jajan pasar.
- 4) PKL Jasa: servis jam, emas, sol sepatu.

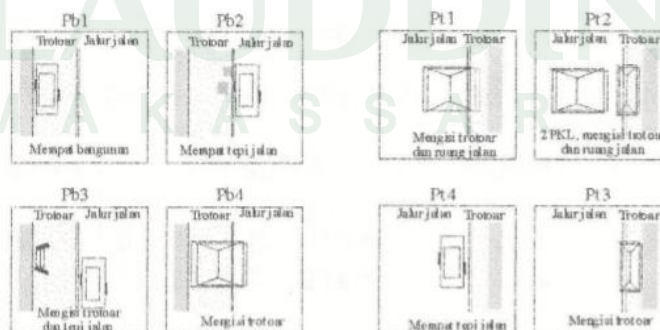
- 5) PKL Asesoris: stiker, poster, pita jepit rambut, sepatu, kaus kaki, sandal, tas, kacamata
 - 6) PKL elektronik: kipas angin, setrika, VCD-tape.
 - 7) PKL kebutuhan rumah tangga: baju, alat dapur, mainan anak.
- b. Jumlah atau intensitas PKL
 - c. Waktu operasional PKL
 - d. Modul ruang yang dipergunakan PKL
 - e. Posisi ruang jalan yang ditempati PKL

3. Jenis-Jenis Tipologi Pedagang Kaki Lima



Gambar II. 1 : Tipologi karakter fisik modul PKL

Sumber : Penelitian Vincentia Reni, 2008, di akses pada tanggal 25 Maret 2016



Gambar II. 2 : Tipologi karakter fisik modul PKL

Sumber : Penelitian Vincentia Reni, 2008, di akses pada tanggal 25 Maret 2016

4. Sarana Fisik Berdagang Pedagang Kaki Lima

Menurut McGee dan Yeung (1997: 82-83) bahwa di kota-kota Asia Tenggara mempunyai bentuk dan sarana fisik dagangan PKL umumnya sangat sederhana dan biasanya mudah untuk dipindah-pindah atau mudah dibawa dari satu tempat ke tempat lainnya. Jenis sarana dagangan yang digunakan PKL sesuai dengan jenis dagangan yang dijajakan. Sarana fisik PKL ini terbagi lagi menjadi jenis barang dagangan dan jenis sarana usaha. Secara detail mengenai jenis dagangan dan sarana usaha dapat dijelaskan sebagai berikut:

a. Jenis Dagangan

Menurut McGee dan Yeung (1997: 81-82), jenis dagangan PKL sangat dipengaruhi oleh aktivitas yang ada di sekitar kawasan dimana PKL tersebut beraktivitas. Sebagai contoh di kawasan perdagangan, maka jenis dagangannya beraneka ragam seperti makanan atau minuman, kelontong, pakaian dan lain-lain. Adapun jenis dagangan yang dijual oleh PKL secara umum oleh McGee dan Yeung dapat dibagi menjadi:

- 1) Bahan mentah makanan dan makanan setengah jadi (Unprocessed and semiprocessed foods). Termasuk pada jenis dagangan ini adalah bahan mentah makanan seperti daging, buah dan sayuran. Selain itu juga dapat berupa barang-barang setengah jadi seperti beras.
- 2) Makanan siap saji (Prepared food) Termasuk dalam jenis dagangan ini berupa makanan atau minuman yang telah dimasak dan langsung disajikan ditempat maupun dibawa pulang. Penyebaran fisik PKL ini biasanya cenderung mengelompok dan homogen dengan kelompok mereka.
- 3) Non makanan (Non foods) Termasuk jenis barang dagangan yang tidak berupa makanan contohnya adalah mulai dari tekstil sampai dengan obat-obatan.
- 4) Jasa pelayanan (Services) Jasa pelayanan yang diperdagangkan adalah jasa perorangan, seperti tukang membuat kunci, tukang

membuat pigura, reparasi jam dan lain-lain. Pola penyebarannya pada lokasi pusat pertokoan dan pola pengelompokkannya membaaur dengan jenis lainnya.

b. Sarana Usaha

Menurut Perda DKI, PKL adalah pedagang yang didalam usahanya mempergunakan sarana yang mudah dibongkar pasang/dipindahkan. Berdasarkan pengertian tersebut, berarti bentuk fisik dagangan bagi PKL bukan merupakan bangunan permanen tetapi bangunan yang mudah untuk dibongkar pasang dan dipindahkan.

Menurut Waworoentoe (dalam Widjajanti, 2000: 39-40), sarana fisik pedagang PKL dapat dikelompokkan sebagai berikut:

- 1) Kios Pedagang yang menggunakan bentuk sarana ini dikategorikan pedagang yang menetap, karena secara fisik jenis ini tidak dapat dipindahkan. Biasanya merupakan bangunan semi permanen yang dibuat dari papan.
- 2) Warung semi permanen Terdiri dari beberapa gerobak yang diatur berderet yang dilengkapi dengan meja dan bangku- bangku panjang. Bentuk sarana ini beratap dari bahan terpal atau plastik yang tidak tembus air. PKL dengan bentuk sarana ini dikategorikan PKL menetap dan biasanya berjualan makanan dan minuman.
- 3) Gerobak/Kereta dorong Bentuk sarana berdagang ini ada 2 jenis, yaitu gerobak/kereta dorong yang beratap sebagai pelindungan untuk barang dagangan dari pengaruh panas, debu, hujan dan sebagainya serta gerobak/kereta dorong yang tidak beratap. Sarana ini dikategorikan jenis PKL yang menetap dan tidak menetap. Biasanya untuk menjajakan makanan, minuman serta rokok.
- 4) Jongkok/Meja Bentuk sarana berdagang seperti ini dapat beratap atau tidak beratap. Sarana seperti ini dikategorikan jenis PKL yang menetap.
- 5) Gelaran/Alas Pedagang menjajakan barang dagangannya diatas kain, tikar dan lainnya untuk menjajakan barang dagangannya.

Bentuk sarana ini dikategorikan PKL yang semi menetap dan umumnya sering dijumpai pada jenis barang kelontong.

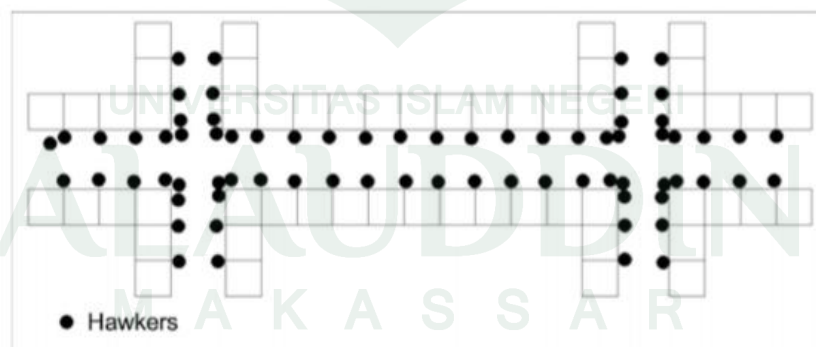
- 6) Pikulan/Keranjang Sarana ini digunakan oleh para pedagang yang keliling (mobile hawkers) atau semi menetap dengan menggunakan satu atau dua buah keranjang dengan cara dipikul. Bentuk ini dimaksudkan agar barang dagangan mudah untuk dibawa berpindah- pindah tempat.

5. Pola Penyebaran Pedagang Kaki Lima

Pola penyebaran aktivitas PKL menurut McGee dan Yeung (1977: 36) adalah sebagai berikut:

- a. Pola penyebaran memanjang (linier concentration)

Pola penyebaran ini dipengaruhi oleh pola jaringan jalan. Aktivitas jasa sektor informal (PKL) dengan pola penyebaran memanjang terjadi di sepanjang atau pinggir jalan utama atau pada jalan-jalan penghubungnya. Alasan para penaja memilih lokasi tersebut adalah karena aksesibilitas yang tinggi sehingga berpotensi besar untuk mendatangkan konsumen. Sketsa pola penyebaran tersebut dapat dilihat pada gambar berikut ini.

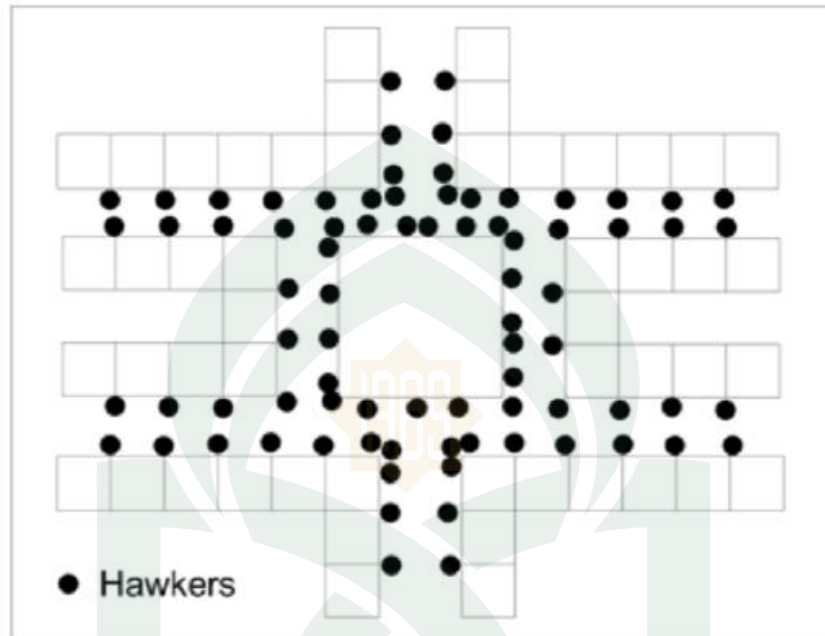


Gambar II. 3 : Pola Penyebaran Memanjang (*Linear*)
Sumber : McGee dan Yeung, 1977:37, di akses pada tanggal 25 Maret 2016

- b. Pola penyebaran mengelompok (*focus agglomeration*)

Pola penyebaran ini dijumpai pada ruang-ruang terbuka, taman, lapangan dan sebagainya. Pola ini dipengaruhi oleh pertimbangan

faktor aglomerasi yaitu keinginan penjaja untuk melakukan pemusatan atau pengelompokan penjaja sejenis dengan sifat dan komoditas sama untuk lebih menarik minat pembeli.



Gambar II. 4 : Pola Penyebaran Mengelompok (*Focus Agglomeration*)
Sumber : McGee dan Yeung, 1977:37, di akses pada tanggal 25 Maret 2016

6. Pola Pelayanan Pedagang Kaki Lima

Pola pelayanan PKL erat kaitannya dengan sarana fisik dagangan PKL yang digunakan dan jenis usahanya. Adapun menurut Hanarti (1999: 31), pengelompokan aktivitas perdagangan sektor informal berdasarkan pola pelayanan kegiatannya dikategorikan atas fungsi pelayanan, golongan pengguna jasa, skala pelayanan dan waktu pelayanan. Untuk lebih jelas terkait dengan pengkategorian tersebut dapat diuraikan sebagai berikut:

a. Fungsi Pelayanan

Penentuan jenis fungsi pelayanan dari suatu aktivitas pedagang sektor informal (PKL) dapat ditentukan dari dominasi kuantitatif jenis barang dan jasa yang diperdagangkannya. Suatu lokasi aktivitas PKL dapat memiliki lebih dari satu fungsi secara sekaligus. Peran dan fungsi

yang dimiliki oleh aktivitas PKL dalam kehidupan perkotaan secara umum dibagi menjadi tiga fungsi yang akan diuraikan sebagai berikut:

- 1) Fungsi pelayanan perdagangan dan jasa. Aktivitas pedagang kaki lima merupakan bagian dari sistem perdagangan kota khususnya dalam bidang pedagang eceran. PKL dalam hal ini berfungsi memasarkan hasil produksi suatu barang dan jasa dari produsen sampai ke konsumen akhir.
- 2) Fungsi pelayanan rekreasi. Aktivitas PKL memiliki fungsi sebagai hiburan yang bersifat rekreatif yaitu hiburan sebagai selingan dari kesibukan dan rutinitas kegiatan perkotaan. Fungsi rekreatif ini didapatkan dari suasana pelayanan yang diberikan misalnya lokasi di alam terbuka dapat dipakai sebagai tempat santai, jalan-jalan cuci mata, dan sebagainya.
- 3) Fungsi pelayanan sosial ekonomi. Aktivitas PKL secara umum telah dikemukakan memiliki fungsi sosial ekonomi yang sangat luas bila dikelola dengan baik. Aktivitas PKL memiliki fungsi sosial ekonomi yang dilihat berdasarkan pandangan masing-masing pelaku yang terlibat didalamnya. Berdasarkan pandangan penjaja maka aktivitasnya merupakan sumber pendapatan bagi peningkatan kesejahteraan hidupnya. Bagi para pengguna maka aktivitas PKL sangat membantu dalam penyediaan barang dan jasa yang harganya relatif lebih murah daripada di toko atau supermarket. Sedangkan bagi pemerintah kota maka aktivitas jasa sector informal ini sedikit banyak dapat membantu pemecahan masalah penyerapan tenaga kerja dan pemerataan kesejahteraan masyarakat.

b. Sifat Layanan

Berdasarkan sifat pelayanannya (McGee dan Yeung, 1977:82-83), pedagang sector informal dibedakan atas pedagang menetap (*static*), pedagang semi menetap (*semi static*), dan edagang keliling (*mobile*). Pengertian tentang ketiga sifat tersebut dapat diuraikan sebagai berikut.

- 1) Pedagang menetap (*static hawkers units*) Pedagang menetap adalah suatu bentuk layanan yang mempunyai cara atau sifat menetap pada suatu lokasi tertentu. Dalam hal ini setiap pembeli atau konsumen harus datang sendiri ke tempat pedagang itu berada.
- 2) Pedagang semi menetap (*semistatic hawkers units*) Merupakan suatu bentuk layanan pedagang yang mempunyai sifat menetap yang sementara, yaitu hanya pada saat-saat tertentu saja dengan jangka waktu lama (ada batas waktu tertentu). Dalam hal ini dia akan menetap bila ada kemungkinan datangnya pembeli yang cukup besar. Biasanya pada saat bubar bioskop, pada saat para pegawai mau masuk/pulang kantor, atau pada saat-saat ramainya pengunjung ke pusat kota. Apabila kemungkinan pembeli yang cukup besar tersebut tidak dijumpai, maka pedagang tersebut akan berkeliling, demikian seterusnya.
- 3) Pedagang keliling (*mobile hawkers units*) Pedagang keliling adalah suatu bentuk layanan pedagang yang dalam melayani konsumennya mempunyai sifat untuk selalu berusaha mendatangi atau "mengejar" konsumen dengan bergerak atau berpindah-pindah tempat. Biasanya pedagang yang mempunyai sifat ini adalah pedagang yang mempunyai volume dagangan yang kecil.

7. **Kepengelolaan**

Ada 2 faktor yang berperan dalam pengelolaan PKL, yaitu faktor internal dan faktor eksternal (Astri Ayeti 2012, Universitas Andalas) :

Faktor internal ialah kebijakan yang diberikan pemerintah setempat. Pembinaan PKL sudah di atur di Peraturan Pemerintahan No.32/1998 tentang pembinaan dan pengembangan usaha kecil pasal 1 menjelaskan bahwa yang dimaksud dengan pembinaan dan pengembangan adalah upaya yang dilakukan oleh pemerintah, dunia usaha, dan masyarakat melalui pemberian bimbingan dan bantuan perkuatan untuk menumbuhkan dan meningkatkan kemampuan usaha kecil agar menjadi

usaha yang tangguh dan mandiri serta dapat berkembang menjadi usaha menengah.

Faktor-faktor yang mempengaruhi penataan PKL tidak terbatas pada faktor-faktor internal, tetapi juga dipengaruhi oleh faktor lingkungan sekitar (faktor eksternal). Menurut Yusnibar, keamanan PKL diserahkan kepada preman. Kondisi ini cukup membuat miris, karena para PKL yang tertekan oleh Satpol PP dan Trantib yang selalu berusaha menggusur keberadaan mereka, para preman juga mengintimidasi mereka. Dapat teridentifikasi bahwa pola jaringan premanisme ini biasanya dikendalikan oleh seorang pimpinan (preman yang disegani) atau dapat disebut patron. Patron ini mengutip sejumlah uang PKL melalui bantuan anak buahnya (preman) dengan cara intimidasi. Rumitnya jalur setoran uang ini juga sampai kepada oknum aparat keamanan dan aparat pemerintahan setempat. PKL beranggapan mereka sudah membayar sejumlah uang sebagai uang ijin berdagang dan keamanan kepada (oknum) aparat, tetapi mereka tidak mengetahui bahwa oknum ini bukanlah sebagai pembuat keputusan penertiban atau personel yang terlibat dalam penertiban.

C. Tinjauan umum tentang kota hijau (*Green City*)

1. Pengertian Kota Hijau (*Green City*)

Kota hijau merupakan sebuah konsep yang belakangan ini mulai di terapkan di berbagai kota di Indonesia. Penggunaan konsep kota hijau sendiri merupakan konsep pengembangan kota yang disepakati pada pertemuan PBB dalam rangka memperingati Hari Lingkungan Sedunia dengan tema "*Green cities : Plan for the planet*" di tahun 2005, yang dihadiri oleh 100 gubernur dan walikota dari berbagai negara yang diadakan di San Fransisco, Amerika Serikat. Deklarasi konsep kota hijau untuk pembangunan serta pengembangan perkotaan merupakan salah satu upaya yang dilakukan dalam menghadapi tantangan terhadap permasalahan pemanasan global dan perubahan iklim yang terjadi saat ini.

Beberapa pengertian kota hijau yaitu :

- 1) Kota hijau merupakan suatu konsep pengembangan perkotaan yang tidak hanya mengedepankan pembangunan ruang terbuka hijau (RTH), namun juga konsep pengembangan kota yang menciptakan sebuah kota yang sehat, ekologis dan ramah lingkungan (Ernawi, 2012 dalam BKPRN, 2012).
- 2) Menurut DeKay dan McClean dari *Green Vision Studio College of Architecture and Design University of Tennessee*, konsep kota hijau adalah konsep yang mencakup banyak hal mengenai perubahan dari ide-ide yang telah ada menjadi inovasi-inovasi baru yang mewujudkan kota yang berkelanjutan dan ramah terhadap lingkungan.
- 3) Konsep kota hijau adalah sebuah kota yang memiliki rencana nol emisi, bebas timbunan sampah serta mempromosikan berbagai jenis energi terbarukan serta membangun serta memperbaiki kota terutama lingkungan kota dan menumbuhkan pusat kota paska industri (Lehmann 2012, dalam Sholekah 2012).

Green City adalah suatu konsep dari upaya untuk melestarikan lingkungan dengan cara mengembangkan sebagian lingkungan dari suatu kota menjadi lahan-lahan hijau yang alami agar menciptakan kekompakan antara kehidupan alami dari lingkungan itu sendiri dengan manusia dan alat-alat non-alamiah dari manusia itu. Konsep *Green City* bertujuan agar terdapat keseimbangan dan kenyamanan dari manusia yang menghuni dan lingkungan itu sendiri. Adapun ayat yang berkaitan tentang kelestarian lingkungan terdapat pada surah Ar-Rum 30:41 yaitu :

ظَهَرَ الْفَسَادُ فِي الْبَرِّ وَالْبَحْرِ بِمَا كَسَبَتْ أَيْدِي النَّاسِ لِيُذِيقَهُمْ
 بَعْضَ الَّذِي عَمِلُوا لَعَلَّهُمْ يَرْجِعُونَ ﴿٤١﴾

Terjemahnya :

Telah nampak kerusakan di darat dan di laut disebabkan karena perbuatan tangan manusia, supaya Allah merasakan kepada mereka sebahagian dari (akibat) perbuatan mereka, agar mereka kembali (ke jalan yang benar).

Masalah pemanasan global yang terjadi di bumi ini bukan menjadi suatu topik yang asing lagi di telinga kita. Bahkan banyak sekolah-sekolah dasar yang sudah memperkenalkan masalah ini sejak dini pada anak-anak. Namun banyak orang yang seolah olah menutup telinga mereka akan hal ini. Masih banyak yang kurang peduli pada masalah lingkungan yang terjadi di bumi. Bumi adalah rumah bagi setiap makhluk hidup yang tinggal didalamnya. Bukan hanya tanggung jawab beberapa orang. Perlu kepedulian tinggi bagi seluruh manusia yang tinggal di bumi ini dan bersama-sama menjaga bumi ini menjadi tempat yang nyaman untuk ditinggali.

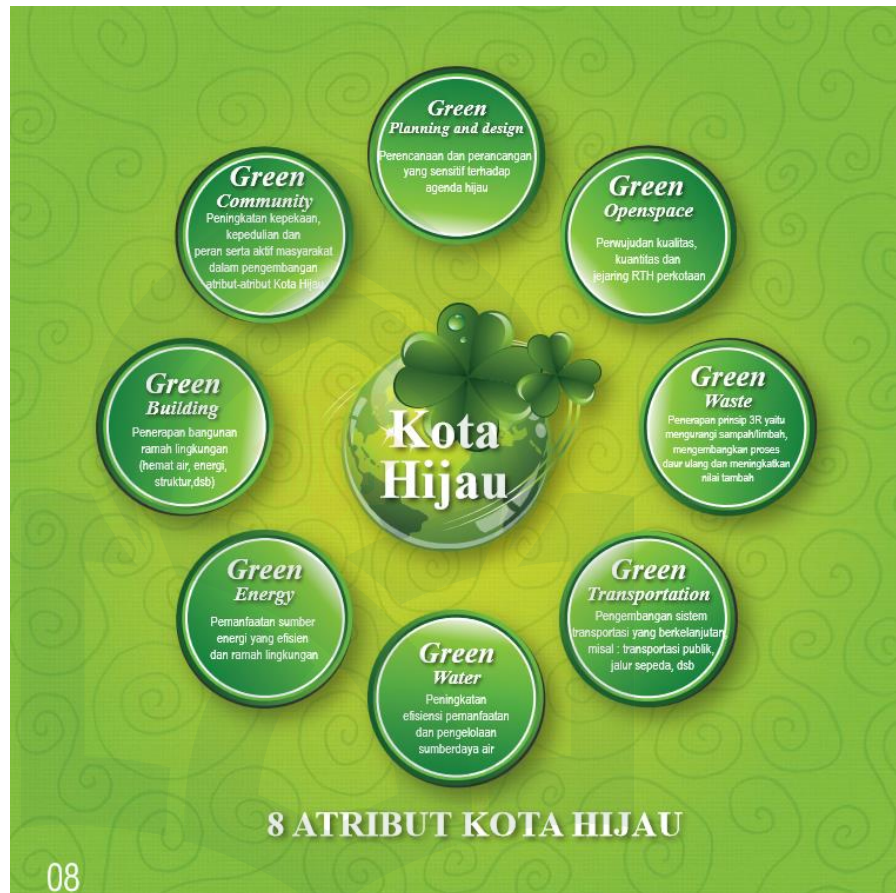
Menerapkan konsep *Green City* pada setiap kota di seluruh negara merupakan salah satu bentuk pelestarian keseimbangan alam yang paling mudah dan tepat untuk dilaksanakan. Hanya diperlukan kesadaran penuh akan lingkungan pada setiap masyarakat untuk melakukan penghijauan mulai dari sebagian kecil di rumahnya. Dengan melakukan penghijauan kecil ini, jika dilakukan di semua rumah yang ada di setiap kota, maka secara tidak langsung kota itu bisa disebut *green city*. Menerapkan pemikiran seperti ini tentu cara yang paling optimal dewasa ini untuk mengatasi masalah lingkungan di bumi ini.

Dalam melakukan suatu perencanaan bangunan seharusnya melakukan kajian AMDAL apakah dalam pengadaan bangunan tersebut dapat mempengaruhi lingkungan sekitar baik itu segi sosial, ekonomi ataupun alam sekitar. Karena jika itu memberikan pengaruh yang cukup besar maka bangunan tersebut sudah menyalahi konsep dasar dari *green building*.

2. Atribut atau Elemen kota Hijau

Atribut kota hijau merupakan elemen-elemen yang harus dimiliki oleh sebuah kota yang ramah lingkungan. Dalam pengembangan kota hijau terdapat 8 atribut yang harus dimiliki oleh sebuah kota hijau. Kedelapan atribut ini merupakan sebuah formulasi untuk mewujudkan pembangunan kota yang berorientasi terhadap pertumbuhan ekonomi berkelanjutan,

pelestarian ekologi, serta keadilan sosial. Kedelapan atribut kota hijau adalah:



Gambar II. 5 : 8 Atribut Kota Hijau

Sumber : <http://greencity2a.blogspot.co.id/2015/01/konsep-green-city.html> , di akses pada tanggal 20 Juli 2016

a. *Green Planning and Design*

Atribut pertama kota hijau yaitu *green planning and design* atau perencanaan dan perancangan kota. Atribut perencanaan dan perancangan kota hijau merupakan suatu upaya untuk meningkatkan kualitas rencana tata ruang dan rancangan kota yang lebih sensitif terhadap lingkungan serta mitigasi terhadap perubahan iklim. Masterplan sebuah kota merupakan keluaran dari *green planning and design*.

b. *Green Open Space*

Pembangunan ruang terbuka hijau merupakan salah satu indikator penting dalam pengembangan kota hijau, yaitu untuk meningkatkan kualitas dan kuantitas ruang terbuka hijau (RTH) sesuai dengan karakteristik kabupaten/kota dengan target 30% dari luas kota. Peningkatan ruang terbuka hijau ini dibutuhkan untuk membuat daerah perkotaan menjadi lingkungan yang lebih nyaman untuk ditinggali. Pengertian ruang terbuka hijau sendiri adalah area memanjang/jalur dan atau mengelompok, yang penggunaannya lebih bersifat terbuka, tempat tumbuh tanaman, baik yang tumbuh secara alamiah maupun yang sengaja ditanam (UU No 26, Tahun 2007).



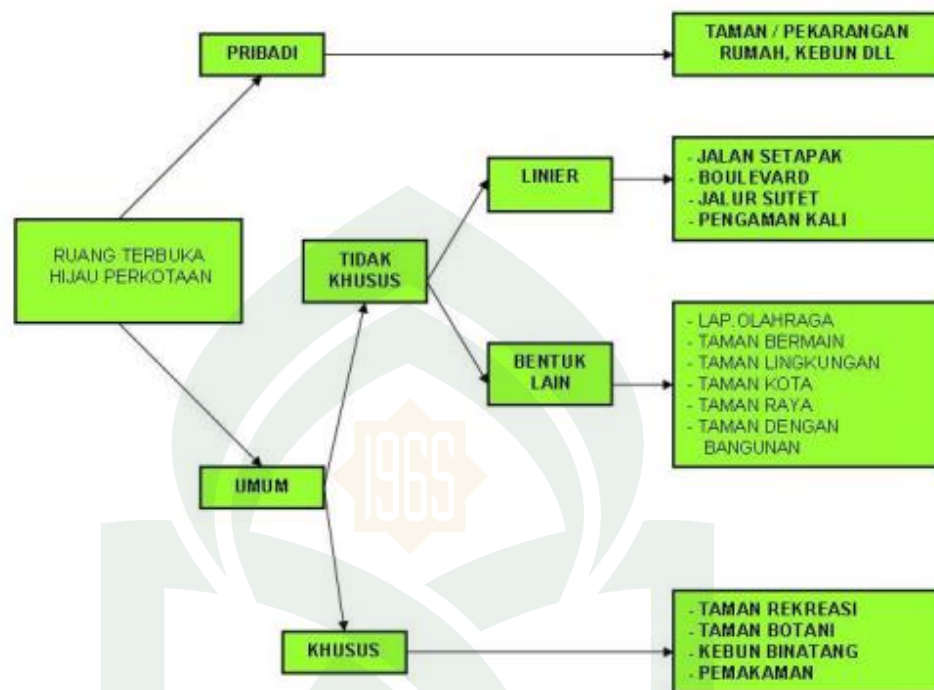
Gambar II. 6 : Contoh Ruang Terbuka Hijau yang digunakan sebagai tempat berkumpulnya warga kota

Sumber : <https://citiesintransition.eu/stadbericht/women-in-the-city-2>, di akses pada tanggal 20 Juli 2016

Beberapa fungsi dasar RTH secara umum adalah sebagai berikut :

- 1) Fungsi bio-ekologis
- 2) Fungsi sosial, ekonomi serta budaya
- 3) Fungsi estetis RTH

Berikut ini merupakan tipologi RTH di perkotaan :



Gambar II. 7 : Tipologi Ruang Terbuka Hijau di Perkotaan

Sumber : <http://agwindputranto.blogspot.co.id/>, di akses pada tanggal 20 Juli 2016

c. *Green Community* atau Komunitas Hijau

Green Community atau komunitas hijau merupakan kelompok masyarakat yang melakukan berbagai aksi serta kegiatan untuk menciptakan keberlangsungan lingkungan sekitar secara ekologis dengan membantu menjaga kelestarian sumber daya, mencegah polusi, dan melindungi serta meningkatkan proses ekologi alami (Maynes, 2008). Komunitas-komunitas hijau mempunyai peran yang sangat penting dalam pengembangan kota hijau. Keterlibatan masyarakat dalam pengembangan kota hijau sangat penting karena masyarakat sebagai penghuni kawasan perkotaan juga mempunyai tanggung jawab dalam menjaga keberlangsungan lingkungan perkotaan yang tiap saat semakin menurun akibat pembangunan di kawasan perkotaan.

d. *Green Waste*

Green waste adalah bagian vegetatif dari aliran limbah yang timbul dari berbagai sumber baik limbah domestik maupun limbah komersial serta limbah yang dihasilkan oleh berbagai kegiatan di kawasan perkotaan (EPA, 2009). Pengertian lainnya tentang *green waste* menurut United Nation (2011) yaitu suatu metode pengolahan sampah yang mengacu pada pengolahan sampah yang dilakukan dengan tidak menggunakan energi yang dapat merusak lingkungan, dan lebih mengutamakan pencegahan terhadap produksi sampah serta limbah buangan baik dari sektor rumah tangga maupun industri. Salah satu konsep pengolahan sampah yang saat ini banyak digunakan adalah konsep 3R yaitu *reduce* (mengurangi), *reuse* (menggunakan kembali) dan *recycle* (mendaur ulang).

e. *Green Transportation* atau transportasi

Green Transportation atau transportasi yang ramah lingkungan didefinisikan sebagai jenis transportasi berkelanjutan yang merupakan salah satu pendukung upaya melestarikan lingkungan dan mengurangi berbagai dampak akibat pemanasan global. Allah SWT menjelaskan tentang transportasi dalam Q.S An-Nahl ayat 8 yaitu :

وَالْخَيْلَ وَالْبِغَالَ وَالْحَمِيرَ لِتَرْكَبُوهَا وَزِينَةً وَيَخْلُقُ مَا لَا تَعْلَمُونَ ﴿٨﴾

Terjemahnya:

Dan (Dia telah menciptakan) kuda, bagal dan keledai, agar kamu menungganginya dan (menjadikannya) perhiasan. Dan Allah menciptakan apa yang kamu tidak mengetahuinya. (Q.S. An-Nahl:8)



Gambar II. 8 : Jalur sepeda dan rambu-rambu untuk pesepeda di Kota Vancouver, Canada (*Greenest City 2020 Action Plan, Vancouver*)
 Sumber : , di akses pada tanggal 20 Juli 2016

Transportasi berkelanjutan merupakan transportasi yang tidak menimbulkan dampak yang membahayakan kesehatan masyarakat atau ekosistem dan dapat memenuhi kebutuhan mobilitas masyarakat, terutama masyarakat di kawasan perkotaan secara konsisten dengan memperhatikan : (a) penggunaan sumberdaya energi yang terbarukan pada tingkat yang lebih rendah dari tingkat regenerasinya, dan (b) penggunaan sumber daya yang tidak terbarukan pada tingkat yang lebih rendah dari tingkat pengembangan sumberdaya alternatif yang terbarukan (Organization for Economic Co-Operation and Development, 1994 dalam Gusnita 2010).

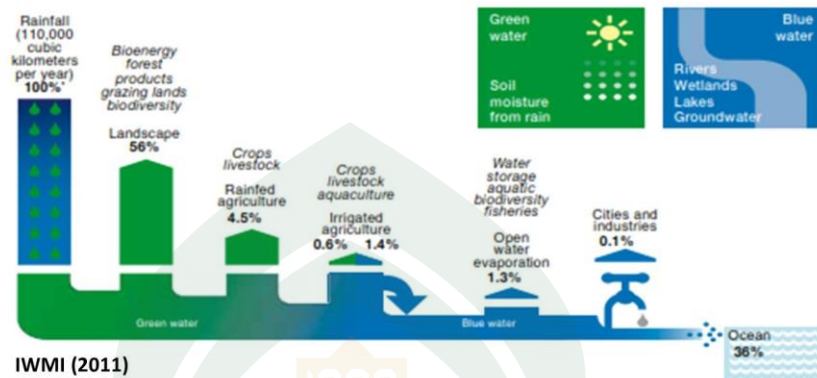
Menurut Widiyanto (2008), bentuk-bentuk moda transportasi yang ramah lingkungan antara lain :

- 1) Pedestrian
- 2) Sepeda
- 3) Sepeda listrik
- 4) Kendaraan berbahan bakar alternatif.

f. *Green Water*

Green Water Menurut Ernawi (dalam Buletin Tata Ruang, 2012), *green water* sebagai atribut kota hijau merupakan upaya dalam

peningkatan kualitas air dengan menerapkan konsep ekodrainase dan zero runoff. Selain itu, hal yang penting dalam penerapan konsep *green water* adalah pengolahan sumberdaya air dan efisiensi penggunaan air.



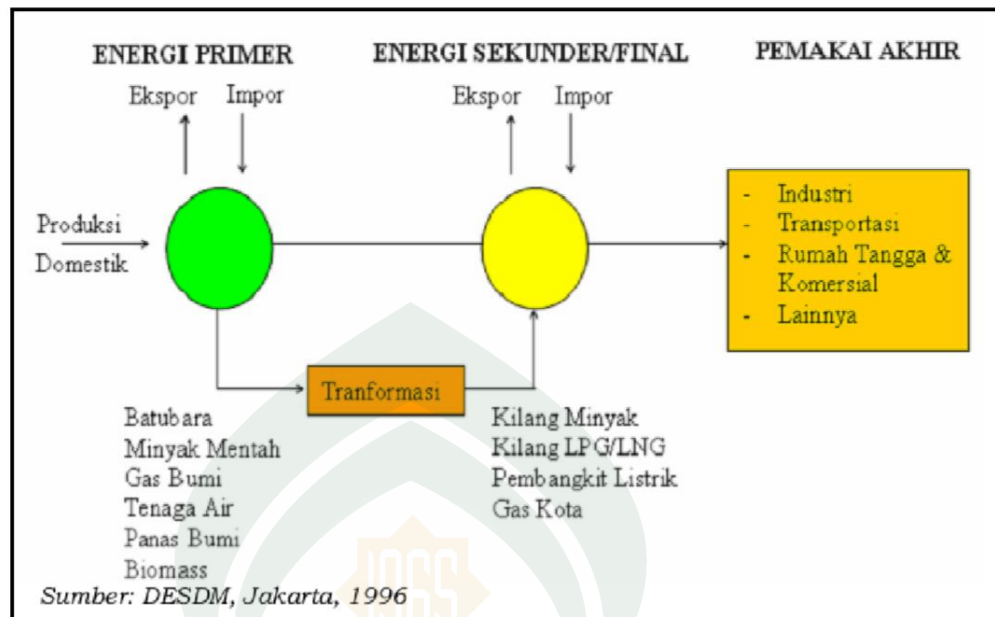
Gambar II. 9 : *Green water*

Sumber : jurnal kota hijau, di akses pada tanggal 20 Juli 2016

Pada gambar 10 menerangkan bahwa *green water* mengacu pada air hujan yang tersimpan di dalam tanah atau pada vegetasi, yang tidak dapat dialihkan kepenggunaan yang berbeda sedangkan blue water adalah permukaan dan air tanah, yang dapat disimpan dan dialihkan untuk tujuan tertentu Berdasarkan gambar diatas, kebutuhan air di perkotaan dan sektor industri hanya sebesar 0.1 % yang bersumber dari sungai, danau, lahan basah, dan air tanah. Kebutuhan air bersih di berbagai daerah di Indonesia umumnya didominasi oleh sektor pertanian, namun seiring berkembangnya sektor industri serta kawasan perumahan, air bersih lebih banyak dikonsumsi oleh kedua sektor tersebut. Hal tersebut menyebabkan sering terjadi krisis air bersih di musim kemarau. Sebagai salah satu atribut kota hijau, ada 3 indikator penting dalam pengembangan konsep *Green water*, yaitu kualitas, kuantitas, serta kontinuitas (Kementerian Pekerjaan Umum, 2011).

g. *Green Energy*

Green Energy menurut Ernawi (2012, dalam Buletin Tata Ruang, 2012) adalah pemanfaatan sumberdaya energi secara efisien, berkelanjutan serta ramah lingkungan.



Gambar II. 10 : Sistem Penyediaan dan Kebutuhan Energi
 Sumber : batan.go.id , di akses pada tanggal 20 Juli 2016

Kebutuhan energi dalam negeri sampai saat ini masih bersumber pada sumber energi minyak bumi. Minyak bumi sebagai sumber utama energi di Indonesia, tidak hanya digunakan untuk berbagai keperluan dalam negeri tetapi juga diekspor keluar negeri sebagai penghasil penerimaan dan devisa negara, hal tersebut tentu saja membuat ketersediaan sumber energi di Indonesia akan semakin berkurang dimasa mendatang. baik terhadap limbah dari penggunaan energi untuk berbagai keperluan tersebut. Trend kebutuhan energi dalam Indonesia Energy Outlook (2010) menunjukkan kebutuhan akan energi di masa mendatang akan didominasi oleh sector industri, transportasi serta rumah tangga. Kawasan perkotaan sebagai konsumen energi terbesar merupakan kawasan yang juga rentan terhadap dampak konsumsi energi secara berlebihan.

h. *Green Building*

Green Building dalam bahasa Indonesia dapat diartikan sebagai bangunan hijau, namun pengertian sebenarnya merupakan sebuah

konsep perencanaan pembangunan terhadap suatu bangunan yang ramah terhadap lingkungan (BKPRN, 2012).

Konsep bangunan hijau merupakan pembangunan yang memperhatikan beberapa aspek yaitu :

- 1) Uji AMDAL (Analisis Mengenai Dampak Lingkungan)
- 2) Efisiensi Struktur Bangunan
- 3) Efisiensi Energi



Gambar II. 11 : Rumah dengan *roof garden* dan *green wall*

Sumber : <http://desainrumahkeren.com/dekorasi-rumah/desain-taman-di-atap-rumah-yang-indah.html>, di akses pada tanggal 20 Juli 2016

Selain aspek-aspek tersebut, penerapan aspek hijau pada sebuah bangunan juga sangat penting dilakukan, seperti menerapkan komposisi 60:40 antara bangunan dan lahan hijau, penerapan *roof garden* (taman pada atap) dan *green wall* (dinding hijau).

Ada empat manfaat penerapan konsep bangunan hijau (BKPRN 2012) yaitu:

- 1) Bangunan yang dibangun dapat digunakan dalam jangka waktu yang panjang dengan perawatan minimal.
- 2) Efisiensi energi dapat meminimalkan pengeluaran.
- 3) Mendapatkan kehidupan yang lebih sehat.
- 4) Ikut berperan dalam kepedulian terhadap lingkungan.

D. Tinjauan umum tentang komponen perancangan Arsitektur Lansekap

Menurut Rustam Hakim dan Hardi Utomo (2002) dalam buku *Komponen Perancangan Arsitektur Lansekap* ada beberapa Aplikasi desain sebagai berikut :

1. Bahan Lansekap

Dalam Arsitektur Lansekap dikenal 2 bagian besar material lansekap, yakni material lunak dan material keras :

a. Material Lunak (*Soft Materials*)

Kelebihan arsitektur lansekap dalam mengubah ruang adalah dapat mengubah ruang dengan komponen material lunak, yaitu tanaman/pepohonan dan air. Tanaman merupakan material lansekap yang hidup dan terus berkembang. Pertumbuhan tanaman akan mempengaruhi ukuran besaran tanaman, bentuk tanaman, tekstur, dan warna selama masa pertumbuhannya.

b. Material Keras (*Hard Materials*)

Material Keras pada lansekap dapat dibagi menjadi 5 kelompok besar yaitu :

1) Material keras alami

Material ini berasal dari bahan alamai, yaitu kayu. Berbagai macam jenis kayu dapat dijadikan bahan material bagi desain lansekap. Kayu dapat dibergunakan sebagai Bahan untuk pembentukan *furniture* lansekap, *retaining wall*, ataupun pekerasan.

2) Material keras alami dari potensi geologi

Material yang dimaksud merupakan batuan-batuan, pasir, dan batu bata. Material batu-batuan dapat dimanfaatkan untuk menghasilkan sesuatu susunan atau pun pola lantai. Batuan dapat menghasilkan kesan tekstur kasar atau halus. Batuan besar (batu kali) juga dapat dijadikan sebagai ornament artistik dalam suatu taman.

3) Material keras buatan bahan metal

Material/bahan lansekap yang dimaksud, antara lain aluminium, besi, perunggu, tembaga dan baja.

a) Material keras buatan sintetis/tiruan (fiber)

b) Material keras buatan kombinasi

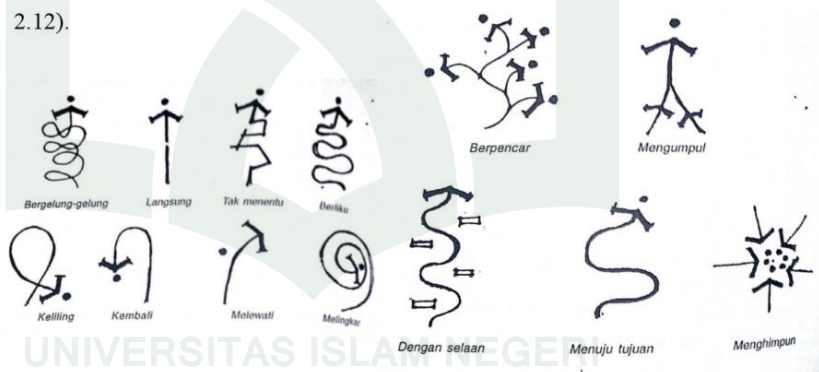
Beton dan playwood merupakan contoh dari bahan material keras buatan kombinasi.

2. Sirkulasi

Kinetika pergerakan merupakan studi tentang sifat gerakan. Dibawah ini merupakan pendapat tentang pergerakan kinetika :

a. Berbagai Bentuk Lintasan

Bentuk lintasan dalam pergerakan dapat dibagi menjadi beberapa jenis, antara lain bentuk lintasan bergelung-gelung, bentuk menyimpang, bentuk melingkar, bentuk berliku, bentuk hiperbolik, bentuk sentripugal, bentuk sentripetal, bentuk sentrifugal, bentuk berkelok-kelok ke kiri dan ke kanan, bentuk melayang ke atas, bentuk mendaki, bentuk discending, bentuk busur dan bentuk langsung (Gambar II.10)



Gambar II. 12 : Bentuk Lintasan
Sumber : Hakim,Rustam 2012:194

Kecepatan dari pergerakan itu dapat bervariasi mulai dari gerak lambat hingga gerak cepat. Sifat gerak yang dapat ditampilkan antara lain, sifat menenangkan, sifat mencengangkan, sifat mengagetkan, sifat mematahkan, sifat logis, sifat bertahap-tahap, sifat maju, sifat bertingkat-tingkat, sifat lurus, sifat bergelombang, sifat mengalir, sifat bercabang, sifat menyebar, sifat mengumpul, sifat malu-malu, sifat kuat, sifat meluas dan sifat berkerut.

b. Manusia dan Pergerakan

- 1) Faktor yang merangsang manusia untuk cenderung bergerak, antara lain sebagai berikut : bila ada sesuatu yang menyenangkan; bila ada benda yang diinginkan; sedikit mempunyai halangan; adanya tanda yang jelas dan mengarah; bila ada sesuai atau cocok; bila ada sesuatu yang indah; bila ada ruang-ruang yang menyenangkan; untuk menuju suatu tempat dan bila ada suatu yang menakjubkan.
 - 2) Faktor-faktor yang merangsang manusia untuk menolak bergerak, antara lain yaitu: ada rintangan; ada sesuatu yang tidak menyenangkan; ada sesuatu di luar perhatian; ada sesuatu gesekan; ada suatu penolakan; ada sesuatu kekerasan; ada permukaan yang curam; ada sesuatu yang monoton; kebosanan; sesuatu yang tidak diinginkan; sesuatu yang melarang; ada bahaya; dan ada sesuatu yang tak serasi.
- c. Pengaruh Jarak pada Sirkulasi Jarak dapat mengganggu pola sirkulasi yang diterapkan. Jarak yang terlalu jauh menyebabkan pola sirkulasi yang direncanakan tidak sesuai dengan tujuan yang diinginkan, Perancang mempunyai tugas untuk memperkecil halangan tersebut, apalagi bila sirkulasi tersebut dikaitkan dengan faktor kecepatan dan pertimbangan ekonomi. Hal ini dapat diatasi dengan penerapan pola sirkulasi yang bersifat langsung dan praktis.

3. Tata Hijau

Dalam hakikatnya dengan perancangan lansekap, tata hijau merupakan satu hal pokok yang menjadi dasar dalam pembentukan ruang luar. Diantara dalil yang ada di alam semesta yang menunjukkan keesaan Allah SWT, kekuasaan-Nya dan karunia-Nya kepada hamba-hamba-Nya, serta perintah memikirkan makhluk ciptaan-Nya, dijelaskan pada surah Al-An'am ayat 95 yaitu :

﴿ إِنَّ اللَّهَ فَالِقُ الْحَبِّ وَالنَّوَى ﴾ يُخْرِجُ الْحَيَّ مِنَ الْمَيِّتِ وَمُخْرِجُ الْمَيِّتِ
مِنَ الْحَيِّ ذَٰلِكُمُ اللَّهُ فَأَنَّى تُؤْفَكُونَ ﴿٩٥﴾

Terjemahnya :

“Sesungguhnya Allah menumbuhkan butir tumbuh-tumbuhan dan biji buah-buahan. Dia mengeluarkan yang hidup dari yang mati dan mengeluarkan yang mati dari yang hidup. (Yang memiliki sifat-sifat) demikian ialah Allah, maka mengapa kamu masih berpaling?” (QS. Al-An’am: 95)

Penataan dan perancangan tanaman mencakup habitus tanaman, karakter tanaman, fungsi tanaman, dan peletakan tanaman.

- a. habitus tanaman, tanaman yang dilihat dari segi botanis/ morfologi, sesuai dengan ekologis dan efek visual. Segi botanis/ morfologi, tanaman dibagi menjadi pohon, perdu, semak, penutup tanah. Segi ekologi, tanaman dilihat dari :
- b. karakter tanaman, karakteristik fisik tanaman dapat dilihat dari bentuk batang dan percabangan, bentuk tajuk, massa daun, massa bunga, warna, tekstur, aksentuasi, skala ketinggian dan kesendiriannya.
- c. fungsi tanaman, tanaman tidak hanya mengandung nilai estetis saja tapi juga berfungsi untuk meningkatkan kualitas lingkungan. Adapun fungsi tanaman adalah beberapa fungsi tanaman dapat dikategorikan sebagai berikut : Kontrol pandangan, Pembatas Fisik, Pengendali iklim, Pencegah Erosi, Habitat satwa dan Nilai estetis.
- d. Perletakan tanaman haruslah disesuaikan dengan tujuan dari perancangannya tanpa melupakan fungsi dari pada tanaman yang dipilih.

4. Fasilitas Parkir

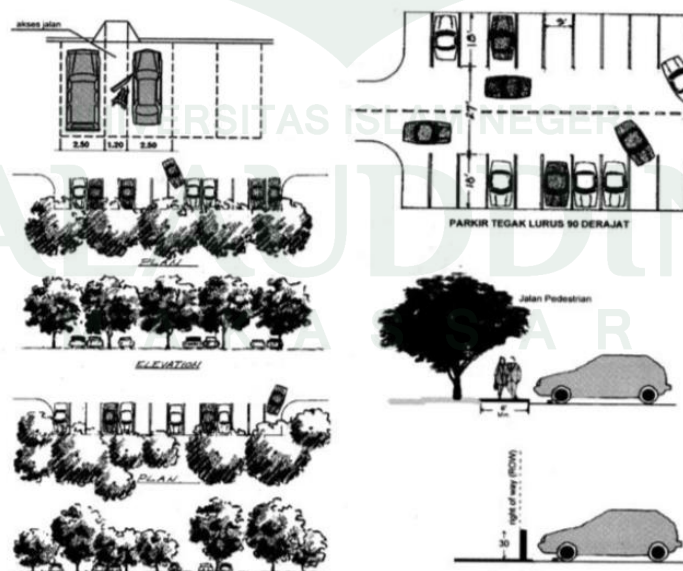
Hampir semua kegiatan di ruang terbuka hijau memerlukan sarana tempat parkir. Kebutuhan akan tempat parkir dalam suatu perancangan lansekap merupakan bagian dari perasarana lingkungan.

Beberapa pengertian mengenai tempat parkir adalah sebagai berikut.

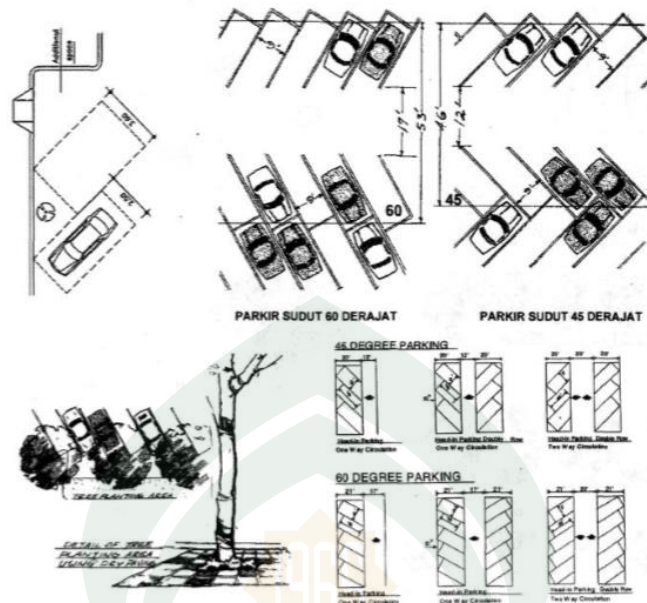
- a. Parkir adalah menghentikan mobil beberapa saat lamanya (Poerwadarminta, 1984).
- b. Parkir adalah tempat pemberhentian kendaraan dalam jangka waktu yang lama atau se-bentar tergantung pada kendaraan dan kebutuhannya. (Peraturan Lalu Lintas)
- c. Parkir adalah tempat menempatkan dengan memberhentikan kendaraan angkutan atau barang (bermotor maupun tidak bermotor) pada suatu tempat dalam jangka waktu tertentu (Taju, 1996).
- d. Parkir adalah keadaan tidak bergerak suatu kendaraan yang tidak bersifat sementara (Pedoman Teknis Penyelenggaraan Fasilitas Parkir Direktur Jenderal Perhubungan Darat).

Bentuk tempat parkir kendaraan mempunyai beberapa jenis, yaitu:

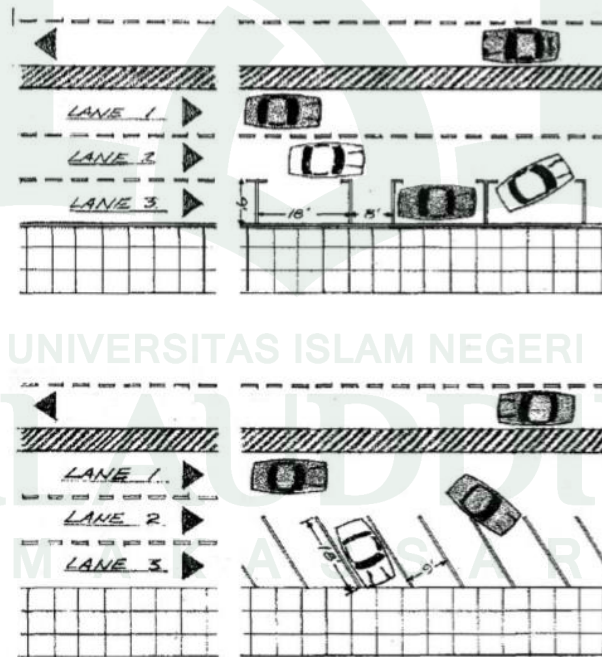
- a. parkir tegak lurus/*perpendicular*
- b. parkir sudut/*angle*
- c. parkir paralel/*parallel*
- d. parkir khusus bagi penderita cacat



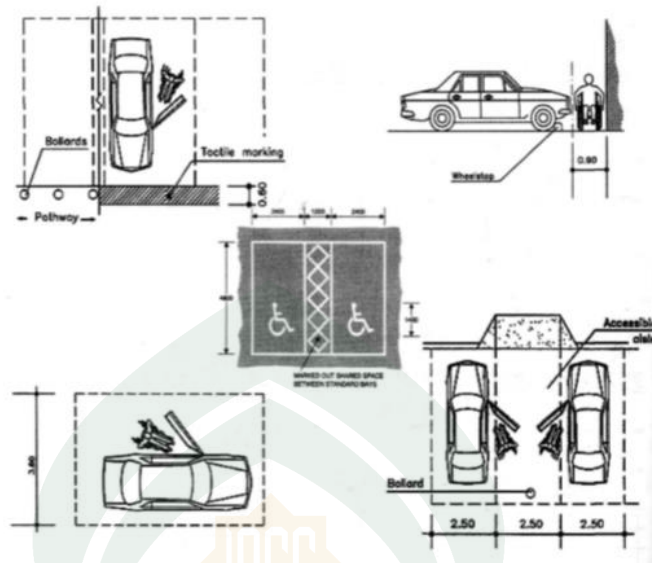
Gambar II. 13 : Parkir tegak lurus atau *Perpendicular*
Sumber : Hakim,Rustam 2012:237



Gambar II. 14 : Parkir Sudut (*Angle*)
 Sumber : Hakim,Rustam 2012:238



Gambar II. 15 : Parkir Paralel (*Parallel*)
 Sumber : Hakim,Rustam 2012:239

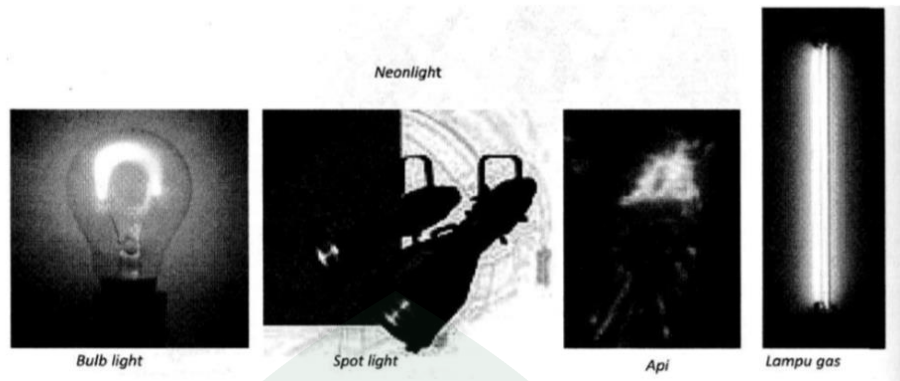


Gambar II. 16 : Parkir khusus bagi penderita cacat
 Sumber : Hakim,Rustam 2012:240

5. Pencahayaan

Suasana gelap dan terang dihasilkan karena adanya sumber energi cahaya yang mengarahkan ke mata manusia fungsi cahaya penerangan di malam hari dalam arsitektur lansekap meliputi penerangan untuk ruang tempat kegiatan, untuk sirkulasi, cahaya untuk tanaman, untuk perabot lansekap, untuk kolam, cahaya bagi benda seni. Sumber cahaya alamiah adalah matahari, bulan, dan bintang serta beberapa spesies makhluk hidup (kunang-kunang), sedangkan jenis dan bentuk sumber cahaya buatan antara lain:

- a. api pembakaran
- b. lampu minyak (*obor, cempor*)
- c. lampu minyak gas (*petromak*)
- d. lampu pijar (*bulb light*)
- e. lampu sorot (*spotlight*)
- f. lampu neon (*neon light*).



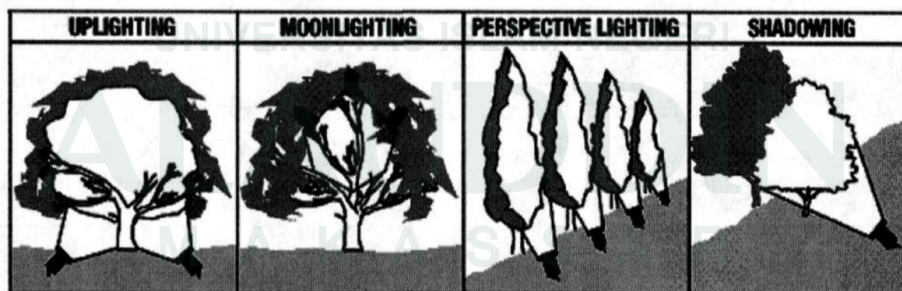
Gambar : II. 17 Jenis dan Bentuk Sumber Cahaya Buatan
 Sumber : Hakim,Rustam 2012:250

Untuk mendapatkan cahaya terang, peletakan sumber cahaya dapat dibagi menjadi 3 (tiga) bagian, yaitu :

- a. sumber cahaya di atas mata manusia;
- b. sumber cahaya setinggi mata manusia;
- c. sumber cahaya di bawah mata manusia.

Dilihat dari segi arah sumber cahaya, dapat pula dikategorikan menjadi 3 (tiga) bagian, yaitu :

- a. arah cahaya tegak lurus ke bawah;
- b. arah cahaya tegak lurus ke atas;
- c. arah cahaya membentuk sudut.



Gambar : II. 18 Arah dan Sumber Cahaya
 Sumber : Hakim,Rustam 2012:253

6. Pattern atau Pola Lantai

Pembentukan pola-pola lantai berkaitan dengan perkerasan itu sendiri. Perkerasan dalam arsitektur lansekap merupakan bagian dari material yang dipergunakan dalam penyelesaian desain lansekap terutama

pada tempat-tempat yang memiliki intensitas tinggi seperti jalan setapak, jalan masuk kendaraan, parkir, area bermain, plaza tempat berkumpul dan tempat duduk. Dalam pembentukan perkerasan ada dua segi yang harus diperhatikan, yaitu:

a. Segi fungsi:

1) Kegunaan dan pemanfaatan lantai perkerasan

Pemilihan bahan/material perkerasan harus memperhatikan kegunaan lantai tersebut (kegiatan yang diwadahi) dan intensitas penggunaannya.

2) Waktu kegiatan siang atau malam hari

Bila bidang tersebut lebih sering digunakan pada siang hari pilih bahan yang tidak memantulkan sinar matahari. Bila kegiatan yang diwadahi lebih sering berlangsung pada malam hari perlu adanya cahaya penerangan untuk memperjelas pola yang dirancang.

b. Segi estetika antara lain:

1) Bentuk desain perkerasan sesuai dengan tema rancangan

Misalnya jika taman yang dibentuk untuk menerapkan kedisiplinan dapat digunakan pola segi empat yang lebih kaku, sebaliknya jika temanya mengerah pada kebebasan dan petualangan dapat menggunakan pola lantai yang lebih atraktif.

2) Ukuran dan patokan umum

Dalam menentukan besaran pola lantai sebaiknya disesuaikan dengan standar umum yang berlaku, seperti standar ukuran ruang gerak manusia. Sebagai contoh, besaran untuk lantai pejalan kaki bagi dua orang mempunyai lebar 1.50 meter. Untuk ruang gerak bebas manusia memerlukan luas 4 meter persegi.

3) Penggunaan bahan material baik bentuk, tekstur maupun warna

Yang perlu diperhatikan dalam memilih material adalah dapat menghasilkan pola lantai yang menyatu (unity) baik bentuk, tekstur maupun warnanya jika akan menggabungkan jenis bentuk, tekstur ataupun warna yang berbeda dalam suatu pola lantai. Pemilihan

tekstur juga harus diperhatikan, misalnya hindari penggunaan tekstur halus, licin dan mengkilat pada perkerasan yang langsung menerima sinar matahari, karena akan menyebabkan pantulan sinar dan panas pada lantai.

4) Keamanan konstruksi

Keamanan konstruksi disesuaikan dengan aktivitas yang diwadahi. Bila aktivitas yang diwadahi memiliki intensitas tinggi seperti ruang parkir atau lapangan olahraga, kekuatan pondasi dan konstruksi harus kuat, bila perlu ditambahkan dengan penulangan dasar lantai.

5) Pola lantai (pattern)

Penggunaan lantai perkerasan juga harus memperhatikan pola yang dirancang. Pola-pola tersebut antara lain, pola grid, pola kotak, pola sisik ikan, pola bulat, pola kombinasi, dan sebagainya. Fungsi dari penerapan pola tersebut adalah:

- a) Memberikan kesan batasan ruang maya
- b) Memperkecil skala lantai
- c) Menambahkan nilai keindahan lingkungan
- d) Membuat lantai tidak terlalu polos
- e) Memberikan kesan intim dan atraktif
- f) Memberikan pengarahan menuju suatu obyek, (Hakim, 2004:257-260).

7. Kenyamanan

Kenyamanan adalah segala sesuatu yang memperlihatkan segala sesuatu yang memperlihatkan penggunaan ruang secara harmonis, baik dari segi bentuknya, tekstur, warna, aroma, suara, bunyi, cahaya atau lainnya. Hubungan harmonis yang dimaksud adalah keteraturan, dinamis dan keragaman yang saling mendukung terhadap penciptaan ruang bagi manusia. Sehingga mempunyai nilai keseluruhan yang mengandung keindahan (JO Simond, 1997, *Landscape Architecture*). Kenyamanan dapat pula dikatakan sebagai kenikmatan atau kepuasan manusia dalam

melaksanakan kegiatannya (Albert Rutlegde, *Anatomy of Park*).

Faktor-faktor yang mempegaruhi kenyamanan

a. Iklim atau Kekuatan Alam

1) Matahari

Matahari merupakan salah satu elemen yang mempengaruhi kenyamanan manusia, maka peran matahari dalam proses perancangan bisa menjadi sebuah sumber yang dimanfaatkan sebagai elemen pencahayaan alami namun bisa juga menjadi salah masalah yang harus dihindari karena mengakibatkan kenaikan suhu dan silau.

2) Angin

Orientasi terhadap angin Kecepatan angin di daerah iklim tropis panas lembab umumnya rendah. Angin dibutuhkan untuk keperluan ventilasi (untuk kesehatan dan kenyamanan penghuni di dalam bangunan). Ventilasi adalah proses dimana udara „bersih“ (udara luar), masuk (dengan sengaja) ke dalam ruang dan sekaligus mendorong udara kotor di dalam ruang ke luar. Ventilasi dibutuhkan untuk keperluan oksigen bagi metabolisme tubuh, menghalau polusi udara sebagai hasil proses metabolisme tubuh (CO₂ dan bau) dan kegiatan-kegiatan di dalam bangunan. Untuk kenyamanan, ventilasi berguna dalam proses pendinginan udara dan pencegahan peningkatan kelembaban udara (khususnya di daerah tropika basah). Kebutuhan terhadap ventilasi tergantung pada jumlah manusia serta fungsi bangunan. Posisi bangunan yang melintang terhadap angin primer sangat dibutuhkan untuk pendinginan suhu udara. Jenis, ukuran, dan posisi lobang jendela pada sisi atas dan bawah bangunan dapat meningkatkan efek ventilasi silang (pergerakan udara) di dalam ruang sehingga penggantian udara panas di dalam ruang dan peningkatan kelembaban udara dapat dihindari.

Kecepatan angin yang nikmat dalam ruangan adalah 0,1 – 0,15 m/detik. Besarnya laju aliran udara tergantung pada:

- a) Kecepatan angin bebas
- b) Arah angin terhadap lubang ventilasi
- c) Luas lubang ventilasi
- d) Jarak antara lubang udara masuk dan keluar
- e) Penghalang di dalam ruangan yang menghalangi udara

3) Curah Hujan

Indonesia merupakan Negara yang berada pada iklim tropis sehingga curah hujan sangat tinggi setiap tahunnya. Pola umum curah hujan di Indonesia antara lain dipengaruhi oleh letak geografis dimana curah hujan bertambah sesuai dengan ketinggian tempat. Curah hujan terbanyak umumnya berada di ketinggian antara 600-900 m diatas permukaan laut sehingga kejadian ini sangat berpengaruh pada pada proses perancangan bangunan.

b. Kebisingan

Kebisingan atau noise pollution sering disebut sebagai suara atau bunyi yang tidak dikehendaki atau dapat diartikan pula sebagai suara yang salah pada tempat dan waktu yang salah (Chandra, 2007). Sedangkan definisi kebisingan menurut Depnaker (1999) adalah semua suara yang tidak dikehendaki yang bersumber dari alat-alat proses produksi dan atau alat-alat kerja yang pada tingkat tertentu dapat menimbulkan gangguan pendengaran.

Kebisingan sangat beragam jenisnya dan dapat dikelompokkan berdasarkan beberapa kriteria. Berikut ini jenis-jenis kebisingan yang sering ditemukan di lingkungan kerja, yang dikelompokkan berdasarkan sifatnya menurut Roestam (2004) :

- 1) Bising yang kontinyu dengan spektrum frekuensi yang luas Bising jenis ini merupakan bising yang relatif tetap dalam batas amplitudokurang lebih 5 dB untuk periode 0,5 detik berturut-turut. Contoh dari jenis bising ini adalah bunyi kipas angin dan suara di dalam kokpit pesawat helikopter.
- 2) Bising yang kontinyu dengan spektrum frekuensi yang sempit Bising ini juga relatif tetap, akan tetapi hanya mempunyai frekuensi tertentu saja (pada frekuensi 500, 1000, dan 4000 Hz). Contoh bising jenis ini adalah suara gergaji sirkuler dan suara katup gas.
- 3) Bising terputus-putus (intermitten)
Bising ini tidak terjadi secara terus menerus, melainkan ada periode relatif tenang. Misalnya adalah suara lalu lintas dan kebisingan di lapangan terbang.
- 4) Bising impulsive
Bising jenis ini memiliki perubahan tekanan suara melebihi 40 dB dalam waktu sangat cepat dan biasanya mengejutkan pendengarnya. Contohnya adalah suara tembakan atau suara ledakan bom.
- 5) Bising impulsif berulang
Bising ini sama dengan bising impulsif namun terjadi secara berulang-ulang, misalnya mesin tempa di perusahaan atau tempaan tiang pancang bangunan.

Sementara itu, Buchari (2008) mengelompokkan bising menurut pengaruhnya terhadap manusia, yaitu :

- 1) Bising yang mengganggu (irritating noise)
Bising jenis ini memiliki intensitas yang tidak terlalu keras. Contohnya adalah suara orang mendengkur.
- 2) Bising yang menutupi (masking noise)

Masking noise merupakan bunyi yang menutupi pendengaran yang jelas. Secara tidak langsung bunyi ini akan membahayakan kesehatan dan keselamatan pekerja, karena teriakan atau isyarat tanda bahaya tenggelam dalam bising dari sumber lain.

3) Bising yang merusak (damaging/injurious noise)

Damaging noise adalah bunyi yang intensitasnya melampaui nilai ambang batas. Bunyi jenis ini akan merusak atau menurunkan fungsi pendengaran.

8. Drainase

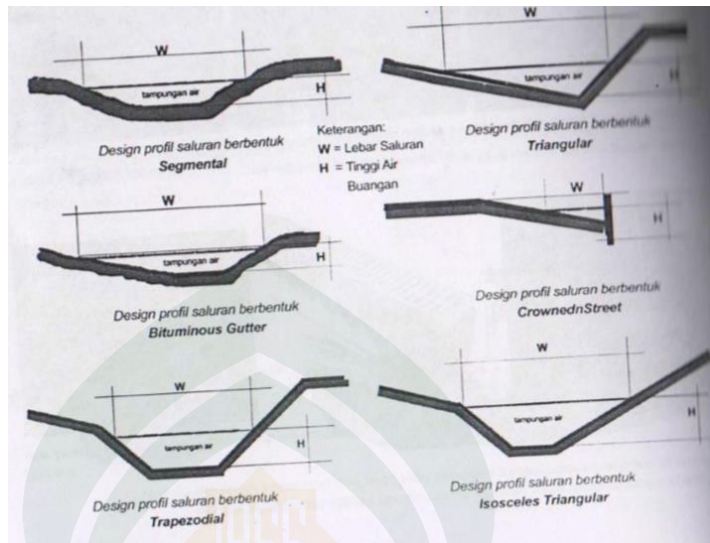
Drainase atau saluran air pembuangan merupakan salah satu faktor yang sangat penting dalam perancangan lansekap. Pada tanah berkontur air akan mengalir dari tempat tinggi menuju tempat yang lebih rendah, artinya air dapat mengalir secara alamiah. Sedangkan pada tanah yang relatif datar, kemiringan saluran perlu diperhitungkan agar air buangan dapat mengalir menuju saluran pembuangan kota.

Air yang mengalir di permukaan tanah berasal dari buangan air hujan dan buangan air sisa kegiatan manusia. Untuk menentukan sistem saluran pembuangan perlu diketahui terlebih dahulu:

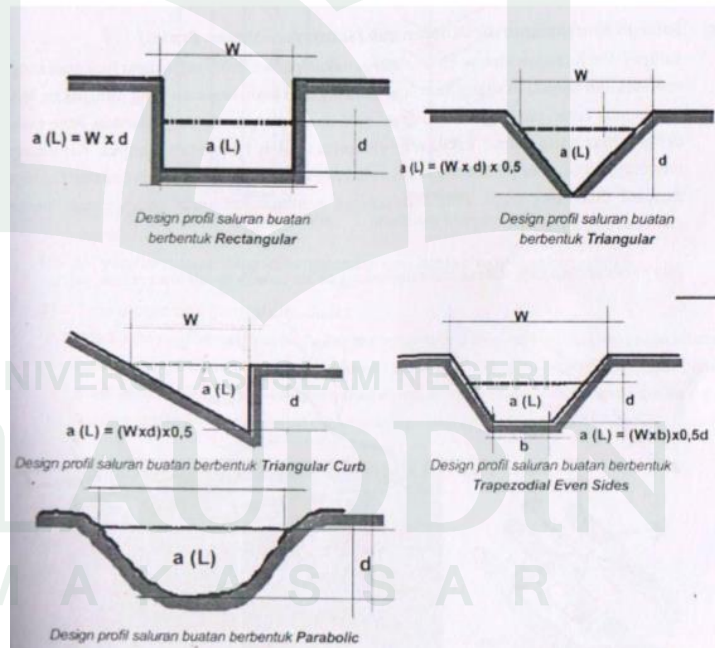
- a. Tujuan dan sasaran dari rancangana tapak
- b. Perbedaan ketinggian antara lokasi saluran induk buangan kota dengan lokasi daerah genangan air atau lokasi tapak
- c. Volume air buangan yang hendak ditampung dan dialirkan. Bentuk-bentuk saluran pembuangan dengan perkerasan dapat dilihat pada Gambar 2.18.

Saluran pembuangan dibedakan atas dua jenis, yaitu saluran pembuangan air di atas tanah dan saluran air di bawah tanah. Saluran air di atas permukaan tanah dapat dibuat secara terbuka ataupun secara tertutup. Sedangkan saluran air di dalam tanah umumnya tertutup, contohnya dapat dilihat pada Gambar 2.19. Untuk saluran di atas tanah konsep dasarnya secara umum dikenal dengan adanya saluran primer (saluran utama), saluran

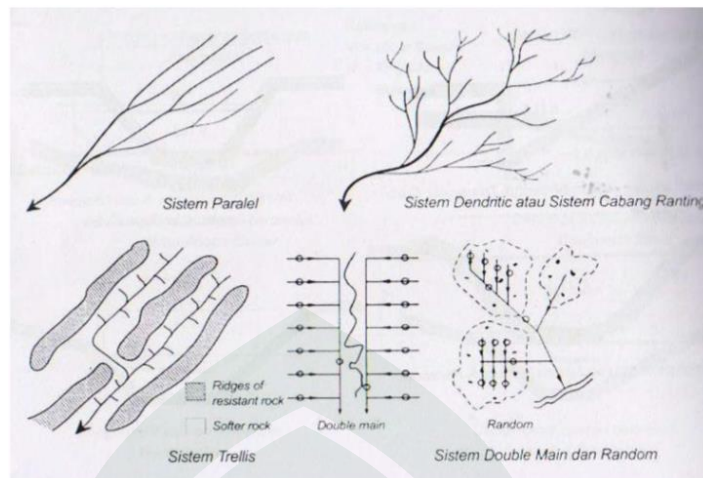
sekunder (saluran penghubung) dan saluran tersier (saluran penampung).



Gambar : II. 19 Bentuk Saluran dengan Membentuk Muka Tanah
Sumber : Hakim,Rustam 2012:278



Gambar : II. 20 Bentuk Saluran Pembuangan dengan Konstruksi Perkerasan
Sumber : Hakim,Rustam 2012:279



Gambar : II. 21 Beberapa Sistem Saluran Pembuangan Air Bawah Tanah
 Sumber : Hakim,Rustam 2012:253

9. Utilitas

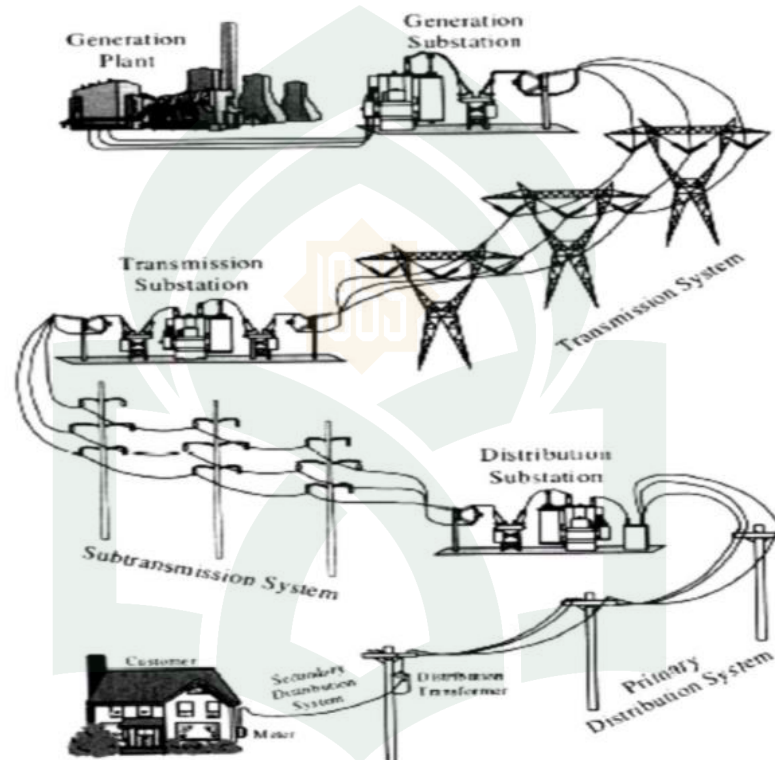
1) Jaringan air bersih

Air adalah salah satu kebutuhan yang sangat penting bagi kelangsungan hidup manusia dan makhluk hidup lainnya, tanpa air tidak akan ada kehidupan di bumi ini. Sedangkan yang dimaksud air bersih adalah air yang digunakan untuk keperluan sehari – hari dan akan menjadi air minum setelah dimasak terlebih dahulu. Sebagai batasannya air bersih adalah air yang memenuhi persyaratan bagi sistem penyediaan air minum. Adapun persyaratan yang dimaksud adalah persyaratan dari segi kualitas fisik, kimia, biologi, dan radiologis sehingga apabila dikonsumsi tidak menimbulkan efek samping. Air merupakan suatu sarana utama untuk meningkatkan kesehatan. Fungsi terpenting dari sistem penyediaan air bersih adalah pencegahan penyebaran penyakit melalui air. Tujuan sistem penyediaan air bersih adalah agar dapat menyalurkan/mensuplai air bersih kepada konsumen dalam jumlah yang cukup. Bagian terpenting dalam sistem penyediaan air bersih adalah sumber air baku.

2) Jaringan listrik

Sistem tenaga listrik merupakan rangkaian instalasi tenaga listrik yang kompleks yang terdiri dari pusat pembangkit, saluran transmisi dan jaringan distribusi yang dioperasikan secara serentak dalam rangka

penyediaan tenaga listrik. Pada gambar 2.1 dibawah ini dapat dilihat, bahwa tenaga listrik yang dihasilkan dan dikirimkan ke konsumen melalui Pusat Pembangkit Tenaga Listrik, Gardu Induk, Saluran Transmisi, Gardu Induk, Saluran Distribusi, dan kemudian ke beban (konsumen tenaga listrik).



Gambar : II. 22 Sistem Pendistribusian Tenaga Listrik
 Sumber : batan.go.id , di akses pada tanggal 20 Juli 2016

3) Jaringan pembuangan sampah

Menurut WHO, sampah adalah sesuatu yang tidak digunakan, tidak dipakai, tidak disenangi atau sesuatu yang dibuang berasal dari kegiatan manusia dan tidak terjadi dengan sendirinya (Chandra, 2007). Banyak sampah organik masih mungkin digunakan kembali/ pendaaurulangan (re-using), walaupun akhirnya akan tetap merupakan bahan/ material yang tidak dapat digunakan kembali (Dainur, 1995). Sampah dalam ilmu kesehatan lingkungan sebenarnya hanya sebagian dari benda atau hal-hal yang dipandang tidak digunakan, tidak dipakai, tidak disenangi, atau

harus dibuang, sedemikian rupa sehingga tidak sampai mengganggu kelangsungan hidup. Dari segi ini dapat disimpulkan bahwa yang dimaksud dengan sampah ialah sebagian dari sesuatu yang tidak dipakai, disenangi atau sesuatu yang harus dibuang, yang umumnya berasal dari kegiatan yang dilakukan oleh manusia (termasuk kegiatan industri), tetapi yang bukan biologis (karena human waste tidak termasuk didalamnya) dan umumnya bersifat padat (karena air bekas tidak termasuk didalamnya).

Pada prinsipnya sampah dibagi menjadi sampah padat, sampah cair dan sampah dalam bentuk gas (fume, smoke). Sampah padat dapat dibagi menjadi

beberapa jenis yaitu :

- a) Berdasarkan zat kimia yang terkandung didalamnya
 - Sampah anorganik misalnya : logam-logam, pecahan gelas, dan plastik
 - Sampah Organik misalnya : sisa makanan, sisa pembungkus dan sebagainya
- b) Berdasarkan dapat tidaknya dibakar
 - Mudah terbakar misalnya : kertas, plastik, kain, kayu
 - Tidak mudah terbakar misalnya : kaleng, besi, gelas
- c) Berdasarkan dapat tidaknya membusuk
 - Mudah membusuk misalnya : sisa makanan, potongan daging
 - Sukar membusuk misalnya : plastik, kaleng, kaca (Dainur, 1995)

Ada beberapa tahapan di dalam pengelolaan sampah padat yang baik, diantaranya :

- a) Tahap pengumpulan dan penyimpanan di tempat sumber
Sampah yang ada dilokasi sumber (kantor, rumah tangga, hotel dan sebagainya) ditempatkan dalam tempat penyimpanan sementara, dalam hal ini tempat sampah. Sampah basah dan sampah kering sebaiknya dikumpulkan dalam tempat yang terpisah untuk memudahkan pemusnahannya. Adapun tempat

penyimpanan sementara (tempat sampah) yang digunakan harus memenuhi persyaratan berikut berikut ini :

- Konstruksi harus kuat dan tidak mudah bocor
- Memiliki tutup dan mudah dibuka tanpa mengotori tangan
- Ukuran sesuai sehingga mudah diangkut oleh satu orang.

Dari tempat penyimpanan ini, sampah dikumpulkan kemudian dimasukkan ke dalam dipo (rumah sampah). Dipo ini berbentuk bak besar yang digunakan untuk menampung sampah rumah tangga. Pengelolaannya dapat diserahkan pada pihak pemerintah. Untuk membangun suatu dipo, ada beberapa persyaratan yang harus dipenuhi, diantaranya :

- Dibangun di atas permukaan tanah dengan ketinggian bangunan setinggi kendaraan pengangkut sampah.
- Memiliki dua pintu, pintu masuk dan pintu untuk mengambil sampah.
- Memiliki lubang ventilasi yang tertutup kawat halus untuk mencegah lalat dan binatang lain masuk ke dalam dipo.
- Ada kran air untuk membersihkan
- Tidak menjadi tempat tinggal atau sarang lalat atau tikus.
- Mudah dijangkau masyarakat

Pengumpulan sampah dapat dilakukan dengan dua metode :

- Sistem duet : tempat sampah kering dan tempat sampah basah
- Sistem trio : tempat sampah basah, sampah kering dan tidak mudah terbakar.

b) Tahap pengangkutan

Dari dipo sampah diangkut ke tempat pembuangan akhir atau pemusnahan sampah dengan mempergunakan truk pengangkut sampah yang disediakan oleh Dinas Kebersihan Kota. (Chandra, 2007)

c) Tahap pemusnahan

Di dalam tahap pemusnahan sampah ini, terdapat beberapa metode yang dapat

digunakan, antara lain :

- *Sanitary Landfill*
- *Incineration*
- *Composting*
- *Hog Feeding*
- *Discharge to sewers*
- *Dumping*
- *Dumping in water*
- *Individual Incineration*
- *Recycling*
- *Reduction*
- *Salvaging*

E. Studi Preseden

1. Lenggang Jakarta



Gambar II. 23 : Lenggang Jakarta di Monumen Nasional

Sumber : http://a.okezone.com/photos/2015/04/18/19306/120837_large.jpg, di akses pada tanggal 11 maret 2016

Lenggang Jakarta terletak di Monumen Nasional (Monas) area parkir IRTI, Lenggang Jakarta adalah jawaban pemerintah kota untuk masalah PKL liar di sekitar kawasan Monas. Sebelumnya tidak memiliki hak untuk mengoperasikan, sekarang PKL senang hati mengisi kios permanen dengan jumlah resmi retribusi serendah Rp 4.000 per hari.

Saat ini, Lenggang Jakarta menampung 329 pedagang kaki lima (PKL) yang terdiri dari 126 penjual makanan dan 176 pedagang non-makanan yang menjual souvenir, t-shirt, aksesoris, sepatu, dan mainan. Tempat terbuka dari 06:00 sampai 10:00 pada hari kerja dan sampai tengah malam pada akhir pekan dan hari libur. Ada berbagai makanan Indonesia di Lenggang Jakarta, karena saat ini Lenggang Jakarta memiliki sekitar 126 pedagang makanan mengisi kios makanan, sehingga pengunjung dapat menemukan banyak pilihan makanan Indonesia. Selain makanan di Lenggang Jakarta pedagang kaki lima menjual barang-barang seperti aksesoris dan souvenir termasuk Jakarta souvenir bertema mulai dari t-shirt, replika Monas kayu, ondel-ondel (Betawi boneka seukuran manusia tradisional) miniatur dan banyak lagi.

Semua transaksi dilakukan ada cashless Berkolaborasi dengan Bank Mandiri, Lenggang Jakarta menggunakan e-money Bank Mandiri (kartu pra-bayar) mekanisme yang memungkinkan pengunjung untuk melakukan semua transaksi hanya dengan menekan kartu ke mesin EDC (Electronic Data Capture) perangkat. Setiap kios dilengkapi dengan perangkat EDC untuk memungkinkan pelacakan transaksi dan untuk mencegah pungutan liar dan korupsi. Pengunjung yang tidak punya kartu bisa mendapatkannya secara gratis di counter yang tersedia di Lenggang Jakarta.

2. Gladag Langen Bogan (GALABO) di Solo



Gambar II. 24 : Gladag Langen Bogan di Solo

Sumber : http://cdn-2.tstatic.net/jateng/foto/bank/images/gladag-langen-bogan-galabo_20151104_194008.jpg, di akses pada tanggal 11 maret 2016

Galabo merupakan singkatan dari Gladag Langen Bogan adalah wisata kuliner malam yang digemari oleh masyarakat Kota Solo. Gladag Langen Bogan diresmikan pada tanggal 13 April 2008. Dengan kehadiran tempat wisata kuliner Galabo, semakin memperkuat Kota Solo sebagai kota yang terkenal dengan sebutan kota wisata kuliner. Gladag Langen Bogan Solo adalah wisata kuliner yang hanya dibuka pada malam hari, mulai dari pukul 17.00 – 24.00 WIB. Gladag Langen Bogan berlokasi di sebelah timur monumen Slamet Riyadi Gladag, tepatnya di Jalan Mayor Sunaryo yang melintas di depan Pusat Grosir Solo, disebelah utara berbatasan dengan situs bersejarah Benteng Vastenburg.

Uniknya pada siang hari Jalan Mayor Sunaryo tetap digunakan sebagai jalan raya, sedangkan pada malam hari jalan ditutup untuk menjadi Galabo. Setiap malam Gladag Langen Boganselalu dipenuhi pengunjung baik dari masyarakat Solo maupun masyarakat dari luar Kota solo dan turis asing yang ingin menikmati sajian wisata kuliner malam ini atau hanya sekedar untuk nongkrong. Gladag Langen Bogan merupakan salah satu pilihan sebagai salah satu tujuan wisata di kota Solo. Gladag Langen Bogan menawarkan aneka macam makanan dan minuman khas tradisional yang sudah legendaris di Kota Solo. Ada sekitar 50 warung yang digelar di sepanjangjalan utama depan Pusat Grosir Solo.

Sajian kuliner di Gladag Langen Bogan bukanlah kuliner biasa, terbukti pedagang makanan yang sudah kondang mengisi tenda-tenda yang disewakan pengelola. Seperti Nasi Liwet Keprabon, Gudeg Ceker Margoyudan, Sate Kere Yu Rebi, Tengkleng Pasar Klewer Bu Edi, Bebek Pak Slamet, Nasi Tumpang Bu Mun, Harjo Bestik, Susu Segar Shi Jack, Bakso Alex, Tahu Kupat Bu Sri, dan Gempol Plered Bu Yami. Disinilah daya pikat Galabo yang selalu memanjakan lidah para pecinta kuliner.

Setelah puas menikmati santap malam, anda dapat menikmati suasana kota Solo di malam hari dengan berjalan kaki di sepanjang Alun-Alun Utara. Pada akhir pekan,tidak hanya makanan dan minuman khas yang ditawarkan di Galabo, sajian musik live dapat pula dinikmati para

pengunjung dengan gratis serta fasilitas hotspot yang semakin membuat pengunjung nyaman mencicipi wisata kuliner di Gladag Langen Bogan.

3. Paskal Food Market



Gambar II. 25 : Paskal Food Market di Bandung


Sumber : <https://sebandung.com/wp-content/uploads/2015/01/Tempat-Kuliner-Paskal-Food-Market.jpg>, di akses pada tanggal 11 maret 2016

Paskal Food Market terkenal sebagai pusat kuliner kota kembang. Para pecinta kuliner di Bandung banyak yang mengunjungi lokasi Paskal Food Market, pusat kuliner nan Romantis di Kota Kembang ini hanya untuk mencicipi kuliner khas Bandung. Kurang lebih ada 1001 menu tersedia di Paskal Food Market. Lokasi Paskal Food Market berada didalam Paskal Hyper Square, Jalan Pasir Kaliki no 25-27, Bandung.

Asal nama Paskal di dapat dari menyingkat nama Pasir Kaliki. Paskal Food Market merupakan tempat yang nyaman dan tertata dengan rapi. Saat malam hari, Paskal Food Market menjadi terkesan romantis dengan obor yang menghiasi sekitarnya. Memang tak semua tempat dihiasi dengan obor, melainkan hanya beberapa titik di luar lokasi duduk pengunjung, namun lampu-lampu pijar berwarna kuning keperakan yang menggantung di atas kepala pengunjung memberikan efek nyaman yang lebih dalam di Paskal Food Market.

Beragam kuliner tersedia di Paskal Food Market. Ada lebih dari 50 kios berjejer menjajakan makanan andalannya masing-masing. Ada kuliner khas Tiongkok, Jepang, dan Nusantara di Paskal Food Market. Untuk harga sangat beragam, sesuai dengan menu yang dipesan .

4. Newton Food Center



Gambar II. 26 : Newton Food di Singapura

Sumber : http://a.okezone.com/photos/2015/04/18/19306/120837_large.jpg, di akses pada tanggal 11 maret 2016

Newton Food Centre merupakan salah satu food centre yang terletak di Newton, Singapura. Food Centre ini dikenal sebagai Newton Circus oleh para penduduk setempat dan turis. Food Centre ini juga dikenal menawarkan menu hidangan seafood dan sate. Newton Food Centre pertama kali dibuka pada tahun 1971. Tahun 2005, food centre ini ditutup untuk direnovasi kemudian berpindah lokasi ke Bukit Timah Road. Setelah renovasi selesai, Newton Food Centre dibuka kembali pada tahun 2006.

Newton Food Centre menawarkan berbagai menu hidangan lokal. Food Centre ini juga menawarkan berbagai menu hidangan vegetarian dan halal. Satay dan seafood merupakan menu andalan yang direkomendasikan untuk para pengunjung food centre ini. Selain itu, menu hidangan seperti, chilli crab and barbecued seafood juga menjadi menu favorit disini. Harga-harga yang ditawarkan berkisar mulai dari \$10 sampai dengan \$30.

Newton Food Centre menawarkan gaya hawker dimana terdapat banyak kios yang menjual berbagai hidangan lezat. Food Centre ini memiliki 83 kios yang menjual berbagai hidangan lokal. Suasana yang ditawarkan di restaurant ini alfresco sangat cocok untuk dikunjungi oleh keluarga dan kelompok besar. Setelah direnovasi, Newton Food Centre memiliki tempat yang lebih baik. Para pengunjung lebih aman dalam bersantap karena ruangan terbuka pada food centre yang telah direnovasi ini lebih melindungi dari panasnya matahari dan derasnya hujan. Kamera CCTV juga telah

terpasang sebagai bentuk keamanan. Selain itu, berbagai tanaman yang sengaja ditanam menghiasi sekitar food centre. Lebih dari 50 bunga ditanam untuk memberikan nuansa perkebunan.

Newton Food Centre beroperasi setiap hari mulai dari waktu sarapan, makan siang, hingga makan malam. Restoran ini dibuka mulai pukul 12.00 sampai dengan pukul 02.00. Selain makan di tempat, anda juga dapat membawa pulang makanan yang anda inginkan. Ketika di Newton Food Centre, anda tidak perlu heran jika mengalami antrian yang panjang. Karena disini banyak pengunjung yang datang dan rela mengantri untuk mendapatkan makanan yang mereka inginkan. Maka dari itu, anda disarankan memesan lebih awal ketika sudah berada di Newton Food Centre.





D. Analisis Studi Preseden


1. Analisis perbandingan antara kajian studi preseden dengan teori elemen perancangan kota.

Tabel 2. Analisis Studi Kasus

Konsepsi Perancangan	Studi Preseden				Usulan Aplikasi Pada Rancangan
	Lenggang Jakarta	Gladag Langen Bogan	Paskal Food Market	Newton Food	
Lokasi	Jl. Medan Merdeka Selatan, Gambir, Jakarta	Jl. Mayor Sunaryo, depan Benteng Trade Center, Solo, Jawa Tengah	Jl. Pasir Kaliki No. 25-27, Paskal Hyper Square, Bandung, Jawa Barat	Newton, Singapura	Lokasi kawasan pedagang kaki lima di Jl. Nikel Raya , Kelurahan Ballaparang, Kecamatan Rappocini, Makassar, Sulawesi- Selatan dengan konsep Green City.
Bahan Lansekap	Material Lunak (Soft Materials) Tanaman yang ada di kawasan lenggang jakarta cukup bervariasi dari groundcover sampai	Material Lunak (Soft Materials) Tanaman yang ada di Kawasan Gladang Langen Bogan berupa tanaman peneduh.	Material Lunak (Soft Materials) Tanam yang ada di kawasan Paskal Food Market berupa tanaman pembatas, tanam penghias, dan tanaman peneduh.	Material Lunak (Soft Materials) Banyak menghadirkan ruang terbuka didalam bangunan maupun luar bangunan, menghadirkan tanaman peneduh dan 50 lebih	Material Lunak (Soft Materials) Kriteria tanaman : 1) Bentuk (tajuk, batang, cabang, ranting, daun) 2) Tekstur (batang dan daun) 3) Warna (batang, daun, bunga) 4) Fungsi tanaman

	<p>pohon peneduh.</p>  <p>Material Keras (Hard Materials)</p> <p>Material pekerasan yang digunakan pada plaza dan jalur pedestrian berupa paving block. Sedangkan pada area makan menggunakan material keramik.</p>	<p>Material Keras (Hard Materials)</p> <p>Jalur pedestrian pada Paskal Food Market menggunakan paving block.</p>  	<p>Material Keras (Hard Materials)</p> <p>Jalur pedestrian pada Paskal Food Market menggunakan paving block.</p>  	<p>spesies tanaman bunga menambah visual interets sebagaimana rumah kolonial masa lampau yang banyak menampilkan lansekap taman bunga.</p> <p>Material Keras (Hard Materials)</p> <p>Jalur pedestrian pada Newton Food menggunakan paving block.</p> 	<p>5) Tinggi tanaman</p> <p>Material Keras (Hard Materials)</p> <p>Pada jalur pedestrian akan menggunakan material beton cetak.</p>
--	---	--	--	--	--

					
<p>Sirkulasi</p>	<p>Sirkulasi dalam bangunan dipertegas dengan penyediaan entrance yang ditandai dengan adanya sculpture berupa tulisan (Lenggang Jakarta)</p>	<p>Sirkulasi dalam bangunan dipertegas dengan penyediaan entrance yang ditandai dengan adanya sculpture berupa tulisan (Gladang Langen Bogan)</p>		<p>- Sirkulasi di dalam bangunan dipertegas oleh paving warna cerah kontras dengan paving outdoor dinning yang berwarna orange.</p> 	<p>Sirkulasi pada kawasan ini dipertegas dengan penyediaan entrance yang ditandai dengan penyediaan sculpture dan penanda.</p> <p>Sirkulasi pada kawasan ini akan dibedakan dari segi warna, motif, dan material untuk setiap fungsi yang berbeda dalam area kawasan.</p>

				<p>- Entrance dipertegas dengan bentuk atap yang lebih tinggi dr yg lain.</p>  <p>- Sirkulasi ditegaskan dengan adanya pagar mengikuti arah sirkulasi masuk ke bangunan.</p>	
Tata Hijau	Pada Lenggang Jakarta memiliki penataan tanaman sepanjang jalan dan sekitar tapak berfungsi sebagai peneduh dan estetika.	Pada kawasan Gladag Langen Bogan memiliki penataan tanaman sepanjang jl. mayor sunaryo yang berfungsi sebagai peneduh.	Paskal Food Market memiliki berbagai jenis tanaman hijau mulai dari pohon peneduh sampai dengan pohon pembatan jalan.	Newton food center ruang terbuka pada bagian tengah area makan outdoor ,memberikan nuasan perkebunan Lebih dari 50 bunga ditanam.	Kawasan ini akan ditata sedemikian rupa perletakan tanaman haruslah disesuaikan dengan tujuan dari perancangannya tanpa melupakan fungsi dari pada tanaman yang dipilih. Fungsi

					tanaman, tidak hanya mengandung nilai estetis saja tapi juga berfungsi untuk meningkatkan kualitas lingkungan.: Kontrol pandangan, Pembatas Fisik, Pengendali iklim.
Fasilitas Parkir	Lenggang Jakarta menyediakan area parkir khusus roda 4 dan roda 2 bagi pengunjung kawasan ini.	Kawasan Gladang Langen Bogan saat ini masih menggunakan jalan raya sebagai area parkir.	Paskal Food Market memiliki area parkir yang luas dan tertata dengan baik , karena paskal food market merupakan bagian dari Paskal hyper square.	Kawasan Newton food telah disediakan area parkir kendaraan roda 4 dan roda 2.	Kawasan ini akan dilengkapi dengan fasilitas gedung parkir yang dapat memuat kendaraan pengunjung yang datang ke kawasan ini.
Pencahayaan	- Kawasan ini menggunakan pencahayaan alami pada siang hari yaitu matahari , dan pada malam hari yaitu	- Kawasan ini menggunakan pencahayaan alami pada malam hari yaitu Bulan.	- Kawasan ini menggunakan pencahayaan alami pada siang hari yaitu matahari , dan pada malam hari yaitu	- Area makan yang terletak diteras atau teritisan bangunan dan juga di outdoor tidak memerlukan pencahayaan	Kawasan ini akan menggunakan 2 jenis pencahayaan yaitu : <ol style="list-style-type: none"> 1. Pencahayaan alami yaitu matahari. 2. Pencahayaan buatan yaitu lampu.

	<p>bulan karena sebagian konsep bangunan yaitu : outdoor.</p> <p>- Kawasan ini juga menggunakan pencahayaan buatan pada malam hari yaitu lampu cahaya putih.</p>	<p>- Area makan di kawasan ini menggunakan pencahayaan buatan yaitu lampu jalan.</p> <p>- Sedangkan untuk area penjualan pkl menggunakan cahaya buatan yaitu lampu warna putih.</p>	<p>bulan karena sebagian konsep bangunan yaitu : outdoor.</p> <p>- Kawasan ini juga menggunakan pencahayaan buatan pada malam hari yaitu lampu cahaya kuning menciptakan suasana hangat dan akrab pada malam hari.</p>	<p>buatan pada saat siang hari karena konfigurasi bangunan yang terpadu antara terbuka dan tertutup memaksimalkan cahaya matahari.</p> <p>- Pada stall bangunan ataupun dalam bangunan masih membutuhkan cahaya buatan seperti lampu warna putih.</p>	
Pola Lantai / Pattern	- Pola lantai di Lenggang Jakarta menggunakan pola	- Pola lantai di Gladag langen bogan menggunakan pola	- Pola lantai di Paskal Food Market menggunakan pola	Pola lantai Newton food di daerah entrance dan area	- Pola lantai pada jalur pedestrian akan menggunakan motif

	<p>zigzag dengan penggunaan material paving blok.</p> <p>- Dan pola persegi pada area makan dengan penggunaan material keramik.</p>	<p>zigzag dengan menggunakan material paving blok.</p>	<p>zigzag dengan menggunakan material paving blok.</p>	<p>outdoor menggunakan pola berkelok atau bentuk abstrak. Sedangkan di area makan indoor menggunakan pola persegi panjang.</p>	<p>yang sesuai dengan peruntukan kawasan.</p>
<p>Kenyamanan</p> <p>a. Iklim</p> <p>b. Kebisingan</p> <p>c. Keamanan</p>	<p>a. Iklim</p> <p>Bangunan di Lenggang Jakarta menyesuaikan orientasi iklim.</p> <p>b. Kebisingan</p> <p>Menanam pohon penyerap kebisingan.</p> <p>c. Keamanan</p>	-	-	<p>a. Iklim</p> <p>Bangunan di Newton Food menyesuaikan kontrol iklim</p> <p>b. Kebisingan</p> <p>Newton food mengatasi kebisingan dengan penanaman pohon penyerap kebisingan.</p>	<p>a. Iklim</p> <p>Bangunan / Lapak akan memperhatikan orientasi matahari.</p> <p>Memberi pohon peneduh.</p> <p>b. Kebisingan</p> <p>Untuk mencegah kebisingan akan disediakan buffer zone dan ditanami tanaman penyerap kebisingan di daerah yang tingkat kebisingan tinggi.</p>

	Dari segi keamanan Newton Food dilengkapi dengan CCTV.			c. Keamanan Dari segi keamanan Newton Food dilengkapi dengan CCTV	c. Keamanan Untuk segi keamanan kawasan ini akan dilengkapi dengan CCTV dan akan disediakan penjaga keamanan (<i>security</i>).
Drainase	-	-	-	-	Kawasan ini akan disediakan saluran drainase dan membuat sumur resapan.

Sumber: Olah data literatur

BAB III

TINJAUAN KHUSUS

A. Deskripsi Tapak

Tapak/site perancangan Kawasan Pedagang Kaki Lima terletak di Jalan Nikel Raya, Kelurahan Balla Parang, Kecamatan Rappocini, Kota Makassar, Provinsi Sulawesi Selatan. Kawasan Pedagang Kaki Lima ini berfungsi sebagai wadah bagi para pedagang kaki lima untuk menjajakan dagangannya.



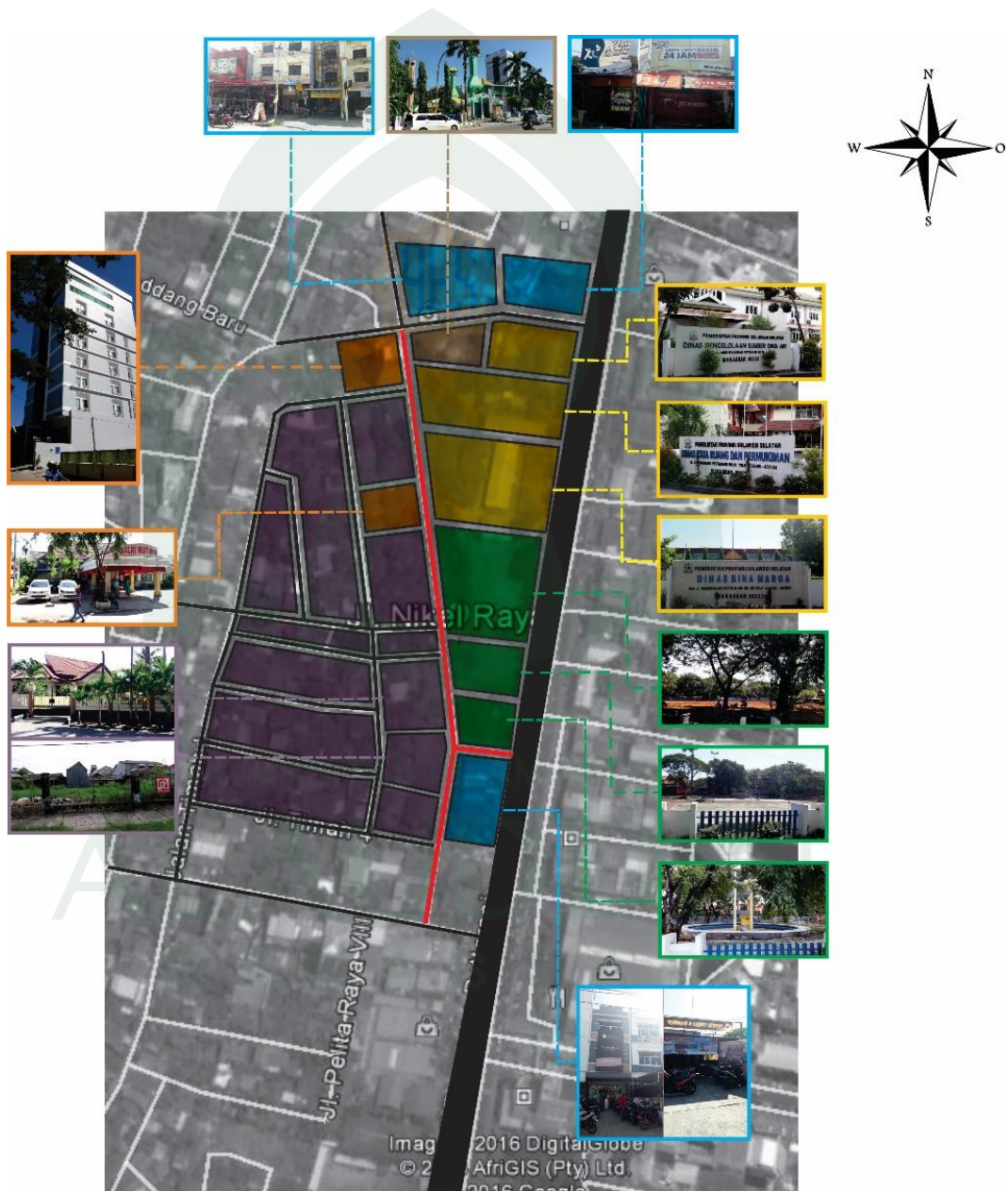
Keterangan

 : TAPAK

Gambar III. 1 Lokasi Kawasan.
Sumber: www.google.earth, 2016









Lokasi tapak sendiri merupakan bagian dari wilayah administrasi Kecamatan Rappocini, Kelurahan Balla Parang, Kota Makassar :

Luas Tapak : 1.3 H
 Sebelah Utara : Berbatasan dengan Jl. Pelita Raya
 Sebelah Timur : Berbatasan Jl.AP. Pettarani
 Sebelah selatan : Berbatasan dengan Jl. Timah
 Sebelah barat : Berbatasan dengan Jl. Pelita Raya



Gambar III. 2 Kondisi Eksisting
 (Sumber: Google Earth, olah data lapangan pada 21 Juni 2016)

Keterangan :

	: Kawasan Peruntukan Pedagang Kaki Lima (Jl. Nickel Raya)
	: Jalan
	: Taman dan Lapangan Upacara
	: Bangunan Pemerintah
	: Pertokoan
	: Masjid
	: Perhotelan
	: Pemukiman dan Lahan Kosong

B. Pemilihan Tapak/ Site

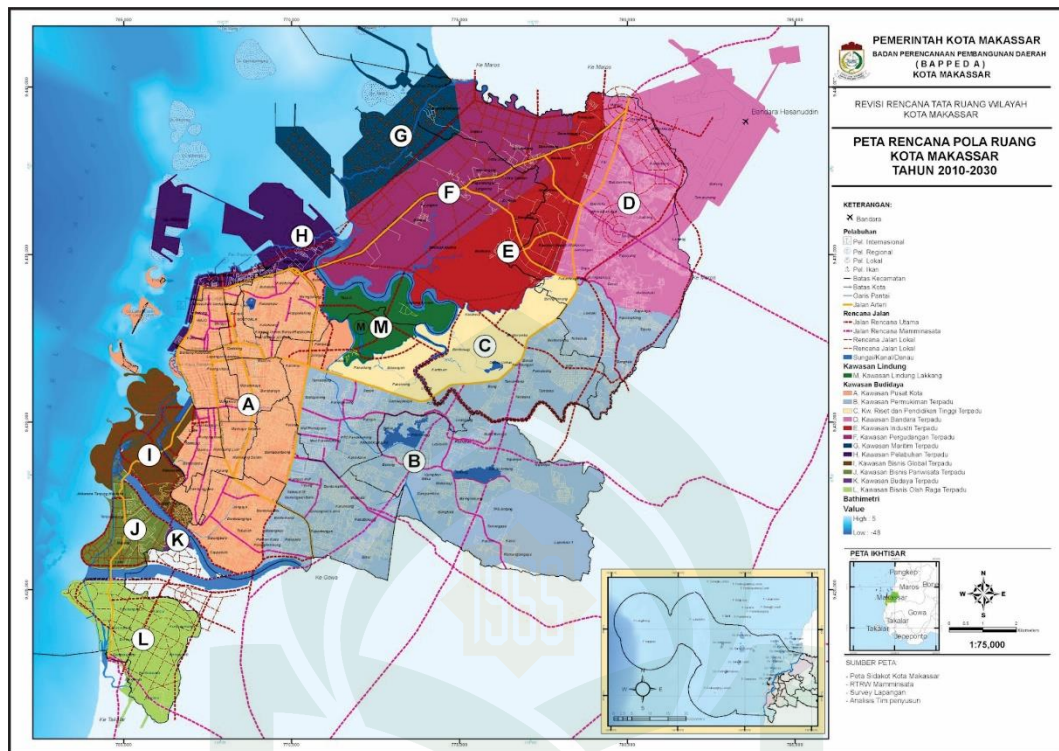
Dalam pemilihan tapak/site Kawasan Pedagang Kaki Lima di Kota Makassar dengan konsep Kota Hijau (*Green City*), didasarkan beberapa pertimbangan antara lain:

1) Potensi alam yang menguntungkan

Perencanaan Kawasan Pedagang Kaki Lima di Kota Makassar dengan konsep Kota Hijau (*Green City*) ini sangat tepat, karena potensi alam yang mendukung. Selain itu dikelilingi oleh pohon-pohon memberikan pemandangan yang indah di sekitar tapak sehingga.

2) Potensi non fisik kawasan

Tujuan pembangunan Kota Makassar yakni pelaksanaan konsep tata ruang yang merujuk pada potensi dasar daerah. Yang diarahkan terciptanya Kota Makassar dalam penentuan fungsi kota baik dominan maupun fungsi penunjang yang dibagi menjadi sembilan Detail Tata Ruang Kota (DTRK) tahun 2013.



Gambar III. 3 Peta Rencana Pola Ruang Kota Makassar.
 Sumber: BAPPEDA Kota Makassar

No	BWK	Kecamatan	Fungsi utama	Fungsi penunjang
1	A	Ujung Pandang, Bontoala, Wajo, Makassar, Mariso, Dan Mamajang	Kawasan pusat kota	Rekreasi, Pemerintahan kota, permukiman
2	B	Panakukang, Rappocini, Manggala	Jasa pelayanan sosial/ umum	Permukiman, pendidikan tinggi, RTH, perdagangan, pariwisata
3	C, E	Tamalanrea	Riset dan pendidikan tinggi permukiman	Industri, perdagangan, jasa pelayanan sosial/ umum, permukiman, jasa pelayanan kesehatan

4	D, F	Biringkanaya	Industri dan permukiman	Militer, RTH perkebunan
5	G	Tallo	Pariwisata dan RTH	Jasa pelayanan sosial/ umum, permukiman, jasa pelayanan kesehatan
6	H	Ujung tanah	Transportasi laut (pelabuhan)	Pariwisata, militer, permukiman
7	I, J, K, L,	Tamalate	Bisnis global, pariwisata, budaya, dan olahraga	Perdagangan, permukiman, transportasi darat, (AKDP), pendidikan tinggi
8	M	Lakkang	Kawasan lindung	

(Sumber: BAPPEDA Kota Makassar 2014)

3) Luasan tapak

Keadaan tapak/site sangat mendukung karena selain potensi alam, lahan juga cukup luas yaitu 1,3 Ha. Lahan yang luas dapat mendukung perencanaan Kawasan Pedagang Kaki Lima karena pelaksanaan dan kegiatan/aktivitas pedagang dan pengunjung nanti lebih banyak berhubungan dengan lingkungan luar.

4) Potensi pengguna

Jika ditinjau dari segi lokasi, tapak memiliki potensi yang menguntungkan dari sasaran pengguna/ potensi pasar yaitu:

- a. Terletak antara Hotel Damelia dengan Hotel d'Maleo
- b. Terdapat beberapa kantor pemerintah yaitu : Kantor Dinas Bina Marga, Kantor Dinas Tata Ruang dan Permukiman dan Kantor Dinas Pengelolaan Sumber Daya Air Kota Makassar yang memiliki pegawai sekitar \pm 100 orang setiap instansi
- c. Terdapat beberapa kompleks perumahan dekat dengan tapak yang dihuni oleh pasangan muda.

- d. Jarak antara lokasi perkantoran dan perumahan yang dekat (jarak 500-2000m) dari tapak (lokasi kawasan PKL) bisa ditempuh dengan berjalan kaki/ kendaraan dengan waktu tempuh sekitar 2,5-40 menit.

C. Analisis Kawasan

1. Analisis Komponen Perancangan Arsitektur Lanskap, berdasarkan Aplikasi Desain

a. Analisis Bahan Lansekap

1) Material Lunak (*Soft Materials*)



Gambar III. 4 Kondisi Tanaman di Jl. Nikel Raya
(Sumber: Olah data lapangan, 24 Agustus 2016)

Gambar di atas adalah salah satu area di Jl. Nikel Raya yang menunjukkan penataan *soft materials* yang kurang baik, fungsi tanaman di dalam sebuah taman sangat besar pengaruhnya dalam membentuk ruang, pembatas pandangan, pengontrol angin dan matahari. Penghasil bayang-bayang keteduhan, aksentuasi dan keindahan lingkungan. Materi tanaman merupakan salah satu faktor penting didalam perencanaan lansekap . Penataan tanaman yang kurang baik terlihat dari banyak jenis tanaman yang di tanam dalam satu ruang yang sama, tidak adanya perhatian pada penataan tekstur, warna, tinggi tanaman, fungsi tanaman dan tajuk tanaman sehingga memberikan visual yang buruk bagi pengunjung. Tanaman dalam lansekap harus mendapatkan perhatian khusus dalam pengklasifikasinya karena elemen lembut ini tidak mempunyai bentuk yang tetap dan selalu berkembang sesuai masa pertumbuhannya sehingga menyebabkan bentuk dan ukuran yang selalu

berubah. Keberadaan tanaman yang seharusnya menjadi estetika dan daya tarik justru tidak tercipta di kawasan ini (Jl. Nikel Raya). Penyelesaian untuk hasil analisis Bahan Lansekap (*Soft Materials*) adalah :

- a) Pemilihan koleksi tanaman yang memiliki bentuk visual yang menarik dari bentuk, tajuk dan warna tanaman.
 - Potensi: memberi kenyamanan visual bagi pengguna kawasan.
 - Hambatan: perlu membangun pedestrian.
- b) Pola penanaman yang perlu diperhatikan agar tanaman lebih rapi.
 - Potensi: memberi kenyamanan visual bagi pengguna kawasan.
 - Hambatan: perlu membangun pedestrian.
- c) Pemilihan tanaman yang sesuai dengan fungsi-fungsinya didalam lansekap taman.
 - Potensi: memberi kenyamanan visual bagi pengguna kawasan.
 - Hambatan: perlu membangun pedestrian.

2) Material Keras (*Hard Materials*)

Pada pembahasan di bab sebelumnya telah diuraikan hal-hal yang perlu dipahami dalam pengetahuan bahan yaitu :

- a) Karakteristik bentuk bahan
- b) Fungsi
- c) Spesifikasi
- d) Pasca pemeliharaan dari bahan
- e) Nilai ekonomisnya



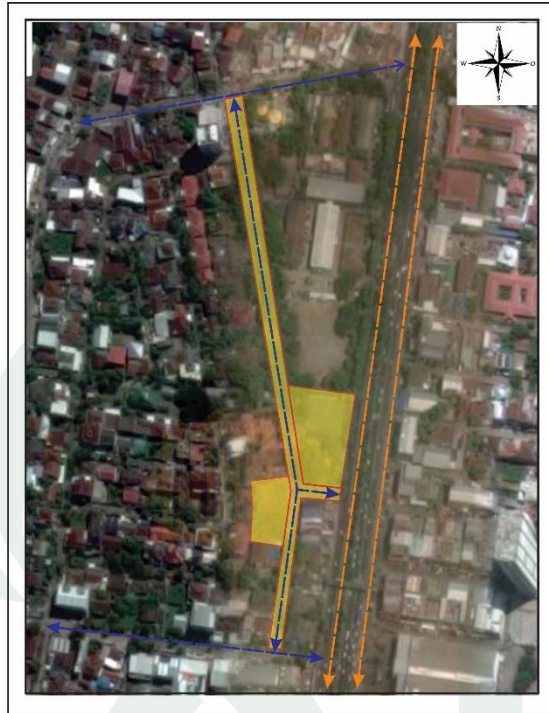
Gambar III. 5 Kondisi Pedestrian di Jl. Nikel Raya
(Sumber: Olah data lapangan, 24 Agustus 2016)

Kawasan di JL. Nikel di dominasi penggunaan material keras pasir dan semen gambar di atas memperlihatkan kondisi bahan keras yang digunakan untuk pedestrian. Kondisinya sudah rusak dikarenakan pekerjaan konstruksi yang tidak benar, hal ini akan mengurangi nilai estetika kawasan dan juga mengurangi rasa aman bagi pengunjung. Panjang pedestrian mengelilingi luasan kawasan, bentuk yang tidak sesuai dengan standar sebagai jalur pedestrian, tidak memberikan perlindungan keamanan yang layak di sekitar pinggiran jalan, tidak adanya pohon peneduh yang di tanam di sepanjang pedestrian sehingga mengurangi rasa nyaman bagi pengunjung karena suhu yang panas di siang hari.

Analisis yang dilakukan pada penggunaan bahan lansekap (*hard material*) adalah sebagai berikut :

- a) Menggunakan material beton cetak pada jalur pedestrian, area pkl, dll.
 - Potensi : memberi kenyamanan bagi pengguna kawasan
 - Hambatan : membutuhkan biaya lebih untuk penggunaan material beton cetak.
- b) Pemilihan motif yang menarik pada material beton cetak
 - Potensi : memberi kenyamanan visual bagi pengguna kawasan
 - Hambatan : perlu pemilihan motif yang menarik sesuai dengan konsep kawasan.

b. Analisis Sirkulasi



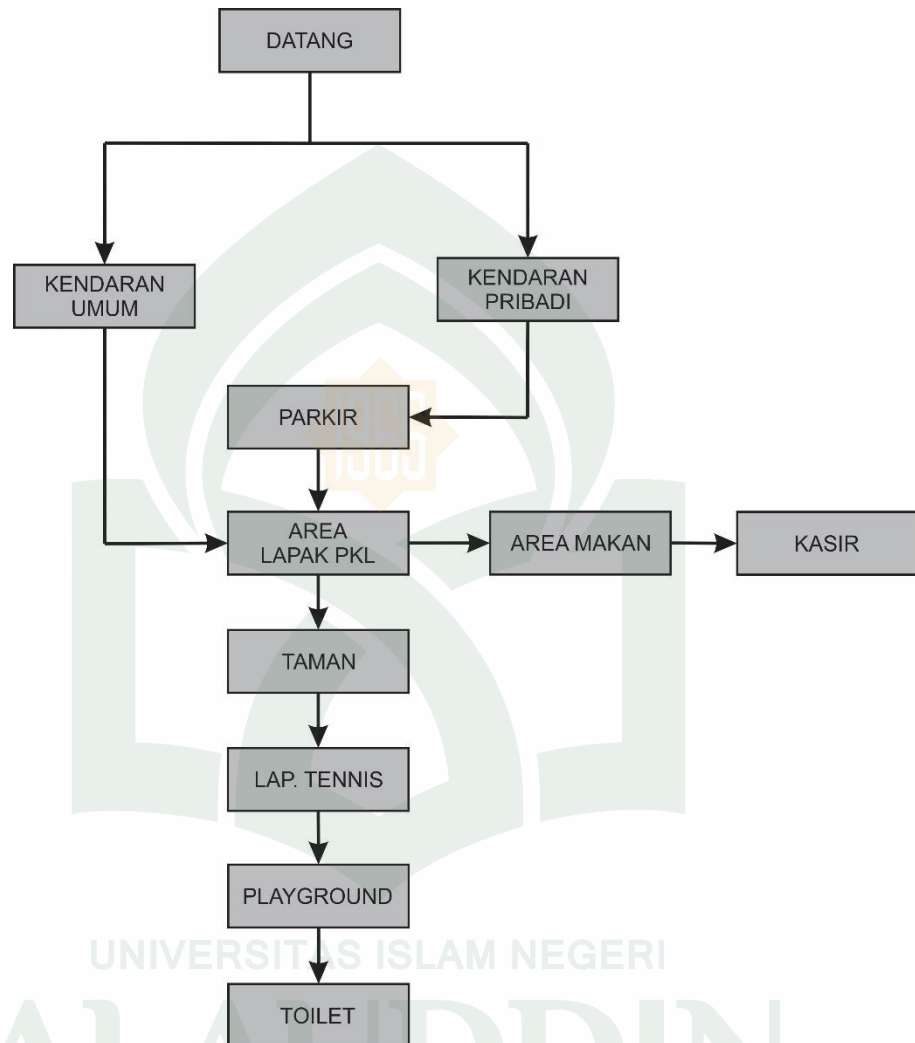
Keterangan :  Sirkulasi 2 arah (jalan utama)  Sirkulasi 2 arah (jalan utama)

Gambar III. 6 Sirkulasi Sekitar Tapak
(Sumber: Olah data lapangan, 24 Agustus 2016)

Sirkulasi di sekitar tapak sangat sibuk terkhusus di Jl. AP. Pettarani , dikarenakan Jl. AP. Pettarani merupakan salah satu jalan utama menuju pusat kota Makassar , juga merupakan jalan penghubung antar Kabupaten di Sulawesi Selatan yakni menghubungkan Kabupaten Maros dan Kabupaten Gowa. Sirkulasi di sekitar Tapak juga dipengaruhi dengan Adanya Perkantoran, Pertokoan dan Perhotelan. seperti Kantor Dinas Bina Marga, Kantor Dinas Tata Ruang dan Permukiman dan Kantor Dinas Pengelolaan Sumber Daya Air Kota Makassar yang berbatasan langsung dengan tapak serta adanya Hotel Demelia dan Balai Mutiara di sebelah barat Tapak.

Sirkulasi pada perancangan tapak terbagi dua jalur, yaitu jalur kendaraan dan jalur pejalan kaki. Kendaraan menggunakan jalan perkerasan yang terdapat

pada tapak, Sedangkan pejalan kaki menggunakan trotoar, jalan setapak serta pada area terbuka.



Gambar III. 7. Alur Sirkulasi Pengunjung Kawasan PKL
(Sumber: Olah data lapangan, 24 Agustus 2016)

Analisis yang dilakukan pada pengunjung adalah sebagai berikut:

- 1) Memisahkan antara jalur pejalan kaki dengan kendaraan.
 - a) Potensi: keamanan akan terjamin
 - b) Hambatan: perlu membangun pedestrian.
- 2) Memudahkan para pengunjung untuk mengakses menuju *entrance*
 - a) Potensi: akses lebih mudah

- b) Hambatan: seluruh aktifitas seolah-olah terpusat pada satu area.
- 3) Memberikan peneduh seperti selasar bagi pengunjung.
 - a) Potensi: kenyamanan pengunjung terpenuhi
 - b) Hambatan: membutuhkan biaya untuk pengadaan selasar.
- 4) Menyediakan ram sebagai fasilitas tambahan bagi pengunjung
 - a) Potensi: memberikan kenyamanan pengunjung (khusus bagi yang cacat)
 - b) Hambatan: membutuhkan ruang cukup luas

Analisis yang dilakukan pada kendaraan adalah sebagai berikut:

- 1) Menyediakan beberapa area parkir
 - a) Potensi: sirkulasi antara pejalan kaki dan kendaraan terpisah, selain itu akses menuju area yang dituju lebih mudah
 - b) Hambatan: penataan massa menjadi kurang teratur.
- 2) Memusatkan area parkir
 - a) Potensi: penataan massa teratur
 - b) Hambatan: jarak tempuh pada suatu area tertentu menjadi cukup jauh.
- 3) Menyediakan jalur lambat, misalnya pada depan area parkir
 - a) Kelebihan: dapat menghindari kemacetan dan keamanan dapat terjaga.
 - b) Kekurangan: jalur pada pintu masuk menjadi padat.

c. Analisis Tata Hijau



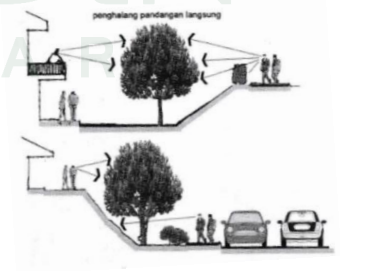
Analisis vegetasi ini, memiliki manfaat dan fungsi untuk memberikan kenyamanan bagi semua pelaku pada bangunan. Berdasarkan jenisnya, tanaman dibedakan menjadi:

- 1) Tanaman pohon tinggi, berbatang kayu, besar, cabang jauh dari tanah, tinggi > 3 m.
- 2) Tanaman perdu, berkayu, tumbuh menyemak, bercabang mulai di muka tanah, berakar dangkal, 1-3 m.

- 3) Tanaman semak, batang tidak berkayu, bercabangan dekat dengan tanah, berakar dangkal, 50 cm- 1 m.
- 4) Tanaman rumput-rumputan, menjaga kelembaban, erosi dan struktur tanah.
- 5) Tanaman merambat, ada yang memerlukan penunjang untuk rambatan, ada yang tidak.
- 6) Tanaman air

Vegetasi yang mendukung dari vegetasi asli pada tapak tanpa menghilangkan atau menebangnya, dapat dimanfaatkan sebagai berikut:

Tabel : Fungsi Vegetasi

No	Fungsi	Gambar
1.	Tanaman peneduh percabangan mendatar daun lebat, tidak mudah rontok, 3 macam (pekat, sedang, transparan)	 <p>Gambar : Vegetasi Peneduh</p>
2.	Tanaman pengarah, bentuk tiang lurus, tinggi, sedikit tidak bercabang, tajuk bagus, penentu pandang, pengarah jalan, pemecah angin	 <p>Gambar : Vegetasi Pengarah</p>
3.	Tanaman dapat digunakan untuk membentuk kesan privacy yang dibutuhkan oleh manusia.	 <p>Gambar : Privacy</p>

4.	Tanaman pembatas, tinggi 1-2m, pembentuk bidang dinding, pembatas pandang, penyekat pandangan buruk, jenis semak atau rambat.	 <p data-bbox="1050 607 1286 629">Gambar : Ground Cover</p>
5.	Tanaman pengatap, massa daun lebat, percabangan mendatar, atap ruang luar, bisa diperoleh dari tanaman menjalar.	 <p data-bbox="1050 920 1302 943">Gambar : Vegetasi Pengatap</p>
6.	Tanaman penutup tanah, melembutkan permukaan, membentuk bidang lantai pada ruang luar, penyaring debu, pengendali suhu dan iklim.	 <p data-bbox="1050 1189 1334 1211">Gambar : Tanaman sebagai Filter</p>

Sumber: Prabawasari, Widi & Agus Suparman (2012:47-51)

Pohon berfungsi sebagai peneduh, filter dari polusi, dan peredam kebisingan. Pada tapak vegetasi sangat baik dan lahan untuk tanaman masih luas. Vegetasi pada tapak bangunan ini mempunyai peranan penting sebagai penyumbang udara yang sangat segar dan sejuk. Vegetasi pada tapak akan ditata sesuai dengan konsep ekologi.



Gambar III. 8 Vegetasi pada Tapak
(Sumber: Olah data lapangan, 24 Agustus 2016)

Kondisi vegetasi pada tapak, berdasarkan analisis vegetasi, yang dapat dilakukan adalah sebagai berikut:

- 1) Tetap mempertahankan vegetasi pada tapak
 - a) Potensi: tidak ada upaya untuk merusak lingkungan karena tetap mempertahankan tanaman yang telah ada.
 - b) Hambatan: penataan bangunan harus menyesuaikan dengan tata letak vegetasi yang telah ada.
- 2) Menambah vegetasi baru seperti tanaman berbunga atau berbuah. Fungsi vegetasi ini, dapat dijadikan sebagai penyaring kebisingan dan polusi udara, mengingat kondisi tapak berada di tepi jalan raya.
 - a) Potensi: dapat membantu keseimbangan ekologi sekitar kawasan.
 - b) Hambatan: memerlukan biaya untuk perawatan serta tambahan lahan untuk penanaman.
- 3) Pengolahan vegetasi sebagai elemen bangunan
 - a) Potensi: dapat menghemat biaya jika memanfaatkan elemen alam.
 - b) Hambatan: membutuhkan waktu untuk mendapatkan elemen alam yang berkualitas.
- 4) Pengolahan vegetasi sebagai elemen lansekap sesuai dengan konsep arsitektur ekologis.
 - a) Potensi: mempertahankan, mengatur, serta menjaga lingkungan alamiah, baik biotik (flora dan fauna) maupun abiotik.
 - b) Hambatan: membutuhkan kehati-hatian dalam mendesain, serta analisis mendalam terkait dengan faktor-faktor yang akan mempengaruhi lansekap pada tapak/site, jangan sampai berdampak buruk terhadap tapak/ site.

d. Analisis Fasilitas Parkir



Gambar III. 9 Kondisi Parkir pada Tapak
(Sumber: Olah data lapangan, 24 Agustus 2016)

Pada saat ini fasilitas pelayanan parkir serta perlengkapan bongkar muat merupakan persoalan besar yang sering terjadi di kota-kota besar di Indonesia. Hal ini disebabkan karena sulitnya memperoleh ruang-ruang parkir khususnya di kawasan perkantoran dan pusat-pusat perbelanjaan. Masalah parkir yang dominan antara lain disebabkan karena terbatasnya lahan yang tersedia dan harga tanah yang tinggi. Juga akibat tidak seimbanginya perbandingan antara kendaraan yang harus ditampung dengan lahan parkir yang ada, sehingga akibatnya adalah lokasi-lokasi parkir kendaraan akan meluber sampai ke sepanjang jalan di pusat-pusat perbelanjaan dan perkantoran tersebut, dan akibat selanjutnya adalah akan menimbulkan kemacetan di kawasan tersebut.

Analisis yang dapat dilakukan mengenai analisis fasilitas parkir sebagai berikut :

Menyediakan gedung parkir yang dapat mewadahi kawasan pedagang kaki lima.

- Potensi: selain sebagai tempat parkir pengunjung kawasan juga dapat mewadahi parkir sekitar kawasan.
- Hambatan: Lahan yang dapat dijadikan sebagai perancangan gedung parkir.

e. Analisis Pencahayaan

Pencahayaan kawasan dapat mempengaruhi manusia yang berada di dalam kawasan itu dan sekitarnya. Pencahayaan yang baik dapat mendukung aktivitas yang terjadi didalamnya sesuai dengan konteks yang ingin dicapai.

Namun sebaliknya, pencahayaan yang tidak baik memungkinkan terjadinya tindakan kriminalitas dan kerawanan.

Analisis yang dapat dilakukan mengenai analisis pencahayaan adalah sebagai berikut :

- 1) Penggunaan pencahayaan alami pada kawasan dengan sumber sinar matahari. Pencahayaan alami lebih optimal dibutuhkan pada siang hari pada Pencahayaan alami lebih optimal dibutuhkan pada siang hari, terutama pada bagian luar bangunan.
 - Potensi :
 - Hambatan : Kawasan yang terlalu terang tersinari matahari tentu tidak akan nyaman digunakan.
- 2) Penggunaan pencahayaan buatan pada kawasan dengan sumber lampu penerangan. Pencahayaan buatan lebih optimal dibutuhkan pada malam hari serta di bagian dalam ruang yang tidak/kurang terbias sinar matahari.
 - Potensi :
 - Hambatan : Membutuhkan biaya yang lebih untuk pengadaan lampu (LED).

f. Analisis Pola Lantai / Pattern

Analisis pola lantai berpengaruh pada perancangan yang berkaitan dengan kenyamanan pengunjung. Penggunaan lantai perkerasan juga harus memperhatikan pola yang dirancang. Analisis yang dapat dilakukan untuk pola lantai adalah sebagai berikut :

- 1) Pola-pola lantai menggunakan pola persegi panjang, pola zigzag dan pola abstrak.
- 2) Penggunaan warna cerah pada pola lantai agar menambah nilai estetika pada kawasan.

g. Analisis Kenyamanan

1) Iklim / Kekuatan Alam

a) Matahari

Analisis lintas matahari dapat berpengaruh pada perancangan yang berkaitan dengan tingkat kenyamanan pengunjung dan pedagang. Seperti cahaya matahari pada pukul 07.00-10.00 sangat bermanfaat bagi tubuh, sedangkan pada pukul 10.00-15.00 cahaya matahari cenderung dihindari karena mengandung pancaran radiasi. Untuk memanfaatkan matahari dan angin secara khusus, analisis sebagai berikut:



Keterangan :  : Matahari Pagi  : Matahari Sore

Gambar III. 10 Analisis Orientasi Matahari
(Sumber: Olah data lapangan, 24 Agustus 2016)

- a) Bangunan/Lapak diarahkan menurut orientasi Timur-Barat dengan memaksimalkan bukaan pada bagian Utara/Selatan.
 - Potensi: permukaan dinding yang terkena sinar sedikit sehingga suhu dalam ruang tidak begitu tinggi.
 - Hambatan: penataan bangunan/lapak agak sulit karena harus mempertimbangkan arah matahari dan bentuk tapak.
- b) Memberikan pohon peneduh yang bertajuk lebar atau menyerupai payung di sudut-sudut taman dan playground.

- Potensi : memberikan rasa nyaman bagi pengunjung yang datang di siang hari.
 - Hambatan : karakter pohon yang bertajuk lebar akan menghalangi pandangan ke dalam
- c) Memanfaatkan matahari sebagai sumber energi (panel surya photovoltaic)
- Potensi: menghemat penggunaan listrik
 - Hambatan: harga cukup mahal

b) Angin

Angin merupakan salah satu faktor yang perlu dipertimbangkan dalam perancangan kawasan pedagang kaki lima. Angin yang berhembus dimanfaatkan sebagai penghapus panas pada bangunan atau kawasan. Analisis mengenai angin adalah sebagai berikut:

- Pemanfaatan vegetasi untuk pengendali, pengarah, maupun penyerapan angin
Kelebihan : memberi kesejukan pada bangunan dan mampu menyaring kotoran dan debu yang terbawa angin
- Penataan bangunan yang tertata secara fungsionalis dapat membelokkan dan mengatur sirkulasi angin didalam tapak.
Kelebihan : menyebarkan angin secara merata
Kekurangan : tatanan massa kurang menyatu.

c) Curah hujan

Seperti halnya dengan daerah lain di Indonesia, Kecamatan Rappocini, Kota Makassar hanya dikenal dua musim, yaitu musim kemarau dan musim hujan. Biasanya musim kemarau dimulai pada Bulan Juni hingga September, sedangkan musim hujan di mulai pada Bulan Desember hingga Maret. Keadaan seperti itu berganti setiap setengah tahun setelah melawati masa peralihan, yaitu Bulan April- Mei dan Oktober-November. Curah hujan yaitu 237,75 mm dengan suhu 15-25°C. Curah hujan tertinggi yang

dipantau oleh beberapa stasiun/pos pengamatan terjadi pada bulan Desember yang mencapai rata-rata 676 mm, sedangkan curah hujan terendah pada Bulan Juli-September yang biasa dikatakan hampir tidak ada hujan. Faktor curah hujan menimbulkan gangguan terhadap aktivitas manusia diluar ruangan.

Analisis yang dapat dilakukan mengenai curah hujan adalah sebagai berikut :

- Menyediakan tempat berteduh apabila terjadi hujan (Shelter atau Gazebo)

Potensi : memberi tempat pengunjung untuk berteduh/beristirahat saat hujan atau saat matahari terik

Hambatan : membutuhkan biaya lebih untuk pengadaan shelter atau gazebo.

- Curah hujan tinggi memungkinkan adanya penampungan air hujan pada kawasan perancangan.

Potensi : dapat menghemat penggunaan air, karena air sudah tertampung, hal ini akan mempengaruhi pengeluaran.

Hambatan: perlu adanya pembuatan bak penampung air hujan yang tentunya membutuhkan biaya cukup mahal.

- Curah hujan tinggi mengakibatkan terjadinya banjir di kawasan, maka cara mencegah banjir ialah biopori.

Potensi: meresapkan air hujan ke dalam tanah, menjaga kebersihan air tanah, menghasilkan kompos, dan mencegah banjir.

Hambatan: hanya di tempatkan di daerah hujan yang mengalir, tidak untuk tanah miring dan berpotensi longsor.

2) Kebisingan



Gambar III. 11 Analisis Kebisingan pada Tapak
(Sumber: Olah data lapangan, 24 Agustus 2016)

Berdasarkan hasil pengamatan, maka diketahui bahwa sumber kebisingan adalah berasal dari jalan raya (Utara, Timur, Selatan) disebabkan oleh suara kendaraan mobil dan motor. Sedangkan di area bagian Barat tapak, kebisingan tidak terlalu tinggi karena hanya dipengaruhi aktivitas masyarakat dalam perumahan. Dari kondisi tersebut, hasil analisis atas kebisingan pada tapak adalah:

- a) Adanya penzonangan pada tapak
 - Potensi: memberi jarak antara bangunan sehingga tidak terlalu mengganggu Hambatan
 - Hambatan: kebisingan tidak terserap sempurna.
- b) Penataan vegetasi untuk filter kebisingan
 - Potensi: vegetasi mampu membantu mengurangi kebisingan dan memberikan kesan terbuka pada kawasan.
 - Hambatan: kebisingan tidak terserap secara sempurna.

3) Keamanan

Sistem keamanan pada kawasan harus dipertimbangkan sebagaimana harusnya. Sistem keamanan yang harus memadai pada kawasan pedagang kaki lima ini terutama pada bahaya kebakaran dan kriminalitas.

Sistem proteksi kebakaran yang digunakan dalam Taman Rekreasi Edukatif ini adalah sebagai berikut.

a) *Mini tector system*

Mempertimbangkan bentuk bangunan yang multi massa, *Mini tector system* memudahkan mengetahui titik kebakaran.

b) *Smoke and heat detector*

Sistem *Smoke and heat detector* dalam kawasan ini merupakan sistem otomatis yang terhubung dengan *wet sprinkler system*. Ketika terjadi kebakaran. Kepala *sprinkler* otomatis akan pecah dan mengeluarkan air.

c) *Hydrant system*

Kawasan ini melengkapi sistem proteksi kebakaran dengan penyediaan *hydrant* pada luar.

Untuk mengantisipasi bahaya kriminalitas dapat dilakukan dengan cara:

- a) Penggunaan CCTV pada tempat-tempat tertentu yang dimonitor dari ruang keamanan.
- b) Keamanan dan security
- c) Memberi pagar disekeliling tapak yang dianggap perlu.

h. Analisis Drainase



Gambar III. 12 Kondisi Drainase pada Tapak
(Sumber: Olah data lapangan, 24 Agustus 2016)

Sistem drainase pada tapak masih belum optimal, karena air limbah dan hujan langsung meresap ke tanah, selain itu aliran saluran drainase di kawasan ini mengalami penyumbatan karena warung Pedagang kaki lima diatas saluran drainase, Jika di biarkan maka akan menimbulkan genangan air. Disisi lain ada beberapa titik yang tidak memiliki saluran drainase. Analisis yang dapat dilakukan mengenai air limbah dan hujan adalah sebagai berikut:

- 1) Membuang air limbah melalui saluran terbuka yang ada pada jaringan lingkungan.
 - a) Potensi: tidak membutuhkan biaya tambahan untuk pengadaan saluran air.
 - b) Hambatan: limbah yang dihasilkan dapat mencemari lingkungan sekitar.
- 2) Membuat sumur resapan
 - a) Kelebihan: dapat memanfaatkan air limbah yang terbuang.
 - b) Kekurangan: butuh biaya dan latihan tambahan.

i. Analisis Utilitas

1) Jaringan air bersih

Sumber air bersih diperoleh dari sumur bor yang dimiliki warga dan beberapa titik PDAM. Sumber air bersih sangat berpengaruh dengan kesuburan tanah dan jenis tanaman. Berdasarkan kondisi sumber air bersih, maka dapat di analisis beberapa hal sebagai berikut :

- a) Memanfaatkan sumber air dari PDAM di dalam perancangan.
Kelebihan : Pengadaan sumber air untuk bangunan lebih muda dan efektif karena saluran air sebelumnya sudah tersedia.
Kekurangan : Biaya yang dikeluarkan cukup mahal di bandingkan dengan pemanfaatan sumber air dari galian suur dengan sistem bor
- b) Memungkinkan adanya penggalian sumur sebagai sumber air dalam kawasan perancangan.
Kelebihan : Biaya yang dikeluarkan tidak terlalu banyak selama proses berlangsung
Kekurangan : Perlu memperhitungkan titik air yang terletak dalam kawasan tapak karena jika tidak maka penggalian memakan waktu penggalian cukup lama

2) Jaringan listrik

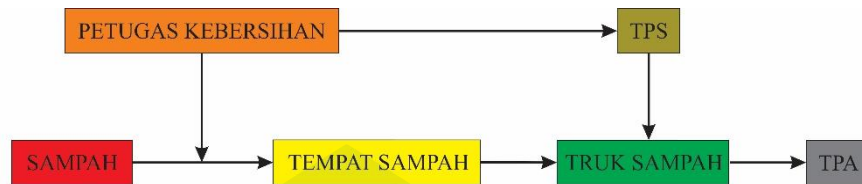
Jaringan listrik di kawasan jl. Nikel Raya menggunakan saluran PLN Kota Makassar. Analisis yang dapat di lakukan mengenai saluran PLN adalah sebagai berikut:

- a) Menggunakan jaringan listrik PLN yang sudah ada pada kawasan
 - Potensi: lebih mudah dan efektif dalam pemasangan
 - Hambatan: pemakaian yang terlalu besar dapat mempengaruhi daya dan pengeluaran
- b) Penggunaan Genset pada kawasan sebagai

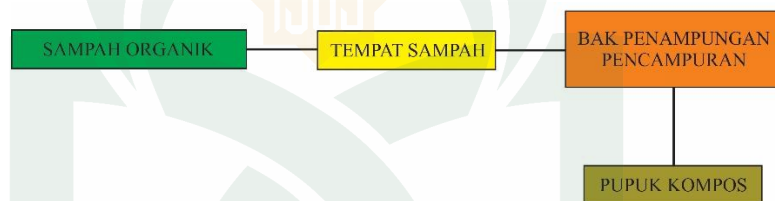
3) Jaringan pembuangan sampah

Sistem pembuangan sampah pada kawasan ini yaitu menggunakan tempat penampungan sampah yaitu bak sampah. Sampah yang di hasilkan akan ditampung di tempat pembuangan sampah dan kemudian di angkut menggunakan truk pembuangan sampah dan dibuang ke tempat pembuangan sampah kota. Sistem pembuangan sampah di lakukan setiap hari secara rutin oleh Dinas Kebersihan Kota Makassar, tempat pembuangan sampah letaknya jauh dari pemukiman seingga warga tidak terganggu.

Adapun skema pembuangan sampah akan dijelaskan pada bagan berikut ini :



Gambar III. 13 Analisis Sistem Persampahan
(Sumber: Olah data lapangan, 24 Agustus 2016)



Gambar III. 14 Analisis Sistem Pengloahan Sampah
(Sumber: Olah data lapangan, 24 Agustus 2016)

2. Program Ruang

a. Aktivitas Pelaku Kegiatan

1) Jenis Pelaku Kegiatan

a) Temporer

Merupakan para pengunjung yang datang dari berbagai usia, dari anak-anak sampai manula bahkan orang berkebutuhan khusus.

b) Permanen

Merupakan para pekerja/pedagang yang bekerja pada kawasan pedagang kaki lima ini.

2) Pelaku Kegiatan

a) Pedagang

Pedagang adalah orang yang melakukan perdagangan di kawasan ini sebagai kegiatan utama, jenis pedagang di kawasan ini :

- Pedagang Makanan

- Pedagang Minuman

b) Operasional / Pengelola

Pengelola adalah sekelompok orang yang tugasnya mengendalikan jalannya semua fungsi manajemen pada Kawasan Pedagang Kaki Lima ini , sehingga semua kegiatan yang berlangsung dalam bangunan tersebut dapat berjalan seefektif mungkin.

- Petugas ME
- Petugas Genset
- *Cleaning* servis
- Satpam atau *security*
- Petugas Parkir

c) Pengunjung

Pengunjung merupakan seluruh pihak umum baik perorangan maupun kelompok atau rombongan yang datang untuk menikmati dan memanfaatkan pelayanan yang ada pada fasilitas Kawasan Pedagang Kaki Lima ini.

3) Spesifikasi Pengunjung

Pengunjung Kawasan Pedagang Kaki Lima ini dari anak-anak usia pra sekolah, mahasiswa, sampai pegawai kantor tetapi juga bisa menjadi tempat rekreasi keluarga.

b. Identifikasi Kegiatan dan Program Kegiatan

Kawasan Pedagang Kaki Lima ini diharapkan dapat menjadi kawasan yang dapat menjadi wadah para pedagang kaki lima di kota Makassar khususnya di kecamatan Rappocini.

Adapun program kegiatan pada taman ini diharapkan agar dapat meningkatkan kesejahteraan ekonomi masyarakat, serta yang terpenting ialah menyediakan ruang publik untuk masyarakat kota Makassar untuk bersosialisasi sesama masyarakat.

Berdasarkan jenis dan karakteristik kegiatan, maka kegiatan yang akan di wadah pada kawasan ini dapat diuraikan menurut kelompok sebagai berikut:

1) Kegiatan Utama

Adapun kegiatan utama yang di wadahi pada kawasan yakni kegiatan perdagangan. Kegiatan perdagangan ini bertujuan untuk mewadahi para pedagang kaki lima di Makassar, khususnya pedagang kaki lima di kecamatan Rappocini, Tamalate dan Panakukkang.

2) Kegiatan Penunjang

Kegiatan penunjang pada kawasan ini merupakan kegiatan yang mendukung kegiatan utama yaitu sbagai berkiut :

- a) Aktifitas Ekonomi
- b) Aktifitas Rekreatif

3) Kegiatan Pelengkap

Merupakan kumpulan aktifitas yang melengkapi aktifitas utama yang terdiri dari berbagai kelompok aktifitas, yaitu :

a) Aktifitas Pengunjung

- Bersantai

Kegiatan santai seperti :

- Duduk
- Berdiskusi bersama kelompok
- Makan
- Minum

- Istirahat

Yaitu aktifitas seperti :

- Duduk
- Baring
- Menyusui Anak
- Merokok
- Memarkirkan kendaraan
- Buang air kecil/ besar

2) Aktifitas Pengelola

- a) Membersihkan Kawasan Pedagang Kaki Lima
- b) Menjaga Keamanan

c. Kebutuhan Ruang

Table III. 5.

Tabel kebutuhan ruang Kawasan Pedagang Kaki Lima Di Makassar

Lingkup Pelayanan	Pelaku	Aktivitas	Ruang
<p>Kegiatan utama Kuliner</p>	<ul style="list-style-type: none"> • Pengunjung • Pedagang 	<ul style="list-style-type: none"> • Memarkir Kendaraan • Makan • Minum • Bersantai • Berdiskusi • Membaca • Selfie • Buang Air Kecil / Besar • Memarkirkan Kendaraan <ul style="list-style-type: none"> • Berjualan • Menyuguhkan Makanan • Buang Air Kecil / Besar 	<ul style="list-style-type: none"> • Gedung Parkir • Area Makan • Area Membaca • Area Selfie • Toilet • Gedung Parkir • Area Pedagang • Toilet
<p>Kegiatan Penunjang</p>	<ul style="list-style-type: none"> • Pengunjung 	<ul style="list-style-type: none"> • Memarkirkan Kendaraan • Bersantai • Olahraga • Bermain • Buang Air Kecil / Besar 	<ul style="list-style-type: none"> • Gedung Parkir • Taman • Lapangan Olahraga & Jogging Track • Playground • Toilet
<p>Kegiatan pengelola</p>	<ul style="list-style-type: none"> • Satpam/Security 	<ul style="list-style-type: none"> • Memarkirkan Kendaraan • Menjaga • Buang Air Kecil / Besar • Makan • Minum 	<ul style="list-style-type: none"> • Gedung Parkir • Pos Jaga • Toilet • Area Makan

	<ul style="list-style-type: none"> • Petugas Locket Penerima 	<ul style="list-style-type: none"> • Memarkirkan Kendaraan • Menjaga Locket • Buang Air Kecil / Besar • Makan • Minum 	<ul style="list-style-type: none"> • Gedung Parkir • Locket • Toilet • Area Makan
	<ul style="list-style-type: none"> • Cleaning Service 	<ul style="list-style-type: none"> • Memarkirkan Kendaraan • Membersihkan Seluruh Kawasan • Buang Air Kecil / Besar • Makan • Minum 	<ul style="list-style-type: none"> • Gedung Parkir • Ruang Janitor • Ruang CS • Toilet • Area Makan
	<ul style="list-style-type: none"> • Petugas ME 	<ul style="list-style-type: none"> • Memarkirkan Kendaraan • Menjaga Ruang ME • Buang Air Kecil / Besar • Makan • Minum 	<ul style="list-style-type: none"> • Gedung Parkir • Ruang ME • Toilet • Area Makan
	<ul style="list-style-type: none"> • Petugas Genset 	<ul style="list-style-type: none"> • Memarkirkan Kendaraan • Menjaga Genset • Buang Air Kecil / Besar • Makan • Minum 	<ul style="list-style-type: none"> • Gedung Parkir • Ruang Genset • Toilet • Area Makan

(Sumber: olah data literatur, 2016)

d. Besaran Ruang

Fasilitas Utama				
Area Pedagang Kaki Lima				
Kelompok ruang	Nama ruang & perhitungan luasan ruangan	Standar	Sirkulasi	Luas (m ²)
Area PKL	<ul style="list-style-type: none"> • Area Pedagang Kaki Lima <ul style="list-style-type: none"> - Standar besaran gerobak (3 x 2) = 6 m² Jumlah lapak 50 buah 50 x 6 = 300 m² - Sirkulasi 300 x 30% = 90 m² 	DA / A	30 %	390 m²
Area Makan	<ul style="list-style-type: none"> • Area Makan <ul style="list-style-type: none"> • Tipe A <ul style="list-style-type: none"> - 1 unit (1,8 x 2) = 3,6 m² / 4 org 125 x 3,6 m² = 450 m² - Sirkulasi 450 x 30% = 135 m² • Tipe B <ul style="list-style-type: none"> - 1 unit (1,8 x 0,6) = 1,08 m² / 2 org 135 x 1,08 m² = 145,8 m² - Sirkulasi 145,8 x 30% = 43,74 m² 		30 %	774,54 m²
	<ul style="list-style-type: none"> - Area Membaca - Staf (1,8 x 1,2) = 2,16 - Rak (1,5 x 0,3) = 0,45 m² Jumlah rak 3 buah = 3 x 0,45 = 1,35 - Tempat duduk (1 x 1) = 1m² Asumsi 30 orang = 30 x 1m² = 30 m² - Total = 33,51 m² - Sirkulasi 33,51 m² x 30% = 10,05 m² 		30 %	43,56 m²
Total				1208,1 m²

Fasilitas Penunjang				
Kelompok ruang	Nama ruang & perhitungan luasan ruangan	Standar	Sirkulasi	Luas (m ²)

Gedung Parkir	Kapasitas 500 kendaraan <ul style="list-style-type: none"> • Mobil 180 $180 (2,5 \times 5,3) = 2385 \text{ m}^2$ • Motor 300 $300 (1 \times 2,25) = 675 \text{ m}^2$ • Sepeda 20 $20 (1,01 \times 0,8) = 16,16 \text{ m}^2$ • Lavatory $6 (1,2 \times 0,80) = 5,76 \text{ m}^2$ Total= 3081 m^2 Sirkulasi $3081 \text{ m}^2 \times 30\% = 924,57 \text{ m}^2$	DA / A	30%	4005,57 m²
Taman dan Lapangan Tennis	<ul style="list-style-type: none"> • 2 lapangan Tennis Lapangan = $36,57 \times 36,54 = 1336 \text{ m}^2$ • Lavatory $4 (1,2 \times 0,80) = 3,84 \text{ m}^2$ 			1339,84 m²
Playground	<ul style="list-style-type: none"> • Standar gerak = $1,39 \text{ m}^2/\text{org}$ • Asumsi 100 orang = $100 \times 1,39 \text{ m}^2 = 139 \text{ m}^2$ • Lavatory $4 (1,2 \times 0,80) = 3,84 \text{ m}^2$ Total = 142,84 <ul style="list-style-type: none"> • Sirkulasi $142,84 \times 30\% = 42,85 \text{ m}^2$ 		30 %	185,69 m²
Toilet	<ul style="list-style-type: none"> • Lavatory 1 unit = $(1,2 \times 0,80) = 0,96$ $6 (1,2 \times 0,80) = 5,76 \text{ m}^2$ • Sirkulasi $5,76 \times 30\% = 1,72 \text{ m}^2$ 			7,48 m²
Total				5.538,58

(Sumber: olah data literatur, 2016)

3. Penzoningan

Pembagian zona ini didasari dengan aktifitas dan kegiatan baik dilakukan oleh pengunjung, pedagang maupun pengelola, dimana pembagian zona ini berfungsi untuk menentukan tata letak bangunan, fungsi dan tatanan ruang luar agar tidak bercampur dengan kegiatan lainnya. Penzoningan area

public dan privat dalam perancangan sangatlah dasar karena penzoningan berpengaruh pada kenyamanan user didalamnya.

Pengelompokan ruang - ruang pada perancangan kawasan pedagang kaki lima ini dikelompokkan dalam Zona public, semi public, privat, dan service.

Zona	Kelompok Ruang
Private	Ruang Pengelola Ruang Keamanan
Publik	Gedung Parkir Area Makan Area Membaca Area Selfie Taman Jogging Track Playground Lapangan olahraga
Semi Publik	Lapak/Gerobak PKL
Service	Pos Jaga Toilet ME

(Sumber: olah data literatur, 2016)



UNIVERSITAS ISLAM NEGERI
ALAUDDIN
M A K A S S A R

BAB IV

PENDEKATAN DESAIN

A. Konsep Aplikasi Desain

Konsep Aplikasi Desain terdiri dari bahan lansekap, sirkulasi, tata hijau, fasilitas parkir, Pencahayaan, Pola Lantai, Kenyamanan : Iklim, kebisingan, dan keamanan, drainase dan utilitas berdasarkan analisis pada bab sebelumnya sebagai berikut:

1. Konsep Bahan Lansekap

a. *Soft Material*

Kriteria tanaman :

- 1) Bentuk (tajuk, batang, cabang, ranting, daun)
- 2) Tekstur (batang dan daun)
- 3) Warna (batang, daun, bunga)
- 4) Fungsi tanaman sebagai tanaman penghias
- 5) Tinggi tanaman sekitar 30 cm – 1 m

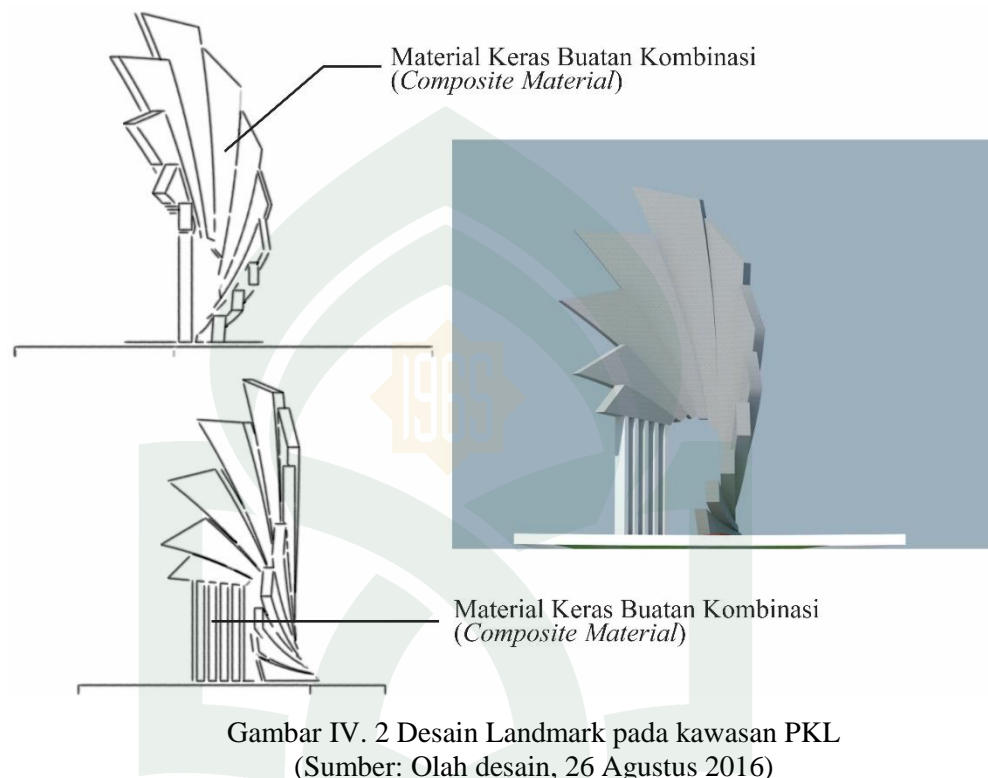


Gambar IV. 1 Jenis Soft Material pada kawasan PKL
(Sumber: Olah desain, 26 Agustus 2016)

b. *Hard Material*

1) Landmark (*Sculpture*)

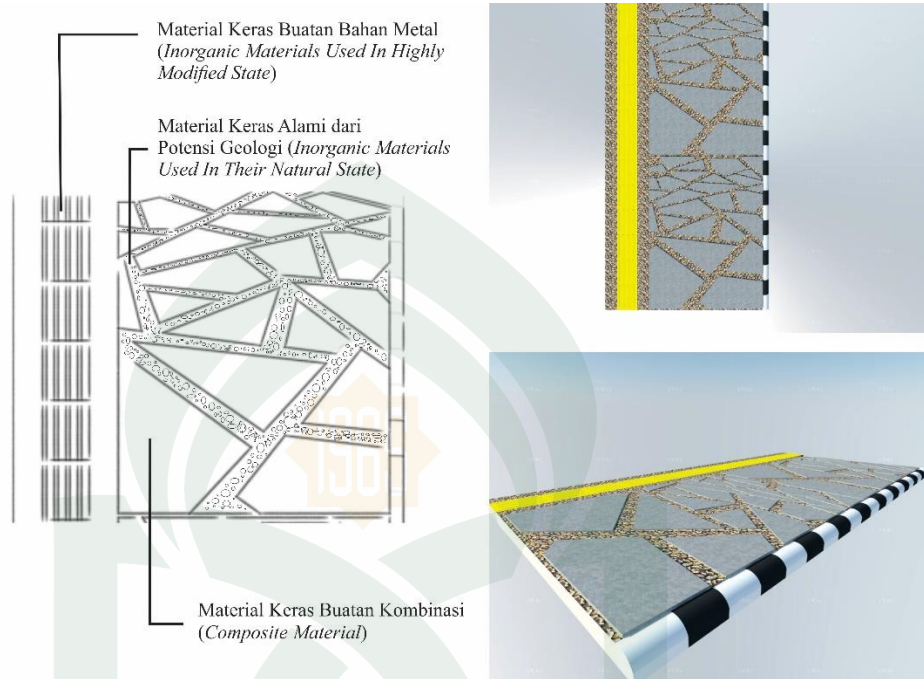
Desain *landmark* atau *Sculpture* kawasan pedagang kaki lima dari Material Keras Buatan Kombinasi (*Composite Material*).




Gambar IV. 2 Desain Landmark pada kawasan PKL
(Sumber: Olah desain, 26 Agustus 2016)

2) Pedestrian

Desain pedestrian kawasan pedagang kaki lima dari Material Keras Buatan Kombinasi (*Composite Material*) dan Material Keras Alami dari Potensi Geologi (*Inorganic Materials Used In Their Natural State*).



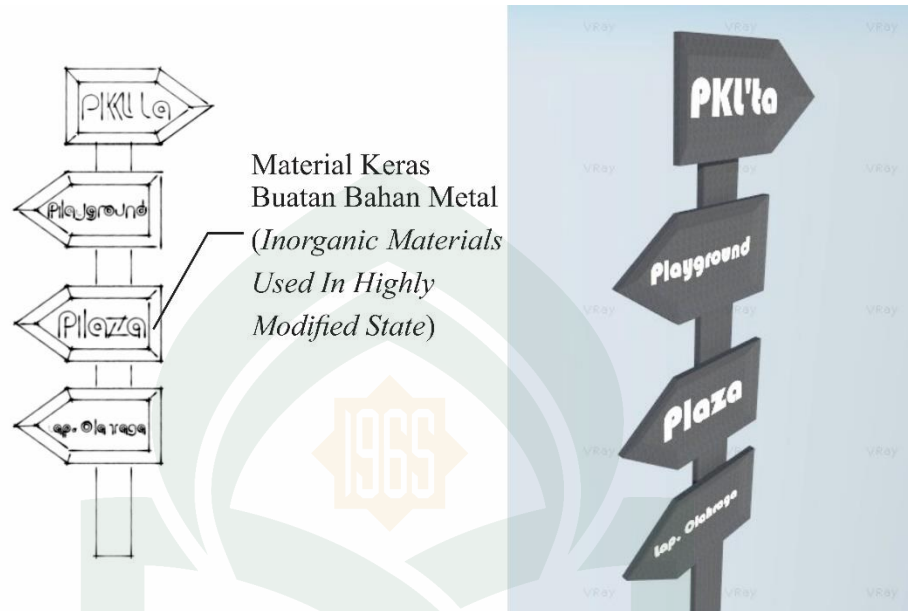
Gambar IV. 3 Desain *Pedestrian* kawasan PKL
(Sumber: Olah desain, 26 Agustus 2016)



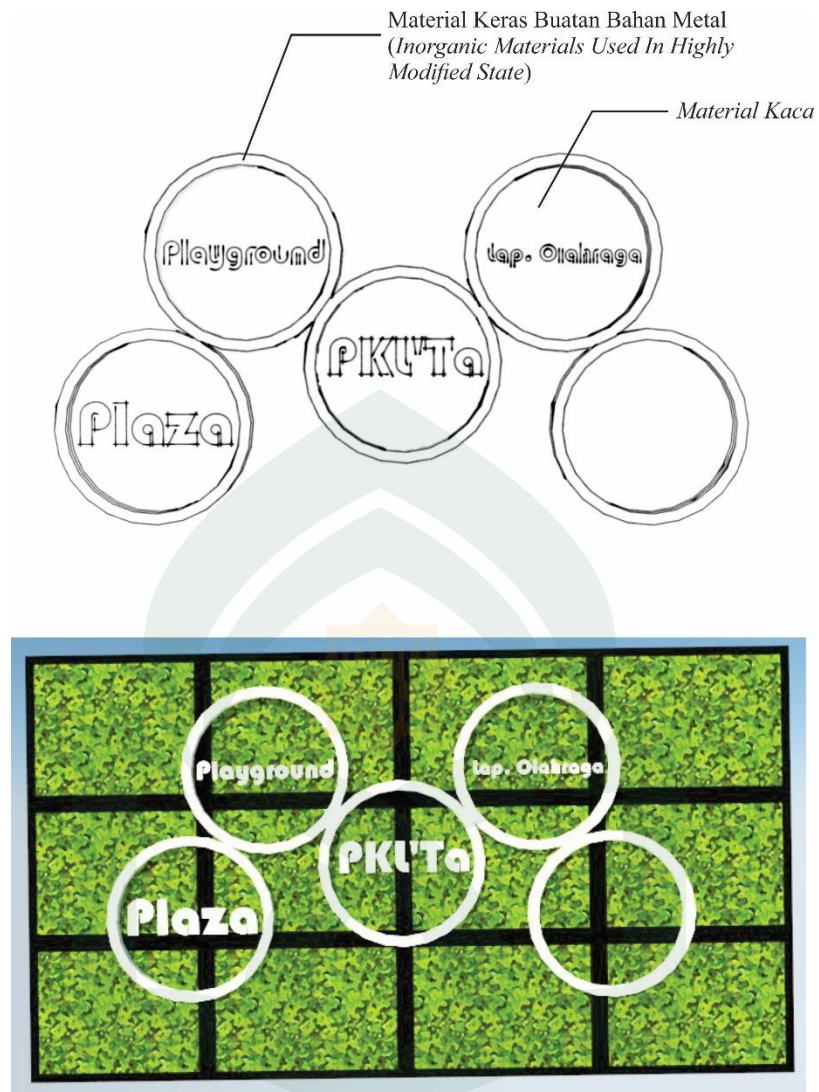
Gambar IV. 4 Desain *Pedestrian* kawasan PKL
(Sumber: Olah desain, 26 Agustus 2016)

3) Penanda (*Signage*)

Signage kawasan pedagang kaki lima dari Bahan Material Keras Buatan Bahan Metal (*Inorganic Materials Used In Highly Modified State*).



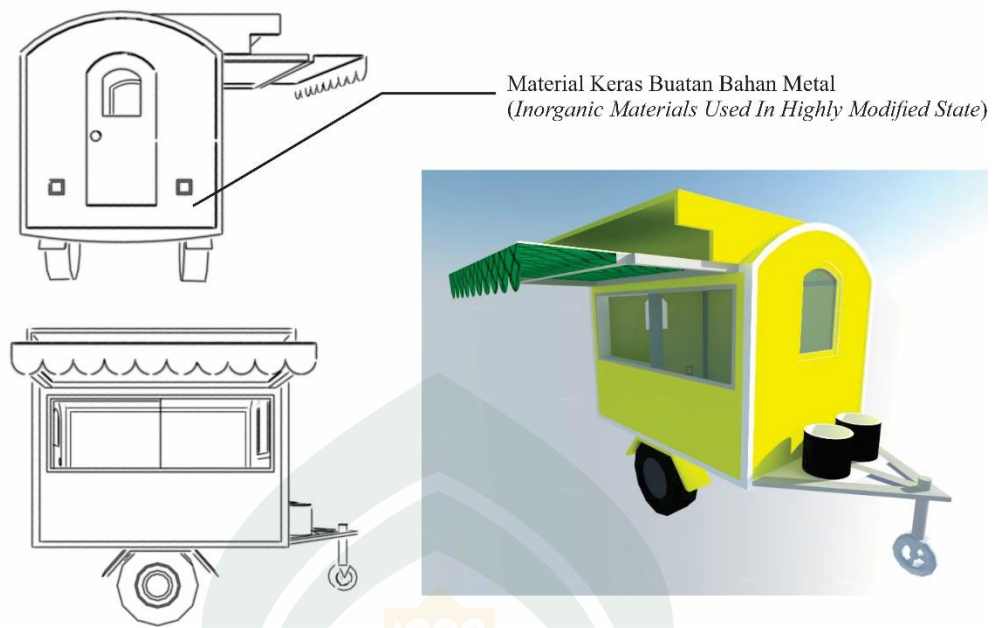
Gambar IV. 5 Desain *Signage* kawasan PKL
(Sumber: Olah desain, 26 Agustus 2016)




Gambar IV. 6 Desain *Signage* kawasan PKL
(Sumber: Olah desain, 26 Agustus 2016)

4) Lapak / Gerobak Pedagang kaki lima

Desain lapak/gerobak pedagang kaki lima dari Bahan Material Keras Buatan Bahan Metal (*Inorganic Materials Used In Highly Modified State*) dan Material Keras Buatan Kombinasi (*Composite Material*)



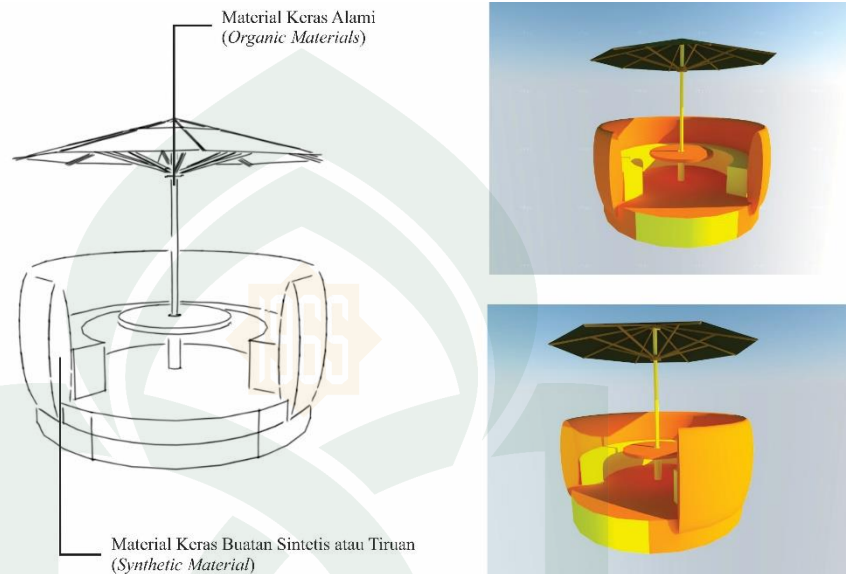
Gambar IV. 7 Desain Lapak/Grobak PKL
(Sumber: Olah desain, 26 Agustus 2016)



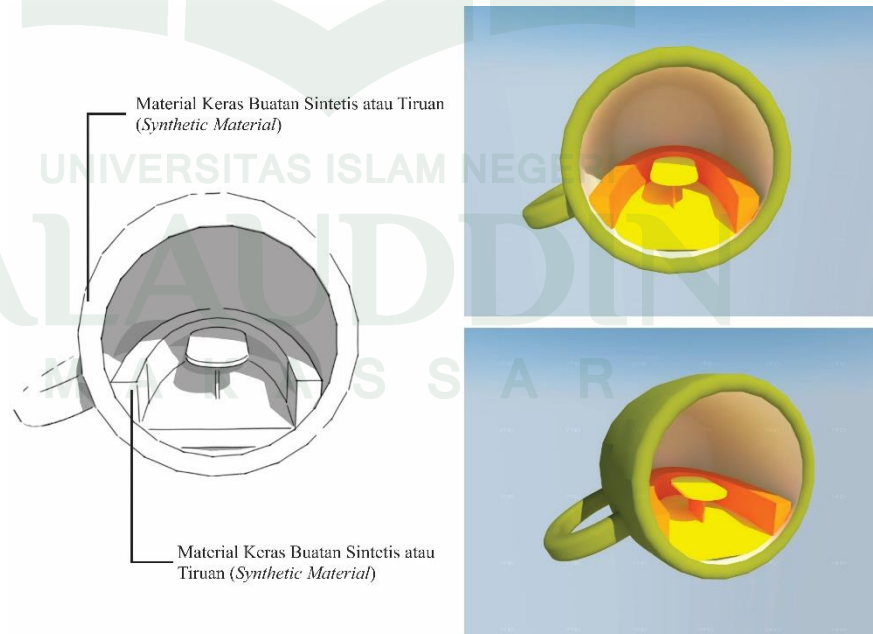
Gambar IV. 8 Desain Lapak/Grobak PKL
(Sumber: Olah desain, 26 Agustus 2016)

5) Kursi dan Meja Kawasan Pedagang kaki lima

Desain lapak/gerobak pedagang kaki lima dari Bahan Material Keras Buatan Bahan Metal (*Inorganic Materials Used In Highly Modified State*), Material Keras Alami (*Organic Materials*) dan Material Keras Buatan Kombinasi (*Composite Material*).




Gambar IV. 9 Desain Kursi dan Meja Kawasan PKL
(Sumber: Olah desain, 26 Agustus 2016)



Gambar IV. 10 Desain Kursi dan Meja Kawasan PKL
(Sumber: Olah desain, 26 Agustus 2016)

6) Bangku taman

Desain kursi taman dari Bahan Material Keras Buatan Bahan Metal (*Inorganic Materials Used In Highly Modified State*) dan Material Keras Alami (*Organic Materials*).



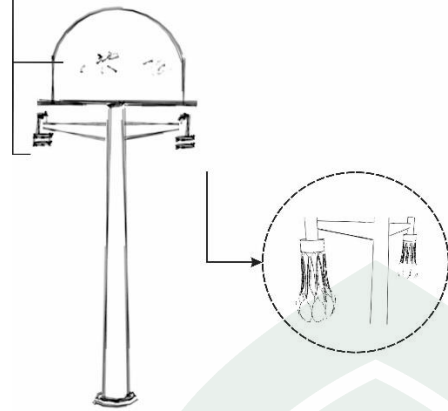
Gambar IV. 11 Desain Kursi Taman
(Sumber: Olah desain, 26 Agustus 2016)

7) Lampu penerangan

Desain lapak/gerobak pedagang kaki lima dari Bahan Material Keras Buatan Bahan Metal (*Inorganic Materials Used In Highly Modified State*)

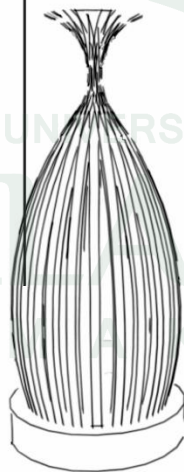
UNIVERSITAS ISLAM NEGERI
ALAUDDIN
MAKASSAR

Material Keras Buatan Bahan Metal
(*Inorganic Materials Used In Highly Modified State*)



Gambar IV. 12 Desain Lampu Penerangan
(Sumber: Olah desain, 26 Agustus 2016)

Material Keras Buatan Bahan Metal
(*Inorganic Materials Used In Highly Modified State*)



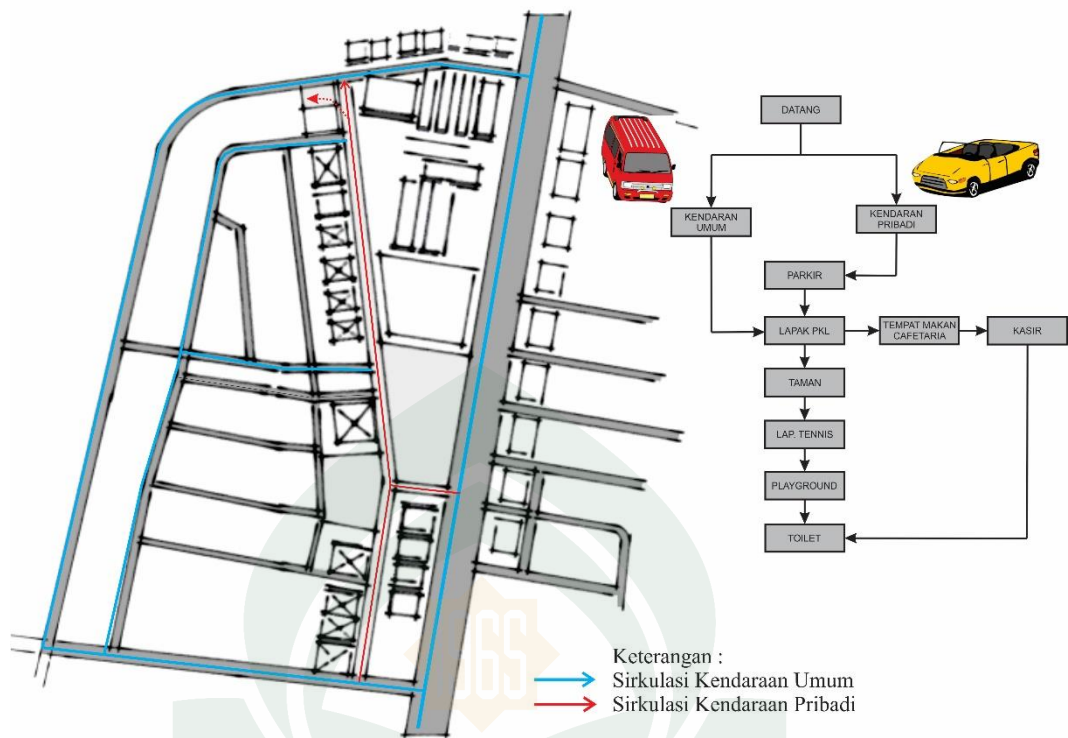
Gambar IV. 13 Desain Lampu Penerangan
(Sumber: Olah desain, 26 Agustus 2016)

2. Konsep Sirkulasi

Sirkulasi berperan dalam menentukan jalur penghubung antara. Oleh karena itu penataan bangunan yang ditata secara fungsionalis diharapkan mampu memudahkan pengunjung melakukan aktifitas. Pola penataan untuk kawasan menggunakan pola linear dengan mengikuti garis kontur yang ada pada tapak. Hal ini bertujuan untuk mengurangi adanya kerusakan pada tapak. Selain itu, perlu adanya pembagian sirkulasi antara kendaraan pejalan kaki. Hal ini untuk menjaga keselamatan pejalan kaki dan kemudahan dalam berkendara. Untuk sirkulasi bagi pejalan kaki, perlu adanya pedestrian disepanjang jalur pejalan kaki demi memberi kenyamanan berjalan bagi pengunjung.



Gambar IV. 14 Sirkulasi Pada Tapak
(Sumber: Olah desain, 28 Agustus 2016)



Gambar IV. 15 Konsep Pencapaian Sirkulasi
(Sumber: Olah desain, 28 Agustus 2016)

3. Konsep tata hijau

Seperti yang telah di bahas pada bab III tentang analisis potensi tapak dan sekitar tapak, vegetasi sangat penting untuk merencanakan kawasan dikarenakan mempunyai banyak manfaat seperti meneduhkan, memecah angin, menuntun pandang dan sebagai penanda atau pengarah jalan.

Oleh karena itu perlu adanya vegetasi dalam perancangan. Vegetasi yang digunakan pada perancangan kawasan pedagang kaki lima ini terdiri dari :

- a. Tanaman peneduh yang memberikan view yang baik dan cocok untuk kawasan
- b. Tanaman pengendali yang merupakan pembentuk bidang lantai pada ruang luar, pengendali suhu dan iklim
- c. Vegetasi penghias yang mempunyai karakter menarik dan cocok untuk penataan lansekap, seperti bunga kamboja, bunga azalea, kembang sepatu, kembang kertas,dll.



KIARA PAYUNG

Fungsi :

- Sebagai pelindung, pemecah angin dan pelindung matahari
- Sebagai penyerap kebisingan dan polusi

Gambar IV. 16 Kiara payung
(Sumber: Analisis penulis, 2016)



RUMPUT MANILA

Fungsi :

- Sebagai ground cover
- Sebagai unsur estetika
- Sebagai penyerap panas pada kawasan

Gambar IV. 17 Rumput manila
(Sumber: Analisis penulis, 2016)



AZALEA

Fungsi :

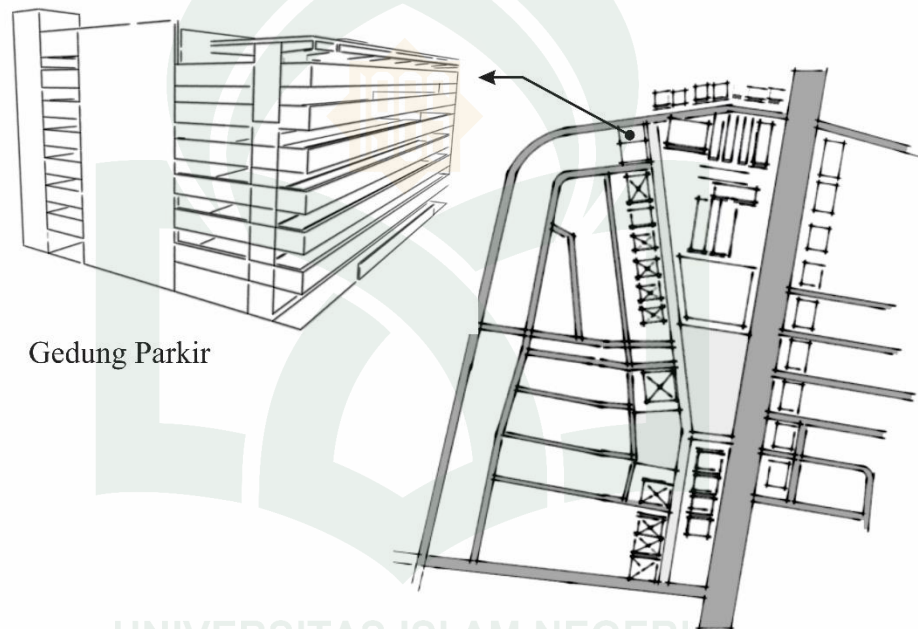
- Sebagai tanaman pembatas
- Sebagai unsur estetika

Gambar IV. 18 Azalea
(Sumber: Analisis penulis, 2016)

4. Konsep fasilitas parkir

Salah satu sarana penting untuk meningkatkan kemajuan transportasi adalah peningkatan fasilitas parkir. Fasilitas parkir adalah lokasi yang ditentukan sebagai tempat pemberhentian yang bersifat tidak sementara untuk melakukan

kegiatan dalam suatu kurun waktu tertentu. Fasilitas parkir juga merupakan suatu bangunan yang tidak dapat dipisahkan dari sistem transportasi lalu lintas, yang biasanya timbul demi kepentingan pergerakan. Kendaraan berjalan menuju tempat tujuan dan setelah mencapai tempat tersebut kendaraan harus berhenti dan parkir. Untuk memenuhi kebutuhan tersebut maka pada kawasan-kawasan tertentu dapat disediakan fasilitas parkir untuk umum yang diusahakan oleh suatu kegiatan usaha yang berdiri sendiri dengan memungut bayaran. Fasilitas parkir yang disediakan pada kawasan pedagang kaki lima ada gedung parkir yang menjadi wadah untuk pengunjung kawasan tersebut serta area sekitar kawasan.

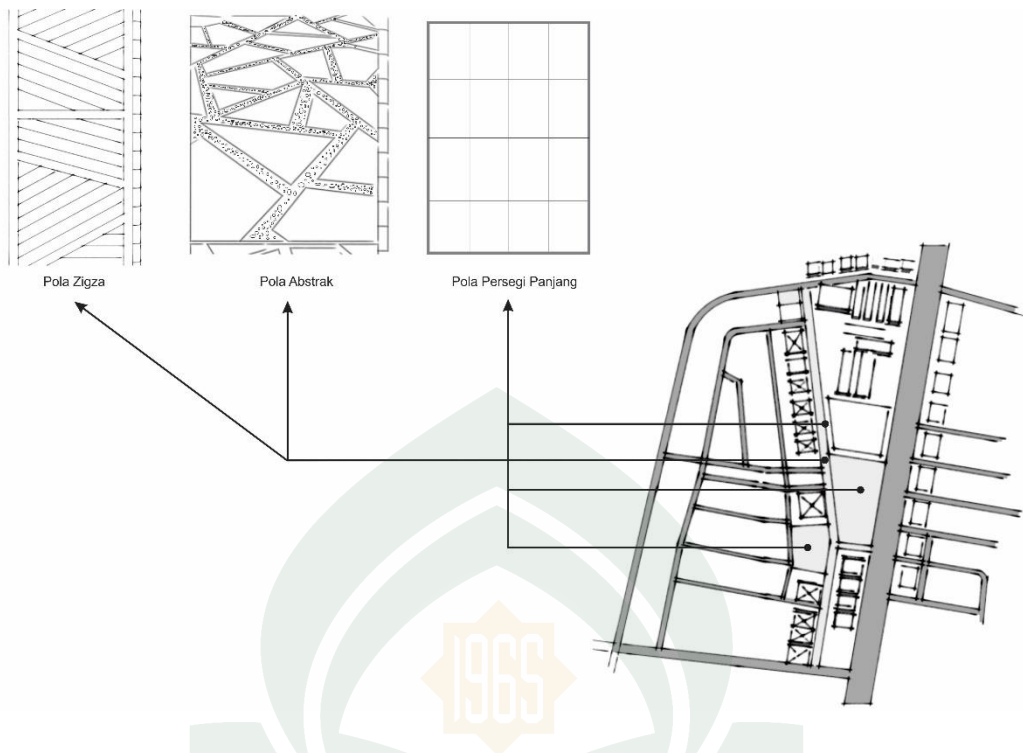


Gedung Parkir

Gambar IV. 20. Gedung Parkir
(Sumber: Olah desain, 28 Agustus 2016)

5. Konsep *Pattern* atau Pola Lantai

Konsep pola lantai pada perancangan kawasan pedagang kaki lima ada 3 Pola Persegi Panjang , Pola Zigzag dan Pola Abstrak.

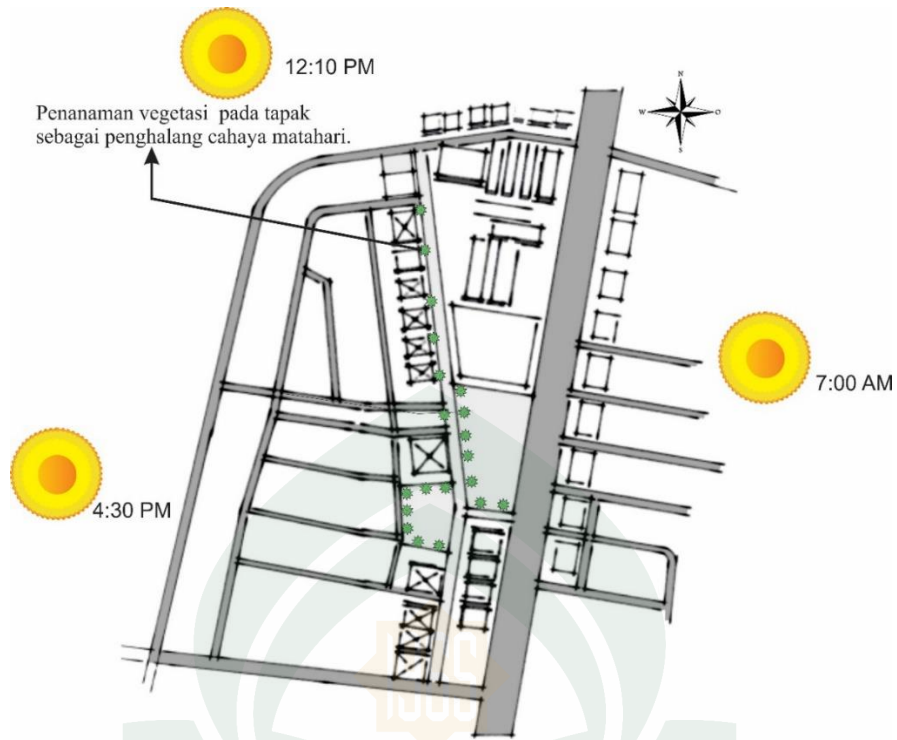


Gambar IV. 21. Pola Lantai
(Sumber: Olah Desain, 28 Agustus 2016)

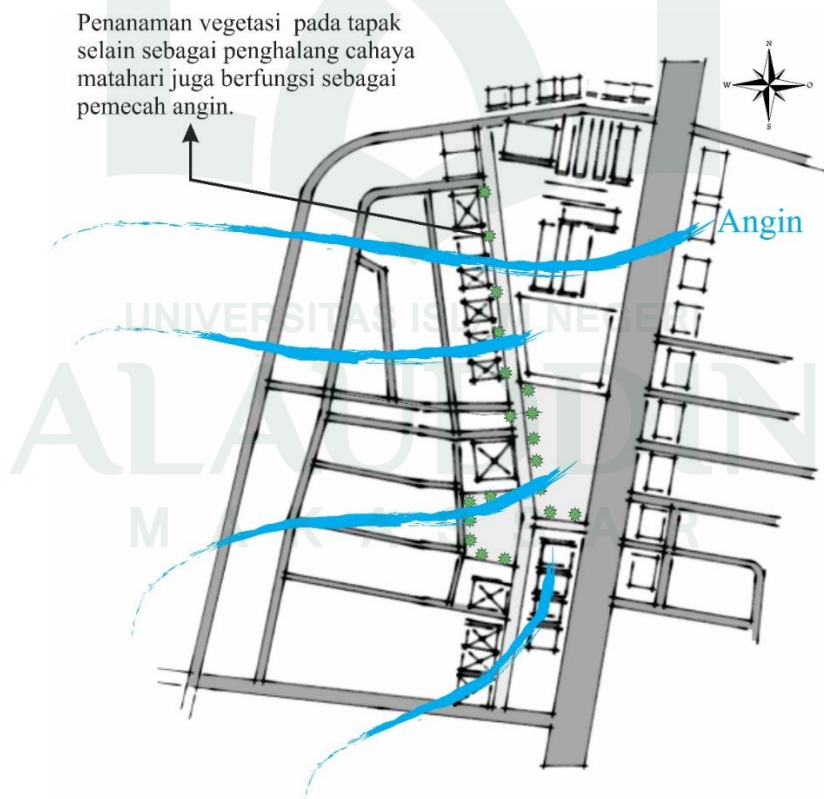
6. Konsep kenyamanan

a. Orientasi matahari dan Arah Angin

Matahari merupakan salah satu elemen yang mempengaruhi kenyamanan manusia, maka peran matahari dalam proses perancangan bisa menjadi sebuah sumber yang dimanfaatkan sebagai pencahayaan alami namun bisa juga menjadi elemen yang mendatangkan silau.



Gambar IV. 22 Konsep Orientasi Matahari
(Sumber: Olah desain, 28 Agustus 2016)



Gambar IV. 23 Konsep Sirkulasi Angin
(Sumber: Olah desain, 28 Agustus 2016)

b. Kebisingan

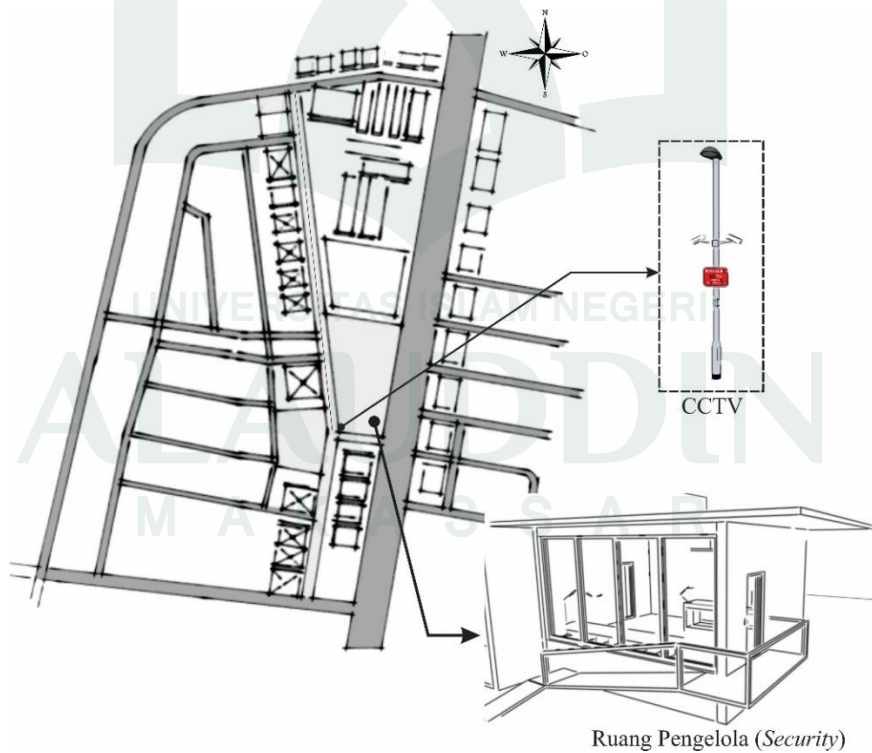


Penanaman vegetasi pada tapak selain sebagai pemecah angin juga berfungsi sebagai penyerap kebisingan.



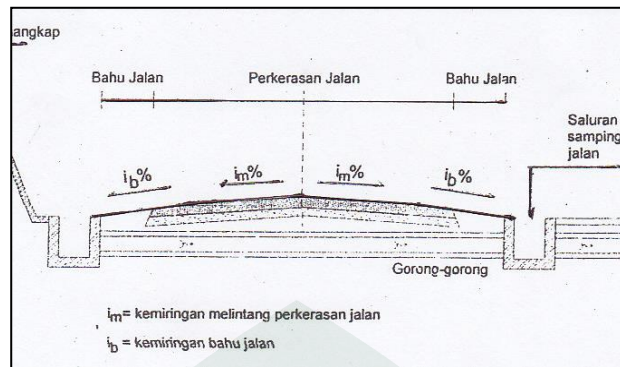
Gambar IV. 24 Konsep Kebisingan
(Sumber: Olah desain, 28 Agustus 2016)

c. Keamanan

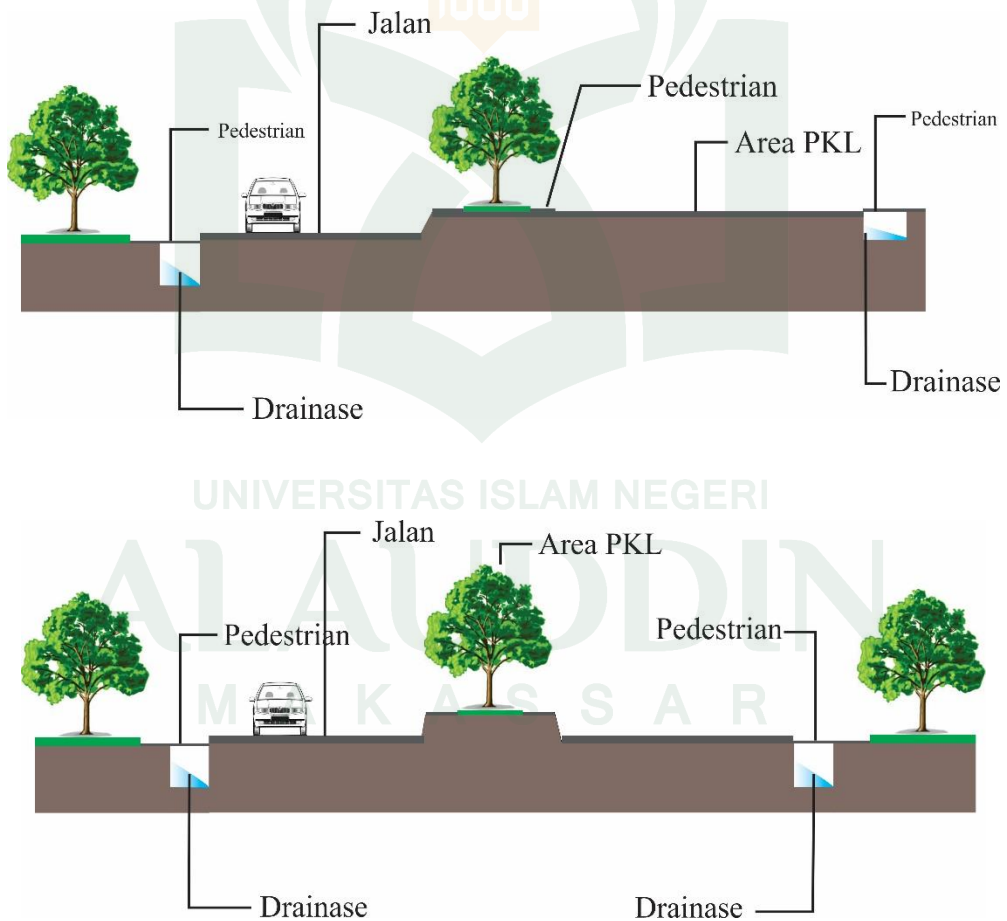


Gambar IV. 25 Konsep Keamanan
(Sumber: Olah desain, 28 Agustus 2016)

7. Konsep Drainase



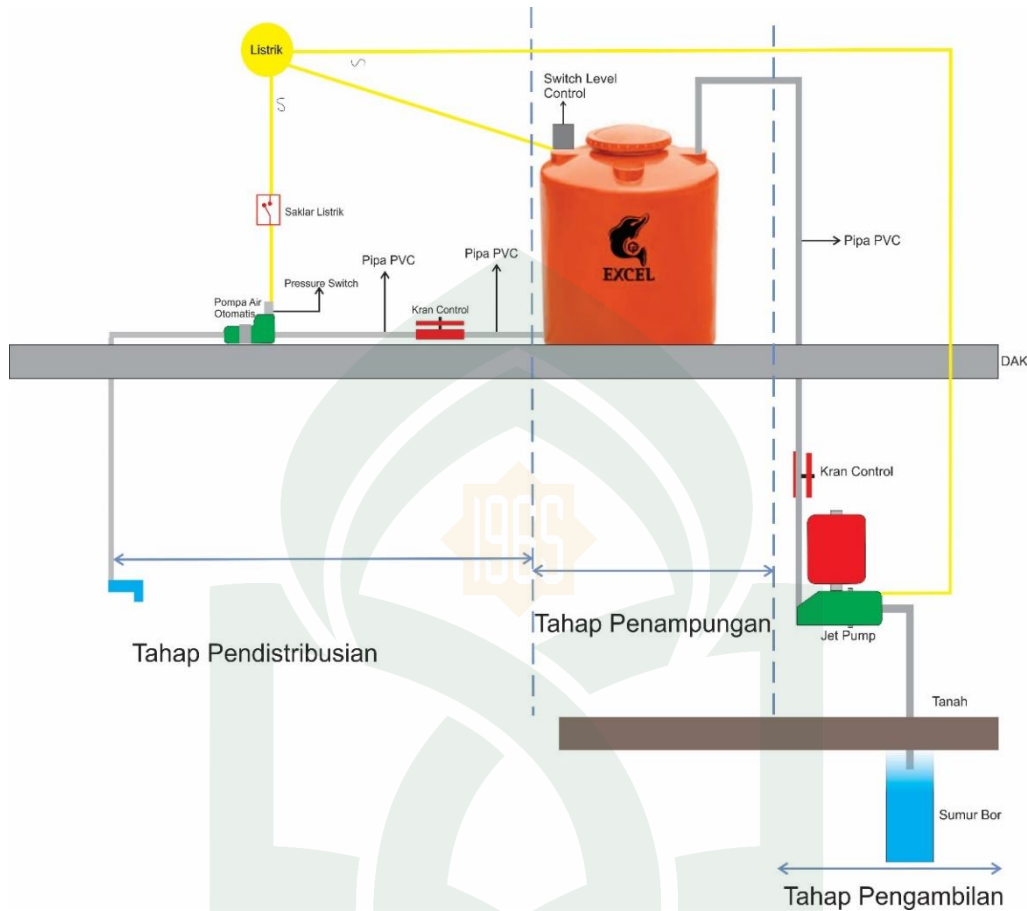
Gambar IV. 26 Tipikal Drainase Jalan
(Sumber: www.file.epi.edu.)



Gambar IV.27 Konsep Drainase 1 dan 2 pada Tapak
(Sumber: Olah desain, 28 Agustus 2016)

8. Konsep utilitas

a. Sistem jaringan air bersih



Gambar IV. 28 Sistem Sirkulasi Air Bersih
(Sumber: Olah desain, 28 Agustus 2016)

b. Sistem pembuangan sampah

Kawasan pedagang kaki lima merupakan kawasan komersil sehingga tidak terlepas dari adanya aktifitas dan interaksi manusia yang kemungkinan besar mengakibatkan adanya sampah. Oleh karena itu permasalahan tentang sampah harus diperhatikan demi memberikan kesan yang bersih.

Adapun skema pembuangan sampah akan dijelaskan di dalam skema berikut:



Gambar IV. 29 Sistem Persampahan
(Sumber: Olah desain, 28 Agustus 2016)

Untuk sampah-sampah organik akan dimanfaatkan sebagai kompos yang dapat di gunakan pada tanaman yang ada pada kawasan.sekitar sebagai pupuk bahan pertanian.



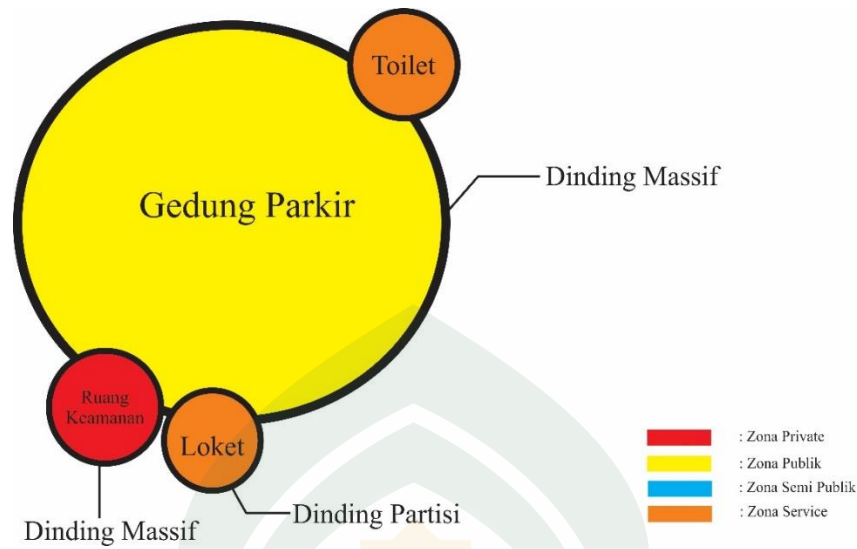
Gambar IV. 30 Sistem Pengolahan Sampah
(Sumber: Olah desain, 28 Agustus 2016)

B. Konsep Kebutuhan dan Hubungan Ruang

1. Kebutuhan ruang

Bedasarkan analisa pelaku serta jenis kegiatan pada bab sebelumnya, maka disimpulkan kebutuhan ruang dengan menggunakan diagram gelembung (*bubble diagram*) dan pengelompokan struktur oleh Simonds dan Starke (2006:93). Skema ini dimaksud untuk mempermudah membuat urutan ruang, sifat ruang dan bentuk ruang. Semakin kompleks suatu kegiatan dan program ruangnya maka semakin besar pula bentuk diagram gelembungnya. Susunan kebutuhan ruang tersebut sebagai berikut:

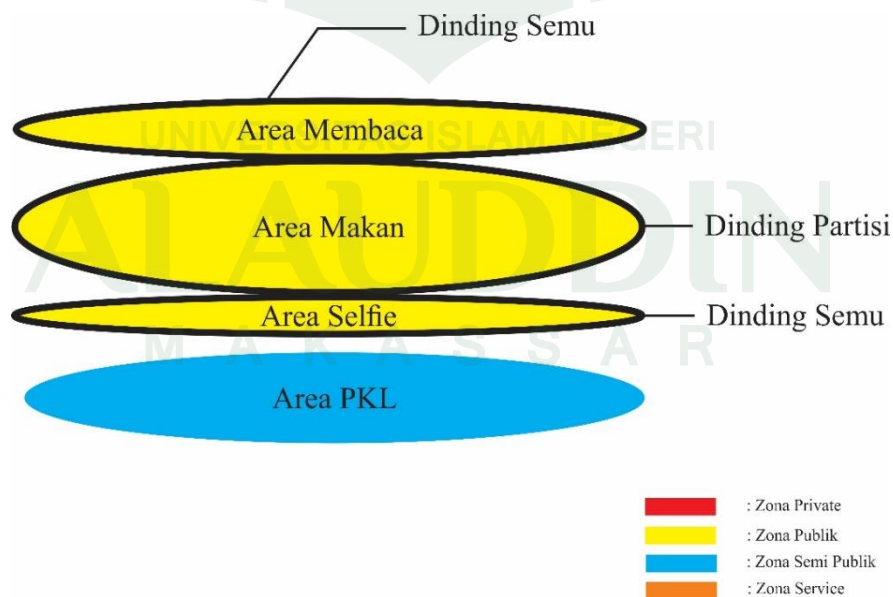
a. Gedung Parkir



Gambar IV. 31 Diagram *Buble* Gedung Parkir
(Sumber: Olah desain, 30 Agustus 2016)

Kedekatan struktur ruang pada zona publik dengan zona private dibatasi oleh dinding massif (beton). Sedangkan kedekatan zona semi publik dengan zona servis dibatasi oleh dinding partisi (triplek).

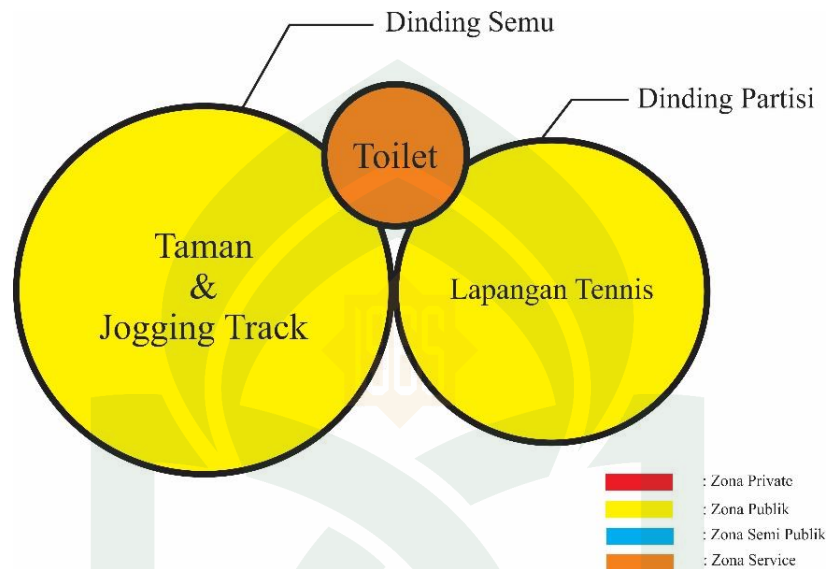
b. Area Pedagang Kaki Lima



Gambar IV. 32 Diagram *Buble* Area Pedagang Kaki Lima
(Sumber: Olah desain, 30 Agustus 2016)

Kedekatan struktur ruang pada zona publik dibatasi oleh dinding semu (ketinggian/ level banguna). Sedangkan kedekatan zona semi publik dengan zona publik dibatasi oleh dinding semu (ketinggian/ level banguna).

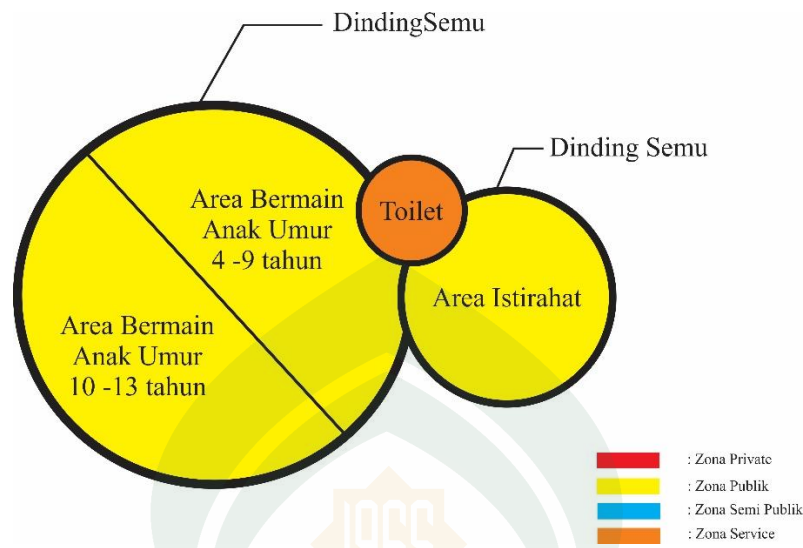
c. Taman dan Lapangan Olahraga



Gambar IV. 33 Diagram *Buble* Taman & Lapangan Olahraga
(Sumber: Olah desain, 30 Agustus 2016)

Kedekatan struktur ruang pada zona publik dibatasi oleh dinding semu (pagar/ semak) dan dinding partisi (rank). Sedangkan kedekatan zona service dengan zona publik dibatasi oleh dinding partisi (plastik atau fiber).

d. Playground



Gambar IV. 34 Diagram *Buble Playground*
(Sumber: Olah desain, 30 Agustus 2016)

Kedekatan struktur ruang pada zona publik dibatasi oleh dinding semu (pagar/ semak). Sedangkan kedekatan zona service dengan zona publik dibatasi oleh dinding partisi (plastik atau fiber).

e. Pos Jaga

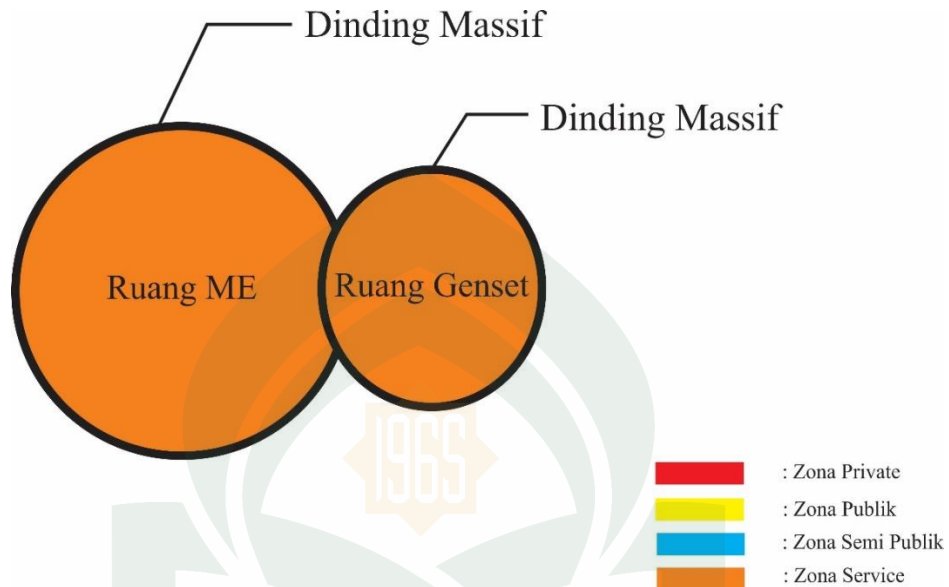


Gambar IV. 35 Diagram *Buble Pos Jaga*
(Sumber: Olah desain, 30 Agustus 2016)

Kedekatan struktur ruang pada zona service dibatasi oleh dinding massif

(bata)

f. Ruang ME

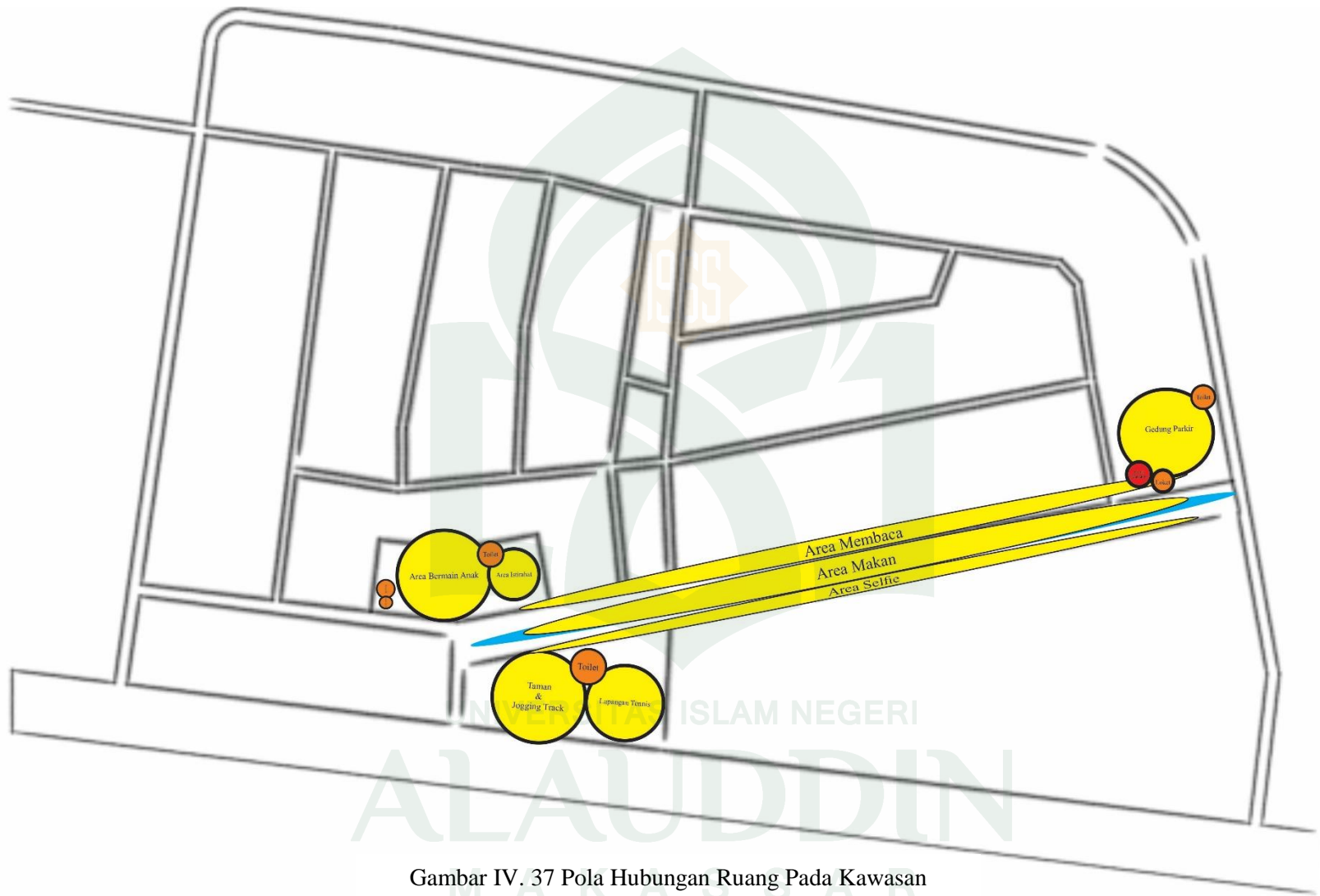


Gambar IV. 36 Diagram *Buble Ruang ME*
(Sumber: Olah desain, 30 Agustus 2016)

Kedekatan struktur ruang pada zona service dibatasi oleh dinding massif (bata).

2. Hubungan Ruang

Konsep ini dimaksudkan untuk mendapatkan satu pola pengelompokan dan hubungan ruang agar tercipta kemudahan dan kejelasan pola sirkulasi dalam bangunan. Berikut adalah pola dasar hubungan antar kelompok ruang pada Kawasan Pedagang Kaki Lima yang juga menjadi alternatif dalam mengelolah tata letak bangunan.

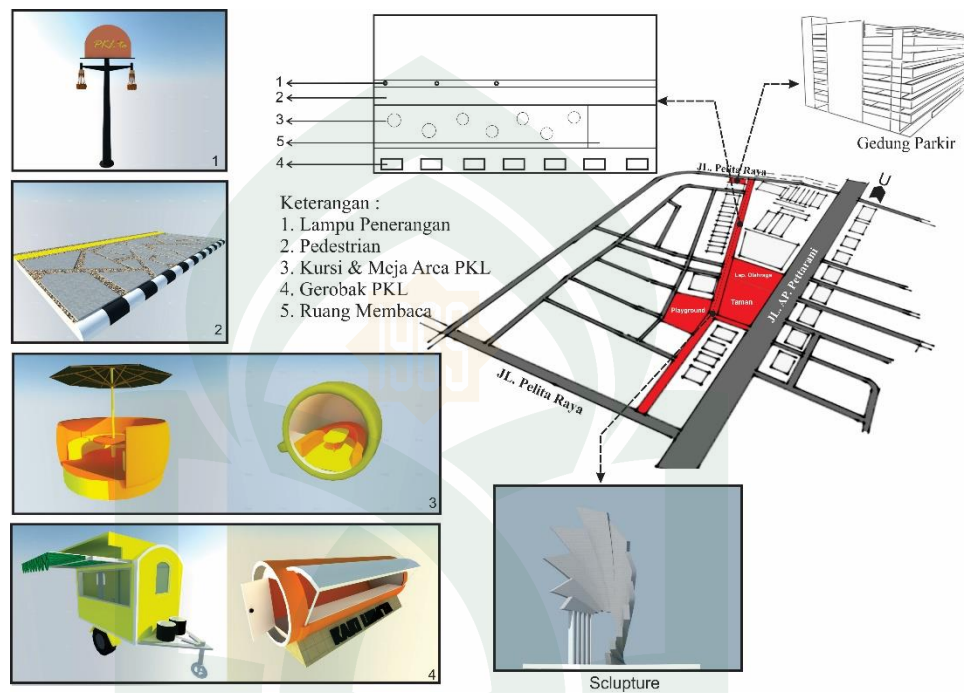


Gambar IV. 37 Pola Hubungan Ruang Pada Kawasan
 (Sumber: Olah desain, 30 Agustus 2016)

C. Alternatif Desain Perancangan Kawasan Pedagang Kaki Lima

1. Alternatif desain 1

Berdasarkan beberapa konsep pendekatan desain di atas maka dibawah ini merupakan gambaran dasar mengenai perletakan fasilitas-fasilitas pada Kawasan Pedagang Kaki Lima Di Makassar yaitu sebagai berikut:



Gambar IV. 38 Alternatif 1 Kawasan Pedagang Kaki Lima di Makassar
(Sumber: Olah desain, 31 Agustus 2016)

Alternatif 1 area penjual dan pembeli dibuat di jalan raya (JL. Nikel Raya) dengan syarat menutup salah satu jalur, jalur yang ditutup yaitu jalur sebelah kanan. Adapun kelebihan dan kekurangannya adalah sebagai berikut :

a. Kelebihan

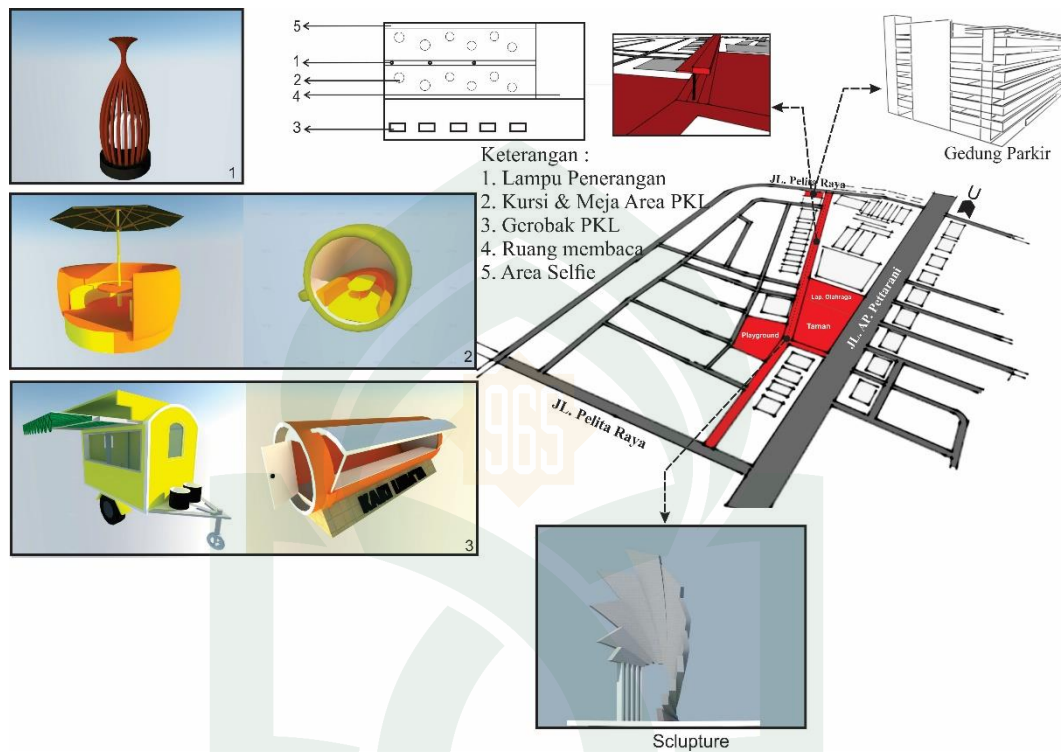
- 1) Mudah diakses bagi pengunjung
- 2) Mengurangi pemakaian material yang permanen

b. Kekurangan

- 1) Dapat menimbulkan kemacetan
- 2) Aktifitas pengunjung terganggu oleh kendaraan yang lalu lalang.

- 3) Kenyamanan pengunjung terganggu akibat polusi yang dihasilkan oleh kendaraan.

2. Alternatif desain 1



Gambar IV. 39 Alternatif 2 Kawasan Pedagang Kaki Lima di Makassar
(Sumber: Olah desain, 31 Agustus 2016)

Alternatif 2 area penjual dan pembeli dibuat melayang (diatas jalan JL. Nikel Raya), Adapun kelebihan dan kekurangannya adalah sebagai berikut :

- a. Kelebihan
 - 1) Memberi nuansa yang berbeda
 - 2) Sirkulasi jalan tidak terganggu
 - 3) Memberi kenyamanan pada pengunjung karena tidak terganggu oleh kendaraan yang lalu lalang.

- b. Kekurangan
 - 1) Membutuhkan biaya yang besar
 - 2) Membutuhkan struktur yang kuat

Dari kedua alternative diatas yang mempunyai kelebihan lebih banyak adalah alternatif desain 2.



BAB V

TRANSFORMASI KONSEP

A. Pengantar

Proyek ini merupakan proyek tugas akhir periode XX. Proyek ini membahas tentang bagaimana memanfaatkan kembali lahan dalam hal ini yakni Jalan Nikel Raya di Kota Makassar menjadi kawasan peruntukan pedagang kaki lima agar dapat berguna serta dapat dimanfaatkan oleh masyarakat setempat.

Tapak/site perancangan Kawasan Pedagang Kaki Lima terletak di Jalan Nikel Raya, Kelurahan Balla Parang, Kecamatan Rappoccini, Kota Makassar, Provinsi Sulawesi Selatan. Kawasan Pedagang Kaki Lima ini berfungsi sebagai wadah bagi para pedagang kaki lima untuk menjajakan dagangannya.


Tapak pada kawasan pedagang kaki lima mengalami perubahan pada beberapa titik dikarenakan luas lahan pada tapak tersebut tidak memadai untuk perancangan gedung parkir dan masalah lain pada tapak adalah tapak tersebut sudah dilakukan redesain saat ini dan sudah terbangun.

Gagasan Awal



Gambar V.1 Lokasi dan Luas Tapak Awal
(Sumber : Google Earth Modifikasi, 2017)

Gagasan Akhir



Gambar V. 2 Lokasi dan Luas Tapak Terpilih
(Sumber : Google Earth Modifikasi, 2017)

B. Konsep Desain Tapak

1. Konsep Bahan Lanskap

a. *Soft Material*




Gambar V. 3 Jenis Soft Material Terpilih
(Sumber : Google Earth Modifikasi, 2017)

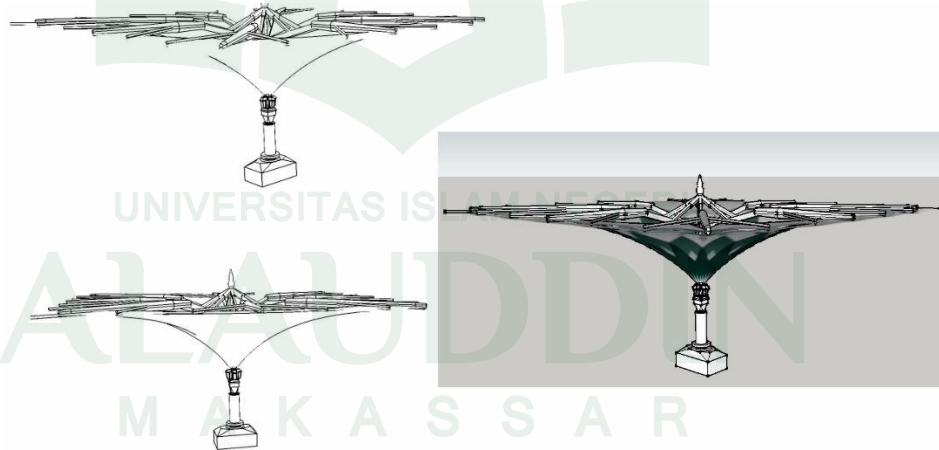
b. Hard Material

1) Landmark (*Sculpture*)

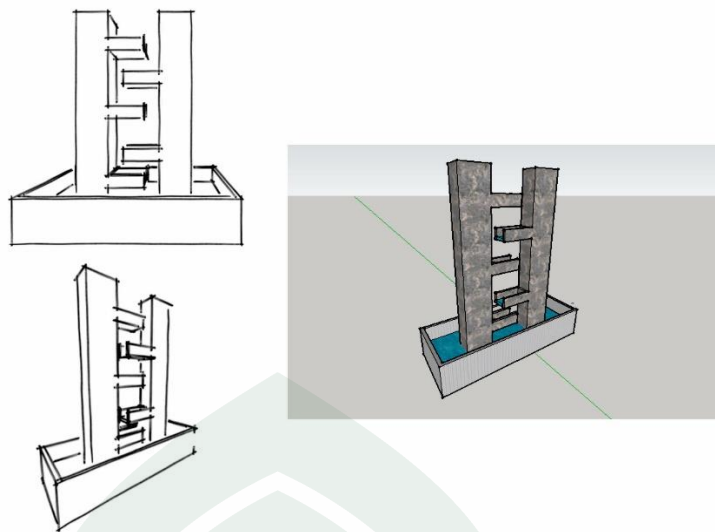
Landmark pada kawasan pedagang kaki lima



Gambar V. 4 Desain Awal Landmark Kawasan
(Sumber : Olah Data Desain, 2017)



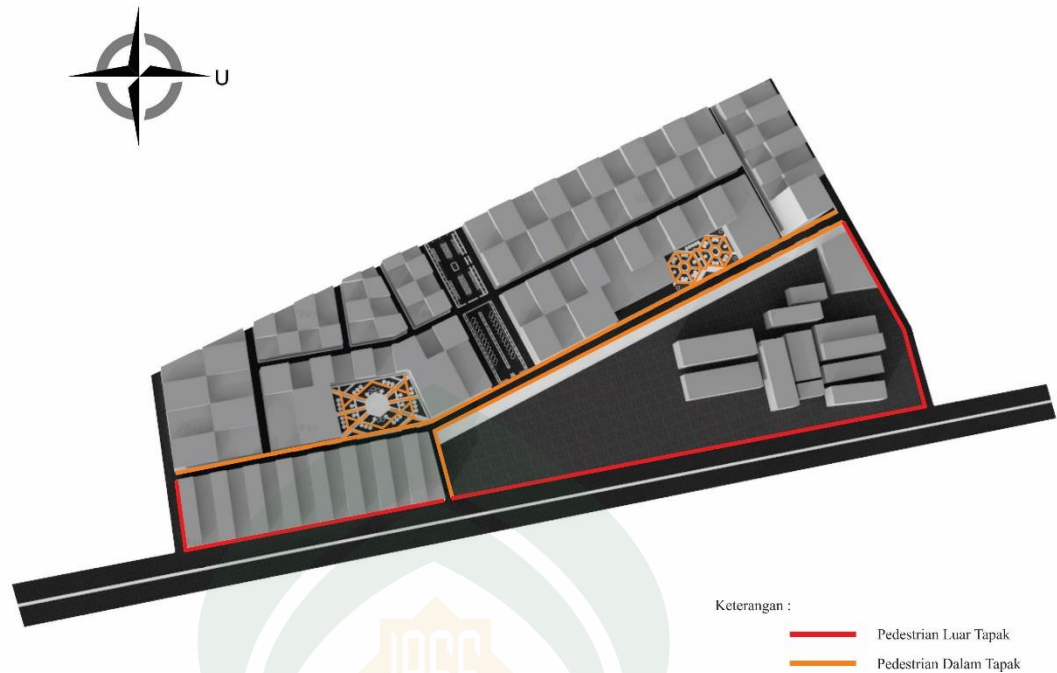
Gambar V. 5 Desain Akhir Landmark Kawasan
(Sumber : Olah Data Desain, 2017)



Gambar V. 6 Desain Akhir Landmark Kawasan
(Sumber : Olah Data Desain, 2017)

2) Jalur Pedestrian

Sistem jalur pedestrian pada kawasan dibuat linear atau segaris dengan sumbu utama area pedagang kaki lima dan taman sebagai citra kawasan. Penggunaan pola linear pada kawasan dapat memudahkan akses bagi pengunjung untuk mengelilingi kawasan karena keterkaitan antar elemen dalam kawasan terasa kuat. Selain itu penggunaan pola linear juga dapat menghubungkan setiap elemen kawasan yang sangat mengutamakan pengguna kawasan ataupun pengunjung saat berkunjung pada kawasan.




Gambar V.7 Jalur Pedestrian pada Tapak
(Sumber : Olah Data Desain, 2017)

3) Penanda (Signage)

Penanda atau *signage* pada Kawasan Peruntukan Pedagang Kaki Lima di Makassar mengalami perubahan bentuk dari desain awal yaitu bentuk persegi dan lingkaran berubah menjadi bentuk segi enam (hexagon). Penanda terletak di beberapa bagian pada kawasan pkl terutama di posisi strategis seperti dekat dengan pintu masuk dan elemen penunjang seperti pada taman dan sebagainya. Seperti yang terlihat pada gambar di bawah ini :

Desain Awal



Gambar V.8 Desain Awal Penanda
(Sumber : Olah Data Desain, 2017)

Desain Akhir

PUSAT PEDAGANG KAKI LIMA MAKASSAR
KANREANGNA TAU MANGKASARA

PUSAT PEDAGANG KAKI LIMA MAKASSAR
KANREANGNA TAU MANGKASARA

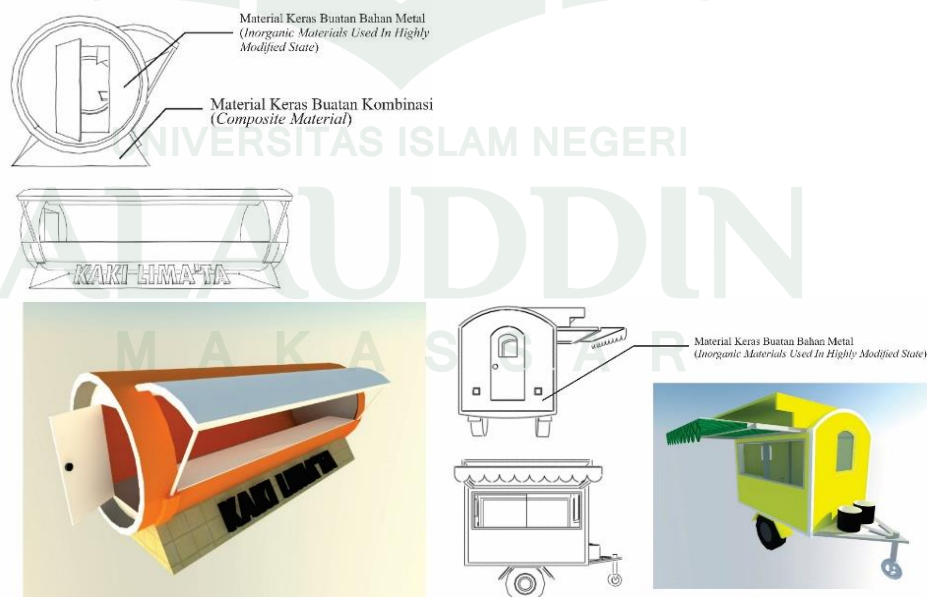
PUSAT PEDAGANG KAKI LIMA MAKASSAR
KANREANGNA TAU MANGKASARA

Gambar V.9 Desain Akhir Penanda
(Sumber : Olah Data Desain, 2017)

4) Lapak / Gerobak Pedagang Kaki Lima

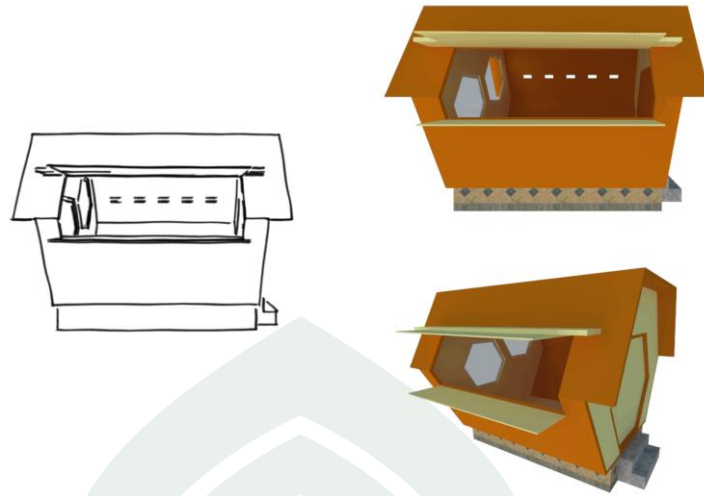
Lapak atau Gerobak Pedagang Kaki Lima pada kawasan ini berubah bentuk dari bentuk persegi dan lingkaran menjadi bentuk hexagon dengan pertimbangan keseragaman bentuk

Desain Awal



Gambar V.10 Desain Awal Gerobak
(Sumber : Olah Data Desain, 2017)

Desain Akhir



Gambar V.11 Desain Akhir Gerobak
(Sumber : Olah Data Desain, 2017)

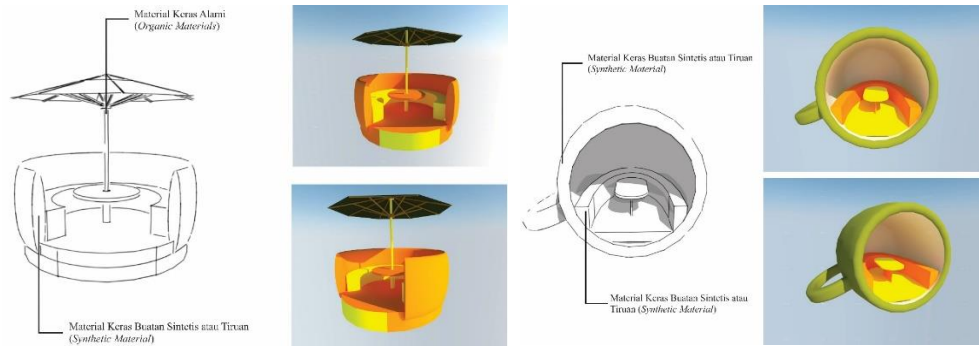


Gambar V.12 Desain Akhir Gerobak
(Sumber : Olah Data Desain, 2017)


5) Kursi dan Meja kawasan Pedagang Kaki Lima

Kursi dan Meja pada Kawasan Pedagang Kaki Lima juga mengalami perubahan bentuk, desain awal kursi dan meja mengambil bentuk dari peralatan makan dan minum seperti mangkok dan cangkir. Gagasan akhir konsep kursi dan meja mengikuti pola kawasan yaitu bentuk Hexagon supaya memiliki keseragaman bentuk.


Desain Awal



Gambar V.13 Desain Awal Kursi dan Meja PKL
(Sumber : Olah Data Desain, 2017)



Gambar V.14 Desain Akhir Kursi dan Meja PKL
(Sumber : Olah Data Desain, 2017)



Gambar V.15 Desain Akhir Kursi dan Meja PKL
(Sumber : Olah Data Desain, 2017)


6) Lampu penerangan

Desain Awal



Gambar V.16 Desain Awal Lampu PKL
(Sumber : Olah Data Desain, 2017)

Desain Akhir



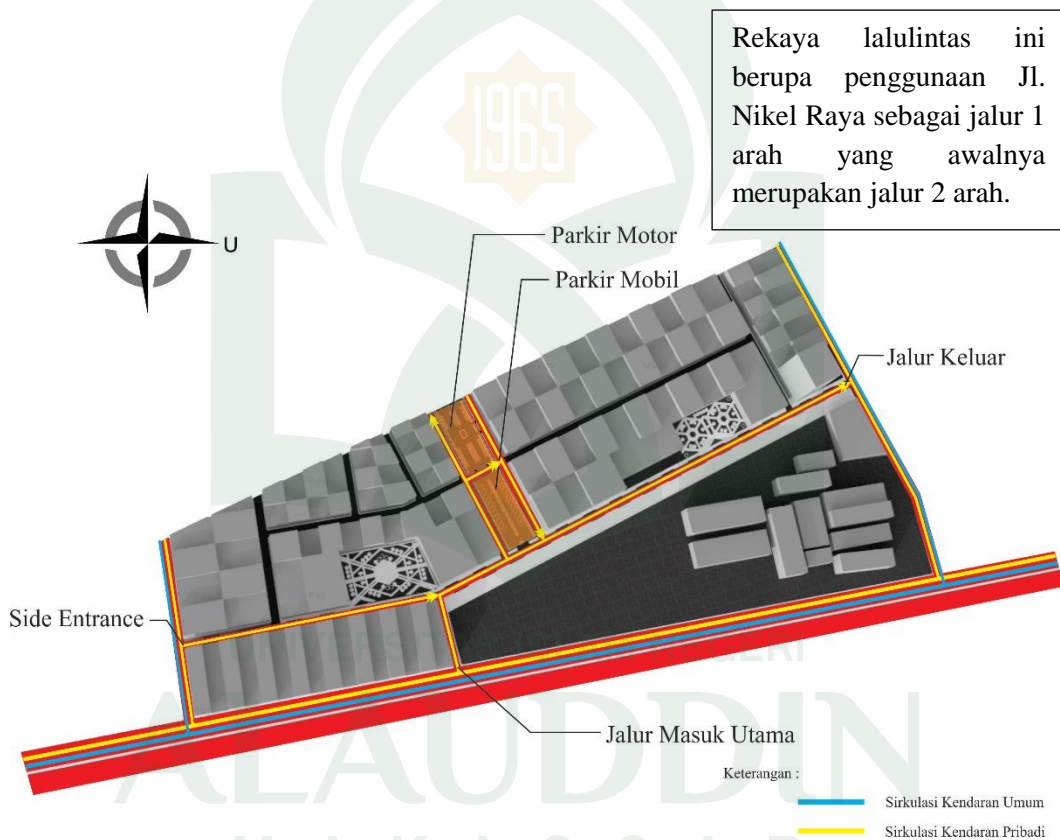
Gambar V.17 Desain Akhir Lampu PKL
(Sumber : Olah Data Desain, 2017)

2. Sirkulasi dan Parkir

Sirkulasi pada tapak dibuat dengan dua akses masuk dan satu akses keluar. Tapak memiliki dua akses masuk yaitu Jalur masuk utama dan *side entrance*. Hal ini dilakukan karena pertimbangan kemudahan akses sehingga tidak menyebabkan

kemacetan karena jalur masuk dari pintu utama merupakan area jalan raya. Tapak memiliki satu akses keluar dengan pertimbangan keamanan pada kawasan, sehingga pengunjung yang masuk pada kawasan mudah dikontrol dengan hanya memiliki satu akses keluar.

Sedangkan untuk fasilitas parkir terjadi perubahan dari konsep gedung parkir menjadi parkiran terbuka dengan alasan karena lahan untuk perancangan gedung parkir tidak memadai. Penataan parkir dibedakan antara parkir kendaraan roda dua dan roda empat. Kendaraan roda empat dan roda dua terletak di bagian barat kawasan,



Gambar V.18 Sirkulasi dan Parkir pada Tapak
(Sumber : Olah Data Desain, 2017)

3. Konsep Tata hijau

Desain pada kawasan ini tetap mempertahankan vegetasi yang sudah ada, tetapi beberapa vegetasi yang terdapat di beberapa bagian tapak yang mengganggu

perancangan kawasan dan dapat membahayakan pengguna kawasan, adapun solusi yang digunakan yakni dengan meremajakan vegetasi yang ada tanpa mengurangi fungsi dari vegetasi tersebut. Adapun pohon besar yang digunakan seperti kiara payung dan trembesi seperti pada gambar dibawah ini.



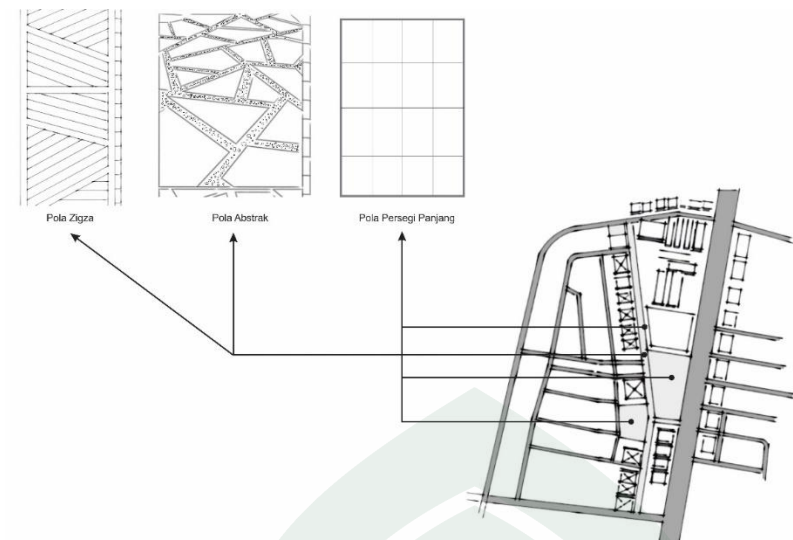
Gambar V.19 Plot Pohon Besar
(Sumber : Olah Data Desain, 2017)



Gambar V.20 Plot Area Hijau
(Sumber : Olah Data Desain, 2017)

4. Pola Lantai (*Pattern*)

Konsep pola lantai pada perancangan kawasan pedagang kaki lima ada 3 Pola Persegi Panjang , Pola Zigzag dan Pola Abstrak.



Gambar V.21 Pola Lantai
(Sumber : Olah Data Desain, 2017)

C. Konsep Pemanfaatan Lahan

Persentase lahan di dalam Kawasan Peruntukan Pedagang Kaki Lima terdiri atas lahan bangunan dan ruang terbuka. Uraian luas lahan dan ruang terbuka adalah sebagai berikut.

1. Bangunan

Bentuk di dalam kawasan merupakan bangunan tunggal. Luas bangunan dijelaskan pada tabel sebagai berikut :

Table 5.1 luas Lahan Bangunan di Kawasan Peruntukan Pedagang Kaki Lima

No	Bangunan	Jumlah (Unit)	Luas/Unit (m ²)	Jumlah Luas (m ²)
1.	Skywalk (Area PKL)	1	3937	3937
Lahan bangunan				3937

(Sumber: Analisa Penulis,2017)

2. Ruang Terbuka

Ruang terbuka mendominasi dibanding bangunan yang ada di dalam kawasan. Luasan ruang terbuka antara lain dijelaskan pada table berikut:

Tabel 5.2 luas ruang terbuka di Kawasan Peruntukan Pedagang Kaki Lima

No.	Ruang Terbuka	Jumlah (Unit)	Luas/Unit (m ²)	Jumlah Luas (m ²)
1.	Parkir Mobil	1	1615	1615
2.	Parkir Motor	1	1470	1470
Lahan bangunan				3085

(Sumber: Analisa Penulis,2017)

Luas lahan vegetasi adalah luas keseluruhan tapak dikurang jumlah lahan bangunan dan ruang terbuka.

$$\begin{aligned}
 \text{Luas L.Vegetasi} &= \text{Luas Tapak} - (20\% \text{ sirkulasi}) - (\text{L.bangunan} + \text{L Rg Tebuka}) \\
 &= (13000 \text{ m}^2 - 2600 \text{ m}^2) - (3937 \text{ m}^2 + 3085 \text{ m}^2) \\
 &= 10400 \text{ m}^2 - 7022 \text{ m}^2 \\
 &= 3378 \text{ m}^2
 \end{aligned}$$

$$\begin{aligned}
 \text{Total L Ruang Terbuka} &= \text{Luas Lahan Terbuka} + \text{Luas Vegetasi} + \text{Sirkulasi } 20\% \\
 &= 3085 \text{ m}^2 + 3378 \text{ m}^2 + 2600 \\
 &= 9063 \text{ m}^2
 \end{aligned}$$

$$\text{Persentase ruang terbuka} = 9063 / 13000 \times 100 = 70 \%$$

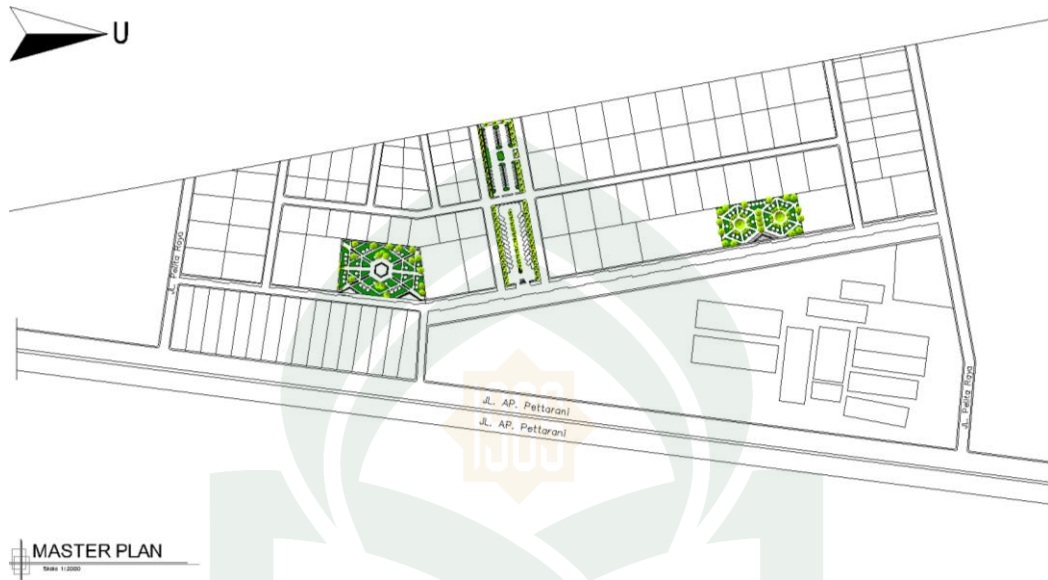
$$\text{Persentase Bangunan} = 3937 / 13000 \times 100 = 30 \%$$

Dengan demikian persentase penggunaan lahan pada kawasan peruntukan pedagang kaki lima telah sesuai dengan standar pemanfaatan lahan sebesar 30% untuk area terbangun dan 70% untuk ruang terbuka vegetasi dan sirkulasi.

BAB VI

PRODUK DESAIN

A. Master Plan Kawasan

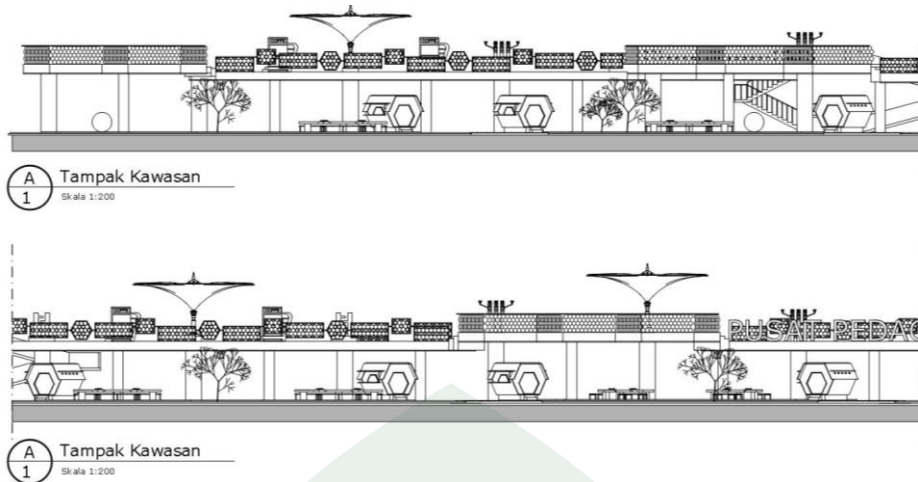


Gambar VI.1 Master Plan
(Sumber : Olah Data Desain, 2017)

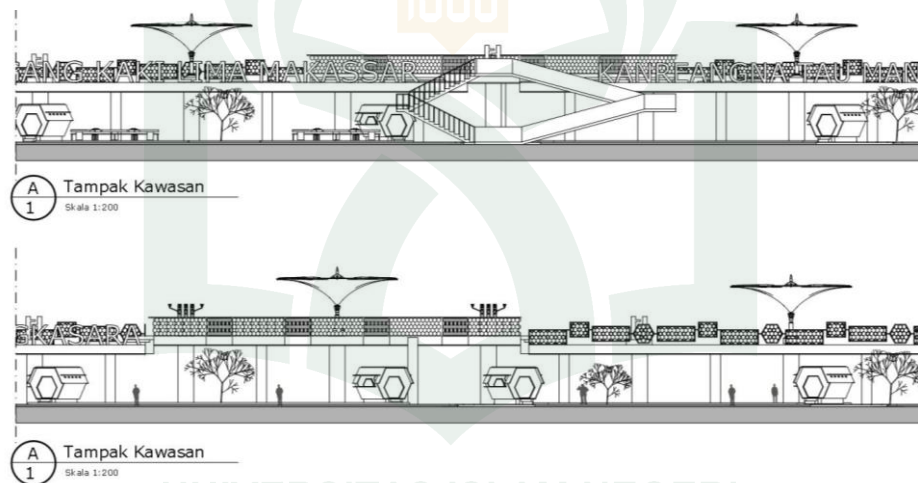
Gambar diatas merupakan Master Plan kawasan yaitu gambar 2 dimensi tampak atas yang menampilkan perancangan Kawasan Peruntukan Pedagang Kaki Lima di Makassar secara keseluruhan.

B. Tampak Kawasan

Tampak kawasan diatas terdiri dari tampak barat, timur, utara, dan selatan menampilkan hasil perancangan 2 dimensi Kawasan Peruntukan Pedagang Kaki Lima di Makassar. Dalam tampak kawasan kita dapat melihat bentuk desain serta perbandingan ketinggian desain dengan lingkungan.



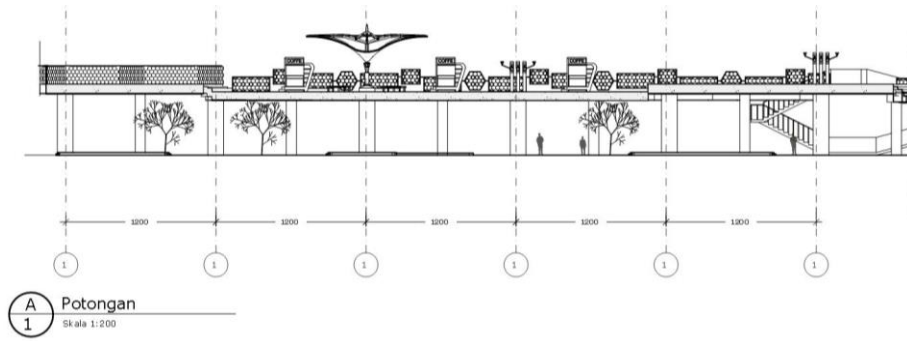
Gambar VI.2 Tampak Depan
(Sumber : Olah Data Desain, 2017)



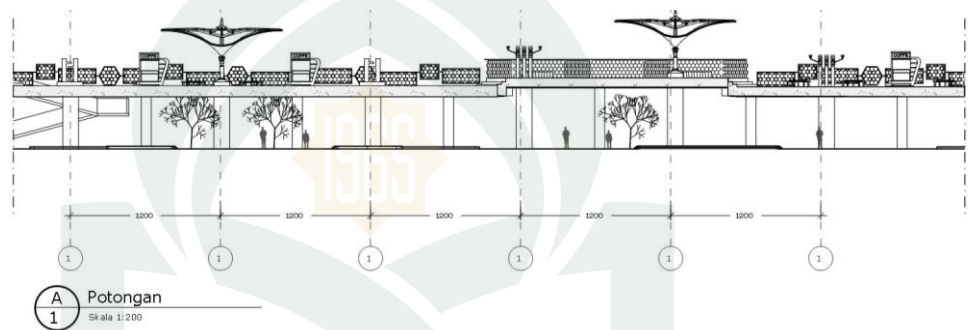
Gambar VI.3 Tampak Belakang
(Sumber : Olah Data Desain, 2017)

C. Potongan Kawasan

Gambar di atas adalah Potongan Kawasan yang terdiri dari dua bagian yaitu potongan A-A dan potongan B-B, dimana potongan A-A yaitu potongan horizontal dari arah barat-timurn perancangan. Sedangkan potongan B-B yaitu potongan vertikal dari arah utara-selatan perancangan.



Gambar VI.4 Potongan A-A
(Sumber : Olah Data Desain, 2017)



Gambar VI.5 Potongan B-B
(Sumber : Olah Data Desain, 2017)

D. Perspektif Kawasan

Gambar di bawah ini merupakan perspektif 3 dimensi mata burung yang mengambil view dari atas dengan posisi pada sebelah barat perancangan.



Gambar VI.6 Perspektif Area PKL
(Sumber : Olah Data Desain, 2017)



Gambar VI.7 Perspektif Taman II
(Sumber : Olah Data Desain, 2017)




Gambar VI.8 Perspektif Parkiran
(Sumber : Olah Data Desain, 2017)

E. Maket




Gambar VI.9 Perspektif Maket
(Sumber : Olah Data Desain, 2017)



Gambar VI.10 Perspektif Maket
(Sumber : Olah Data Desain, 2017)



Gambar VI.11 Perspektif Maket
(Sumber : Olah Data Desain, 2017)



Gambar VI.12 Perspektif Maket
(Sumber : Olah Data Desain, 2017)

Daftar Pustaka

Website

Ginting Salmina W, 2004, *Pengaruh Keberadaan Pedagang Kaki Lima Terhadap Jumlah Taman Kota di Medan*, Jurnal Teknik Simetrika, Universitas Sumatera Utara, (repository.usu.ac.id/bitstream/123456789/.../1/sim-des2004-%20(1).pdf, 3 maret jam 21.45 wita)

Alwi, 2012, *MODEL AKUNTABILITAS KEBIJAKAN PUBLIK (Studi Kasus Jaringan Implementasi Kebijakan Pedagang Kaki Lima di Kota Makassar)*, Jurnal Magister Administrasi Publik Pasca Unhas, Universitas Hasanuddin, (http://jurnal.ipdn.ac.id/wp-content/uploads/tmp/ALWI_MODEL-AKUNTABILITAS-KEBIJAKAN-PUBLIKno-pass.pdf , 4 maret jam 21.00 wita)

Kartono dkk. 1980. Pedagang Kaki Lima. Universitas Katholik Parahyangan. Bandung

Hasyim M. (Staf Pengajar Sosiologi). 2011. Tersedia: <http://id.shvoong.com/social-sciences/sociology/2205244-definisi-pedagang-kaki-lima/#ixzz37c7hJB00>

Reni Vincentia. 2008. Faktor -Faktor yang Mempengaruhi Hubungan Aktivitas Formal dan Aktivitas Informal di Ruang Jalan Jenderal Sudirman, Salatiga (Batas Tugu Taman Sari - Jalan A. Yani , Salatiga). Yogyakarta. Mahasiswa S2 UGM.

McGee, T.G. dan Y.M. Yeung. 1977. Hawkers in Southeast Asian Cities: Planning for The Bazaar Economy. Ottawa: International Development Research Centre. Economy. Ottawa: International Development Research Centre

Hakim, Rustam. 2012. Komponen Perancangan Arsitektur Lansekap. Jakarta : Bumi Aksara

<https://pengusahamuslim.com/2043-9-dari-10-pintu-rezeki-di-perdagangan.html>

<https://ibnumajjah.wordpress.com/2015/03/04/perintah-bekerja-dalam-hadits-shohih/>

<http://nayamaugak.blogspot.co.id/2013/01/pedagang-kaki-lima.html>

<http://rj-messageinthebottle.blogspot.co.id/2012/06/pedagang-kaki-lima-dibutuhkan-tapi.html>

<https://psychoparadiso.com/2015/06/18/5-reasons-why-you-should-visit-lenggang-jakarta-in-monas/>

<http://pusatgrosirsolo.com/kabare-solo/wisata-kuliner-malam-di-galabo-solo/>

<http://bandung.panduanwisata.id/paskal-food-market-pusat-kuliner-nan-romantis-di-kota-kembang/>

[http://a-research.upi.edu/operator/upload/chapter2\(10\).pdf](http://a-research.upi.edu/operator/upload/chapter2(10).pdf)

<http://www.kotahijau.id/knowledge/detail/konsep-pengembangan-kota-hijau>

