

**PENYEDIAAN SARANA DAN PRASARANA TRANSPORTASI  
PANTAI UNTUK Mendukung Pengembangan Wilayah  
Desa Lero Kecamatan Suppa Kabupaten Pinrang**



**Skripsi**

Diajukan untuk Memenuhi Salah Satu Syarat Meraih Gelar  
Sarjana Teknik Jurusan Teknik Perencanaan Wilayah dan Kota  
pada Fakultas Sains dan Teknologi  
UIN Alauddin Makassar

UNIVERSITAS ISLAM NEGERI  
**ALAUDDIN**  
M A K A S S A R

Oleh

DEVI JAYANTI  
NIM. 60800113077

**JURUSAN TEKNIK PERENCANAAN WILAYAH DAN KOTA  
FAKULTAS SAINS DAN TEKNOLOGI  
UIN ALAUDDIN MAKASSAR  
2017**



## PERNYATAAN KEASLIAN SKRIPSI

Dengan penuh kesadaran, penyusun yang bertanda tangan di bawah ini menyatakan bahwa skripsi ini benar adalah hasil karya penyusun sendiri. Jika di kemudian hari terbukti bahwa ia merupakan duplikat, tiruan, plagiat, atau dibuat oleh orang lain, sebagian atau seluruhnya, maka skripsi dan gelar yang diperoleh karenanya batal demi hukum.



Samata-Gowa, 28 Agustus 2017

Penyusun,

Devi Jayanti  
60800113077



## PERSETUJUAN SKRIPSI

Judul Skripsi : Penyediaan Sarana dan Prasarana Transportasi Pantai Untuk Mendukung Pengembangan Wilayah Desa Lero Kecamatan Suppa Kabupaten Pinrang

Nama Mahasiswa : Devi Jayanti

NIM : 60800113077


Jurusan : Perencanaan Wilayah dan Kota

Fakultas : Sains dan Teknologi


Disetujui Komisi Pembimbing

Pembimbing I

Pembimbing II

  
Nursvam AS, S.T., M.Si


UNIVERSITAS ISLAM NEGERI  
ALAUDDIN  
MAKASSAR

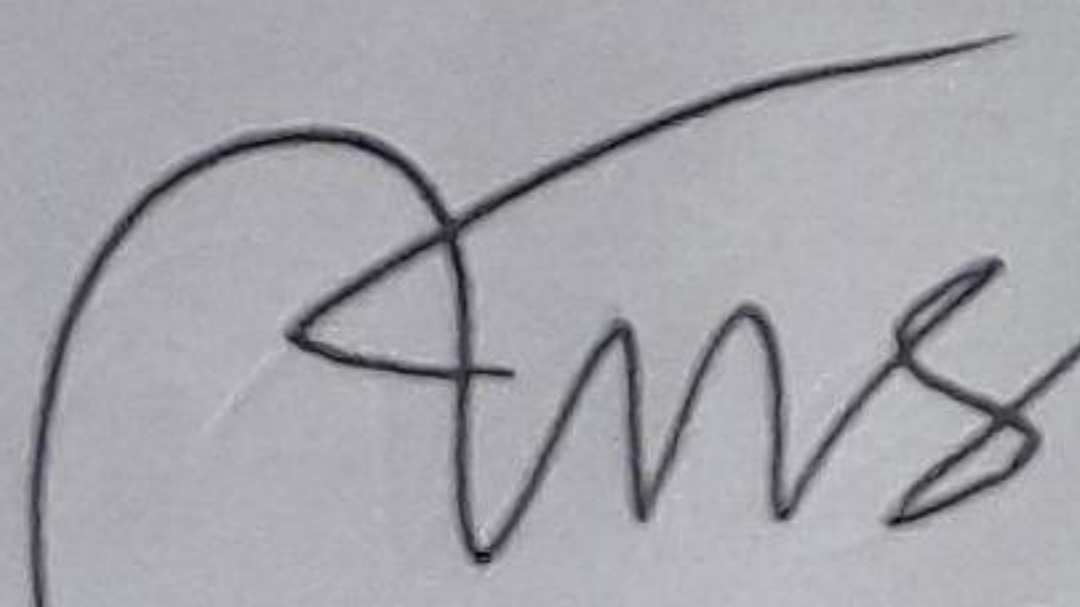
  
Iyan Awaluddin, S.T., M.T

Mengetahui

Dekan Fakultas Sains dan Teknologi  
UIN Alauddin Makassar

Ketua Jurusan Teknik Perencanaan  
wilayah dan kota

  
Prof. Dr. H. Arifuddin., M.Ag  
NIP. 1969 1205 199303 1 001

  
Dr. Muhammad Anshar, S.Pt., M.Si  
NIP. 19760603 200212 1 00 5



## PENGESAHAN SKRIPSI

Skripsi yang berjudul, "Penyediaan Sarana dan Prasarana Transportasi Pantai Untuk Mendukung Pengembangan Wilayah Desa Lero Kecamatan Suppa Kabupaten Pinrang" yang disusun oleh Devi Jayanti, NIM: 60800113077, mahasiswa Jurusan Teknik Perencanaan Wilayah dan Kota pada Fakultas Sains dan Teknologi UIN Alauddin Makassar, telah diuji dan dipertahankan dalam sidang *munaqasyah* yang diselenggarakan pada hari Rabu, tanggal 23 Agustus 2017, dinyatakan telah dapat diterima sebagai salah satu syarat untuk memperoleh gelar Sarjana Perencanaan Wilayah Kota dalam Ilmu Teknik Perencanaan Wilayah dan Kota, Jurusan Teknik Perencanaan Wilayah dan Kota.


Makassar, 23 Agustus 2017

### DEWAN PENGUJI:

Ketua : Dr. Ir. A. Suarda, M.Si  
Sekretaris : Risnawati K, S.T., M.Si  
Munaqisy I : Dr. Ir. Hj. Misliah Idrus, M.STr  
Munaqisy II : Prof. Dr. H. Bahaking Rama, M.S  
Pembimbing I : Nursyam AS, S.T., M.Si  
Pembimbing II : Iyan Awaluddin, S.T., M.T

(.....)  
(.....)  
(.....)  
(.....)  
(.....)  
(.....)

Diketahui oleh:  
Dekan Fakultas Sains dan Teknologi  
UIN Alauddin Makassar,

  
Prof. Dr. H. Arifuddin., M.Ag  
NIP. 19691205 199303 1 00 1



## KATA PENGANTAR

Alhamdulillahirabbil'alamin. Puji syukur penulis panjatkan ke hadirat Allah SWT, atas segala rahmat dan karunia-Nya yang telah memberikan nikmat kesehatan dan hikmat kepada penulis sehingga penelitian ini dapat diselesaikan dengan baik sesuai dengan waktu yang telah direncanakan.

Skripsi berjudul **“Penyediaan Sarana dan Prasarana Transportasi Pantai Untuk Mendukung Pengembangan Wilayah Desa Lero Kec. Suppa Kab. Pinrang”**, disusun untuk memperoleh gelar Sarjana Teknik Perencanaan Wilayah & Kota, Fakultas Sains & Teknologi, UIN Alauddin Makassar.

Penulis menyampaikan ucapan terima kasih setinggi-tingginya dan tak terhingga kepada yang terhormat :

1. Bapak Prof Dr. Musafir Pababbari, M.Si, selaku Rektor UIN Alauddin Makassar.
2. Bapak Prof. Dr. H. Arifuddin, M.Ag, selaku Dekan Fakultas Sains & Teknologi Universitas Islam Negeri Alauddin Makassar yang telah menyetujui dan menerima skripsi penulis.
3. Bapak Nursyam Aksa, ST., M,Si, selaku Dosen Pembimbing I, yang dengan sabar telah meluangkan waktu untuk membimbing dan mengarahkan penulis.
4. Kakanda Iyan Awaluddin, ST., MT, selaku dosen pembimbing II, yang dengan sabar telah meluangkan waktu untuk membimbing dan mengarahkan penulis.

5. Seluruh Bapak/Ibu Dosen Universitas Islam Negeri Alauddin Makassar yang telah membimbing dan memberikan ilmu pengetahuan kepada penulis.
6. Dan untuk teman saya selama ini Muh. Zulkifli, Syukur Budiawan, Nurhanisa, Dewi Sartika dan Syarifah Yusuf yang telah mendukung dan menemani saya dalam menyelesaikan Tugas Akhir ini

Semua pihak yang tidak dapat penulis sebutkan satu persatu yang turut serta memberikan bantuan dan sumbangan pemikiran selama penulis mengikuti perkuliahan. Akhirnya segala kebaikan yang telah diberikan kepada penulis dapat menjadi karunia yang tidak terhingga dalam hidupnya.

Penulis telah berupaya semaksimal mungkin, namun penulis menyadari masih banyak kekurangannya, untuk itu penulis mengharapkan saran dan kritik yang bersifat membangun dari pembaca demi sempurnanya skripsi ini. Kiranya skripsi ini dapat bermanfaat dalam memperkaya khasanah ilmu pengetahuan.



Samata, Agustus 2017

Penulis

## DAFTAR ISI

<b>SAMPUL JUDUL .....</b>	<b>i</b>
<b>LEMBAR PENGESAHAN .....</b>	<b>ii</b>
<b>KATA PENGANTAR .....</b>	<b>iv</b>
<b>DAFTAR ISI .....</b>	<b>vi</b>
<b>DAFTAR TABEL .....</b>	<b>viii</b>
<b>DAFTAR GAMBAR .....</b>	<b>ix</b>
<b>BAB I PENDAHULUAN</b>	
A. Latar Belakang .....	1
B. Rumusan Masalah .....	6
C. Tujuan Penelitian .....	6
D. Manfaat Penelitian .....	6
E. Ruang Lingkup Pembahasan .....	7
F. Sistematika Pembahasan .....	7
<b>BAB II TINJAUAN PUSTAKA</b>	
A. Definisi Transportasi .....	9
B. Definisi Transportasi Perairan .....	12
C. Definisi Transportasi Pedesaan .....	13
D. Definisi Transportasi Pulau .....	15
E. Definisi Angkutan Penyebrangan .....	17
F. Transportasi dan Pengembangan Wilayah .....	18
G. Konsep Pengembangan Wilayah .....	20
H. Tinjauan Tipe Dermaga .....	21
1. <i>Quay/Wharf</i> .....	22
2. <i>Jetty/pier</i> (jembatan) .....	22
3. <i>Dolphin /Trestle</i> .....	23
I. Tinjauan Islam Terhadap Transportasi .....	25
J. Peran Transportasi Terhadap Suatu Wilayah .....	28
K. Faktor-faktor Yang Mempengaruhi Jasa Transportasi .....	31
L. Manfaat Transportai Bagi Masyarakat .....	33
M. Konsep Transportasi Laut .....	36
N. Tinjauan Peraturan .....	39
N. Originalitas Penelitian .....	41

O. Kerangka Penelitian .....	46
<b>BAB III METODE PENELITIAN</b>	
A. Jenis Penelitian .....	48
B. Lokasi dan Waktu Penelitian.....	48
C. Populasi dan Sampel	
1. Populasi .....	49
2. Sampel .....	49
D. Jenis dan Sumber Data	
1. Menurut Jenisnya.....	50
2. Menurut Sumbernya .....	50
E. Teknik Pengumpulan Data	
1. Data Sekunder .....	51
2. Data Primer.....	52
F. Variabel Penelitian .....	52
G. Metode Analisis Data .....	52
1. Analisis Ketersediaan Sarana dan Prasarana .....	53
2. Analisis Strategi Pengembangan Sarana dan Prasarana Transportasi .....	59
H. Definisi Operasional .....	64
<b>BAB IV HASIL DAN PEMBAHASAN</b>	
A. Gambaran Umum Lokasi Penelitian .....	67
B. Aspek Demografi.....	68
C. Gambaran Umum Parepare .....	69
D. Gambaran Umum Kapal Penyebrangan .....	70
E. Gambaran Umum Dermaga.....	74
F. Jumlah Penumpang yang Menyeberang .....	78
G. Identifikasi Efektifitas dan Lokasi Pendaratan .....	79
H. Analisis Pembobotan Skala Likert .....	82
I. Analisis Ketersediaan Sarana dan Prasarana Transportasi Laut/Pantai	90
J. Strategi Pengembangan Sarana dan Prasarana .....	93
K. Kajian Islam Terkait Permasalahan Di Lokasi Penelitian .....	100
<b>BAB V KESIMPULAN DAN SARAN</b>	
A. Kesimpulan.....	102



B. Saran .....	104
<b>Daftar Pustaka.....</b>	<b>x</b>
<b>Lampiran .....</b>	<b>xiv</b>





## DAFTAR TABEL

Tabel 1	Originalitas Penelitian.....	42
Tabel 2	Jenis Variabel Dan Indikator Dalam Penelitian.....	52
Tabel 3	Penilaian Tingkat Ketersediaan	53
Tabel 4	Model Pembobotan Analisis Faktor Strategis Internal .....	61
Tabel 5	Model Pembobotan Analisis Faktor Strategis Eksternal .....	61
Tabel 6	Tows Matriks .....	63
Tabel 7	Keterkaitan Antara Rumusan Masalah, Sasaran, Variabel Penelitian, Jenis Data, Metode Pengumpulan Data, Metode Analisis Dan Hasil Yang Akan Dicapai Dalam Penelitian .....	66
Tabel 8	Jumlah Penduduk Kelurahan/Desa Di Kecamatan Suppa Tahun 2015	68
Tabel 9	Jumlah Penduduk Desa Lero 5 Tahun Terakhir.....	69
Tabel 10	Data Kapal/Perahu Yang Sudah Beroperasi Sekarang .....	71
Tabel 11	Fasilitas Pokok Dermaga .....	76
Tabel 12	Sarana Yang Tersedia Dikawasan Dermaga.....	77
Tabel 13	Jumlah Penumpang Kapal/Perahu Ujung Lero Dalam 1 Minggu.....	79
Tabel 14	Kinerja Transportasi Ditinjau Dari Segi Aksesibilitas.....	80
Tabel 15	Hasil Riset Kuesioner .....	83
Tabel 16	Penilaian Tingkat Ketersediaan Sarana Dan Prasarana Transportasi Laut .....	90
Tabel 17	Penilaian Tingkat Ketersediaan Sarana Dan Prasarana Transportasi Laut .....	91
Tabel 18	Hasil Analisis Faktor Internal .....	94
Tabel 19	Hasil Analisis Faktor Eksternal .....	95
Tabel 20	Matriks Analisis Swot.....	98



## DAFTAR GAMBAR

Gambar 1	Bentuk Dermaga Jenis <i>Quay/Wharf</i> .....	22
Gambar 2	Bentuk Dermaga Jenis <i>Jetty/Pier</i> .....	23
Gambar 3	Bentuk Dermaga <i>Dolphin/Trestle</i> .....	23
Gambar 4	Kerangka Penelitian .....	47
Gambar 5	Lokasi dermaga .....	70
Gambar 6	kapal/perahu/katinting .....	73
Gambar 7	Kondisi kapal/kapal/perahu/katinting .....	73
Gambar 8	kondisi dermaga di Desa Lero.....	75
Gambar 9	kondisi dermaga dikota Parepare .....	75
Gambar 10	matriks IE tingkat keteredean sarana dan prasarana transportasi laut .....	97



**ABSTRAK**

**Nama Penyusun** : Devi Jayanti  
**Nim** : 60800113077  
**Judul Skripsi** : **Penyediaan Sarana dan Prasarana Transportasi Pantai  
Untuk Mendukung Pengembangan Wilayah Desa Lero  
Kecamatan Suppa Kabupaten Pinrang**

---

---

Dikabupaten Pinrang Kecamatan Suppa tepatnya Desa Lero dengan luas 4,50 km<sup>2</sup>, memiliki salah satu potensi pengembangan transportasi pantai/laut dan sebagai alternatif transportasi darat dari Desa Lero ke Kota Parepare, sehingga perlu ditinjau tingkat ketersediaan sarana dan prasarana transportasi pantai/laut dan bagaimana strategi pengembangan sarana dan prasarana transportasi pantai/laut di Desa Lero Kecamatan Suppa.

Penelitian ini bertujuan untuk mengidentifikasi ketersediaan sarana dan prasarana transportasi pantai/laut dan menentukan strategi pengembangan sarana dan prasarana transportasi pantai/laut di desa Lero

Untuk mengetahui tingkat ketersediaan sarana dan prasarana maka digunakan analisis *Skala Likert*, dan untuk menentukan strategi pengembangan sarana dan prasarana transportasi panta/laut maka digunakan analisis S W O T.

Sehingga hasil dari penelitian ini bahwa penambahan unit perahu disesuaikan berdasarkan jumlah penumpang setiap tahunnya, serta memperhatikan kapasitas muatan kapal, dan untuk dermaga perlu adanya peningkatan kualitas fasilitas dermaga.

Untuk strategi pengembangan sarana dan prasarana transportasi pantai Desa Lero ialah dengan melakukan penambahan dan peningkatan kualitas sarana dan prasarana transportasi pantai/laut.

**Kata Kunci** : *Transportasi Laut, Perahu, Dermaga, Pengembangan Wilayah*



# BAB I

## PENDAHULUAN

### A. Latar Belakang

Indonesia merupakan negara kepulauan yang memiliki lebih dari 17.000 pulau dengan total wilayah 735.355 mil persegi, sehingga tanpa sarana transportasi yang memadai maka akan sulit untuk menghubungkan seluruh daerah di kepulauan ini. Kebutuhan transportasi merupakan kebutuhan turunan (*derived demand*) akibat aktivitas ekonomi, sosial dan sebagainya. Dalam kerangka makro ekonomi transportasi merupakan tulang punggung perekonomian nasional, regional dan lokal baik di perkotaan maupun di pedesaan. Harus diingat bahwa sistem transportasi memiliki sifat sistem jaringan di mana kinerja pelayanan transportasi sangat dipengaruhi oleh integrasi jaringan (Ainur, 2013).

Transportasi merupakan salah satu sektor kegiatan yang sangat penting karena berkaitan dengan kebutuhan setiap orang. Kebutuhan ini misalnya kebutuhan untuk mencapai lokasi kerja, lokasi sekolah, mengunjungi tempat hiburan atau pelayanan, dan bahkan untuk bepergian ke luar kota. Transportasi tidak hanya mengangkut orang, tetapi juga untuk memindahkan barang dari satu tempat ke tempat lain. Perkembangan transportasi memungkinkan berbagai kegiatan dapat diangkut melalui darat, udara ataupun laut dengan jenis angkut yang beragam. Namun yang perlu diingat, bahwa sebagai fasilitas pendukung kegiatan kehidupan, maka perkembangan transportasi harus diperhitungkan dengan tepat dan secermat mungkin agar dapat mendukung tujuan pembangunan secara umum dari suatu daerah. Pengadaan fasilitas pendukung transportasi yang



melebihi tingkat kegiatan hidup tertentu adalah suatu investasi yang merugikan, sebaliknya bila pengadaan transportasi kurang, maka akan berdampak pada tersendatnya kegiatan hidup dan roda perekonomian (Miro, 2005:2)

Pada umumnya penataan transportasi yang terpadu baik diwilayah perkotaan, pedesaan, maupun antar kota dan kota, kota dan desa, serta desa dengan desa yang selaras dengan pendekatan wilayah tersebut sangat menentukan sekali bagi tercapainya pembangunan nasional. Segala kegiatan pemerintahan, perdagangan, perindustrian, pendidikan dan sebagainya yang berkembang sedemikian besarnya menuntut tersedianya sarana dan prasarana transportasi yang menjadi tulang punggung perkembangan wilayah daerah (Riveldi Alhafizh)

Suatu transportasi dikatakan baik, apabila pertama waktu perjalanan cukup cepat, tidak mengalami kemacetan. Kedua, frekuensi pelayanan cukup. Ketiga, aman dan kondisi pelayanan yang nyaman. Untuk mencapai kondisi yang ideal seperti itu sangatlah ditentukan oleh berbagai faktor yang menjadi komponen transportasi, yaitu kondisi prasarana serta sistem jaringannya, kondisi sarana, serta yang tidak kalah penting adalah sikap mental pemakai fasilitas transportasi itu sendiri.

Dalam pandangan islam alat transportasi merupakan salah satu kebutuhan manusia dalam melakukan aktivitasnya seperti berlayar dilautan atau melakukan penyebrangan ketempat tujuan seperti yang dijelaskan pada surah Hud ayat 37 berikut ;

وَاصْنَعِ الْفُلْكَ بِأَعْيُنِنَا وَوَحْيِنَا وَلَا تُخَاطِبْنِي فِي الَّذِينَ ظَلَمُوا إِنَّهُمْ مُعْرِضُونَ



Terjemahnya :

*Dan buatlah bahtera itu dengan pengawasan dan petunjuk wahyu Kami, dan janganlah kamu bicarakan dengan Aku tentang orang-orang yang zalim itu; sesungguhnya mereka itu akan ditenggelamkan.*<sup>1</sup>

Dalam pandangan tafsir Al-Misbah dari ayat tersebut menyatakan bahwa Lalu Kami perintahkan kepadanya, "Buatlah sebuah bahtera untuk menyelamatkan kalian dengan pertolongan dan perlindungan Kami. Tidak perlu lagi kamu utarakan kepada-Ku perihal orang-orang yang zalim itu. Aku telah mengabulkan permintaanmu, dan telah Kuperintahkan agar mereka dibinasakan dengan cara ditenggelamkan."(M. Quraish Shihab, 2002)

Begitupun dalam pandangan islam bahwa tanda-tanda kekuasaan Allah SWT telah terlihat dengan adanya angin yang membuat kapal dapat berlayar ketempat tujuan hal ini dapat dilihat pada ayat 46 surah Ar-Rum sebagai berikut,

وَمِنْ آيَاتِهِ أَنْ يُرْسِلَ الرِّيَّاحَ مُبَشِّرَاتٍ وَلِيُذِيقَكُمْ مِنْ رَحْمَتِهِ وَلِتَجْرِيَ الْفُلُكُ بِأَمْرِهِ وَلِتَبْتَغُوا مِنْ فَضْلِهِ وَلَعَلَّكُمْ تَشْكُرُونَ

Terjemahnya :

*dan di antara tanda-tanda kekuasaan-Nya adalah bahwa Dia mengirimkan angin sebagai pembawa berita gembira[1173] dan untuk merasakan kepadamu sebagian dari rahmat-Nya dan supaya kapal dapat berlayar dengan perintah-Nya[1174] dan (juga) supaya kamu dapat mencari karunia-Nya; mudah-mudahan kamu bersyukur.*<sup>2</sup>

Dalam pandangan tafsir Al-Misbah bahwa Di antara tanda-tanda kekuasaan Allah dan kasih sayang-Nya adalah bahwa Dia mengirimkan angin sebagai pemberi kabar gembira berupa turunnya hujan yang akan menyirami kalian dan untuk memberikan kepada kalian berbagai manfaat dari keluasan nikmat-Nya,

<sup>1</sup> Departemen Agama., Al-Qur'an dan Terjemahannya.Surah Hud Ayat 37.

<sup>2</sup> Departemen Agama., Al-Qur'an dan Terjemahannya.Surah Ar Rum Ayat 46.



yaitu dengan menumbuhkan segala macam tumbuhan dengan hujan itu. Juga agar bahtera dapat berlayar di air dengan perintah dan kekuasaan-Nya. Selain itu, juga agar kalian dapat mencari rezeki dari karunia-Nya dengan berdagang dan mempergunakan apa-apa yang ada di darat dan di laut. Serta agar kalian bersyukur kepada Allah atas nikmat-nikmat-Nya dengan cara taat dan beribadah kepada-Nya semata (M. Quraish Shihab, 2002)

Transportasi di setiap daerah di Indonesia memiliki karakteristik yang berbeda, misalnya di Provinsi Sulawesi Selatan. Transportasi di Provinsi Sulawesi Selatan dipengaruhi oleh beberapa hal salah satunya keadaan topografi yang terdiri dari beberapa daerah pesisir yang dimana transportasi laut merupakan hal yang menunjang aktivitas sehari-harinya dan sebagai salah satu alternatif transportasi darat.

Daerah Kabupaten Pinrang tepatnya di Kecamatan Suppa Desa Lero atau yang lebih dikenal ujung lero merupakan sebuah daerah tanjung di depan Kota Parepare yang dipisahkan oleh laut teluk Parepare memiliki luas 4,50 km<sup>2</sup>, dengan panjang pantai ± 2 km dan memiliki jumlah penduduk 7.378 jiwa, Desa Lero khususnya daerah tanjungnya dahulunya merupakan tempat persinggahan bagi para pelaut maupun para pedagang yang hendak menuju daerah lain.(BPS.2016)

Salah satu potensi untuk pengembangan transportasi laut dan sebagai alternatif transportasi darat dari daerah Desa Lero ke Kota Pare-Pare membutuhkan waktu tempuh kurang lebih 30-60 menit dan mengeluarkan biaya cukup mahal kurang lebih 15.000,- rupiah dibandingkan dengan transportasi laut yang hanya sekitar 25-30 menit dengan biaya 7000,- rupiah, namun dalam pengembangan transportasi laut penyediaan sarana dan prasarana merupakan



pokok permasalahannya, adapun permasalahannya yaitu dermaga yang kondisinya kurang baik, perahu/*katinting* yang tersedia juga tidak diperuntukan secara umum sehingga masyarakat disana harus menunggu jadwal perahu/*katinting* sebagai alat transportasi untuk melakukan perjalanan ke Kota Parepare.

Awalnya pengoperasian perahu ini hanya percobaan namun hingga saat ini, perahu/*katinting* telah menjadi alat transportasi laut yang dipakai para warga di Tanjung Lero untuk melakukan tujuan penyebrangan ke Kota Parepare hal ini disebabkan karena beberapa aktivitas masyarakat seperti aktivitas sekolah/pendidikan, tenaga kerja dan pedagang yang menjual hasil tangkapannya di Kota Parepare tepatnya dipasar Lakessi pada pagi hari. Dimana pertumbuhan ekonomi suatu wilayah bergantung pada permintaan wilayah lain terhadap komoditas ekspor yang dihasilkan oleh suatu wilayah. Untuk mengangkut komoditas ekspor dari Ujung Lero ke Kota Parepare diperlukan tersedianya fasilitas transportasi laut, meski bisa ditempuh dengan jalur darat namun masyarakat lebih memilih alat transportasi ini karena biaya yang murah dan waktu tempuh yang lebih cepat dibandingkan alat transportasi darat. Sebagaimana transportasi memiliki peran penting dalam menunjang interaksi perdagangan antar wilayah. Berdasarkan hal tersebut maka mendorong penulis mengadakan penelitian mengenai “ **Penyediaan Sarana Dan Prasarana Transportasi Pantai Untuk Mendukung Pengembangan Wilayah Desa Lero Kecamatan Suppa Kabupaten Pinrang**”

## **B. Rumusan Masalah**

Berdasarkan pemaparan latar belakang tersebut maka dapat dirumuskan permasalahan penelitian sebagai berikut,



1. Bagaimana ketersediaan sarana dan prasarana transportasi pantai untuk mendukung pengembangan wilayah Desa Lero Kecamatan Suppa?
2. Bagaimana strategi pengembangan sarana dan prasarana transportasi pantai di Desa Lero Kecamatan Suppa ?

### **C. Tujuan**

Berdasarkan rumusan masalah diatas dapat disimpulkan tujuan dari penelitian yakni;

1. Mengidentifikasi ketersediaan sarana dan prasarana transportasi pantai Desa Lero Kecamatan Suppa.
2. Menentukan strategi pengembangan sarana dan prasarana transportasi pantai Desa Lero Kecamatan Suppa.

### **D. Manfaat**

Adapun yang menjadi tujuan dari hasil penelitian ini adalah sebagai berikut, Mengidentifikasi pengaruh sarana dan prasarana terhadap pengembangan wilayah.

Berdasarkan rumusan masalah dan tujuan penelitian, maka diharapkan hasil penelitian dapat bermanfaat sebagai berikut ;

1. Sebagai bahan masukan dan informasi dasar bagi pemerintah daerah Kabupaten Pinrang khususnya dinas perhubungan dalam menetapkan kebijakan-kebijakan mengenai pengembangan sarana dan prasarana transportasi pantai di Kabupaten Pinrang.
2. Sebagai bahan referensi bagi peneliti selanjutnya dalam meneliti permasalahan infrastruktur transportasi pantai Desa Lero.



## **E. Ruang Lingkup Pembahasan**

### 1. Ruang Lingkup Wilayah

Studi ini dilakukan di Desa Lero Kecamatan Suppa yang di khususkan di kawasan tanjung atau lebih dikenal dengan nama Ujung Lero yang merupakan kawasan pesisir dan lokasi aktivitas penyebrangan laut masyarakat dari Desa Lero menuju Kota Parepare.

### 2. Ruang Lingkup Materi

Lingkup materi penelitian difokuskan pada :

- a. Ketersediaan dan kebutuhan sarana dan prasarana transportasi pantai yang meliputi moda transportasi, dan kebutuhan sarana dan penyebrangan berupa dermaga serta fasilitasnya.
- b. Kajian strategi pengembangan sarana dan prasarana transportasi pantai meliputi kajian faktor *internal* (kekuatan dan kelemahan) faktor *eksternal* (peluang dan ancaman).

## **F. Sistematika Pembahasan**

Sistematika pembahasan menguraikan rangkaian penyusunan penulisan pada penelitian ini dengan tujuan agar pembaca dapat mudah mengetahui bagian-bagian penulisan. Adapun sistematika penulisannya yaitu,

### **BAB I PENDAHULUAN**

Pendahuluan menguraikan tentang Latar Belakang, Rumusan Masalah, Tujuan Penelitian, Manfaat Penelitian, dan Ruang Lingkup Penelitian.

### **BAB II KAJIAN PUSTAKA**

Tinjauan pustaka berisikan tentang definisitransportasi, definisi transportasi perairan, transportasi pedesaan, dan transportasi pulau-pulau,



konsep perkembangan transportasi laut, konsep transportasi laut, transportasi dan pengembangan wilayah, peran transportasi terhadap wilayah, faktor-faktor yang mempengaruhi transportasi, manfaat transportasi, pengertian angkutan penyebrangan, tinjauan peraturan.

### **BAB III METODE PENELITIAN**

Pada bab ini menguraikan tentang lokasi penelitian, populasi dan sampel, jenis dan sumber data, teknik pengumpulan data, teknis analisis data, variable penelitian.

### **BAB IV HASIL DAN PEMBAHASAN**

Pada bab ini mengurai tentang gambaran umum wilayah, gambaran umum wilayah penelitian, data kependudukan, ketersediaan sarana dan prasana serta bahan dalam penelitian di wilayah Desa Lero/Tanjung Lero Kecamatan Suppa Kabupaten Pinrang

### **BAB V PENUTUP**

Pada bab ini mengurai tentang kesimpulan dan saran-saran penelitin.



## **BAB II**

### **TINJAUAN PUSTAKA**

#### **A. Definsi Transportasi**

Transportasi atau *transport* diartikan sebagai tindakan atau kegiatan mengangkut atau memindahkan muatan (barang dan orang) dari satu tempat ke tempat lain, atau dari tempat asal ketempat tujuan. Tempat asal dapat merupakan daerah produksi dan tempat tujuan adalah daerah konsumen (atau pasar). Tempat asal dapat pula merupakan daerah perumahan (permukiman), sedangkan tempat tujuannya adalah tempat bekerja, kantor, sekolah, kampus, rumah sakit, pasar, pusat perbelanjaan, hotel, pelabuhan, Bandar udara dan masih banyak sekali yang lainnya ataupun dalam arah sebaliknya, yaitu tempat tujuan merupakan tempat asal dan tempat asal merupakan tempat tujuan (Adisasmita, 2011).

Transportasi adalah kegiatan pemindahan barang muatan dan penumpang dari suatu tempat ke tempat lain. Dikatakan juga bahwa transportasi menjadi dasar untuk pembangunan ekonomi dan perkembangan masyarakat serta pertumbuhan industrialisasi. Dengan adanya transportasi menyebabkan adanya spesialisasi atau pembagian pekerjaan menurut keahlian sesuai dengan budaya, adat istiadat dan budaya suatu bangsa atau daerah (Abbas Salim, 2006).

Dengan berpindahnya manusia dan barang dari suatu tempat ke tempat lainnya menimbulkan kegunaan. Kegunaan yang ditimbulkan karena perpindahan tempat atau perbedaan tempat itu disebut kegunaan tempat (*place utility*). Berpindahnya tempat komoditas hasil pertanian (seperti beras, sayuran dan buah-buahan) yang dihasilkan di daerah pertanian dikirim ke



pasar perkotaan akan memberikan kegunaan positif bagi penduduk perkotaan (konsumen) yang membutuhkan.

Transportasi merupakan *derived demand* dan mempunyai ciri tidak mengenal batas wilayah administrasi, sehingga tidak bisa dipenggal atas dasar suatu wilayah, transportasi menempatkan wilayah sebagai sarana untuk mencapai tujuan, atau suatu model untuk mempelajari dunia nyata. Dalam pandangan ini (pandangan obyektif) daerah dalam terminologi transportasi adalah suatu metoda klasifikasi, suatu alat untuk memisahkan sifat-sifat areal, dimana satu daerah alamiah (*natural region*) hanyalah permukaan bumi tempat manusia bermukim (Nursyam AS, 2013).

Transportasi merupakan sarana penghubung atau yang menghubungkan antara daerah produksi dan pasar, atau dapat dikatakan mendekatkan daerah produksi dan pasar, atau seringkali dikatakan menjembatani produsen dengan konsumen. Transportasi telah digunakan dalam kehidupan masyarakat sejak dulu, hanya saja alat angkut yang dimaksud bukan seperti sekarang ini sebelum tahun 1800, alat pengangkutan yang digunakan adalah tenaga manusia, hewan dan sumber tenaga dari alam. antara tahun 1800-1860 transportasi telah mulai berkembang dengan dimanfaatkannya sumber tenaga mekanis seperti kapal laut, dan kereta api, hal mana yang digunakan dalam dunia perdagangan (Abbas Salim, 2006).

Transportasi atau pengangkutan merupakan sarana ekonomi yang berfungsi untuk menunjang pemindahan sesuatu (manusia, hewan dan barang) dari suatu tempat tujuan dengan maksud untuk menciptakan kegunaan tempat (*place utility*) dan kegunaan waktu (*time utility*) (Kamaluddin, 2003).

Sistem transportasi antara pulau di Indonesia memiliki banyak permasalahan yang cukup berat, permasalahan tersebut meliputi masalah



sarana dan prasarana yang kurang memadai yang disediakan oleh pemerintah, selain itu masalah mahal biaya untuk menggunakan jasa dalam bidang transportasi antar pulau menjadi salah satu faktor penumpang mengesampingkan faktor keamanan dan kenyamanan bertransportasi. Saat ini kegiatan mobilitas penduduk antar pulau sebagian besar menggunakan kapal laut, namun seiring berkembangnya teknologi sudah seharusnya ada alternatif lain yang dapat melayani transportasi antar pulau.

Transportasi air juga merupakan alternatif yang sangat baik dan efektif untuk daerah-daerah yang banyak dialiri air, seperti sungai, danau maupun laut (Riveldi Alhafizh, 2014).

Kegiatan transportasi merupakan tindakan yang dilakukan untuk memindahkan suatu barang atau orang dari suatu tempat ke tempat lain. Manajemen transportasi merupakan bagian dari perencanaan, pengorganisasian, pengaktivitan dan pengontrolan kegiatan-kegiatan pemindahan barang dan orang dari suatu tempat ke tempat lain untuk mencapai tujuan tertentu (Sumantoro, 1998).

Pertumbuhan ekonomi suatu bangsa atau negara tergantung pada tersedianya pengangkutan dalam negara atau bangsa yang bersangkutan. Suatu barang atau komoditi mempunyai nilai menurut tempat dan waktu, jika barang tersebut dipindahkan dari satu tempat ke tempat lain. Dalam transportasi terlihat ada dua unsur yang terpenting yaitu :

1. Pemindahan/pergerakan (*Movement*)
2. Secara fisik mengubah tempat dari barang (komoditi) dan penumpang ke tempat lain.

Menurut lokasi pendekatan pasar Losch August menyatakan bahwa lokasi penjual sangat berpengaruh terhadap jumlah konsumen yang dapat



garapnya, makin jauh dari pasar maka konsumen makin enggan membeli karena biaya transportasi, sedangkan menurut Weber Alfred bahwa biaya transportasi merupakan faktor pertama dalam menentukan lokasi sedangkan kedua faktor lainnya merupakan faktor yang dapat memodifikasi lokasi. Titik terendah biaya transportasi menunjukkan biaya minimum untuk angkutan bahan baku dan distribusi hasil produksi untuk mendatangi tempat penjualan (pasar) semakin mahal. Produsen harus memilih lokasi yang menghasilkan penjualan terbesar yang identik dengan penerimaan terbesar.

## **B. Definisi Transportasi Perairan**

Sebagai suatu jenis moda angkutan dalam suatu sistem transportasi, Angkutan Perairan Daratan memiliki karakter yang khas yang berbeda dengan moda angkutan lainnya. Bahkan karena angkutan ini terdiri dari angkutan sungai (dan juga kanal) dan angkutan danau (termasuk juga rawa, waduk dan situ), karakter yang dimilikinya pun relatif cukup unik (M.fathoni, 2008).

Angkutan sungai memiliki karakter yang hampir mirip dengan angkutan jalan (*highways*) atau angkutan kereta api (*railways*) karena hanya dapat melayani pengguna jasa pada daerah cakupan (*catchment area*) di sepanjang aliran sungai itu saja. Pada angkutan sungai terkadang terdapat adanya lintas penyeberangan di sungai yang rutin dimana hal ini tidak terdapat pada angkutan jalan. Sementara itu, angkutan danau cenderung memiliki daerah pelayanan yang lebih terbatas karena hanya dapat melayani pengguna jasa di sekitar danau saja dan lebih bersifat sebagai angkutan penyeberangan di kawasan danau tersebut.

Angkutan perairan daratan umumnya memiliki rute yang tidak tetap dan jadwal yang tidak teratur meskipun juga pada tingkatan yang lebih



berkembang juga terdapat angkutan dengan rute yang tetap dan dengan jadwal yang teratur maupun tidak teratur. Angkutan perairan daratan umumnya menggunakan kapal perairan daratan berkonstruksi kayu dengan berbagai variasinya.

Secara teknis, karakteristik angkutan perairan daratan memberikan keunggulan kepada moda tersebut untuk bersaing dengan moda lain. Keunggulan-keunggulan tersebut antara lain:

1. Pada daerah yang mempunyai sungai yang bisa digunakan untuk transportasi, maka tidak perlu dibangun infrastruktur baru selain dermaga bongkar muat karena telah tersedia secara alami. Di India, dengan panjang jalur transportasi yang sama, biaya untuk mengembangkan angkutan perairan daratan hanya sekitar 5% hingga 10% dari biaya mengembangkan jalan tol 4 lajur ataupun membangun jaringan kereta api (Akanda, 1993).
2. Infrastruktur sungai hanya perlu dipelihara dengan biaya yang murah sehingga kapasitas infrastruktur umumnya akan mencukupi. Di India, dengan panjang jalur transportasi yang sama, biaya pemeliharaan angkutan perairan daratan hanya sekitar 20% dari biaya pemeliharaan jalan (Akanda, 1993);
3. Berperan sebagai angkutan utama untuk daerah terpencil (*remote area*) dimana konstruksi jalan belum atau mahal untuk dibangun (Akanda, 1993);
4. Mempunyai tingkat keselamatan yang lebih tinggi dibandingkan angkutan jalan dari aspek kecepatannya yang rendah, terutama bila dilengkapi dengan peralatan keselamatan yang memadai (Akanda, 1993);

### **C. Definisi Transportasi Pedesaan**



Transportasi merupakan sarana yang sangat penting dalam menunjang keberhasilan pembangunan terutama dalam mendukung kegiatan perekonomian masyarakat tak terkecuali didaerah pedesaan. Sistem transportasi yang ada dimaksudkan untuk meningkatkan pelayanan mobilitas penduduk dan sumberdaya lainnya yang dapat mendukung terjadinya pertumbuhan ekonomi daerah pedesaan, dengan adanya transportasi harapannya dapat menghilangkan isolasi dan memberi stimulan ke arah perkembangan di semua bidang kehidupan, baik perdagangan, industri maupun sektor lainnya di daerah pedesaan.

Transportasi sangat penting bagi daerah pedesaan di negara-negara yang sedang berkembang, karena menyediakan akses bagi masyarakat desa untuk memenuhi kebutuhan barang dan jasa sehari-hari, serta meningkatkan kehidupan sosial ekonomi. Akses terhadap informasi, pasar dan jasa masyarakat dan lokasi tertentu, serta peluang-peluang baru kesemuanya merupakan kebutuhan yang penting dalam proses pembangunan.

Dibangunnya sarana transportasi, kegiatan ekonomi masyarakat, pemberdayaan masyarakat, khususnya dalam pembangunan pedesaan pada kawasan yang mempunyai potensi ekonomi tinggi akan lebih mudah dikembangkan. Kegiatan ekonomi masyarakat pedesaan ini akan berkembang apabila mempunyai prasarana untuk pemasaran.

Kajian transportasi dan aksesibilitas pedesaan memiliki dimensi persoalan dengan rentang yang luas dan kompleks, oleh karena itu untuk dapat memahami pola kerja transportasi dan aksesibilitas pedesaan, dituntut untuk memiliki cakrawala pemahaman yang luas, serta cara pandang multidimensi, karena hanya dengan cara demikian dapat dilahirkan



pengetahuan yang cukup memuaskan untuk menjadi dasar keputusan pemecahan persoalan (Morlo,1988).

#### **D. Defnisi Transportasi Pulau**

Keterpaduan transportasi antar sungai di Pulau Sulawesi masih belum dapat dilaksanakan dengan baik dan masih terbatas pada beberapa lokasi yang menyelenggarakan angkutan sungai. Sarana pengangkutan yang digunakan pada umumnya perahu-perahu tradisional dengan kapasitas muat sangat terbatas dan umumnya berada pada intensitas prasarana transportasi yang sangat rendah, penggunaan pelayanannya hanya sebatas pada satu lokasi ke lokasi lainnya dengan luas pelayanan yang sempit, dan prasarana pendukung umumnya berupa dermaga yang diusahakan oleh masyarakat setempat, yang mengakibatkan jenis pelayanan angkutan sungai tersebut belum dapat dilakukan dengan peralihan antara moda yang satu dengan moda lainnya. Peluang inilah yang memunculkan adanya moda transportasi alternatif, seperti ojek motor atau becak motor pada setiap pangkalan angkutan sungai (Yamin, 2009).

Jaringan pelayanan barang menunjukkan bahwa keterpaduan antar moda yang memiliki nilai tertinggi adalah moda transportasi jalan dan penyeberangan. Hal ini disebabkan barang yang diangkut menyatu dengan mobil/truk yang mengangkut barang tersebut dan didukung dengan ketersediaan fasilitas jalan yang menghubungkan pelabuhan penyeberangan sebagaimana fungsinya, yaitu menghubungkan ujung jalan nasional/provinsi pada suatu lintasan. Nilai keterpaduan jalan dan penyeberangan sangat baik,



disusul oleh jalan dan laut dengan nilai baik. Kondisi ini dimungkinkan, karena beberapa pelabuhan melayani bongkar-muat dengan sistem peti kemas.

Konsep sistem operasional di pelabuhan terhadap keterpaduan sistem prasarana dan sarana pada simpul antar moda transportasi jalan dan transportasi laut/penyeberangan. Sedangkan pelabuhan lainnya yang sudah berkembang, teknologi petikemas dapat menekan biaya gudang dan lapangan penumpukan, yaitu dengan sistem truck loosing (truk yang mengangkat barang langsung masuk ke dermaga untuk dimuat di kapal dan sebaliknya).

Pengembangan prasarana dan sarana transportasi petikemas multi moda, yang terintegrasi atau terpadu dengan pengembangan teknologi transportasi petikemas dipengaruhi oleh beberapa faktor, antara lain, yaitu: i) perubahan spatial/ruang berpengaruh pada perencanaan aksesibilitas jaringan moda transportasi laut dan darat, pengembangan *demand* angkutan di wilayah hinterlandnya, serta sistem jaringan dan terminal alih muat; ii) sistem organisasi berdampak pada *scheduling* multimoda, transportasi *hinterland*, sistem logistik dan sistem administrasi, serta konsolidasi antarmoda transportasi dan keterpaduannya; iii) teknologi berpengaruh terhadap peningkatan produktivitas alat bongkar/muat, fasilitas penanganan petikemas, efisiensi terminal dan berimplikasi dengan sistem komputerisasi dan fasilitas inter dan antar moda.

Pengertian perkembangan transportasi sangat erat kaitannya dengan pembangunan dari segi tujuan yaitu untuk kemajuan dan perluasan dan melakukan berbagai usaha ekonomi dan sosial di Kecamatan Maligano dan sekitarnya. Hanya saja yang membedakan masalah waktu, sedangkan pengembangan mengacu pada periode waktu, namun keduanya mempunyai tujuan untuk memperbesar usaha.



Sesuai dengan kenyataan di atas, secara etimologi perkembangan berasal dari kata “berkembang” sebagaimana W.J.S. Poerdaminta (2003) diartikan berkembang sebagai terbuka menjadi besar dan meluas atau menjadi sempurna banyak dan maju.

Perkembangan transportasi mencakup bidang yang sangat luas karena hampir seluruh kehidupan manusia tidak terlepas dari kehidupan transportasi. Perkembangan transportasi tumbuh dan berkembang sejalan dengan majunya tingkat kehidupan manusia. Kehidupan masyarakat yang maju ditandai oleh mobilitas yang tinggi dengan tersediannya fasilitas dan sarana yang cukup memadai.

Dewasa ini terlihat bahwa perkembangan transportasi tidak hanya untuk memenuhi kebutuhan pemindahannya, tetapi menghendaki pula kecepatan proses pengangkutannya. Sehubungan dengan itu, industri pembuatan alat-alat angkutan senantiasa meningkatkan kecepatan dari alat angkutan yang diproduksinya.

Cepatnya alat angkutan maka periode pengangkutan akan semakin singkat karena itu item yang diangkut menjadi semakin cepat sampai di tempat tujuan, menyebabkan dapatnya dipetik kegunaan-kegunaan waktu yaitu kegunaan yang tercipta atas barang dan tersedia pada waktu yang dibutuhkan.

Pengangkutan menyebabkan nilai barang lebih tinggi di tempat tujuan daripada di tempat asal, dan nilai ini lebih besar daripada biaya yang dikeluarkan untuk pengangkutannya adalah nilai tempat dan waktu, kedua nilai ini diperoleh jika barang diangkut ke tempat di mana nilainya lebih tinggi dan dapat dimanfaatkan tepat pada waktunya.

#### **E. Definisi Angkutan Penyebrangan**



Sarana Angkutan Penyeberangan merupakan sarana angkutan yang berfungsi sebagai jembatan penghubung jaringan jalan atau jaringan jalur yang dipisahkan oleh perairan sungai yang fungsinya untuk mengangkut penumpang dan kendaraan beserta muatannya (Undang-Undang R.I Nomor 17 tahun 2008).

Berdasarkan Keputusan Menteri Perhubungan nomor 32 tahun 2001 tentang penyelenggaraan angkutan penyeberangan menyatakan bahwa angkutan penyeberangan adalah angkutan yang dilakukan untuk melayani lintas penyeberangan yang berfungsi sebagai jembatan bergerak yang menghubungkan jaringan jalan yang terputus karena adanya perairan, untuk mengangkut penumpang dan kendaraan beserta muatannya. Usaha angkutan penyeberangan adalah usaha dibidang angkutan yang diselenggarakan untuk umum pada lintas penyeberangan dengan memungut bayaran dengan menggunakan kapal yang memiliki spesifikasi yang sesuai dengan kondisi teknis dan operasional prasarana, sarana dan perairan.

Lintas penyeberangan adalah suatu alur perairan di laut, selat, teluk, sungai dan atau danau yang ditetapkan sebagai lintas penyeberangan, berfungsi untuk menghubungkan simpul pada jaringan jalan dan atau jaringan jalur kereta api. (Keputusan Menteri Perhubungan Nomor 32 Tahun 2001 Tentang Penyelenggaraan Angkutan Penyeberangan). Pelabuhan penyeberangan adalah pelabuhan umum yang diselenggarakan untuk kepentingan pelayanan masyarakat umum untuk kegiatan angkutan penyeberangan.

#### **F. Transportasi dan Pengembangan Wilayah**

Transportasi mempunyai peranan yang sangat penting dan kedudukan yang sangat menentukan bagi kehidupan masyarakat dan kelangsungan



pembangunan. Seringkali dikatakan bahwa transportasi merupakan urat nadi perekonomian dan sebagai fasilitas penunjang pembangunan maka dari itu penyempurnaan jasa transportasi yang efektif dan efisien sangat diperlukan untuk melayani kegiatan transportasi harus diarahkan baik secara sektoral maupun antar sektoral.

Untuk menunjang pengembangan pembangunan disektor perindustrian, perencanaan transportasi harus disusun berdasar pola konsumsi, sehingga fasilitas transportasi yang tersedia mampu mengangkut hasil produksi dan industri secara cepat, aman dan murah, dan selanjutnya diharapkan hasil-hasil produksi dan industri dalam negeri mampu bersaing terhadap barang-barang impor.

Selanjutnya diketahui bahwa keadaan fasilitas transportasi yang terdiri dari sub sektor transportasi darat, sub sektor transportasi laut, dan sub sektor transportasi udara mempunyai sumbangan dan peranan dan keamanan nasional yang mantap, oleh karena itu sistem transportasi nasional harus disusun secara terpadu dan ditingkatkan efektivitasnya (Nursyam AS, 2013).

Dalam teori pertumbuhan wilayah *resource endowment* (sumber daya alam) menyatakan bahwa wilayah/daerah yang maju atau makmur apabila memiliki sumberdaya alam yang potensial. Sumberdaya alam di daerah produksi diangkut ke daerah konsumsi (pasar) menggunakan atau membutuhkan pelayanan transportasi.

Demikian pula dalam teori basis ekspor (*export base*), pertumbuhan ekonomi wilayah bergantung pada permintaan wilayah lain terhadap komoditas ekspor yang dihasilkan oleh suatu wilayah. Untuk mengangkut komoditas ekspor dari suatu wilayah ke wilayah lain diperlukan tersedianya fasilitas transportasi. Transportasi memiliki peran dan fungsi yang sangat



penting dalam menunjang interaksi perdagangan antar wilayah. Transportasi berfungsi menjembatani hubungan daerah produksi dengan daerah pemasaran, atau dikatakan bahwa transportasi mendekatkan produsen dan konsumen (Adisasmita, 2011).

Meskipun transportasi merupakan akibat dari terjadinya interaksi perdagangan antara wilayah lain (yang mengimpor) dengan suatu wilayah (yang mengekspor), maka pelayanan transportasi harus disediakan secara berkapasitas, sehingga mampu melayani permintaan jasa transportasi yang dibutuhkan. Kapasitas transportasi yang disediakan agar tidak berlebihan ataupun tidak kekurangan.

Transportasi dan pembangunan merupakan proses interaksi dua arah sehingga hubungan antara transportasi dan pembangunan adalah sangat erat dan menentukan baik dilihat dari segi teori maupun dari segi praktek. Hal ini telah menarik perhatian para ahli perencanaan pembangunan semenjak beberapa dasa warsa yang lalu, baik di negara-negara telah maju maupun di negara-negara yang sedang berkembang (Nursyam AS, 2013).

Kenyataan menunjukkan bahwa sarana-sarana atau alat-alat transportasi telah berkembang maju dan pesat yaitu telah dioperasikannya kapal-kapal peti kemas (*container Ships*), akan tetapi diberbagai tempat dan daerah sarana transportasi tradisional seperti sampan untuk wilayah perairan yang digunakan dalam kehidupan sehari-hari, sehingga tidak salah jika dikatakan bahwa kehidupan manusia itu tidak dapat dilepaskan dari kegiatan transportasi, sekalipun didaerah-daerah yang sangat terpencil dan daerah-daerah yang sangat tidak maju kegiatan transportasi merupakan bagian yang fundamental dari irama kehidupan sehari-hari.

#### **G. Konsep Pengembangan Wilayah**

Konsep perencanaan tata ruang mempunyai kaitan erat dengan konsep pengembangan wilayah dan kota. Bahwa konsep pengembangan wilayah mulai diarahkan untuk mengatasi kesenjangan wilayah, misal antara KTI dan KBI, antar kawasan dalam wilayah pulau, maupun antara kawasan perkotaan dan pedesaan.

Penyediaan fasilitas transportasi merupakan komponen utama, berfungsinya suatu kegiatan masyarakat. Transportasi mempunyai pengaruh terhadap aktivitas-aktivitas produksi dan sosial, serta barang-barang dan jasa dapat dikonsumsi oleh masyarakat. Sehingga perlu adanya pengembangan infrastruktur transportasi.

Pembangunan infrastruktur perhubungan transportasi dengan pengoperasian sarana transportasi itu disektor maritim, dengan menciptakan sarana transportasi yang berbasis teknologi dan membuat dermaga yang terbuat dari beton dengan penyediaan fasilitas pendukung. (Nursyam AS, 2013)

#### **H. Tinjauan Tipe Dermaga**

Menurut KBBI (2009), dermaga dapat diartikan sebagai tembok rendah yg terletak memanjang di tepi pantai dan menganjur ke laut serta berada di kawasan pelabuhan yang biasa digunakan sebagai pangkalan dan bongkar muat barang. Menurut Triatmodjo (1996) dermaga adalah bangunan pelabuhan yang digunakan untuk merapatnya kapal dan menambatkannya pada waktu bongkar muat barang.

Dermaga adalah suatu bangunan pelabuhan yang digunakan untuk merapat dan menambatkan kapal yang akan melakukan bongkar muat barang dan menaik-turunkan penumpang yang merupakan suatu struktur yang dibuat di laut yang menghubungkan bagian darat dan terdiri dari bangunan atas yang

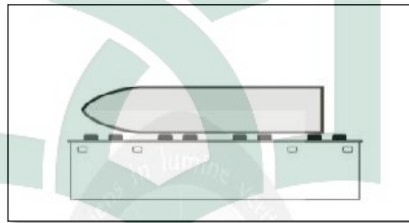


terbuat dari balok, pelat lantai dan tiang pancang yang mendukung bangunan di atasnya.

Dermaga merupakan tempat kapal ditambatkan di pelabuhan. Pada dermaga dilakukan berbagai kegiatan bongkar muat barang dan orang dari dan ke atas kapal. Di dermaga juga dilakukan kegiatan untuk mengisi bahan bakar untuk kapal, air minum, air bersih, saluran untuk air kotor/limbah yang akan diproses lebih lanjut di pelabuhan. Dermaga dapat dibagi dalam 3 macam:

1. *Quay/Wharf*

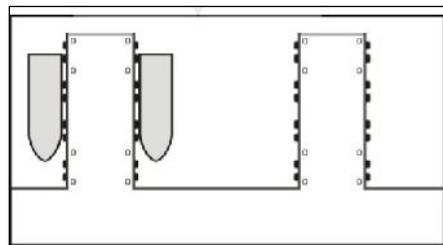
Dermaga jenis ini merupakan dermaga yang letaknya digaris pantai serta sejajar dengan pantai.



Gambar 1 Bentuk Dermaga Jenis quay/wharf  
Sumber: Triatmodjo,1992

2. *Jetty/Pier* (Jembatan)

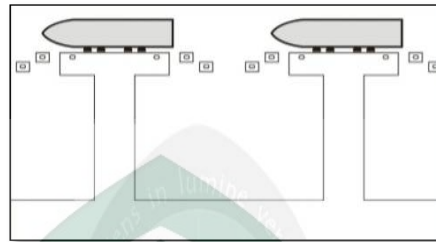
Dermaga jenis ini merupakan dermaga yang menganjur (tegak lurus) dengan garis pantai



Gambar 2 Bentuk Dermaga Jenis Jetty/Pier  
Sumber: Triatmodjo,1992

3. *Dolphin/Trestle*

Dermaga *dolphin/trestle* merupakan tempat sandar kapal berupa *dolphin* diatas tiang pancang. Biasanya dilokasi dgn pantai yang landai, diperlukan jembatan *trestle* sampai dengan kedalaman yang dibutuhkan



**Gambar 3 Bentuk Dermaga Jenis Dolphin/Trestle**  
Sumber: Triatmodjo,1992

Konstruksi dermaga diperlukan untuk menahan gaya-gaya akibat tumbukkan kapal dan beban selama bongkar muat. Dimensi dermaga didasarkan pada jenis dan ukuran kapal yang akan merapat dan bertambat pada dermaga tersebut.

Dalam mempertimbangkan ukuran dermaga harus didasarkan pada ukuran-ukuran minimal sehingga kapal dapat bertambat dan meninggalkan dermaga maupun melakukan bongkar muat dengan aman, cepat dan lancar.

Dermaga dapat dibedakan menjadi dua tipe yaitu *wharf* atau *quai* dan *jetty* atau *pier*. *Wharf* adalah dermaga yang paralel dengan pantai dan biasanya berimpit dengan garis pantai. *Wharf* juga dapat berfungsi sebagai penahan tanah yang ada dibelakangnya. Sedangkan *jetty* atau *pier* adalah dermaga yang menganjur ke laut. Berbeda dengan *wharf* yang digunakan untuk merapat satu sisinya, *jetty* dapat digunakan pada satu sisi atau dua sisinya, yang biasanya sejajar dengan pantai dan dihubungkan dengan daratan oleh jembatan yang biasanya membentuk sudut tegak lurus dengan *jetty*, sehingga *jetty* dapat berbentuk T, L atau Jari.



Dalam perencanaan dermaga pertimbangan-pertimbangan pokok yang diperlukan pada pemilihan tipe dermaga secara umum adalah:

a. Tinjauan Topografi Daerah Pantai

Tinjauan topografi daerah pantai yang akan dibangun dermaga sangat penting dilakukan karena berkaitan dengan keamanan, efektifitas, kemudahan proses pengerjaan dan faktor ekonomis. Misalnya pada perairan yang dangkal sehingga kedalaman yang cukup agak jauh dari darat, penggunaan *jetty* akan lebih ekonomis karena tidak diperlukan pengerukan yang besar. Sedang pada lokasi dimana kemiringan dasar cukup curam, pembuatan *pier* dengan melakukan pemancangan tiang di perairan yang dalam menjadi tidak praktis dan sangat mahal. Dalam hal ini pembuatan *wharf* bisa dipandang lebih tepat. Jadi bisa disimpulkan kalau tinjauan topografi sangat mempengaruhi dalam pemilihan alternatif tipe dermaga yang direncanakan.

b. Jenis Kapal Yang Dilayani

Jenis kapal yang dilayani berkaitan dengan dimensi dermaga yang direncanakan. Selain itu juga aktifitas yang mungkin harus dilakukan pada proses bongkar muat dan peruntukan dermaga akan mempengaruhi pertimbangan pemilihan tipe dermaga. Dermaga yang akan melayani kapal minyak (*tanker*) dan kapal barang curah mempunyai konstruksi yang ringan dibanding dengan dermaga barang potongan (*general cargo*), karena dermaga tersebut tidak memerlukan peralatan bongkar muat yang besar (*crane*), jalan kereta api, gudang-gudang dan sebagainya. Untuk melayani kapal tersebut, biasanya penggunaan *pier* dipandang lebih ekonomis. Untuk keperluan melayani kapal tanker atau kapal barang curah yang sangat besar biasanya dibuat

tambatan lepas pantai dan proses bongkar muat dilakukan menggunakan kapal yang lebih kecil atau tongkang dan barang akan dibongkar di dermaga tepi pantai yang berukuran relatif lebih kecil.

c. Daya Dukung Tanah

Kondisi tanah sangat menentukan dalam pemilihan tipe dermaga. Pada umumnya tanah di dekat dataran memiliki daya dukung yang lebih besar daripada tanah di dasar laut. Dasar laut umumnya terdiri dari endapan lumpur yang padat. Ditinjau dari daya dukung tanah, pembuatan *wharf* akan lebih menguntungkan. Tapi apabila tanah dasar berupa karang, pembuatan *wharf* akan mahal karena untuk mendapatkan kedalaman yang cukup di depan *wharf* diperlukan pengerukan yang besar. Dalam hal ini pembuatan *jetty* akan lebih ekonomis karena tidak diperlukan pengerukan dasar karang.

Dengan mempertimbangkan letak dermaga yang berada di perairan PLTU Cilacap, maka dipilih dermaga dengan tipe *wharf* atau *quai*. *Wharf* atau *quai* merupakan dermaga yang dibangun pada garis pantai, relatif dekat atau sejajar dengannya.

## I. Tinjauan Islam Terhadap Transportasi

Dalam pandangan islam transportasi merupakan salah satu alat atau moda yang menjadi kebutuhan primer saat ini. Seakan manusia tidak dapat hidup tanpanya. Al – Quran pun tak lupa membicarakan tentang alat transportasi. Ada beberapa alat transportasi yang disebut secara khusus dalam Al – Qur'an seperti kapal dan binatang tunggangan. Binatang itu mencakup unta, kuda, keledai dan lainnya. Sarana transportasi ini dapat kita temukan dalam firman Allah swt berikuit ini, Surah ke 23 surah al-mu'minum ayat 22, Surah ke 17 surah al-isra ayat 70 dan surah ke 6 surah al-an'am ayat 142.



Melafalkan surah ke 23 al-mu'minum ayat 22 sebagai berikut :

وَعَلَيْهَا وَعَلَى الْفُلْكِ تُحْمَلُونَ

Terjemahnya:

“dan di atas punggung binatang-binatang ternak itu dan (juga) di atas perahu-perahu kamu diangkat.”(QS. Al – mu’minum : 22)<sup>1</sup>

Pada ayat ini diketahui bahwa binatang ternak terdapat banyak manfaat diantaranya manusia dapat memakannya dan sebagai alat pengangkut, memindahkan barang atau bepergian dari suatu tempat ke tempat lainnya merupakan kebutuhan manusia di atas bumi dan Allah telah menyiapkan sarana baik di darat maupun di laut.

Menurut tafsir Al-Misbah bahwa di atas hewan-hewan itu, dan di atas bahtera, kalian bepergian dan membawa muatan yang berat. Kami menciptakan berbagai sarana transportasi dan angkutan, baik di darat maupun di laut. Dengan begitu akan terjadi komunikasi di antara kalian (M. Quraish Shihab, 2002).

Begitu pula pada surah ke 17 surah Al – Isra ayat 70 sebagai berikut

وَلَقَدْ كَرَّمْنَا بَنِي آدَمَ وَحَمَلْنَهُمْ فِي الْوَجْرِ وَالْبَحْرِ وَرَزَقْنَهُمْ مِنَ الطَّيِّبَاتِ وَفَضَّلْنَاهُمْ عَلَى كَثِيرٍ مِمَّنْ خَلَقْنَا تَفْضِيلًا

Terjemahnya:

“ dan Sesungguhnya telah Kami muliakan anak-anak Adam, Kami angkut mereka di daratan dan di lautan [862], Kami beri mereka rezki dari yang baik-baik dan Kami lebihkan mereka dengan kelebihan yang sempurna atas kebanyakan makhluk yang telah Kami ciptakan.”( QS. Al – Isra : 70)<sup>2</sup>

Maha suci Allah SWT yang telah memberikan hambanya keistimewaan dimana ayat ini berisikan tentang keistimewaan dan kemuliaan manusia sebagai makhluk ciptaan Allah SWT, karena Allah telah menundukkan serta melimpahkan

<sup>1</sup> Departemen Agama dan terjemahnya. Surah (23) Al-Mu’minum Ayat 22.

<sup>2</sup> Departemen Agama dan terjemahnya. Surah (17) Al-Isra Ayat 70

kepada manusia apa yang ada di darat dan di laut, bahkan memeliharanya dengan perhatian yang baik. Kemudian manusia diberi petunjuk untuk menciptakan kendaraan kapal, pesawat terbang dengan tujuan mencapai kebutuhan dalam menjalani kehidupan.

Menurut tafsir Al-Misbah bahwa Sungguh Kami telah memuliakan anak-cucu Adam dengan bentuk tubuh yang bagus, kemampuan berbicara dan kebebasan memilih. Mereka Kami berikan kemuliaan dan kekuatan, jika mereka mematuhi Kami. Mereka Kami angkut di daratan, melalui hewan, dan Kami angkut pula mereka di lautan, melalui kapal-kapal. Mereka juga Kami berikan rezeki berbagai kenikmatan. Sesungguhnya Kami benar-benar telah melebihkan mereka dengan akal pikiran atas kebanyakan makhluk lain yang Kami ciptakan. (M. Quraish Shihab, 2002). Dan untuk surah ke 6 surah Al- An'am ayat 142 sebagai berikut :

وَمِنَ الْأَنْعَامِ حَمُولَةً وَفَرْشًا ۚ كُلُوا مِمَّا رَزَقَكُمُ اللَّهُ وَلَا تَتَّبِعُوا خُطُوَاتِ الشَّيْطَانِ ۚ إِنَّهُ لَكُمْ عَدُوٌّ مُّبِينٌ

Terjemahnya :

*“dan di antara hewan ternak itu ada yang dijadikan untuk pengangkutan dan ada yang untuk disembelih. makanlah dari rezki yang telah diberikan Allah kepadamu, dan janganlah kamu mengikuti langkah-langkah syaitan. Sesungguhnya syaitan itu musuh yang nyata bagimu.”(QS. Surah Al – An’am : 142)<sup>3</sup>*

Salah satu sifat binatang itu yang ditetapkan dala ayat berikut adalah kegunaan binatang itu untuk mengangkut barang muatan yang berat. Ini adalah bintang yang memiliki kaki empat yang boleh digunakan untuk mengangkut muatan, dan sebagai hamba Allah janganlah mengikuti langkah-langkah syaitan karena setan adalah musuh nyata hamba Allah SWT.

<sup>3</sup> Departemen Agama dan terjemahnya. Surah (6) Al-An'am Ayat 142.



Menurut tafsir Al-Misbah bahwa Allah menciptakan beberapa jenis hewan--seperti onta, sapi, domba dan kambing--yang dapat mengangkut barang-barang kalian yang berat dan dapat kalian manfaatkan bulu dan rambutnya sebagai alas tidur, itu semua adalah rezeki yang Allah karuniakan untuk kalian. Makanlah rezeki yang halal itu, dan janganlah kalian mengikuti jejak langkah setan dan penolong-penolongnya dalam membuat-buat penghalalan dan pengharaman seperti yang dilakukan orang-orang jahiliah. Sungguh, setan tidak menginginkan kebaikan buat kalian, karena ia adalah musuh yang nyata (M. Quraish Shihab, 2002).

#### **J. Peran Transportasi Terhadap Suatu Wilayah**

Transportasi laut memiliki keunggulan komparatif dibandingkan moda transportasi yang lain, yaitu biaya per unit yang rendah, yang memungkinkan efisiensi tinggi pada angkutan jarak jauh bervolume besar. Keunggulan tersebut sesuai untuk menangani kebutuhan transportasi wilayah Indonesia, khususnya untuk barang-barang curah (*bulkier shipment*) sebagaimana juga disampaikan oleh (Rodrigue dkk, 2006).

Peran transportasi bukan hanya terbatas pada mengangkut manusia dan barang dari satu tempat ke tempat lain, namun memiliki dampak terhadap kondisi perekonomian wilayah. Kajian USAID (2006) menyebutkan proyek peningkatan transportasi memberikan keuntungan pada masyarakat miskin dan pengguna jalan lain dalam beberapa bentuk:

1. Peningkatan akses ke pasar, pendidikan, kesehatan dan sebagainya,
2. Penurunan biaya operasi kendaraan,
3. Penghematan waktu, dan
4. Peningkatan nilai modal.

Biaya transportasi yang besar dapat berarti oleh isolasi geografis, sosial dan ekonomi yang menjadi hambatan bagi orang miskin (*The World Bank*, 1997). Di wilayah miskin pedesaan, kekurangan transportasi yang layak menyebabkan rumah tangga pertanian tidak menerima hasil panen secara layak, kesempatan bekerja non pertanian dan akses ke layanan sosial. Di wilayah perkotaan, rumah tangga miskin seringkali menderita akibat kekurangan akses pada transportasi umum.

Peranan transportasi dalam kehidupan manusia, perekonomian dan pembangunan semakin penting, dicerminkan oleh digunakannya sarana angkutan modern yang berkecepatan tinggi dan berkapasitas muat besar. Transportasi mempunyai peranan penting dan semakin bertambah penting, sejak zaman primitif sampai zaman modern sekarang ini, oleh karena itu dapat dikatakan bahwa transportasi itu setua peradaban manusia, setua dengan keberadaan manusia di dunia (L.A. Schumer, 1968).

Transportasi merupakan komponen utama berfungsinya suatu kegiatan masyarakat. Transportasi berkaitan dengan pola kehidupan masyarakat, lokal serta daerah layanan. Transportasi mempunyai pengaruh terhadap aktivitas-aktivitas produksi dan sosial, serta barang-barang dan jasa yang dapat dikonsumsi oleh masyarakat. Kehidupan masyarakat yang maju ditandai dengan mobilitas yang tinggi akibat tersedianya fasilitas transportasi yang cukup. Sebaliknya, daerah yang kurang baik sistem transportasinya mengakibatkan keadaan ekonomi masyarakatnya berada dalam keadaan statis atau dalam tahap immobilitas.

Secara lebih khusus, transportasi mempunyai beberapa peranan penting yakni peranan ekonomis, peranan social, politis, dan peranan dalam lingkungan (Morlok, 1984).



Peranan ekonomi dari transportasi antara lain :

1. Perluasan daerah cakupan barang atau jasa yang dapat dikonsumsi di suatu wilayah. Hal ini memungkinkan pemanfaatan sumber-sumber yang lebih murah atau berkualitas yang lebih tinggi.
2. Penggunaan sumber bahan secara lebih efisien memungkinkan terjadinya spesialisasi atau pembagian, pekerjaan,. Hal ini mengakibatkan peningkatan jumlah maupun kualitas barang-barang untuk dikonsumsi dan terkonsentrasinya aktivitas produksi pada sejumlah tempat tertentu. Dan ini menimbulkan "*economies of scale dan agglomeration economies*".
3. Penyediaan fasilitas transportasi memungkinkan persediaan bahan untuk produksi tidak terbatas pada suatu daerah dan dapat diperoleh daerah-daerah lainnya. Hal ini memberikan peluang untuk memproduksi lebih banyak tanpa hambatan yang disebabkan oleh kekurangan bahan untuk kegiatan memproduksi.

Ekonomi sangat berhubungan dengan produksi, distribusi, serta konsumsi barang dan jasa yang mempunyai nilai terhadap manusia dan kekayaan. Penduduk harus dapat menggunakan sumber daya alam untuk memenuhi kebutuhan hidup, seperti menyediakan makanan, pakaian, dan tempat tinggal.

1. Peranan sosial transportasi antara lain adalah :
  - a. Memungkinkan pola spesialisasi dari aktivitas manusia. Hal ini, memberikan pilihan-pilihan lokasi yang lebih banyak bagi tempat-tempat bermukim dan tempat melakukan berbagai kegiatan, sesuai dengan keinginan atau kebutuhan manusia itu sendiri.

- b. Memberikan pilihan-pilihan bagi manusia tentang pola dan tempat mereka bermukim untuk melakukan aktivitasnya, apakah mengelompok dengan kepadatan tinggi atau menyebar. Selanjutnya, memberikan kebebasan dalam memilih gaya hidup maupun cara-caranya melakukan kegiatan.
2. Peranan politis dari transportasi antara lain adalah :
    - a. Transportasi dan komunikasi memungkinkan pelaksanaan pemerintahan suatu wilayah lebih luas dapat dilakukan oleh pemerintah.
    - b. Transportasi dan komunikasi juga memungkinkan penyeragaman hukum dan peraturan/perundang-undangan.
    - c. Transportasi dalam masyarakat dan ini sangat mempengaruhi struktur ekonomi, sosial maupun politik dari masyarakat tersebut.
  3. Peranan transportasi dalam lingkungan antara lain adalah :
    - a. Umumnya dapat dianggap bahwa peranan ini adalah sebagai negatif seperti halnya penggunaan sumber-sumber alam dan pencemaran lingkungan.
    - b. Dilain pihak transportasi memungkinkan pula manusia untuk melakukan perjalanan untuk menikmati lingkungan alamiah.
    - c. Kemampuan manusia untuk melakukan perjalanan dengan sistem transportasi yang menunjang, dapat memberi kesempatan untuk melakukan pilihan-pilihan terhadap tindakan dan memasukan sebagai factor pertimbangan dalam pelestarian dan pengamanan terhadap lingkungan alamiah.

#### **K. Faktor-Faktor Yang Mempengaruhi Jasa Transportasi**



Faktor-faktor yang mempengaruhi kebutuhan akan jasa-jasa transportasi, oleh (Salim, 2006) dapat dilihat dari dua segi yaitu:

1. Dari segi permintaan (*demand*)
  - a. Pertumbuhan penduduk
  - b. Pembangunan daerah dan wilayah
  - c. Industri
  - d. Transmigrasi dan penyebaran penduduk
2. Dari segi penawaran (*supply*)
  - a. Peralatan yang digunakan
  - b. Kapasitas yang tersedia
  - c. Kondisi teknik alat angkut yang dipakai
  - d. Produksi jasa yang dapat diserahkan oleh perusahaan angkutan
  - e. Sistem pembiayaan dalam pengoperasian alat pengangkutan.

Faktor-faktor yang mempengaruhi permintaan dan penawaran jasa transportasi adalah:

1. Pendapatan Konsumen
 

Jasa transportasi yang di tawarkan kepada masyarakat sangat tergantung dari pendapatan masyarakat itu sendiri karena banyak jenis transportasi yang di sediakan oleh pengusaha untuk kepentingan masyarakat disesuaikan dengan kemampuan/daya beli masyarakat,
2. Tarik Angkutan
 

Faktor lain yang bersangkutan dengan engenaan tarik angkutan dari pengusaha kepada konsumen/pemakai jasa angkutan, sehingga penentuan tari betu-betul harus dihitung kelayakan, sehingga pengenaan tarik terjangkau oleh masyarakat yang meminta jasa transportasi dianggap sebagai tarik wajar dan masyarakat mau meminta jasa transportsi tersebut.

### 3. Selera konsumen

Selera atau keinginan konsumen dalam penggunaan transportasi sangat bersifat heterogen memerlukan adanya pelayanan yang maksimal Sutarsih (Saleh, 2003:17)

Permintaan berkaitan dengan berbagai kemungkinan jumlah barang dan jasa yang diminta oleh pembeli pada berbagai tingkat harga untuk periode waktu tertentu dan dalam suatu pasar tertentu (Sudarsono, 1992).

Menurut Sukirno (2006) bahwa faktor-faktor yang mempengaruhi penawaran suatu barang dan jasa adalah:

1. Harga barang itu sendiri
2. Harga barang lain yang terkait
3. Harga faktor produksi
4. Biaya produksi
5. Jumlah pedagang/penjual
6. Tujuan perusahaan
7. Kebijakan pemerintah

### **L. Manfaat Transportasi Bagi Masyarakat**

Jasa transportasi menciptakan guna tempat dan guna waktu. Guna yang diciptakan jasa transportasi merupakan manfaat dalam bidang ekonomi, social dan politik/strategis. Manfaat jasa transportasi dirasakan dalam lingkup local, regional, nasional, dan internasional. Lingkupnya sangat luas, bersifat multi sektoral, dan multi disiplin.

Bersifat multi sektoral berarti sector transportasi terkait dengan sector-sector lain, yang ditunjukkan bahwa fungsi transportasi adalah menunjang pengembangan kegiatan sector-sector lain (seperti sector perdagangan, industri, pendidikan, kesehatan, pariwisata, transmigrasi dan lainnya). Bersifat multi



disiplin, artinya disiplin transportasi terkait dengan disiplin-disiplin lain (misalnya disiplin pengembangan wilayah, disiplin pembangunan pedesaan, pembangunan perkotaan dan lainnya). Selanjutnya, manfaat ekonomi transportasi dijelaskan berikut ini (L.A. Schumer, 1968), Diantaranya adalah tersedianya jasa transportasi yang cukup (berkapasitas) memberikan manfaat ekonomi, misalnya : akan memperluas pasar dengan tersedianya jaringan transportasi yang luas maka pengiriman barang ke berbagai jaringan transportasi yang luas maka pengiriman barang ke berbagai pasar yang jauh letaknya dapat dilaksanakan secara lancar;

Menstabilkan harga barang, dengan tersedianya fasilitas transportasi yang lancar maka kekurangan barang di suatu daerah dapat didatangkan barang yang dibutuhkan dari daerah lain yang kelebihan barang tersebut, sehingga tingkat harga di kedua daerah menjadi berkeseimbangan atau harga menjadi stabil.

Tersedianya pelayanan transportasi yang lancar, akan mendorong daerah-daerah untuk melakukan spesialisasi produksi sesuai dengan potensi sumberdaya yang dimilikinya.

Transportasi bukanlah tujuan, melainkan sarana untuk mencapai tujuan. Dalam hubungan tersebut, akan dikemukakan peranan transportasi dalam berbagai aktivitas manusia di tinjau dari tiga aspek yaitu:

1. Aspek ekonomi

Transportasi adalah bagian dari suatu kegiatan perekonomian karena dengan transportasi yang lancar dan memadai maka hasil produksi, distribusi dari berbagai sektor ekonomi seperti pertanian, akan lebih mudah dan lancar untuk dipasarkan (disalurkan). Dengan kata lain alat transportasi merupakan jembatan yang mendekatkan sentra-sentra

produksi dengan sentra konsumsi untuk meningkatkan, nilai guna dan nilai waktu suatu barang dan jasa (Nasution, 2008)

Adisasmita (2011) mengemukakan tersedianya jasa transportasi yang cukup (berkapasitas) memberikan manfaat ekonomi, misalnya :

- a. Akan memperluas pasar, dengan tersedianya jaringan transportasi yang luas maka pengiriman barang ke berbagai pasar yang jauh letaknya dapat dilaksanakan secara lancar.
  - b. Dapat menstabilkan harga barang, dengan tersedianya fasilitas transportasi yang lancar maka kekurangan barang di suatu daerah dapat didatangkan barang yang dibutuhkan dari daerah lain yang berkelebihan barang, sehingga tingkat harga di kedua daerah menjadi seimbang.
  - c. Tersedianya pelayanan transportasi yang lancar, akan mendorong daerah-daerah untuk melakukan spesialisasi produksi sesuai dengan potensi sumber daya yang dimiliki.
2. Aspek sosial budaya

Sebagai makhluk sosial, dalam memenuhi kebutuhan tertentu manusia memerlukan hubungan antar manusia yang satu dengan manusia yang lainnya yang tentu memerlukan alat transportasi yang murah, mudah, cepat dan menyenangkan, sehingga bisa saling berinteraksi.

Tersedianya pelayanan transportasi yang cukup dan lancar memberikan manfaat sosial, diantaranya adalah :

- a. Memberikan pelayanan pendidikan dan pelayanan kesehatan ke berbagai daerah yang tersebar ke berbagai daerah yang tersebar karena sudah tersedianya jaringan jalan yang merata di daerah pedesaan.



- b. Dapat mempererat persaudaraan dan hubungan sosial kemasyarakatan antar daerah melalui pekan olahraga, pekan kesenian dan budaya, pertemuan ilmiah lainnya,
  - c. Dapat membantu daerah-daerah yang mengalami bencana alam dan menderita wabah penyakit (melalui transportasi udara meskipun daerah-daerah tersebut sukar dijangkau melalui transportasi darat (menggunakan helikopter).
3. Aspek politik

Transportasi akan mempermudah jaringan aparat pemerintah dalam melaksanakan tugas dan tanggung jawab sebagai motifator pembangunan dalam berbagai aspek kehidupan terutama dalam bidang pertahanan, keamanan sehingga dapat melakukan mobilisasi agar bisa berjalan lancar.

#### **M. Konsep Transportasi Laut**

Transportasi berasal dari kata latin yaitu *transportare*, dimana trans berarti seberang atau sebelah lain dan portare berarti mengangkut atau membawa. Jadi transportasi berarti mengangkut atau membawa (sesuatu) ke sebelah lain atau dari suatu tempat ke tempat lainnya. Transportasi seperti itu merupakan suatu jasa yang diberikan guna memuat barang atau orang untuk dibawa dari suatu tempat ke tempat lainnya (Abbas Salim, 2006).

Kegiatan perpindahan dari suatu tempat ke tempat lain telah dilakukan sejak dulu, baik memindahkan barang maupun orang dengan menggunakan peralatan yang sesuai untuk mengangkut orang atau barang tersebut seperti menggunakan kendaraan angkutan darat, angkutan laut, maupun angkutan udara (Abbas Salim, 2006).

Sejarah transportasi pada tahun 1860 – 1920 ditemukan kendaraan bermotor, pesawat terbang, dalam masa ini angkutan kereta api dan jalan

raya memegang peranan penting pula. Dalam tahun 1920 transportasi telah mencapai tingkat perkembangan pada puncaknya dengan sistem transportasi berkembang pesat sejalan dengan kemajuan teknologi mutakhir (Abbas Salim, 2006).

Transportasi berarti suatu kegiatan untuk memindahkan sesuatu (orang dan barang) dari satu tempat ke tempat yang lain, baik dengan atau tanpa sarana (kendaraan, pipa, dan lain-lain (Setijowarno dan Frazila, 2003), sedangkan menurut Soleh Al jufri (1993) menyatakan bahwa transportasi merupakan suatu alat yang digunakan manusia untuk menyangkut barang dan manusia dari suatu tempat ke tempat lain dengan menggunakan tenaga dorong mesin atau manusia dan angin melalui laut.

Pelayaran merupakan segala kegiatan usaha pemuatan melalui laut pada dasarnya dengan pengertian angkutan laut, pemersatuan-pemersatuan ini diadakan dengan tujuan untuk membulatkan pertanggungjawaban pengangkutan terhadap pengiriman segala usaha dan kegiatan yang bersangkutan dengan kewajibannya mengangkut barang atau orang di laut. Sehingga sampai di tempat tujuan dengan selamat atau barang itu diterima oleh penerima pada waktunya dengan selamat (Porwosujipto, 2003), Sedangkan Pengertian transportasi menurut Buchari Alma (2007) ialah pengangkutan merupakan kegiatan pemindahan barang-barang dan manusia dari satu tempat asal ke tempat tujuan.

Transportasi diartikan sebagai pemindahan barang dan manusia dari tempat asal ke tempat tujuan. Proses pengangkutan merupakan gerakan dari tempat asal dari mana kegiatan dimulai, ke tempat tujuan, ke mana tempat kegiatan diakhiri (Nasution, 2008).



Transportasi menurut Widyahartonom (1986) memberikan macam kegunaan (*utility*) pada barang yaitu :

1. Memungkinkan pemindahan barang-barang tersebut tidak dibutuhkan ke tempat atau lokasi yang membutuhkannya, memberi kegunaan tempat pada barang, jadi memindahkan barang dari tempat yang berlebihan atau dari tempat yang kegunaannya lebih mudah ke tempat yang langka yang kegunaannya relatif lebih tinggi dari tempat asalnya.
2. Memungkinkan pengadaan barang dari suatu tempat pada waktunya, artinya memberi kegunaan waktu pada barang.

Transportasi dibutuhkan karena sumber kebutuhan manusia tidak terdapat di sembarang tempat, sehingga terdapat kesenjangan jarak antar, lokasi sumber, lokasi produksi, dan pemukiman masyarakat sebagai konsumen. Kesenjangan jarak inilah yang melahirkan kegiatan pengangkutan. Dengan demikian maka unsur-unsur pengangkutan yang paling pokok antara lain :

1. Manusia sebagai pihak yang membutuhkan.
2. Barang dan jasa sebagai unsur yang dibutuhkan.
3. Kendaraan sebagai alat angkut.
4. Jalan raya sebagai prasarana pengangkutan.
5. Perusahaan sebagai pengelola kegiatan transportasi.

Transportasi adalah sarana penghubung atau yang menghubungkan antara daerah produksi dan pasar, atau dapat dikatakan pendekatan daerah produksi dan pasar atau sering kala dikatakan menjembatani produsen dan konsumen (Adisasmita, 2012).

Menurut Siregar (2012) bahwa kegiatan pengangkutan dapat terlaksana jika terpenuhi hal-hal sebagai berikut:

1. Ada barang atau jasa atau orang yang diangkut.
2. Tersedianya kendaraan sebagai alat angkutan.
3. Adanya jalan raya tempat melintasnya kendaraan angkutan

Transportasi adalah kegiatan pemindahan barang dan manusia dari tempat asal ke tempat tujuan. Dalam kegiatan transportasi diperlukan empat komponen yakni :

1. Tersedianya muatan yang diangkut,
2. Terdapatnya kendaraan sebagai sarana angkutannya,
3. Adanya jalan yang dapat dilaluinya dan
4. Tersedianya terminal (Raharjo, 2010)

#### **N. Tinjauan Peraturan**

Dalam UU Nomor 17 tahun 2008 tentang Pelayaran dinyatakan bahwa:

1. Keselamatan dan keamanan pelayaran adalah suatu keadaan terpenuhinya persyaratan keselamatan dan keamanan yang menyangkut angkutan di perairan, kepelabuhanan, dan lingkungan maritim.
2. Kelaiklautan kapal adalah keadaan kapal yang memenuhi persyaratan keselamatan kapal, pencegahan pencemaran perairan dari kapal, pengawakan, garis muat, pemuatan, kesejahteraan awak kapal dan kesehatan penumpang, status hukum kapal, manajemen keselamatan dan pencegahan pencemaran dari kapal, dan manajemen keamanan kapal untuk berlayar di perairan tertentu.
3. Keselamatan kapal adalah keadaan kapal yang memenuhi persyaratan material, konstruksi, bangunan permesinan dan perlistrikan, stabilitas, tata susunan serta perlengkapan, alat penolong dan radio, elektronik



kapal, yang dibuktikan dengan sertifikat setelah dilakukan pemeriksaan dan pengujian.

Untuk mengendalikan keselamatan pelayaran secara internasional diatur dengan ketentuan-ketentuan sebagai berikut:

1. *International Convention for the Safety of Live at Sea (SOLAS)*, 1974, sebagaimana yang telah disempurnakan dan aturan internasional ini menyangkut ketentuan-ketentuan sebagai berikut:
  - a. Konstruksi (struktur, stabilitas, permesinan dan instalasi listrik, perlindungan api, detektor api dan pemadam kebakaran);
  - b. Komunikasi radio, keselamatan navigasi;
  - c. Perangkat penolong, seperti pelampung, sekoci, rakit penolong;
  - d. Penerapan ketentuan-ketentuan untuk meningkatkan keselamatan dan keamanan pelayaran termasuk di dalamnya penerapan *International Safety Management (ISM) Code*, dan *International Ship and Port facility Security (ISPS) Code*.
2. *International Convention on Standards of Training, Certification, and Watch keeping for Seafarers*, tahun 1978 dan terakhir diubah tahun 1995.
3. *International Convention on Maritime Search and Rescue*, 1979.
4. *International Aeronautical and Maritime Search and Rescue Manual (IAMSAR)*. Dalam peraturan pemerintah Republik Indonesia Nomor 20 Tahun 2010 Tentang Angkutan Perairan bahwa ;
  1. Angkatan di perairan, angkutan laut khusus, angkutan laut pelayaran-rakyat, pelayaran perintis, kapal, kapal asing, trayek, agen umum, usaha jasa terkait, pelabuhan, pelabuhan utama, pelabuhan pengumpul, pelabuhan pengumpan, terminal khusus, badan usaha, dan setiap orang adalah sebagaimana

dimaksud dalam Undang- Undang Nomor 17 Tahun 2008 Tentang Pelayaran.

2. Angkutan laut adalah kegiatan angkutan yang menurut kegiatannya melayani kegiatan angkutan laut.
3. Angkutan penyebrangan adalah angkutan yang berfungsi sebagai jembatan yang menghubungkan jaringan jalan atau jaringan jalur kereta api yang dipisahkan oleh perairan untuk mengangkut penumpang dan kendaraan beserta muatannya.

#### **O. Originalitas Penelitian**

Originalitas penelitian dilakukan untuk mengetahui orisinalitas penulis lakukan, dalam hal ini akan dicantumkan penelitian terlebih dahulu yang satu tema pembahasan. Penelitian dalam bentuk jurnal ataupun skripsi untuk lebih jelasnya dapat dilihat pada tabel 1



## **BAB III**

### **METODE PENELITIAN**

#### **A. Jenis Penelitian**

Jenis penelitian ini bersifat deskriptif kuantitatif atau penelitian terapan yang di dalamnya mencakup penelitian survey, dimana penelitian dengan pendekatan kualitatif dalam penelitian ini yaitu penelitian non matematis dengan proses menghasilkan data-data dari hasil temuan berupa pengamatan survei. Adapun penelitian kuantitatif dalam penelitian ini yaitu jenis penelitian dengan menggunakan data-data substansi atau angka sebagai bahan perbandingan maupun bahan rujukan dalam menganalisis secara deskriptif.

#### **B. Lokasi dan Waktu Penelitian**

##### a) Lokasi Penelitian

Lokasi penelitian dilakukan di Desa Lero khususnya kawasan Tanjung Kecamatan Suppa Kabupaten Pinrang. Penetapan lokasi tersebut didasarkan atas pertimbangan bahwa di daerah Tanjung Desa Lero pada umumnya masyarakat menggunakan transportasi laut sebagai jalur alternatif selain itu masyarakat Desa Lero tersebut mayoritas menggunakan perahu/*katinting* sebagai alat penyebrangan menuju kota Parepare.

##### b) Waktu Penelitian

Waktu penelitian dilakukan berdasarkan lama waktu kegiatan penelitian dimulai dari melakukan pembuatan proposal, melakukan penelitian, kegiatan survey lapangan, pengumpulan data penelitian, sampai

dengan perampungan hasil penelitian dan proses kegiatan penyelesaian penelitian. Waktu penelitian ini dilakukan selama empat bulan yaitu bulan april sampai bulan agustus 2017.

### C. Populasi dan Sampel

#### a) Populasi

Populasi adalah keseluruhan subjek penelitian yang berada dalam wilayah penelitian (Arikunto, 2006). Adapun yang menjadi populasi dalam penelitian ini adalah seluruh masyarakat Desa Lero dengan jumlah penduduknya sebanyak 7.378 jiwa atau pengguna jasa transportasi penyebrangan (penumpang) yang berada di wilayah pesisir Kecamatan Suppa khususnya Desa Lero.

#### b) Sampel

Sampel adalah sejumlah anggota yang dipilih dari suatu populasi, besarnya sampel ditentukan oleh banyaknya data atau observasi dalam sampel itu. Berdasarkan populasi diatas maka teknik penarikan sampel dilakukan secara *Proporsional Random Sampling*. Suatu sampel dikatakan sampel random jika tiap individu dalam populasi diberi kesempatan yang sama untuk ditugaskan menjadi anggota sampel. Cara yang dipakai untuk merandomisasi dalam penelitian ini yaitu dengan cara undian. Dengan cara semacam ini, cara memilih dapat dihindari. Dari uraian diatas dapat ditarik suatu kesimpulan bahwa untuk menentukan jumlah sampel adalah tergantung berapa proporsi yang kita tentukan dari jumlah populasi yang ada. Untuk menentukan besarnya sampel dalam penelitian ini adalah dengan menggunakan rumus berikut :

$$= \frac{n}{1 + (N)^2}$$

Keterangan :

n = Jumlah ;



$$\begin{aligned}
 N &= \text{Jumlah populasi} \\
 d &= \text{derajat kebebasan} \\
 &= \frac{7.378}{1+7.378 (0,1)^2} \\
 &= 98 \text{ sampel}
 \end{aligned}$$

Maka hasil perhitungan berdasarkan rumusan tersebut diperoleh jumlah responden sebesar 98 orang di genapkan menjadi 100 orang.

#### D. Jenis dan Sumber Data

##### 1. Jenis Data

Jenis data yang digunakan dalam penelitian ini terdiri atas 2 (dua) yaitu :

- a. Data kuantitatif yaitu data yang berbentuk angka atau data numerik. Data yang dikumpulkan misalnya data jumlah penduduk, luas wilayah, jumlah sarana dan prasarana wilayah, jumlah angkatan kerja, Kelembagaan, kelompok masyarakat di wilayah penelitian dan lain sebagainya.
- b. Data kualitatif, yaitu data yang berbentuk bukan angka atau menjelaskan secara deskripsi tentang kondisi lokasi penelitian secara umum.

##### 2. Sumber Data

Adapun sumber data yang digunakan dalam penelitian ini yakni, data primer dan data sekunder.

##### a. Data primer

Data primer adalah data yang diperoleh dari sumber-sumber asli, sumber asli disini diartikan sebagai sumber pertama darimana data tersebut diperoleh. Sumber data primer dalam kegiatan penelitian ini meliputi :

- 1) Masyarakat Pengguna Jasa Penyebrangan Perahu/*Katinting*

Data yang diperoleh secara langsung dari masyarakat baik melalui wawancara maupun kuosioner merupakan data murni mengenai “penyediaan sarana dan prasarana transportasi pantai di Desa Lero”

- 2) Benda, kondisi, situasi, proses atau perilaku orang tertentu dapat diperoleh melalui observasi lapangan.

b. Data Sekunder

Data Sekunder adalah data yang diperoleh atau dikumpulkan peneliti melalui berbagai sumber informasi yang telah ada, antara lain;

- 1) Dokumen berupa data-data penyebrangan perahu/*katinting* di Desa Lero Kecamatan Suppa Kabupaten Pinrang.
- 2) Buku-buku ilmiah, berupa buku-buku atau jurnal-jurnal yang berkaitan dengan efektifitas penyebrangan perahu/*katinting*.

### E. Teknik Pengumpulan Data

Adapun teknik pengumpulan data yang digunakan dalam penelitian ini yakni,

a) Data Sekunder

Penelitian Kepustakaan (*Library Research*), Metode ini digunakan dengan menelaah bahasan teoritis dari berbagai buku-buku, jurnal, dan artikel-artikel yang berhubungan dengan penulisan. Adapun tujuan dari telaah pustaka ini untuk mengetahui rumus yang terkait dengan penelitian ini. Beberapa data sekunder yang digunakan dalam penelitian ini adalah sebagai berikut :

- 1) Rumus-rumus yang berkaitan dengan penelitian ini antara lain adalah rumus pengambilan sampel, metode pembobotan (*skoring*).
- 2) RTRW Kabupaten Pinrang



(sumber : Dinas PU Kabupaten Pinrang dan BAPPEDA Kabupaten Pinrang)

- 3) Dinas Perhubungan
- 4) Dinas Kelautan dan perikanan.

b) Data Primer

Penelitian Lapangan (*Field Research*), Metode ini dilakukan dengan cara turun langsung kelapangan, untuk melakukan wawancara langsung dengan para responden dan pihak-pihak lain yang mengetahui informasi yang dibutuhkan dalam penelitian ini. Adapun data primer yang digunakan adalah frekuensi keberangkatan Perahu/*katinting*, jenis perahu dan kondisi dermaga.

## F. Variabel Penelitian

Variabel dapat diartikan sebagai ciri dari individu, objek, gejala, yang dapat diukur secara kuantitatif ataupun kualitatif. Adapun Variabel yang digunakan dalam penelitian ini yaitu sarana dan prasarana, dimana sarana indikatornya adalah jenis kapal, jumlah muatan, pelayanan, *safety and security* dan prasarana indikatornya adalah dermaga, akses (laut dan darat), dan bongkar muat, untuk lebih jelasnya dapat dilihat pada tabel 3.1.

Tabel 2 Jenis Variabel dan Indikator Dalam Penelitian

No	Variabel	Indikator
1	Sarana	<ul style="list-style-type: none"> <li>– Jenis kapal</li> <li>– Jumlah kapal</li> <li>– Kondisi kapal</li> <li>– Pelayanan</li> <li>– <i>Safety and security</i></li> <li>– Jumlah muatan</li> </ul>
2	Prasarana	<ul style="list-style-type: none"> <li>– Dermaga</li> <li>– Akses (laut dan darat)</li> <li>– Bongkar muat</li> </ul>

Sumber : Diolah dari berbagai sumber pustaka

## G. Metode Analisis Data

Sesuai dengan tujuan yang diinginkan dicapai dari penelitian ini, maka metode analisis yang akan digunakan yaitu :

### 1) Rumusan Masalah Pertama

#### a. Analisis Ketersediaan Sarana dan Prasarana

##### 1) Analisis Skoring

Analisis Skoring adalah analisis yang menggunakan metode pemberian skor atau bobot, analisis ini digunakan Untuk menjelaskan kondisi ketersediaan dan kebutuhan prasarana transportasi laut pada lokasi penelitian, maka pendekatan yang dilakukan adalah membandingkan ketersediaan prasarana dengan standar pelayanan minimum dan untuk mendapatkan penilaian dengan memberi bobot pada masing-masing indikator prasarana. Adapun hasil penilaian berdasarkan tingkat ketersediaan yang digunakan dapat dilihat pada tabel 3.2.

Tabel 3 Penilaian Tingkat Ketersediaan Prasarana

No.	Kategori	Skor	Tingkat Ketersediaan (%)
1	Sangat Tinggi	4	85,10 - 100
2	Tinggi	3	70,10 - 85
3	Cukup	2	54,1 - 70
4	Rendah	1	< 54

Sumber : Albert Antelman (2005)

*Keterangan pembahasan :*

- Angka lebih kecil dari 54 % ( Rendah ) : Apabila indikator yang dianggap memiliki tingkat ketersediaan yang rendah.

- Angka 54,1 % – 70 % ( Cukup ) : Apabila indikator yang dianggap memiliki tingkat ketersediaan yang sedang atau cukup.
- Angka 70,10 % – 85 % ( Tinggi ) : Apabila indikator yang dianggap memiliki tingkat ketersediaan yang tinggi.
- Angka 85,10 % – 100 % ( Sangat Tinggi ) : Apabila indikator yang dianggap memiliki tingkat ketersediaan yang tinggi.

Untuk keperluan analisis kuantitatif maka jawaban tersebut dapat diberi skor setiap tingkatnya, pemberian skor berdasarkan kriteria berikut ini :

- Sangat Tinggi : 4
- Tinggi : 3
- Cukup : 2
- Rendah : 1

Jenis indikator berdasarkan pembobotannya sebagai berikut :

a. Kapal

Kapal didefinisikan sebagai sarana atau alat yang digunakan dalam melakukan perjalanan laut untuk mengangkut penumpang maupun barang antar pulau. Adapun indikator penilaian sebagai berikut:

2) Jumlah Kapal

- a) Angka lebih kecil dari 54 % ( Rendah ) : Apabila indikator yang dianggap memiliki tingkat ketersediaan yang rendah.
- b) Angka 54,1 % – 70 % ( Cukup ) : Apabila indikator yang dianggap memiliki tingkat ketersediaan yang sedang atau cukup.



- c) Angka 70,10 % – 85 % ( Tinggi ) : Apabila indikator yang dianggap memiliki tingkat ketersediaan yang tinggi.
- d) Angka 85,10 % – 100 % ( Sangat Tinggi ) : Apabila indikator yang dianggap memiliki tingkat ketersediaan yang tinggi.

### 3) Muatan

- a) Angka lebih kecil dari 54 % ( Rendah ) : Apabila indikator yang dianggap muatan melebihi kapasitas.
- b) Angka 54,1 % – 70 % ( Cukup ) : Apabila indikator yang dianggap muatan cukup dan tidak melebihi kapasitas.
- c) Angka 70,10 % – 85 % ( Tinggi ) : Apabila indikator yang dianggap muatan sesuai dengan kapasitas.
- d) Angka 85,10 % – 100 % ( Sangat Tinggi ) : Apabila indikator yang dianggap muatan sangat sesuai dengan kapasitas.

### 4) Kondisi

- a) Angka lebih kecil dari 54 % ( Rendah ) : Apabila indikator yang dianggap memiliki tingkat kondisi kapal yang buruk.
- b) Angka 54,1 % – 70 % ( Cukup ) : Apabila indikator yang dianggap memiliki tingkat kondisi kapal cukup.
- c) Angka 70,10 % – 85 % ( Tinggi ) : Apabila indikator yang dianggap memiliki tingkat kondisi kapal yang baik.
- d) Angka 85,10 % – 100 % ( Sangat Tinggi ) : Apabila indikator yang dianggap memiliki tingkat kondisi kapal yang sangat baik.

### b. Dermaga

Dermaga didefinisikan sebagai pelabuhan atau terminal tempat digunakan untuk merapat dan menambatkan kapal yang akan

melakukan bongkar muat barang dan menaik-turunkan penumpang. Adapun indikator sarana dan prasarana penilaian sebagai berikut:

1) Tangga Keberangkatan/Kedatangan

- a) Angka lebih kecil dari 54 % ( Rendah ) : Apabila indikator yang dianggap tidak terpenuhi atau tidak tersedia.
- b) Angka 54,1 % – 70 % ( Cukup ) : Apabila indikator yang dianggap tersedia tapi tidak layak difungsikan.
- c) Angka 70,10 % – 85% ( Tinggi ) : Apabila indikator yang dianggap tersedia dan layak.
- d) Angka 85,10 % – 100 % ( Sangat Tinggi ) : Apabila indikator yang dianggap tingkat ketersediaan sangat layak.

2) Kondisi

- a) Angka lebih kecil dari 54 % ( Rendah ) : Apabila indikator yang dianggap memiliki tingkat kondisi dermaga yang buruk.
- b) Angka 54,1 % – 70 % ( Cukup ) : Apabila indikator yang dianggap memiliki tingkat kondisi dermaga cukup.
- c) Angka 70,10 % – 85 % ( Tinggi ) : Apabila indikator yang dianggap memiliki tingkat kondisi dermaga yang baik.
- d) Angka 85,10 % – 100 % ( Sangat Tinggi ) : Apabila indikator yang dianggap memiliki tingkat kondisi dermaga yang sangat baik.

c. *Safety and Security*

*Safety and Security* didefinisikan sebagai ketersediaan sarana dan prasarana yang menunjang dalam mencapai kondisi kenyamanan dan keamanan penumpang dalam ancaman atau bahaya sepanjang perjalanan laut. Adapun indikator nya sebagai berikut ;

1) Ketersediaan Pelampung

- a) Angka lebih kecil dari 54 % ( Rendah ) : Apabila indikator yang dianggap tidak tersedia.
- b) Angka 54,1 % – 70 % ( Cukup ) : Apabila indikator yang dianggap tersedia tapi kurang untuk jumlah penumpang.
- c) Angka 70,10 % – 85 % ( Tinggi ) : Apabila indikator yang dianggap memiliki tingkat ketersediaan baik.
- d) Angka 85,10 % – 100 % ( Sangat Tinggi ) : Apabila indikator yang dianggap memiliki tingkat ketersediaan sangat baik.

2) Pengadaan Pagar Pengaman Untuk Dermaga

- a) Angka lebih kecil dari 54 % ( Rendah ) : Apabila indikator yang dianggap memiliki tingkat kondisi kapal yang buruk.
- b) Angka 54,1 % – 70 % ( Cukup ) : Apabila indikator yang dianggap memiliki tingkat kondisi kapal cukup.
- c) Angka 70,10 % – 85 % ( Tinggi ) : Apabila indikator yang dianggap memiliki tingkat kondisi kapal yang baik.
- d) Angka 85,10 % – 100 % ( Sangat Tinggi ) : Apabila indikator yang dianggap memiliki tingkat kondisi kapal yang sangat baik.

2. Kondisi

- a) Angka lebih kecil dari 54 % ( Rendah ) : Apabila indikator yang dianggap memiliki tingkat kondisi kapal yang buruk.
- b) Angka 54,1 % – 70 % ( Cukup ) : Apabila indikator yang dianggap memiliki tingkat kondisi kapal cukup.
- c) Angka 70,10 % – 85 % ( Tinggi ) : Apabila indikator yang dianggap memiliki tingkat kondisi kapal yang baik.



d) Angka 85,10 % – 100 % ( Sangat Tinggi ) : Apabila indikator yang dianggap memiliki tingkat kondisi kapal yang sangat baik

3. Ketepatan jadwal keberangkatan.

a) Angka lebih kecil dari 54 % ( Rendah ) : Apabila indikator yang dianggap tidak memiliki jadwal.

b) Angka 54,1 % – 70 % ( Cukup ) : Apabila indikator yang dianggap memiliki jadwal tidak tetap.

c) Angka 70,10 % – 85 % ( Tinggi ) : Apabila indikator yang dianggap memiliki jadwal yang tetap.

d) Angka 85,10 % – 100 % ( Sangat Tinggi ) : Apabila indikator yang dianggap memiliki jadwal yang sangat baik.

4. Akses (laut dan darat)

Akses dalam hal ini adalah apabila akses dari laut ke darat tingkat aksesibilitasnya memadai, seperti ketersediaan sistem navigasi.

a) Angka lebih kecil dari 54 % ( Rendah ) : Apabila indikator yang dianggap tidak memiliki akses yang baik.

b) Angka 54,1 % – 70 % ( Cukup ) : Apabila indikator yang dianggap memiliki akses cukup baik.

c) Angka 70,10 % – 85 % ( Tinggi ) : Apabila indikator yang dianggap memiliki akses yang baik.

d) Angka 85,10 % – 100 % ( Sangat Tinggi ) : Apabila indikator yang dianggap memiliki akses sangat baik.

5. Bongkar muat

Bongkar muat merupakan prasarana yang dibutuhkan dalam hal ini penanganan saat bongkar muat, ketersediaan kendaraan ke dermaga, serta lahan yang diperuntukan untuk bongkar muat.

- a. Lahan Bongkar muat
- a) Angka lebih kecil dari 54 % ( Rendah ) : Apabila indikator yang dianggap tidak memiliki lahan.
  - b) Angka 54,1 % – 70 % ( Cukup ) : Apabila indikator yang dianggap memiliki lahan tapi tidak untuk semua dermaga.
  - c) Angka 70,10 % – 85 % ( Tinggi ) : Apabila indikator yang dianggap memiliki ketersediaan lahan yang baik.
  - d) Angka 85,10 % – 100 % ( Sangat Tinggi ) : Apabila indikator yang dianggap memiliki tingkat ketersediaan lahan sangat baik.
- b. Ketersediaan Kendaraan
1. Angka lebih kecil dari 54 % ( Rendah ) : Apabila indikator yang dianggap tidak tersedianya kendaraan.
  2. Angka 54,1- % – 70 % ( Cukup ) : Apabila indikator yang dianggap kurangnya tersedianya kendaraan.
  3. Angka 70,10 % – 85 % ( Tinggi ) : Apabila indikator yang dianggap tersedianya kendaraan.
  4. Angka 85,10 % – 100 % ( Sangat Tinggi ) : Apabila indikator yang dianggap tersedianya kendaraan setiap waktu.
- c. Kondisi
- a) Angka lebih kecil dari 54 % ( Rendah ) : Apabila indikator yang dianggap memiliki tingkat kondisi lahan yang buruk.
  - b) Angka 54,1 % – 70 % ( Cukup ) : Apabila indikator yang dianggap memiliki tingkat kondisi lahan cukup baik.

- c) Angka 70,10 % – 85 % ( Tinggi ) : Apabila indikator yang dianggap memiliki tingkat kondisi lahan yang baik.
- d) Angka 85,10 % – 100 % ( Sangat Tinggi ) : Apabila indikator yang dianggap memiliki tingkat kondisi lahan yang sangat baik.

### 3. Rumusan Masalah Kedua

#### a. Analisis Strategi Pengembangan Sarana dan Prasarana Transportasi

##### 1) Analisis Kualitatif

Analisis deskriptif kualitatif adalah analisis yang dikaitkan dengan mendeskripsikan kondisi atau keadaan yang terjadi dilapangan, dimana data dan informasi tersebut tidak dapat dianalisis secara kuantitatif, sehingga memerlukan penjelasan melalui pembahasan.

##### 2) Analisis SWOT

Metode analisis SWOT adalah untuk mengidentifikasi berbagai faktor secara sistematis untuk merumuskan suatu strategi pengembangan. Analisis ini dilakukan berdasarkan pada yang dapat dimaksimalkan yaitu memaksimalkan kekuatan (*strenght*) dan peluang (*opportunities*), dan juga pada apa yang dapat diminimalkan yaitu meminimalkan kelemahan (*weaknesses*) dan ancaman (*threaths*) (Sahar Safrudin, Skripsi 2012, h.39). Tahapan analisis SWOT sebagai perumusan strategi terdiri dari tiga tahap yaitu sebagai berikut :

- a) Tahap evaluasi data internal dan eksternal IFAS (*internal strategicfactor analysis summary*) dan EFAS (*eksternal strategic factor analysis summary*)
- b) Tahap pembuatan Matriks TOWS



## c) Tahap pengambilan keputusan

Tahap pertama, melakukan pembobotan terhadap faktor-faktor yang menjadi kekuatan dan faktor-faktor yang menjadi kelemahan (IFAS) dan faktor-faktor yang menjadi peluang dan faktor-faktor yang menjadi ancaman (EFAS) dan untuk lebih jelasnya dapat dilihat pada table dibawah ini :

*Keterangan*

- Bobot mulai dari 1,0 (sangat penting) sampai dengan 0,0 (tidak penting)
- Beri nilai masing-masing faktor mulai dari 4 sampai dengan 1 berdasarkan pengaruh faktor sarana dan prasarana .

**Tabel 4 Model Pembobotan Analisis Faktor Strategis Internal (IFAS)**

No	Faktor Strategi Internal	Bobot	Rating	Skor (axb)
<b>Kekuatan</b>				
1	Waktu perjalanan yang cepat dan jarak tempuh yang dekat	0,18	3	0,54
2	Dapat memuat barang lebih banyak	0,19	3	0,57
3	Harga yang terjangkau	0,18	4	0,72
Jumlah		0,55	10	1,83
<b>Kelemahan</b>				
4	Minimnya fasilitas dermaga	0,16	2	0,32
5	Minimnya fasilitas perahu	0,15	2,5	0,37
6	Waktu yang tidak terjadwal	0,14	2	0,28
Jumlah		0,45	6,5	0,97
<b>Total</b>		<b>1</b>	<b>16,5</b>	<b>2,8</b>

Sumber : Freddy Rangkuti, 2001

**Tabel 5 Model Pembobotan Analisis Faktor Strategis Eksternal (EFAS)**

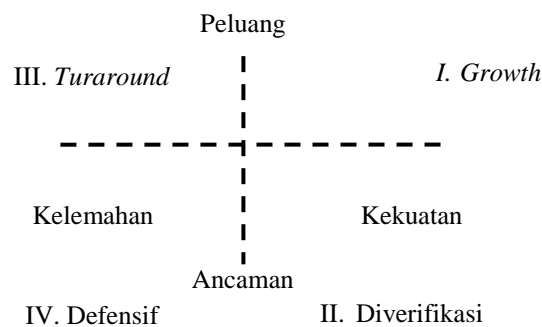
No	Faktor Strategi Eksternal	Bobot	Rating	Skor (axb)
----	---------------------------	-------	--------	------------

No	Faktor Strategi Eksternal	Bobot	Rating	Skor (axb)
<b>Peluang</b>				
1	Sebagai jalur alternatif transportasi darat	0,19	4	0,76
2	Adanya objek daya tarik wisata disekitar daerah pesisir Desa Lero	0,16	3,5	0,56
3	Terdapat dukungan kebijakan pemerintah melalui RTRW	0,16	4	0,64
Jumlah		0,51	11,5	1,96
<b>Ancaman</b>				
4	Sarana tidak dapat beroperasi jika cuaca buruk	0,15	2	0,3
5	Tingkat pelayanan angkutan umum didaratan lebih nyaman dibanding dilaut	0,16	1	0,16
6	Kondisi dermaga yang dekat dengan pelabuhan besar	0,18	2,5	0,45
Jumlah		0,49	5,5	0,91
<b>Total</b>		<b>1</b>	<b>17</b>	<b>2,87</b>

Sumber : Freddy Ranguti, 2001

Tahap kedua adalah penentuan formulasi strategis dengan menggabungkan berbagai indikator yang terdapat dalam kekuatan, kelemahan, peluang, dan ancaman.

Dari hasil analisis SWOT faktor internal dan eksternal diperoleh hasil sebesar 0,8 (internal) dan 0,8 (eksternal) yang berada pada kuadran I (*Growth*)



Gambar 5 Matriks IE

Sumber : Freddy Rangkuti, *SWOT Balanced Scorecard* (Jakarta : Gramedia,2011), h.200

Rekomendasi :

Kuadran I : ini merupakan situasi yang sangat menguntungkan. Strategi tersebut memiliki peluang dan kekuatan sehingga dapat memanfaatkan peluang yang ada. Strategi yang harus diterapkan dalam kondisi ini adalah mendukung kebijakan pertumbuhan yang agresif (*growth oriented strategy*).

Kuadran II : meskipun menghadapi berbagai ancaman, strategi ini masih memiliki kekuatan dari segi internal. Strategi yang harus diterapkan adalah menggunakan kekuatan untuk memanfaatkan peluang jangka panjang (*diversifikasi strategy*).

Kuadran III : strategi menghadapi peluang besar yang sangat besar, tetapi menghadapi kelemahan internal. Fokus strategi ini adalah meminimalkan masalah internal (*turn around strategy*).

Kuadran IV : ini merupakan situasi yang sangat tidak menguntungkan, perusahaan tersebut menghadapi berbagai ancaman dan kelemahan internal. Harus segera mencari strategi bertahan (*defensive strategy*).

Model penggabungan menggunakan TOWS Matriks. Untuk lebih jelasnya dapat dilihat pada table dibawah ini :

**Tabel 6 TOWS Matriks**

IFAS	Kekuatan ( <i>strengths</i> ) adalah daftar kekuatan-kekuatan barang logistik	Kelemahan ( <i>weaknesses</i> ) adalah daftar kelemahan-kelemahan barang logistik
EFAS	<b>SO Strategy</b> adalah strategi yang disusun dengan cara menggunakan semua	<b>WO Strategy</b> adalah strategi yang disusun dengan cara meminimalkan kelemahan untuk memanfaatkan
	Peluang ( <i>opportunities</i> ) adalah daftar peluang dari barang logistik	



IFAS EFAS	Kekuatan ( <i>strengths</i> ) adalah daftar kekuatan-kekuatan barang logistik	Kelemahan ( <i>weaknesses</i> ) adalah daftar kelemahan-kelemahan barang logistik
	kekuatan untuk merebut peluang	peluang
Ancaman ( <i>threats</i> ) adalah daftar ancaman dari barang logisti	<b>ST Strategy</b> adalah strategi yang disusun dengan cara menggunakan semua kekuatan untuk mengatasi ancaman	<b>WT Strategy</b> adalah strategi yang disusun dengan cara meminimalkan kelemahan untuk menghindari ancaman

Sumber : Freddy Rangkuti. SWOT Balanced Scorecard (2011;202)

Proses pengambilan keputusan strategi selalu berkaitan dengan pengembangan strategi sarana dan prasarana transportasi pantai.

Dari analisis tersebut diketahui bagaimana strategi pengembangan sarana dan prasarana transportasi pantai di wilayah Desa Lero Kecamatan Suppa Kabupaten Pinrang.

#### H. Definisi Operasional

1. Penyediaan adalah proses pengadaan sarana dan prasarana transportasi dengan tujuan mendukung pembangunan wilayah tersebut.
2. Sarana adalah segala sesuatu yang dapat dipakai sebagai alat dalam mencapai maksud atau tujuan.
3. Prasarana adalah segala sesuatu yang merupakan penunjang utama terselenggaranya suatu proses (usaha, pembangunan, proyek).
4. Transportasi pantai/laut adalah suatu sistem pemindahan manusia dan barang yang beroperasi dilaut dengan menggunakan alat sebagai kendaraan dengan bantuan tenaga manusia atau mesin untuk menggerakkannya.

5. Pengembangan wilayah (*Regional Development*) adalah upaya Untuk memacu perkembangan sosial ekonomi, mengurangi kesenjangan wilayah dan menjaga kelestarian lingkungan hidup.
6. Pesisir adalah daerah pertemuan antara darat dan laut ; ke arah darat meliputi bagian daratan, baik kering maupun terendam air, yang masih dipengaruhi sifat-sifat laut, seperti pasang surut, angin laut dan perembesan air asin.
7. Minapolitan adalah konsepsi pembangunan ekonomi kelautan dan perikanan berbasis kawasan berdasarkan prinsip-prinsip terintegrasi, efisiensi, berkualitas, percepatan.
8. Kapal adalah Kapal didefinisikan sebagai sarana atau alat yang digunakan dalam melakukan perjalanan laut untuk mengangkut penumpang maupun barang antar pulau.
9. Dermaga adalah suatu bangunan pelabuhan yang digunakan untuk merapat dan menambatkan kapal yang akan melakukan bongkar muat barang dan menaik-turunkan penumpang yang merupakan suatu struktur yang dibuat di laut yang menghubungkan bagian darat dan terdiri dari bangunan atas yang terbuat dari balok, pelat lantai dan tiang pancang yang mendukung bangunan di atasnya.
10. *Safety and Security* adalah kondisi kenyamanan dan keamanan penumpang dalam ancaman atau bahaya sepanjang perjalanan laut berdasarkan ketersediaan sarana dan prasarana yang menunjang.

## **BAB IV**

### **HASIL DAN PEMBAHASAN PENELITIAN**

#### **A. Gambaran Umum Lokasi Penelitian**

Lokasi studi tentu berhubungan dengan judul penelitian serta data yang diperlukan untuk menyelesaikan penelitian tersebut lokasi studi penelitian ini berhubungan dengan kapal/perahu Ujung Lero, letak berlabuh kapal/perahu Ujung lero, adapun gambaran umum lokasi studi adalah Desa Lero yang merupakan salah satu Desa yang berada di wilayah Kecamatan Suppa dengan luas 67 Ha.

Secara administrasi Desa Lero memiliki batas-batas wilayah sebagai berikut :

- Sebelah Utara : berbatasan dengan Desa Ujung Labuang
- Sebelah Selatan : berbatasan dengan Selat Makassar
- Sebelah Timur : berbatasan dengan Teluk Parepare
- Sebelah Barat : berbatasa dengan Desa Wiring Tasi

Secara administratif Desa Lero terbagi dalam 3 dusun, yakni :

- Dusun Adolang
- Dusun Lero
- Dusun Butung

Letak Desa Lero merupakan daerah yang masuk pada wilayah pemerintahan Kabupaten Pinrang. Untuk mencapainya, kita dapat menempuh melalui jalur laut dan jalur darat. Jika melalui jalur laut, waktu yang ditempuh sekitar 20 – 30 menit, berbeda dengan jalur darat yang membutuhkan waktu kurang lebih 30 – 55 menit. Jalan menuju Desa lero tidaklah sulit. Berangkat dari Kota Parepare kita hanya



mengikuti jalan menuju kota Pinrang lalu berbelok kiri memasuki daerah Suppa. Setelah daerah Suppa, kita akan menemukan pertigaan. Untuk menuju Desa Lero, kita berbelok ke arah kanan, kemudian mengikuti jalan tersebut hingga mendapatkan penunjuk arah yang ada di sebelah kiri yang menunjukkan arah ke Lero. Jarak antara pertigaan Suppa dan penunjuk arah kurang lebih 18 km<sup>2</sup>.

Desa Lero merupakan sebuah desa yang terletak berhadapan dengan Kota Parepare dengan berbatasan laut. Secara administrasi, Ujung Lero termasuk dalam Kecamatan Suppa, Kabupaten Pinrang dengan jumlah penduduk ± 7.378 jiwa pada tahun 2015.

Desa lero dahulu merupakan daerah persinggahan baik para nelayan maupun pedagang yang hendak menuju daerah lain. Desa ini dihuni dan dikembangkan oleh seseorang nahkoda kapal/perahu yang juga seorang pedagang bernalama La Bora (Ibrahim). Labora yang lebih dikenal dengan nama Ana'kora berasal dari Mandar Ba'babulo, wilayah Kabupaten Majene, pada tahun 1903. Saat ini Desa Lero dihuni oleh suku Bugis, mandar dan Makassar. Adapun letak Desa Lero dapat dilihat pada Peta Administrasi berikut ini.

## B. Aspek Demografi

Jumlah penduduk Ujung Lero merupakan yang terbesar di Kecamatan Suppa, Kabupaten Pinrang (BPS Pinrang, 2015).

**Tabel 8 Jumlah Penduduk Kelurahan/Desa di Kecamatan Suppa Tahun 2015**

No.	Kelurahan/Desa	Penduduk (Jiwa)	Luas (Km <sup>2</sup> )	Kepadatan (jiwa/Km <sup>2</sup> )
1	Lero	7.378	4,50	1.640
2	Ujung Labuang	2.031	2,37	857
3	Wiring Tasi	2.050	5,22	393
4	Tasiwalie	2.946	4,45	662
5	Maritengngae	2.146	6,97	308

No.	Kelurahan/Desa	Penduduk (Jiwa)	Luas (Km <sup>2</sup> )	Kepadatan (jiwa/Km <sup>2</sup> )
6	Watang Suppa	3.637	11,26	323
7	Tellumpanua	4.140	14,32	289
8	Wattang Pulu	3.124	11,98	261
9	Polewali	2.230	8,07	276
10	Lotang Salo	2.005	5,06	396
<b>Jumlah</b>		<b>31.687</b>	<b>74,2</b>	<b>427</b>

Sumber : BPS Kabupaten Pinrang 2016

Data penduduk di kawasan penelitian 5 tahun terakhir yaitu pada tahun 2012 jumlah penduduk sebesar 7.243 jiwa, pada tahun 2013 jumlah penduduk sebesar 7.269 jiwa, pada tahun 2014 jumlah penduduk sebesar 7.325, pada tahun 2015 jumlah penduduk sebesar 7.378 jiwa dan pada tahun 2016 jumlah penduduk sebesar 7.802 jiwa.

**Tabel 9 Jumlah Penduduk Desa Lero 5 Tahun Terakhir**

No.	Tahun	Jumlah penduduk (jiwa)	Pertambahan
1	2011	7.203	-
2	2012	7.243	40
3	2013	7.269	26
4	2014	7.325	56
5	2015	7.378	53

Sumber ; Hasil BPS Kabupaten Pinrang

### C. Gambaran Umum Kota Parepare

Kota Parepare adalah Kota Parepare merupakan salah satu daerah di Sulawesi Selatan yang memiliki posisi strategis karena terletak pada jalur perlintasan transportasi darat maupun laut, baik arah Utara – Selatan maupun Timur – Barat, dengan luas 99,33 km<sup>2</sup> yang secara geografis terletak antara 3°57' 39" - 4°04' 49" Lintang Selatan dan 119°36' 24" – 119°43' 40" Bujur Timur. Terdiri atas 4 (empat) kecamatan dan 22 (dua puluh dua) kelurahan, yang secara administrasi memiliki batas - batas wilayah sebagai berikut :

- Sebelah Utara berbatasan dengan Kabupaten Pinrang
- Sebelah Timur berbatasan dengan Kabupaten Sidenreng Rappang

- Sebelah Selatan berbatasan dengan Kabupaten Barru, dan
- Sebelah Barat berbatasan dengan Selat Makassar

Di lokasi ini merupakan tempat berlabuhnya kapal/perahu motor ujung lero, diketahui jika lokasi tersebut berada pada wilayah sebagai berikut :

- Kecamatan Ujung, Kota Parepare (Daerah sekitar Pelabuhan Nusantara)
- Kecamatan Ujung, Kota Parepare (Kawasan Pasar Senggol)
- Kecamatan Soreang, Kota Parepare (Kawasan Pasar Lakessi)



Gambar 5 Lokasi Dermaga Di kota Parepare

#### D. Gambaran Umum Kapal/perahu Penyebrangan

Kapal/perahu penyebrangan Ujung Lero merupakan transportasi laut yang telah dimanfaatkan masyarakat Ujung Lero dan masyarakat Ujung Labuan untuk menuju kota Parepare sejak dulu. Sampai saat ini, jumlah kapal/perahu penyebrangan Ujung Lero adalah delapan buah kapal/perahu. Enam buah kapal/perahu merupakan kapal/perahu milik



masyarakat, sedangkan dua kapal/perahu merupakan sumbangan dari pemerintah. Kapal/perahu yang beroperasi saat ini hanya tujuh buah kapal/perahu sebab satu kapal/perahu mengalami kerusakan sampai saat ini kapal/perahu bantuan tersebut hanya satu yang bisa beroperasi karena yang satunya mengalami kerusakan. Diantara semua pemilik kapal/perahu hanya satu orang yang memiliki dua buah kapal/perahu yaitu kapal/perahu anugrah dan bunga anugrah yang dioperasikan setiap hari.

Mayoritas masyarakat yang memanfaatkan jasa penyebrangan ini adalah penjual pasar lakessi, ibu rumah tangga, anak sekolah, buruh, dan masyarakat. Saat ini jumlah pengguna jasa penyebrangan ini berkurang sebab masyarakat lebih banyak memiliki menggunakan kendaraan pribadi atau mobil sewa. Adapun daftar nama-nama kapal/perahu Ujung Lero serta trayek pada Tabel 10


**Tabel 10 Data Kapal/perahu Yang Sudah Beroperasi Sekarang**

No.	Nama Kapal/perahu	Kapasitas Penumpang	ABK	Waktu Operasi (Jam)	Tujuan
1.	PM. SEJAHTERA	30	2	07.00 – 12.00	Ujung lero - Pasar Lakessi dan Pelabuhan Nusantara
2.	PM. PANTHER	20	2	06.00 – 11.00	Ujung Lero - Pasar Lakessi
3.	PM. BUNGA ANUGRAH	20	2	15.00 – 18.00	Ujung Lero – Pasar Labukkang dan Pasar Senggol
4.	PM. ANUGRAH	20	2	07.00 – 09.00	Ujung Lero – Pasar Labukkang dan Pelabuhan Nusantara
5.	PM. LERO TULEN	20	2	06.00 – 11.00	Ujung Lero – Pasar Labukkang dan Pasar Lakessi
6.	PM. A'MAN	20	2	07.00 – 12.00	Ujung Lero – Pasar Labukkang dan Pelabuhan Nusantara
7.	PM. KAMBING	20	2	07.00 – 12.00	Ujung Lero – Pasar Labukkang dan Pelabuhan Nusantara


*Sumber: Hasil Pengamatan Tahun 2017*

Kapal/perahu yang beroperasi di Desa Lero berjumlah tujuh buah kapal/perahu dari tujuh buah kapal/perahu yang tersedia hanya tiga yang diperuntukan untuk umum, adapun identifikasi masing – masing kapal/perahu diantaranya PM. SEJAHTERA merupakan kapal/perahu motor jenis kapal/perahu kayu yang berfungsi sebagai kapal/perahu pengangkut penumpang dengan tarif Rp. 7.000 per orang untuk penumpang umum, sedangkan untuk anak sekolah Rp. 5.000 per orang. Kapal/perahu tersebut beroperasi di trayek Ujung Lero- Pasar Lakessi dengan daya mesin 60 PK dengan Lama berlayar 30 menit. Kapal/perahu ini berkapasitas 30 penumpang, dan memiliki 2 ABK dan kapal/perahu tersebut tidak dilengkapi dengan alat keselamatan. Ukuran utama kapal/perahu tersebut adala LOA (panjang keseluruhan) : 15 meter, B (lebar) : 2,5 meter, T (sarat) : 1,5 meter. PM. PANTHER merupakan kapal/perahu motor jenis kapal/perahu kayu yang berfungsi sebagai kapal/perahu pengangkut penumpang dengan tarif Rp. 7.000 per orang. Kapal/perahu tersebut beroperasi di trayek Ujung Lero – Pasar Lakessi dengan daya mesin 20 PK dengan lama berlayar 30 menit. Kapal/perahu ini berkapasitas 30 penumpang, dan memiliki 2 ABK dan kapal/perahu tersebut tidak dilengkapi dengan alat keselamatan. Untuk PM. BUNGA ANUGRAH, PM. ANUGRAH, PM. LERO TULEN, PM. A'MAN dan PM. KAMBING merupakan kapal/perahu motor jenis kapal/perahu kayu yang berfungsi sebagai kapal/perahu pengangkut penumpang dngan tarif Rp. 7.000 per orang. Kapal/perahu tersebut beroperasi di trayek Ujung Lero – Pasar Labukang dan untuk PM.A'MAN trayek Ujung Lero – Pasar Lakessi dengan daya mesin 25 PK dengan lama berlayar 30 menit. Kapal/perahu ini berkapasitas 15 penumpang dan memiliki 2 ABK dan

untuk kapal/perahu yang diperuntukan untuk pedangang jumlah ABK 3 – 4 orang.



Gambar 6 kapal/perahu/katinting  
Sumber: Hasil Pengamatan Tahun 2017



Gambar 7 kondisi kapal/perahu/katinting  
Sumber : Hasil Pengamatan Tahun 2017

Kondisi kapal/perahu yang kurang baik juga merupakan salah satu faktor yang membuat penumpang tidak nyaman dan dapat membahayakan keselamatannya hal ini dilihat dari kondisi kayu yang lapuk dan bocor serta posisi penumpang yang duduk didalam kapal/perahu dekat dengan ikan sehingga menimbulkan bau yang tidak sedap, sedangkan jika penumpang naik diatas mereka akan panas karena teriknya matahari,



namun penumpang lebih nyaman berada diatas dibanding mereka berada didalam kapal/perahu/*katinting*.

*safety and security* kapal/perahu tidak dilengkapi dengan fasilitas keselamatan seperti pelampung sehingga jika kapal/perahu mengalami kemiringan maka penumpang akan mengalami kecelakaan, selain itu kondisi penumpang yang dapat menyentuh air secara langsung juga merupakan salah satu hal yang dapat membahayakan penumpang. Jika sewaktu-waktu anak dibawah 10 tahun menyentuh air laut tanpa pengawasan orang tuanya maka akan menyebabkan terjadinya kecelakaan.

#### **E. Gambaran Umum Dermaga**

Dermaga merupakan suatu bangunan pelabuhan yang digunakan untuk merapat dan menambatkan kapal/perahu yang melakukan bongkar muat dan menaik turunkan penumpang.

Dermaga yang berada di Desa lero berjumlah tiga namun saat ini hanya dua yang sering beroperasi yaitu di belakang pasar dan disamping kantor Desa Lero hal ini disebabkan adanya dermaga di desa sebelah yaitu Desa Ujung Labuang yang beroperasi.

Kondisi dermaga di Desa Ujung Lero sangat minim fasilitas hal ini dilihat dari hasil pengamatan tidak adanya fasilitas tangga untuk naik dan turun kapal/perahu /*katinting* kemudian area tunggu penumpang yang tidak tersedianya kursi membuat penumpang tidak nyaman untuk menunggu serta ermaga yang disekelilingnya penuh sampah



Gambar 8 Konisi Dermaga Di Desa Lero  
 Sumber : Hasil Pengamatan Tahun 2017

Kota Parepare yang merupakan daerah tujuan kapal/perahu katinting memiliki 3 (tiga) titik lokasi dermaga yaitu di kawasan pelabuhan nusantara, pasar lakessi dan pasar senggol tiga lokasi ini kondisi dermaganya kurang baik atau tidak layak. Selain itu lokasi dermaga yang ada juga tidak digunakan melainkan menggunakan tangga yang berada dipinggir laut, karena dermaga yang ada tidak dimanfaatkan dengan baik melainkan digunakan masyarakat untuk memancing. Hal ini dapat dilihat pada gambar berikut ;



Gambar 9 Kondisi Dermaga di Kota Parepare  
 Sumber : Hasil Pengamatan Tahun 2017

Salah satu tujuan dari transportasi adalah membuat pengguna jasa transportasi aman dan nyaman sedangkan dilokasi penelitian kondisi penumpang saat turun dari kapal/perahu cukup membahayakan.

Dalam pengembangan angkutan antarpulau, dilakukan peningkatan sistem transportasi yang telah ada seperti peningkatan kualitas jasa transportasi itu sendiri karena daerah tersebut dianggap berpotensi untuk dikembangkan. Penambahan kapal/perahu belum tentu penambahan dermaga, karena bisa menggunakan pelabuhan laut yang telah ada.

Desa lero yang merupakan kawasan minapolitan sangat berpotensi dalam pengembangan wilayah, dengan meningkatkan penyediaan sarana dan prasarana transportasi laut hal ini dapat mendukung pengembangan wilayah. Berdasarkan hasil survey tahun 2017 maka dermaga yang ada di Desa Lero dan Kota Parepare tidak perlu penambahan tetapi perlu peningkatan fungsional sehingga membuat pengguna jasa transportasi aman dan nyaman. Dapat dilihat pada tabel berikut ;

**Tabel 11 Fasilitas Pokok Dermaga**

No.	Jenis Fasilitas	Status	Kondisi
<b>Fasilitas di Perairan</b>			
1	Alur Pelayaran	Tersedia	Baik
2	Fasilitas Standar Kapal/perahu	Tidak Tersedia	Kurang Baik
3	Fasilitas Bongkar Muat	Tidak Tersedia	-
<b>Fasilitas di Daratan</b>			
4	Tangga Penumpang Naik Turun Kapal/perahu	Tidak Tersedia	Kurang Baik
5	Akses Jalan Menuju Dermaga	Tersedia	Baik
6	Area Tunggu	Tidak Tersedia	Baik

*Sumber : Hasil Survey Lapangan 2017*



Dari tabel diatas jenis fasilitas alur pelayanan, akses jalan menuju dermaga yang sudah tersedia dan kondisi baik, namun untuk fasilitas area tunggu yang statunnya tersedia namun kondisinya kurang baik, dan untuk



fasilitas standar kapal/perahu, fasilitas bongkar muat, tangga penumpang naik turun kapal/perahu yang tidak tersedia sehingga hal ini harus diperhatikan untuk mencapai tujuan dari transportasi aman dan nyaman.

Jika ditinjau dari aksesibilitas, maka dapat dilihat pada Tabel 12 bahwa transportasi yang tersedia ketika tiba di dermaga yaitu ojek, becak atau kendaraan umum pete-pete.

**Tabel 12 Sarana Yang Tersedia Di Kawasan Dermaga**

Trayek	Transportasi setelah tiba di Ujung Lero - Parepare	
Parepare – Ujung Lero	<ul style="list-style-type: none"> <li>• Jalan kaki</li> <li>• Kendaraan khusus</li> </ul>	
Ujung Lero – Pelabuhan Nusantara	<ul style="list-style-type: none"> <li>• Jalan kaki</li> <li>• Becak</li> <li>• Ojek</li> </ul>	
Ujung Lero – Pasar Lakessi	<ul style="list-style-type: none"> <li>• Angkutan Umum</li> <li>• Ojek</li> <li>• Becak</li> </ul>	
Ujung Lero – Pasar Senggol	<ul style="list-style-type: none"> <li>• Jalan Kaki</li> </ul>	

Sumber : Hasil Observasi 2017

Berdasarkan tabel 4.7, dapat diketahui lokasi pendaratan di Ujung Lero penumpang berjalan kaki karena lokasi dermaga yang berada dibelakang pemukiman masyarakat, sedangkan lokasi pendaratan di Kota Parepare cukup baik karena transportasi cukup tersedia.

#### **F. Jumlah Penumpang yang Menyeberang**

Jumlah penumpang merupakan jumlah muatan orang yang diangkut oleh kapal/perahu Ujung Lero menuju Kota Parepare maupun sebaliknya. Penumpang kapal/perahu cukup beragam tergantung trayek kapal/perahu. Penumpang kapal/perahu Lero Tulen dan Panther dengan tujuan pasar lakessi pada umumnya penjual ikan dan warga yang ingin berbelanja di pasar. Penumpang kapal/perahu Kambing dan Kamara dengan tujuan Pelabuhan Nusantara ialah warga Ujung Lero maupun pengunjung. Penumpang kapal/perahu Anugrah dan Bunga Anugrah ialah tukang batu yang merupakan langganan tetap dan juga warga Ujung Lero. Kapal/perahu Sejahtera merupakan kapal/perahu khusus mengangkut anak sekolah. Data jumlah penumpang didapatkan dengan melihat secara langsung dan meminta bantuan pengoperasi kapal/perahu untuk mencatat jumlah penumpang tiap harinya selama seminggu. Jumlah sampel kapal/perahu yang digunakan ialah 3 kapal/perahu. Hal tersebut disebabkan hanya 3 kapal/perahu yang beroperasi untuk umum. Data ini diambil selama tujuh hari yaitu pada 22 – 27 Mei 2017. Adapun jumlah penumpang kapal/perahu penyebrangan Ujung Lero dapat dilihat pada tabel 4.6.

Tabel 13 Jumlah Penumpang Kapal/perahu Ujung Lero Dalam 1 Minggu

No.	Nama Kapal/perahu	Trayek	Bangkitan						
			Ujung Lero menuju Parepare Parepare menuju Ujung Lero						
			Hari 1	Hari 2	Hari 3	Hari 4	Hari 5	Hari 6	Hari 7
1.	Sejahtera	Ujung Lero – Pelabuhan Nusantara / Pasar Lakessi	23	20	23	-	23	24	19
			20	18	13	-	11	17	14
2.	Bunga Anugerah	Ujung Lero- Pasar Senggol	16	27	18	20	-	25	19
			12	10	8	20	-	15	12
3.	Anugerah	Ujung Lero – Pelabuhan Nusantara	26	31	23	18	22	16	18
			26	20	18	17	21	15	18

Sumber : Hasil Observasi Lapangan 2017

Berdasarkan Tabel 13 diketahui total jumlah penumpang tiap minggu ialah 716 orang. Data tersebut berasal dari tiga buah kapal/perahu sedangkan total jumlah kapal/perahu ialah tujuh buah, hal tersebut menyebabkan terjadinya *over load* pada hari tertentu.

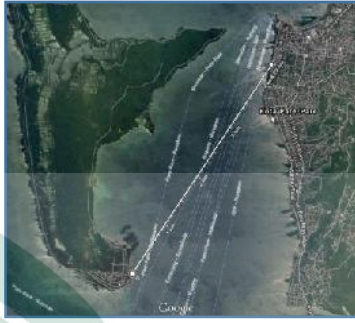
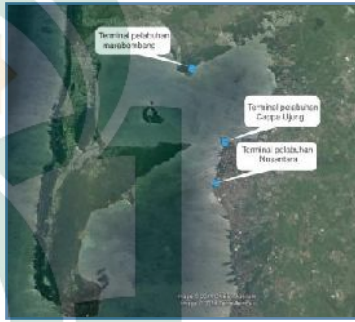

## G. Identifikasi Efektifitas Rute dan Lokasi Pendaratan

### 1. Rute

Penilaian berdasarkan rute dapat dilihat pada Tabel 14 kita dapat mengetahui waktu tempuh dan tarif yang di bayar oleh penumpang.



Tabel 14 Kinerja Transportasi Ditinjau Dari Segi Aksesibilitas

Trayek	Jarak (mil laut)	Waktu Tempuh (menit)	Rute trayek	Biaya (Rp)
Ujung Lero – Pelabuhan Nusantara	1,95	±25 – 30		
Ujung Lero dan Ujung Labuang – Pasar Lakessi	3,32	±30 – 45		-7.000 (umum) -5.000 (mahasiswa) - 20.000/bln(anak sekolah)
Ujung Lero – Pasar Senggol	2,31	±25 – 30		

Sumber : Hasil Observasi 2017

Berdasarkan Tabel 14, dapat dilihat jika ditinjau dari segi jarak, waktu, dan biaya maka lebih efektif rute Ujung Lero – Nusantara.

## 2. Jadwal

Kapal/perahu penyebrangan Ujung Lero – Parepare tidak memiliki jadwal tetap atau tidak menentu sehingga waktu keberangkatan tidak

sama setiap harinya. Keberangkatan bergantung pada jumlah pengguna jasa kapal/perahu penyebrangan seperti yang ada di jadwal

### 3. Akses (Laut dan Darat)

Berdasarkan pengamatan langsung di lokasi penelitian, diketahui jika pelayanan kapal/perahu penyebrangan Ujung Lero – Parepare pada setiap rute masih aman dan lancar. Berdasarkan pengamatan langsung dan wawancara dengan penumpang, diketahui jika untuk menuju lokasi kapal/perahu di Ujung Lero sangat mudah sebab lokasi yang dekat dari desa. Di Kota Parepare, moda transportasi darat yang digunakan penumpang ketika kapal/perahu tiba di Parepare sama dengan moda yang digunakan ketika menuju lokasi pendaratan kapal/perahu di Kota Parepare yang dapat dilihat pada Tabel 4.7. Dari tabel tersebut, diketahui jika lebih mudah menuju lokasi pendaratan kapal/perahu penyebrangan di Pasar Lakessi sebab segala jenis angkutan umum tersedia serta dekat dengan pusat kota.

### 4. Waktu

Kapal/perahu penyebrangan Ujung Lero – Parepare tidak memiliki jadwal keberangkatan yang tetap kecuali kapal/perahu yang memiliki pengguna jasa yang tetap seperti kapal/perahu khusus anak sekolah, kapal/perahu yang menuju Pasar Lakessi dan kapal/perahu yang menuju Pasar Senggol.

### 5. Tarif

Berdasarkan pengamatan langsung dan wawancara dengan penumpang serta pemilik kapal/perahu, diketahui jika tarif kapal/perahu penyebrangan Ujung Lero – Parepare cukup terjangkau. Hal ini dapat dilihat juga pada tabel 4.7

#### 6. *Safety and Security*

Berdasarkan wawancara dengan penumpang serta pemilik kapal/perahu, diketahui sampai saat ini tidak pernah terjadi sesuatu yang membahayakan penumpang terhadap Kapal/perahu Penyebrangan Ujung Lero - Parepare. Satu-satunya ancaman ialah ombak yang tinggi sehingga membuat penyedia jasa tidak berani untuk mengangkut penumpang. Namun berbeda dengan Kapal/perahu Bunga Anugrah dengan rute Ujung Lero - Pasar Senggol. Kapal/perahu ini memilih untuk tetap mengangkut penumpang walau cuaca buruk dengan ombak yang tinggi. Tentu hal ini tidak aman dan membahayakan bagi penumpang, hal ini di sebabkan karena kapal/perahu tersebut telah disewa khusus oleh penjual.

#### 7. *Pelayanan*

Berdasarkan hasil wawancara dengan penumpang pelayanan yang dia dapatkan dari pemilik kapal/perahu cukup baik hal ini didukung dengan tanggapnya ABK membantu penumpang untuk turun ataupun naik kekapal/perahu serta dengan membantu para penjual untuk mengangkat barang dagangannya naik ataupun turun dari kapal/perahu.

### **H. Analisis Pembobotan Skala Likert**

Kuesioner ini dilakukan oleh 98 orang digenapkan menjadi 100 orang responden. Dari hasil kuesioner penelitian jawaban responden dapat dilihat pada tabel 4.8 berikut ini, kemudian hasil riset kuesioner akan dilakukan analisis pembobotan berdasarkan skala Likert.



Hubungan antara indikator dengan ketersediaan sarana dan prasarana dimana indikator jumlah kapal/perahu dapat diketahui tingkat ketersediaan sarana di lokasi penelitian, kapasitas angkut bertujuan untuk mengetahui jumlah beban muatan, pelayanan indikator ini digunakan untuk mengetahui kondisi operasional, dan untuk *safety and security* kondisi ketersediaan prasarana di Ujung Lero.

**Tabel 15 Hasil Riset Kuesioner**

No	Indikator	Pertanyaan	Nilai				Tingkat Kategori	Skor	Hasil
			SS	S	KS	TS			
			4	3	2	1			
1	Jumlah Kapal/perahu	Bagaimana tingkat ketersediaan perahu dilokasi penyebrangan/dermaga	30	44	16	10	73,5 %	3	Tinggi
2	Kapasitas Angkut	Bagaimana menurut anda mengenai jumlah beban barang muatan apakah sesuai dengan kapasitas angkut?	30	50	16	4	55,5 %	2	Cukup
3	Pelayanan	Apakah sistem informasi yang disampaikan oleh pemilik kapal/perahu sudah sesuai dengan jadwal yang ditetapkan?	22	56	18	4	54 %	1	Rendah

No	Indikator	Pertanyaan	Nilai				Tingkat Kategori	Skor	Hasil
			SS	S	KS	TS			
			4	3	2	1			
		Bagaimana tingkat keterjangkauan biaya oleh kemampuan masyarakat?	17	47	28	8	68,25 %	2	Cukup
		Apakah tempat dan lokasi pelayanan sudah sesuai? (tidak berpindah-pindah)	28	38	18	16	69,5 %	2	Cukup
4	<i>Safety and Security</i>	Menurut anda apakah frekuensi arus transportasi (perahu) sudah sesuai?	28	30	10	32	63,5 %	2	Cukup
		Bagaimana pendapat anda tentang akses jalan menuju dermaga?	26	32	40	2	70,5 %	2	Cukup
		Bagaimana tingkat kemudahan penumpang naik dan turun kapal/perahu?	19	34	39	8	66 %	2	Cukup

No	Indikator	Pertanyaan	Nilai				Tingkat Kategori	Skor	Hasil
			SS	S	KS	TS			
			4	3	2	1			
		Bagaimana menurut anda mengenai area bongkar muat yang tersedia dengan baik?	28	19	48	5	67,5 %	2	Cukup
		Bagaimana tingkat ketersediaan fasilitas keselamatan penumpang?	4	6	50	40	43,5 %	1	Rendah
<b>Tanggapan</b>		Dari semua indikator berdasarkan hasil riset kuesioner diketahui bahwa jumlah kapal/perahu yang tersedia sudah baik dan hanya perlu penambahan fasilitas kapal/perahu seperti kursih dan jendela yang layak, kapasitas angkut masih dalam kategori cukup (terkadang <i>over load</i> ), pelayanan dan <i>safety and security</i> masih dalam kategori cukup dan rendah sehingga perlu adanya peningkatan fasilitas dan sistem pelayanan.							

Sumber : Hasil riset kuesioner 2017

Dari tabel hasil riset kuesioner akan dilakukan analisis pembobotan skala Likert dengan melihat variabel terkait maka dapat dihasilkan analisa berikut ini ;

#### 1. Variabel Jumlah Kapal/perahu

- Dari total 100 responden yang menjawab sangat setuju (SS) sebanyak 30 orang maka nilai kumulatif :  $30 \times 4 = 120$
- Dari total 100 responden yang menjawab setuju (S) sebanyak 44 orang maka nilai kumulatif :  $44 \times 3 = 132$
- Dari total 100 responden yang menjawab kurang setuju (KS) sebanyak 16 orang maka nilai kumulatif :  $16 \times 2 = 32$



- Dari total 100 responden yang menjawab tidak setuju (TS) sebanyak 10 orang maka nilai kumulatif :  $10 \times 1 = 10$

$$120 + 132 + 32 + 10 = 294$$

$$\frac{294}{400} \times 100\% = 73,5 \%$$

## 2. Variabel Kapasita Angkut

- Dari total 100 responden yang menjawab sangat setuju (SS) sebanyak 30 orang maka nilai kumulatif :  $30 \times 4 = 120$

- Dari total 100 responden yang menjawab setuju (S) sebanyak 22 orang maka nilai kumulatif :  $22 \times 3 = 66$

- Dari total 100 responden yang menjawab kurang setuju (KS) sebanyak 16 orang maka nilai kumulatif :  $16 \times 2 = 32$

- Dari total 100 responden yang menjawab tidak setuju (TS) sebanyak 10 orang maka nilai kumulatif :  $4 \times 1 = 4$

$$120 + 66 + 32 + 4 = 222$$

$$\frac{222}{400} \times 100\% = 55,5 \%$$

## 3. Variabel Pelayanan

### a) Sistem informasi

- Dari total 100 responden yang menjawab sangat setuju (SS) sebanyak 22 orang maka nilai kumulatif :  $22 \times 4 = 88$

- Dari total 100 responden yang menjawab setuju (S) sebanyak 56 orang maka nilai kumulatif :  $56 \times 3 = 168$

- Dari total 100 responden yang menjawab kurang setuju (KS) sebanyak 18 orang maka nilai kumulatif :  $18 \times 2 = 36$

- Dari total 100 responden yang menjawab tidak setuju (TS) sebanyak 10 orang maka nilai kumulatif :  $4 \times 1 = 4$

$$8 + 168 + 36 + 4 = 294$$

$$\frac{216}{400} \times 100\% = 54\%$$

b) Biaya

- Dari total 100 responden yang menjawab sangat setuju (SS) sebanyak 17 orang maka nilai kumulatif :  $17 \times 4 = 68$
- Dari total 100 responden yang menjawab setuju (S) sebanyak 47 orang maka nilai kumulatif :  $47 \times 3 = 141$
- Dari total 100 responden yang menjawab kurang setuju (KS) sebanyak 28 orang maka nilai kumulatif :  $28 \times 2 = 56$
- Dari total 100 responden yang menjawab tidak setuju (TS) sebanyak 10 orang maka nilai kumulatif :  $8 \times 1 = 8$

$$68 + 141 + 56 + 8 = 273$$

$$\frac{273}{400} \times 100\% = 68,25\%$$

c) Lokasi

- Dari total 100 responden yang menjawab sangat setuju (SS) sebanyak 28 orang maka nilai kumulatif :  $28 \times 4 = 112$
- Dari total 100 responden yang menjawab setuju (S) sebanyak 38 orang maka nilai kumulatif :  $38 \times 3 = 114$
- Dari total 100 responden yang menjawab kurang setuju (KS) sebanyak 18 orang maka nilai kumulatif :  $18 \times 2 = 36$
- Dari total 100 responden yang menjawab tidak setuju (TS) sebanyak 16 orang maka nilai kumulatif :  $16 \times 1 = 16$

$$112 + 114 + 36 + 16 = 278$$

$$\frac{278}{400} \times 100\% = 69,5\%$$

4. Variabel *Safety and security*

## a) Frekuensi arus transportasi

- Dari total 100 responden yang menjawab sangat setuju (SS) sebanyak 28 orang maka nilai kumulatif :  $28 \times 4 = 112$
- Dari total 100 responden yang menjawab setuju (S) sebanyak 30 orang maka nilai kumulatif :  $30 \times 3 = 90$
- Dari total 100 responden yang menjawab kurang setuju (KS) sebanyak 10 orang maka nilai kumulatif :  $10 \times 2 = 20$
- Dari total 100 responden yang menjawab tidak setuju (TS) sebanyak 32 orang maka nilai kumulatif :  $32 \times 1 = 32$

$$112 + 90 + 20 + 32 = 254$$

$$\frac{254}{400} \times 100\% = 63,5 \%$$

## b) Akses menuju dermaga

- Dari total 100 responden yang menjawab sangat setuju (SS) sebanyak 26 orang maka nilai kumulatif :  $26 \times 4 = 104$
- Dari total 100 responden yang menjawab setuju (S) sebanyak 40 orang maka nilai kumulatif :  $32 \times 3 = 96$
- Dari total 100 responden yang menjawab kurang setuju (KS) sebanyak 32 orang maka nilai kumulatif :  $40 \times 2 = 80$
- Dari total 100 responden yang menjawab tidak setuju (TS) sebanyak 10 orang maka nilai kumulatif :  $2 \times 1 = 2$

$$104 + 96 + 80 + 2 = 282$$

$$\frac{282}{400} \times 100\% = 70,5 \%$$

## c) Naik-turun kapal/perahu

- Dari total 100 responden yang menjawab sangat setuju (SS) sebanyak 19 orang maka nilai kumulatif :  $19 \times 4 = 76$



- Dari total 100 responden yang menjawab setuju (S) sebanyak 34 orang maka nilai kumulatif :  $34 \times 3 = 102$
- Dari total 100 responden yang menjawab kurang setuju (KS) sebanyak 39 orang maka nilai kumulatif :  $39 \times 2 = 78$
- Dari total 100 responden yang menjawab tidak setuju (TS) sebanyak 8 orang maka nilai kumulatif :  $8 \times 1 = 8$

$$76 + 102 + 78 + 8 = 264$$

$$\frac{264}{400} \times 100\% = 66 \%$$

d) Bongkar muat

- Dari total 100 responden yang menjawab sangat setuju (SS) sebanyak 28 orang maka nilai kumulatif :  $28 \times 4 = 112$
- Dari total 100 responden yang menjawab setuju (S) sebanyak 19 orang maka nilai kumulatif :  $19 \times 3 = 57$
- Dari total 100 responden yang menjawab kurang setuju (KS) sebanyak 48 orang maka nilai kumulatif :  $48 \times 2 = 96$
- Dari total 100 responden yang menjawab tidak setuju (TS) sebanyak 10 orang maka nilai kumulatif :  $5 \times 1 = 5$

$$112 + 57 + 96 + 5 = 270$$

$$\frac{270}{400} \times 100\% = 67,5 \%$$

e) Fasilitas keselamatan

- Dari total 100 responden yang menjawab sangat setuju (SS) sebanyak 4 orang maka nilai kumulatif :  $4 \times 4 = 16$
- Dari total 100 responden yang menjawab setuju (S) sebanyak 6 orang maka nilai kumulatif :  $6 \times 3 = 18$

- Dari total 100 responden yang menjawab kurang setuju (KS) sebanyak 50 orang maka nilai kumulatif :  $50 \times 2 = 100$
- Dari total 100 responden yang menjawab tidak setuju (TS) sebanyak 40 orang maka nilai kumulatif :  $40 \times 1 = 40$

$$16 + 18 + 100 + 40 = 174$$

$$\frac{174}{400} \times 100\% = 43,5 \%$$

Berdasarkan hasil kuesioner untuk indikator jumlah kapal/perahu, kapasitas angkut, pelayanan dan *safety and security* hasil dari jawaban responden masih dalam kategori cukup dan rendah sehingga harapan kedepannya untuk meningkatkan fasilitas pokok kapal/perahu/*katinting* dan dermaga sebagaimana dari hasil survey lapangan dan hasil wawancara sarana dan prasarana transportasi pantai masih jauh dalam kategori baik dan belum mencapai seluruhnya tujuan dari transportasi yaitu aman, nyaman, cepat dan murah.

#### I. Analisis Ketersediaan Sarana dan Prasarana Transportasi Laut/Pantai

Untuk mengetahui tingkat kebutuhan masyarakat di masa yang akan datang maka perlu dilakukan analisis skoring dengan menggunakan metode pembobotan atau skoring, untuk menjelaskan kondisi ketersediaan dan kebutuhan sarana dan prasarana transportasi laut adapun penilaian berdasarkan tingkat ketersediaan yang digunakan dapat dilihat pada tabel berikut :

**Tabel 16 Penilaian Tingkat Ketersediaan Sarana Dan Prasarana Transportasi**

##### Laut/Pantai

No.	Kategori	Skor	Tingkat Ketersediaan (%)
1	Sangat Tinggi	4	85,10 - 100
2	Tinggi	3	70,10 - 85

3	Cukup	2	54,1 - 70
4	Rendah	1	< 54

Sumber : Albert Antelman (2005)

Dengan mengetahui tingkat ketersediaan sarana dan prasarana maka akan diketahui pula tingkat kebutuhan masyarakat dimasa yang akan datang untuk melihat analisis tingkat ketersediaan sarana dan prasarana transportasi laut dapat dilihat pada tabel 4.10 berikut ini

Tabel 4.9. Penilaian Tingkat Ketersediaan Sarana Dan Prasarana Transportasi Laut

No	Kategori	Skor	Tingkat Ketersediaan (%)	Eksistensi 2017	Penambahan fasilitas (unit)	Keterangan
<b>Sarana Transportasi Laut (Kapal/perahu/Katinting)</b>						
1	Jumlah Kapal/perahu/Katinting	3	50 – 79	7	2	3 yang beroperasi



2	Muatan	3	50 – 79	20-30 penumpang	-	-
3	Kondisi Kapal/perahu/ <i>Katinting</i>	1	< 50	Kurang memadai	-	Kondisi kapal/perahu yang kurang baik disebabkan banyaknya papan yang sudah lapuk dan dapat membahayakan pengguna jasa transportasi
<b>Prasarana Transportasi Laut (Dermaga)</b>						
4	Tangga Keberangkatan	3	50 – 79	3	-	Dermaga yang berada di Desa Lero tidak memiliki tangga, sedangkan di Kota Parepare setiap dermaga memiliki tangga keberangkatan
5	Kondisi Dermaga	1	< 50	3	-	Kondisi dermaga yang tidak layak dan dapat membahayakan pengguna jasa transportasi.
6	Lahan Bongkar Muat	1	< 50	-	3	Penambahan dilakukan di pasar senggol, pasar lakeesi dan Pasar Ujung Lero karena tidak memiliki lahan bongkar muat
7	Akses (Darat dan Laut)	5	80 - 100	-	-	Akses yang sangat mudah karena dermaga berada tetap di pinggi jalan

Sumber : Hasil Analisis 2017

Dari hasil analisis dapat kita ketahui bahwa kapal/perahu yang beroperasi hanya tiga, sedangkan 4 lainnya tidak diperuntukan secara umum. Sehingga harus dilakukan penambahan kapal/perahu yaitu sebanyak dua buah kapal/perahu, kondisi kapal/perahu yang sudah tidak layak dan sampai saat ini masih beroperasi harus diperhatikan karena hal tersebut dapat membahayakan pengguna jasa transportasi laut untuk kapasitas muatan setiap kapal/perahu mengangkut paling tinggi jumlah penumpang 35 – 40 penumpang itupun berlaku pada hari tertentu.

Dermaga yang ada dilokasi penelitian terdapat dua titik yaitu belakang kantor Desa dan belakang pasar Ujung Lero, namun dua dermaga ini tidak memiliki tangga keberangkatan hanya papan yang terhubung langsung oleh kapal/perahu sehingga dapat membahayakan pengguna jasa transportasi. Lahan bongkar muat yang tidak tersedia juga menyebabkan harus ada penambahan fasilitas lahan bongkar muat untuk mempermudah penumpang mengangkat barangnya dari kapal/perahu.

Akses laut dan darat menuju dermaga cukup mudah dan lancar tidak mengalami masalah sehingga analisa kedepannya hanya mempertahankan apa yang telah ada.

Dengan mengetahui tingkat ketersediaan sarana dan prasarana maka akan diketahui pula tingkat kebutuhan masyarakat dimasa yang akan datang untuk melihat analisis tingkat ketersediaan sarana dan prasarana transportasi laut dapat dilihat pada tabel 17 berikut ini

**Tabel 17 Penilaian Tingkat Ketersediaan Sarana Dan Prasarana Transportasi Laut**

No	Indikator	Eksistensi 2017	Tingkat ketersediaan		Penambahan/Pengembangan fasilitas (unit)	Keterangan
			(%)	Kategori		
<b>Sarana Transportasi Laut (Perahu/Katinting)</b>						
1	Jumlah Perahu/Katinting	7	73,5	tinggi	**	<ul style="list-style-type: none"> <li>• 3 yang beroperasi dan diperuntukan secara umum</li> <li>• Penambahan disesuaikan berdasarkan peningkatan jumlah penumpang</li> </ul>
2	Kondisi Perahu/Katinting	-	54	rendah	<ul style="list-style-type: none"> <li>- Seat</li> <li>- Pelampung</li> <li>- Tenda atau atap</li> </ul>	Kondisi perahu yang kurang baik disebabkan banyaknya papan yang sudah lapuk dan dapat membahayakan pengguna jasa transportasi
<b>Prasarana Transportasi Laut (Dermaga)</b>						
3	Tangga Keberangkatan	-	66	cukup	2 disetiap dermaga	Karena dermaga tidak memiliki tangga keberangkatan



No	Indikator	Eksistensi 2017	Tingkat ketersediaan		Penambahan/Pengembangan fasilitas (unit)	Keterangan
			(%)	Kategori		
4	Kondisi Dermaga	-	< 54	rendah	-	Kondisi dermaga yang tidak layak dan dapat membahayakan pengguna jasa transportasi.
5	Lahan Bongkar Muat	-	< 54	rendah	1	Penambahan dilakukan di samping pasar Ujung Lero karena lahan yang tersedia.
6	Akses (Darat dan Laut)	-	< 54		Kendaraan umum	Akses kurang baik karena ditempuh dengan jalan kaki, berbeda dengan Kota Parepare yang sangat mudah karena dermaga berada tetap di pinggir jalan

Sumber : Hasil Analisis 2017

Dari hasil analisis dapat kita ketahui bahwa kapal yang beroperasi hanya tiga, sedangkan 4 lainnya tidak diperuntukan secara umum. Sehingga harus dilakukan penambahan kapal sesuai dengan kebutuhan penumpang, kondisi perahu yang sudah tidak layak dan sampai saat ini masih beroperasi harus diperhatikan karena hal tersebut dapat membahayakan pengguna jasa transportasi laut untuk kapasitas muatan setiap perahu mengangkut paling tinggi jumlah penumpang 35 – 40 penumpang itupun berlaku pada hari tertentu.

Dermaga yang ada dilokasi penelitian terdapat dua titik yaitu belakang kantor Desa dan belakang pasar Ujung Lero, namun dua dermaga ini tidak memiliki tangga keberangkatan hanya papan yang terhubung langsung oleh perahu sehingga dapat membahayakan pengguna jasa transportasi. Lahan bongkar muat yang tidak tersedia juga menyebabkan harus ada penambahan fasilitas lahan bongkar muat untuk mempermudah penumpang mengangkat barangnya dari perahu. Akses laut dan darat menuju dermaga cukup mudah dan lancar tidak mengalami masalah sehingga analisa kedepannya hanya mempertahankan apa yang telah ada.

#### **J. Strategi Pengembangan Sarana dan Prasarana Transportasi Laut**

Analisis SWOT (*Strength, Weakness, Opportunity and Threat*) merupakan analisis yang digunakan untuk menyusun strategi pengembangan sarana dan prasarana transportasi laut, yang dimana terdiri dari empat aspek yaitu kekuatan, kelemahan, peluang dan ancaman dimana data dari ke empat aspek tersebut diperoleh dan diperkuat dari hasil pembahasan, analisis dan survey lapangan yang dilakukan sebelumnya, sesuai data dan informasi yang telah digambarkan pada pembahasan sebelumnya, adapun faktor-faktor analisis sebagai berikut :

1. Kekuatan (*strength*)
2. Kelemahan (*Weakness*)
3. Peluang (*Opportunity*)
4. Ancaman (*Threath*)

##### a) Analisis Faktor Internal dan Eksternal

Analisis yang digunakan untuk mengetahui bagaimana strategi pengembangan sarana dan prasarana transportasi laut adalah analisis S W O T analisis ini bersumber dari evaluasi faktor internal dengan

menggunakan matrik IFAS dan evaluasi faktor eksternal dengan menggunakan matrik EFAS. Berdasarkan hasil pengumpulan data dilapangan, hasil analisis faktor internal dan eksternal perahu/katinting dan dermaga Desa Lero-Kota Pare-pare adalah seperti tabel berikut.

**Tabel 18 Hasil Analisis Faktor Internal**

No	Faktor Strategi Internal	Bobot	Rating	Skor (axb)
<b>Kekuatan</b>				
1	Waktu perjalanan yang cepat dan jarak tempuh yang dekat	0,18	3	0,54
2	Dapat memuat barang lebih banyak	0,19	3	0,57
3	Harga yang terjangkau	0,18	4	0,72
jumlah		0,55	10	1,83
<b>Kelemahan</b>				
4	Minimnya fasilitas dermaga	0,16	2	0,32
5	Minimnya fasilitas perahu	0,15	2,5	0,37
6	Waktu yang tidak terjadwal	0,14	2	0,28
Jumlah		0,45	6,5	0,97
<b>Total</b>		<b>1</b>	<b>16,5</b>	<b>2,8</b>

*Sumber : Hasil Analisis 2017*

Dari tabel 18 dapat digambarkan bahwa sarana dan prasarana transportasi laut Desa Lero memiliki 3 faktor kekuatan, yaitu (1) waktu perjalanan yang cepat dengan rating 3 dan skor 0,54 (2) jarak tempuh yang cepat yang membuat masyarakat memili jasa transportasi ini dengan rating 3 dan skor 0,57, dan yang



terakhir (3) harga yang terjangkau merupakan salah satu tujuan dari transportasi yaitu murah, aman dan cepat dengan rating tertinggi 4 dan skor 0,72.

Untuk faktor yang menjadi kelemahan sarana dan prasarana transportasi laut ini adalah (1) minimnya fasilitas dermaga yang menjadi faktor kenyamanan masyarakat dengan nilai rating 2 dan skor 0,32, (2) minimnya fasilitas perahu dan merupakan faktor utama untuk kenyamanan penumpang saat perjalanan memiliki rating 2,5 dan skor 0,37, (3) waktu yang tidak terjadwal merupakan hambatan bagi pengguna jasa penyebrangan dengan nilai rating 2 dan skor 0,28.

Untuk analisis faktor eksternal yang menghasilkan matriks EFAS dapat dilihat pada tabel 19.

**Tabel 19 Hasil Analisis Faktor Eksternal**

No	Faktor Strategi Eksternal	Bobot	Rating	Skor (axb)
<b>Peluang</b>				
1	Sebagai jalur alternatif transportasi darat	0,19	4	0,76
2	Adanya objek daya tarik wisata disekitar daerah pesisir Desa Lero	0,16	3,5	0,56
3	Terdapat dukungan kebijakan pemerintah melalui RTRW	0,16	4	0,64
<b>Jumlah</b>		0,51	11,5	1,96
<b>Ancaman</b>				
4	Sarana tidak dapat beroperasi jika cuaca buruk	0,15	2	0,3
5	Tingkat pelayanan angkutan umum didaratan lebih nyaman dibanding	0,16	1	0,16

No	Faktor Strategi Eksternal	Bobot	Rating	Skor (axb)
	dilaut			
6	Kondisi dermaga yang dekat dengan pelabuhan besar	0,18	2,5	0,45
Jumlah		0,49	5,5	0,91
<b>Total</b>		<b>1</b>	<b>17</b>	<b>2,87</b>

Sumber : Hasil Analisis 2017

Pada tabel 4.12 dapat didefinisikan bahwa peluang dari pengembangan sarana dan prasarana transportasi adalah sebagai jalur alternatif transportasi darat rating tertinggi dengan skor 0,76.

Adapun yang menjadi ancaman bagi pengembangan sarana dan prasarana transportasi laut di Desa Lero adalah sara tidak beroperasi jika cuaca buruk, kondisi dermaga kurang baik yang membuat pengguna jasa penyebrangan kurang nyaman, kondisi dermaga yang dekat dengan pelabuhan nusantara yang bisa mengganggu perjalanan masyarakat dengan rating tertinggi dan skoring 0,45

b) Matrik IE (Internal External)

Matriks IE diarahkan untuk mengetahui posisi strategi pengembangan sarana dan prasarana transportasi pantai berdasarkan hasil yang didapatkan IFAS dan EFAS. Sumbu mendatar pada matrik IE adalah hasil yang diperoleh dari total skor matriks IFAS yaitu 2,8, sedangkan sumbu vertikalnya diperoleh dari total matriks EFAS, yaitu sebesar 2,87. Titik ini akan menentukan posisi sarana dan prasarana dan mengarahkan pada jenis strategi yang bisa dikembangkan di wilayah Desa Lero.

Jenis strategi yang terdapat pada matriks IE jika disesuaikan dengan titik di mana posisi strategi sarana dan prasarana transportasi laut


dikembangkan, yaitu pada sel I, II, dan IV strategi tumbuh dan dikembangkan (*grow and build*) posisi yang sudah dicapai sekarang. Pada seln III, V dan VII strategi jaga dan pertahankan (*hold and maintain*) posisi yang sudah ada saat ini , sedangkan sel VI, VIII, dan IX strategi menuai hasil atau lepaskan (*harvest and divest*). Gambar 4.14

- Faktor Internal:

$$\text{Kekuatan} - \text{Kelemahan} = 1,83 - 0,97 = 0,86 (+)$$

- Faktor Eksternal :

$$\text{Peluang} - \text{Ancaman} = 1,96 - 0,91 = 1,05 (+)$$



Gambar 10 Matriks IE tingkat ketersediaan sarana dan prasarana transportasi laut

Berdasarkan matrik pada gambar 4.14 tersebut, dapat disimpulkan bahwa strategi pengembangan sarana dan prasarana transportasi berada pada kuadrant 1

(-0,86 ; 1,05) Artinya Situasi yang sangat menguntungkan karena memiliki peluang dan kekuatan yang ada. Strategi yang harus diterapkan dalam kondisi ini adalah mendukung kebijakan pertumbuhan yang agresif (*growth oriented strategy*) dalam Pengembangan Wilayah Desa Lero.

**Tabel 20 Matriks Analisis SWOT**

<p><b>Eksternal</b></p> <hr/> <p><b>Internal</b></p>	<p><b>Kekuatan (S)</b></p> <ul style="list-style-type: none"> <li>• Waktu perjalanan yang cepat</li> <li>• Jarak tempuh yang dekat.</li> <li>• Dapat memuat barang lebih banyak</li> <li>• Harga yang terjangkau.</li> </ul>	<p><b>Kelemahan (W)</b></p> <ul style="list-style-type: none"> <li>• Minimnya fasilitas dermaga</li> <li>• Minimnya fasilitas perahu</li> <li>• Waktu yang tidak terjadwal</li> </ul>
<p><b>Peluang (O)</b></p> <ul style="list-style-type: none"> <li>• Sebagai jalur alternatif transportasi darat</li> <li>• Sebagai daya tarik wisata didaerah pesisir</li> <li>• Terdapat dukungan kebijakan pemerintah melalui RTRW</li> </ul>	<p><b>Strategi SO</b></p> <ul style="list-style-type: none"> <li>- Dengan waktu perjalanan dan jarak yang cepat membuat transportasi ini diminati dan sebagai jalur alternatif transportasi darat.</li> <li>- Pengembangan sarana dan prasarana transportasi laut ini dapat meningkatkan pendapatan ekonomi masyarakat serta menarik wisatawan untuk berkunjung diakhir tahun menikmati pesta nelayan.</li> </ul>	<p><b>Strategi WO</b></p> <ul style="list-style-type: none"> <li>- Pengembangan Sarana dan prasarana transportasi laut sehingga diminati masyarakat.</li> <li>- Perlu adanya perbaikan kualitas sarana dan prasarana transportasi laut di Desa Lero.</li> </ul>
<p><b>Ancaman (T)</b></p> <ul style="list-style-type: none"> <li>• Sarana tidak beroperasi jika cuaca buruk</li> <li>• Tingkat pelayanan didarat lebih baik dibanding dilaut</li> <li>• Kondisi dermaga yang dekat dengan pelabuhan besar</li> </ul>	<p><b>Strategi ST</b></p> <ul style="list-style-type: none"> <li>- Sarana yang banyak dimintai masyarakat sehingga seringkali <i>over load</i>.</li> <li>- Meningkatkan pelayanan terhadap pengguna jasa transportasi.</li> <li>- Penyediaan lahan untuk menampung berbagai aktifitas bongkar-muat .</li> </ul>	<p><b>Strategi WT</b></p> <ul style="list-style-type: none"> <li>- Perlu dilakukan sosialisasi terhadap pemerintah mengenai lokasi dermaga yang dekat dengan pelabuhan.</li> <li>- Peningkatan fasilitas kapal/<i>katinting</i> sehingga tidak membahayakan penumpang.</li> <li>- Perlu diperhatikan letak dermaga agar tidak terjadi tubrukan kapal.</li> </ul>

Sumber : Hasil Analisis 2017



Sesuai dari grafik analisis SWOT diatas menunjukkan bahwa Penyediaan Sarana dan Prasarana Transportasi Laut Di Desa Lero Kecamatan Suppa Kabupaten Pinrang menggunakan strategi S-O, maka rekomendasi strategi yang digunakan, sebagai berikut :

- a) Waktu perjalanan yang cepat dan jarak yang dekat membuat transportasi ini diminati dan sebagai jalur alternatif. Adapun rekomendasi strateginya yaitu ;
  1. Meningkatkan frekuensi perahu setiap harinya dengan jadwal yang tetap.
  2. Menyediakan perahu setiap harinya didermaga (tersedianya sarana).
  3. Menyediakan transportasi penyambung sebagai akses dari ataupun menuju dermaga.
- b) Pengembangan sarana dan prasarana transportasi laut dapat meningkatkan pendapatan ekonomi masyarakat serta menarik wisatawan untuk berkunjung di akhir tahun menikmati pesta nelayan di Desa Lero.
  1. Melakukan penambahan jumlah perahu dengan meningkatkan fasilitas perahu seperti menyediakan kursi yang nyaman bagi penumpang, jendela dan pintu yang aman bagi penumpang.
  2. Meningkatkan fungsi dermaga yang telah ada tanpa harus melakukan penambahan dermaga seperti memberikan fasilitas ruang tunggu di sekitar dermaga dan area parkir yang dapat membuat masyarakat nyaman.
  3. Mengadakan pesta nelayan yang meriah setiap tahunnya agar dapat menarik wisatawan berkunjung ke Desa Lero.

## K. Kajian Islam Terkaot Permasalahan Di Lokasi Penelitian

Berdasarkan hasil penelitian ditemukan berbagai masalah transportasi laut dan yang paling umum terjadi mengenai masalah pelayanan sebagaimana diketahui jika pelayanan baik maka penumpang akan merasa aman dan nyaman menggunakan transportasi laut, seperti pada kisah Nabi Nuh untuk membuat kapal. Dalam Surah ke 11 surah Hud ayat 41 mengenai hendaklah mengucapkan nama Allah diwaktu berlayar dan berlabuh,

Dengan membaca doa keluar rumah dengan berserah diri kepada Allah SWT ;

بِسْمِ اللَّهِ ، تَوَكَّلْتُ عَلَى اللَّهِ ، وَلَا حَوْلَ وَلَا قُوَّةَ إِلَّا بِاللَّهِ

Terjemahnya :

*“Dengan nama Allah aku beriman kepada Allah, aku berserah diri kepada Allah tiada daya dan kekuatan melainkan atas pertolongan Allah yang Maha Tinggi lagi Maha Agung”.*<sup>1</sup>

Setelah melafalkan ayat berikut kemudian membaca Surah ke 11 surah Hud ayat 41 berikut,

وَقَالَ ارْكَبُوا فِيهَا بِسْمِ اللَّهِ مَجْرَاهَا وَمُرْسَاهَا إِنَّ رَبِّي لَغَفُورٌ رَحِيمٌ

Terjemahnya ;

*Dan Nuh berkata: "Naiklah kamu sekalian ke dalamnya dengan menyebut nama Allah di waktu berlayar dan berlabuhnya". Sesungguhnya Tuhanku benar-benar Maha Pengampun lagi Maha Penyayang*<sup>2</sup>

Dalam ajaran islam Allah SWT juga berfirman pada surah ke 59 surah Al-Hasyr ayat 23 mengenai Allah swt Yang Maha Sejahtera Dan Yang Maha Megaruniakan Keamanan.

هُوَ اللَّهُ الَّذِي لَا إِلَهَ إِلَّا هُوَ الْمَلِكُ الْقُدُّوسُ السَّلَامُ الْمُؤْمِنُ الْمُهَيْمِنُ الْعَزِيزُ الْجَبَّارُ الْمُتَكَبِّرُ سُبْحَانَ اللَّهِ عَمَّا يُشْرِكُونَ

<sup>1</sup> Doa Keluar Rumah /Doa Harian

<sup>2</sup> Departemen Agama., Al-Qur'an dan Terjemahannya Surah (11) Hud Ayat 41.

Terjemahnya :

*Dialah Allah Yang tiada Tuhan selain Dia, Raja, Yang Maha Suci, Yang Maha Sejahtera, Yang Mengaruniakan Keamanan, Yang Maha Memelihara, Yang Maha Perkasa, Yang Maha Kuasa, Yang Memiliki segala Keagungan, Maha Suci Allah dari apa yang mereka persekutukan. (QS. Al-Hasyr :23)*<sup>3</sup>

Menurut Al-Misbah, Dia adalah Allah yang tiada Tuhan kecuali Dia, Pemilik segala sesuatu yang sebenarnya. Dia Mahasuci dari segala kekurangan dan terbebaskan dari segala sesuatu yang tidak pantas; Selamat dari segala kekurangan; Yang menguatkan utusan-utusan-Nya dengan suatu mukjizat, Yang mengawasi segala sesuatu, Mahaperkasa hingga tidak ada yang mampu mengalahkan-Nya, Yang Mahaagung dalam kekuatan dan kekuasaan-Nya, Yang Mahaagung dan terhindar dari segala sesuatu yang tidak pantas bagi keindahan dan keperkasaan-Nya. Allah Mahasuci dan Mahatinggi dari segala sesuatu yang mereka sekutukan. (M. Quraish Shihab, 2002)

Dari ayat tersebut dapat diketahui bahwa Allah SWT selalu melindungi hambanya dengan mengawasi segala sesuatu yang terjadi terhadap hambanya, begitupun dengan melakukan perjalanan transportasi laut yang berada ditengah lautan yang luas, dimana jika terjadi sesuatu ditengah lautan yang jauh dari keramaian tidak ada yang mampu menolong kita kecuali Allah SWT menguatkan utusan-utusan - Nya dengan suatu mukjizat.

Maka dari itu kita sebagai perencana dalam merencanakan transportasi laut kita sebaiknya meningkatkan fasilitas keamanan penumpang dengan menyediakan pelampung, memperhatikan muatan kapal agar tidak *over load* karena hal ini dapat menyebabkan kecelakaan bagi penumpang.

---

<sup>3</sup> Departemen Agama., Al-Qur'an dan Terjemahnya Surah (59) Al Hasyr Ayat 23.

## BAB V

### PENUTUP

#### A. Kesimpulan

Dari hasil analisis dan pembahasan untuk menjawab tujuan dari penelitian ini maka dapat ditarik kesimpulan sebagai berikut ;

1. Berdasarkan hasil identifikasi sarana dan prasarana transportasi laut yang dilakukan di Desa Lero kondisi ketersediaan sarana dan prasarana sebagai berikut :

a. Sarana

Perahu yang digunakan jenis kayu dengan jumlah perahu/kapal tujuh unit namun hanya tiga yang beroperasi dan diperuntukan secara umum dengan frekuensi dua sampai tiga kali sehari, dimana kondisi perahu yang terbuat dari papan sudah lapuk dan hanya papan yang digunakan penumpang untuk duduk. Kapasitas penumpang yang harusnya 20 orang tetapi pada hari tertentu biasa terjadi *overload*. Sistem pelayanan yang cukup baik dengan *safety and security* kurang baik dan kurang sesuai.

b. Prasarana

Dermaga di Ujung Lero berjumlah dua dimana lokasi dermaga berada disamping kantor Desa dan di belakang pasar. Dermaga disana pada umumnya terbuat dari papan dan tidak memiliki tangga untuk naik dan turun kapal/perahu. Di dermaga juga tidak tersedia kursi untuk penumpang untuk menunggu kapal/perahu. Akses menuju dermaga juga hanya ditempu dengan berjalan kaki



karena lokasi dermaga yang berada di belakang permukiman. Lahan untuk bongkar muat juga tidak tersedia.

c. Operasioal

tarif yang dipasang cukup merakyat yaitu untuk penumpang umum sebesar Rp. 7.000,-. Mahasiswa Rp.5.000,- dan untuk anak sekolah hanya membayar Rp.20.000,- setiap bulannya. Muatan yang diangkut dsetiap harinya terdiri dari mahasiswa, anak sekolah, pedagang dan kuli bangunan. Untuk penumpang pedagang biasanya membawa dagangannya seperti ikan hal ini yang biasa menyebabkan penumpang tidak nyaman didalam perahu/kapal karena menimbulkan bau tidak sedap.

2. Berdasarkan hasil analisis ketersediaan sarana dan prasarana transportasi laut, bahwa penambahan unit perahu disesuaikan berdasarkan jumlah penumpang setiap tahunnya, karena pada saat ini perahu sudah ada tujuh unit sehingga kedepannya perahu ini diperuntukan secara umum, selain itu memperhatikan kapasitas muatan kapal/perahu, meningkatkan frekuensi perahu dan menetapkan jadwal perahu. Untuk fasilitas prasarana agar menyediakan tangga keberangkatan (tangga pasang surut).

Strategi pengembangan sarana dan prasarana transportasi pantai/laut di Desa Lero kecamatan Suppa ialah dengan melakukan rekomendasi penambahan fasilitas dan peningkatan kualitas sarana dan prasarana transportasi laut/pantai dan memperbaiki kualitas sarana dan prasarana transportasi laut/pantai. Serta mengadakan pesta nelayan setiap tahunnya dengan tujuan menarik wisatawan berkunjung ke Desa Lero.

Hubungan pengembangan transportasi dan pengembangan wilayah, dimana transportasi merupakan sarana yang digunakan untuk mencapai tujuan dalam pengembangan suatu wilayah karena adanya prinsip saling ketergantungan antar daerah maka aktivitas transportasi hanya mengenal daerah bangkitan dan daerah tarikan dengan mengabaikan batas-batas administrasi pemerintahan suatu daerah.

### **B. Saran**

Berdasarkan hasil analisis, pembahasan serta kesimpulan, maka penelitian ini merekomendasikan beberapa hal sebagai saran dalam rangka penyediaan sarana dan prasarana transportasi laut/pantai di Desa Lero Kecamatan Suppa Kabupaten Pinrang, yaitu :

1. Bagi pemerintah Desa Lero Kecamatan Suppa Kabupaten Pinrang agar perlunya memperhatikan sarana dan prasarana transportasi laut/pantai karena transportasi laut/pantai merupakan transportasi alternatif untuk melakukan perjalanan ke Kota Parepare.
2. Bagi pengelola perahu agar memperhatikan kapasitas muatan perahu agar tidak terjadi *over load*.
3. Bagi penumpang agar kiranya tidak naik ke bagian atas perahu karena hal ini dapat membahayakan bagi penumpang lain.
4. Untuk penelitian selanjutnya, agar dapat melakukan penelitian yang lebih spesifik terhadap fasilitas sarana dan prasarana transportasi laut/pantai.

## DAFTAR PUSTAKA

- Adisasmita, Sakti Adji. 2011. “Perencanaan Pembangunan Transportasi”. Yogyakarta ; Graha Ilmu
- Adisasmita, Sakti Adji. 2011. “Transportasi dan Pengembangan Wilayah”. Yogyakarta ; Graha Ilmu.
- Adisasmita, Sakti Adji. 2012. “Perencanaan Infrastruktur Transportasi”. Yogyakarta ; Graha Ilmu.
- Adisasmita, Raharjo. 2010.”Dasar-dasar Ekonomi Transportasi”. Yogyakarta ; Graha Ilmu.
- Agama Depertmen, Al-Quran dan Terjemahan Surah Hud Ayat 37.
- Agama Depertmen, Al-Quran dan Terjemahan Surah Ar Rum Ayat 46.
- Agama Depertmen, Al-Quran dan Terjemahan Surah Al-Mu’mium Ayat 22.
- Agama Depertmen, Al-Quran dan Terjemahan Surah Al Isra Ayat 70.
- Agama Depertmen, Al-Quran dan Terjemahan Surah Al- Anam Ayat 142.
- Agama Depertmen, Al-Quran dan Terjemahan Surah Hud Ayat 41.
- Agama Depertmen, Al-Quran dan Terjemahan Surah Al-Hasyr Ayat 23.
- Alhafizh Riveldi “Studi Kinerja dan Tarif Moda Angkutan Penyebrangan Sungai”. Jurnal Teknik Sipil Vol. 3 2014.
- Alma, Buchari. 2007. “Manajemen Pemasaran dan Pemasaran Jasa”. Edisi Revisi ; Bandung.
- Albert, M, & Hahnel, R. 2005. Traditional Wefare Theory, <[www.zmag.org/books/1/html](http://www.zmag.org/books/1/html)> (diakses : 2-02-2009)
- AS Nursyam. 2013 “Struktur Tata Ruang Wilayah dan Kota”. Makassar; Alauddin University Press.
- AS Mufti Dkk, 2013 “Kajian Tingkat Kepuasan Pengguna Infrastruktur Transportasi Di Kabupaten Halmahera Utara “. Jurnal Sipil Vol. 3(5) 2013.
- Bambang Triatmojo. 1992, *Hidrolika*, Beta Offsey, Yogyakarta.

- Faturhaman, Danny. 2015. "Analisis Keselamatan Transportasi Penyebrangan Laut dan Antisipasi Terhadap Kecelakaan Kapal Di Merak Bakauhen". Jurnal sistem Perkapalan Vol. 1(1) 2015.
- I Gede A S. 2013. "Ketersediaan Aksesibilitas Serta sarana dan Prasarana Pendukung bagi wisatawan di daerah wisata pantai pasir putih, desa prasi kecamatan karangasem" jurnal geografi Vol. 3 (1) 2013.
- Kamaluddin, Rutian. 2003 "Ekonomi Transportasi Karakteristik, Teori dan Kebijakan". Jakarta ; Galia Indonesia.
- Nasution, M, N. 2008. "Manajemen Transportasi". Jakarta ; Galia Indonesia.
- Rasidah Ainur. "Efejkftitas Penggunaan Penyebrangan Ferry Tradisional". Jurnal Sosiologi Vol. 1(4) 2013.
- Rianditya Andiyan. " Model Analisis Pengembangan Transportasi Studi Kasus Perbandingan Moda Angkutan Penyebrangan Dengan Jembatan". Jurnal Teknik POMITS Vol. 1(2) 2014.
- Republik Indonesia. "Undang-Undang R.I Nomor 17 Tahun 2008 Tentang Pelayaran".
- Republik Indonseia. "Undang-Undang R.I Nomor 20 Tahun 2010 Tentang Angkutan Perairan".
- Salim Abbas. 2006 "Manajemen Transportasi". Jakarta ; Raja Grafindo
- Schuner. LA. 1983. "*The Elemnts Of Transport*". London.
- Setijowarno, dan Frazi, R, B. 2003. "Pengantar Rekayasa Dasar Transportasi". Jakarta ; Proyek Peningkatan Pendidikan Tinggi.
- Siregar, Muchtaruddin. 2012. "Beberapa Masalah Ekonomi dan Manajemen Pengangkutan". Jakarta.
- Shihab, M.Q. Tafsir Al-Misbah (pesan, kesan dan keserasian Al-Quran), Jakarta : Lentera Hati, 2002.
- Sukirno, Sadono. 2006. " Pengantar Teori Mikro Ekonomi". Jakarta ; Edisi Ketiga Raja Grafindo, Persada.



Sumantoro. 1998 “ Naskah Akademis Peraturan Perundang-undangan RUU Tentang Perdagangan Internasional, Badan Hukum Nasional Depertemen Kehakiman RI”. Jakarta.

Sutarsih, Saleh. 2003. “Studi Usaha Angkutan Mikrolet Trayek Kota Kendari”. IESP ; Skripsi UNHALU.

Widyahartono. 1986. “Peranan Transportasi”. BPFE ; Yogyakarta.



## P. Kerangka Penelitian

**Penyediaan Sarana dan Prasarana Transportasi Pantai Untuk Mendukung Pengembangan Wilayah Desa Lero Kecamatan Suppa Kabupaten Pinrang**

### Latar Belakang

Transportasi di Indonesia memiliki karakteristik berbeda dengan masalah yang berbeda pula, di Kabupaten Pinrang kecamatan Suppa Desa Lero dengan luas 4,50 km<sup>2</sup>, dengan panjang pantai ±2km, memiliki salah satu potensi pengembangan transportasi laut dan sebagai alternatif transportasi darat dari Desa Lero ke Kota Parepare dimana jarak tempuh yang dibutuhkan cukup singkat dibandingkan jarak tempuh melalui darat, namun dalam pengembangannya penyediaan infrastruktur merupakan masalah pokoknya baik dari ketersediaan dermaga maupun kondisinya serta perahu yang tidak diperuntukan secara umum sehingga masyarakat harus menunggu jadwal perahu yang ingin berangkat ke Kota Parepare.

### Rumusan Masalah 1

Bagaimana Ketersediaan Sarana dan Prasarana Transportasi Pantai Untuk Mendukung Pengembangan Wilayah Desa Lero Kecamatan Suppa?

### Rumusan Masalah 2

Bagaimana Strategi Pengembangan Sarana dan Prasarana Transportasi Pantai di Desa Lero Kecamatan Suppa ?

### Tujuan

Mengidentifikasi Ketersediaan Sarana dan Prasarana Transportasi Pantai Desa Lero Kecamatan Suppa.

### Tujuan

Menentukan Strategi Pengembangan Sarana Dan Prasarana Transportasi Pantai Desa Lero Kecamatan Suppa.

#### Variabel / Indikator

1. Sarana (Kapal/perahu)
2. Dermaga
3. *Safety and security*
4. Akses (darat dan laut)
5. Bongkar muat

#### Alat Analisis

Analisis skoring (Skala Likert)

#### Variabel / Indikator

- Peluang
- Ancaman
- Kekuatan
- Kelemahan

#### Alat Analisis

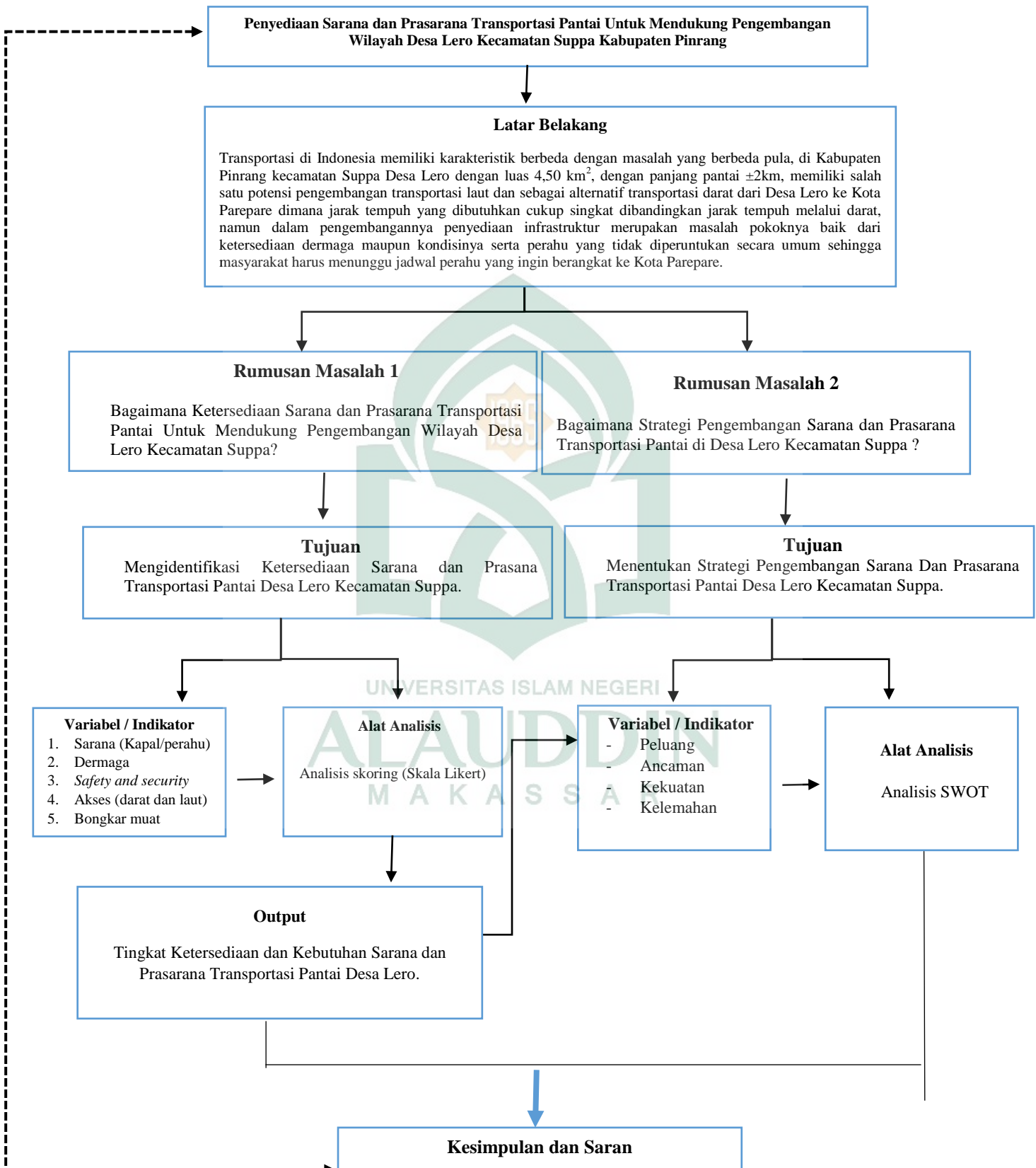
Analisis SWOT

### Output

Tingkat Ketersediaan dan Kebutuhan Sarana dan Prasarana Transportasi Pantai Desa Lero.

### Kesimpulan dan Saran

feedback



Tabel 1 Originalitas Penelitian

No.	Judul	Penulis	Rumusan Masalah	Vareibel	Alat Analisis	Kesimpulan
1	Efektivitas Penggunaan Penyebrangan Ferry Tradisional	Ainur Rasidah	Bagaimana Efektivitas Penggunaan Kapal Penyebrangan Ferry Di Kabupaten Kutai Kartanegara Bagi Pengguna Jasa Penyebrangan Ferry Di Desa Perjiwa	Transportasi (waktu tempuh dan biaya) Infrastruktur (kualitas fasilitas)	Kualitatif deskriptif	Efektivitas penggunaan penyeberangan kapal ferry tradisional dinilai baik karena penyeberangan ini lebih lama digunakan selama 24 jam di bandingkan ferry PT. ASDP milik pemerintah yang hanya dapat digunakan mulai pukul 08.00 pagi sampai dengan pukul 16.00 wita saja. Penyeberangan Ferry Tradisional ini juga sangat berpengaruh dalam kehidupan masyarakat seperti kehidupan ekonomi, mencapai tempat kerja, sekolah dan tempat wisata. Penyeberangan ini juga memudahkan jalur transportasi yang tidak memakan waku yang lebih lama, dbandingkan menggunakan transportasi darat.

2	Kajian Tingkat Kepuasan Pengguna Infrastruktur Transportasi Di Kabupaten Halmahera Utara	<ul style="list-style-type: none"> <li>• Mufti A S,</li> <li>• Nurmayasa M,</li> <li>• M. Taufiq Y S,</li> <li>• A. Arifah P</li> </ul>	<ol style="list-style-type: none"> <li>1. Infrastruktur transportasi khususnya transportasi darat belum tersedia dengan baik.</li> <li>2. Sebagian daerah yang relatif mempunyai jarak yang tidak terlalu jauh harus ditempuh dengan waktu yang lama karena ketidak tersediaannya infrastruktur transportasi darat sehingga menggunakan transportasi laut yang jadwalnya tidak rutin.</li> </ol>	Aksesibilitas kenyamanan	Metode Importance Performance Analysis (IPA) Customer Satisfaction Index (CSI)	Dari hasil penelitian infrastruktur transportasi di kabupaten Halmahera Utara kondisi infrastruktur yang sangat dirasakan adalah dari segmen Infrastruktur transportasi. Tujuan pembangunan transportasi adalah meningkatkan pelayanan jasa transportasi secara efisien, handal, berkualitas, aman dan harga terjangkau dan mewujudkan sistem transportasi nasional secara intermoda dan terpadu dengan pembangunan wilayahnya dan menjadi bagian dari suatu sistem distribusi yang mampu memberikan pelayanan dan manfaat bagi masyarakat luas, termasuk meningkatkan jaringan desa-kota yang memadai.
---	--	---	--	--------------------------	--	---



3	<p>Analisis Keselamatan Transportasi Penyebrangan Laut dan Antisipasi Terhadap Kecelakaan Kapal Di Merak Bakauheni</p>	<ul style="list-style-type: none"> <li>• Danny F,</li> <li>• Muswar M,</li> <li>• Agung S</li> </ul>	<p>Bagaimana analisis Keselamatan Transportasi Penyebrangan Laut dan Antisipasi Terhadap Kecelakaan Kapal Di Merak Bakauheni</p>	<p>Infrastruktur Transportaai</p>	<p>Deskriptif</p>	<p>penyebab utama kecelakaan laut adalah karena faktor kelebihan angkutan dari daya angkut yang ditetapkan, baik itu angkutan barang maupun orang. Bahkan tidak jarang pemakai jasa pelayaran memaksakan diri naik kapal meskipun kapal sudah penuh dengan tekad asal dapat tempat di atas kapal. 3. Upaya-Upaya Menekan Terjadinya kecelakaan kapal adalah sebagai berikut : a. Peningkatan pemeriksaan daya muat kapal sehingga kapal tidak berlayar dengan muatan yang melebihi kapasitas daya angkut b. Peningkatan pelaksanaan uji petik terhadap kapal c. Pengaktifan pemantauan dan monitoring kapal melalui radio pantai d. Peningkatan patroli laut di kawasan yang rawan kecelakaan e. Peningkatan latihan dan simulasi kondisi emergency secara berkala di atas kapal f. Penyuluhan keselamatan pelayaran kepada stakeholder dan masyarakat pengguna jasa g. Peningkatan kampanye keselamatan pelayaran. 4. Hinterland Terminal: terminal penyeberangan Merak dan Bakauheni mempunyai pengaruh terhadap distribusi angkutan penumpang dan kendaraan bermotor dari/ ke putau' Jawa dan Pulau Sumatera. Berdasarkan hasil wawancara asal tujuan penumpang dan kendaraan bermotor, sumbangan terbesar (<math>\pm 70\%</math>) berasal dan menuju Provinsi Lampung, Banten dan DKI Jakarta.</p>
---	--	--	--	-----------------------------------	-------------------	--

4	Model Analisis Pembangunan Transportasi Studi Kasus Perbandingan Moda Angkutan Dengan Jembatan	<ul style="list-style-type: none"> <li>• Andiyan Rianditya</li> <li>• Dr. Ing. Sewtyo Nugroho</li> </ul>	Bagaimana perbandingan moda angkutan penyebrangan dengan jembatan	Transportasi (waktu tempuh dan biaya) Infrastruktur (kualitas fasilitas)	Analisis kuantitatif	Berdasarkan analisis yang telah dilakukan dapat ditarik kesimpulan bahwa ditinjau dari komponen biaya yaitu total biaya, biaya angkutan kendaraan, dan biaya emisi, dapat disimpulkan bahwa kapal Ferry merupakan sarana yang lebih baik dari pada jembatan Jalur 1 dan jalur 2 atau lebih. Biaya investasi Kapal Ferry lebih murah daripada Jembatan Ketika panjang lintasan di atas 1 kilometer, panjang lintasan di bawah 1 kilometer jembatan lebih murah.
---	--	--	---	--	----------------------	--

5	Ketersediaan Aksesibilitas Serta Sarana Dan Prasarana Pendukung Bagi Wisatawan Di Daerah Wisata Pantai Pasir Putih, Desa Prasi, Kecamatan Karangasem	I Gede Arya Sumarabawa	<ol style="list-style-type: none"> <li>1. Bagaimana potensi wisata di daerah pantai pasir putih?</li> <li>2. Mendeskripsikan ketersediaan aksesibilitas serta sarana dan prasarana pendukung wisata pantai pasir putih?</li> </ol>	Aksesibilitas dan sarana prasarana	Analisis deskriptif dengan teknik sampling	Potensi wisata yang ada di Pantai Pasir Putih sudah sangat baik dalam mendukung perkembangan wisata. Potensi wisata di Pantai Pasir Putih di dominasi oleh potensi alam. 2. Ketersediaan aksesibilitas serta sarana dan prasarana pendukung bagi wisatawan yang ada di objek wisata Pantai Pasir Putih di beberapa sektor sudah baik tetapi khusus pada ketersediaan transportasi umum serta kondisi jalan yang masih mengalami kendala dalam mendukung kegiatan pariwisata Pantai Pasir Putih. 3. Persepsi wisatawan terkait ketersediaan aksesibilitas serta sarana dan prasarana pendukung di objek wisata Pantai Pasir Putih, sbagian besar wisatawan sangat puas dengan potensi alam yang ada, tetapi dari segi ketersedian sarana angkutan transportasi umum serta kondisi jalaan yang menjadi keluhan dari wisatan yang berkunjung. 4. Pengelolaan kegiatan pariwisata di Pantai Pasir Putih telah dikelola dari pihak Desa Adat Prasi sendiri tanpa adanya bantuan dari pihak lain.
---	--	------------------------	--	------------------------------------	--	---

6	Pemilihan Moda Transportasi Pada Rute Ujung Lero-Parepare Dengan Menggunakan Metode Logit Biner	Muhammad Rustam	<ol style="list-style-type: none"> <li>1. Variabel apa yang paling dominan dalam pemilihan moda pengangkutan pada rute Ujung Lero-Parepare.</li> <li>2. Berapa besar probabilitas pemilihan moda transportasi darat dan transportasi laut. Pada rute Ujung Lero-Parepare</li> </ol>	Moda transportasi dan Pemilihan rute perjalanan Ujung lero-Prepare	Analisis Kuantitatif (logit biner)	Variabel yang mempengaruhi adalah variabel keamanan perjalanan, ketersediaan armada, kenyamanan, kecepatan perjalanan, biaya perjalanan, kapasitas angkutan, dan ketepatan waktu perjalanan. Probabilitas agregat pemilihan moda transportasi laut sebesar 0,66 sedangkan untuk moda transportasi darat sebesar 0,34.
7.	Penentuan Kapasitas Muat Kapal Penyebrangan Parepare – Ujung Lero	Suryadin	<ol style="list-style-type: none"> <li>1. Berapa kapasitas muat kapal penyebrangan yang beroperasi dari Parepare – Ujung Lero.</li> <li>2. Berapa dimensi ukuran utama kapal untuk memenuhi permintaan angkutan penyebrangan Parepare – Ujung Lero</li> </ol>	Muatan kapal	Analisis kuantitatif	Kapasitas muatan kapal adalah 30 orang, dan dimensi ukuran utama kapal LOA = 15,00 meter B = 3,00 meter H = 2,5 meter T = 1,5 meter Dengan kapasitas penumpang pertahun adalah 21.480 orang pertahun.

Sumber : diolah dari berbagai sumber pustaka.

Dari beberapa hasil penelitian diatas, terdapat beberapa perbedaan dan persamaan dengan penelitian ini, adapun persamaanya yaitu kajian pada penelitian sarana dan prasarana transportasi, analisis yang digunakan adalah deksriptif dan sampling,




namun terdapat juga beberapa perbedaan seperti penelitian yang mengkaji mengenai pengaruh sarana dan prasana terhadap pariwisata ataupun mengenai tingkat keselamatan penumpang pengguna jasa transportasi.



**Tabel 6 Keterkaitan antara rumusan masalah, sasaran, variabel penelitian, jenis data, metode pengumpulan data, metode analisis dan keluaran/hasil yang akan dicapai dalam penelitian.**

No	Rumusan Masalah	Sasaran	Variabel Penelitian/ Data yang dibutuhkan	Jenis Data	Metode Pengumpulan Data	Metode Analisis	Keluaran
1.	Bagaimana ketersediaan sarana dan prasarana transportasi pantai mendukung pengembangan wilayah Desa Lero Kec. Suppa ?	Mengetahui ketersediaan sarana dan prasarana transportasi pantai Desa Lero Kec. Suppa.	<ul style="list-style-type: none"> <li>- Sarana (kapal/perahu)</li> <li>- Dermaga</li> <li>- <i>Safety and security</i></li> <li>- Akses (darat dan laut)</li> <li>- Bongkar muat</li> </ul>	<i>Primer dan Sekunder</i>	Survei Sekunder : - Pengumpulan data dengan mengambil data penyebrangan perahu/ <i>katinting</i> Survei Primer : - hasil survey khususnya pengguna jasa transportasi.	<ul style="list-style-type: none"> <li>- Analisis Deskriptif Kuantitatif</li> <li>- Analisis Pembobotan</li> </ul>	Mengetahui tingkat ketersediaan dan kebutuhan sarana dan prasarana transportasi pantai Desa Lero Kec. Suppa.
2.	Bagaimana strategi pengembangan sarana dan prasarana transportasi pantai di Desa Lero Kec. Suppa ?	Mengetahui strategi pengembangan sarana dan prasarana transportasi pantai Desa Lero Kec. Suppa.	<ul style="list-style-type: none"> <li>- Peluang</li> <li>- Ancaman</li> <li>- Kekuatan</li> <li>- Kelemahan</li> </ul>	<i>Primer dan Sekunder</i>	Survei <i>Primer</i> : - Survei lapangan /observasi langsung Survei <i>Sekunder</i> : - Survei Instansional	- Analisis SWOT	Mengetahui strategi pengembangan sarana dan prasarana transportasi pantai Desa Lero Kec. Suppa.





## KUESIONER PENELITIAN

### ANALISA PENYEDIAAN SARANA DAN PRASARANA TRANSPORTASI PANTAI DESA LERO (UJUNG LERO)

Isilah Pertanyaan dibawah pada kotak yang telah disediakan.

Nomor Responden :

Nama Responden :

Umur Responden :

Jenis Kelamin : 1. Laki-laki  
2. Perempuan

Pendidikan Terakhir :

1. Tidak pernah sekolah
2. Tidak tamat SD
3. Tamat SD
4. Tamat SLTP
5. Tamat SLTA
6. Tamat perguruan tinggi

Pekerjaan :

1. Tidak Kerja
2. Ibu rumah tangga



3. PNS/TNI/POLRI
4. Pegawai BUMN
5. Pegawai swasta
6. Wiraswasta/pedagang
7. Petani/nelayan/buruh/becak
8. Lainnya, sebutkan

### Tanda Tangan Responden

#### KETERANGAN

TS	KS	S	SS
TIDAK SESUAI	KURANG SESUAI	SESUAI	SUDAH SESUAI

No.	Unsur	Pertanyaan	Jawaban
1	Informasi Waktu Kedatangan dan Keberangkatan Kapal	1. Apakah sistem informasi yang disampaikan oleh pemilik kapal sudah sesuai dengan jadwal yang ditetapkan?	<b>TS – KS – S – SS</b>
		2. Bagaimana tingkat ketersediaan perahu dilokasi penyebrangan/dermaga ?	<b>TS – KS – S – SS</b>

2	Kewajaran Biaya Pelayanan	3. Bagaimana tingkat keterjangkauan biaya oleh kemampuan masyarakat?	<b>TS – KS – S – SS</b>
		4. Menurut anda apakah biaya yang ditetapkan sudah sesuai dengan pelayanan yang anda nikmati selama perjalanan?	<b>TS – KS – S – SS</b>
3	Kepastian Biaya Pelayanan	5. Bagaimana tingkat kesesuaian biaya pelayanan yang dibayarkan dan biaya pelayanan yang ditetapkan?	<b>TS – KS – S – SS</b>
4	Kenyamanan Lingkungan	6. Bagaimana pendapat anda mengenai kenyamanan & kebersihan di area parkir kendaraan?	<b>TS – KS – S – SS</b>
		7. Bagaimana pendapat anda tentang akses jalan menuju dermaga ?	<b>TS – KS – S – SS</b>
		8. Bagaimana tingkat kemudahan penumpang untuk naik kekapal atau turun kekapal?	<b>TS – KS – S – SS</b>
		9. Bagaimana menurut anda mengenai area bongkar muat apakah sudah tersedia dengan baik?	<b>TS – KS – S – SS</b>
5	Keamanan Pelayanan	10. Bagaimana tingkat keamanan yang anda rasakan	<b>TS – KS – S – SS</b>

		selama perjalanan?	
		11. Bagaimana tingkat keamanan di area tunggu ?	<b>TS – KS – S – SS</b>
6	Informasi dan Fasilitas Keselamatan	12. Bagaimana tingkat ketersediaan fasilitas keselamatan penumpang ?	<b>TS – KS – S – SS</b>
7	Kapasitas Angkut	13. Apakah jumlah penumpang sesuai dengan kapasitas angkut ?	<b>TS – KS – S – SS</b>
		14. Bagaimana menurut anda mengenai jumlah beban barang muatan apakah sesuai dengan kapasitas angkut?	<b>TS – KS – S – SS</b>
8	Pelayanan	15. Apakah tempat dan lokasi pelayanan sudah sesuai ? (tidak berpindah-pindah dan mudah dijangkau)	<b>TS – KS – S – SS</b>
		16. Menurut anda apakah frekuensi arus transportasi laut (perahu) sudah sesuai ?	<b>TS – KS – S – SS</b>

Sumber : Standar Pelayanan Minimum PM No. 39 Tahun 2015  
KEP/25/M.PAN/2/2004



LAMPIRAN

UNIVERSITAS ISLAM NEGERI

ALAUDDIN

MAKASSAR

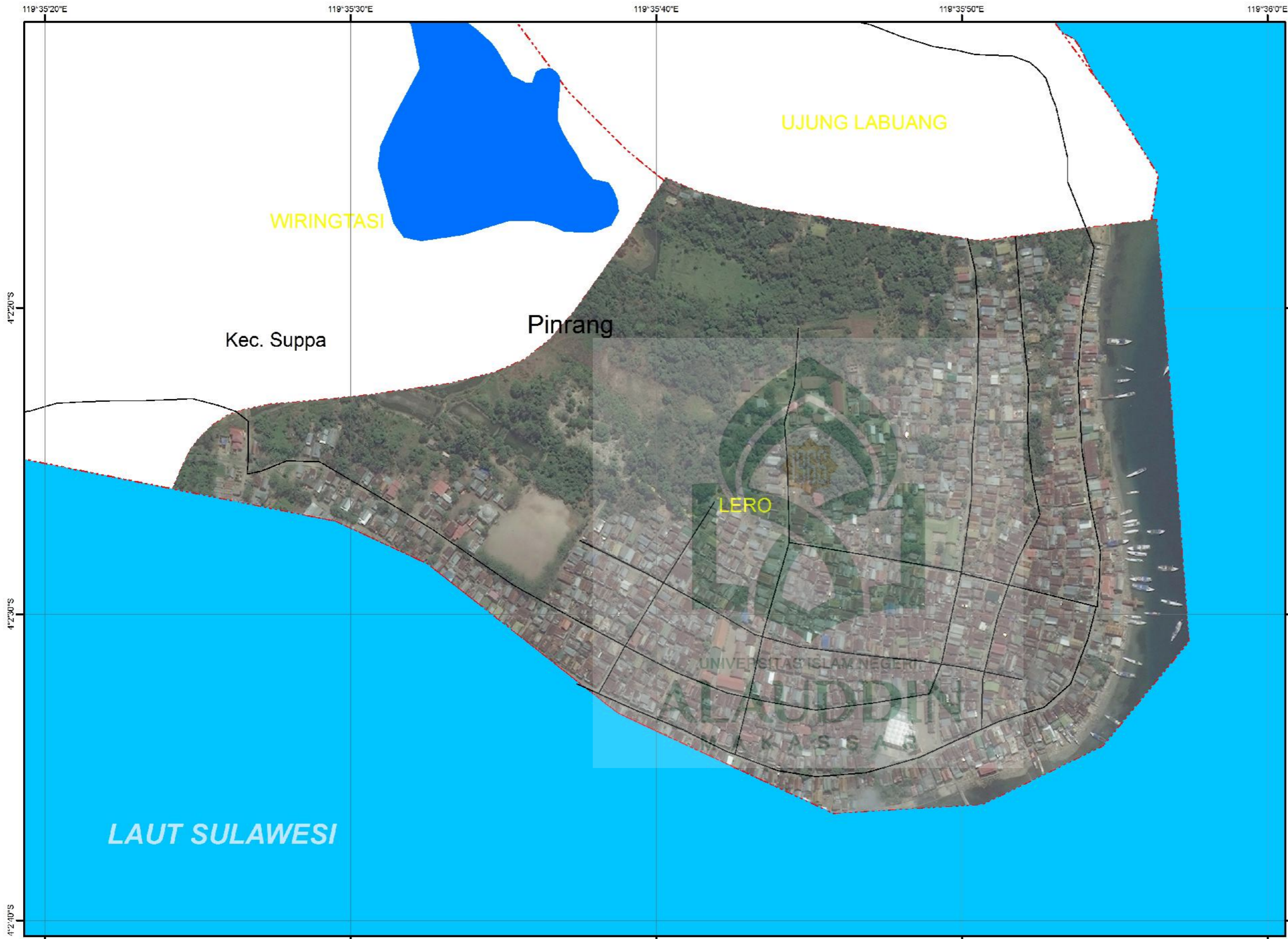


## DATA RESPONDEN

No	Umur Responden	Pendidikan Terakhir	Pekerjaan	Tujuan
1	23	SMP	BURUH	PAREPARE
2	19	SMP	SMA	PAREPARE
3	43	SMP	IBU RUMAH TANGGA	PAREPARE
4	38	SMA	-	PAREPARE
5	22	SMA	MAHASISWA	PAREPARE
6	20	SMA	WIRASWASTA	PAREPARE
7	29	SMP	IBU RUMAH TANGGA	PAREPARE
8	23	SMA	MAHASISWA	PAREPARE
9	18	SMP	SMK	PAREPARE
10	45	TIDAK TAMAT SD	BURUH	PAREPARE
11	25	SMA	WIRASWASTA	PAREPARE
12	40	TAMAT SD	WIRASWASTA	PAREPARE
13	32	SMP	NELAYAN	PAREPARE
14	41	SMP	KARY.PERTAMINA	PAREPARE
15	53	SMA	WIRASWASTA	PAREPARE
16	60	SD	WIRASWASTA	PAREPARE
17	53	SMP	BURUH	PAREPARE
18	49	SMA	KARY. TOKO	PAREPARE
19	40	SMP	BURUH	PAREPARE
20	42	SMA	IBU RUMAH TANGGA	PAREPARE
21	38	SMA	KARYAWAN	PAREPARE
22	34	SMP	IBU RUMAH TANGGA	PAREPARE
23	42	SMP	IBU RUMAH TANGGA	PAREPARE
24	39	SD	BURUH	PAREPARE
25	18	SMP	SMK	PAREPARE
26	30	SMP	IBU RUMAH TANGGA	PAREPARE
27	48	SMA	KARYAWAN	PAREPARE
28	35	SMA	KARYAWAN	PAREPARE
29	37	SMP	BURUH	PAREPARE
30	23	SMA	MAHASISWA	LERO
31	29	SMA	KARYAWAN	LERO
32	22	SMA	MAHASISWA	LERO
33	37	SMP	PEDAGANG	LERO
34	49	SMA	PEDAGANG	LERO
35	51	SD	PEDAGANG	LERO
36	47	SMP	PEDAGANG	LERO
37	17	SMP	SMA	LERO
38	17	SMP	SMA	LERO
39	18	SMP	SMA	LERO
40	37	SMA	PEDAGANG	LERO
41	52	SMA	PEDAGANG	LERO
42	24	SMA	BURUH	PAREPARE
43	42	SMP	BURUH	PAREPARE
44	55	SMP	BURUH	PAREPARE
45	40	SMP	PEDAGANG	PAREPARE
46	30	SD	PEDAGANG	PAREPARE
47	50	SMA	PEDAGANG	PAREPARE
48	20	SMK	MAHASISWA	PAREPARE
49	23	SMK	MAHASISWA	PAREPARE

50	52	SMP	PEDAGANG	PAREPARE
51	51	SMP	PEDAGANG	PAREPARE
52	54	SMP	BURUH	PAREPARE
53	42	SMP	BURUH	PAREPARE
54	40	SMP	BURUH	PAREPARE
55	27	SD	BURUH	PAREPARE
56	33	SD	BURUH	PAREPARE
57	15	SMP	SMK	PAREPARE
58	35	SMA	IBU RUMAH TANGGA	PAREPARE
59	39	SMA	IBU RUMAH TANGGA	PAREPARE
60	58	SMP	IBU RUMAH TANGGA	PAREPARE
61	39	SMP	IBU RUMAH TANGGA	PAREPARE
62	40	SMP	IBU RUMAH TANGGA	PAREPARE
63	20	SMK	MAHASISWA	PAREPARE
64	22	SMA	MAHASISWA	PAREPARE
65	21	SMA	MAHASISWA	PAREPARE
66	52	SMP	IBU RUMAH TANGGA	PAREPARE
67	47	SMA	IBU RUMAH TANGGA	PAREPARE
68	37	SMA	IBU RUMAH TANGGA	PAREPARE
69	30	SMA	IBU RUMAH TANGGA	PAREPARE
70	53	SMA	PEDAGANG	PAREPARE
71	35	SMP	PEDAGANG	PAREPARE
72	42	SMP	PEDAGANG	PAREPARE
73	17	SMP	SMK	PAREPARE
74	19	SMP	SMA	PAREPARE
75	17	SMP	SMA	PAREPARE
76	17	SMP	SMK	PAREPARE
77	21	SMA	MAHASISWA	LERO
78	18	SMP	PEDAGANG	LERO
79	37	SD	PEDAGANG	LERO
80	32	SMP	PEDAGANG	LERO
81	26	SMK	PEDAGANG	LERO
82	18	SMP	SMK	LERO
83	39	SD	BURUH	LERO
84	18	SMP	SMK	LERO
85	28	SMP	IBU RUMAH TANGGA	LERO
86	32	SMA	IBU RUMAH TANGGA	LERO
87	34	SMA	IBU RUMAH TANGGA	PAREPARE
88	36	SMP	IBU RUMAH TANGGA	PAREPARE
89	30	SMP	WIRASWASTA	PAREPARE
90	34	SMA	WIRASWASTA	PAREPARE
91	26	SMA	BURUH	PAREPARE
92	29	SMA	PEDAGANG	PAREPARE
93	31	SMA/MA	BURUH	PAREPARE
94	29	SMA	BURUH	PAREPARE
95	34	SMA/MA	NELAYAN	PAREPARE
96	30	SMP	BURUH	PAREPARE
97	16	SMP	SMA	PAREPARE
98	18	SMP	SMA	PAREPARE
99	17	SMP	SMA	PAREPARE
100	18	SMP	SMA	PAREPARE





# DESA LERO KECAMATAN SUPPA KABUPATEN PINRANG



TEKNIK PERENCANAAN WILAYAH DAN KOTA  
FAKULTAS SAINS DAN TEKNOLOGI  
UNIVERSITAS ISLAM NEGERI ALAUDDIN  
MAKASSAR  
2017

**JUDUL GAMBAR**  
PETA ADMINISTRASI  
LOKASI PENELITIAN



**SKALA**

1:4,012



**KETERANGAN**

- Jalan Nasional
- Jalan Lokal
- - - Batas Kabupaten
- - - Batas Kecamatan
- - - Kelurahan/Desa
- Sungai
- Laut

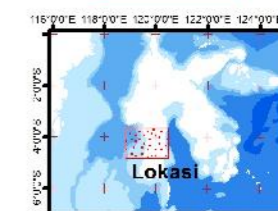
**PEMBIMBING**

NUR SYAM AKSA, ST. M. SI  
IYAN AWALUDDIN, ST. M.T

**MAHASISWA**

DEVI JAYANTI

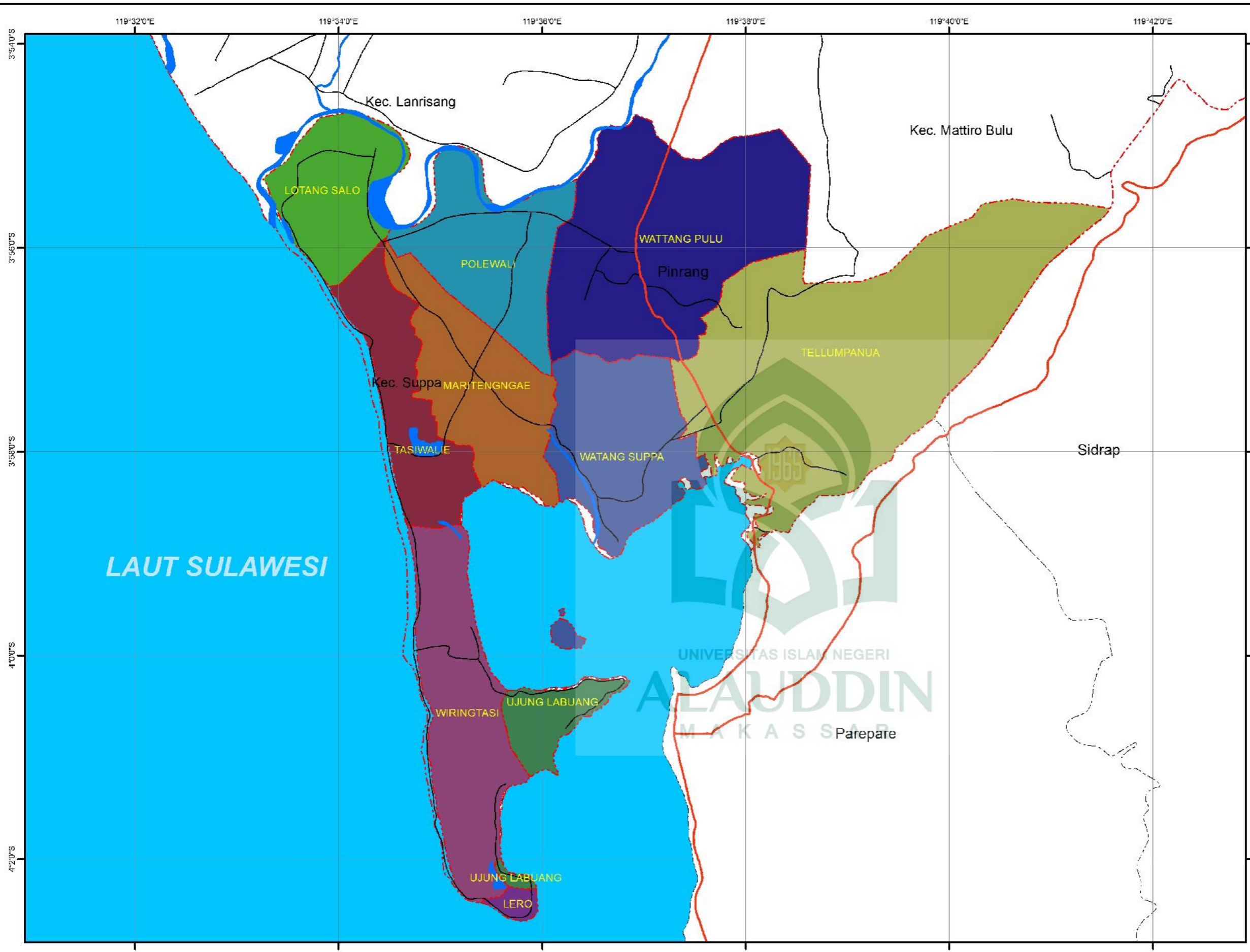
**INSERT PETA**



**SUMBER PETA**

1. Peta Rupa Bumi Bakorsultanal Skala 1:60.000 Tahun 2010
2. Dinas Pekerjaan Umum Kabupaten Pinrang Tahun 2016
3. Hasil Survey Kelengkapan publikasi Tahun 2016





  
 TEKNIK PERENCANAAN WILAYAH DAN KOTA  
 FAKULTAS SAINS DAN TEKNOLOGI  
 UNIVERSITAS ISLAM NEGERI ALAUDDIN  
 MAKASSAR  
 2017

**JUDUL GAMBAR**  
 PETA ADMINISTRASI  
 LOKASI PENELITIAN



**KETERANGAN**

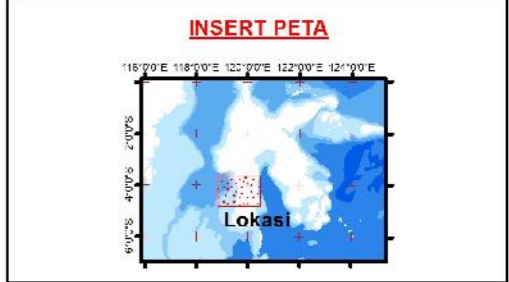
- Jalan Nasional
- Jalan Lokal
- Batas Kabupaten
- Batas Kecamatan
- Kelurahan/Desa
- Sungai
- Laut

**DESA**

- LERO
- LOTANG SALO
- MARITENGGAE
- POLEWALI
- TASIWALIE
- TELLUMPANUA
- UJUNG LABUANG
- WATANG SUPPA
- WATTANG PULU
- WIRINGTASI

**PEMBIMBING**  
 NUR SYAM AKSA, ST. M. SI  
 IYAN AWALUDDIN, ST. M.T

**MAHASISWA**  
 DEVI JAYANTI



**SUMBER PETA**

1. Peta Rupa Bumi BakorsultanaI Skala 1:60.000 Tahun 2010
2. Dinas Pekerjaan Umum Kabupaten Pinrang Tahun 2016
3. Hasil Survey Kelengkapan publikasi Tahun 2016

# KABUPATEN PINRANG

## KECAMATAN SUPPA



## DAFTAR RIWAYAT HIDUP



**DEVI JAYANTI** Lahir di Kota Parepare tanggal 24 Juni tahun 1995, ia merupakan anak ke-2 dari-2 bersaudara dari pasangan **Hamzah Tahir** dan **Wardani** yang merupakan Suku Makassar-Bugis yang tinggal dan menetap di Kota Parepare. Ia menghabiskan masa pendidikan Taman Kanak-kanak di TK Dharma Wanita pada tahun 2000-2001.

Setelah itu melanjutkan pendidikan di tingkat sekolah dasar di SD Negeri 22 Parepare selama 3 tahun setelah itu berpindah ke SD Negeri 48 Parepare pada tahun 2003-2006, lalu pada akhirnya mengambil pendidikan sekolah menengah pertama di SLTP Neg. 2 Parepare pada tahun 2007-2009 dan sekolah menengah atas di SMA Neg. 1 Parepare pada tahun 2010-2013. Hingga pada akhirnya mendapat kesempatan untuk melanjutkan pendidikan ke jenjang yang lebih tinggi di UIN Alauddin Makassar melalui penerimaan Jalur Mandiri (PMJM) dan tercatat sebagai Alumni Mahasiswa Program Studi Sarjana (S1) pada Jurusan Teknik Perencanaan Wilayah dan Kota Fakultas Sains dan Teknologi Universitas Islam Negeri (UIN) Alauddin Makassar setelah berhasil menyelesaikan Bangku kuliahnya selama 3 tahun 11 bulan.