

**IMPLEMENTASI AZAS SEDERHANA, AMAN, TERJANGKAU,
MUKTAHIR, DAN TERBUKA OLEH PENYELENGGARA PENDAFTARAN
TANAH DI KOTA MAKASSAR 2008-2014**



Skripsi

Diajukan Untuk Memenuhi Salah Satu Syarat Meraih Gelar
Sarjana Hukum Pada Fakultas Syariah Dan Hukum
Universitas Islam Negeri Alauddin Makassar

ALAUDDIN
M A K A S S A R

Oleh :

RABITA TUL ADAWIYAH

NIM: 10500111104

**JURUSAN ILMU HUKUM
FAKULTAS SYARIAH DAN HUKUM
UNIVERSITAS ISLAM NEGERI ALAUDDIN MAKASSAR
2015**

PERNYATAAN KEASLIAN SKRIPSI

Mahasiswa yang bertanda tangan dibawah ini :

Nama : Rabita Tul Adawiyah

NIM : 10500111104

Tempat/tgl. Lahir : Bantaeng, 20 Oktober 1993

Jur/Prodi/Konsentrasi : Ilmu Hukum / Hukum Perdata

Alamat : Paccinongan, Perumahan Bumi Nirwana No 2/G Kel.
Paccinongan, Kabupaten Gowa.

Judul : Implementasi Azas Sederhana, Aman, Terjangkau, Muktahir
dan Terbuka oleh Penyelenggara Pendaftaran Tanah di Kota
Makassar 2008-2014.

Menyatakan dengan sesungguhnya dan penuh kesadaran bahwa skripsi ini benar adalah hasil karya sendiri. Jika di kemudian hari terbukti bahwa ia merupakan duplikat, tiruan, plagiat, atau dibuat oleh orang lain, sebagian atau seluruhnya, maka skripsi dan gelar yang diperoleh karenanya batal demi hukum.

Gowa, 8 Maret 2015
Penyusun

Rabita Tul Adawiyah
NIM : 10500111104

PENGESAHAN SKRIPSI

Skripsi yang berjudul, “Implementasi Azas Sederhana, Aman, Terjangkau, Muktaahir, dan Terbuka Oleh Penyelenggara Pendaftaran Tanah di Kota Makassar 2008-2014”, yang disusun oleh Rabita Tul Adawiyah, NIM: 10500111104, Mahasiswa Jurusan Ilmu Hukum pada Fakultas Syariah dan Hukum UIN Alauddin Makassar, telah diuji dan dipertahankan dalam sidang munaqasyah yang diseleggarakan pada hari Selasa, tanggal 24 Maret 2015 M, bertepatan dengan 3 Jumadil Akhir 1436 H, dinyatakan telah dapat diterima sebagai salah satu syarat untuk memperoleh gelar Sarjana Hukum.

Makassar, 24 Maret 2015 M.
3 Jumadil Akhir 1436 H.

DEWAN PENGUJI:

Ketua : Prof. Dr. H. Ali Parman, M.A. (.....)

Sekretaris : Dr. Hamsir, M.Hum. (.....)

Munaqisy I : Prof. Dr. H. Ali Parman, M.A. (.....)

Munaqisy II : Dr. Kasjim, Salenda, M. Th.I. (.....)

Pembimbing I : Istiqamah, S.H., M.H. (.....)

Pembimbing II : Dr. Abdillah Mustari, M.Ag. (.....)

Diketahui oleh:
Dekan Fakultas Syariah dan Hukum
UIN Alauddin Makassar,

Prof. Dr. H. Ali Parman, M.A.
NIP. 195704141986031003

KATA PENGANTAR

Segala puji bagi Allah atas segala ni'matnya sehingga penulis dapat menyelesaikan skripsi ini yang berjudul **“Implementasi Azas Sederhana, Aman, Terjangkau, Muktahir dan Terbuka oleh Penyelenggara Pendaftaran Tanah di Kota Makassar 2008-2014”**. Shalawat dan salam mudah-mudahan Allah SWT melimpahkan kepada Baginda Rasulullah Muhammad saw serta kepada seluruh keluarga dan para sahabat yang beriman, membantu, menolong dan mengikuti cahaya yang diturunkan kepadanya hingga mereka menjadi orang-orang yang beruntung. Tidak terkecuali mereka yang mengikuti jalannya dan bersatu dalam ajaran hingga hari kiamat.

Pada kesempatan ini penulis ingin menghaturkan banyak terima kasih kepada kedua orang tua yang saya cintai **Bapak Muhammad Fachri** dan **Ibu Hj. Kamsina S.Pd** yang telah memberikan cinta dan kasih sayangnya sejak lahir hingga dewasa ini, mengajarkan arti hidup, memberikan segalanya baik materil maupun nonmateril untuk dapat memenuhi segala kebutuhan sejak kecil hingga saat ini, dan dengan penuh perhatian mendukung saya dalam menyelesaikan skripsi ini. Semua jasa-jasanya tidak akan mampu saya tuliskan dalam kata pengantar. Semoga Allah SWT senantiasa memberikan kesehatan dan membalas semua yang beliau berikan kepada saya.

Dalam skripsi ini saya banyak mendapat bantuan bimbingan dan pengarahan berbagai pihak, baik secara spritual maupun moril. Maka atas bantuan yang telah

diberikan kepada saya, pada kesempatan ini saya ingin mengucapkan terima kasih yang sebesar-besarnya kepada :

1. Yth. Rektor Universitas Islam Negeri Alauddin Makassar (UINAM), Dekan Fakultas Syariah dan Hukum, Wakil Dekan Fakultas Syariah dan Hukum, dan segenap staf Akedemik Fakultas Syariah dan Hukum yang telah memberikan bantuan dalam menyelesaikan skripsi ini;
2. Yth. Ketua Jurusan Ilmu Hukum Bapak Dr. Hamsir SH, M.Hum, Ibu Sekertaris Jurusan Ilmu Hukum Ibu Istiqamah, SH.,MH, serta Staf Jurusan Ilmu Hukum, yang telah membantu dan memberikan petunjuk terkait pengurusan akedemik sehingga penulis lancar dalam menyelesaikan semua mata kuliah dan penyusunan skripsi ini;
3. Yth. Bapak dan ibu Dosen Fakultas Syariah dan Hukum UINAM yang telah banyak memberikan bantuan dalam penyelesaian mata kuliah dan penyusunan skripsi ini;
4. Yth. Ibu Istiqamah, S.H., M.H, selaku Dosen Fakultas Syariah dan Hukum serta sebagai Pembimbing I, yang telah memberikan banyak dukungan, perhatian, dan kontribusi ilmu terkait judul yang diangkat penyusun dan Yth. Bapak Dr. Abdillah Mustari, S.Ag.,M.Ag, Selaku dosen fakultas syariah dan Hukum sekaligus sebagai Pembimbing II yang telah memberikan bantuan, petunjuk dan masukan sehingga skripsi ini dapat terselesaikan dengan baik;

5. Kepada Sang motivator Kanda Muh. Yusran Fajar, SH.,MH yang telah berusaha memberikan petunjuk dan motivasi kepada penyusun agar skripsi ini dapat terselesaikan;
6. Kepada seuruh keluargaku yang tak henti-hentinya memberikan semangat yang luar biasa sehingga terselesaikannya skripsi ini;
7. Teman-teman Seperjuangan Ilmu Hukum angkatan 2011 terkhusus Ilmu Hukum kelompok 5 & 6, terima kasih atas kebersamaan kalian yang banyak memberikan masukan dan arti kebersamaan kepada saya;
8. Saudariku Nahirah Tul Adeliya, Nur Rahmah Surya Ningsih, Nuratika, Prihatini Hudahanin, dan Ria Miftakhul Khoiriah yang tak henti-hentinya memberikan semangat jika kutersandung dalam penyusunan skripsi ini;
9. Saudara(i) seperjuanganku D 19 / Dikdas XIX MAPALASTA yang selalu mengistimewakanku dan tak henti-hentinya memberikan semangat dan motivasi jika kutersandung dalam penyusunan skripsi ini yang tidak bisa kusebutkan satu persatu;
10. Kepada Kakanda, dan teman-teman Pengurus maupun Anggota Mahasiswa Pecinta Alam Sultan Alauddin (MAPALASTA) yang telah memberikan semangat dan pelajaran akan arti perjalanan hidup dan berorganisasi dalam menjalani kuliah hingga sampai pada titik akhir penyelesaian skripsi;
11. Teman-teman KKN Profesi UIN Alauddin Makassar Angkatan V tahun 2014 Kelurahan Samata, Kecamatan Somba Opu Kabupaten. Gowa yang telah memberikan dan menyempurnakan arti hidup kebersamaan dalam diriku.

12. Yth. Bapak Kamaruddin, SH., MH, Ibu Yani, dan Staf Kantor Badan Pertanahan Nasional (BPN) Kota Makassar yang telah memberikan informasi dan data yang diperlukan dalam penulisan skripsi ini;
13. Semua pihak yang belum sempat saya sebutkan satu persatu yang telah memberikan bantuannya bagi penulis dalam penyusunan skripsi ini baik moril, materil maupun secara nonmateril.

Semoga Allag SWT senantiasa memberikan rahmat dan hidayahnya kepada kita semua. Akhir kata penyusun berharap kiranya tugas penyusunan karya ilmiah ini dapat bermanfaat bagi perkembangan Ilmu Hukum Khususnya dalam hukum Perdata, dan dapat digunakan sebagai bahan referensi bagi pemerintahan terkhusus bagi penegak hukum.

*Amin ya Rabbal Alamin, Wabillahi Taufik Wal Hidayah
Wassalamu Alaikum Warahmatullahi Wabarakatu*

Gowa , 8 Maret 2015

Penyusun


UNIVERSITAS ISLAM NEGERI
ALAUDDIN
M A K A S S A R

Rabita Tul Adawiyah

DAFTAR ISI

JUDUL.....	i
PERNYATAAN KEASLIAN SKRIPSI.....	ii
PENGESAHAN	iii
KATA PENGANTAR	iv
DAFTAR ISI	viii
ABSTRAK	x
BAB I PENDAHULUAN	
A. Latar Belakang	1
B. Fokus Penelitian dan Deskripsi Fokus	5
C. Rumusan Masalah	6
D. Kajian Pustaka.....	7
E. Tujuan dan Kegunaan Penelitian	10
BAB II TINJAUAN TEORITIS	
A. Definisi Pendaftaran Tanah.....	11
B. Azas Pendaftaran Tanah.....	18
C. Penyelenggara Pendaftaran Tanah	20
D. Mekanisme Pendaftaran Tanah	21
E. Kerangka Konseptual.....	26
BAB III METODEDEOLOGI PENELITIAN	
A. Jenis dan Lokasi Penelitian.....	27
B. Pendekatan Penelitian	27
C. Sumber Data.....	28
D. Metode Pengumpulan Data	29
E. Populasi dan Sampel	31
F. Instrumen Penelitian	32
G. Teknik Pengumpulan dan Analisis Data.....	32
BAB IV HASIL PENELITIAN DAN PEMBAHASAN	
A. Gambaran Umum Wilayah Penelitian	34
B. Implementasi Azas Sederhana, Aman, Terjangkau, Muktahir Dan Terbuka oleh Penyelenggara Pendaftaran Tanah di Kota Makassar	42
C. Faktor Penyebab Kurang Terimplementasinya Azas Sederhana, Aman, Terjangkau, Muktahirdan Terbuka oleh Penyelenggara	

Pendaftaran Tanah di Kota Makassar	45
D. Penyelenggara Pendaftaran Tanah	52
E. Upaya yang Dilakukan oleh Kantor Pertanahan dalam Menerapkan Azas Sederhana, Aman, Terjangkau, Muktabahir dan Terbuka di Kota Makassar	60
BAB V PENUTUP	
A. Kesimpulan	67
B. Implikasi Penelitian.....	68
DAFTAR PUSTAKA.....	69
LAMPIRAN-LAMPIRAN.....	72
DAFTAR RIWAYAT HIDUP.....	71



ABSTRAK

Nama :RabitaTulAdawiyah
NIM :10500111104
Jurusan :Ilmu Hukum
Fakultas :Syariah dan Hukum
Judul :Implementasi Azas Sederhana, Aman, Terjangkau, Muktahirdan Terbuka oleh Penyelenggara Pendaftaran Tanah di Kota Makassar 2008-2014

Dalam skripsi ini membahas tentang “Implementasi Azas sederhana, aman, terjangkau, muktahir dan terbuka oleh penyelenggara pendaftaran tanah di kota makassar 2008-2014” maka ada dua pokok permasalahan atau pertanyaan diantaranya, pertama bagaimanakah Peranan hukum sehingga implementasi azas sederhana, aman, terjangkau, muktahir dan terbuka oleh penyelenggara pendaftaran tanah di kota makassar dapat diterapkan? Dan kedua apakah latar belakang yang menghambat Implementasi Azas Sederhana, Aman, Terjangkau, Muktahir dan Terbuka oleh Penyelenggara Pendaftaran Tanah di Kota Makassar?

Masalah tersebut dibahas dengan metode kualitatif dengan pendekatan penelitian yang digunakan adalah: normatif atau doktrinal, dan sosiologis. Adapun sumber data penelitian ini adalah terdiri dari tiga bagian yaitu Data Primer, Data Sekunder, dan Data Tersier. Dan penelitian dilakukan secara penelitian lapangan dan penelitian pustaka.

Hasil dari penelitian mengenai pasal 2 PP No. 24 tahun 1997 tentang asas pendaftaran tanah, masih kurang terimplementasi di kota makassar disebabkan karena kurangnya Personil di kantor BPN kota Makassar sehinggann mengakibatkan prosesnya berbelit-belit dan lama, dan adanya tindakan gratifikasi dan suap oleh oknum pejabat BPN.

Implikasi penelitian ini adalah, Pertama Dengan adanya aturan yang jelas dan tegas dalam hal proses pendaftaran tanah yang berdasarkan pasal 2 PP nomor 24 Tahun 1997, sehingga dapat memberikan perlindungan dan jaminan hukum kepada pemilik hak atas tanah, kedua terkhusus kepada para penyelenggara pendaftaran tanah dengan mengimplementasikan asas pendaftaran tanah di kota makassar sangat perlu dan penting sebagai bentuk pelaksanaan amanat undang-undang. Semoga karya ilmiah ini dapat menjadi bahan ajaran, reverensi, bagi para pembaca, terutama para perusahaan ataupun pengusaha-pengusaha yang akan melakukan pembangunan agar tetap memperhatikan lingkungan sekitar. Dan penyusun juga berharap kiranya tugas penyusunan karya ilmiah ini dapat bermanfaat bagi perkembangan Ilmu Hukum.

BAB I

PENDAHULUAN

A. Latar Belakang Masalah

Tanah merupakan pemberian dari Tuhan yang Maha Esa yang tidak dapat dipisahkan dari kehidupan manusia, dimulai dari manusia itu lahir hingga manusia itu meninggal. Tanah sangat bermanfaat bagi kehidupan karena tanah dapat menjadi tempat tinggal, tempat melakukan aktivitas seperti mencari mata pencaharian, hingga manusia itu meninggal masih tetap membutuhkan tanah.

Pentingnya tanah bagi manusia sehingga timbul keinginan setiap manusia untuk memiliki tanah yang pada akhirnya menyebabkan sengketa di bidang pertanahan dan menjadi masalah bagi manusia saat ini, maka untuk mencegah hal seperti itu dilakukanlah pendaftaran tanah.

Pendaftaran tanah bertujuan untuk mewujudkan jaminan kepastian hukum yang meliputi kepastian hukum mengenai orang atau badan hukum yang menjadi pemegang (subyek hak) dan kepastian hukum mengenai lokasi, batas serta luas suatu bidang tanah hak (obyek hak). Jaminan kepastian hukum ini tercantum dalam Pasal 19 ayat (1) dan (2) Undang-Undang Pokok Agraria, yang berbunyi:

“Untuk menjamin kepastian hukum hak atas tanah oleh pemerintah diadakan pendaftaran tanah di wilayah Republik Indonesia menurut ketentuan-ketentuan yang diatur dengan Peraturan Pemerintah”.

Selain itu jaminan dan kepastian hukum diatur dalam Pasal 28 D ayat (1) Undang-

Undang Dasar Negara RI Tahun 1945 menyebutkan bahwa:

“Setiap orang berhak atas pengakuan, jaminan, perlindungan dan kepastian hukum yang adil serta perlakuan yang sama di hadapan hukum.”

Selanjutnya Pasal 33 ayat (3) Undang-Undang Dasar Negara RI Tahun 1945 menyebutkan bahwa:

“Bumi, air, dan kekayaan alam yang terkandung didalamnya dikuasai oleh Negara dan dipergunakan untuk sebesar-besarnya kemakmuran rakyat”.

Sumber daya alam merupakan hak bersama seluruh rakyat Indonesia dan kewenangan Negara terhadap sumber daya alam hanya terbatas pada kewenangan pengaturannya saja.

Dalam melakukan pendaftaran tanah untuk pertama kali akan menghasilkan surat tanda bukti berupa sertifikat sebagai alat bukti yang kuat. Dengan diterbitkannya sertifikat oleh Badan Pertanahan Nasional (BPN) yang dibantu oleh Pejabat Pembuat Akta Tanah (PPAT), maka pemilik atau pemegang hak atas tanah dapat dengan mudah membuktikan bahwa dirinya sebagai pemilik atau pemegang hak atas tanah.

Sertifikat dalam kamus besar bahasa Indonesia merupakan tanda atau surat keterangan (pernyataan) tertulis atau tercetak dari orang yang berwenang yang dapat digunakan sebagai alat bukti pemilikan atau suatu kejadian, sedangkan sertifikat tanah adalah surat bukti kepemilikan tanah yang dikeluarkan oleh instansi yang berwenang hasil pencatatan, berpedoman dari penjelasan sertifikat tanah tersebut dalam Al-Qur'an juga dijelaskan yaitu dalam Q.S Al-Baqarah/2: 282

يَأْتِيهَا الَّذِينَ ءَامَنُوا إِذَا تَدَايَنْتُمْ بِدِينٍ إِلَىٰ أَجَلٍ مُّسَمًّى فَاكْتُبُوهُ ...

Terjemahnya:

Hai orang-orang yang beriman, apabila kamu bermu'amalah tidak secara tunai untuk waktu yang ditentukan, hendaklah kamu menuliskannya¹.

dan Q.S Al-Baqarah/2: 283

وَإِنْ كُنْتُمْ عَلَىٰ سَفَرٍ وَلَمْ تَجِدُوا كَاتِبًا فَرِهْنَ مَقْبُوضَةً ...

Terjemahnya:

jika kamu dalam perjalanan (dan bermu'amalah tidak secara tunai) sedang kamu tidak memperoleh seorang penulis, Maka hendaklah ada barang tanggungan yang dipegang (oleh yang berpiutang)².

Sejalan dengan tujuan yang ingin dicapai dari pendaftaran tanah maka harus ada azas yang merupakan fundamen yang mendasari terjadinya atau tercapainya suatu tujuan. Oleh karena itu, dalam pendaftaran tanah ini terdapat asas tanah ini terdapat asas yang harus menjadi patokan dasar dalam melakukan pendaftaran tanah.

Dalam pasal 2 PP Nomor 24 Tahun 1997, dinyatakan pendaftaran dilaksanakan berdasarkan azas sederhana, aman, terjangkau, mutakhir dan terbuka. Asas aman dalam asas pendaftaran tanah ini dimaksudkan untuk menunjukkan bahwa pendaftaran tanah perlu diselenggarakan secara teliti dan cermat sehingga hasil akhirnya dapat memberikan jaminan kepastian hukum sesuai tujuan pendaftaran tanah itu sendiri.

¹ Departemen Agama R.I., *Al-Qur'an dan Terjemahnya*. (Jakarta: Pustaka Firdaus,1993) h.70.

² Departemen Agama R.I., *Al-Qur'an dan Terjemahnya*. (Jakarta: Pustaka Firdaus,1993) h.71.

Namun, asas yang disebutkan di atas nampaknya tidak sesuai dengan yang terjadi di lapangan khususnya di kota makassar, faktanya sistem administrasi di Kantor Pertanahan yang berbelit-belit dan pengurusan yang memakan waktu yang cukup lama serta biaya yang cukup tinggi.

Walaupun saat ini masyarakat sudah banyak yang sadar akan pentingnya pendaftaran tanah tapi kenyataannya banyak masyarakat yang telah mendaftarkan tanahnya ternyata masih saja terdapat penerbitan sertipikat hak atas tanah yang bermasalah seperti mengalami tumpang tindih yang disebabkan akibat kelalaian penyelenggara negara sehingga sertipikat hak atas tanah yang telah diperoleh tersebut tidak memberikan jaminan akan kepastian dan perlindungan hukum bagi pemegang haknya.

Maka pendaftaran tanah yang diselenggarakan oleh Badan Pertanahan Nasional. Dalam pelaksanaannya pendaftaran tanah dilakukan oleh kepala kantor pertanahan Kabupaten/kota yang dibantu oleh Pejabat Pembuat Akta Tanah (PPAT) haruslah berlandaskan dari azas sederhana, aman, terjangkau, mutakhir dan terbuka, sehingga tujuan dari pendaftaran tanah dapat tercapai.

Adapun yang menjadi dasar mengapa pasal 2 PP Nomor 24 Tahun 1997, pentingnya untuk dibahas supaya pendaftaran dapat dilaksanakan berdasarkan azas sederhana, aman, terjangkau, mutakhir dan terbuka. Asas aman dalam asas pendaftaran tanah ini dimaksudkan untuk menunjukkan bahwa pendaftaran tanah perlu diselenggarakan secara teliti dan cermat sehingga hasil akhirnya dapat

memberikan jaminan kepastian hukum, rasa aman, dan kita dapat mengetahui dengan jelas data fisik dan data yuridisnya, sesuai tujuan pendaftaran tanah itu sendiri.

Atas dasar latar belakang dan ketentuan-ketentuan yang telah diuraikan, maka penulis tertarik untuk menyusun skripsi dengan judul “Implementasi asas sederhana, aman, terjangkau, muktahir, dan terbuka oleh penyelenggara pendaftaran tanah di kota Makassar 2008-2014”.

B. Fokus Penelitian dan Deskripsi Fokus

Fokus penelitian ini adalah

1. Peranan hukum sehingga implementasi azas sederhana, aman, terjangkau, muktahir dan terbuka oleh penyelenggara pendaftaran tanah di kota makassar dapat diterapkan;
2. Latar belakang yang menghambat Implementasi Azas Sederhana, Aman, Terjangkau, Mukthahir dan Terbuka oleh Penyelenggara Pendaftaran Tanah di Kota Makassar.

Deskripsi yaitu pembahasan ilmiah dengan cara menggambarkan hal-hal yang bersifat umum ke khusus. Maka untuk menghindari terjadinya kekeliruan maka penulis mendiskripsikan penelitian yang terdiri dari beberapa kata yaitu:

Sederhana dalam kamus besar bahasa Indonesia berarti: bersahaja, tidak berlebihan, dan tidak banyak seluk beluk (kesulitan).

Aman dalam kamus besar bahasa Indonesia melindungi : bebas dar bahaya, bebas dari gangguan, terlindungi atau tersembunyi, pasti, tidak meragukan, tidak mengandung resiko dan tentram.

Terjangkau dalam kamus besar bahasa Indonesia berasal dari kata jangkau yang artinya jarak, sedangkan kata terjangkau itu sendiri berarti tercapai, terambil, terbeli, terbayar.

Muktahir dalam kamus besar bahasa Indonesia memiliki arti terakhir, terbaru, modern.

Terbuka dalam kamus bahasa Indonesia berarti tidak sengaja dibuka, tidak tertutup, tidak terbatas pada orang tertentu saja, dan tidak dirahasiakan.

Tanah berdasarkan kamus besar bahasa Indonesia adalah:

1. Permukaan tanah atau lapisan bumi yang atas sekali;
2. Keadaan bumi disuatu tempat;
3. Permukaan bumi yang diberi batas;
4. Bahan-bahan dari bumi, bumi sebagai bahan sesuatu (pasir, cadas, napal, dan sebagainya).

C. Rumusan Masalah

Berdasarkan fokus dasar yang dibahas sebelumnya maka rumusan masalah adalah sebagai berikut:

1. Bagaimana peranan hukum sehingga implementasi azas sederhana, aman, terjangkau, muktahir dan terbuka oleh penyelenggara pendaftaran tanah di kota makassar dapat diterapkan?
2. Apakah latar belakang yang menghambat Implementasi Azas Sederhana, Aman, Terjangkau, Muktahir dan Terbuka oleh Penyelenggara Pendaftaran Tanah di Kota Makassar ?

D. Kajian Pustaka

Dalam buku Soedjono, S.H., M.H dan H. Abdurrahman, S.H., M.H yang berjudul Prosedur Pendaftaran Tanah Tentang Hak Milik, Hak sewa Guna, dan Hak Guna Bangunan. Persoalan tentang hak milik atas tanah juga menjadi persoalan yang sentral dalam system hokum agrarian. Kejelasan status atas tanah semakin dituntut apalagi dalam sebuah Negara yang sedang berkembang dengan jumlah penduduk yang kian hari kian bertambah, dengan dilakukannya pendafatran tanah membuat kejelasan status tanah akan memastikan hak yang melakat atas tanah tersebut. Dalam buku ini menjelaskan tata cara dan langkah-langkah atas pendaftaran tanah dalam memperoleh hak atas tanah berdasarkan Peraturan Pememrintah Nomor 10 Tahun 1961. Adapun yang menjadi pembeda dalam buku prosedur pendaftaran tanah yang

diuraikan dalam buku ini hanya berdasarkan UUPA No 5 Tahun 1960 dan PP No.10 Tahun 1961 saja.

Eko Yulian Isnur, S.H dalam bukunya yang berjudul Tata Cara Mengurus Segala Macam Surat Rumah dan Tanah. Dalam rangka memberikan perlindungan dan jaminan kepastian hukum terhadap hak-hak warga negaranya baik perseorangan maupun public atas tanah dan rumah. Pemerintah telah menekankan pentingnya pendaftaran hak atas tanah. Serta pengurusan izin mendirikan bangunan. Terkait dengan hal itu isi dari buku tersebut menguraikan tentang segala macam tata cara dan prosedur mengurus administrasi hak atas tanah dan rumah saja. dalam buku ini kurang menjelaskan secara detail tentang pendaftaran hak dan sumber dan dasar hukum dari pendafrana hak yang menjadikan pembeda dengan buku yang lain.

Elsya Syarif dengan judul buku Menuntaskan Sengketa Tanah Melalui Pengadilan Khusus Pertanahan. Tanah yang merupakan kebutuhan primer karena kita ketahui saat ini tanah merupakan tempat kita tinggal membangun rumah, mencari nafkah hingga mati pun kita membutuhkan tanah. Seiring dengan perkembangan zaman cara pandang masyarakat terhadap nilai tanah mulai berubah. Dulu tanah hanya sebagai factor penunjang aktivitas pertanian saja, namun kini tanah sudah dilihat dengan cara pandang yang lebih strategis: asset penting dalam industrialisasi, kini banyak tanah yang tidak di fungsikan lagi sebagai tempat aktivitas

pertanian melainkan kegiatan industry, termasuk kompleks permukiman terpadu/perumahan yang belakangan kian menjamur dimana-mana. Dengan semakin meningkatnya penambahan penduduk, maka kebutuhan akan ketersediaan tanah dan rumah menjadi semakin tinggi pula. Dalam perkembangannya kebutuhan terhadap tanah dan rumah telah memunculkan konflik/sengketa, baik antara perseorangan maupun antar kelompok. Seperti sengketa waris, sengketa kepemilikan, sengketa penguasaan tanpa hak atas tanah dan/atau rumah secara perorangan. Itulah ringkasan isi buku tersebut yang menjadi pembeda adalah dalam buku ini lebih banyak menjelaskan tentang konflik/sengketa yang berhubungan dengan hak atas tanah saja.

Urip Santoso, S.H., M.H. dalam bukunya yang berjudul Pendaftaran dan Peralihan Hak atas Tanah. Menjelaskan segala segi yang perlu diketahui khalayak, terutama yang berhubungan dengan objek pendaftaran tanah, kegiatan pendaftaran tanah, pembuktian hak dalam pendaftaran tanah, sertifikat sebagai tanda bukti hak dan yang tak kalah penting adalah tentang pendaftaran dan peralihan hak atas tanah. Adapun yang menjadi perbandingan di antara buku sebelumnya adalah dalam buku ini tidak dijelaskan secara mendetail tata cara pendaftaran tanah.

Adrian Sutedi, S.H., M.H. dengan judul buku Peralihan Hak Atas Tanah dan Pendaftarannya. Mengkaji secara utuh dan menyeluruh ruang lingkup keberadaan hak-hak atas tanah di Indonesia, baik hak-hak atas tanah yang bersumber pada hukum adat maupun hukum yang bersumber dari peraturan-peraturan hukum perdata barat. Dikaji pula macam-macam pemidanaan hak atas tanah dan peralihan (konversi) ha

atas tanah setelah Undang-Undang Pokok Agraria (UUPA) diberlakukan. Hanya saja dalam buku ini Cuma menjelaskan hal-hal umum dan kurang mendetail.

E. Tujuan dan Kegunaan Penelitian

1. Tujuan Penelitian

Berdasarkan latar belakang masalah serta perumusan masalah maka tujuan dari penelitian ini:

- a. Untuk mengetahui secara jelas dan cermat persoalan pendaftaran tanah yang berdasar kan asas sederhana, aman, terjangkau, muktahir, dan terbuka dalam pasal 42 tahun 1997 tentang pendaftaran tanah.
- b. Untuk mengetahui kondisi-kondisi yang mendasari kurang terimplementasinya proses pendaftaran tanah yang berdasar kan asas sederhana, aman, terjangkau, muktahir, dan terbuka di kota makassar.

2. Kegunaan Penelitian

Adapun kegunaan penelitian adalah:

- a. Penelitian ini diharapkan mampu menjadi sumbangan pemikiran ilmiah dan mampu memperkaya ilmu pengetahuan khususnya mengenai pendaftaran tanah yang sederhana, aman, terjangkau, muktahir, dan terbuka.
- b. Dapat memberikan jalan keluar kepada terhadap permasalahan yang dihadapi dalam pendaftaran tanah tanah yang sederhana, aman, terjangkau, muktahir, dan terbuka.

BAB II

TINJAUAN TEORI

A. Pendaftaran Tanah

1. Pengertian Pendaftaran Tanah

Menurut A.P. Parlindungan, Pendaftaran Tanah berasal dari kata *cadastre* (Bahasa Belanda Kadaster) suatu istilah teknis untuk suatu *record* (rekaman), menunjukkan kepada luas, nilai, dan kepemilikan (atau lain-lain atas hak) terhadap suatu bidang tanah. Kata ini berasal dari bahasa latin “*Capistratum*” yang berarti suatu *register* atau *capita* atau unit yang diperbuat untuk pajak tanah romawi (*Capotatio Terres*). Dalam arti yang tegas, *Cadastre* adalah *record* pada lahan-lahan, nilai dari pada tanah dan pemegang haknya untuk kepentingan perpajakan. Dengan demikian, *Cadastre* merupakan alat yang tepat yang memberikan uraian dan identifikasi dari tersebut dan juga sebagai *Continuous recording* (rekaman yang berkesinambungan) dari hak atas tanah¹.

Menurut Mhd. Yamin Lubis dan Abd Rahum Lubis dari segi istilah, ditemukan, ditemukan istilah pendaftaran tanah dalam bahasa latin disebut “*Capistratum*” di Jerman dan di Italia disebut “*catastro*” di Prancis disebut “*Cadastre*”, di Belanda dan juga di Indonesia dengan istilah “*Kadastrale*”

¹Urip Santoso. *Pendaftaran dan Peralihan Hak atas Tanah* (Surabaya: Prenada Media Group, 2010)h. 12.

atau “*Kadaster*”. Maksud dari *Capistratum* atau *kadaster* dari segi bahasa adalah suatu *register* atau *capita* atau unit yang diperbuat untuk pajak tanah Romawi, yang berarti suatu istilah teknis untuk suatu *record* (rekaman) yang menunjukkan kepada luas nilai dan kepemilikan atau pemegang hak suatu bidang tanah, sedangkan *kadaster* yang modern bias terjadi atas peta yang ukurannya besar dan daftar-daftar yang berkaitan.²

Pengertian pendaftaran tanah terdapat dalam Peraturan Pemerintah Nomor 24 Tahun 1997 pada pasal 1 angka 1 bahwa:

“Pendaftaran tanah adalah rangkaian kegiatan yang dilakukan oleh Pemerintah secara terus menerus, berkesinambungan dan teratur, meliputi pengumpulan, pengolahan, pembukuan, dan penyajian serta pemeliharaan data fisik dan data yuridis, dalam bentuk peta dan daftar, mengenai bidang-bidang tanah dan satuan-satuan rumah susun, termasuk pemberian surat tanda bukti haknya bagi bidang-bidang tanah yang sudah ada haknya dan hak milik atas satuan rumah susun serta hak-hak tertentu yang membebaninya”³.

Dari definisi diatas dapat dilihat bahwa pendaftaran tanah mempunyai unsur-unsur sebagai berikut:

1. Rangkaian kegiatan menunjuk kepada adanya berbagai kegiatan dalam penyelenggaraan pendaftaran tanah yang berkaitan satu dengan yang lain, berurutan menjadi satu kesatuan rangkaian yang bermuara pada tersedianya data yang diperlukan dalam rangka memberikan jaminan kepastian hukum dibidang pertanahan bagi rakyat.

²²Urip Santoso. *Pendaftaran dan Peralihan Hak atas Tanah* (Surabaya: Prenada Media Group, 2010)h. 13.

³Peraturan Pememrintah Nomor 24 Tahun 1997 pasal 1 angka 1

2. Dilakukan oleh Pemerintah, Pendaftaran tanah diselenggarakan Pemerintah yaitu Badan Pertanahan Nasional. Sedangkan, pelaksanaan pendaftaran tanah dilakukan oleh Kepala Kantor Pertanahan Kabupaten/Kota, kecuali mengenai kegiatan-kegiatan tertentu yang ditugaskan kepada pejabat lain, yaitu kegiatan-kegiatan yang pemanfaatannya bersifat nasional/melebihi wilayah kerja Kepala Kantor Pertanahan.
3. Secara terus-menerus dan teratur menunjuk kepada pelaksanaan kegiatan, yang sekali dimulai tidak akan ada akhirnya. Data yang sudah terkumpul dan tersedia harus selalu dipelihara dalam arti disesuaikan dengan perubahan-perubahan yang terjadi kemudian hingga tetap sesuai dengan keadaan yang terakhir. Sekali tanah itu didaftarkan maka setiap terjadi perubahan atas tanah maupun subyeknya harus disesuaikan dengan pendaftaran tanah. Sedangkan teratur menunjukkan bahwa semua kegiatan harus berlandaskan peraturan perundang-undangan yang sesuai, karena hasilnya akan merupakan data bukti menurut hukum biarpun daya kekuatan pembuktiannya tidak selalu sama dalam hukum negara-negara yang melaksanakan pendaftaran tanah.
4. Untuk mengumpulkan data tanah
5. Wilayah tertentu dan tujuan tertentu yang dimaksud wilayah adalah wilayah kesatuan administrasi pendaftaran, yang bisa meliputi seluruh negara, desa, ataupun kelurahan seperti yang telah ditetapkan dalam Peraturan Pemerintah Nomor 24 Tahun 1997 tentang Pendaftaran Tanah.

6. Memproses, menyimpan, menyajikan pada masyarakat
7. Dengan memberikan alat bukti kepada pemilik tanah beserta pemeliharannya.

Pendaftaran tanah dalam Undang-Undang Pokok Agraria diatur dalam pasal

19 ayat (1) dan (2):

- (1) untuk menjamin kepastian hukum oleh pemerintah diadakan pendaftaran tanah di seluruh wilayah Republik Indonesia menurut ketentuan-ketentuan yang diatur dalam Peraturan Pemerintah.
- (2) Pendaftaran tanah dalam ayat 1 pasal ini meliputi :
 - a. Pengukuran, perpetaan dan pembukuan tanah;
 - b. Pendaftaran hak-hak atas tanah dan peralihan hak-hak tersebut; Pemberian surat-surat tanda bukti hak, yang berlaku sebagai alat bukti yang kuat⁴.

2. Tujuan Pendaftaran Tanah

Pemerintah dalam menyelenggarakan kegiatan pendaftaran tanah baik mengenai subyek maupun obyeknya dilakukan khusus untuk keperluan administrasi. Data-data yang dibuat bertujuan untuk membantu instansi yang bersangkutan dalam melaksanakan fungsi administrasinya. Pada dasarnya yang berhak melakukan kegiatan pendaftaran tanah hanyalah Badan Pertanahan Nasional atau Kantor Pertanahan. Kegiatan pendaftaran tanah ini selain untuk kepentingan administrasi juga untuk menjamin kepastian hukum yang berkenaan dengan hak atas tanah. Sehingga masyarakat tidak perlu khawatir akan kebenaran data tanah yang dimilikinya terhadap gangguan dari pihak lain.

⁴Undang-Undang No. 5 Tahun 1960 Tentang Peraturan Dasar Pokok-Pokok Agraria (UUPA) pasal 19 ayat 1 dan 2

Tujuan pendaftaran tanah bisa sebagaimana yang dimaksud dalam pasal

19 UUPA dinyatakan sebagai berikut:

- 1 Untuk menjamin kepastian hukum oleh pemerintah diadakan pendaftaran tanah diseluruh wilayah Republik Indonesia menurut ketentuan-ketentuan yang diatur dengan peraturan pemerintah.
- 2 Pendaftaran tersebut dalam ayat 1 pasal 19 UUPA ini meliputi:
 - a. Pengukuran, pemetaan tanah dan pembukuan tanah;
 - b. Pendaftaran hak-hak atas tanah dan peralihan hak-hak tersebut;
 - c. Pemberian surat-surat tanda bukti hak, yang berlaku sebagai alat pembuktian yang kuat.
- 3 Pendaftaran tanah diselenggarakan dengan mengingat keadaan Negara dan masyarakat, keperluan lalu-lintas, sosial-ekonomi serta kemungkinan penyelenggaraannya, menurut pertimbangan Menteri Agraria.
- 4 Dalam peraturan pemerintah diatur biaya-biaya yang bersangkutan dengan pendaftaran termasuk dalam ayat 1 diatas, dengan ketentuan bahwa rakyat yang tidak mampu dibebaskan dari pembayaran biaya-biaya tersebut.⁵

Selain Pasal 19 UUPA tujuan pendaftaran Tanah juga dimuat dalam pasal 3 dan pasal 4 Peraturan Pemerintah No.24 Tahun 1997, adalah:

Pasal 3

Pendaftaran tanah bertujuan :

- a. untuk memberikan kepastian hukum dan perlindungan hukum kepada pemegang hak atas suatu bidang tanah, satuan rumah susun dan hak-hak lain yang terdaftar agar dengan mudah dapat membuktikan dirinya sebagai pemegang hak yang bersangkutan,
- b. untuk menyediakan informasi kepada pihak-pihak yang berkepentingan termasuk pemerintah agar dengan mudah dapat memperoleh data yang diperlukan dalam mengadakan perbuatan hukum mengenai bidang-bidang tanah dan satuan-satuan rumah susun yang sudah terdaftar;
- c. untuk terselenggaranya tertib administrasi pertanahan.

⁵ Undang-Undang Pokok Agraria(UUPA) Nomor 5 Tahun 1960.

Pasal 4

- (1) Untuk memberikan kepastian dan perlindungan hukum sebagaimana dimaksud dalam Pasal 3 huruf a kepada pemegang hak atas tanah yang bersangkutan diberikan sertipikat hak atas tanah.
- (2) Untuk melaksanakan fungsi informasi sebagaimana dimaksud dalam Pasal 3 huruf b data fisik dan data yuridis dari bidang tanah dan satuan rumah susun yang sudah terdaftar terbuka untuk umum.
- (3) Untuk mencapai tertib administrasi sebagaimana dimaksud dalam Pasal 3 huruf c, setiap bidang tanah dan satuan rumah susun termasuk peralihan, pembebanan, dan hapusnya hak atas bidang tanah dan hak atas satuan rumah susun wajib didaftar⁶.

Untuk memberikan jaminan kepastian hukum dan perlindungan hukum dalam pendaftaran tanah, kepada pemegang yang bersangkutan diberikan sertifikat sebagai tanda bukti haknya ini jelas mengarah kepada asas aman dan mutakhir. Sedangkan untuk melaksanakan fungsi informasi, data fisik, dan data yuridis ini sifatnya terbuka umum, artinya setiap orang dapat melihatnya, dan demi terwujudnya tertib administrasi pertanahan dilakukan dengan menyelenggarakan pendaftaran tanah yang bersifat *Recht Cadester*⁷.

3. Dasar Hukum pendaftaran Tanah

Pendaftaran tanah di Indonesia telah diatur secara tegas dalam peraturan perundang-undangan yang tertulis diantaranya :

- a. Undang-Undang Pokok Agraria Nomor 5 Tahun 1960 khususnya Pasal 19 (2c), Pasal 23, Pasal 32, Pasal 38 UUPA;

⁶Peraturan Pemerintah No.24 Tahun 1997 Tentang Pendaftaran Tanah. Pasal 3 dan 4

⁷Ali Chomsa. *Hukum Agraria (Pertanahan Indonesia) Jilid 1* (Jakarta: Prestasi Pustaka Publisher, 2004)h.51

- b. Peraturan Pendaftaran Tanah Nomor 10 Tahun 1961 Tentang Pendaftaran Tanah yang kemudian disempurnakan dengan Peraturan Pemerintah Nomor 24 Tahun 1997 Tentang Pendaftaran Tanah;
- c. Peraturan Menteri Negara Agraria/ Kepala BPN Nomor 3 Tahun 1997 tentang Ketentuan Pelaksanaan PP No.24 Tahun 1997;
- d. Peraturan Pemerintah Nomor 37 Tahun 1998 tentang Peraturan Jabatan Pejabat Pembuat Akta Tanah.

4. Objek Pendaftaran Tanah

Pengaturan terhadap objek pendaftaran tanah diatur lebih lanjut dalam Pasal 9 Peraturan Pemerintah Nomor 24 Tahun 1997 tentang Pendaftaran tanah, yaitu sebagai berikut :

- 1. Obyek pendaftaran tanah meliputi:
 - a. Bidang-bidang tanah yang dipunyai dengan hak milik, hak guna usaha, hak guna bangunan dan hak pakai;
 - b. Tanah hak pengelolaan;
 - c. Tanah wakaf;
 - d. Hak milik atas satuan rumah susun;
 - e. Hak tanggungan;
 - f. Tanah Negara.
- 2. Dalam hal tanah Negara sebagai obyek pendaftaran tanah sebagaimana dimaksud pada ayat (1) huruf f, pendaftarannya dilakukan dengan cara

membukukan bidang tanah yang merupakan tanah Negara dalam daftar tanah.”

B. Azas Pendaftaran Tanah

Menurut Soedikno Mertokusumo menyatakan ada 2 macam azas dalam pendaftaran tanah yaitu:

- a. *Azas specialiteit* artinya pelaksanaan pendaftaran tanah itu diselenggarakan atas dasar peraturan perundang-undang yang secara teknis menyangkut masalah pengukuran, pemetaan dan pendaftaran peralihannya.
- b. *Azas Openbaarheid* (azas publisitas) azas ini memberikan data yuridis tentang siapa yang menjadi subjek haknya, apa nama hak atas tanah, serta bagaimana terjadinya peralihan dan pembebanannya. Data ini sifatnya terbuka untuk umum setiap orang dapat melihatnya⁸.

Sedangkan dalam pasal 2 Peraturan Pemerintah Nomor 24 Tahun 1997 menyatakan bahwa:

“Pendaftaran tanah dilaksanakan berdasarkan azas sederhana, aman, terjangkau, mutakhir dan terbuka”⁹.

1. Azas sederhana

Maksud dari azas ini adalah agar ketentuan-ketentuan pokoknya maupun prosedurnya dengan mudah dapat dipahami oleh pihak-pihak yang berkepentingan, terutama para pemegang hak atas tanah.

2. Azas aman

Dalam azas ini dimaksudkan untuk menunjukkan bahwa pendaftaran tanah harus diselenggarakan secara teliti dan cermat sehingga dapat memberikan

⁸Urip Santoso. *Pendaftaran dan Peralihan Hak atas Tanah* (Surabaya: Prenada Media Group, 2010)h. 16.

⁹Peraturan Pemerintah No. 24 Tahun 1997 tentang Pendaftaran Tanah pasal 2

jaminan kepastian hukum kepada pemegang hak sesuai tujuan pendaftaran tanah itu sendiri.

3. Azas terjangkau

Azas ini menjelaskan agar terjangkau pendaftarannya tanah bagi pihak-pihak yang memerlukan, khususnya dengan memerhatikan kebutuhan dan kemampuan golongan ekonomi lemah. Pelayanan yang diberikan dalam rangka menyelenggarakan pendaftaran tanah harus bisa terjangkau oleh pihak-pihak yang memerlukan.

4. Azas muktahir

Dalam azas ini bertujuan untuk memberikan kelengkapan yang memadai dalam pelaksanaannya dalam kesinambungan dalam menjaga atau memelihara datanya. Azas ini menuntut dipeliharanya data pendaftaran tanah secara terus menerus dan berkesinambungan, sehingga data yang tersimpan di kantor pertanahan selalu sesuai dengan yang ada dilapangan.

5. Azas terbuka

Azas ini bermaksud supaya masyarakat dapat mengetahui atau memperoleh keterangan mengenai data fisik dan data yuridis yang sesuai dengan yang ada di Kantor Pertanahan Kabupaten/ Kota¹⁰.

¹⁰ Urip Santoso. *Pendaftaran dan Peralihan Hak atas Tanah* (Surabaya: Prenada Media Group, 2010)h. 16

C. Penyelenggara Pendaftaran Tanah

Dalam pasal 19 ayat (1) UUPA dinyatakan bahwa yang mengadakan pendaftaran tanah di seluruh wilayah Republik Indonesia adalah Pemerintah. Namun dalam pasal ini tidak menyebutkan instansi pemerintah mana yang mengadakan pendaftaran tanah tersebut. Begitu pula di dalam pasal 1 PP No. 10 Tahun 1961 yang hanya menyebutkan bahwa pendaftaran tanah diselenggarakan oleh jabatan Pendaftaran Tanah.

Pendaftaran tanah di Indonesia dilakukan oleh Badan Pertanahan Nasional sesuai dengan Keputusan Pemerintah No. 26 Tahun 1988 tentang Badan Pertanahan Nasional (BPN), yang kemudian dalam Peraturan Pemerintah No. 24 Tahun 1997 secara tegas menyebutkan bahwa instansi yang menyelenggarakan pendaftaran tanah diseluruh wilayah Indonesia menurut pasal 5 adalah Badan Pertanahan Nasional (BPN). Kemudian dalam pasal 6 ayat (1) ditegaskan bahwa dalam rangka penyelenggaraan pendaftaran tanah tersebut, tugas pelaksanaannya adalah kepala kantor pertanahan Kabupaten/Kota.

Dalam pelaksanaan pendaftaran tanah yang terjadi di lapangan nampaknya tidak sesuai azas pendaftaran tanah karena dalam dewasa ini untuk memperoleh sertifikat hak atas tanah masih menjadi masalah yang cukup rumit, hal ini disebabkan oleh sistem administasi yang berbelit-belit dan pengurusan yang memakan waktu yang cukup lama serta biaya yang cukup tinggi sehingga tidak sesuai sebagaimana

yang diatur dalam PP pasal 2 No. 24 Tahun 1997 tentang Pendaftaran Tanah, yang mana disebutkan.

“pendaftaran tanah dilaksanakan berdasarkan azas sederhana, aman, terjangkau, muktahir, dan terbuka”

Dengan terwujudnya tujuan pendaftaran tanah maka pihak-pihak akan memperoleh manfaat dengan diselenggarakannya pendaftaran tanah, adalah:

1. Manfaat bagi pemegang hak
 - a. Memberikan rasa aman;
 - b. Dapat mengetahui secara jelas data fisik dan data yuridisnya;
 - c. Memudahkan dalam pelaksanaan peralihan hak;
 - d. Harga tanah menjadi lebih tinggi;
 - e. Dapat dijadikan jaminan utang dengan dibebani hak tanggungan;
 - f. Penetapan pajak bumi dan bangunan (PBB) tidak mudah keliru.
2. Manfaat bagi pemerintah
 - a. Akan tertib administrasi pertanahan sebagai salah-satu program catur tertib pertanahan.
 - b. Dapat memperlancar kegiatan pemerintahan yang berkaitan dengan tanah dalam pembangunan.
 - c. Mengurangi sengketa di bidang pertanahan.
3. Manfaat bagi calon pembeli atau kreditor

Bagi calon pembeli atau calon kreditor dapat dengan mudah memperoleh keterangan yang jelas mengenai data fisik dan data yuridis tanah yang akan menjadi objek pembuatan hukum mengenai tanah¹¹.

D. Mekanisme Pendaftaran Tanah

Berdasarkan UUPA pasal 19 tentang Pendaftaran Tanah, kepada pemegang hak atas tanah yang didaftar diberikan surat tanda bukti hak yang disebut sertifikat. Sertifikat menurut PP Nomor 24 Tahun 1997 tentang Pendaftaran Tanah adalah berupa satu lembar dokumen yang memuat data yuridis dan data fisik yang

¹¹Urip Santoso. *Pendaftaran dan Peralihan Hak atas Tanah* (Surabaya: Pranada Media Group, 2010) h. 32

diperlukan dari suatu bidang tanah yang didaftar. Terselenggaranya pendaftaran tanah memungkinkan bagi para pemegang hak atas tanah dapat dengan mudah membuktikan hak atas tanah yang dikuasainya¹².

Kegiatan pendaftaran tanah meliputi 2 (dua) kegiatan yaitu pendaftaran untuk tanah yang belum terdaftar sama sekali yang dikenal dengan istilah pendaftaran tanah pertama kali atau *initial registration* dan pendaftaran tanah terhadap obyek yang telah terdaftar dalam bentuk pemeliharaan data pendaftaran tanah¹³ atau *maintanance*. Untuk pendaftaran tanah pertama kali dapat dilaksanakan melalui 2 cara yaitu secara sporadik yang inisiatif pendaftaran tanah subyek hak secara perorangan dan secara sistematis dengan inisiatif pendaftaran tanah dari sekelompok subyek hak atau dari pemerintah secara bersama-sama.

Peraturan Pemerintah Nomor 24 Tahun 1997 menegaskan bahwa, dalam rangka memberikan perlindungan hukum melalui pendaftaran tanah, maka oleh BPN/Kantor Pertanahan dilakukan layanan sebagai berikut:

- 1) Kegiatan Pendaftaran Tanah untuk pertama kali bagi hak-hak atas tanah yang belum memiliki sertifikat, meliputi:
 - a. Pengumpulan data dan pengelolaan data fisik;
 - b. Pembuktian hak dan pembukuannya;
 - c. Penerbitan sertifikat;

¹²Urip Santoso. *Pendaftaran dan Peralihan Hak atas Tanah* (Surabaya: Pranada Media Group, 2010) h. 32

¹³Eko Yulian Isnur *Tata Cara Mengurus Segala Macam Surat Rumah dan Tanah*(Yogyakarta:Pustaka Yustisia,2012)h. 19

- d. Penyajian data fisik dan data yuridis;
 - e. Penyimpanan daftar umum dan dokumen.
- 2) Kegiatan pemeliharaan data pendaftaran tanah bagi hak-hak atas tanah yang telah memiliki sertifikat meliputi:
- a. Pendaftaran peralihan dan pembebanan hak;
 - b. Pendaftaran perubahan data pendaftar tanah lainnya¹⁴

Adapun objek pendaftaran tanah yang diatur lebih lanjut dalam Pasal 9 Peraturan Pemerintah Nomor 24 Tahun 1997 tentang Pendaftaran tanah, yaitu sebagai berikut :

1. Obyek pendaftaran tanah meliputi:
 - a. bidang-bidang tanah yang dipunyai dengan hak milik, hak guna usaha, hak guna bangunan dan hak pakai;
 - b. tanah hak pengelolaan;
 - c. tanah wakaf;
 - d. hak milik atas satuan rumah susun;
 - e. hak tanggungan;
 - f. tanah negara.
1. Dalam hal tanah Negara sebagai obyek pendaftaran tanah sebagaimana dimaksud pada ayat (1) huruf f, pendaftarannya dilakukan dengan cara membukukan bidang tanah yang merupakan tanah Negara dalam daftar tanah.

Setelah mencermati tentang objek yang dapat didaftarkan dalam proses pendaftaran kepemilikan hak atas tanah, BPN telah menentukan system pelayanan/mekanisme pendaftaran pada kantor pertanahan, tujuannya agar proses pendaftaran itu dapat lebih efektif dan efisien. Sebagai pelaksanaan dari Instruksi

¹⁴ Eko Yulian Isnur *Tata Cara Mengurus Segala Macam Surat Rumah dan Tanah*(Yogyakarta:Pustaka Yustisia,2012)h. 19

Menteri Negara/Kepala BPN Nomor 3 Tahun 1998 tanggal 20 Juli 1998, BPN memeberlakukan system loket, yang terdiri dari:

1. Loker I : sistem informasi
2. Loker II : Penyerahan dokumen permohonan
3. Loker III : Penyerahan biaya/pembayaran
4. Loker IV : Penyerahan Produk

Hal-hal yang perlu dipersiapkan oleh pemohon /pendaftar dalam proses pendaftaran tanah adalah

1. Bukti Identitas diri pemohon dan identitas pemilik asli tanah yang didaftarkan.
2. Kelengkapan bukti asli asal usul atau riwayat tanah.
3. Bukti pembayaran pajak, bea perolehan hak atas tanah
4. Operasional pengurusan pendaftaran tanah.
 - a. Biaya yang perlu dipersiapkan.
 - b. Mentukan perlu tidaknya menggunakan jasa pihak ketiga/kuasa hukum.

Setelah mencermati tentang system pelayanan pendaftaran tanah oleh pemohon/pendaftar di kantor pertanahan maka selanjutnya pemohon /pendaftar dapat segera menempuh proses pendaftaran tanah.sesuai dengan system pelayanan kantor pertanahan yang sudah dipadukan di seluruh Indonesia mekanisme pendaftaran tanah meliputi proses sebagai berikut:

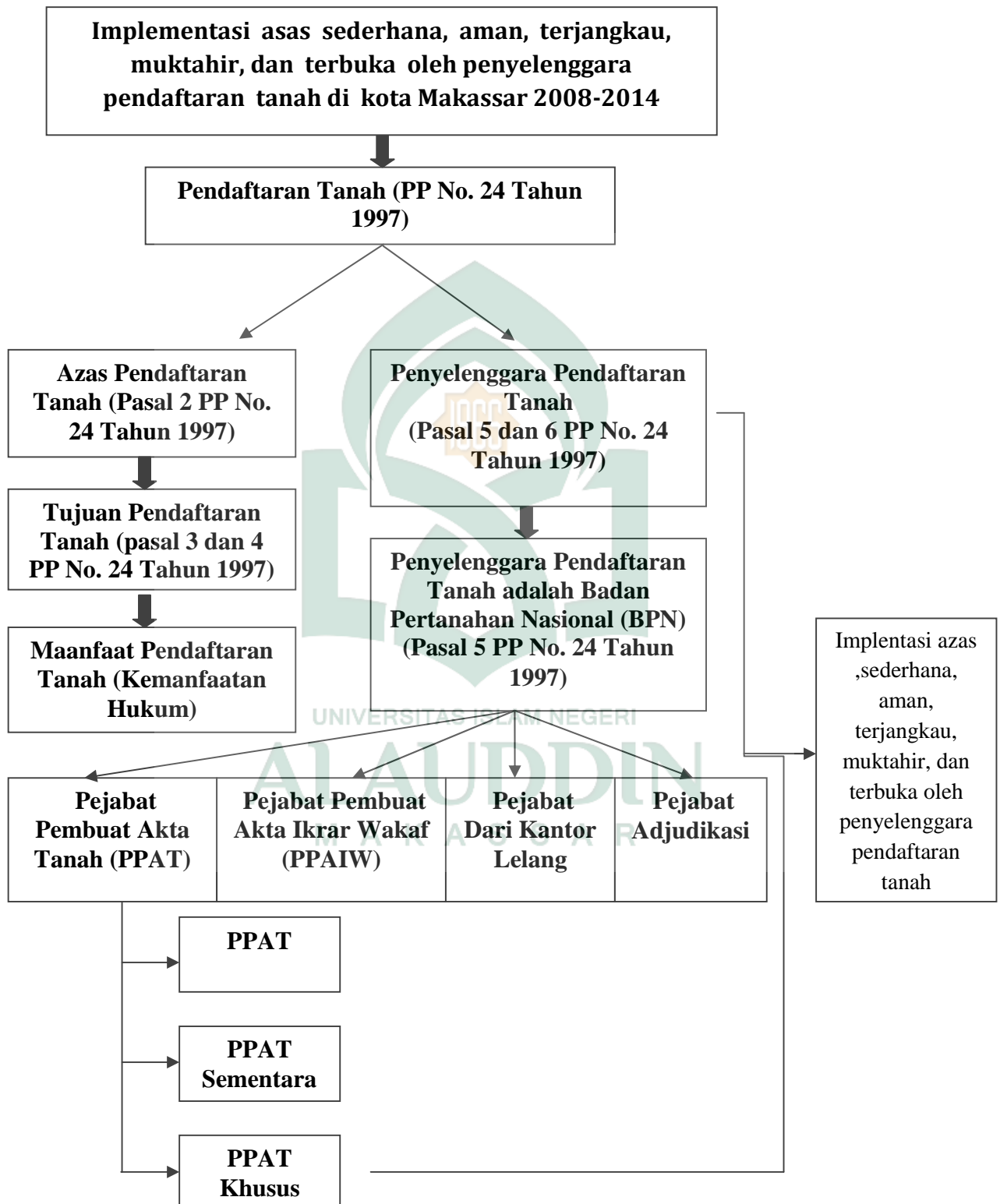
- 1) Pengajuan Permohonan/pendaftan hak atas tanah melalui loket II yaitu penyerahan dokumen permohonan.
- 2) Pemeriksaan kelengkapan berkas permohonan/pendaftaran oleh petugas loket II.

- 3) Penertiban TTBP (Tanda Terima Berkas Permohonan Pendaftaran) oleh petugas Loker II, yang biasa berisi tentang:
 - a. Penerimaan berkas permohonan, dan surat-surat kelengkapan permohonan.
 - b. Rincian Biaya.
 - c. Perintah pembayaran dan pengambilan tanda bukti pendaftaran di loket III.
- 4) Pembayaran oleh pemohon/pendaftar di Loker III.
- 5) Pennerbitan kuitansi pembayaran dan surat-surat tanda bukti pendaftaran dan pembayaran oleh petugas loket III, yang diserahkan kepada pemohon/pendaftar.
- 6) Proses pendaftaran tanah dari pengukuran, pengumuman, pembukuan, serta penerbitan sertifikat.
- 7) Pengambilan sertifikat di loket IV oleh pemphon/pendaftar, dengan menunjukkan surat keterangan pendaftaran tanah¹⁵.



¹⁵Yulian Isnur *Tata Cara Mengurus Segala Macam Surat Rumah dan Tanah*(Yogyakarta: Pustaka Yustisia,2012)h. 36

E. Kerangka Konseptual



BAB III

METEDEOLOGI PENELITIAN

A. Jenis, dan Lokasi Penelitian

1. Jenis Penelitian

Jenis penelitian yang akan digunakan adalah jenis penelitian kualitatif dengan menggunakan metode Empiris, rasional, dan sistematis¹ yang meliputi pendekatan normatif dan pendekatan sosiologis.

2. Lokasi Penelitian

Dalam melakukan penelitian terkait masalah Pendaftaran tanah maka penelitian ini akan dilaksanakan di provinsi Sulawesi Selatan tepatnya di kota Makassar, yaitu di Kantor Pertanahan Kota Makassar.

B. Pendekatan Penelitian

Pendekatan penelitian yang digunakan oleh penulis dalam penulisan ini adalah penelitian hukum normatif atau biasa juga disebut penelitian hukum doktrinal. Disebut penelitian hukum doktrinal, karena penelitian ini dilakukan atau ditujukan hanya pada peraturan-peraturan yang tertulis atau bahan-bahan hukum yang lain, sebagai penelitian perpustakaan atau studi dokumen

¹Sugiyono *Metode Penelitian Kuantitatif Kualitatif Dan R & D.*(Bandung: Alfabeta, 2013), h . 4

disebabkan penelitian ini banyak dilakukan terhadap data yang bersifat sekunder yang ada dipustakaaan.²

Selain pendekatan tersebut penulis juga melakukan pendekatan dari segisosiologisnya maksudnya adalah penelitian ini melihat dan mengamati aspek sosial yang terjadi dan ada dalam wilayah sekitar Badan Pertanahan Nasional Kota Makassar tersebut, yang takterlepas dari segi populasi yang ada, serta beberpa sampel yang kemudian menjadi bahan rujukan untuk menemukan permasalahan-permasalahan yang ada dalam melakukan pendaftaran tanah di kota makassar.

C. Sumber Data

Jenis Data yang digunakan adalah data sekunder yaitu data yang bersumber dari perundang-undangan atau dari bahan hukum, baik bahan hukum primer, bahan hukum sekunder dan bahan hukum tersier dan dengan alat pengumpul data berupa studi dokumen.

Jenis data yang dibutuhkan dalam penelitian ini mencakup sebagai berikut:

1. Data Primer adalah data yang diperoleh langsung dari objek yang diteliti.³
2. Data Sekunder, antara lain berupa peraturan perundang-undangan, tulisan tulisan dari para pakar dengan permasalahan yang diteliti ataupun yang

²BambangWaluyo, “*Penelitian Hukum Dalam Praktek*”, (Jakarta: Sinar Grafika, 2008),h. 13

³Soewadji, *Pengantar Metode Penelitian* (Jakarta; Mitra Wacana Media, 2012).h 12

berkaitan dengan bahan hukum primer meliputi literatur-literatur yang berupa buku, jurnal, makalah dan hasil penelitian.

3. Data Tersier, antara lain bekrupa bahan-bahan yang bersifat menunjang bahan hukum primer dan sekundker, seperti kamu shukum, kamus bahasa, artikel pada surat kabar atau koran dan majalah.

D. Metode Pengumpulan Data

Untuk memperoleh data yang relevan dengan masalah yang dibahas peneliti menggunakan teknik pengumpulan data sebagai berikut:

1. Penelitian Lapangan (*Field Research*). Penelitian Lapangan adalah penelitian yang dilakukan dilapangan atau dalam masyarakat, yang berarti bahwa datanya diambil atau diperoleh dari lapangan atau masyarakat.⁴ Dalam penelitian ini penulis menggunakan beberapa teknik pengumpulan data di lapangan sebagai berikut:

- a. Wawancara (*Interview*)

Yaitu dengan bertanya langsung secara lisan kepada beberapa pihak yang berkompeten atau responden untuk memberikan informasi atas pengamatannya dan pengalamannya dalam menganalisa penerapan aturan hukum yang berkaitan dengan proses pendaftaran tanah sesuai dengan azas sederhana, aman, muktakir, terjangkau dan terbuka. Adapun teknik

⁴Soewadji, *Pengantar Metode Penelitian* (Jakarta; Mitra Wacana Media, 2012).h 23

wawancara yang digunakan oleh penyusun adalah teknik wawancara flexibility dimana pewawancara dengan pihak responden bertemu secara langsung berkomunikasi dengan dialog (Tanya jawab) secara luwes mengajukan pertanyaan sesuai dengan situasi yang dihadapi tapi tidak keluar dari pembahasan. Dengan teknik tersebut jika ingin memperoleh informasi tambahan, maka dia dapat mengajukan pertanyaan tambahan, bahkan jika suatu pertanyaan dianggap kurang tepat dinyatakan pada saat itu, maka dapat ditundanya.

b. Studi Dokumentasi

Bahan-bahan hukum yang diperoleh dari studi kepustakaan yaitu pengumpulan data dengan data primer dan data sekunder, data primer merupakan data yang diperoleh langsung dari objek yang diteliti, ini berlainan dengan data sekunder, yakni data yang sudah dalam bentuk jadi, seperti data dalam dokumen dan publikasi.⁵ Serta menelaah buku-buku, tulisan-tulisan yang berhubungan dengan analisis mengenai dampak lingkungan hidup, bahan-bahan kepustakaan dalam penelitian ini juga mencakup dari berbagai literatur buku, baik pada media cetak maupun dari media online, artikel-artikel ilmiah, makalah, dan hasil penelitian.

⁵RiantoAdi, “*Metodologi Penelitian Sosial dan Hukum*” ,(Jakarta : Granit, 2010), h.57.

2. Library Research

Library research (Penelitian Pustaka) adalah penelitian data sekunder dengan menelaah beberapa literatur buku-buku dan memahami perundang-undangan yang ada relevasinya dengan pembahasan ini⁶. Dalam hal ini, sebagai acuan untuk membahas teori yang mendasari pembahasan masalah dalam penelitian.

E. Populasi dan Sampel

1. Populasi

Populasi adalah keseluruhan subjek penelitian. Apabila ingin meneliti semua elemen yang ada dalam wilayah penelitian, maka penelitiannya merupakan penelitian populasi. Populasi dari penelitian ini adalah semua pihak yang berhubungan dengan Pendaftaran Tanan di Kota Makassar yaitu Kepala Kantor Pertanahan di kota Makassar, Kepala seksi Sengketa Konflik dan Perkara masyarakat yang sementara dan telah mendaftarkan tanahnya di Kota Makassar.

2. Sampel

Sampel adalah bagian atau wakil populasi yang diteliti. Dinamakan penelitian sampel apabila kita bermaksud untuk menggeneralisasikan hasil penelitian sampel. Yang dimaksud dengan generalisasi adalah mengangkat kesimpulan penelitian sebagai suatu yang berlaku bagi populasi. Penelitian ini dalam pengambilan

⁶ Sugiyono *Metode Penelitian Kuantitatif Kualitatif Dan R & D.*(Bandung: Alfabeta, 2013), h.

sampel menggunakan teknik *purposive sampling*, dimana pemilihan sampelnya dilakukan dengan memilih subjek dengan ciri-ciri atau sifat-sifat tertentu yang mempunyai hubungan erat dengan ciri-ciri atau sifat-sifat populasi yang sudah diketahui sebelumnya.

Sedangkan sampel dalam penelitian ini adalah pegawai-pegawai yang bekerja di Kantor Pertanahan Kota Makassar yaitu :

- a. Kepala sub seksi Pendaftaran Tanah.
- b. Kepala seksi Sengketa, Konflik dan Perkara

Untuk menunjang penelitian ini dibutuhkan narasumber yang sangat membantu dalam penelitian ini. Narasumber dalam penelitian ini adalah Kepala Kantor Pertanahan Kota Makassar, dan masyarakat yang sementara dan telah melakukan pendaftaran tanah di kota Makassar. Teknik pengumpulan sampel dilakukan kepada 6 orang masyarakat dan Kepala Kantor Pertanahan Kota Makassar dengan mengumpulkan informasi tentang asas pendaftaran tanah kemudian menggeneralisasikan.

F. Instrument Penelitian

Instrumen yang digunakan dalam penelitian ini adalah melakukan wawancara kepada pihak-pihak yang bersangkutan seperti Pegawai Kantor Pertanahan Kota Makassar , dan masyarakat yang sedang melakukan pendaftaran tanah.

G. Teknik Pengelolaan dan Analisis Data

1. Teknik Pengelolaan Data

Setelah semua data yang dibutuhkan telah terkumpul baik dari studi pustaka kemudian disusun secara kualitatif dan disajikan secara sistematis dengan menggunakan metode pembahasan secara deskriptif yaitu pembahasan ilmiah dengan cara menggambarkan kata-kata yang bersifat umum menuju sifat khusus.

Dalam penelitian data diolah secara komputerisasi hal ini merupakan cara yang sangat efektif mengingat banyak program-program yang dapat membantu dalam penyusunan data secara sistematis dengan penulisan laporan bab demi bab, dan memudahkan menganalisis data yang diperoleh.

2. Analisis Data

Metode analisis data adalah suatu metode dimana data yang diperoleh dari hasil penelitian dikelompokkan dan dipilih, kemudian dihubungkan dengan masalah yang akan diteliti menurut kualitas dan kebenarannya, sehingga akan dapat menjawab permasalahan yang ada. Data yang diperoleh dari hasil penelitian disusun secara sistematis kemudian dianalisis dengan menggunakan metode "*analisis kuantitatif*". Karena penelitian ini bersifat normatif maka penelitian ini bertitik tolak dari peraturan-peraturan yang ada sebagai norma hukum positif. Setelah analisis data selesai, maka hasilnya akan disajikan secara deskriptif, dengan menuturkan dan menggambarkan apa adanya sesuai dengan permasalahan yang diteliti.

BAB IV

HASIL PENELITIAN DAN PEMBAHASAN

Untuk melengkapi penulisan hukum yang dilakukan ini, maka dalam bab ini penulis menyajikan data yang diperoleh selama masa penelitian yang berubungan dengan Azas Sederhana, aman, Terjangkau, Mukthahir dan terbuka oleh penyelenggara pendaftaran tanah di Kota Makassar. Data ini diperoleh dari beberapa arsip yang berkaitan dengan analisis mengenai pendaftaran tanah atau secara spesifik yaitu dari dokumen Pendaftaran tanah serta penyajian dari hasil kuesioner wawancara masyarakat di lapangan, kemudian di analisa dengan maksud untuk menemukan kebenaran sesuai dengan aturan hukum yang berlaku.

A. Gambaran Umum Wilayah Penelitian

1. Letak Geografis

Kantor Pertanahan Kota Makassar terletak di Kota Makassar yang merupakan ibu kota Provinsi Sulawesi Selatan dan secara geografis terletak diantara $5^{\circ} 6' 8' 19''$ LS - $119^{\circ} 17' 24' 38''$ BT. Luas Wilayah $175,77 \text{ KM}^2$ atau 17.577 Hektar, mempunyai 12 pulau. Jumlah penduduk 1.310.214 jiwa atau kepadatan penduduk $7.457/\text{KM}^2$. Batas Wilayah :

Utara : Kabupaten Maros

Timur : Kabupaten Maros

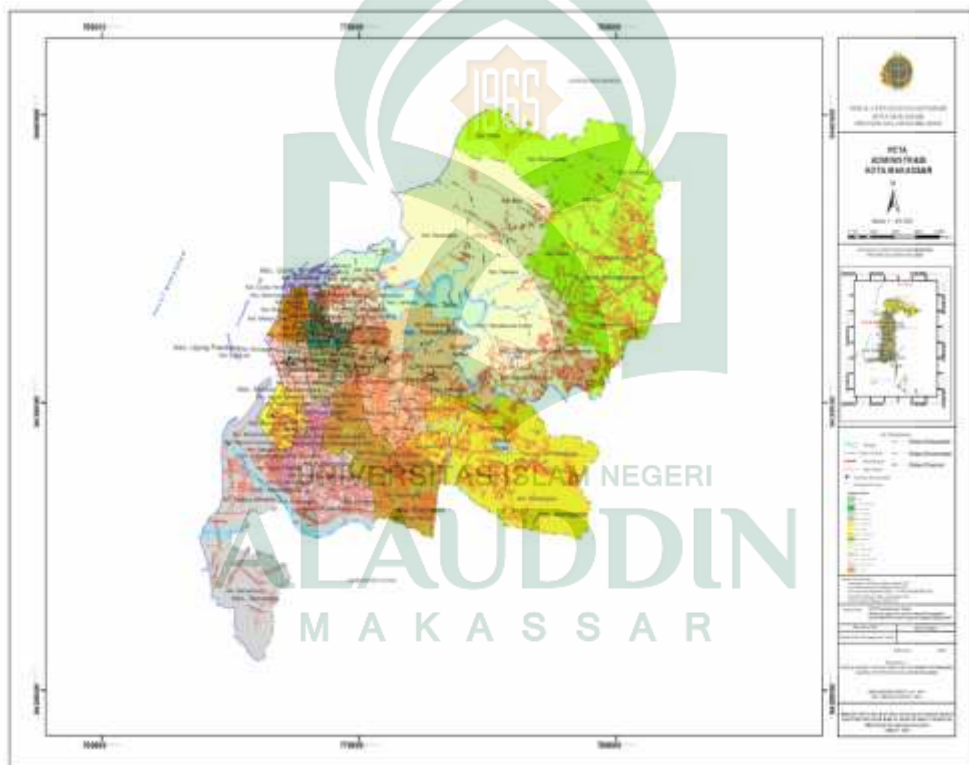
Selatan : Kabupaten Gowa

Barat : Selat Makassar

Secara administrasi Kota Makassar terdiri dari 14 Kecamatan dan 141 Kelurahan.

2. Peta Administrasi

Berikut adalah gambaran wilayah dalam bentuk dua dimensi atau peta administrasi kantor Badan Pertanahan Nasional (BPN) Kota Makassar.:



1

¹https://www.google.com/search?redir_esc=&client=in-id&safe=image&oe=utf-88peta%20kota%20makassar&source

3. Sejarah Singkat

Pada awal berlakunya Undang-Undang Nomor 5 Tahun 1960 tentang Peraturan Dasar Pokok-Pokok Agraria atau biasa disebut Undang-Undang Pokok Agraria (UUPA) tanggal 24 September 1960, Kantor Pertanahan Kota Makassar dengan nomenklatur Kantor Agraria Kotamadya Makassar berada di bawah Menteri Muda Kehakiman, dengan struktur organisasi terdiri dari Kepala Kantor, Tata Usaha, Seksi Pendaftaran Tanah, Seksi Landreform dan Seksi Hak-Hak Atas Tanah, sedangkan Seksi Land Use Planning (Tata Guna Tanah) terpisah dan di bawah naungan Menteri Pertanian.

Tahun 1965, Agraria dipisah dan dijadikan sebagai lembaga yang terpisah dari Menteri Muda Kehakiman dan Menteri Pertanian dan berada di bawah Menteri Muda Agraria, tetap dengan nomenklatur Kantor Agraria yang di dalamnya sudah terdapat Seksi Tata Guna Tanah.

Tahun 1968 secara kelembagaan mengalami perubahan. Pada saat itu Agraria menjadi Direktorat Jenderal Agraria dan berada di bawah Departemen Dalam Negeri.

Aparat Kantor Agraria adalah Pegawai Negeri Sipil Pusat yang diperbantukan pada Pemerintah Kabupaten/Kotamadya Daerah Tingkat II untuk menangani masalah-masalah agraria yang sehari-harinya bertanggung jawab kepada Bupati/Walikota dan secara teknis dibina oleh Direktorat Agraria Provinsi.

Ihwal nama Kota Makassar berubah menjadi Ujung Pandang terjadi pada tanggal 31 Agustus 1971, berdasarkan Peraturan Pemerintah Nomor 51 tahun 1971. Tatkala itu Kota Makassar dimekarkan dari 21 kilometer persegi menjadi 115,87 Kilometer persegi, terdiri dari 11 wilayah kecamatan dan 62 lingkungan dengan penduduk sekitar 700 ribu jiwa. Pemekaran ini mengadopsi sebagian dari wilayah tiga kabupaten yakni Kabupaten Maros, Gowa dan Pangkajene Kepulauan dan sebagai “kompensasinya” nama Makassar diubah menjadi Ujung Pandang.

Tentang kejadian bersejarah tersebut, Walikota Makassar H.M.Daeng Patompo (alm) berkilah “terpaksa” menyetujui perubahan, demi perluasan wilayah kota. Sebab Bupati Gowa Kolonel K.S. Mas’ud dan Bupati Maros Kolonel H.M. Kasim DM menentang keras pemekaran tersebut. Untunglah pertentangan itu dapat diredam setelah Pangkowi III Letjen TNI Kemal Idris menjadi penengah, Walhasil Kedua Bupati daerah tersebut, mau menyerahkan sebagian wilayahnya asalkan nama Makassar diganti.

Sejak awal proses perubahan nama Makassar menjadi Ujung Pandang, telah mendapat protes dari kalangan masyarakat. Tertama kalangan budayawan, seniman, sejarawan, pemerhati hukum dan pebisnis. Bahkan ketika itu sempat dideklarasikan Petisi Makassar oleh Prof.Dr.Andi Zainal Abidin Farid S.H, Prof.Dr.Mattulada dan Drs.H.D.Mangemba (Guru Besar Universitas Hasanuddin). Dari deklarasi petisi Makassar inilah polemik tentang nama terus mengalir dalam bentuk seminar, lokakarya dan sebagainya.

Pada tanggal 9 Nopember 2000, berdasarkan Peraturan Daerah Kotamadya Ujung Pandang Nomor 1 Tahun 2000 sebutan Ujung Pandang dikembalikan menjadi Makassar dan menetapkan Hari jadi Kota Makassar tanggal 9 Nopember 1607. Dan untuk pertama kali Hari Jadi Kota Makassar ke 393, diperingati pada tanggal 9 Nopember 2000.

Nama Makasar berasal dari sebuah kata dalam bahasa Makassar "*mangkasara*" yang berarti yang menampakkan diri atau yang bersifat terbuka.

Dengan demikian terhitung mulai tanggal 9 Nopember Tahun 2000 sampai sekarang, nomenklatur Kantor Pertanahan Kotamadya Ujung Pandang diganti dengan sebutan "Kantor Pertanahan Kota Makassar".

Sejak pembentukan Kantor Agraria Kotamadya Makassar, hingga terakhir dengan sebutan Kantor Pertanahan Kota Makassar telah dipimpin oleh 15 orang Kepala Kantor, dengan rincian periode kepemimpinan sebagai berikut:

Tabel 1. Rincian periode kepemimpinan kantor BPN Kota Makassar

No.	Periode	Nama Kepala Kantor
1.	Tahun s/d 1960	Abdul Kahar
2.	Tahun 1960 s/d 1970	H. A. Mappatombang, B.A.
3.	Tahun 1970 s/d 1974	H. A. Syukur
4.	Tahun 1974 s/d 1978	Drs. M. Natsir Talimbu
5.	Tahun 1978 s/d 1983	Drs. H. M. Kaddas Kasim
6.	Tahun 1983 s/d 1991	H. M. Yahya Panruang, B.A
7.	Tahun 1991 s/d 1995	Ir. H. Wenny Rusmawar Idrus
8.	Tahun 1995 s/d 1998	Drs. H. L. Mustaka Gandjeng
9.	Tahun 1998 s/d 2001	H. M. Khudlori, S.H., M. Hum
10.	Tahun 2001 s/d 2004	Ir. H. Said Asa'ad
11.	Tahun 2005 s/d 2006	H. S. Muh. Ikhsan Saleh, S.H., M. Si., M.H
12.	Tahun 2007 s/d 2008	Drs. H. M. Hikmad, M.H.

13.	Tahun 2008 s/d 2011	Drs. H. M. Natsir Hamzah, M.M
14.	Tahun 2011 s/d 2013	Andi Muhammad Rum S.H.
15.	Tahun 2013 s/d sekarang	Dra. Nahri Tahir, M.M.

Sumber: Data Primer kantor BPN Kota Makassar 2014

4. Visi, Misi, Motto Dan Maklumat Pelayanan

1) Visi

“Bersertifikatnya seluruh Bidang Tanah dalam Wilayah Kota Makassar Tahun 2020”

2) Misi

1. Meningkatnya Penyelesaian Sertipikat Hak Atas Tanah.
2. Meningkatkan Pemanfaatan, Penggunaan, Penguasaan, dan Kepemilikan Tanah yang Efektif.
3. Memberikan Jaminan Kepastian Hukum dan Kepastian Hak serta Perlindungan Hukum kepada Masyarakat dan Investor.
4. Mendukung Peningkatan Ekonomi Masyarakat dalam Rangka Mewujudkan Makassar sebagai Kota Maritim, Niaga, Pendidikan, Budaya dan Jasa yang Berorientasi Global, Berwawasan lingkungan dan Paling Bersahabat.

3) Motto

“Pelayanan Ketuk Pintu, Tiada Hari Tanpa Penyerahan Sertipikat”.

4) Maklumat Pelayanan, dengan ini kami menyatakan sanggup

1. Memberikan layanan sesuai Norma, Standar, Prosedur dan Kriteria
2. Bekerja dengan jujur, tertib, disiplin dan tidak diskriminatif

3. Memberikan kemudahan dalam memberikan informasi yang diperlukan sesuai ketentuan yang berlaku.
4. Merespon dengan cepat keluhan pengguna layanan pertanahan
Melakukan inovasi pelayanan untuk memenuhi standar pelayanan prima

5.Rekapitulasi Laporan kegiatan Bidang HTPT 2008-2014

Adapun laporan hasil kegiatan dari sub seksi Pendaftaran Tanah yang ditangani oleh Kantor Badan Pertanahan Kota Makassar sejak 2008 samapai 2014 adalah sebagai berikut:

Tabel 2. Laporan Hasil Kegiatan Pendaftaran Tanah Kantor BPN Kota Makassar

No	Tahun	Bidang	Luas	Keterangan
1	2008	13118	1711268	
2	2009	8320	1404286	
3	2010	10597	1809442	
4	2011	14176	1149216	
5	2012	12379	1203104	
6	2013	15631	3226622	
7	2014	1182	1042464	
Jumlah		75403	11546402	

Sumber: Data Primer Kantor BPN Kota Makassar

6. Kondisi Eksisting

Adapun laporan yang realisasi kegiatan bagian sub seksi pendaftaran hak kantor pertanahan kota Makassar dari tahun 2008 sampai 2013 adalah sebagai berikut:

Tabel 3. Laporan Hasil Realisasi Kegiatan Pendaftaran Tanah Kantor BPN Kota Makassar

No	Penggunaan Tanah	Luas (Ha)		Luas (Ha)	% Perubahan	Rata-rata/ Tahun (Ha)
		Tahun 2008	Tahun 2013			
1	2	3	4	5	6	7
1	Akomodasi dan Rekreasi	117,23	177,50	60,27	0,34	0,07
2	Danau	31,68	31,68	0,00	0,00	0,00
3	Hutan	189,09	0,00	(189,09)	(1,08)	(0,22)
4	Industri Non Pertanian	36,98	36,98	0,00	0,00	0,00
5	Industri Pengolahan Pertanian	7,08	7,63	0,55	0,00	0,00
No	Penggunaan Tanah	Luas (Ha)		Luas (Ha)	% Perubahan	Rata-rata/ Tahun (Ha)
		Tahun 2008	Tahun 2013			
6	Instalasi	45,39	45,39	0,00	0,00	0,00
7	Jasa Kesehatan	54,96	56,11	1,15	0,01	0,00
8	Jasa Pelayanan Umum	66,73	74,48	7,75	0,04	0,01
9	Jasa Pemerintahan	196,37	197,54	1,18	0,01	0,00
10	Jasa Pendidikan	257,41	306,67	49,26	0,28	0,06
11	Jasa Peribadatan	32,10	33,56	1,45	0,01	0,00
12	Laut	51,44	0,00	(51,44)	(0,29)	(0,06)
13	Lembaga Usaha	112,40	141,00	28,59	0,16	0,03
14	Makam	13,90	13,90	0,00	0,00	0,00
15	Pasar	23,12	23,64	0,52	0,00	0,00
16	Perdagangan Umum	319,95	394,72	74,77	0,43	0,09
17	Pergudangan	111,24	863,94	752,70	4,30	0,86

18	Perkantoran Perusahaan Swasta	114,50	149,98	35,48	0,20	0,04
19	Pertanian Tanah Basah	5.219,50	5.113,23	(106,27)	(0,61)	(0,12)
20	Pertanian Tanah Kering	2.462,73	1.097,54	(1.365,19)	(7,80)	(1,56)
21	Perumahan Bertingkat	22,51	25,62	3,11	0,02	0,00
22	Perumahan Teratur	1.441,49	2.318,97	877,48	5,02	1,00
23	Perumahan Tidak Teratur	5.225,92	5.412,51	186,58	1,07	0,21
24	Prasarana Transport	40,79	43,09	2,30	0,01	0,00
25	Sungai	582,69	582,69	0,00	0,00	0,00
26	Taman Kota	5,33	7,30	1,98	0,01	0,00
27	Tanah Kosong	714,45	341,31	(373,14)	(2,13)	(0,43)
	Jumlah	17.496,9 8	17.496,9 8			

Sumber: Data Primer kantor BPN Kota Makassar 2014

B. Implementasi Azas Sederhana, Aman, Terjangkau, Muktabar dan Terbuka dalam Proses Pendaftaran Tanah di Kantor Pertanahan Kota Makassar

Pendaftaran tanah yang merupakan upaya Negara atau pemerintah untuk memberikan jaminan kepastian hukum atas kepemilikan tanah bagi pemegang hak milik tanah, sebagaimana yang diatur dalam Undang-Undang Pokok Agraria dalam pasal 19 ayat (1) :

- (1) untuk menjamin kepastian hukum oleh pemerintah diadakan pendaftaran tanah di seluruh wilayah Republik Indonesia menurut ketentuan-ketentuan yang diatur dalam Peraturan Pemerintah.²

²Undang-Undang No. 5 Tahun 1960 tentang Peraturan Dasar Pokok Agraria pasal 19 ayat (1)

Akan tetapi tingkat kesadaran masyarakat dalam mendaftarkan tanahnya masih cukup memprihatinkan, ini dikarenakan tingkat kemampuan rakyat baik berupa materi maupun kepercayaan yang umumnya sangat rendah, sehingga sampai saat ini isi dari pasal 2 UU No. 24 Tahun 1997 tentang pendaftaran tanah yang isinya berbunyi:

“Pendaftaran tanah dilaksanakan berdasarkan azas sederhana, aman, terjangkau, mutakhir dan terbuka”.

Berikut adalah data sub seksi Pendaftaran Tanah Kantor Badan Pertanahan Nasional Kota Makassar yang telah didaftarkan dan telah bersertifikat yang ada di kota Makassar.

Tabel 4. Laporan Hasil Kegiatan Pendaftaran Tanah yang Telah Bersertifikat Kantor BPN Kota Makassar

1	Jumlah Bidang Tanah	0
2	Jumlah Bidang Tanah Bersertipikat	113.074.605 m ²
3	Luas Bidang Bersertipikat	189.425 bidang
4	Jumlah Bidang Tanah Belum Bersertipikat	61.925.395 m ²
5	Luas Bidang Belum Bersertipikat	0

Sumber: Data Primer kantor BPN Kota Makassar 2014

Dilihat dari table diatas menunjukkan bahwa masih ada masyarakat yang berada di kota Makassar yang belum mendaftarkan tanahnya.

Kurangnya informasi yang diterima oleh masyarakat mengenai proses pendaftaran tanah secara sederhana, aman, terjangkau, muktahir dan terbuka, ini

disebabkan karena sosialisasi atau publikasi resmi³ tentang pendaftaran tanah yang disebarluaskan kepada rakyat Indonesia agar sesegera mungkin mendaftarkan tanah miliknya sesuai dengan prosedur yang baik dan benar berdasarkan undang-undang pelaksanaannya masih belum merata dari kantor pertanahan menjadi alasan yang pertama yang diungkapkan oleh masyarakat.

Selain itu ada juga masyarakat yang melakukan pendaftaran tanah melalui orang atau melalui calo atau makelar tanah.. Alasan masyarakat melimpahkan ke makelar tanah di bandingkan mengurus sendiri proses pendaftaran tanahnya disebabkan antara lain:

1. proses pendaftaran tanah di kantor Badan Pertanahan Berbelit-belit;
2. proses pendaftaran tanah di kantor Badan Pertanahan memakan waktu yang cukup lama;
3. proses pendaftaran tanah di kantor Badan Pertanahan memakan biaya yang cukup tinggi.

³Ilham Bisri *Sisitem Hukum Indonesia Prinsip-Prinsip & Implemmentasi Hukum di Indonesia* (Jakarta:RajaGrafindo Persada.2010) h.106

C. Faktor Penyebab Yang Menghambat Kurang Terimplementasi Azas Sederhana, Aman, Terjangkau, Muktahir dan Terbuka dalam Proses Pendaftaran Tanah di Kantor Pertanahan Kota Makassar

Dari hasil penelitian yang dilakukan di Kantor Pertanahan Kota Makassar mengenai factor-faktor kurang terimplementasinya azas sederhana, aman, terjangkau, muktahir dan terbuka dalam melakukan pendaftaran tanah menurut Kepala sub seksi Pendaftaran Tanah Bapak Kamaruddin, SH.,MH⁴ menyatakan dalam sesi wawancara penyusun bahwasanya:

“Faktor kurang terimplementasinya azas sederhana, aman, terjangkau, muktahir dan terbuka dalam melakukan pendaftaran tanah disebabkan karena beberapa hal yaitu keadaan personil yang kurang, gratifikasi, suap yang dilakukan oleh oknum pejabat.”

Berikut adalah penjelasan faktor kurang terimplementasinya azas sederhana, aman, terjangkau, muktahir dan terbuka dalam melakukan pendaftaran tanah:

1. Keadaan Personil (Sumber Daya Manusia)

Tidak adanya keseimbangan antara jumlah Sumber Daya Manusia yang ada di kantor BPN kota makassar dengan jumlah permohonan yang masuk setiap harinya. Adapun jumlah tenaga kerja di Kantor Pertanahan Nasional Kota Makassar:

⁴Kamaruddin, SH., MH (44 tahun) Kepala sub seksi Pendaftaran Hak Kantor BPN Makassar (Peraturan Menteri Negara Agraria/ Kepala BPN Nomor 3 Tahun 1997 tentang Ketentuan Pelaksanaan PP No.24 Tahun 1997) wawancara tanggal 14 Desember 2014.

Tabel 5. Jumlah Sumber Daya Manusia Kantor BPN Kota Makassar

Unit Kerja	Pria	Wanita	Jumlah
Kepala Kantor		1	
Tata Usaha	2	9	11
Seksi Survei, Pengukuran dan Pemetaan	15	2	17
Seksi Hak Tanah dan Pendaftaran Tanah	7	19	26
Seksi Pengaturan dan Penataan Pertanahan	2	1	3
Seksi Pengendalian dan Pemberdayaan Masyarakat	3	3	6
Seksi Sengketa, Konflik dan Perkara	3	3	6
Jumlah	32	38	70
Pegawai Tidak tetap (PTT) = 109 Orang			

Sumber: Data Primer Kantor BPN Kota Makassar

PPAT dan ASISTEN SURVEYOR BERLISENSI

1. Pejabat Pembuat Akta Tanah (PPAT)

Tabel 6. Data Pejabat Pembuat Akta Tanah (PPAT) BPN Kota Makassar

No.	PPAT	JUMLAH
1.	PPAT	120 orang
2.	PPAT Sementara	14 orang

Sumber: Data Primer Kantor BPN Kota Makassar

2. Asisten Surveyor Berlisensi

Tabel 7. Asisten Surveyor Berlisensi Kantor BPN Kota Makassar

No.	Surveyor	JUMLAH
1.	Asisten Surveyor Berlisensi	20 orang

Sumber: Data Primer Kantor BPN Kota Makassar

Adapun daftar jumlah permohonan yang mengajukan pendaftaran tanah di kantor Pertanahan Kota Makassar adalah sebagai berikut:

Tabel 8. Jumlah Pemohon Pendaftaran Tanah Kantor BPN Kota Makassar

Jumlah permohonan	Diterima	Selesai	Keterangan
165 pemohon	165 bidang	165 bidang	100 %

Sumber: Data Primer Kantor BPN Kota Makassar

2. Gratifikasi dan Suap

Pengertian gratifikasi terdapat pada Penjelasan Pasal 12B Ayat (1) Undang-Undang Nomor 31 Tahun 1999 *juncto* Undang-Undang Nomor 20 Tahun 2001, bahwa:

“Yang dimaksud dengan ”gratifikasi” dalam ayat ini adalah pemberian dalam arti luas, yakni meliputi pemberian uang, barang, rabat (*discount*), komisi, pinjaman tanpa bunga, tiket perjalanan, fasilitas penginapan, perjalanan wisata, pengobatan cuma-cuma, dan fasilitas lainnya. Gratifikasi tersebut baik yang diterima di dalam negeri maupun di luar negeri dan yang dilakukan dengan menggunakan sarana elektronik atau tanpa sarana elektronik”⁵.

Apabila dicermati penjelasan pasal 12B Ayat (1) di atas, kalimat yang termasuk definisi gratifikasi adalah sebatas kalimat “pemberian dalam arti luas”, sedangkan kalimat setelah itu merupakan bentuk-bentuk gratifikasi. Dari penjelasan pasal 12B Ayat (1) juga dapat dilihat bahwa pengertian gratifikasi mempunyai makna yang netral, artinya tidak terdapat makna tercela atau negatif dari arti kata gratifikasi tersebut.

⁵ Undang-Undang Nomor 31 Tahun 1999 *juncto* Undang-Undang Nomor 20 Tahun 2001

Apabila penjelasan ini dihubungkan dengan rumusan pasal 12B dapat dipahami bahwa tidak semua gratifikasi itu bertentangan dengan hukum, melainkan hanya gratifikasi yang memenuhi kriteria dalam unsur pasal 12B saja, yaitu yang terkait dengan jabatan serta bertentangan dengan tugas dan fungsi.

Sedangkan jika ada ada pejabat pertanah yang melakukan gratifikasi maka akan ditindak lanjuti sesuai dengan aturan hukum yang berlaku sebagaimana gratifikasi yang diatur dalam Pasal 11 UU Pemberantasan Tipikor yang isinya:

“Dipidana dengan pidana penjara paling singkat 1 (satu) tahun dan paling lama 5 (lima) tahun dan atau pidana denda paling sedikit Rp 50.000.000,00 (lima puluh juta rupiah) dan paling banyak Rp 250.000.000,00 (dua ratus lima puluh juta rupiah) pegawai negeri atau penyelenggara negara yang menerima hadiah atau janji padahal diketahui atau patut diduga, bahwa hadiah atau janji tersebut diberikan karena kekuasaan atau kewenangan yang berhubungan dengan jabatannya, atau yang menurut pikiran orang yang memberikan hadiah atau janji tersebut ada hubungan dengan jabatannya.”⁶

Selain itu diatur juga dalam pasal 12B ayat [2] UU Pemberantasan Tipikor yang isinya berbunyi:

“Pidana penjara seumur hidup atau pidana penjara paling singkat 4 (empat) tahun dan paling lama 20 (dua puluh) tahun, dan pidana denda paling sedikit Rp 200.000.000,00 (dua ratus juta rupiah) dan paling banyak Rp 1.000.000.000,00 (satu miliar rupiah)”⁷.

Sedangkan definisi dari suapadalah

“Barangsiapa menerima sesuatu atau janji, sedangkan ia mengetahui atau patut dapat menduga bahwa pemberian sesuatu atau janji itu dimaksudkan supaya ia berbuat sesuatu atau tidak berbuat sesuatu dalam tugasnya, yang berlawanan dengan kewenangan atau kewajibannya yang menyangkut kepentingan umum, dipidana karena menerima suap dengan pidana penjara selama-lamanya 3 (tiga) tahun atau

⁶ Undang-Undang Pemberantasan Tindak Pidana Korupsi. Pasal 11

⁷ Undang-Undang Pemberantasan Tindak Pidana Korupsi. Pasal 12

denda sebanyak-banyaknya Rp.15.000.000.- (lima belas juta rupiah) (Pasal 3 UU 3/1980)”⁸.

Selain UU No. 11 Tahun 1980 tentang Tindak Pidana Suap diatur dalam Kitab Undang-Undang Hukum Pidana Pasal 149 ayat 2 yang berbunyi:

“Pidana yang sama diterapkan kepada pemilih, yang dengan menerima pemberian atau janji, mau disuap”.

Sebagaimana kita ketahui bahwa perbuatan pidana adalah perbuatan yang dilarang oleh suatu aturan hukum larangan mana disertai ancaman (sanksi) yang berupa pidana tertentu, bagi barang siapa yang melanggar larangan tersebut⁹ dan adapun sanksi dari tindak pidana suap yang diatur dalam pasal 149 ayat 1 yaitu:

“Pidana penjara paling lama sembilan bulan atau pidana denda paling banyak empat ribu lima ratus rupiah.”¹⁰

Penjelsan diatas sesuai dengan isi dalam Q.S Al-Baqarah/2: 188

وَلَا تَأْكُلُوا أَمْوَالَكُمْ بَيْنَكُمْ بِالْبَاطِلِ وَتُدْلُوا بِهَا إِلَى الْحُكَّامِ لِتَأْكُلُوا فَرِيقًا مِّنْ أَمْوَالِ
النَّاسِ بِالْإِثْمِ وَأَنْتُمْ تَعْلَمُونَ

Terjemahnya:

Dan janganlah sebahagian kamu memakan harta sebahagian yang lain di antara kamu dengan jalan yang bathil dan (janganlah) kamu membawa (urusan) harta itu kepada hakim, supaya kamu dapat memakan sebahagian daripada harta benda orang lain itu dengan (jalan berbuat) dosa, Padahal kamu mengetahui¹¹.

⁸ UU No. 11 Tahun 1980 tentang Tindak Pidana Suap. Pasal 3. h.1

⁹Moeljatno. *Asas-Asas Hukum Pidana*. Jakarta: Rineka Cipta.2009. h. 59

¹⁰Kitab Undang-Undang Hukum Pidana. Yogyakarta: Parama Publishing,2012. Pasal 149.

h.63

¹¹Departemen Agama R.I., *Al-Qur'an dan Terjemahnya*. (Jakarta: Pustaka Firdaus,1993)

h.46.

Berdasarkan hasil penelitian yang telah dilakukan di Kantor Badan pertanahan Kota Makassar bukan tidak pernah terjadi melainkan tindakan gratifikasi dan suap yang dilakukan oleh oknum pejabat itu kemungkinan kecil terjadi disebabkan karena terprosedurnya dan penataan yang baik selain itu, apa lagi dengan Pelayanan Ketuk Pintu atau Quick Wins yang dalam upaya mendekatkan pelayanan kepada masyarakat, dilakukan pelayanan Quick Wins dengan pola pelayanan Ketuk Pintu yang dijadualkan mengikuti kegiatan LARASITA dengan sebutan “PELAYANAN SATU JAM SELESAI.

Dengan program tersebut dapat mengurangi celah para oknum pejabat nakal untuk melakukan hal-hal seperti gratifikasi, suap dan hal-hal lain yang dapat merugikan beberapa pihak, dan tindakan yang seperti itu juga yang dapat memicu terjadinya perkara-perkara pertanahan.

Namun berdasarkan hasil pennenelitian di kantor pertanahan tindakan tersebut bukan tidak pernah terjadi akan tetapi hanya sebagian kecil saja ini dapat dilihat dari kasus pertanahan yang tangani di Kantor Badan Pertanahan Nasional Kota Makassar. Berikut adalah daftara kasus pertanahan yang ditangani oleh Kantor Badan Pertanahan Nasional Kota Makassar dari tahun 2008 samapai 2014:

Tabel 8. Jumlah Kasus Pendaftaran Tanah Kantor BPN Kota Makassar

No	Tahun	Jumlah Kasus	Ket
1	2008	18	
2	2009	10	

3	2010	21	
4	2011	17	
5	2012	12	
6	2013	9	
7	2014	16	

Sumber: Data Primer Kantor BPN Kota Makassar

Berdasarkan hasil wawancara dengan Bapak Muh. Nur Fajar Infansyah, SH kepala seksi Sengketa, Konflik dan Perkara di kantor pertanahan menyatakan:

“Tindakan gratifikasi dan suap yang dilakukan oleh oknum pejabat BPN bukan tidak pernah terjadi akan tetapi hanya sebagian kecil saja ini dapat dilihat dari kasus pertanahan yang tangani di Kantor Badan Pertanahan Nasional Kota Makassar Namun jika kemudian hari ada oknum pejabat pertanahan atau yang bersangkutan malakukan hal demikian maka akan ditindak lanjuti berdasarkan hukum yang berlaku di Indonesia”.¹²

Peraturan Pemerintah no. 24 tahun 1997 secara tegas menyebutkan bahwa instansi pemerintah yang menyelenggarakan pendaftaran tanah di seluruh wilayah Republik Indonesia. Selanjutnya dalam pasal 6 ayat (1) ditegaskan bahwa:

“Dalam rangka penyelenggaraan pendaftaran tanah sebagaimana dimaksud dalam Pasal 5 tugas pelaksanaan pendaftaran tanah dilakukan oleh Kepala Kantor Pertanahan, kecuali kegiatan-kegiatan tertentu yang oleh Peraturan Pemerintah ini atau perundang-undangan yang bersangkutan ditugaskan kepada Pejabat lain”.

¹²Muh. Nur Fajar Infansyah, SH.,(39 tahun) Kepala sub seksi Sengketa Konflik dan Perkara Kantor BPN Makassar (Peraturan Menteri Negara Agraria/ Kepala BPN Nomor 3 Tahun 1997 tentang Ketentuan Pelaksanaan PP No.24 Tahun 1997) wawancara tanggal 14 Desember 2014

D. Penyelenggara Pendaftaran Tanah

Dalam melaksanakan pendaftaran tanah, untuk kegiatan-kegiatan tertentu Kepala Kantor Pertanahan Kabupaten/kota tidak dapat dilakukan sendiri, akan tetapi membutuhkan bantuan pihak-pihak lain. Hal ini ditegaskan dalam pasal 6 ayat (2) Peraturan Pemerintah No. 24 Tahun 1997 yaitu:

“Dalam melaksanakan pendaftaran tanah, Kepala Kantor Pertanahan dibantu oleh PPAT dan Pejabat lain yang ditugaskan untuk melaksanakan kegiatan-kegiatan tertentu menurut Peraturan Pemerintah ini dan peraturan perundang-undangan yang bersangkutan”¹³.

Dari uraian diatas pendaftaran tanah yang beedasarkan azas sederhana, aman, terjangkau, muktahir, dan terbuka sangat jelas ditunjukkan untuk pasal 5 dan pasal 6 Peraturan Pemerintah No. 24 Tahun 1997, yang menyebutkan instansi BPN dan PPAT.

Dasar pembedakan BPN adalah Keputusan Presiden No. 26 Tahun 1988. Direktorat Jendral Agraria Depertemen Dalam Negeri pun diubah menjadi lembaga pemerintah non depertemen untuk menjadi lembaga ini. Badan Pertanahan Nasional (BPN) yang merupakan lembaga pememrintah non depertemen yang berada dibawah dan tanggung jawab presiden, dan dipimpin oleh seorang kepala, sebagaimana yang diatur dalam pasal 1 Peraturan Presiden No. 10 Tahun 2006 tentang Badan Pertanahan Nasional. Selanjutnya dalam pasal 2 menetapkan bahwa:

“Badan Pertanahan Nasional mempunyai tugas melaksanakan tugas pememrintah dibidang pertanahan secara nasional, regional, dan sektoral”.

¹³Peraturan Pemerintah No. 24 Tahun 1997 Tentang Pendaftaran tanah pasal 6

BPN terdiri atas lima deputi, yaitu deputi bidang umum, deputi bidang penatanganan, deputi bidang hak-hak atas tanah, deputi bidang pengawasan. Tugas BPN adalah mengelola dan mengembangkan administrasi pertanahan, baik berdasarkan UUP maupun peraturan perundang-undangan lain yang meliputi peraturan penggunaan, penguasaan, dan pemeliharaan tanah, pengurusan hak-hak atas tanah, pengurusan dan pendaftaran tanah hal lain yang berkaitan dengan masalah pertanahan berdasarkan kebijakan yang ditetapkan presiden. Sedangkan fungsi BPN adalah merumuskan kebijakan dan perencanaan peraturan pemilikan dengan prinsip tanah mempunyai fungsi sosial¹⁴.

Namun daalm pelaksanaan tugasnya BPN dibantu oleh pejabat yang membantu Kepala Kantor Pertanahan Kabupaten/kota untuk melaksanakan kegiatan-kegiatan tertentu dalam pendaftaran tanah, yaitu:

a. Pejabat Pembuat Akta Tanah (PPAT)

Peran Pejabat Pembuat Akta Tanah dalam pelaksanaan pendaftaran tanah adalah pembuatan akta dan pemindahan hak. Dalam PP no. 37 Tahun 1998 ditetapkan tiga macam Pejabat Pembuat Akta Tanah (PPAT).

a) Pejabat Pembuat Akta Tanah adalah pejabat umum yang diberikan kewenangan untuk membuat akta-akta autentik mengenai pembuatan hukum hak atas tanah atau hak milik atas satuan rumah susun.

¹⁴Elsya Syarif *Memutuskan Sengketa Melalui Pengadilan Khusus Tanah* (Jakarta: Kepustakaan populer Gramedia, 2012) h.274

- b) Pejabat Pembuat Akta Tanah Sementara adalah pejabat pemerintahan yang ditunjuk karena jabatannya untuk melaksanakan tugas PPAT. PPAT sementara ini adalah Kepala Kecamatan.
- c) Pejabat Pembuat Akta Tanah khusus adalah pejabat Badan Pertanahan Nasional yang ditunjuk karena jabatannya untuk melaksanakan tugas PPAT. PPAT khusus hanya berwenang membuat akta mengenai perbuatan hukum yang disebut secara khusus dalam penunjukannya.

b. Pejabat Pembuat Akta Ikrar Wakaf (PPAIW)

Peranan Pejabat Pembuat Akta Ikrar Wakaf adalah pelaksanaan pendaftaran tanah adalah dalam pembuatan Akta Ikrar Wakaf tanah hak milik. Secara umum tidak terdapat ayat al-Quran yang menerangkan konsep wakaf secara jelas. Oleh karena wakaf termasuk infaq fi sabilillah, maka dasar yang digunakan para ulama dalam menerangkan konsep wakaf ini didasarkan pada keumuman ayat-ayat al-Quran yang menjelaskan tentang infaq fi sabilillah. Di antara ayat-ayat tersebut antara lain:

1. Q.S. Al-Ba qarah/2: 267

يَتَّيِبُهَا الَّذِينَ ءَامَنُوا أَنْفِقُوا مِنْ طَيِّبَاتِ مَا كَسَبْتُمْ وَمِمَّا أَخْرَجْنَا لَكُمْ مِنَ الْأَرْضِ وَلَا تَيَمَّمُوا الْخَبِيثَ مِنْهُ تُنْفِقُونَ وَلَسْتُمْ بِفَاحِذِيهِ إِلَّا أَنْ تُغْمِضُوا فِيهِ ۗ وَاعْلَمُوا أَنَّ اللَّهَ غَنِيٌّ حَمِيدٌ ﴿٢٦٧﴾

Terjemahnya:

Hai orang-orang yang beriman, nafkahkanlah (di jalan Allah) sebagian dari hasil usahamu yang baik-baik dan sebagian dari apa yang Kami keluarkan dari bumi untuk kamu. dan janganlah kamu memilih yang buruk-buruk lalu kamu menafkahkan daripadanya, Padahal kamu sendiri tidak mau

mengambilnya melainkan dengan memincingkan mata terhadapnya. dan ketahuilah, bahwa Allah Maha Kaya lagi Maha Terpuji¹⁵.

2. Q.S. Ali Imran/3:92

لَنْ تَنَالُوا الْبِرَّ حَتَّى تُنْفِقُوا مِمَّا تُحِبُّونَ ۚ وَمَا تُنْفِقُوا مِنْ شَيْءٍ فَإِنَّ اللَّهَ بِهِ عَلِيمٌ ﴿٩٢﴾

Terjemahnya:

Kamu sekali-kali tidak sampai kepada kebajikan (yang sempurna), sebelum kamu menafkahkan sebahagian harta yang kamu cintai. dan apa saja yang kamu nafkahkan Maka Sesungguhnya Allah mengetahuinya¹⁶.

3. Q.S Al-Baqarah/2: 261

مَثَلُ الَّذِينَ يُنْفِقُونَ أَمْوَالَهُمْ فِي سَبِيلِ اللَّهِ كَمَثَلِ حَبَّةٍ أَنْبَتَتْ سَبْعَ سَنَابِلَ فِي كُلِّ سُنبُلَةٍ مِائَةٌ حَبَّةٌ وَاللَّهُ يُضْعِفُ لِمَنْ يَشَاءُ وَاللَّهُ وَاسِعٌ عَلِيمٌ ﴿٢٦١﴾

Terjemahnya:

Perumpamaan (nafkah yang dikeluarkan oleh) orang-orang yang menafkahkan hartanya di jalan Allah adalah serupa dengan sebutir benih yang menumbuhkan tujuh bulir, pada tiap-tiap bulir seratus biji. Allah melipat gandakan (ganjaran) bagi siapa yang Dia kehendaki. dan Allah Maha Luas (karunia-Nya) lagi Maha mengetahui¹⁷.

Sedangkan dalam konteks negara Indonesia, amalan wakaf sudah dilaksanakan oleh masyarakat Muslim Indonesia sejak sebelum merdeka. Oleh karena itu pihak pemerintah telah menetapkan Undang-undang khusus yang mengatur tentang perwakafan di Indonesia, yaitu Undang-undang nomor 41 tahun 2004 tentang

¹⁵Departemen Agama R.I., *Al-Qur'an dan Terjemahnya*. (Jakarta: Pustaka Firdaus,1993) h.67.

¹⁶Departemen Agama R.I., *Al-Qur'an dan Terjemahnya*. (Jakarta: Pustaka Firdaus,1993) h.91.

¹⁷Departemen Agama R.I., *Al-Qur'an dan Terjemahnya*. (Jakarta: Pustaka Firdaus,1993) h.65.

Wakaf. Untuk melengkapi Undang-undang tersebut, pemerintah juga telah menetapkan Peraturan Pemerintah nomor 42 tahun 2006 tentang Pelaksanaan Undang-undang nomor 41 tahun 2004.

c. Pejabat dari Kantor Lelang

Peranan pejabat dari kantor lelang dalam pelaksanaan pendaftaran tanah adalah dalam pembuatan berita acara atau risalah lelang atau hak milik.

d. Panitia Adjudikasi

Peranan panitia adjudikasi dalam pelaksanaan tanah adalah pendaftaran tanah secara sistematis.

Pembuat Akta Tanah merupakan bawahan dari kantor pertanahan kabupaten/kota yang dapat diperintah olehnya, akan tetapi Pejabat Pembuat Akta Tanah mempunyai kemandirian dalam melaksanakan tugas dan wewenangnya, dan tetap berpatokan pada azas pendaftaran tanah yang sederhana, aman, terjangkau, muktahir, dan terbuka. Pejabat Pembuat Akta Tanah mempunyai peran penting dalam pendaftaran tanah, yaitu membantu kepala kantor pertanahan kabupaten/kota untuk melaksanakan kegiatan-kegiatan tertentu dalam pendaftaran tanah¹⁸.

Dalam pasal 6 ayat (2) Peraturan Pemerintah No. 24 Tahun 1997 disini sangat jelas disebutkan para pejabat penyelenggara pendaftaran tanah yang paling berperan dalam mengimplementasikan azas pendaftaran tanah yang sederhana, aman, terjangkau, muktahir, dan terbuka adalah BPN dan PPAT. Namun dalam kehidupan sehari-hari banyak dari azas tersebut tidak terealisasi akibatnya karena kurangnya

¹⁸Kartini Muljadi dan Gunawan Widjaja. *Hak-Hak atas Tanah* (Jakarta: Kencana, 2008) h.5

sumber daya manusia dan adanya oknum pejabat yang melakukan gratifikasi yang menangani masalah pertanahan di kota makassar sedangkan banyak masyarakat yang ingin melakukan pendaftaran tanah.

Kurangnya Sumber daya manusia di bagian pendaftaran tanah yang mengakibatkan prosedur yang seharusnya mudah, cepat dan sederhana menjadi sulit, lama dan rumit karena banyaknya berkas pendaftaran tanah yang bertumpuk tidak berjalan dengan baik, begitu juga dengan azas aman dimana para pejabat harus melakukan pemeriksaan berkas secara teliti dan cermat agar memberikan jaminan hukum tetapi karena banyaknya masyarakat yang melaporkan masalah yang terjadi dengan tanahnya seperti cacat administrasi mengakibatkan adanya sertifikat yang tumpang tindih atau ganda (*overlapping*)¹⁹. Sebagaimana dimaksud dalam pasal 106 ayat (1) adalah:

- a. Kesalahan Prosedur
- b. Kesalahan penerapan
- c. Kesalahan subjek hak
- d. Kesalahan objek hak
- e. Kesalahan jenis hak
- f. Kesalahan perhitungan luas
- g. Terhadap tumpang tindih hak atas tanah
- h. Data yuridis dan data fisik yang tidak benar atau
- i. Kesalahan lainnya yang bersifat administratif.

Dari uraian tersebut membuktikan bahwa tidak adanya jaminan hukum kepada pemegang hak, sebagaimana kita ketahui bahwa azas aman juga berperan untuk menjaga data secara aman agar tidak terjadinya hal-hal yang diinginka.,

¹⁹ Elsyia Syarif *Memutuskan Sengketa Melalui Pengadilan Khusus Tanah* (Jakarta: Kepustakaan populer Gramedia, 2012) h.66

Disisi lain dimana pendaftaran tanah yang seharusnya murah dan terjangkau menjadi mahal ini disebabkan banyaknya masyarakat yang ingin dengan cepat memperoleh sertifikat hak tanahnya tetapi tidak ingin mengikuti prosedur yang ada sehingga banyak masyarakat yang rela membayar dengan harga yang tinggi kepada para pejabat penyelenggara pendaftaran tanah agar sertifikat hak tanahnya dapat diperoleh secara cepat dengan terjadinya gratifikasi yang mengakibatkan pengeluaran pembayaran dengan harga yang tinggi yang banyak terjadi oleh para penyelenggara pendaftaran tanah, sedangkan syariah islam dalam al qur'an telah mengatur dengan tegas tentang tindakan sejenis gratifikasi yang dalam hal ini, sesuatu rizki yang didapatkan menjadi tidak halal karena ada unsur perbuatan yang dilaknat Allah SWT Q.S al baqarah ayat 188:

وَلَا تَأْكُلُوا أَمْوَالَكُمْ بَيْنَكُمْ بِالْبَاطِلِ وَتُدْخِلُوا بِهَا إِلَى الْحُكَّامِ لِتَأْكُلُوا فَرِيقًا مِّنْ أَمْوَالِ النَّاسِ بِالْإِثْمِ وَأَنْتُمْ تَعْلَمُونَ

Terjemahnya:

Dan janganlah sebahagian kamu memakan harta sebahagian yang lain di antara kamu dengan jalan yang bathil dan (janganlah) kamu membawa (urusan) harta itu kepada hakim, supaya kamu dapat memakan sebahagian daripada harta benda orang lain itu dengan (jalan berbuat) dosa, Padahal kamu mengetahui.

Hal tersebut sangat jelas dan menandakan bahwa tidak terealisasinya prosedur pendaftaran tanah dan juga kurang terjangkaunya pembayaran dan pelayanan yang diberikan penyelenggara pendaftaran. Banyaknya sengketa perdata

yang berkenaan dengan tanah seperti terjadinya sertifikat palsu, sertifikat cacat hukum dan sertifikat ganda²⁰,

Kesalahan lain yang biasa terjadi dalam pendaftaran tanah adalah kesalahan dibagian pemetaan tanah yang tidak sesuai keterangan yang ada dalam sertifikat dengan keadaan tanah yang ada dilapangan ini disebabkan karena terjadinya pemecahan dan pemekaran wilayah dan terjadinya perubahan tata ruang oleh pemerintah²¹.

Selain itu azas muktahir juga bertujuan untuk menuntut dipeliharanya data pendaftaran tanah secara terus menerus dan berkesinambungan atau melakukan perbaharuan data tanah setiap terjadinya perubahan baik dalam bentuk data fisik dan data yuridis. Namun kenyataannya azas muktahir kurang diterapkan.

Tidak adanya ransfaransi yang dilakukan oleh penyelenggara pendaftaran tanah yang mengakibatkan terjadinya sengketa tanah seperti sertifikat ganda yang disebabkan karena tidak adanya keterbukaan terhadap data fisik dan data yuridis oleh Badan Pertanahan Nasional.

Kurang terealisasikannya PP pasal 2 nomor 24 Tahun 1997 tentang pendaftaran tanah dilaksanakan berdasarkan azas sederhana, aman, terjangkau, muktahir, dan terbuka. Sehingga tujuan dari pendaftaran tanah tidak terpenuhi sebagaimana yang dimaksud dalam pasal 19 UUPA dinyatakan sebagai berikut:

²⁰Syarief Elsyia *Menuntaskan Sengketa Tanah Melalui Pengadilan KhususPertanahan*. (Jakarta: Kepustakaan Populer Gramedia, 2012)h.212

²¹Hadi Sabari Yunus. *Struktur Tata Ruang Kota*(Yogyakarta:Pustaka Pelajar,1999)h.122

1. Untuk menjamin kepastian hukum oleh pemerintah diadakan pendaftaran tanah diseluruh wilayah Republik Indonesia menurut ketentuan-ketentuan yang diatur dengan peraturan pemerintah.
2. Pendaftaran tersebut dalam ayat 1 pasal 19 UUPA ini meliputi:
 - a. Pengukuran, pemetaan tanah dan pembukuan tanah;
 - b. Pendaftaran hak-hak atas tanah dan peralihan hak-hak tersebut;
 - c. Pemberian surat-surat tanda bukti hak, yang berlaku sebagai alat pembuktian yang kuat.
3. Pendaftaran tanah diselenggarakan dengan mengingat keadaan Negara dan masyarakat, keperluan lalu-lintas, sosial-ekonomi serta kemungkinan penyelenggaraannya, menurut pertimbangan Menteri Agraria.
4. Dalam peraturan pemerintah diatur biaya-biaya yang bersangkutan dengan pendaftaran termasuk dalam ayat 1 diatas, dengan ketentuan bahwa rakyat yang tidak mampu dibebaskan dari pembayaran biaya-biaya tersebut.²²

E. Upaya yang Dilakukan Oleh Kantor Pertanahan dalam Menerapkan Azas Sederhana, Aman, Terjangkau, Muktaahir dan Terbuka di Kota Makassar

Adapun upaya yang dilakukan oleh Kantor Badan Pertanahan Nasional Kota Makassar berdasarkan hasil wawancara dan diskusi dengan Kepala sub seksi Pendaftaran Hak Bapak Kamaruddin, SH., MH²³ dalam merealisasikan azas sederhana, aman, terjangkau, muktaahir dan terbuka, yang tidak lain isi pasal 2 UU No. 24 Tahun 1997 tentang pendaftaran tanah, berikut adalah program yang dilaksanakan Kantor Badan Pertanahan Nasional Kota Makassar:

²² Undang-Undang Pokok Agraria (UUPA) Nomor 5 Tahun 1960 Pasal 19.

²³ Kamaruddin, SH., MH (44 tahun) Kepala sub seksi Pendaftaran Hak Kantor BPN Makassar (Peraturan Menteri Negara Agraria/ Kepala BPN Nomor 3 Tahun 1997 tentang Ketentuan Pelaksanaan PP No.24 Tahun 1997) wawancara tanggal 12 Desember 2014.

1. Strategi Pencapaian Target

- a. Menyiapkan sarana dan prasarana yang dibutuhkan (jaringan internet dan laptop)
- b. Menyusun dan menetapkan jadwal kegiatan Larasita
- c. Sosialisasi secara rutin dilakukan langsung kepada masyarakat
- d. Bekerjasama dengan Bank Mandiri dalam hal fasilitasi Mobil ATM Keliling
- e. Tertib Pelaporan dan
- f. Menyelesaikan seluruh tunggakan Larasita.

2. Penataan SDM

- a. Melakukan perubahan pola pikir (*Mindset*)
- b. Pemberian sanksi (*funishmen*) kepada pegawai yang melakukan pelanggaran
- c. Pemberian penghargaan (*reward*) kepada pegawai yang dinilai berprestasi.
- d. Menginstruksikan semua pegawai untuk memberikan pelayanan sesuai SOP dan pemberian layanan melalui loket.
- e. Pemisahan antara *Front Office* dan *Back Office*
- f. Pembinaan Iman dan Taqwa kepada seluruh pegawai melalui siraman rohani, berupa ceramah agama, dan Kultum.

3. Penataan Administrasi

- a. Peningkatan pelayanan dan Quick Wins Dalam upaya mendekatkan pelayanan kepada masyarakat, dilakukan pelayanan Quick Wins dengan pola pelayanan Ketuk Pintu yang dijadualkan mengikuti kegiatan LARASITA dengan sebutan “PELAYANAN SATU JAM SELESAI”

- b. Menandatangani dokumen Pakta Integritas
- c. Pelayanan sesuai Standar Operasional Pelayanan dan Pengaturan Pertanahan (KKP-Web)
- d. Memasang Banner/Spanduk Reformasi Birokrasi

4. Penataan Loker dan Ruang Tunggu

- a. Menata loket 1 sampai dengan Loker 4 sesuai standar, ditambah Loker Pengaduan.

Loker yang tersedia yaitu:

Loker 1: Pelayanan Informasi

Loker 2A : Pelayanan Survey, Pengukuran dan Pemetaan

Loker 2B : Pelayanan Pendaftaran Pertama Kali

Loker 2C : Pelayanan Peralihan Hak

Loker 2D :Pelayanan Hak Tanggungan

Loker 2E : Pelayanan Perpanjangan dan Pembaharuan Hak

Loker 2F : Pelayanan Pencatatan

Loker 2G : Pelayanan Pertimbangan Teknis dan Informasi Pertanahan

Loker 3 : Admininstrasi Pembayaran/Bendahara

Loker 4 : Penyerahan Hasil Pekerjaan

- b. Pengaturan Pengambilan Nomor Antrian dan Pemanggilan pengguna layanan dilakukan dengan menggunakan Mesin Antrian Elektronik.
- c. Penataan Ruang Tunggu

Ruang tunggu dilengkapi fasilitas Pendingin Ruangan (AC), Bagan Alir Prosedur, Standar Biaya Layanan, Tempat Merokok (*Smoking Room*), Toilet Pria dan Wanita, Ruang Laktasi (*Nursing Room*), Koperasi, Anjungan Tunai Mandiri (ATM), Wi-Fi, Tombol Indeks Kepuasan Masyarakat (IKM) dan Dispenser.

d. Sistem Informasi Pertanahan

1. Running Teks (Jam Pelayanan, Senin-Kamis Jam 08.30 – 15.00, Jum'at Jam 09.00- 14.30, himbauan tidak menggunakan jasa calo)
2. Informasi Berkas
3. Sertipikat yang telah selesai
4. Standar Operasional Pelayanan dan Pengaturan Pertanahan
5. Layanan Informasi SMS “2409”
6. Kotak Saran
7. Brosur/banner informasi tentang pertanahan
8. Kios K
9. Pemasangan Stiker Slogam Anti Korupsi

e. Pemasangan Rambu Petunjuk Arah Kantor

Dalam upaya membantu pengguna layanan serta menghindari kemungkinan salah arah saat menuju ke kantor Pertanahan Kota Makassar maka dilakukan pemasangan rambu petunjuk arah kantor yang ditempatkan pada tempat yang strategis dari segala penjuru baik pengguna layanan yang mengakses jalan Sultan Alauddin (arah dari Kabupaten Gowa), Jalan

Jenderal Hertasning (arah dari Timur Kota), Jalan Perintis Kemerdekaan (arah dari Kabupaten Maros), Jalan Tol Reformasi (arah dari Badara Hasanuddin) atau Jalan Landak Baru (arah dari Pusat Kota).

- f. Akses khusus pelayanan Lansia (Lanjut usia) dan penyandang cacat.

Memberikan pelayanan khusus kepada pengguna layanan yang memiliki kecacatan atau lanjut usia dengan menyiapkan fasilitas lajur kursi roda dan petugas khusus. .

5. Penataan Arsip

- a. Telah melakukan Entry Buku Tanah sebanyak 272.266 bidang
- b. Telah melakukan Entry Surat Ukur sebanyak 263.706 bidang
- c. Menata Warkah-warkah, buku tanah dan surat ukur ke dalam Bundel/Album
- b. Pengadaan Prasarana arsip (Rak, Album Warkah Buku Tanah dan Surat Ukur)
- c. Pemberian Barkot Buku Tanah (Antisipasi Sertipikat Palsu)

Dari uraian diatas jelas menggambarkan bahwasanya penerapan asas sederhana, aman, terjangkau, muktahir dan terbuka oleh penyelenggara pendaftaran tanah di kota Makassar telah diusahakan Oleh pihak BPN kota Makassar untuk berjalan demi mewujudkan jaminan kepastian hukum terhadap pemegang hak atas tanah.

Menurut Suryani (Warga Kel Maggala Antang Kota Makassar), menyatakan dalam sesi wawancara bahwasanya:

“Dalam pendaftaran tanah yang saya lakukannya 2 tahun yang lalu itu memakan waktu selam 8 bulan, dan pernah terlintas dalam pikiriran adanya tindak penipuan yang dialaminya sehingga saya pribadi terkadang takut mendaftarkan hak apalagi selama 6 bulan sebelumnya tidak ada informasi dari pihak penyelenggara negara”²⁴

Menurut H. Muhammad Ali: “Proses pendaftaran Tanah yang pernah Saya lakukan sekitar 6 tahun lalu sangat berbelit-belit intinya selalu di pimpong, hari ini disuruh me bawah identitas diri beseok lagi disuruh membawa bukti pajak dan lain-lain, sehingga saya kewalahan boleh-balik Kantor Pertanahan.”²⁵

Sedangkan Menurut Muhammad Taufik: “Prosedur Pendaftaran tanah di Kantor Badan pertanahan Kota makassar sebenarnya sudah bagusmi karena tertrukstur sangat teratur cuma masalahnya itu terkadang kurang dilayani sehinnnga saya biasanya menunggu berjam-jam di kantor, dan sekarang saya disuruh kembali bulan depan untuk kembali mengambil sertifikat saya”²⁶

Menurut Andi Nur Fitra: “sebelumnya saya takut mendaftarkan tanahku karena lihat kasusnya tetangga yang pernah ditipu diberikan sertifikat palsu tapi setelah saya teliti ternyata memang ada keganjalan dalam proses pendaftaran tanah karena melalui calo, kemudian saya mendaftarkan tanah sendiri tanpa adanya pihak ke tiga, ternyata dalam mendaftarkan tanah butuh kesabaran dan ketelitian dalam proses pendaftaran tanah di Kantor BPN”²⁷

Selanjutnya menurut Khadijah: “kalau saya waktu mendaftarkan tanah di kantor BPN memang berbelit-belit tapi informasinya jelas kalau misalnya ada masalah bisa dengan mudah melaporkan kepihak BPN.”²⁸

Dan menurut Ria: “sebelumnya saya mendaftarkan tanahku lewat Calo/Makelar tanah saat itu, banyak sekali dana yang diminta dan waktunya juga lama selesai, tapi setelah

²⁴Suryani (42 tahun) Warga Kel Maggala, Antang wawancara Makassar tanggal 6 Oktober 2014

²⁵H. Muhammad Ali (58 Tahun) Imam Pabbangbaeng, Wawancara Makassar Tanggal 14 Oktober 2014

²⁶Muhammad Taufik (27 Tahun) Warga Kel Panakkukang, Wawancara Makassar Tanggal 6 Oktober 2014

²⁷Andi Nur Fitra (25 Tahun) Warga Toddopuli, Wawancara, Makassar Tanggal 6 Oktober 2014

²⁸Khadijah (29) Warga J.l Sultan Alauddin 2, Wawancara Makassar Tanggla 14 Oktober

itu saya coba sendiri daftarkan langsung ke kantor BPN memang agak lama dan berbelit-belit tapi biayanya tidak seperti waktu saya pake jasa calo sebelumnya”²⁹

Setelah mendengar dan mengamati hasil wawancara dengan masyarakat maka ada beberapa harapan yang diinginkan oleh warga kota makassar atas pendaftaran tanah diantaranya :

1. Proses pendaftaran tanah memberikan jaminan hukum yang tegas;
2. proses pendaftaran tanah di kantor Badan Pertanahan Tidak Berbelit-belit lagi;
3. proses pendaftaran tanah di kantor Badan Pertanahan tidak lagi memakan waktu yang cukup lama;
4. proses pendaftaran tanah di kantor Badan Pertanahan tidak memakan biaya yang cukup tinggi.



²⁹Ria (27) Warga Minasa Upa, *Wawancara* Makassar Tanggal 14 Oktober.

BAB V

PENUTUP

A. Kesimpulan

- 1 Berdasarkan pasal 2 UU No. 24 Tahun 1997 tentang azas pendaftaran tanah yang sederhana, aman, terjangkau, muktahir, dan terbuka oleh penyelenggara pendaftaran tanah, yang masih kurang diterapkan khususnya kota makassar. Badan Pertanahan Nasional dalam pelaksanaan pendaftaran tanah yang terjadi di lapangan masih banyak hal-hal tidak sesuai azas pendaftaran tanah karena dalam memperoleh sertifikat hak atas tanah masih menjadi masalah yang cukup rumit, hal ini disebabkan oleh sistem administasi yang berbelit-belit dan pengurusan yang memakan waktu yang cukup lama serta biaya yang cukup tinggi.
- 2 Dalam pasal 6 ayat (2) Peraturan Pemerintah No. 24 Tahun 1997 jelas disebutkan para pejabat penyelenggara pendaftaran tanah yang paling berperan dalam mengimplementasikan azas pendaftaran tanah yang sederhana, aman, terjangkau, muktahir, dan terbuka adalah BPN dan PPAT. Namun dalam kehidupan sehari-hari banyak dari azas tersebut tidak terealisasikan, adapun faktor yang menghambat adalah kurangnya sumber daya manusia dan adanya oknum pejabat yang melakukan hal-hal yang merupakan pelanggaran seperti tindak gratifikasi, dan suap yang dapat merugikan beberapa pihak.

B. Implikasi Penelitian

1. Secara aktualisasi penerapan asas sederhana, aman, muktahir, terjangkau, dan terbuka pada proses pendaftaran tanah yang diatur dalam PP Nomor 24 Tahun 1997 Pasal 2 sangat perlu dan penting sebagai bentuk pelaksanaan amanat undang-undang untuk para penyelenggara pendaftaran tanah dan melakukan sosialisai sebagai bentuk fiksi hukum masalah prosedur pendaftaran tanah yang benar kepada masyarakat. Sehingga memberikan perlindungan dan jaminan tanah kepada masyarakat.
2. Semoga karya ilmiah ini dapat menjadi bahan ajaran, reverensi, bagi para pembaca, terutama untuk tidak melakukan tindakan yang dapat menghambat terimplementasinya asas sederhana, aman, muktahir, terjangkau, dan terbuka. Seperti para penyelenggara pendaftaran tanah tidak menerima biaya tambahan yang tidak diatur dalam unadang-undang (gratifikasi, suap dan lain-lain). Dan penyusun juga berharap kiranya tugas penyusunan karya ilmiah ini dapat bermanfaat bagi perkembangan Ilmu Hukum Khususnya dalam hukum Perdata, dan dapat digunakan sebagai bahan referensi bagi pemerintahan terkhusus bagi penegak hukum.

DAFTAR PUSTAKA

BUKU

- Abdurrahman dan Soedjono. *Prosedur Pendaftaran Tanah Tentang Hak Milik, Hak Sewa Guna, dan Hak Guna Bangunan*. Jakarta: Rineka Cipta, 2008.
- Arie S. Hutagalung *Tebaran Pemikiran Seputar Masalah Hukum Tanah*, Lembaga Pemberdayaan Hukum Indonesia, Jakarta, Agustus, 2005.
- Bambang Waluyo, *Penelitian Hukum Dalam Praktek*. Jakarta: Sinar Grafika, 2008.
- Bisri Ilham. *Sisitem Hukum Indonesia Prinsip-Prinsip dan Implemmentasi Hukum di Indonesia*. Jakarta: Raja Grafindo Persada, 2010.
- Budi Harsono, *UUPA, Sejarah Penyusunan Isi dan Pelaksanaannya*. Yogyakarta: Djaubatan, Tahun 1968.
- Chandra, S, *Sertipikat Kepemilikan Hak Atas Tanah Persyaratan Permohonan Di Kantor Pertanahan*. Jakarta: PT. Grasindo, 2005.
- Chomzah, Ali Achmad. *Hukum Agraria (Pertanahan Indonesia) jilid 1*. Jakarta: Prestasi Pustaka Publisher, 2001.
- Departemen Agama Republik Indonesia *Al-Qur'an Dan Terjemahannya*. Semarang: Toha Putra, 1989.
- Effendi, Bachtiar, *Pendaftaran Tanah Di Indonesia dan Peraturan Pelaksanaannya*, Bandung: Alumni, 1983.
- Hadi Sabari Yunus. *Struktur Tata Ruang Kota*. Yogyakarta: Pustaka Pelajar, 1999.
- Ida Nurlinda, *Prinsip-Prinsip Pembahruan Agraria Perspektif Hukum*. Bandung: Rajawali Pers, 2008.
- Isnur, Eko Yulian. *Tata Cara Mengurus Segala Macam Surat Rumah dan Tanah*. Jakarta: Pustaka Yustisia, 2012.
- Kitab Undang-Undang Hukum Pidana*. Yogyakarta. Parama Publishing, 2012.

Muljadi, Kartini dan Gunawan Widjaja. *Hak-Hak atas Tanah*. Jakarta: Kencana, 2008.

Moeljatno. *Asas-Asas Hukum Pidana*. Jakarta: Rineka Cipta. 2009.

Parlindungan, AP, *Pendaftaran Tanah Di Indonesia*, Bandung: CV. Mandar Maju, 1996.

RiantoAdi, *Metodologi Penelitian Sosial dan Hukum*. Jakarta : Granit, 2010

R, Utrecht, *Pengantar Hukum Indonesia*. Jakarta: Penerbit Balai Buku Ichtiar 1961.

Santoso, Urip *Pendaftaran dan Peralihan Hak atas Tanah*. Surabaya: Prenada Media Group, 2010.

Sarjita, *Teknik Dan Strategi Penyelesaian Sengketa Pertahanan*. Yogyakarta: Tugu jogja pustaka, 2005

Soewadji, *Pengantar Metode Penelitian*. Jakarta; Mitra Wacana Media, 2012

Sugiyono *Metode Penelitian Kuantitatif Kualitatif Dan R & D*. Bandung: Alfabeta, 2013.

Subekti, dan Tjitro Subono, *Kamus Hukum*. Jakarta: Praduteja Paramita, 1986.

Sutedi, Adrian. *Peralihan Hak atas Tanah dan Pendaftarannya*. Jakarta: Sinar Grafika, 2006.

Syarief, Elsyah *Menuntaskan Sengketa Tanah Melalui Pengadilan Khusus Pertanahan*. Jakarta: Kepustakaan Populer Gramedia, 2012.

Peraturan Perundang-Undangan

Republik Indonesia, Undang-Undang Pemberantasan Tindak Pidana Korupsi

Republik Indonesia, *Undang-Undang Dasar Republik Indonesia 1945*. Jakarta: Ganeca Sains, 2004

Republik Indonesia, *Undang-Undang No. 5 Tahun 1960 Tentang Pokok-Pokok Agraria*.

Republik Indonesia, Undang-Undang Nomor 31 Tahun 1999 *juncto* Undang-Undang Nomor 20 Tahun 2001

Republik Indonesia, Peraturan Pemerintah Nomor 24 Tahun 1997 Tentang Pendaftaran Tanah

Halaman Website

https://www.google.com/search?redir_esc=&client=inid&safe=image&oe=8788uft88pet20%kota20%makassar&source



BAB I

PENDAHULUAN

A. Latar Belakang Masalah

Tanah merupakan pemberian dari Tuhan yang Maha Esa yang tidak dapat dipisahkan dari kehidupan manusia, dimulai dari manusia itu lahir hingga manusia itu meninggal. Tanah sangat bermanfaat bagi kehidupan karena tanah dapat menjadi tempat tinggal, tempat melakukan aktivitas seperti mencari mata pencaharian, hingga manusia itu meninggal masih tetap membutuhkan tanah.

Pentingnya tanah bagi manusia sehingga timbul keinginan setiap manusia untuk memiliki tanah yang pada akhirnya menyebabkan sengketa di bidang pertanahan dan menjadi masalah bagi manusia saat ini, maka untuk mencegah hal seperti itu dilakukanlah pendaftaran tanah.

Pendaftaran tanah bertujuan untuk mewujudkan jaminan kepastian hukum yang meliputi kepastian hukum mengenai orang atau badan hukum yang menjadi pemegang (subyek hak) dan kepastian hukum mengenai lokasi, batas serta luas suatu bidang tanah hak (obyek hak). Jaminan kepastian hukum ini tercantum dalam Pasal 19 ayat (1) dan (2) Undang-Undang Pokok Agraria, yang berbunyi:

Untuk menjamin kepastian hukum hak atas tanah oleh pemerintah diadakan pendaftaran tanah di wilayah Republik Indonesia menurut ketentuan-ketentuan yang diatur dengan Peraturan Pemerintah.

Selain itu jaminan dan kepastian hukum diatur dalam Pasal 28 D ayat (1) Undang-Undang Dasar Negara RI Tahun 1945 menyebutkan bahwa:

Setiap orang berhak atas pengakuan, jaminan, perlindungan dan kepastian hukum yang adil serta perlakuan yang sama di hadapan hukum.

Selanjutnya Pasal 33 ayat (3) Undang-Undang Dasar Negara RI Tahun 1945 menyebutkan bahwa:

Bumi, air, dan kekayaan alam yang terkandung didalamnya dikuasai oleh Negara dan dipergunakan untuk sebesar-besarnya kemakmuran rakyat.

Sumber daya alam merupakan hak bersama seluruh rakyat Indonesia dan kewenangan Negara terhadap sumber daya alam hanya terbatas pada kewenangan pengaturannya saja.

Dalam melakukan pendaftaran tanah untuk pertama kali akan menghasilkan surat tanda bukti berupa sertifikat sebagai alat bukti yang kuat. Dengan diterbitkannya sertifikat oleh Badan Pertanahan Nasional (BPN) yang dibantu oleh Pejabat Pembuat Akta Tanah (PPAT), maka pemilik atau pemegang hak atas tanah dapat dengan mudah membuktikan bahwa dirinya sebagai pemilik atau pemegang hak atas tanah.

Sertifikat dalam kamus besar bahasa Indonesia merupakan tanda atau surat keterangan (pernyataan) tertulis atau tercetak dari orang yang berwenang yang dapat digunakan sebagai alat bukti pemilikan atau suatu kejadian, sedangkan sertifikat tanah adalah surat bukti kepemilikan tanah yang dikeluarkan oleh instansi yang berwenang hasil pencatatan, berpedoman dari penjelasan sertifikat tanah tersebut dalam Al-Qur'an juga dijelaskan yaitu dalam Surah Al-Baqarah ayat 282-283:

يَتَأْتِيهَا الَّذِينَ ءَامَنُوا إِذَا تَدَايَنْتُمْ بِدِينٍ إِلَىٰ أَجَلٍ مُّسَمًّى فَآكْتُبُوهُ ۚ وَلْيَكْتُب بَيْنَكُمْ كَاتِبٌ
بِالْعَدْلِ ۚ وَلَا يَأْب كَاتِبٌ أَنْ يَكْتُبَ كَمَا عَلَّمَهُ اللَّهُ ۚ فَلْيَكْتُبْ وَلْيَمْلِكِ الَّذِي عَلَيْهِ الْحَقُّ وَلْيَتَّقِ اللَّهَ رَبَّهُ
وَلَا يَبْخَسْ مِنْهُ شَيْئًا ۚ فَإِنْ كَانَ الَّذِي عَلَيْهِ الْحَقُّ سَفِيهًا أَوْ ضَعِيفًا أَوْ لَا يَسْتَطِيعُ أَنْ يُمِلَّ هُوَ فَلْيَمْلِكْ
وَلِيُّهُ بِالْعَدْلِ ۚ وَاسْتَشْهِدُوا شَهِيدَيْنِ مِنْ رِجَالِكُمْ ۖ فَإِنْ لَمْ يَكُونَا رَجُلَيْنِ فَرَجُلٌ وَآمْرَأَتَانِ مِمَّن تَرْضَوْنَ
مِنَ الشُّهَدَاءِ أَنْ تَضِلَّ إِحْدَاهُمَا فَتُذَكِّرَ إِحْدَاهُمَا الْأُخْرَىٰ ۚ وَلَا يَأْب الشُّهَدَاءُ إِذَا مَا دُعُوا ۚ وَلَا
تَسْمَعُوا أَنْ تَكْتُبُوهُ صَغِيرًا أَوْ كَبِيرًا إِلَىٰ أَجَلِهِ ۚ ذَلِكُمْ أَقْسَطُ عِنْدَ اللَّهِ وَأَقْوَمُ لِلشَّهَدَةِ وَأَدْنَىٰ أَلَّا تَرْتَابُوا ۗ
إِلَّا أَنْ تَكُونَ تِجْرَةً حَاضِرَةً تُدِيرُونَهَا بَيْنَكُمْ فَلَيْسَ عَلَيْكُمْ جُنَاحٌ أَلَّا تَكْتُبُوهَا ۗ وَأَشْهِدُوا إِذَا تَبَايَعْتُمْ ۚ
وَلَا يُضَارَّ كَاتِبٌ وَلَا شَهِيدٌ ۚ وَإِنْ تَفَلَّحُوا فَإِنَّهُ فُسُوقٌ بِكُمْ ۗ وَاتَّقُوا اللَّهَ ۗ وَيُعَلِّمُكُمُ اللَّهُ ۗ وَاللَّهُ بِكُلِّ
شَيْءٍ عَلِيمٌ ﴿٢٨٢﴾

UNIVERSITAS ISLAM NEGERI

ALAUDDIN
MAKASSAR

﴿ وَإِنْ كُنْتُمْ عَلَىٰ سَفَرٍ وَلَمْ تَجِدُوا كَاتِبًا فَرِهْنَ مَقْبُوضَةً ۖ فَإِنْ أَتَىٰ بَعْضُكُم
بَعْضًا فَلْيُؤَدِّ الَّذِي أُؤْتِمِنُ أَمْنَتَهُ ۗ وَلْيَتَّقِ اللَّهَ رَبَّهُ ۗ وَلَا تَكْتُمُوا الشَّهَادَةَ ۗ وَمَنْ
يَكْتُمْهَا فَإِنَّهُ ءَاثِمٌ قَلْبُهُ ۗ وَاللَّهُ بِمَا تَعْمَلُونَ عَلِيمٌ ﴿٢٨٢﴾

Terjemahnya:

Hai orang-orang yang beriman, apabila kamu bermu'amalah [179] tidak secara tunai untuk waktu yang ditentukan, hendaklah kamu menuliskannya.

dan hendaklah seorang penulis di antara kamu menuliskannya dengan benar. dan janganlah penulis enggan menuliskannya sebagaimana Allah mengajarkannya, meka hendaklah ia menulis, dan hendaklah orang yang berhutang itu mengimlakkan (apa yang akan ditulis itu), dan hendaklah ia bertakwa kepada Allah Tuhannya, dan janganlah ia mengurangi sedikitpun daripada hutangnya. jika yang berhutang itu orang yang lemah akal nya atau lemah (keadaannya) atau Dia sendiri tidak mampu mengimlakkan, Maka hendaklah walinya mengimlakkan dengan jujur. dan persaksikanlah dengan dua orang saksi dari orang-orang lelaki (di antaramu). jika tak ada dua orang lelaki, Maka (boleh) seorang lelaki dan dua orang perempuan dari saksi-saksi yang kamu ridhai, supaya jika seorang lupa Maka yang seorang mengingatkannya. janganlah saksi-saksi itu enggan (memberi keterangan) apabila mereka dipanggil; dan janganlah kamu jemu menulis hutang itu, baik kecil maupun besar sampai batas waktu membayarnya. yang demikian itu, lebih adil di sisi Allah dan lebih menguatkan persaksian dan lebih dekat kepada tidak (menimbulkan) keraguanmu. (Tulislah mu'amalahmu itu), kecuali jika mu'amalah itu perdagangan tunai yang kamu jalankan di antara kamu, Maka tidak ada dosa bagi kamu, (jika) kamu tidak menulisnya. dan persaksikanlah apabila kamu berjual beli; dan janganlah penulis dan saksi saling sulit menyulitkan. jika kamu lakukan (yang demikian), Maka Sesungguhnya hal itu adalah suatu kefasikan pada dirimu. dan bertakwalah kepada Allah; Allah mengajarmu; dan Allah Maha mengetahui segala sesuatu.

jika kamu dalam perjalanan (dan bermu'amalah tidak secara tunai) sedang kamu tidak memperoleh seorang penulis, Maka hendaklah ada barang tanggungan yang dipegang^[180] (oleh yang berpiutang). akan tetapi jika sebagian kamu mempercayai sebagian yang lain, Maka hendaklah yang dipercayai itu menunaikan amanatnya (hutangnya) dan hendaklah ia bertakwa kepada Allah Tuhannya; dan janganlah kamu (para saksi) menyembunyikan persaksian. dan Barangsiapa yang menyembunyikannya, Maka Sesungguhnya ia adalah orang yang berdosa hatinya; dan Allah Maha mengetahui apa yang kamu kerjakan.

Sejalan dengan tujuan yang ingin dicapai dari pendaftaran tanah maka harus ada azas yang merupakan fundamen yang mendasari terjadinya atau tercapainya suatu tujuan. Oleh karena itu, dalam pendaftaran tanah ini terdapat asas tanah ini terdapat asas yang harus menjadi patokan dasar dalam melakukan pendaftaran tanah.

Dalam pasal 2 PP Nomor 24 Tahun 1997, dinyatakan pendaftaran dilaksanakan berdasarkan azas sederhana, aman, terjangkau, mutakhir dan terbuka.

Asas aman dalam asas pendaftaran tanah ini dimaksudkan untuk menunjukkan bahwa pendaftaran tanah perlu diselenggarakan secara teliti dan cermat sehingga hasil akhirnya dapat memberikan jaminan kepastian hukum sesuai tujuan pendaftaran tanah itu sendiri.

Namun, asas yang disebutkan di atas nampaknya tidak sesuai dengan yang terjadi di lapangan khususnya di kota makassar, faktanya sistem administrasi di Kantor Pertanahan yang berbelit-belit dan pengurusan yang memakan waktu yang cukup lama serta biaya yang cukup tinggi seperti yang di alami oleh Ibu Suryani usia 42 tahun asal dari Makale Tanah Toraja yang telah membeli sebidang tanah di Antang Kel. Manggala Kec. Tamangapa, dan dalam melakukan pendaftaran tanahnya memakan yang waktu selama 4 bulan dengan biaya yang cukup tinggi, ujar ibu Suryani saat melakukan wawancara di kediamannya beberapa hari yang lalu¹.

Walaupun saat ini masyarakat sudah sadar akan pentingnya pendaftaran tanah tapi kenyataannya banyak masyarakat yang telah mendaftarkan tanahnya ternyata masih saja terdapat penerbitan sertipikat hak atas tanah yang bermasalah seperti mengalami tumpang tindih yang disebabkan akibat kelalaian penyelenggara negara sehingga sertipikat hak atas tanah yang telah diperoleh tersebut tidak memberikan jaminan akan kepastian dan perlindungan hukum bagi pemegang haknya.

¹Suryani (42 tahun) melaksanakan pendaftaran Tanah (PP No. 24 Tahun 1997) wawancara tanggal 6 Juni 2014

Maka pendaftaran tanah yang diselenggarakan oleh Badan Pertanahan Nasional. Dalam pelaksanaannya pendaftaran tanah dilakukan oleh kepala kantor pertanahan Kabupaten/kota yang dibantu oleh Pejabat Pembuat Akta Tanah (PPAT) haruslah berlandaskan dari azas sederhana, aman, terjangkau, mutakhir dan terbuka, sehingga tujuan dari pendaftaran tanah dapat tercapai.

Adapun yang menjadi dasar mengapa pasal 2 PP Nomor 24 Tahun 1997, pentingnya untuk dibahas supaya pendaftaran dapat dilaksanakan berdasarkan azas sederhana, aman, terjangkau, mutakhir dan terbuka. Asas aman dalam asas pendaftaran tanah ini dimaksudkan untuk menunjukkan bahwa pendaftaran tanah perlu diselenggarakan secara teliti dan cermat sehingga hasil akhirnya dapat memberikan jaminan kepastian hukum, rasa aman, dan kita dapat mengetahui dengan jelas data fisik dan data yuridisnya, sesuai tujuan pendaftaran tanah itu sendiri.

Atas dasar latar belakang dan ketentuan-ketentuan yang telah diuraikan, maka penulis tertarik untuk menyusun skripsi dengan judul “Implementasi asas sederhana, aman, terjangkau, mutakhir, dan terbuka oleh penyelenggara pendaftaran tanah di kota Makassar 2008-2014”.

B. Fokus Penelitian dan Deskripsi Fokus

Fokus penelitian ini adalah

1. Aturan hukum Implementasi azas sederhana, aman, terjangkau, mutakhir dan terbuka oleh penyelenggara pendaftaran tanah di kota makassar;

2. Latar belakang yang menghambat Implementasi Azas Sederhana, Aman, Terjangkau, Muktahir dan Terbuka oleh Penyelenggara Pendaftaran Tanah di Kota Makassar.

Deskripsi yaitu pembahasan ilmiah dengan cara menggambarkan hal-hal yang bersifat umum ke khusus. Maka untuk menghindari terjadinya kekeliruan maka penulis mendeskripsikan penelitian yang terdiri dari beberapa kata yaitu:

Sederhana dalam kamus besar bahasa Indonesia berarti: bersahaja, tidak berlebihan, dan tidak banyak seluk beluk (kesulitan).

Aman dalam kamus besar bahasa Indonesia melindungi : bebas dari bahaya, bebas dari gangguan, terlindungi atau tersembunyi, pasti, tidak meragukan, tidak mengandung resiko dan tentram.

Terjangkau dalam kamus besar bahasa Indonesia berasal dari kata jangkau yang artinya jarak, sedangkan kata terjangkau itu sendiri berarti tercapai, terambil, terbeli, terbayar.

Muktahir dalam kamus besar bahasa Indonesia memiliki arti terakhir, terbaru, modern.

Terbuka dalam kamus bahasa Indonesia berarti tidak sengaja dibuka, tidak tertutup, tidak terbatas pada orang tertentu saja, dan tidak dirahasiakan.

Tanah berdasarkan kamus besar bahasa Indonesia adalah:

1. Permukaan tanah atau lapisan bumi yang atas sekali;
2. Keadaan bumi disuatu tempat;
3. Permukaan bumi yang diberi batas;

4. Bahan-bahan dari bumi, bumi sebagai bahan sesuatu (pasir, cadas, napal, dan sebagainya).

C. Rumusan Masalah

Berdasarkan fokus dasar yang dibahas sebelumnya maka rumusan masalah adalah sebagai berikut:

1. Bagaimana hukum yang mengatur Implementasi azas sederhana, aman, terjangkau, muktahir dan terbuka oleh penyelenggara pendaftaran tanah di kota makassar?
2. Apakah latar belakang yang menghambat Implementasi Azas Sederhana, Aman, Terjangkau, Mukthair dan Terbuka oleh Penyelenggara Pendaftaran Tanah di Kota Makassar ?

D. Kajian Pustaka

Dalam buku Soedjono, S.H., M.H dan H. Abdurrahman, S.H., M.H yang berjudul Prosedur Pendaftaran Tanah Tentang Hak Milik, Hak sewa Guna, dan Hak Guna Bangunan. Persoalan tentang hak milik atas tanah juga menjadi persoalan yang sentral dalam system hokum agrarian. Kejelasan status atas tanah semakin dituntut apalagi dalam sebuah Negara yang sedang berkembang dengan jumlah penduduk yang kian hari kian bertambah, dengan dilakukannya pendafatran tanah membuat

kejelasan status tanah akan memastikan hak yang melakat atas tanah tersebut. Dalam buku ini menjelaskan tata cara dan langkah-langkah atas pendaftaran tanah dalam memperoleh hak atas tanah berdasarkan Peraturan Pemerintah Nomor 10 Tahun 1961. Adapun yang menjadi pembeda dalam buku prosedur pendaftaran tanah yang diuraikan dalam buku ini hanya berdasarkan UUPA No 5 Tahun 1960 dan PP No.10 Tahun 1961 saja.

Eko Yulian Isnur, S.H dalam bukunya yang berjudul Tata Cara Mengurus Segala Macam Surat Rumah dan Tanah. Dalam rangka memberikan perlindungan dan jaminan kepastian hukum terhadap hak-hak warga negaranya baik perseorangan maupun public atas tanah dan rumah. Pemerintah telah menekankan pentingnya pendaftaran hak atas tanah. Serta pengurusan izin mendirikan bangunan. Terkait dengan hal itu isi dari buku tersebut menguraikan tentang segala macam tata cara dan prosedur mengurus administrasi hak atas tanah dan rumah saja. dalam buku ini kurang menjelaskan secara detail tentang pendaftaran hak dan sumber dan dasar hukum dari pendafrana hak yang menjadikan pembeda dengan buku yang lain.

Elsya Syarif dengan judul buku Menuntaskan Sengketa Tanah Melalui Pengadilan Khusus Pertanianhan. Tanah yang merupakan kebutuhan primer karena kita ketahui saat ini tanah merupakan tempat kita tinggal membangun ruamahn,

mencari nafkah hingga mati pun kita membutuhkan tanah. Seiring dengan perkembangan zaman cara pandang masyarakat terhadap nilai tanah mulai berubah. Dulu tanah hanya sebagai factor penunjang aktivitas pertanian saja, namun kini tanah sudah dilihat dengan cara pandang yang lebih strategis: asset penting dalam industrialisasi, kini banyak tanah yang tidak difungsikan lagi sebagai tempat aktivitas pertanian melainkan kegiatan industry, termasuk kompleks permukiman terpadu/perumahan yang belakangan kian menjamur dimana-mana. Dengan semakin meningkatnya penambahan penduduk, maka kebutuhan akan ketersediaan tanah dan rumah menjadi semakin tinggi pula. Dalam perkembangannya kebutuhan terhadap tanah dan rumah telah memunculkan konflik/sengketa, baik antara perseorangan maupun antar kelompok. Seperti sengketa waris, sengketa kepemilikan, sengketa penguasaan tanpa hak atas tanah dan/atau rumah secara perorangan. Itulah ringkasan isi buku tersebut yang menjadi pembeda adalah dalam buku ini lebih banyak menjelaskan tentang konflik/sengketa yang berhubungan dengan hak atas tanah saja.

Urip Santoso, S.H., M.H. dalam bukunya yang berjudul Pendaftaran dan Peralihan Hak atas Tanah. Menjelaskan segala segi yang perlu diketahui khalayak, terutama yang berhubungan dengan objek pendaftaran tanah, kegiatan pendaftaran tanah, pembuktian hak dalam pendaftaran tanah, sertifikat sebagai tanda bukti hak dan yang tak kalah penting adalah tentang pendaftaran dan peralihan hak atas tanah. Adapun yang menjadi perbandingan di antara buku sebelumnya adalah dalam buku ini tidak dijelaskan secara mendetail tata cara pendaftaran tanah.

Adrian Sutedi, S.H., M.H. dengan judul buku Peralihan Hak Atas Tanah dan Pendaftarannya. Mengkaji secara utuh dan menyeluruh ruang lingkup keberadaan hak-hak atas tanah di Indonesia, baik hak-hak atas tanah yang bersumber pada hukum adat maupun hukum yang bersumber dari peraturan-peraturan hukum perdata barat. Dikaji pula macam-macam pemidanaan hak atas tanah dan peralihan (konversi) hak atas tanah setelah Undang-Undang Pokok Agraria (UUPA) diberlakukan. Hanya saja dalam buku ini Cuma menjelaskan hal-hal umum dan kurang mendetail.

E. Tujuan dan Kegunaan Penelitian

1. Tujuan Penelitian

Berdasarkan latar belakang masalah serta perumusan masalah maka tujuan dari penelitian ini:

- a. Untuk mengetahui secara jelas dan cermat persoalan pendaftaran tanah yang sederhana, aman, terjangkau, muktahir, dan terbuka dalam pasal 42 tahun 1997 tentang pendaftaran tanah.
- b. Untuk mengetahui kondisi-kondisi yang mendasari kurang terimplementasinya pendaftaran tanah yang sederhana, aman, terjangkau, muktahir, dan terbuka di kota makassar.

2. Kegunaan Penelitian

Adapun kegunaan penelitian adalah:

- a. Penelitian ini diharapkan mampu menjadi sumbangan pemikiran ilmiah dan mampu memperkaya ilmu pengetahuan khususnya mengenai pendaftaran tanah yang sederhana, aman, terjangkau, muktahir, dan terbuka.
- b. Dapat memberikan jalan keluar kepada terhadap permasalahan yang dihadapi dalam pendaftaran tanah tanah yang sederhana, aman, terjangkau, muktahir, dan terbuka.



BAB II

TINJAUAN TEORITIS

A. Pendaftaran Tanah

1. Pengertian Pendaftaran Tanah

Menurut A.P. Parlindungan, Pendaftaran Tanah berasal dari kata *cadastre* (Bahasa Belanda Kadaster) suatu istilah teknis untuk suatu *record* (rekaman), menunjukkan kepada luas, nilai, dan kepemilikan (atau lain-lain atas hak) terhadap suatu bidang tanah. Kata ini berasal dari bahasa latin “*Capistratum*” yang berarti suatu *register* atau *capita* atau unit yang diperbuat untuk pajak tanag romawi (*Capotatio Terres*). Dalam arti yang tegas, *Cadastre* adalah *record* pada lahan-lahan, nilai dari pada tanah dan pemegang haknya untuk kepentingan perpajakan. Dengan demikian, *Cadastre* merupakan alat yang tepat yang memeberikan uraian dan identifikasi dari tersebut dan juga sebagai *Continuous rcording* (rekaman yang berkesinambunngan) dari haka atas tanah².

Menurut Mhd. Yamin Lubis dan Abd Rahum Lubis dari segi istilah, ditemukan, ditemukan istilah pendaftaran tanah dalam bahasa latin disebut “*Capistratum*” di jerman dan di italia disebut “*catastro*” di prancis disebut “*Cadastre*”, di Belanda dan juga di Indonesia dengan istilah “*Kadastrale*”

²Urip Santoso. *Pendaftaran dan Peralihan Hak atas Tanah* (Surabaya: Prenada Media Group, 2010)h. 12.

atau “*Kadaster*”. Maksud dari *Capistratum* atau *kadaster* dari segi bahasa adalah suatu *register* atau *capita* atau unit yang diperbuat untuk pajak tanah Romawi, yang berarti suatu istilah teknis untuk suatu *record* (rekaman) yang menunjukkan kepada luas nilai dan kepemilikan atau pemegang hak suatu bidang tanah, sedangkan *kadaster* yang modern bias terjadi atas peta yang ukurannya besar dan daftar-daftar yang berkaitan.³

Pengertian pendaftaran tanah terdapat dalam Peraturan Pemerintah Nomor 24 Tahun 1997 pada pasal 1 angka 1 bahwa:

“Pendaftaran tanah adalah rangkaian kegiatan yang dilakukan oleh Pemerintah secara terus menerus, berkesinambungan dan teratur, meliputi pengumpulan, pengolahan, pembukuan, dan penyajian serta pemeliharaan data fisik dan data yuridis, dalam bentuk peta dan daftar, mengenai bidang-bidang tanah dan satuan-satuan rumah susun, termasuk pemberian surat tanda bukti haknya bagi bidang-bidang tanah yang sudah ada haknya dan hak milik atas satuan rumah susun serta hak-hak tertentu yang membebaninya”⁴.

Dari definisi diatas dapat dilihat bahwa pendaftaran tanah mempunyai unsur-unsur sebagai berikut:

1. Rangkaian kegiatan menunjuk kepada adanya berbagai kegiatan dalam penyelenggaraan pendaftaran tanah yang berkaitan satu dengan yang lain, berurutan menjadi satu kesatuan rangkaian yang bermuara pada tersedianya data yang diperlukan dalam rangka memberikan jaminan kepastian hukum dibidang pertanahan bagi rakyat.

³Urip Santoso. *Pendaftaran dan Peralihan Hak atas Tanah* (Surabaya: Prenada Media Group, 2010)h. 13.

⁴Peraturan Pememrintah Nomor 24 Tahun 1997 pasal 1 angka 1

2. Dilakukan oleh Pemerintah, Pendaftaran tanah diselenggarakan Pemerintah yaitu Badan Pertanahan Nasional. Sedangkan, pelaksanaan pendaftaran tanah dilakukan oleh Kepala Kantor Pertanahan Kabupaten/Kota, kecuali mengenai kegiatan-kegiatan tertentu yang ditugaskan kepada pejabat lain, yaitu kegiatan-kegiatan yang pemanfaatannya bersifat nasional/melebihi wilayah kerja Kepala Kantor Pertanahan.
3. secara terus-menerus dan teratur menunjuk kepada pelaksanaan kegiatan, yang sekali dimulai tidak akan ada akhirnya. Data yang sudah terkumpul dan tersedia harus selalu dipelihara dalam arti disesuaikan dengan perubahan-perubahan yang terjadi kemudian hingga tetap sesuai dengan keadaan yang terakhir. Sekali tanah itu didaftarkan maka setiap terjadi perubahan atas tanah maupun subyeknya harus disesuaikan dengan pendaftaran tanah. Sedangkan teratur menunjukkan bahwa semua kegiatan harus berlandaskan peraturan perundang-undangan yang sesuai, karena hasilnya akan merupakan data bukti menurut hukum biarpun daya kekuatan pembuktiannya tidak selalu sama dalam hukum negara-negara yang melaksanakan pendaftaran tanah.
4. untuk mengumpulkan data tanah
5. wilayah tertentu dan tujuan tertentu yang dimaksud wilayah adalah wilayah kesatuan administrasi pendaftaran, yang bisa meliputi seluruh negara, desa, ataupun kelurahan seperti yang telah ditetapkan dalam Peraturan Pemerintah Nomor 24 Tahun 1997 tentang Pendaftaran Tanah.
6. memproses, menyimpan, menyajikan pada masyarakat

7. dengan memberikan alat bukti kepada pemilik tanah beserta pemeliharannya.

Pendaftaran tanah dalam Undang-Undang Pokok Agraria diatur dalam pasal 19 ayat (1) dan (2):

- (1) untuk menjamin kepastian hukum oleh pemerintah diadakan pendaftaran tanah di seluruh wilayah Republik Indonesia menurut ketentuan-ketentuan yang diatur dalam Peraturan Pemerintah.
- (2) Pendaftaran tanah dalam ayat 1 pasal ini meliputi :
 - a. Pengukuran, perpetaan dan pembukuan tanah;
 - b. Pendaftaran hak-hak atas tanah dan peralihan hak-hak tersebut; Pemberian surat-surat tanda bukti hak, yang berlaku sebagai alat bukti yang kuat⁵.

2. Tujuan Pendaftaran Tanah

Pemerintah dalam menyelenggarakan kegiatan pendaftaran tanah baik mengenai subyek maupun obyeknya dilakukan khusus untuk keperluan administrasi. Data-data yang dibuat bertujuan untuk membantu instansi yang bersangkutan dalam melaksanakan fungsi administrasinya. Pada dasarnya yang berhak melakukan kegiatan pendaftaran tanah hanyalah Badan Pertanahan Nasional atau Kantor Pertanahan. Kegiatan pendaftaran tanah ini selain untuk kepentingan administrasi juga untuk menjamin kepastian hukum yang berkenaan dengan hak atas tanah. Sehingga masyarakat tidak perlu khawatir akan kebenaran data tanah yang dimilikinya terhadap gangguan dari pihak lain.

⁵Undang-Undang No. 5 Tahun 1960 Tentang Peraturan Dasar Pokok-Pokok Agraria (UUPA) pasal 19 ayat 1 dan 2

Tujuan pendaftaran tanah bisa sebagaimana yang dimaksud dalam pasal

19 UUPA dinyatakan sebagai berikut:

- 1 Untuk menjamin kepastian hukum oleh pemerintah diadakan pendaftaran tanah diseluruh wilayah Republik Indonesia menurut ketentuan-ketentuan yang diatur dengan peraturan pemerintah.
- 2 Pendaftaran tersebut dalam ayat 1 pasal 19 UUPA ini meliputi:
 - a. Pengukuran, pemetaan tanah dan pembukuan tanah;
 - b. Pendaftaran hak-hak atas tanah dan peralihan hak-hak tersebut;
 - c. Pemberian surat-surat tanda bukti hak, yang berlaku sebagai alat pembuktian yang kuat.
- 3 Pendaftaran tanah diselenggarakan dengan mengingat keadaan Negara dan masyarakat, keperluan lalu-lintas, sosial-ekonomi serta kemungkinan penyelenggaraannya, menurut pertimbangan Menteri Agraria.
- 4 Dalam peraturan pemerintah diatur biaya-biaya yang bersangkutan dengan pendaftaran termasuk dalam ayat 1 diatas, dengan ketentuan bahwa rakyat yang tidak mampu dibebaskan dari pembayaran biaya-biaya tersebut.⁶

Selain Pasal 19 UUPA tujuan pendaftaran Tanah juga dimuat dalam pasal 3 dan pasal 4 Peraturan Pemerintah No.24 Tahun 1997, adalah:

Pasal 3

Pendaftaran tanah bertujuan :

- a. untuk memberikan kepastian hukum dan perlindungan hukum kepada pemegang hak atas suatu bidang tanah, satuan rumah susun dan hak-hak lain yang terdaftar agar dengan mudah dapat membuktikan dirinya sebagai pemegang hak yang bersangkutan,
- b. untuk menyediakan informasi kepada pihak-pihak yang berkepentingan termasuk pemerintah agar dengan mudah dapat memperoleh data yang diperlukan dalam mengadakan perbuatan hukum mengenai bidang-bidang tanah dan satuan-satuan rumah susun yang sudah terdaftar;
- c. untuk terselenggaranya tertib administrasi pertanahan.

Pasal 4

⁶ Undang-Undang Pokok Agraria(UUPA) Nomor 5 Tahun 1960.

- (1) Untuk memberikan kepastian dan perlindungan hukum sebagaimana dimaksud dalam Pasal 3 huruf a kepada pemegang hak atas tanah yang bersangkutan diberikan sertipikat hak atas tanah.
- (2) Untuk melaksanakan fungsi informasi sebagaimana dimaksud dalam Pasal 3 huruf b data fisik dan data yuridis dari bidang tanah dan satuan rumah susun yang sudah terdaftar terbuka untuk umum.
- (3) Untuk mencapai tertib administrasi sebagaimana dimaksud dalam Pasal 3 huruf c, setiap bidang tanah dan satuan rumah susun termasuk peralihan, pembebanan, dan hapusnya hak atas bidang tanah dan hak atas satuan rumah susun wajib didaftar⁷.

Untuk memberikan jaminan kepastian hukum dan perlindungan hukum dalam pendaftaran tanah, kepada pemegang yang bersangkutan diberikan sertifikat sebagai tanda bukti haknya ini jelas mengarah kepada asas aman dan mutakhir. Sedangkan untuk melaksanakan fungsi informasi, data fisik, dan data yuridis ini sifatnya terbuka umum, artinya setiap orang dapat melihatnya, dan demi terwujudnya tertib administrasi pertanahan dilakukan dengan menyelenggarakan pendaftaran tanah yang bersifat *Recht Cadester*⁸.

3. Dasar Hukum pendaftaran Tanah

Pendaftaran tanah di Indonesia telah diatur secara tegas dalam peraturan perundang-undangan yang tertulis diantaranya :

- a. Undang-Undang Pokok Agraria Nomor 5 Tahun 1960 khususnya Pasal 19 (2c), Pasal 23, Pasal 32, Pasal 38 UUPA;

⁷Peraturan Pemerintah No.24 Tahun 1997 Tentang Pendaftaran Tanah. Pasal 3 dan 4

⁸Ali Chomsa.*Hukum Agraria(Pertanahan Indonesia)Jilid 1*(Jakarta: Prestasi Pustaka Publisher, 2004)h.51

- b. Peraturan Pendaftaran Tanah Nomor 10 Tahun 1961 Tentang Pendaftaran Tanah yang kemudian disempurnakan dengan Peraturan Pemerintah Nomor 24 Tahun 1997 Tentang Pendaftaran Tanah;
- c. Peraturan Menteri Negara Agraria/ Kepala BPN Nomor 3 Tahun 1997 tentang Ketentuan Pelaksanaan PP No.24 Tahun 1997;
- d. Peraturan Pemerintah Nomor 37 Tahun 1998 tentang Peraturan Jabatan Pejabat Pembuat Akta Tanah.

4. Objek Pendaftaran Tanah

Pengaturan terhadap objek pendaftaran tanah diatur lebih lanjut dalam Pasal 9 Peraturan Pemerintah Nomor 24 Tahun 1997 tentang Pendaftaran tanah, yaitu sebagai berikut :

- 1. Obyek pendaftaran tanah meliputi:
 - a. Bidang-bidang tanah yang dipunyai dengan hak milik, hak guna usaha, hak guna bangunan dan hak pakai;
 - b. Tanah hak pengelolaan;
 - c. Tanah wakaf;
 - d. Hak milik atas satuan rumah susun;
 - e. Hak tanggungan;
 - f. Tanah Negara.
- 2. Dalam hal tanah Negara sebagai obyek pendaftaran tanah sebagaimana dimaksud pada ayat (1) huruf f, pendaftarannya dilakukan dengan cara

membukukan bidang tanah yang merupakan tanah Negara dalam daftar tanah.”

B. Azas Pendaftaran Tanah

Menurut Soedikno Mertokusumo menyatakan ada 2 macam azas dalam pendaftaran tanah yaitu:

- a. *Azas specialiteit* artinya pelaksanaan pendaftaran tanah itu diselenggarakan atas dasar peraturan perundang-undang yang secara teknis menyangkut masalah pengukuran, pemetaan dan pendaftaran peralihannya.
- b. *Azas Openbaarheid* (azas publisitas) azas ini memberikan data yuridis tentang siapa yang menjadi subjek haknya, apa nama hak atas tanah, serta bagaimana terjadinya peralihan dan pembebanannya. Data ini sifatnya terbuka untuk umum setiap orang dapat melihatnya⁹.

Sedangkan dalam pasal 2 Peraturan Pemerintah Nomor 24 Tahun 1997 menyatakan bahwa:

“Pendaftaran tanah dilaksanakan berdasarkan azas sederhana, aman, terjangkau, mutakhir dan terbuka”¹⁰.

1. Azas sederhana

Maksud dari azas ini adalah agar ketentuan-ketentuan pokoknya maupun prosedurnya dengan mudah dapat dipahami oleh pihak-pihak yang berkepentingan, terutama para pemegang hak atas tanah.

2. Azas aman

⁹Urip Santoso. *Pendaftaran dan Peralihan Hak atas Tanah* (Surabaya: Prenada Media Group, 2010)h. 16.

¹⁰Peraturan Pemerintah No. 24 Tahun 1997 tentang Pendaftaran Tanah pasal 2

Dalam azas ini dimaksudkan untuk menunjukkan bahwa pendaftaran tanah harus diselenggarakan secara teliti dan cermat sehingga dapat memberikan jaminan kepastian hukum kepada pemegang hak sesuai tujuan pendaftaran tanah itu sendiri.

3. Azas terjangkau

Azas ini menjelaskan agar terjangkau pendaftarannya tanah bagi pihak-pihak yang memerlukan, khususnya dengan memerhatikan kebutuhan dan kemampuan golongan ekonomi lemah. Pelayanan yang diberikan dalam rangka menyelenggarakan pendaftaran tanah harus bisa terjangkau oleh pihak-pihak yang memerlukan.

4. Azas muktahir

Dalam azas ini bertujuan untuk memberikan kelengkapan yang memadai dalam pelaksanaannya dalam kesinambungan dalam menjaga atau memelihara datanya. Azas ini menuntut dipeliharanya data pendaftaran tanah secara terus menerus dan berkesinambungan, sehingga data yang tersimpan di kantor pertanahan selalu sesuai dengan yang ada dilapangan.

5. Azas terbuka

Azas ini bermaksud supaya masyarakat dapat mengetahui atau memperoleh keterangan mengenai data fisik dan data yuridis yang sesuai dengan yang ada di Kantor Pertanahan Kabupaten/ Kota¹¹.

¹¹ Urip Santoso. *Pendaftaran dan Peralihan Hak atas Tanah* (Surabaya: Prenada Media Group, 2010)h. 16

C. Penyelenggara Pendaftaran Tanah

Dalam pasal 19 ayat (1) UUPA dinyatakan bahwa yang mengadakan pendaftaran tanah di seluruh wilayah Republik Indonesia adalah Pemerintah. Namun dalam pasal ini tidak menyebutkan instansi pemerintah mana yang mengadakan pendaftaran tanah tersebut. Begitu pula di dalam pasal 1 PP No. 10 Tahun 1961 yang hanya menyebutkan bahwa pendaftaran tanah diselenggarakan oleh jabatan Pendaftaran Tanah.

Pendaftaran tanah di Indonesia dilakukan oleh Badan Pertanahan Nasional sesuai dengan Keputusan Pemerintah No. 26 Tahun 1988 tentang Badan Pertanahan Nasional (BPN), yang kemudian dalam Peraturan Pemerintah No. 24 Tahun 1997 secara tegas menyebutkan bahwa instansi yang menyelenggarakan pendaftaran tanah diseluruh wilayah Indonesia menurut pasal 5 adalah Badan Pertanahan Nasional (BPN). Kemudian dalam pasal 6 ayat (1) ditegaskan bahwa dalam rangka penyelenggaraan pendaftaran tanah tersebut, tugas pelaksanaannya adalah kepala kantor pertanahan Kabupaten/Kota.

Dalam pelaksanaan pendaftaran tanah yang terjadi di lapangan nampaknya tidak sesuai azas pendaftaran tanah karena dalam dewasa ini untuk memperoleh sertifikat hak atas tanah masih menjadi masalah yang cukup rumit, hal ini disebabkan oleh sistem administasi yang berbelit-belit dan pengurusan yang memakan waktu yang cukup lama serta biaya yang cukup tinggi sehingga tidak sesuai sebagaimana yang diatur dalam PP pasal 2 No. 24 Tahun 1997 tentang Pendaftaran Tanah, yang mana disebutkan.

“pendaftaran tanah dilaksanakan berdasarkan azas sederhana, aman, terjangkau, muktahir, dan terbuka”

Dengan terwujudnya tujuan pendaftaran tanah maka pihak-pihak akan memperoleh manfaat dengan diselenggarakannya pendaftaran tanah, adalah:

1. Manfaat bagi pemegang hak
 - a. Memberikan rasa aman;
 - b. Dapat mengetahui secara jelas data fisik dan data yuridisnya;
 - c. Memudahkan dalam pelaksanaan peralihan hak;
 - d. Harga tanah menjadi lebih tinggi;
 - e. Dapat dijadikan jaminan utang dengan dibebani hak tanggungan;
 - f. Penetapan pajak bumi dan bangunan (PBB) tidak mudah keliru.
2. Manfaat bagi pemerintah
 - a. Akan tertib administrasi pertanahan sebagai salah-satu program catur tertib pertanahan.
 - b. Dapat memperlancar kegiatan pemerintahan yang berkaitan dengan tanah dalam pembangunan.
 - c. Mengurangi sengketa di bidang pertanahan.
3. Manfaat bagi calon pembeli atau kreditor
 Bagi calon pembeli atau calon kreditor dapat dengan mudah memperoleh keterangan yang jelas mengenai data fisik dan data yuridis tanah yang akan menjadi objek pembuatan hukum mengenai tanah¹².

D. Mekanisme Pendaftaran Tanah

Berdasarkan UUPA pasal 19 tentang Pendaftaran Tanah, kepada pemegang hak atas tanah yang didaftar diberikan surat tanda bukti hak yang disebut sertifikat. Sertifikat menurut PP Nomor 24 Tahun 1997 tentang Pendaftaran Tanah adalah berupa satu lembar dokumen yang memuat data yuridis dan data fisik yang diperlukan dari suatu bidang tanah yang didaftar. Terselenggaranya pendaftaran tanah

¹²Urip Santoso. *Pendaftaran dan Peralihan Hak atas Tanah* (Surabaya: Pranada Media Group, 2010) h. 32

memungkinkan bagi para pemegang hak atas tanah dapat dengan mudah membuktikan hak atas tanah yang dikuasainya¹³.

Kegiatan pendaftaran tanah meliputi 2 (dua) kegiatan yaitu pendaftaran untuk tanah yang belum terdaftar sama sekali yang dikenal dengan istilah pendaftaran tanah pertama kali atau *initial registration* dan pendaftaran tanah terhadap obyek yang telah terdaftar dalam bentuk pemeliharaan data pendaftaran tanah¹⁴ atau *maintanance*. Untuk pendaftaran tanah pertama kali dapat dilaksanakan melalui 2 cara yaitu secara sporadik yang inisiatif pendaftaran tanah subyek hak secara perorangan dan secara sistematis dengan inisiatif pendaftaran tanah dari sekelompok subyek hak atau dari pemerintah secara bersama-sama.

Peraturan Pemerintah Nomor 24 Tahun 1997 menegaskan bahwa, dalam rangka memberikan perlindungan hukum melalui pendaftaran tanah, maka oleh BPN/Kantor Pertanahan dilakukan layanan sebagai berikut:

- 1) Kegiatan Pendaftaran Tanah untuk pertama kali bagi hak-hak atas tanah yang belum memiliki sertifikat, meliputi:
 - a. Pengumpulan data dan pengelolaan data fisik;
 - b. Pembuktian hak dan pembukuannya;
 - c. Penerbitan sertifikat;
 - d. Penyajian data fisik dan data yuridis;

¹³Urip Santoso. *Pendaftaran dan Peralihan Hak atas Tanah* (Surabaya: Pranada Media Group, 2010) h. 32

¹⁴Eko Yulian Isnur *Tata Cara Mengurus Segala Macam Surat Rumah dan Tanah*(Yogyakarta:Pustaka Yustisia,2012)h. 19

- e. Penyimpanan daftar umum dan dokumen.
- 2) Kegiatan pemeliharaan data pendaftaran tanah bagi hak-hak atas tanah yang telah memiliki sertifikat meliputi:
- a. Pendaftaran peralihan dan pembebanan hak;
 - b. Pendaftaran perubahan data pendaftar tanah lainnya¹⁵

Adapun objek pendaftaran tanah yang diatur lebih lanjut dalam Pasal 9 Peraturan Pemerintah Nomor 24 Tahun 1997 tentang Pendaftaran tanah, yaitu sebagai berikut :

1. Obyek pendaftaran tanah meliputi:
 - a. bidang-bidang tanah yang dipunyai dengan hak milik, hak guna usaha, hak guna bangunan dan hak pakai;
 - b. tanah hak pengelolaan;
 - c. tanah wakaf;
 - d. hak milik atas satuan rumah susun;
 - e. hak tanggungan;
 - f. tanah negara.
3. Dalam hal tanah Negara sebagai obyek pendaftaran tanah sebagaimana dimaksud pada ayat (1) huruf f, pendaftarannya dilakukan dengan cara membukukan bidang tanah yang merupakan tanah Negara dalam daftar tanah.

Setelah mencermati tentang objek yang dapat didaftarkan dalam proses pendaftaran kepemilikan hak atas tanah, BPN telah menentukan system pelayanan/mechanisme pendaftaran pada kantor pertanahan, tujuannya agar proses pendaftaran itu dapat lebih efektif dan efisien. Sebagai pelaksanaan dari Instruksi

¹⁵ Eko Yulian Isnur *Tata Cara Mengurus Segala Macam Surat Rumah dan Tanah*(Yogyakarta:Pustaka Yustisia,2012)h. 19

Menteri Negara/Kepala BPN Nomor 3 Tahun 1998 tanggal 20 Juli 1998, BPN memeberlakukan system loket, yang terdiri dari:

1. Locket I : sistem informasi
2. Locket II : Penyerahan dokumen permohonan
3. Locket III : Penyerahan biaya/pembayaran
4. Locket IV : Penyerahan Produk

Hal-hal yang perlu dipersiapkan oleh pemohon /pendaftar dalam proses pendaftaran tanah adalah

1. Bukti Identitas diri pemohon dan identitas pemilik asli tanah yang didaftarkan.
2. Kelengkapan bukti asli asal usul atau riwayat tanah.
3. Bukti pembayaran pajak, bea perolehan hak atas tanah
4. Operasional pengurusan pendaftaran tanah.
 - a. Biaya yang perlu dipersiapkan.
 - b. Mentukan perlu tidaknya menggunakan jasa pihak ketiga/kuasa hukum.

Setelah mencermati tentang system pelayanan pendaftaran tanah oleh pemohon/pendaftar di kantor pertanahan maka selanjutnya pemohon /pendaftar dapat segera menempuh proses pendaftaran tanah.sesuai dengan system pelayanan kantor pertanahan yang sudah dipadukan di seluruh Indonesia mekanisme pendaftaran tanah meliputi proses sebagai berikut:

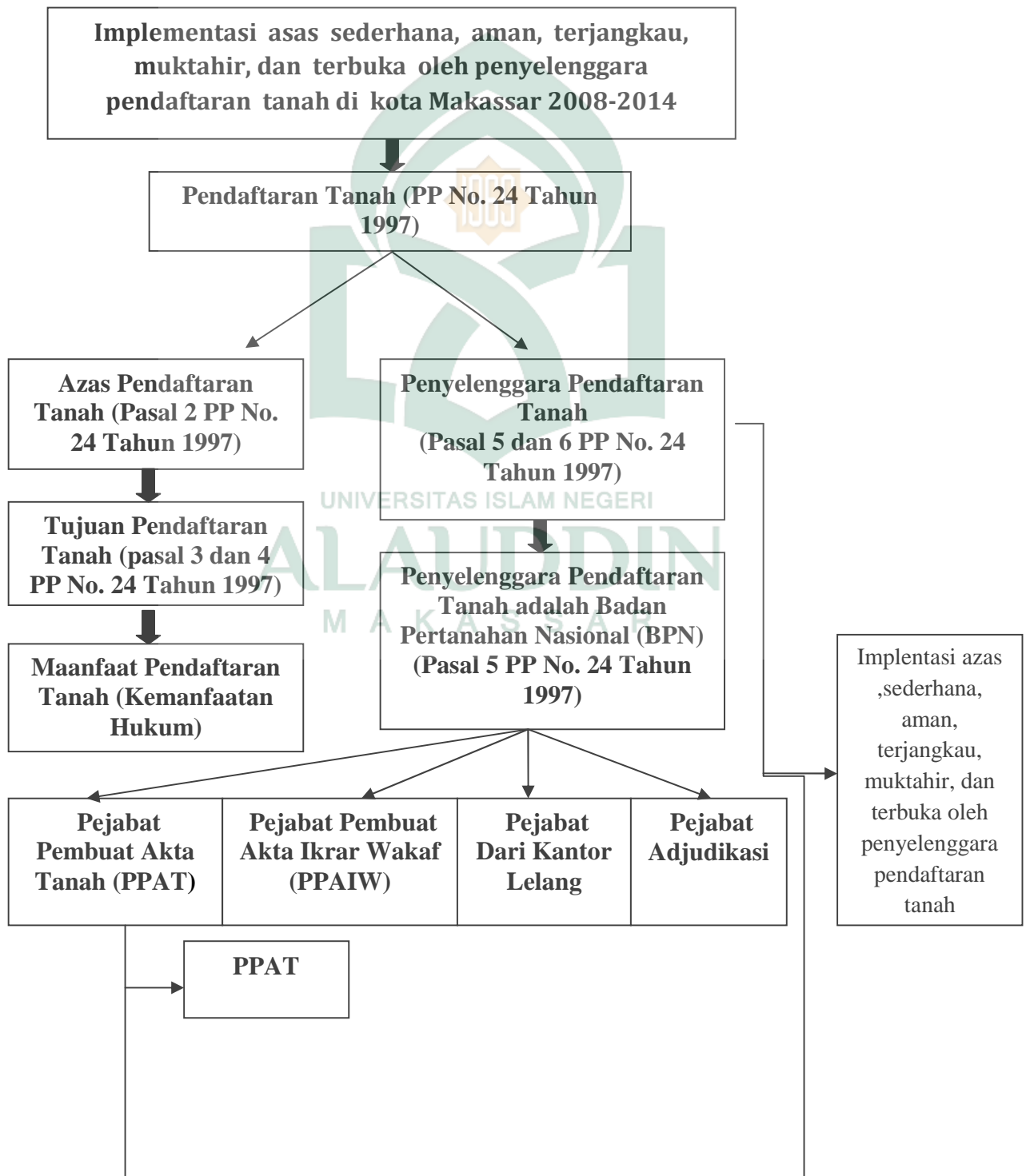
- 1) Pengajuan Permohonan/pendaftan hak atas tanah melalui loket II yaitu penyerahan dokumen permohonan.
- 2) Pemeriksaan kelengkapan berkas permohonan/pendaftaran oleh petugas loket II.

- 3) Penertiban TTBP (Tanda Terima Berkas Permohonan Pendaftaran) oleh petugas Loker II, yang biasa berisi tentang:
 - a. Penerimaan berkas permohonan, dan surat-surat kelengkapan permohonan.
 - b. Rincian Biaya.
 - c. Perintah pembayaran dan pengambilan tanda bukti pendaftaran di loket III.
- 4) Pembayaran oleh pemohon/pendaftar di Loker III.
- 5) Pennerbitan kuitansi pembayaran dan surat-surat tanda bukti pendaftaran dan pembayaran oleh petugas loket III, yang diserahkan kepada pemohon/pendaftar.
- 6) Proses pendaftaran tanah dari pengukuran, pengumuman, pembukuan, serta penerbitan sertifikat.
- 7) Pengambilan sertifikat di loket IV oleh pemphon/pendaftar, dengan menunjukkan surat keterangan pendaftaran tanah¹⁶.



¹⁶Yulian Isnur *Tata Cara Mengurus Segala Macam Surat Rumah dan Tanah*(Yogyakarta:Pustaka Yustisia,2012)h. 36

E. Kerangka Konseptual





BAB III

METEDEOLOGI PENELITIAN

A. Jenis, dan Lokasi Penelitian

1. Jenis Penelitian

Jenis penelitian yang akan digunakan adalah jenis penelitian kualitatif dengan menggunakan metode Empiris, rasional, dan sistematis¹⁷ yang meliputi pendekatan normatif dan pendekatan sosiologis.

2. Lokasi Penelitian

Dalam melakukan penelitian terkait masalah Pendaftaran tanah maka penelitian ini akan dilaksanakan di provinsi Sulawesi Selatan tepatnya di kota Makassar, yaitu di Kantor Pertanahan Kota Makassar.

B. Pendekatan Penelitian

¹⁷Sugiyono *Metode Penelitian Kuantitatif Kualitatif Dan R & D.*(Bandung: Alfabeta, 2013), h .

Dalam penulisan penelitian ini digunakan pendekatan secara yuridis normatif dan pendekatan-pendekatan yuridis empiris. Pendekatan secara yuridis normatif adalah pendekatan yang dilakukan dengan cara mempelajari perundang-undangan, teori-teori dan konsep-konsep yang berhubungan dengan permasalahan yang akan diteliti.

Pendekatan secara yuridis empiris adalah pendekatan yang dilakukan dengan cara melakukan penelitian di lapangan, guna dapat mendapatkan data-data kongkrit yang terjadi di dalam masyarakat dan berkaitan dengan tindakan overlapping sertifikat tanah.

C. Sumber Data

Dalam penelitian ini digunakan dua sumber data yaitu:

1. Data primer

Data primer adalah data yang diperoleh dan dikumpulkan secara langsung dari penelitian lapangan dengan melalui observasi dan wawancara dengan pihak-pihak yang berkaitan dengan kasus atau masalah penelitian.

2. Data sekunder

Data sekunder adalah data yang diperoleh melalui data yang telah diteliti dan dikumpulkan oleh pihak lain yang berkaitan dengan permasalahan penelitian. Adapun data sekunder seperti makalah, buku-buku yang ditulis oleh para ahli, dan lain-lain

D. Metode Pengumpulan Data

1. Field Research

Field research atau penelitian lapangan adalah metode pengumpulan data untuk mendapatkan data yang lebih konkrit yang berhubungan dengan masalah yang diteliti yaitu mengenai pendaftaran tanah. Maka penulis melakukan penelitian lapangan dengan melakukan wawancara langsung dengan pihak-pihak yang terkait dengan penelitian tersebut. Adapun yang akan menjadi target dalam wawancara yaitu masyarakat, di kantor Pertanahan Kota Makassar dan para pejabat yang berwenang melaksanakan pendaftaran Tanah di kota Makassar.

2. Library Research

Library research (Penelitian Pustaka) adalah penelitian data sekunder dengan menelaah beberapa literatur buku-buku dan memahami perundang-undangan yang ada relevasinya dengan pembahasan ini¹⁸.

E. Populasi dan Sampel

1. Populasi

Populasi adalah keseluruhan subjek penelitian. Apabila ingin meneliti semua elemen yang ada dalam wilayah penelitian, maka penelitiannya merupakan penelitian populasi. Populasi dari penelitian ini adalah semua pihak

¹⁸ Sugiyono *Metode Penelitian Kuantitatif Kualitatif Dan R & D.*(Bandung: Alfabeta, 2013), h.

yang berhubungan dengan Pendaftaran Tanah di Kota Makassar yaitu Kepala Kantor Pertanahan di kota Makassar, Kepala seksi Sengketa Konflik dan Perkara Masyarakat yang sementara dan telah mendaftarkan tanahnya di Kota Makassar.

2. Sample

Sampel adalah bagian atau wakil populasi yang diteliti. Dinamakan penelitian sampel apabila kita bermaksud untuk menggeneralisasikan hasil penelitian sampel. Yang dimaksud dengan generalisasi adalah mengangkat kesimpulan penelitian sebagai suatu yang berlaku bagi populasi. Penelitian ini dalam pengambilan sampel menggunakan teknik *purposive sampling*, dimana pemilihan sampelnya dilakukan dengan memilih subjek dengan ciri-ciri atau sifat-sifat tertentu yang mempunyai hubungan erat dengan ciri-ciri atau sifat-sifat populasi yang sudah diketahui sebelumnya.

Sedangkan sampel dalam penelitian ini adalah pegawai-pegawai yang bekerja di Kantor Pertanahan Kota Makassar yaitu :

- a. Kepala sub seksi Pendaftaran Tanah.
- b. Kepala seksi Sengketa, Konflik dan Perkara

Untuk menunjang penelitian ini dibutuhkan narasumber yang sangat membantu dalam penelitian ini. Narasumber dalam penelitian ini adalah Kepala Kantor Pertanahan Kota Makassar.

F. Instrument Penelitian

Instrumen yang digunakan dalam penelitian ini adalah melakukan wawancara kepada pihak-pihak yang bersangkutan seperti Pegawai Kantor Pertanahan Kota Makassar , dan masyarakat yang sedang melakukan pendaftaran tanah

G. Teknik Pengelolaan dan Analisis Data

1. Teknik Pengelolaan Data

Setelah semua data yang dibutuhkan telah terkumpul baik dari studi pustaka kemudian disusun secara kualitatif dan disajikan secara sistematis dengan menggunakan metode pembahasan secara deskriptif yaitu pembahasan ilmiah dengan cara menggambarkan kata-kata yang bersifat umum menuju sifat khusus.

Dalam penelitian data diolah secara komputerisasi hal ini merupakan cara yang sangat efektif mengingat banyak program-program yang dapat membantu dalam penyusunan data secara sistematis dengan penulisan laporan bab demi bab, dan memudahkan menganalisis data yang diperoleh.

2. Analisis Data

Metode analisis data adalah suatu metode dimana data yang diperoleh dari hasil penelitian dikelompokkan dan dipilih, kemudian dihubungkan dengan masalah yang akan diteliti menurut kualitas dan kebenarannya, sehingga akan dapat menjawab permasalahan yang ada. Data yang diperoleh dari hasil penelitian disusun secara sistematis kemudian dianalisis dengan menggunakan

metode “*analisis kuantitatif*”. Karena penelitian ini bersifat normatif maka penelitian ini bertitik tolak dari peraturan-peraturan yang ada sebagai norma hukum positif. Setelah analisis data selesai, maka hasilnya akan disajikan secara deskriptif, dengan menuturkan dan menggambarkan apa adanya sesuai dengan permasalahan yang diteliti.



BAB IV

HASIL PENELITIAN DAN PEMBAHASAN

A. Gambaran Umum Wilayah Penelitian

1. Letak Geografis

Kantor Pertanahan Kota Makassar terletak di Kota Makassar yang merupakan ibu kota Provinsi Sulawesi Selatan dan secara geografis terletak diantara $5^{\circ} 6' 8' 19''$ LS - $119^{\circ} 17' 24' 38''$ BT. Luas Wilayah $175,77 \text{ KM}^2$ atau 17.577 Hektar, mempunyai 12 pulau. Jumlah penduduk 1.310.214 jiwa atau kepadatan penduduk $7.457/\text{KM}^2$. Batas Wilayah :

Utara : Kabupaten Maros

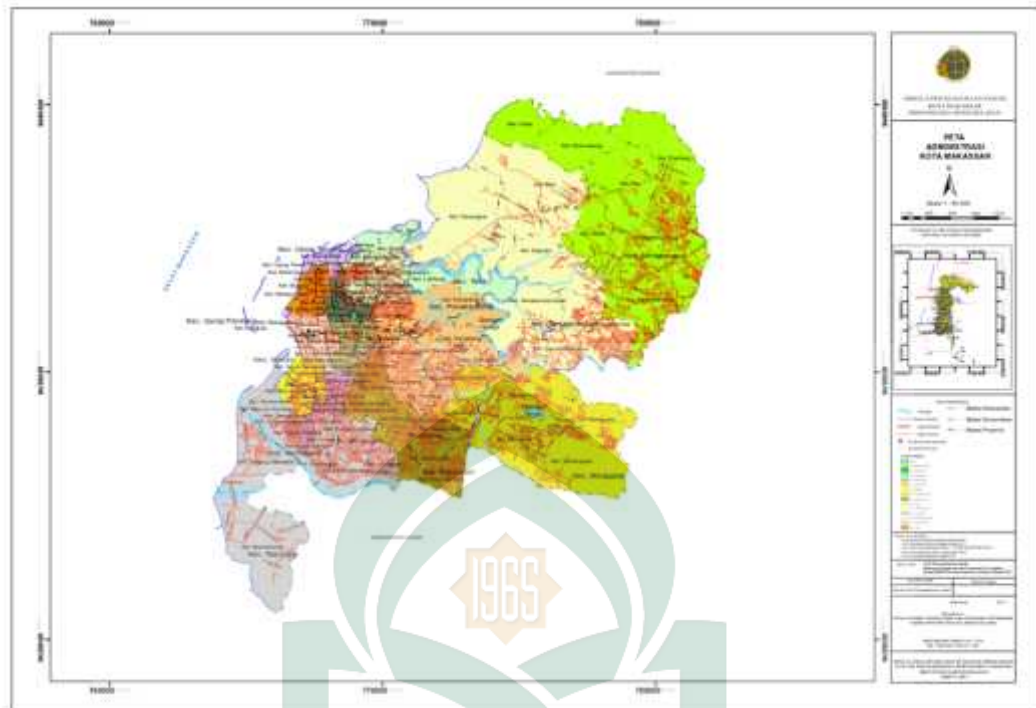
Timur : Kabupaten Maros

Selatan : Kabupaten Gowa

Barat : Selat Makassar

Secara administrasi Kota Makassar terdiri dari 14 Kecamatan dan 141 Kelurahan.

2. Peta Administrasi



3. Sejarah Singkat

Pada awal berlakunya Undang-Undang Nomor 5 Tahun 1960 tentang Peraturan Dasar Pokok-Pokok Agraria atau biasa disebut Undang-Undang Pokok Agraria (UUPA) tanggal 24 September 1960, Kantor Pertanahan Kota Makassar dengan nomenklatur Kantor Agraria Kotamadya Makassar berada di bawah Menteri Muda Kehakiman, dengan struktur organisasi terdiri dari Kepala Kantor, Tata Usaha, Seksi Pendaftaran Tanah, Seksi Landreform dan Seksi Hak-Hak Atas Tanah, sedangkan Seksi Land Use Planning (Tata Guna Tanah) terpisah dan di bawah naungan Menteri Pertanian.

Tahun 1965, Agraria dipisah dan dijadikan sebagai lembaga yang terpisah dari Menteri Muda Kehakiman dan Menteri Pertanian dan berada di bawah Menteri Muda Agraria, tetap dengan nomenklatur Kantor Agraria yang di dalamnya sudah terdapat Seksi Tata Guna Tanah.

Tahun 1968 secara kelembagaan mengalami perubahan. Pada saat itu Agraria menjadi Direktorat Jenderal Agraria dan berada di bawah Departemen Dalam Negeri.

Aparat Kantor Agraria adalah Pegawai Negeri Sipil Pusat yang diperbantukan pada Pemerintah Kabupaten/Kotamadya Daerah Tingkat II untuk menangani masalah-masalah agraria yang sehari-harinya bertanggung jawab kepada Bupati/Walikota dan secara teknis dibina oleh Direktorat Agraria Provinsi.

Ihwal nama Kota Makassar berubah menjadi Ujung Pandang terjadi pada tanggal 31 Agustus 1971, berdasarkan Peraturan Pemerintah Nomor 51 tahun 1971. Tatkala itu Kota Makassar dimekarkan dari 21 kilometer persegi menjadi 115,87 Kilometer persegi, terdiri dari 11 wilayah kecamatan dan 62 lingkungan dengan penduduk sekitar 700 ribu jiwa. Pemekaran ini mengadopsi sebagian dari wilayah tiga kabupaten yakni Kabupaten Maros, Gowa dan Pangkajene Kepulauan dan sebagai “kompensasinya” nama Makassar diubah menjadi Ujung Pandang.

Tentang kejadian bersejarah tersebut, Walikota Makassar H.M.Daeng Patompo (alm) berkilah “terpaksa” menyetujui perubahan, demi perluasan

wilayah kota. Sebab Bupati Gowa Kolonel K.S. Mas'ud dan Bupati Maros Kolonel H.M. Kasim DM menentang keras pemekaran tersebut. Untunglah pertentangan itu dapat diredam setelah Pangkowlhan III Letjen TNI Kemal Idris menjadi penengah, Walhasil Kedua Bupati daerah tersebut, mau menyerahkan sebagian wilayahnya asalkan nama Makassar diganti.

Sejak awal proses perubahan nama Makassar menjadi Ujung Pandang, telah mendapat protes dari kalangan masyarakat. Tertama kalangan budayawan, seniman, sejarawan, pemerhati hukum dan pebisnis. Bahkan ketika itu sempat dideklarasikan Petisi Makassar oleh Prof.Dr.Andi Zainal Abidin Farid S.H, Prof.Dr.Mattulada dan Drs.H.D.Mangemba (Guru Besar Universitas Hasanuddin). Dari deklarasi petisi Makassar inilah polemik tentang nama terus mengalir dalam bentuk seminar, lokakarya dan sebagainya.

Pada tanggal 9 Nopember 2000, berdasarkan Peraturan Daerah Kotamadya Ujung Pandang Nomor 1 Tahun 2000 sebutan Ujung Pandang dikembalikan menjadi Makassar dan menetapkan Hari jadi Kota Makassar tanggal 9 Nopember 1607. Dan untuk pertama kali Hari Jadi Kota Makassar ke 393, diperingati pada tanggal 9 Nopember 2000.

Nama Makasar berasal dari sebuah kata dalam bahasa Makassar "*mangkasara*" yang berarti yang menampakkan diri atau yang bersifat terbuka.

Dengan demikian terhitung mulai tanggal 9 Nopember Tahun 2000 sampai sekarang, nomenklatur Kantor Pertanahan Kotamadya Ujung Pandang diganti dengan sebutan "Kantor Pertanahan Kota Makassar".

Sejak pembentukan Kantor Agraria Kotamadya Makassar, hingga terakhir dengan sebutan Kantor Pertanahan Kota Makassar telah dipimpin oleh 15 orang Kepala Kantor, dengan rincian periode kepemimpinan sebagai berikut:

No.	Periode	Nama Kepala Kantor
1.	Tahun s/d 1960	Abdul Kahar
2.	Tahun 1960 s/d 1970	H. A. Mappatombang, B.A.
3.	Tahun 1970 s/d 1974	H. A. Syukur
4.	Tahun 1974 s/d 1978	Drs. M. Natsir Talimbu
5.	Tahun 1978 s/d 1983	Drs. H. M. Kaddas Kasim
6.	Tahun 1983 s/d 1991	H. M. Yahya Panruang, B.A
7.	Tahun 1991 s/d 1995	Ir. H. Wenny Rusmawar Idrus
8.	Tahun 1995 s/d 1998	Drs. H. L. Mustaka Gandjeng
9.	Tahun 1998 s/d 2001	H. M. Khudlori, S.H., M. Hum
10.	Tahun 2001 s/d 2004	Ir. H. Said Asa'ad
11.	Tahun 2005 s/d 2006	H. S. Muh. Ikhsan Saleh, S.H., M. Si., M.H
12.	Tahun 2007 s/d 2008	Drs. H. M. Hikmad, M.H.
13.	Tahun 2008 s/d 2011	Drs. H. M. Natsir Hamzah, M.M
14.	Tahun 2011 s/d 2013	Andi Muhammad Rum S.H.
15.	Tahun 2013 s/d sekarang	Dra. Nahri Tahir, M.M.

Sumber: Data Primer kantor BPN Kota Makassar 2014

1. Visi, Misi, Motto Dan Maklumat Pelayanan

1) Visi

“Bersertifikatnya seluruh Bidang Tanah dalam Wilayah Kota Makassar Tahun 2020”

2) Misi

1. Meningkatnya Penyelesaian Sertipikat Hak Atas Tanah.
2. Meningkatkan Pemanfaatan, Penggunaan, Penguasaan, dan Kepemilikan Tanah yang Efektif.

3. Memberikan Jaminan Kepastian Hukum dan Kepastian Hak serta Perlindungan Hukum kepada Masyarakat dan Investor.
4. Mendukung Peningkatan Ekonomi Masyarakat dalam Rangka Mewujudkan Makassar sebagai Kota Maritim, Niaga, Pendidikan, Budaya dan Jasa yang Berorientasi Global, Berwawasan lingkungan dan Paling Bersahabat.

3) Motto

“ Pelayanan Ketuk Pintu, Tiada Hari Tanpa Penyerahan Sertipikat”.

4) Maklumat Pelayanan, dengan ini kami menyatakan sanggup

1. Memberikan layanan sesuai Norma, Standar, Prosedur dan Kriteria
2. Bekerja dengan jujur, tertib, disiplin dan tidak diskriminatif
3. Memberikan kemudahan dalam memberikan informasi yang diperlukan sesuai ketentuan yang berlaku.
4. Merespon dengan cepat keluhan pengguna layanan pertanahan
Melakukan inovasi pelayanan untuk memenuhi standar pelayanan prima

2. Rekapitulasi Laporan kegiatan Bidang HTPT 2008-2014

Adapun laporan hasil kegiatan pendaftaran tanah yang ditangani oleh Kantor Badan Pertanahan Kota Makassar sejak 2008 samapai 2014 adalah sebagai berikut:

No	Tahun	Bidang	Luas	Keterangan
1	2008	13118	1711268	
2	2009	8320	1404286	
3	2010	10597	1809442	
4	2011	14176	1149216	
5	2012	12379	1203104	
6	2013	15631	3226622	
7	2014	1182	1042464	
Jumlah		75403	11546402	

Sumber: Data Primer Kantor BPN Kota Makassar

3. Kondisi Eksisting

Adapun laporan yang realisasi kegiatan bagian sub seksi pendaftaran hak kantor pertanahan kota Makassar dari tahun 2008 sampai 2013 adalah sebagai berikut:

No	Penggunaan Tanah	Luas (Ha)		Luas (Ha)	%	Rata-rata/ Tahun (Ha)
		Tahun 2008	Tahun 2013			
1	2	3	4	5	6	7
1	Akomodasi dan Rekreasi	117,23	177,50	60,27	0,34	0,07
2	Danau	31,68	31,68	0,00	0,00	0,00
3	Hutan	189,09	0,00	(189,09)	(1,08)	(0,22)
4	Industri Non Pertanian	36,98	36,98	0,00	0,00	0,00
5	Industri Pengolahan Pertanian	7,08	7,63	0,55	0,00	0,00

No	Penggunaan Tanah	Luas (Ha)		Luas (Ha)	%	Rata-rata/ Tahun (Ha)
		Tahun 2008	Tahun 2013			
6	Instalasi	45,39	45,39	0,00	0,00	0,00
7	Jasa Kesehatan	54,96	56,11	1,15	0,01	0,00
8	Jasa Pelayanan Umum	66,73	74,48	7,75	0,04	0,01
9	Jasa Pemerintahan	196,37	197,54	1,18	0,01	0,00
10	Jasa Pendidikan	257,41	306,67	49,26	0,28	0,06
11	Jasa Peribadatan	32,10	33,56	1,45	0,01	0,00
12	Laut	51,44	0,00	(51,44)	(0,29)	(0,06)
13	Lembaga Usaha	112,40	141,00	28,59	0,16	0,03
14	Makam	13,90	13,90	0,00	0,00	0,00
15	Pasar	23,12	23,64	0,52	0,00	0,00
16	Perdagangan Umum	319,95	394,72	74,77	0,43	0,09
17	Pergudangan	111,24	863,94	752,70	4,30	0,86
18	Perkantoran Perusahaan Swasta	114,50	149,98	35,48	0,20	0,04
19	Pertanian Tanah Basah	5.219,50	5.113,23	(106,27)	(0,61)	(0,12)
20	Pertanian Tanah Kering	2.462,73	1.097,54	(1.365,19)	(7,80)	(1,56)
21	Perumahan Bertingkat	22,51	25,62	3,11	0,02	0,00
22	Perumahan Teratur	1.441,49	2.318,97	877,48	5,02	1,00
23	Perumahan Tidak Teratur	5.225,92	5.412,51	186,58	1,07	0,21
24	Prasarana Transport	40,79	43,09	2,30	0,01	0,00
25	Sungai	582,69	582,69	0,00	0,00	0,00
26	Taman Kota	5,33	7,30	1,98	0,01	0,00
27	Tanah Kosong	714,45	341,31	(373,14)	(2,13)	(0,43)

Jumlah	17.496,9 8	17.496,9 8			
--------	---------------	---------------	--	--	--

Sumber: Data Primer kantor BPN Kota Makassar 2014

B. Implementasi Azas Sederhana, Aman, Terjangkau, Muktabir dan Terbuka dalam Proses Pendaftaran Tanah di Kantor Pertanahan Kota Makassar

Pendaftaran tanah yang merupakan upaya Negara atau pemerintah untuk memberikan jaminan kepastian hukum atas kepemilikan tanah bagi pemegang hak milik tanah, sebagaimana yang diatur dalam Undang-Undang Pokok Agraria dalam pasal 19 ayat (1) :

- (1) untuk menjamin kepastian hukum oleh pemerintah diadakan pendaftaran tanah di seluruh wilayah Republik Indonesia menurut ketentuan-ketentuan yang diatur dalam Peraturan Pemerintah.¹⁹

Akan tetapi tingkat kesadaran masyarakat dalam mendaftarkan tanahnya masih cukup memprihatinkan, ini dikarenakan tingkat kemampuan rakyat baik berupa materi maupun kepercayaan yang umumnya sangat rendah, sehingga sampai saat ini isi dari pasal 2 UU No. 24 Tahun 1997 tentang pendaftaran tanah yang isinya berbunyi:

“Pendaftaran tanah dilaksanakan berdasarkan azas sederhana, aman, terjangkau, mutakhir dan terbuka.”

¹⁹Undang-Undang No. 5 Tahun 1960 tentang Peraturan Dasar Pokok Agraria pasal 19 ayat (1)

Berikut adalah data Kantor Badan Pertanahan Nasional Kota Makassar yang telah didaftarkan dan telah bersertifikat yang ada di kota Makassar.

1	Jumlah Bidang Tanah	0
2	Jumlah Bidang Tanah Bersertipikat	113.074.605 m ²
3	Luas Bidang Bersertipikat	189.425 bidang
4	Jumlah Bidang Tanah Belum Bersertipikat	61.925.395 m ²
5	Luas Bidang Belum Bersertipikat	0

Sumber: Data Primer kantor BPN Kota Makassar 2014

Dilihat dari table diatas menunjukkan bahwa masih ada masyarakat yang berada di kota Makassar yang belum mendaftarkan tanahnya.

Kurangnya informasi yang diterima oleh masyarakat mengenai proses pendaftaran tanah secara sederhana, aman, terjangkau, muktahir dan terbuka, ini disebabkan karena sosialisasi atau publikasi resmi²⁰ tentang pendaftaran tanah yang disebarluaskan kepada rakyat Indonesia agar sesegera mungkin mendaftarkan tanah miliknya sesuai dengan prosedur yang baik dan benar berdasarkan undang-undang pelaksanaanya masih belum merata dari kantor pertanahan menjadi alasan yang pertama yang diungkapkan oleh masyarakat.

Selain itu ada juga masyarakat yang melakukan pendaftaran tanah melalui orang atau melauai calo atau makelar tanah.. Alasan masyarakat melimpahkan ke makelar tanah di bandingkan mengurus sendiri proses pendaftaran tanahnya disebabkan antara lain:

²⁰Ilham Bisri *Sisitem Hukum Indonesia Prinsip-Prinsip & Implemmentasi Hukum di Indonesia* (Jakarta:RajaGrafindo Persada.2010) h.106

1. proses pendaftaran tanah di kantor Badan Pertanahan Berbelit-belit;
2. proses pendaftaran tanah di kantor Badan Pertanahan memakan waktu yang cukup lama;
3. proses pendaftaran tanah di kantor Badan Pertanahan memakan biaya yang cukup tinggi.

C. Faktor Penyebab Yang Menghambat Kurang Terimplementasi Azas Sederhana, Aman, Terjangkau, Mukthahir dan Terbuka dalam Proses Pendaftaran Tanah di Kantor Pertanahan Kota Makassar

Dari hasil penelitian yang dilakukan di Kantor Pertanahan Kota Makassar mengenai factor-faktor kurang terimplementasinya azas sederhana, aman, terjangkau, mukthahir dan terbuka dalam melakukan pendaftaran tanah disebabkan karena beberapa hal yaitu:

1. Keadaan Personil (Sumber Daya Manusia)

Tidak adanya keseimbangan antara jumlah Sumber Daya Manusia yang ada di kantor BPN kota makassar dengan jumlah permohonan yang masuk setiap harinya. Adapun jumlah tenaga kerja di Kantor Pertanahan Nasional Kota Makassar

Unit Kerja	Pria	Wanita	Jumlah
Kepala Kantor		1	
Tata Usaha	2	9	11
Seksi Survei, Pengukuran dan Pemetaan	15	2	17

Seksi Hak Tanah dan Pendaftaran Tanah	7	19	26
Seksi Pengaturan dan Penataan Pertanahan	2	1	3
Seksi Pengendalian dan Pemberdayaan Masyarakat	3	3	6
Seksi Sengketa, Konflik dan Perkara	3	3	6
Jumlah	32	38	70
Pegawai Tidak tetap (PTT) = 109 Orang			

Sumber: Data Primer Kantor BPN Kota Makassar

PPAT dan ASISTEN SURVEYOR BERLISENSI

1. Pejabat Pembuat Akta Tanah (PPAT)

No.	PPAT	JUMLAH
1.	PPAT	120 orang
2.	PPAT Sementara	14 orang

Sumber: Data Primer Kantor BPN Kota Makassar

2. Asisten Surveyor Berlisensi

No.	Surveyor	JUMLAH
1.	Asisten Surveyor Berlisensi	20 orang

Sumber: Data Primer Kantor BPN Kota Makassar

Adapun daftar jumlah permohonan yang mengajukan pendaftaran tanah di kantor Pertanahan Kota Makassar adalah sebagai berikut:

Jumlah permohonan 2014	Diterima	Selesai	Ket
165 pemohon	165 bidang	165 bidang	100 %

Sumber: Data Primer Kantor BPN Kota Makassar

2. Gratifikasi dan Suap

Pengertian gratifikasi terdapat pada Penjelasan Pasal 12B Ayat (1) Undang-Undang Nomor 31 Tahun 1999 *juncto* Undang-Undang Nomor 20 Tahun 2001, bahwa:

“Yang dimaksud dengan ”gratifikasi” dalam ayat ini adalah pemberian dalam arti luas, yakni meliputi pemberian uang, barang, rabat (*discount*), komisi, pinjaman tanpa bunga, tiket perjalanan, fasilitas penginapan, perjalanan wisata, pengobatan cuma-cuma, dan fasilitas lainnya. Gratifikasi tersebut baik yang diterima di dalam negeri maupun di luar negeri dan yang dilakukan dengan menggunakan sarana elektronik atau tanpa sarana elektronik”²¹.

Apabila dicermati penjelasan pasal 12B Ayat (1) di atas, kalimat yang termasuk definisi gratifikasi adalah sebatas kalimat “pemberian dalam arti luas”, sedangkan kalimat setelah itu merupakan bentuk-bentuk gratifikasi. Dari penjelasan pasal 12B Ayat (1) juga dapat dilihat bahwa pengertian gratifikasi mempunyai makna yang netral, artinya tidak terdapat makna tercela atau negatif dari arti kata gratifikasi tersebut.

Apabila penjelasan ini dihubungkan dengan rumusan pasal 12B dapat dipahami bahwa tidak semua gratifikasi itu bertentangan dengan hukum, melainkan hanya gratifikasi yang memenuhi kriteria dalam unsur pasal 12B saja, yaitu yang terkait dengan jabatan serta bertentangan dengan tugas dan fungsi.

²¹ Undang-Undang Nomor 31 Tahun 1999 *juncto* Undang-Undang Nomor 20 Tahun 2001

Sedangkan jika ada ada pejabat pertanah yang melakukan gratifikasi maka akan ditindak lanjuti sesuai dengan aturan hukum yang berlaku sebagaimana gratifikasi yang diatur dalam Pasal 11 UU Pemberantasan Tipikor yang isinya:

“Dipidana dengan pidana penjara paling singkat 1 (satu) tahun dan paling lama 5 (lima) tahun dan atau pidana denda paling sedikit Rp 50.000.000,00 (lima puluh juta rupiah) dan paling banyak Rp 250.000.000,00 (dua ratus lima puluh juta rupiah) pegawai negeri atau penyelenggara negara yang menerima hadiah atau janji padahal diketahui atau patut diduga, bahwa hadiah atau janji tersebut diberikan karena kekuasaan atau kewenangan yang berhubungan dengan jabatannya, atau yang menurut pikiran orang yang memberikan hadiah atau janji tersebut ada hubungan dengan jabatannya.”²²

Selain itu diatur juga dalam pasal 12B ayat [2] UU Pemberantasan Tipikor yang isinya berbunyi:

“Pidana penjara seumur hidup atau pidana penjara paling singkat 4 (empat) tahun dan paling lama 20 (dua puluh) tahun, dan pidana denda paling sedikit Rp 200.000.000,00 (dua ratus juta rupiah) dan paling banyak Rp 1.000.000.000,00 (satu miliar rupiah)”²³.

Sedangkan definisi dari suap adalah

“Barangsiapa menerima sesuatu atau janji, sedangkan ia mengetahui atau patut dapat menduga bahwa pemberian sesuatu atau janji itu dimaksudkan supaya ia berbuat sesuatu atau tidak berbuat sesuatu dalam tugasnya, yang berlawanan dengan kewenangan atau kewajibannya yang menyangkut kepentingan umum, dipidana karena menerima suap dengan pidana penjara selama-lamanya 3 (tiga) tahun atau denda sebanyak-banyaknya Rp.15.000.000.- (lima belas juta rupiah) (Pasal 3 UU 3/1980)”²⁴.

Selain UU No. 11 Tahun 1980 tentang Tindak Pidana Suap diatur dalam Kitab Undang-Undang Hukum Pidana Pasal 149 ayat 2 yang berbunyi:

²² Undang-Undang Pemberantasan Tindak Pidana Korupsi. Pasal 11

²³ Undang-Undang Pemberantasan Tindak Pidana Korupsi. Pasal 12

²⁴ UU No. 11 Tahun 1980 tentang Tindak Pidana Suap. Pasal 3. h.1

“Pidana yang sama diterapkan kepada pemilih, yang dengan menerima pemberian atau janji, mau disuap”

Sebagaimana kita ketahui bahwa perbuatan pidana adalah perbuatan yang dilarang oleh suatu aturan hukum larangan mana disertai ancaman (sanksi) yang berupa pidana tertentu, bagi barang siapa yang melanggar larangan tersebut²⁵ dan adapun sanksi dari tindak pidana suap yang diatur dalam pasal 149 ayat 1 yaitu:

“Pidana penjara paling lama sembilan bulan atau pidana denda paling banyak empat ribu lima ratus rupiah.”²⁶

Penjelsan diatas sesuai dengan isi dalam al qur'an surah Al baqarah ayat 188 yang berbunyi:

وَلَا تَأْكُلُوا أَمْوَالَكُمْ بَيْنَكُمْ بِالْبَاطِلِ وَتُدْلُوا بِهَا إِلَى الْحُكَّامِ لِتَأْكُلُوا فَرِيقًا
مِّنْ أَمْوَالِ النَّاسِ بِالْإِثْمِ وَأَنْتُمْ تَعْلَمُونَ

Terjemahnya:

“Dan janganlah sebahagian kamu memakan harta sebahagian yang lain di antara kamu dengan jalan yang bathil dan (janganlah) kamu membawa (urusan) harta itu kepada hakim, supaya kamu dapat memakan sebahagian daripada harta benda orang lain itu dengan (jalan berbuat) dosa, Padahal kamu mengetahui”.

Berdasarkan hasil penelitian yang telah dilakukan di Kantor Badan pertanahan Kota Makassar bukan tidak pernah terjadi melainkan tindakan gratifikasi dan suap yang dilakukan oleh oknum pejabat itu kemungkinan kecil terjadi disebabkan karena terprosedurnya dan penataan yang baik selain itu, apa lagi dengan Pelayanan Ketuk

²⁵ Moeljatno. *Asas-Asas Hukum Pidana*. Jakarta: Rineka Cipta.2009. h. 59

²⁶ Kitab Undang-Undang Hukum Pidana. Yogyakarta: Parama Publishing,2012. Pasal 149. h.63

Pintu atau Quick Wins yang dalam upaya mendekatkan pelayanan kepada masyarakat, dilakukan pelayanan Quick Wins dengan pola pelayanan Ketuk Pintu yang dijadualkan mengikuti kegiatan LARASITA dengan sebutan “PELAYANAN SATU JAM SELESAI.

Dengan program tersebut dapat mengurangi celah para oknum pejabat nakal untuk melakukan hal-hal seperti gratifikasi, suap dan hal-hal lain yang dapat merugikan beberapa pihak, dan tindakan yang seperti itu juga yang dapat memicu terjadinya perkara-perkara pertanahan.

Namun berdasarkan hasil pennenelitian di kantor pertanahan tindakan tersebut bukan tidak pernah terjadi akan tetapi hanya sebagian kecil saja ini dapat dilihat dari kasus pertanahan yang tangani di Kantor Badan Pertanahan Nasional Kota Makassar. Berikut adalah daftara kasus pertanahan yang ditangani oleh Kantor Badan Pertanahan Nasional Kota Makassar dari tahun 2008 samapai 2014

No	Tahun	Jumlah Kasus	Ket
1	2008	18	
2	2009	10	
3	2010	21	
4	2011	17	
5	2012	12	
6	2013	9	
7	2014	16	

Sumber: Data Primer Kantor BPN Kota Makassar

Namun jika kemudian hari ada oknum pejabat pertanahan atau yang bersangkutan melakukan hal demikian maka akan ditindak lanjuti berdasarkan hukum yang berlaku di Indonesia.

Peraturan Pemerintah no. 24 tahun 1997 secara tegas menyebutkan bahwa instansi pemerintah yang menyelenggarakan pendaftaran tanah di seluruh wilayah Republik Indonesia. Selanjutnya dalam pasal 6 ayat (1) ditegaskan bahwa:

“Dalam rangka penyelenggaraan pendaftaran tanah sebagaimana dimaksud dalam Pasal 5 tugas pelaksanaan pendaftaran tanah dilakukan oleh Kepala Kantor Pertanahan, kecuali kegiatan-kegiatan tertentu yang oleh Peraturan Pemerintah ini atau perundang-undangan yang bersangkutan ditugaskan kepada Pejabat lain”.

Dalam melaksanakan pendaftaran tanah, untuk kegiatan-kegiatan tertentu Kepala Kantor Pertanahan Kabupaten/kota tidak dapat dilakukan sendiri, akan tetapi membutuhkan bantuan pihak-pihak lain. Hal ini ditegaskan dalam pasal 6 ayat (2) Peraturan Pemerintah No. 24 Tahun 1997 yaitu:

“Dalam melaksanakan pendaftaran tanah, Kepala Kantor Pertanahan dibantu oleh PPAT dan Pejabat lain yang ditugaskan untuk melaksanakan kegiatan-kegiatan tertentu menurut Peraturan Pemerintah ini dan peraturan perundang-undangan yang bersangkutan”²⁷.

Dari uraian diatas pendaftaran tanah yang beedasarkan azas sederhana, aman, terjangkau, muktahir, dan terbuka sangat jelas ditunjukkan untuk pasal 5 dan pasal 6 Peraturan Pemerintah No. 24 Tahun 1997, yang menyebutkan instansi BPN dan PPAT.

²⁷Peraturan Pemerintah No. 24 Tahun 1997 Tentang Pendaftaran tanah pasal 6

Dasar pembetukan BPN adalah Keputusan Presiden No. 26 Tahun 1988. Direktorat Jendral Agraria Depertemen Dalam Negeri pun diubah menjadi lembaga pemerintah non depertemen untuk menjadi lembaga ini. Badan Pertanahan Nasional (BPN) yang merupakan lembaga pememrintah non depertemen yang berada dibawah dan tanggung jawab presiden, dan dipimpin oleh seorang kepala, sebagaimana yang diatur dalam pasal 1 Peraturan Presiden No. 10 Tahun 2006 tentang Badan Pertanahan Nasional. Selanjutnya dalam pasal 2 menetapkan bahwa:

“Badan Pertanahan Nasional mempunyai tugas melaksanakan tugas pememrintah dibidang pertanahan secara nasional, regional, dan sektoral”.

BPN terdiri atas lima deputi, yaitu deputi bidang umum, deputi bidang penatanganan, deputi bidang hak-hak atas tanah, deputi bidang pengawasan. Tugas BPN adalah mengelola dan mengembangkan administrasi pertanahan, baik berdasarkan UUP maupun peraturan perundang-undangan lain yang meliputi peraturan penggunaan, penguasaan, dan pemeliharaan tanah, pengurusan hak-hak atas tanah, pengurusan dan pendaftaran tanah hal lain yang berkaitan dengan masalah pertanahan berdasarkan kebijakan yang ditetapkan presiden. Sedangkan fungsi BPN adalah merumuskan kebijakan dan perencanaan peraturan pemilikan dengan prinsip tanah mempunyai fungsi sosial²⁸.

Namun daalm pelaksanaan tugasnya BPN dibantu oleh pejabat yang membantu Kepala Kantor Pertanahan Kabupaten/kota untuk melaksanakan kegiatan-kegiatan tertentu dalam pendaftaran tanah, yaitu:

²⁸Elsya Syarif *Memutuskan Sengketa Melalui Pengadilan Khusus Tanah* (Jakarta: Kepustakaan populer Gramedia, 2012) h.274

a. Pejabat Pembuat Akta Tanah (PPAT)

Peran Pejabat Pembuat Akta Tanah dalam pelaksanaan pendaftaran tanah adalah pembuatan akta dan pemindahan hak. Dalam PP no. 37 Tahun 1998 ditetapkan tiga macam Pejabat Pembuat Akta Tanah (PPAT).

- a) Pejabat Pembuat Akta Tanah adalah pejabat umum yang diberikan kewenangan untuk membuat akta-akta autentik mengenai pembuatan hukum hak atas tanah atau hak milik atas satuan rumah susun.
- b) Pejabat Pembuat Akta Tanah Sementara adalah pejabat pemerintahan yang ditunjuk karena jabatannya untuk melaksanakan tugas PPAT. PPAT sementara ini adalah Kepala Kecamatan.
- c) Pejabat Pembuat Akta Tanah khusus adalah pejabat Badan Pertanahan Nasional yang ditunjuk karena jabatannya untuk melaksanakan tugas PPAT. PPAT khusus hanya berwenang membuat akta mengenai perbuatan hukum yang disebut secara khusus dalam penunjukannya.

b. Pejabat Pembuat Akta Ikrar Wakaf (PPAIW)

Peranan Pejabat Pembuat Akta Ikrar Wakaf adalah pelaksanaan pendaftaran tanah adalah dalam pembuatan Akta Ikrar Wakaf tanah hak milik. Secara umum tidak terdapat ayat al-Quran yang menerangkan konsep wakaf secara jelas. Oleh karena wakaf termasuk infaq fi sabilillah, maka dasar yang digunakan para ulama dalam menerangkan konsep wakaf ini didasarkan pada keumuman ayat-ayat al-Quran yang menjelaskan tentang infaq fi sabilillah. Di antara ayat-ayat tersebut antara lain:

يَتَأْتِيهَا الَّذِينَ ءَامَنُوا أَنفِقُوا مِن طَيِّبَاتِ مَا كَسَبْتُمْ وَمِمَّا أَخْرَجْنَا لَكُمْ مِنَ
 الْأَرْضِ ۖ وَلَا تَيَمَّمُوا الْخَبِيثَ مِنْهُ تُنْفِقُونَ وَلَسْتُمْ بِآخِذِيهِ إِلَّا أَنْ تُغْمِضُوا فِيهِ
 وَاعْلَمُوا أَنَّ اللَّهَ غَنِيٌّ حَمِيدٌ ﴿٢٧٦﴾

Terjemahnya:

“Hai orang-orang yang beriman, nafkahkanlah (di jalan Allah) sebagian dari hasil usahamu yang baik-baik dan sebagian dari apa yang Kami keluarkan dari bumi untuk kamu. dan janganlah kamu memilih yang buruk-buruk lalu kamu menafkahkan daripadanya, Padahal kamu sendiri tidak mau mengambilnya melainkan dengan memincingkan mata terhadapnya. dan ketahuilah, bahwa Allah Maha Kaya lagi Maha Terpuji.”

لَنْ تَنَالُوا الْبِرَّ حَتَّى تُنْفِقُوا مِمَّا تُحِبُّونَ ۚ وَمَا تُنْفِقُوا مِن شَيْءٍ فَإِنَّ اللَّهَ بِهِ
 عَلِيمٌ ﴿٢٧٧﴾

Terjemahnya:

“Kamu sekali-kali tidak sampai kepada kebajikan (yang sempurna), sebelum kamu menafkahkan seahagian harta yang kamu cintai. dan apa saja yang kamu nafkahkan Maka Sesungguhnya Allah mengetahuinya.

مَثَلُ الَّذِينَ يُنْفِقُونَ أَمْوَالَهُمْ فِي سَبِيلِ اللَّهِ كَمَثَلِ حَبَّةٍ أَنْبَتَتْ سَبْعَ سَنَابِلٍ فِي
 كُلِّ سُنبُلَةٍ مِائَةٌ حَبَّةٌ ۗ وَاللَّهُ يُضْعِفُ لِمَنْ يَشَاءُ ۗ وَاللَّهُ وَاسِعٌ عَلِيمٌ ﴿٢٧٨﴾

Terjemahnya:

“Perumpamaan (nafkah yang dikeluarkan oleh) orang-orang yang menafkahkan hartanya di jalan Allah adalah serupa dengan sebutir benih yang menumbuhkan tujuh bulir, pada tiap-tiap bulir seratus biji. Allah melipat gandakan (ganjaran) bagi siapa yang Dia kehendaki. dan Allah Maha Luas (karunia-Nya) lagi Maha mengetahui.”

Sedangkan dalam konteks negara Indonesia, amalan wakaf sudah dilaksanakan oleh masyarakat Muslim Indonesia sejak sebelum merdeka. Oleh karena itu pihak pemerintah telah menetapkan Undang-undang khusus yang mengatur tentang perwakafan di Indonesia, yaitu Undang-undang nomor 41 tahun 2004 tentang Wakaf. Untuk melengkapi Undang-undang tersebut, pemerintah juga telah menetapkan Peraturan Pemerintah nomor 42 tahun 2006 tentang Pelaksanaan Undang-undang nomor 41 tahun 2004.

c. Pejabat dari Kantor Lelang

Peranan pejabat dari kantor lelang dalam pelaksanaan pendaftaran tanah adalah dalam pembuatan berita acara atau risalah lelang atau hak milik.

d. Panitia Adjudikasi

Peranan panitia adjudikasi dalam pelaksanaan tanah adalah pendaftaran tanah secara sistematis.

Pembuat Akta Tanah merupakan bawahan dari kantor pertanahan kabupaten/kota yang dapat diperintah olehnya, akan tetapi Pejabat Pembuat Akta Tanah mempunyai kemandirian dalam melaksanakan tugas dan wewenangnya, dan tetap berpatokan pada azas pendaftaran tanah yang sederhana, aman, terjangkau, muktahir, dan terbuka. Pejabat Pembuat Akta Tanah mempunyai peran penting dalam pendaftaran tanah, yaitu membantu kepala kantor pertanahan kabupaten/kota untuk melaksanakan kegiatan-kegiatan tertentu dalam pendaftaran tanah²⁹.

²⁹Kartini Muljadi dan Gunawan Widjaja. *Hak-Hak atas Tanah* (Jakarta: Kencana, 2008) h.5

Dalam pasal 6 ayat (2) Peraturan Pemerintah No. 24 Tahun 1997 disini sangat jelas disebutkan para pejabat penyelenggara pendaftaran tanah yang paling berperan dalam mengimplementasikan azas pendaftaran tanah yang sederhana, aman, terjangkau, muktahir, dan terbuka adalah BPN dan PPAT. Namun dalam kehidupan sehari-hari banyak dari azas tersebut tidak terealisasi akibatnya karena kurangnya sumber daya manusia dan adanya oknum pejabat yang melakukan gratifikasi yang menangani masalah pertanahan di kota makassar sedangkan banyak masyarakat yang ingin melakukan pendaftaran tanah.

Kurangnya Sumber daya manusia di bagian pendaftaran tanah yang mengakibatkan prosedur yang seharusnya mudah, cepat dan sederhana menjadi sulit, lama dan rumit karena banyaknya berkas pendaftaran tanah yang bertumpuk tidak berjalan dengan baik, begitu juga dengan azas aman dimana para pejabat harus melakukan pemeriksaan berkas secara teliti dan cermat agar memberikan jaminan hukum tetapi karena banyaknya masyarakat yang melaporkan masalah yang terjadi dengan tanahnya seperti cacat administrasi mengakibatkan adanya sertifikat yang tumpang tindih atau ganda (*overlapping*)³⁰. Sebagaimana dimaksud dalam pasal 106 ayat (1) adalah:

- a. Kesalahan Prosedur
- b. Kesalahan penerapan
- c. Kesalahan subjek hak
- d. Kesalahan objek hak
- e. Kesalahan jenis hak
- f. Kesalahan perhitungan luas

³⁰ Elsy Syarif *Memutuskan Sengketa Melalui Pengadilan Khusus Tanah* (Jakarta: Kepustakaan populer Gramedia, 2012) h.66

- g. Terhadap tumpang tindih hak atas tanah
- h. Data yuridis dan data fisik yang tidak benar atau
- i. Kesalahan lainnya yang bersifat administratif.

Dari uraian tersebut membuktikan bahwa tidak adanya jaminan hukum kepada pemegang hak, sebagaimana kita ketahui bahwa azas aman juga berperan untuk menjaga data secara aman agar tidak terjadinya hal-hal yang diinginka.,

Disisi lain dimana pendaftaran tanah yang seharusnya murah dan terjangkau menjadi mahal ini disebabkan banyaknya masyarakat yang ingin dengan cepat memperoleh sertifikat hak tanahnya tetapi tidak ingin mengikuti prosedur yang ada sehingga banyak masyarkat yang rela membayar dengan harga yang tinggi kepada para pejabat penyelenggara pendaftaran tanah agar sertifikat hak tanahnya dapat diperoleh secara cepat dengan terjadinya gratifikasi yang mengakibatkan pengeluaran pembayaran dengan harga yang tinggi yang banyak terjadi oleh para penyelenggara pendaftaran tanah, sedangkan syariah islam dalam al qur'an telah mengatur dengan tegas tentang tindakan sejenis gratifikasi yang dalam hal ini, sesuatu rizki yang didapatkan menjadi tidak halal karena ada unsur perbuatan yang dilaknat Allah SWT Q.S al baqarah ayat 188:

وَلَا تَأْكُلُوا أَمْوَالِكُمْ بَيْنَكُمْ بِالْبَاطِلِ وَتُدْلُوا بِهَا إِلَى الْحُكَّامِ لِتَأْكُلُوا فَرِيقًا

مِّنْ أَمْوَالِ النَّاسِ بِالْإِثْمِ وَأَنْتُمْ تَعْلَمُونَ

Terjemahnya:

“Dan janganlah sebahagian kamu memakan harta sebahagian yang lain di antara kamu dengan jalan yang bathil dan (janganlah) kamu membawa (urusan) harta itu kepada hakim, supaya kamu dapat memakan sebahagian

daripada harta benda orang lain itu dengan (jalan berbuat) dosa, Padahal kamu mengetahui.”

Hal tersebut sangat jelas dan menandakan bahwa tidak terealisasinya prosedur pendaftaran tanah dan juga kurang terjangkaunya pembayaran dan pelayanan yang diberikan penyelenggara pendaftaran. Banyaknya sengketa perdata yang berkenaan dengan tanah seperti terjadinya sertifikat palsu, sertifikat cacat hukum dan sertifikat ganda³¹,

Kesalahan lain yang biasa terjadi dalam pendaftaran tanah adalah kesalahan dibagian pemetaan tanah yang tidak sesuai keterangan yang ada dalam sertifikat dengan keadaan tanah yang ada dilapangan ini disebabkan karena terjadinya pemecahan dan pemekaran wilayah dan terjadinya perubahan tata ruang oleh pemerintah³².

Selain itu azas muktahir juga bertujuan untuk menuntut dipeliharanya data pendaftaran tanah secara terus menerus dan berkesinambungan atau melakukan perbaharuan data tanah setiap terjadinya perubahan baik dalam bentuk data fisik dan data yuridis. Namun kenyataannya azas muktahir kurang diterapkan.

Tidak adanya ransfaransi yang dilakukan oleh penyelenggara pendaftaran tanah yang mengakibatkan terjadinya sengketa tanah seperti sertifikat ganda yang disebabkan karena tidak adanya keterbukaan terhadap data fisik dan data yuridis oleh Badan Pertanahan Nasional.

³¹Syarief Elsyia *Menuntaskan Sengketa Tanah Melalui Pengadilan Khusus Pertanahan*. (Jakarta: Kepustakaan Populer Gramedia, 2012)h.212

³²Hadi Sabari Yunus. *Struktur Tata Ruang Kota*(Yogyakarta:Pustaka Pelajar,1999)h.122

Kurang terealisasinya PP pasal 2 nomor 24 Tahun 1997 tentang pendaftaran tanah dilaksanakan berdasarkan azas sederhana, aman, terjangkau, muktahir, dan terbuka. Sehingga tujuan dari pendaftaran tanah tidak terpenuhi sebagaimana yang dimaksud dalam pasal 19 UUPA dinyatakan sebagai berikut:

1. Untuk menjamin kepastian hukum oleh pemerintah diadakan pendaftaran tanah diseluruh wilayah Republik Indonesia menurut ketentuan-ketentuan yang diatur dengan peraturan pemerintah.
2. Pendaftaran tersebut dalam ayat 1 pasal 19 UUPA ini meliputi:
 - d. Pengukuran, pemetaan tanah dan pembukuan tanah;
 - e. Pendaftaran hak-hak atas tanah dan peralihan hak-hak tersebut;
 - f. Pemberian surat-surat tanda bukti hak, yang berlaku sebagai alat pembuktian yang kuat.
3. Pendaftaran tanah diselenggarakan dengan mengingat keadaan Negara dan masyarakat, keperluan lalu-lintas, sosial-ekonomi serta kemungkinan penyelenggaraannya, menurut pertimbangan Menteri Agraria.
4. Dalam peraturan pemerintah diatur biaya-biaya yang bersangkutan dengan pendaftaran termasuk dalam ayat 1 diatas, dengan ketentuan bahwa rakyat yang tidak mampu dibebaskan dari pembayaran biaya-biaya tersebut.³³

D. Upaya yang Dilakukan Oleh Kantor Pertanahan dalam Menerapkan Azas Sederhana, Aman, Terjangkau, Muktahir dan Terbuka di Kota Makassar

Adapun upaya yang dilakukan oleh Kantor Badan Pertanahan Nasional Kota Makassar dalam merealisasikan azas sederhana, aman, terjangkau, muktahir dan terbuka, yang tidak lain isi pasal 2 UU No. 24 Tahun 1997 tentang pendaftaran tanah, adapun program yang dilaksanakan Kantor Badan Pertanahan Nasional Kota Makassar adalah sebagai berikut:

³³ Undang-Undang Pokok Agraria(UUPA) Nomor 5 Tahun 1960 Pasal 19.

1. Strategi Pencapaian Target

- a. Menyiapkan sarana dan prasarana yang dibutuhkan (jaringan internet dan laptop)
- b. Menyusun dan menetapkan jadual kegiatan Larasita
- c. Sosialisasi secara rutin dilakukan langsung kepada masyarakat
- d. Bekerjasama dengan Bank Mandiri dalam hal fasilitasi Mobil ATM Keliling
- e. Tertib Pelaporan dan
- f. Menyelesaikan seluruh tunggakan Larasita.

2. Penataan SDM

- a. Melakukan perubahan pola fikir (*Mindset*)
- b. Pemberian sanksi (*funishmen*) kepada pegawai yang melakukan pelanggaran
- c. Pemberian penghargaan (*reward*) kepada pegawai yang dinilai berprestasi.
- d. Menginstruksikan semua pegawai untuk memberikan pelayanan sesuai SOP dan pemberian layanan melalui loket.
- e. Pemisahan antara *Front Office* dan *Back Office*
- f. Pembinaan Iman dan Taqwa kepada seluruh pegawai melalui siraman rohani, berupa ceramah agama, dan Kultum.

3. Penataan Administrasi

- a. Peningkatan pelayanan dan Quick Wins Dalam upaya mendekatkan pelayanan kepada masyarakat, dilakukan pelayanan Quick Wins dengan pola pelayanan Ketuk Pintu yang dijadualkan mengikuti kegiatan LARASITA dengan sebutan “PELAYANAN SATU JAM SELESAI”

- b. Menandatangani dokumen Pakta Integritas
- c. Pelayanan sesuai Standar Operasional Pelayanan dan Pengaturan Pertanahan (KKP-Web)
- d. Memasang Banner/Spanduk Reformasi Birokrasi

4. Penataan Loker dan Ruang Tunggu

- a. Menata loket 1 sampai dengan Loket 4 sesuai standar, ditambah Loket Pengaduan.

Loket yang tersedia yaitu:

Loket 1 : Pelayanan Informasi

Loket 2A : Pelayanan Survey, Pengukuran dan Pemetaan

Loket 2B : Pelayanan Pendaftaran Pertama Kali

Loket 2C : Pelayanan Peralihan Hak

Loket 2D : Pelayanan Hak Tanggungan

Loket 2E : Pelayanan Perpanjangan dan Pembaharuan Hak

Loket 2F : Pelayanan Pencatatan

Loket 2G : Pelayanan Pertimbangan Teknis dan Informasi Pertanahan

Loket 3 : Administrasi Pembayaran/Bendahara

Loket 4 : Penyerahan Hasil Pekerjaan

- b. Pengaturan Pengambilan Nomor Antrian dan Pemanggilan pengguna layanan dilakukan dengan menggunakan Mesin Antrian Elektronik.
- c. Penataan Ruang Tunggu

Ruang tunggu dilengkapi fasilitas Pendingin Ruangan (AC), Bagan Alir Prosedur, Standar Biaya Layanan, Tempat Merokok (*Smoking Room*), Toilet Pria dan Wanita, Ruang Laktasi (*Nursing Room*), Koperasi, Anjungan Tunai Mandiri (ATM), Wi-Fi, Tombol Indeks Kepuasan Masyarakat (IKM) dan Dispenser.

d. Sistem Informasi Pertanahan

1. Running Teks (Jam Pelayanan, Senin-Kamis Jam 08.30 – 15.00, Jum'at Jam 09.00- 14.30, himbauan tidak menggunakan jasa calo)
2. Informasi Berkas
3. Sertipikat yang telah selesai
4. Standar Operasional Pelayanan dan Pengaturan Pertanahan
5. Layanan Informasi SMS “2409”
6. Kotak Saran
7. Brosur/banner informasi tentang pertanahan
8. Kios K
9. Pemasangan Stiker Slogam Anti Korupsi

e. Pemasangan Rambu Petunjuk Arah Kantor

Dalam upaya membantu pengguna layanan serta menghindari kemungkinan salah arah saat menuju ke kantor Pertanahan Kota Makassar maka dilakukan pemasangan rambu petunjuk arah kantor yang ditempatkan pada tempat yang strategis dari segala penjuru baik pengguna layanan yang mengakses jalan Sultan Alauddin (arah dari Kabupaten Gowa), Jalan

Jenderal Hertasning (arah dari Timur Kota), Jalan Perintis Kemerdekaan (arah dari Kabupaten Maros), Jalan Tol Reformasi (arah dari Badara Hasanuddin) atau Jalan Landak Baru (arah dari Pusat Kota).

- f. Akses khusus pelayanan Lansia (Lanjut usia) dan penyandang cacat.

Memberikan pelayanan khusus kepada pengguna layanan yang memiliki kecacatan atau lanjut usia dengan menyiapkan fasilitas lajur kursi roda dan petugas khusus. .

5. Penataan Arsip

- a. Telah melakukan Entry Buku Tanah sebanyak 272.266 bidang
- b. Telah melakukan Entry Surat Ukur sebanyak 263.706 bidang
- c. Menata Warkah-warkah, buku tanah dan surat ukur ke dalam Bundel/Album
- b. Pengadaan Prasarana arsip (Rak, Album Warkah Buku Tanah dan Surat Ukur)
- c. Pemberian Barkot Buku Tanah (Antisipasi Sertipikat Palsu)

BAB V

PENUTUP

A. Kesimpulan

Badan Pertanahan Nasional dalam pelaksanaan pendaftaran tanah yang terjadi di lapangan masih banyak hal-hal tidak sesuai azas pendaftaran tanah karena dalam memperoleh sertifikat hak atas tanah masih menjadi masalah yang cukup rumit, hal ini disebabkan oleh sistem administrasi yang berbelit-belit dan pengurusan yang memakan waktu yang cukup lama serta biaya yang cukup tinggi. Sehingga pasal 2 UU No. 24 Tahun 1997 tentang pendaftaran tanah masih kurang diterapkan.

Dalam pasal 6 ayat (2) Peraturan Pemerintah No. 24 Tahun 1997 jelas disebutkan para pejabat penyelenggara pendaftaran tanah yang paling berperan dalam mengimplementasikan azas pendaftaran tanah yang sederhana, aman, terjangkau, muktahir, dan terbuka adalah BPN dan PPAT. Namun dalam kehidupan sehari-hari banyak dari azas tersebut tidak terealisasi akibatnya karena kurangnya sumber daya manusia dan adanya oknum pejabat yang melakukan hal-hal yang merupakan pelanggaran seperti tindak gratifikasi, dan suap yang dapat merugikan beberapa pihak. Namun jika kemudian hari ada oknum pejabat pertanahan atau yang bersangkutan melakukan hal demikian maka akan ditindak lanjuti berdasarkan hukum yang berlaku di Indonesia.

B. Saran

Badan pertanahan nasional sebagai pelaksana administrasi pertanahan dalam melaksanakan tugas dan fungsinya haruslah perpedoman dan mewujudkan dalam bentuk nyata azas Sederhana, aman, terjangkau, muktahir dan terbuka, agar tidak ada lagi pihak-pihak yang kecewa atas tidak adanya kesesuaian antara isi peraturan dan kenyataan yang ada dilapangan.

Kurangnya Sumber Daya Manusiaan di kantor Badan Pertanahan Nasional kota Makassar merupakan salah satu factor kurang terimplemntasinya azas Sederhana, aman, terjangkau, muktahir dan terbuka dalam pendaftaran tanah maka dari itu diharapkan adanya batasan penerimaan dalam permintaan adminstrasi sesuai dengan waktu yang disepakati.

Badan Pertanahan Nasional kota Makassar harus lebih meningkatkan ketelitian, kecermatan dan akurasi dengan didukung oleh data yang kuat. Sebaiknya Badan Pertanahan nasional diberikan kewenangan dalam melakukan uji materil terhadap permohonan penerbitan suatu hak agar tidak terjadi lagi. Selain itu juga jangan membiarkan tanah yang terbit sertifikatnya dibiarkan kosong, ada baiknya tanah tersebut di manfaatkan supaya kepastian hukum terhadap tanah tersebut lebih terjamin.

Badan Pertanahan Nasional sebaiknya melakukan pembaharuan dalam proses penerbitan sertifikat, dimana sebaiknya pendaftaran sertifikat dilakukan secara *On line*, sehingga kemungkinan untuk timbulnya kasus-kasus dibidang pertanahan sangat

kecil. Karena dengan sistem ini, pengecekan atas suatu hak dapat dilakukan dengan cepat dan muktahir .

Perlu diciptakan lembaga Pengadilan Agraria yang pada saat ini merupakan kebutuhan mutlak serta merupakan mekanisme jalan keluar dari sejumlah sengketa agraria agar proses peradilan dapat berjalan dengan baik, tepat dan cepat sehingga tidak ada konflik kompetensi peradilan antara Pengadilan Tata Usaha Negara dengan Pengadilan Umum ataupun konflik kompetensi tentang pemeriksaan lembaga peradilan yang mana yang harus didahulukan.



DAFTAR PUSTAKA

Buku

Abdurrahman dan Soedjono. *Prosedur Pendaftaran Tanah Tentang Hak Milik, Hak*

Sewa Guna, dan Hak Guna Bangunan. Jakarta: Rineka Cipta, 2008

Bisri Ilham. *Sisitem Hukum Indonesia Prinsip-Prinsip dan Implemmentasi Hukum di Indonesia*. Jakarta:RajaGrafindo Persada,2010

Chomzah, Ali Achmad. *Hukum Agraria(Pertanahan Indonesia) jilid 1*. Jakarta: Prestasi Pustaka Publisher, 2001.

Departemen Agama Republik Indonesia *Al-Qur'an Dan Terjemahnya*. Semarang:Toha Putra,1989

Hadi Sabari Yunus. *Struktur Tata Ruang Kota*.Yogyakarta:Pustaka Pelajar,1999

Isnur, Eko Yulian. *Tata Cara Mengurus Segala Macam Surat Rumah dan Tanah*. Jakarta: Pustaka Yustisia, 2012

Kitab Undang-Undang Hukum Pidana. Yogyakarta. Parama Publishing,2012

Muljadi, Kartini dab Gunawan Widjaja. *Hak-Hak atas Tanah*. Jakarta: Kencana, 2008

Moeljatno. *Asas-Asas Hukum Pidana*. Jakarta: Rineka Cipta.2009.

Santoso, Urip *Pendaftaran dan Peralihan Hak atas Tanah*. Surabaya: Prenada Media Group, 2010.

Sugiyono *Metode Penelitian Kuantitatif Kualitatif Dan R &D*. Bandung: Alfabeta, 2013.

Sutedi, Adrian. *Peralihan Hak atas Tanah dan Pendaftarannya*. Jakarta: Sinar Grafika, 2006.

Syarief, Elsyah *Menuntaskan Sengketa Tanah Melalui Pengadilan Khusus Pertanahan*. Jakarta: Kepustakaan Populer Gramedia, 2012.

Peraturan Perundang-undangan

Undang-Undang Pemberantasan Tindak Pidana Korupsi

Undang-Undang Dasar Republik Indonesia 1945. Jakarta: Ganeca Sains, 2004

Undang-Undang No. 5 Tahun 1960 Tentang Peraturan Dasar Pokok-Pokok Agraria. 2001.

Undang - Undang Nomor 31 Tahun 1999 *juncto* Undang - Undang Nomor 20 Tahun 2001

Peraturan Pemerintah Nomor 24 Tahun 1997 Tentang Pendaftaran Tanah

Riwayat Hidup



Rabita Tul Adawiyah, lahir di Kabupaten Bantaeng, 20 Oktober 1993. Anak pertama dari pasangan Muhammad Fachri dengan Hj. Kamsina S.Pd. Adapun pendidikan formal yang ditempuh yaitu SD Inpres Asaya, lulus pada tahun 2005 .

SMP Negeri 1 Tompobulu, lulus pada tahun 2008, dan SMA Negeri 2 Bantaeng lulus pada tahun 2011 dan Jurusan Ilmu Hukum Fakultas Syari'ah dan Hukum Universitas Islam Negeri Alauddin Makassar (UINAM) angkatan 2011.

Pengalaman organisasi adalah menjadi anggota Perhimpunan Mahasiswa Hukum Indonesia (PERMAHI), dan aktif dalam kegiatan peduli lingkungan dan pecinta alam serta Mahasiswa Pecinta Alam Sultan Alauddin Makassar (MAPALASTA).

UNIVERSITAS ISLAM NEGERI
ALAUDDIN
M A K A S S A R