

**ANALISIS DAMPAK GANGGUAN FREKUENSI TERHADAP  
KETAHANAN GEDUNG REKTORAT UIN ALAUDDIN MAKASSAR  
BERDASARKAN MIKROTREMOR DENGAN METODE *HORIZONTAL  
TO VERTICAL SPECTRAL RATIO* (HVSR)**



Diajukan untuk memenuhi salah satu syarat meraih gelar  
Sarjana Sains Jurusan Fisika  
Pada Fakultas Sains dan Teknologi  
UIN Alauddin Makassar

**ASTRIANASARI**

NIM :6040011305


Fakultas Sains dan Teknologi

UIN ALAUDDIN MAKASSAR


2017

## PERNYATAAN KEASLIAN SKRIPSI

Dengan penuh kesadaran, penyusun yang bertanda tangan di bawah ini menyatakan bahwa skripsi ini benar adalah hasil karya penyusun sendiri. Jika kemudian hari terbukti bahwa ia merupakan duplikat, tiruan, plagiat atau dibuat oleh orang lain, sebagian dan seluruhnya, maka skripsi dan gelar yang diperoleh dinyatakan batal karena hukum.



Gowa, Agustus 2017  
Penyusun



Astrianasari  
NIM: 60400113055

UNIVERSITAS ISLAM NEGERI  
**ALAUDDIN**  
M A K A S S A R

## PENGESAHAN SKRIPSI

Skripsi yang berjudul “Analisis Dampak Gangguan Frekuensi Terhadap Ketahanan Gedung Rektorat UIN Alauddin Makassar Berdasarkan Mikrotremor Dengan Metode *Horizontal To Vertical Spectral Ratio (HVSR)*” yang disusun oleh Astrianasari, Nim: 60400113055, Mahasiswa Jurusan Fisika pada Fakultas Sains dan Teknologi UIN Alauddin Makassar, telah diuji dan dipertahankan dalam sidang Munaqasyah yang diselenggarakan pada hari kamis tanggal 24 Agustus 2017 M, bertepatan dengan 2 Dzulhijjah 1438 H, dinyatakan telah dapat diterima sebagai salah satu syarat untuk meraih gelar sarjana dalam ilmu Sains dan Teknologi, jurusan Fisika.

Gowa,

24 Agustus 2017 M  
2 Dzulhijjah 1438 H

### DEWAN PENGUJI

Ketua	: Prof. Dr. H. Arifuddin, M.Ag	(.....)
Sekretaris	: Ihsan, S.Pd., M.Si.	(.....)
Munaqisy I	: Fitriyanti, S.Si., M.Sc	(.....)
Munaqisy II	: Dr. Hasyim Haddade, M.Ag.	(.....)
Pembimbing I	: Rahmaniah, S.Si., M.Si	(.....)
Pembimbing II	: Nurul Fuadi, S.Si., M.Si	(.....)

Diketahui Oleh:

Dekan Fakultas Sains dan Teknologi

UIN Alauddin Makassar



Prof. Dr. H. Arifuddin, M.Ag

NIP: 19691205 199303 1 001

## KATA PENGANTAR

بِسْمِ اللَّهِ الرَّحْمَنِ الرَّحِيمِ

Segala puji bagi Allah SWT pemilik alam semesta dengan pujian tidak pernah henti dan pernah hilang. Sebagai zat yang maha pengasih dan maha penyayang yang tidak pernah lupa dan tidak pernah tidur dalam mengawasi setiap perilaku hambanya sungguh Dia lah Zat yang Maha sempurna. Semoga salam dan lawat tetap terlimpahkan kepada sang manusia sempurna sebagai Rahmatanlilalamin yang sampai akhir hayat beliau tetap mengkhawatirkan nasib para pengikutnya hingga akhir zaman, Nabi Muhammad SAW sang Nabi dan Rasul terakhir, pembawa wahyu-Nya, pemberi cahaya dari kegelapan dan belunggu kebodohan sehingga penyusunan skripsi yang berjudul “**Analisis Dampak Gangguan Frekuensi Terhadap Ketahanan Gedung Rektorat UIN Alauddin Makassar Berdasarkan Mikrotremor Dengan Metode *Horizontal To Vertical Spectral Ratio (HVSR)***” dapat dirampungkan.

Pada kesempatan kali ini, penulis ingin menghaturkan rasa terima kasih dan rasa hormat yang tiada hentinya kepada dua orang terkasih dalam hidup penulis yaitu Ayahanda **Amiruddin Latief** dan Ibunda tercinta **Hj. Nurlina**. Terima kasih atas segala doa, motivasi dan materi yang telah diberikan untuk keberhasilan penulis hingga sekarang.

Selama penyusunan skripsi ini banyak hambatan yang penulis hadapi, namun semuanya dapat dilalui berkat pertolongan Allah S.W.T. serta bantuan berbagai pihak, baik secara langsung maupun tak langsung yang selalu

memberikan doa, semangat dan motivasi bagi penulis dengan rasa penuh keikhlasan dan terima kasih yang setinggi-tingginya kepada:

- Bapak **Prof. Dr. Musafir Pabbari., M.Si** selaku Rektor Universitas Islam Negeri (UIN) Alauddin Makassar.
- Bapak **Prof. Dr. Arifuddin., M.Ag** selaku Dekan Fakultas Sains dan Teknologi.
- Ibu **Sahara, S.Si., M.Sc., Ph.D.** selaku ketua jurusan Fisika Fakultas Sains dan Teknologi.
- Ibu **Rahmaniah, S.Si., M.Si** selaku pembimbing I yang telah memberikan banyak waktu, saran, masukan, bimbingan dan motivasi kepada penulis selama proses penyusunan skripsi berlangsung.
- Ibu **Nurul Fuadi, S.Si., M.Si**, selaku pembimbing II yang telah banyak memberikan waktu, masukan, bimbingan dan motivasi kepada penulis selama proses penyusunan skripsi ini berlangsung.
- Ibu **Fitriyanti, S.Si., M.Sc** selaku penguji I yang telah memberikan banyak saran dan masukan dalam menyelesaikan skripsi ini.
- Ibu **Dr. Hasyim Haddade, M.Ag**, selaku penguji II yang telah memberikan kritikan dan saran yang membangun dalam penyusunan skripsi ini.
- Bapak **Ihsan, S.Pd., M.Si** selaku sekretaris jurusan Fisika Fakultas Sains dan Teknologi.
- Bapak **Sri Zelviani, S.Si., M.Si** selaku dosen Pembimbing Akademik yang telah banyak berkontribusi dan memberikan masukan kepada penulis selama bersatus mahasiswa di jurusan Fisika Fakultas Sains dan Teknologi.

- Segenap Ibu dan Bapak dosen pengajar serta staf Laboran jurusan Fisika yang telah membimbing dan memberikan banyak ilmu kepada penulis hingga sekarang ini.
- Ucapan terima kasih, rasa cinta dan sayang kepada kakak dan adik penulis, **Aril Satrio, Restianasari, dan Aril Hidayat.** semoga menjadi kakak Adik yang shaleh dan shaleha dan dapat menjadi lentera penerang bagi keluarga, agama dan masyarakat.
- Kepada keluarga yang senantiasa men-suport dan memberikan banyak masukan kepada Kakek dan Nenek ku tersayang.
- Kepada para sepupu tercinta, semoga kita semua dapat menjadi kebanggaan dari orang tua kita masing-masing.
- Kepada teman-teman **Asas 13lack Fisika 2013** yang terkeren, terbaik dan tersemoga persahabatan yang telah kita lewati akan tetap awet dan tidak akan terkikis oleh waktu.
- Teman yang selalu menemani selama proses penelitian yaitu **Nirmayanti, Irma Suriani, Fadli, Feby Eka Saputri** serta **Adik-Adik Jurusan Fisika Angkatan 2015** terutama **Fajar dan Kawan-Kawan.**
- Kepada para **kakak dan adik-adik** jurusan Fisika Fakultas Sains dan Teknologi.
- Kepada para senior, rekan-rekan dan adik-adik diorganisasi **Himpunan Mahasiswa Jurusan (HMJ) Fisika** yang telah sama-sama berkarir dan berkarya untuk Menggemakan Takbir di Bumi Saintek.

- Kepada para pegawai **kantor BMKG Wilayah IV Makassar** yang telah banyak membantu dalam proses penyusunan skripsi ini.
- Kepada **Pak Jamroni** salah satu pegawai **kantor BMKG Wilayah IV Makassar** yang telah banyak membantu, membimbing, memberikan saran dan masukan mulai pada waktu Praktek Kuliah Lapangan (PKL) Sampai penyusunan skripsi ini.
- Kepada semua pihak yang belum sempat penulis tulikan dan telah memberikan kontribusi secara langsung dan tidak langsung dalam penyelesaian studi, penulis mengucapkan permohonan maaf dan terima kasih yang sebesar-besarnya.

Akhirnya sebagai seorang manusia yang tidak luput dari keterbatasan, penulis menyadari bahwa penulisan skripsi ini masih jauh dari kesempurnaan , sehingga penulis dengan senang dan dengan segala kerendahan hati menerima segala kritikan dan masukan yang bersifat membangun guna memberikan kontribusi dalam pengembangan ilmu pengetahuan serta manfaat bagi masyarakat jua, para pembaca dan khususnya bagi pribadi penulis sendiri.

Semoga segala dukungan moral dan doa dari segala pihak mendapat balasan dari sang maha pencipta ‘Aamiin Ya RabbilAlamin’.

Makassar, 20 Juli 2017  
Penyusun,

Astrianasari  
Nim: 60400113055



UNIVERSITAS ISLAM NEGERI  
**ALAUDDIN**  
M A K A S S A R



## DAFTAR ISI

HALAMAN SAMPUL .....	i
PERNYATAAN KEASLIAN SKRIPSI.....	ii
LEMBAR PENGESAHAN .....	iii
KATA PENGANTAR .....	iv
DAFTAR ISI.....	viii
DAFTAR TABEL.....	xi
DAFTAR GAMBAR .....	xii
DAFTAR PETA.....	xiii
DAFTAR SIMBOL.....	xiv
DAFTAR GRAFIK.....	xv
DAFTAR LAMPIRAN.....	xvi
ABSTRAK.....	xvii
ABSTRACT.....	xviii
BAB I PENDAHULUAN.....	1
1.1 Latar Belakang .....	1
1.2 Rumusan Masalah .....	4

1.3 Tujuan Penelitian.....	4
1.4 Ruang Lingkup Penelitian.....	5
1.5 Manfaat Penelitian.....	5
<b>BAB II TINJAUAN TEORITIS .....</b>	<b>6</b>
2.1 Tanah Dalam Prespektif Al-Qur'an .....	6
2.2 Gempabumi Dalam Prespektif Al-Qur'an.....	18
2.3 Kondisi Geologi Daerah Penelitian.....	25
2.4 Mikrotremor .....	27
2.5 Aplikasi Mikrotremor.....	27
2.6 <i>Horizontal to Vertical Spectral Ratio</i> (HVSr).....	28
2.7 Frekuensi Natural ( $f$ ).....	31
2.8 Faktor Amplifikasi (A).....	31
<b>BAB III METODE PENELITIAN.....</b>	<b>34</b>
3.1 Waktu dan Penelitian .....	34
3.2 Alat dan Bahan.....	34
3.3 Prosedur Kerja.....	35
3.4 Diagram Alir Penelitian .....	38
3.5 Jadwal Kegiatan .....	39
<b>BAB IV HASIL DAN PEMBAHASAN .....</b>	<b>40</b>
4.1 Titik Pengambilan Data .....	40
4.3 Analisis Frekuensi Alamiah Tanah .....	43
4.3 Analisis Frekuensi Gedung.....	46
4.4 Perbandingan Nilai Frekuensi Alamiah Tanah dengan Nilai	

Frekuensi Alamiah Gedung.....	50
BAB V PENTUP .....	52
5.1 Kesimpulan.....	52
5.2 Saran.....	52
DAFTAR PUSTAKA .....	53
LAMPIRAN-LAMPIRAN.....	L1



## DAFTAR TABEL

No Keterangan Gambar	Halaman
3.1 Jadwal Kegiatan.....	39
4.1 Hasil Pengukuran Pertama.....	47
4.2 Hasil Pengukuran Kedua.....	48



## DAFTAR GAMBAR

No Keterangan Gambar	Halaman
<b>Gambar 2.1</b> gedung rusak.....	22
<b>Gambar 2.4</b> Proses <i>windowing</i> .....	30



## DAFTAR PETA

No Keterangan Gambar	Halaman
2.2 Peta Geologi Sulawesi Selatan.....	26
2.3 Peta Geologi Lokasi Daerah Penelitian.....	26
3.1 Peta Lokasi Daerah Penelitian.....	34



## DAFTAR SIMBOL

No	Keterangan	Satuan
$f_0$	frekuensi pendominan	H/z
$A_0$	Amplifikasi	



## DAFTAR GRAFIK

No Keterangan Grafik	Halaman
2.5 hasil pengolahan HVSR pada kurva HVSR.....	30
4.1 Hubungan antara Frekuensi alamiah dengan nilai H/V (amplifikasi)	
Pada pengukuran pertama di lapangan/tanah.....	44
4.2 Hubungan antara Frekuensi alamiah dengan nilai H/V (amplifikasi)	
Pada pengukuran kedua di lapangan/tanah .....	44





## DAFTAR LAMPIRAN

Lampiran	Keterangan	Perihal
1	Alat dan Bahan	L1
2	Pengambilan Data	L3
3	Pengolahan Data Pertama	L13
4	Pengolahan Data Kedua	L23
5	Pengolahan Data Software	L34
6	Kondisi Lapangan (SESAME)	L39
7	Administrasi	L81



## ABSTRAK

**Nama** : Astrianasari  
**Nim** : 60400113055  
**Judul Skripsi** : Analisis Dampak Gangguan Frekuensi Terhadap Ketahanan Gedung Rektorat UIN Alauddin Makassar Berdasarkan Mikrotremor Dengan Metode *Horizontal To Vertical Spectral Ratio (HVSR)*

---

Penelitian ini dilakukan di gedung Rektorat UIN Alauddin Makassar di Kelurahan Romangpolong Kecamatan Somba Opu Kabupaten Gowa. Penelitian ini bertujuan untuk mengetahui besar frekuensi alamiah tanah dan frekuensi alamiah gedung Rektorat UIN Alauddin Makassar yang selanjutnya membandingkan antara nilai nilai frekuensi alamiah tanah dengan nilai frekuensi alamiah gedung tersebut. Nilai frekuensi tersebut diperoleh dengan menggunakan alat mikrotremor yang kemudian data hasil penelitian di olah menggunakan software geopshy dengan menggunakan metode Horizontal to Vertical Spectral Ratio (HVSR). Hasil penelitian nilai frekuensi yang di peroleh dari dua kali pengukuran dengan kondisi yang berbeda dimana pengukuran pertama dilaksanakan pada kondisi hari kerja (ramai) dengan nilai frekuensi tanah sebesar 12,22 Hz sedangkan nilai frekuensi gedung dari lantai 1 sampai dengan lantai 4 yaitu 1,73-2,51 Hz. Selanjutnya pada pengukuran kedua dilaksanakan pada hari libur (tidak ramai) nilai frekuensi tanah sebesar 10,52 Hz sedangkan nilai frekuensi gedung dari lantai 1 sampai dengan lantai 4 adalah sebesar 1,76 Hz – 10, 62 Hz. Perbandingan nilai frekuensi gedung dengan nilai frekuensi alamiah tanah gedung Rektorat UIN Alauddin Makassar yang dilaksanakan pada dua kali penelitian yaitu pada hari kerja (ramai) dan pada hari libur (tidak ramai) adalah nilai frekuensi gedung lebih kecil dibandingkan dengan nilai frekuensi tanahnya sehingga gedung tidak akan mengalami deformasi.

**Kata Kunci** : Tanah, Gedung, Mikrotremor, Software Geopshy, HVSR

## ABSTRACT

**Nama** : Astrianasari  
**Nim** : 60400113055  
**Judul Skripsi** : **Analysis Of The Impact Of Building Resilience Against Frequency Interference Moved Into Makassar Alauddin UIN Based On Mikrotremor With The Method Of Spectral Ratio Of Horizontal To Vertical (HVSR)**

---

---

This research was conducted in the building led to UIN Alauddin Makassar in Kelurahan of Romangpolong sub-district of Somba Opu District of Gowa. This research aims to know the great frequency of natural soil and the natural frequency of the building led to a further Makassar Alauddin UIN compare between the value soil natural frequency value with the value of the natural frequency of the building. The frequency value is retrieved by using the mikrotremor tool then data research results in sports use geopshy software by using the method of Spectral Ratio of Horizontal to Vertical (HVSR). The research results obtained in frequency value of the measurement twice with different conditions where the first measurement was carried out on the conditions of Labor Day (crowded) with the value soil of 12.22 frequency Hz frequency values while building from the 2nd floor up to the 4th floor i.e. 1.73-2,51 Hz. Next on the second measurement was carried out on the holiday (not many) the value soil amounted to 10.52 frequency Hz frequency values while building from the 2nd floor up to the 4th floor is of 1.76 Hz – 10 , 62 Hz. Comparison of the frequency value with the value soil natural frequency of the building led to UIN Alauddin Makassar conducted research on two occasions, namely on weekdays (crowded) and on public holidays (not many) is the value of the frequency of smaller buildings compared to the value of the frequency of their land so that the building will not undergo deformation.

**Keywords** : *Land, Building, Mikrotremor, Software Geopshy, HVSR.*

# **BAB I**

## **PENDAHULUAN**

### **I.1. Latar Belakang**

Kabupaten Gowa berada pada  $12^{\circ} 38.16'$  bujur timur dan  $5^{\circ} 33.6'$  bujur timur dari kutub utara. Sedangkan letak wilayah administrasinya antara  $12^{\circ} 33.19'$  hingga  $13^{\circ} 15.17'$  bujur timur dan  $5^{\circ} 5'$  hingga  $5^{\circ} 34.7'$  lintang selatan. Wilayah terluas berada di dataran tinggi (72,26%) dan sisanya (27,74%) berada di dataran rendah. Kabupaten ini memiliki enam gunung dan yang tertinggi adalah gunung bawakaraeng. Keuntungan alam ini menjadikan Gowa kaya akan bahan galian di samping tanahnya yang subur. Dari total luas Kabupaten Gowa 35,30% mempunyai kemiringan tanah diatas 40%.

Di Kabupaten Gowa hanya dikenal dua musim yaitu musim kemarau dan musim hujan. Luas wilayah Kabupaten Gowa adalah 1.883,33 km<sup>2</sup> atau sama dengan 3,01% dari luas wilayah Provinsi Sulawesi Selatan. Wilayah Kabupaten Gowa terbagi dalam 18 Kecamatan dengan jumlah Desa/Kelurahan defenitif sebanyak 167 dan 726 Dusun/Lingkungan salah satunya adalah Kelurahan Romangpolong, Kecamatan Somba Opu, Kabupaten Gowa.

Dimana di Kelurahan Romangpolong tersebut terdapat tanah jenis Alfisol. Tanah alfisol merupakan tanah-tanah yang menyebar di daerah-daerah semiarid (beriklim kering sedang) sampai daerah tropis (lembab). Tanah ini terbentuk dari proses pelapukan serta telah mengalami pencucian mineral liat dan unsur-unsur lainnya dari bagian lapisan permukaan ke bagian subsoilnya (lapisan tanah bagian bawah).

Sebagian besar alfisol mempunyai tekstur tanah yang ringan pada horizon permukannya dan sering mempunyai kandungan liat kurang dari 20%. Alfisol mempunyai fraksi endapan yang rendah, mempunyai struktur yang lemah, serta dapat dengan mudah mengalami *slaking*, pergeseran dan pemadatan, dikarenakan oleh faktor utama rendahnya aktifitas liat, serta kandungan bahan organiknya yang rendah. Jenis tanah alfisol memiliki lapisan solum tanah yang cukup tebal yaitu antara 90 -200 cm, batas antara horizon tidak begitu jelas. Warna tanah alfisol adalah coklat sampai merah. Tekstur agak bervariasi dari lempung sampai liat dengan struktur gumpal bersusut.

Dari karakteristik tanah yang dimiliki oleh daerah tersebut merupakan ciri dari karakteristik tanah yang memungkinkan terjadinya pergerakan tanah yang akan berpengaruh terhadap bangunan yang terdapat di daerah tersebut. Salah satunya yaitu bangunan Universitas yang bernama Institut Agama Islam Negeri (IAIN) yang berdiri pada tanggal 10 November 1965 hingga pada akhirnya pada tanggal 4 Desember 2005 berubah menjadi Universitas Islam Negeri (UIN) sampai sekarang yang di resmikan oleh Presiden Susilo Bambang Yodhono. Di Universitas tersebut terdapat beberapa gedung diantaranya adalah gedung Rektorat UIN Alauddin Makassar yang terdiri dari empat lantai.

Dari segi kebencanaan daerah Kabupaten Gowa ini tidak termasuk daerah yang rawan gempa bumi karena kondisi geologi lokal dan posisi tektoniknya yang jauh dari zona-zona sumber gempa bumi.

Berdasarkan hasil penelitian sebelumnya yang telah dilakukan (Yogyakarta, 2011) tentang pengukuran getaran gedung akibat gempa bumi studi

kasus Gedung Jurusan Fisika FMIPA UGM Yogyakarta. Penelitian ini bertujuan untuk membandingkan frekuensi alami pada lantai gedung dengan frekuensi gempabumi dan membandingkan nilai frekuensi alami pada gedung dengan tanah dasarnya. Hasil pengukuran getaran lantai gedung diperoleh frekuensi alami pada lantai 3 dan lantai 2 adalah 2 Hz sedangkan pada lantai 1 adalah 0,6 Hz dan pada tanah dasar gedung adalah 0,4 Hz. Perbandingan antara frekuensi alami lantai gedung dan frekuensi gempabumi menunjukkan adanya peluang terjadinya resonansi pada lantai 3 dan 2 Gedung Jurusan Fisika FMIPA UGM Yogyakarta. Dari hasil tersebut menunjukkan lokasi daerah penelitian memiliki potensi bahaya gempabumi.

Dari penelitian terdahulu di atas yang berkaitan dengan frekuensi gedung, maka akan dilakukan penelitian dengan cara yang sama. Akan tetapi, penelitian yang akan dilakukan adalah daerah yang sama sekali tidak mempunyai data gempabumi karena termasuk daerah yang tidak rawan gempa yaitu daerah Kabupaten Gowa. Jadi untuk penelitian yang akan dilakukan yaitu untuk menentukan frekuensi gedung Rektorat UIN Alauddin Makassar yang mungkin rentang jika berpengaruh dengan gerakan tanah yang disebabkan oleh adanya aktivitas manusia yang dilakukan dengan pengukuran mikrotremor dengan metode *Horizontal To Vertical Spectral Ratio* (HVSr).

Oleh karena itu, berdasarkan dari semua uraian di atas bahwa akan dilakukan suatu penelitian yang berjudul **Analisis Dampak Gangguan Frekuensi Terhadap Ketahanan Gedung Rektorat UIN Alauddin Makassar**

**Berdasarkan Mikrotremor Dengan Metode *Horizontal To Vertical Spectral Ratio* (HVSR).**

### **I.2. Rumusan Masalah**

Rumusan masalah dalam penelitian ini yaitu sebagai berikut:

1. Berapa besar frekuensi alamiah tanah gedung rektorat UIN Alauddin Makassar menggunakan alat mikrotremor dengan metode *Horizontal to Vertical Spectral Ratio* (HVSR)?
2. Berapa besar frekuensi bangunan gedung rektorat UIN Alauddin Makassar menggunakan alat mikrotremor dengan metode *Horizontal to Vertical Spectral Ratio* (HVSR)?
3. Bagaimana perbandingan nilai frekuensi bangunan gedung rektorat UIN Alauddin Makassar dengan nilai frekuensi alamiah tanah gedung rektorat UIN Alauddin Makassar menggunakan alat mikrotremor dengan metode *Horizontal to Vertical Spectral Ratio* (HVSR)?

### **I.3. Tujuan Penelitian**

Adapun tujuan dari penelitian ini yaitu sebagai berikut:

1. Mengetahui besar frekuensi alamiah tanah gedung rektorat UIN Alauddin Makassar menggunakan alat mikrotremor dengan metode *Horizontal to Vertical Spectral Ratio* (HVSR).
2. Mengetahui besar frekuensi bangunan gedung rektorat UIN Alauddin Makassar menggunakan alat mikrotremor dengan metode *Horizontal to Vertical Spectral Ratio* (HVSR).

3. Mengetahui perbandingan nilai frekuensi bangunan gedung rektorat UIN Alauddin Makassar dengan nilai frekuensi alamiah tanah gedung rektorat UIN Alauddin Makassar menggunakan alat mikrotremor dengan metode *Horizontal to Vertical Spectral Ratio* (HVSR).

#### **I.4. Ruang Lingkup Penelitian**

Ruang lingkup pada penelitian ini yaitu meliputi:

1. Kawasan gedung rektorat UIN Alauddin Makassar.
2. Pengolahan data mikrotremor menggunakan software Geopsy dengan metode *Horizontal to Vertical Spectral Ratio* (HVSR).
3. Mengetahui kekuatan bangunan gedung Rektorat UIN Alauddin Makassar berdasarkan frekuensi getaran yang dihasilkan dari pengukuran mikrotremor.

#### **I.5. Manfaat Penelitian**

Adapun manfaat yang diperoleh dari penelitian ini adalah:

1. Mengetahui kekuatan bangunan gedung rektorat UIN Alauddin Makassar.
2. Mengetahui resiko dampak yang ditimbulkan apabila terjadi gempa bumi atau gangguan lainnya yang disebabkan oleh aktivitas manusia atau kendaraan lalu lintas.





UNIVERSITAS ISLAM NEGERI  
**ALAUDDIN**  
M A K A S S A R

## BAB II

### TINJAUAN TEORITIS

#### II.1. Tanah Dalam Prespektif Al-Qur'an

Tanah merupakan lapisan paling luar kulit bumi yang biasanya bersifat tak padu, mempunyai tebal mulai dari selaput tipis sampai lebih dari tiga meter yang berbeda dengan bahan di bawahnya, biasanya dalam hal warna, sifat fisik, susunan kimia, mungkin juga proses – proses kimia yang sedang berlangsung, sifat biologi, reaksi dan morfologinya (Sugiharyanto dan Khotimah, 2009).

Tanah adalah akumulasi tubuh alam bebas yang menempati sebagian besar permukaan planet bumi, yang mampu menumbuhkan tanaman dan memiliki sifat sebagai akibat pengaruh iklim dan jasad hidup yang bertindak terhadap bahan induk dalam keadaan relief tertentu selama jangka waktu tertentu pula (Sugiharyanto dkk, 2009).

Dalam Firman Allah SWT QS. An-Naziat ayat 30-33

وَالْأَرْضَ بَعْدَ ذَلِكَ دَحَاهَا ﴿٣٠﴾ أَخْرَجَ مِنْهَا مَاءَهَا وَمَرْعَاهَا ﴿٣١﴾ وَالْجِبَالَ أَرْسَاهَا ﴿٣٢﴾ مَتَاعًا ﴿٣٣﴾ لَكُمْ وَلِأَنْعَمِكُمْ ﴿٣٤﴾

Terjemahnya:

*Dan bumi sesudah itu dihamparkan-Nya. Ia memancarkan daripadanya mata airnya dan menumbuhkan tumbuh-tumbuhannya. Dan gunung-gunung dipancarkannya dengan teguh, semua itu untuk kesenangan dan untuk binatang-binatang ternakmu.*

Menurut Shihab dalam Tafsir Al-Misbah (2002) وَالْأَرْضَ بَعْدَ ذَلِكَ دَحَاهَا *Dan bumi dihamparkan Nya setelah itu.* Yakni, setelah pengaturan langit dan

penampakan sinar-sinar, sebagaimana disebutkan sebelum ini, maka bumi mendapat giliran dipersiapkan untuk dijadikan tempat hunian. Yaitu dengan مَاءَهَا خُرَجَ مِنْهَا أُخْرَجَ Dikeluarkan-Nya airnya. Dengan memancarkan mataair-mataair dan sungai-sungainya. Kata وَمَرْعَاهَا dan tanam-tanamannya. Untuk makanan manusia maupun hewan.

Ayat وَالْجِبَالِ أَرْسَاهَا Dan gunung-gunung pun dipancarkan-Nya. Yaitu untuk mencegah bumi bergoyang-goyang, sebagai kelanjutan dari upaya menyiapkan bumi untuk dapat dihuni oleh makhluk hidup. Hal itu terlaksana kemudian, setelah persiapan pertama untuk mendapatkan tanaman-tanaman, meskipun munculnya gunung-gunung itu sendiri telah berlangsung sebelum itu (yakni sebelum itu dijadikan pasak-pasak yang mencegah bumi bergoyang).

Ayat مَتَاعاً لَّكُمْ وَلِأَنْعَامِكُمْ (Semua itu) demi kenikmatan kamu serta hewan ternakmu. Tidakkah Sang Pencipta yang menjadikan itu semua adalah Pencipta kalian juga? Karenanya, tidakkah pencipta serta pemberi kalian apa saja yang menjadi sumber kehidupan kalian dan yang meninggikan langit diatas kalian, lalu meretakkan bumi di bawah kaki kalian; tidakkah ia kuasa pula untuk menghidupkan kembali (setelah kematian kalian di alam dunia)?! Dan apakah layak bagi-Nya untuk membiarkan kalian tersia-sia, setelah semua pentadbiran dan pengaturan ini, serta pelimpahan kebaikan yang amat banyak ini?!

Dari tafsir diatas sebagaimana dijelaskan bahwa bumi ini diciptakan untuk manusia sebagai tempat tinggal yang merupakan suatu kenikmatan untuk manusia ketika manusia mengerjakan tugasnya sebagaimana mestinya, salah satunya yaitu dituntut untuk menjaga bumi sebagaimana bentuk kesyukuran kepada sang

pencipta. Namun dijelaskan pula bagaimana kelakuan manusia di muka bumi ini dalam Firman Allah QS. Ar-Rum ayat 41

ظَهَرَ الْفَسَادُ فِي الْبَرِّ وَالْبَحْرِ بِمَا كَسَبَتْ أَيْدِي النَّاسِ لِيُذِيقَهُمْ بَعْضَ الَّذِي عَمِلُوا لَعَلَّهُمْ

يَرْجِعُونَ ﴿٤١﴾

Terjemahnya:

*Telah nampak kerusakan di darat dan di laut disebabkan karena perbuatan tangan manusia, supaya Allah merasakan kepada mereka sebahagian dari (akibat) perbuatan mereka, agar mereka kembali (ke jalan yang benar).*

Menurut tafsir al-Misbah (2002) adalah *telah nampak kerusakan di darat* seperti kekeringan, hilangnya rasa aman *dan di laut* seperti ketertenggelaman, kekurangan hasil laut dan sungai, *disebabkan karena perbuatan tangan manusia yang durhaka, sehingga akibatnya Allah mencicipkan* yakni merasakan sedikit *kepada mereka sebagian dari akibat perbuatan dosa dan pelanggaran mereka, agar mereka kembali ke jalan yang benar.*

Kata *ظَهَرَ* *zhahara* pada mulanya berarti *terjadi sesuatu di permukaan bumi*. Sehingga, karena dia di permukaan, maka menjadi nampak dan terang serta diketahui dengan jelas. Lawannya adalah *bathana* yang berararti *terjadinya sesuatu di perut bumi*, sehingga tidak nampak. Demikian al-Ashfahani dalam *Maqayis*-nya. Kata *zhahara* pada ayat diatas dalam arti *banyak dan tersebar*.

Kata *الْفَسَادُ* *al-fasad* menurut al-Ashafahani adalah *keluarnya sesuatu dari kesetimbangan, baik sedikit maupun banyak*. Kata ini digunakan mununjuk apa saja, baik jasmani, jiwa, maupun hal-hal lain. Ia juga diartikan sebagai antonim dari *ash-shalah* yang berarti *manfaat atau berguna*.

Berdasarkan ayat tersebut yaitu QS. Ar-Rum ayat 41 diatas menjelaskan bahwa telah Nampak kerusakan di darat dan di laut karena perbuatan manusia. Dimana manusia dengan lingkungannya mempunyai hubungan yang erat. Seperti halnya pada penelitian ini salah satu yang bisa menyebabkan kerusakan pada gedung yaitu adanya aktivitas manusia dari tahun ke tahun semakin padat sehingga memicu terjadinya pergerakan tanah yang berpengaruh terhadap frekuensi gedung yang ada di sekitarnya.

Islam mengajarkan agar umat manusia senantiasa menjaga lingkungan. Allah SWT melarang manusia berbuat kerusakan di muka bumi, agar memelihara dan melestarikan lingkungan hidup. Karena perbuatan yang dilakukan manusia sehingga timbullah musibah yang diperoleh oleh manusia sebagaimana dijelaskan pada Surah Al Hijr ayat 74

فَجَعَلْنَا عَلَيْهَا سَافِلَهَا وَأَمْطَرْنَا عَلَيْهِمْ حِجَارَةً مِّن سَجِيلٍ ﴿٧٤﴾

Terjemahan:

*Maka kami jadikan bagian atas kota itu terbalik ke bawah dan kami hujani mereka dengan batu dari tanah yang keras.*

Menurut Tafsir Jalalain (2009) ayat diatas menjelaskan bahwa *فَجَعَلْنَا عَلَيْهَا* (maka kami jadikan bagian atasnya) yakni bagian atas kota mereka *سَافِلَهَا* (terbalik ke bawah) malaikat jibril mengangkatnya ke langit kemudian menjatuhkannya dalam keadaan terbalik ke tanah *وَأَمْطَرْنَا عَلَيْهِمْ حِجَارَةً مِّن سَجِيلٍ* (dan kami hujani mereka dengan batu dari tanah yang keras) yaitu tanah liat yang dibakar dengan api.

Ayat di atas merupakan kisah dari Nabi Luth a.s beserta kaumnya, dimana pada saat itu Nabi Luth berdakwah kepada kaumnya dengan kelembutan dan kasih sayang dengan tujuan untuk mengajak mereka untuk hanya menyembah kepada Allah SWT yang tiada sekutu bagi-Nya. Dan melarang mereka untuk melakukan kejahatan dan kekejian. Namun dakwah beliau berhadapan dengan hati yang keras dan jiwa yang sakit serta penolakan yang berasal dari kesombongan. Kaum Nabi Luth melakukan berbagai kejahatan yang tidak biasa dilakukan oleh penjahat manapun. Mereka merampok dan berkhianat kepada sesama teman serta berwasiat dalam kemungkar. Bahkan catatan kejahatan mereka ditambah dengan kejahatan baru yang belum pernah terjadi di muka bumi. Mereka memadamkan potensi kemanusiaan mereka dan daya kreatifitas yang ada dalam diri mereka. Yaitu kejahatan yang belum pernah dilakukan seseorang pun sebelum mereka dimana mereka berhubungan seks dengan sesama kaum pria (homo seks).

Mengapa mereka menjadikan sesuatu yang patut dipuji menjadi sesuatu yang tercela yang kemudian harus diusir dan dikeluarkan. Tampak bahwa jiwa kaum Nabi Luth benar-benar sakit dan mereka justru menganiaya diri mereka sendiri serta bersikap angkuh terhadap kebenaran. Akhirnya, kaum pria cenderung kepada sesama jenis mereka, bukan malah cenderung kepada wanita. Sungguh aneh ketika mereka menganggap kesucian dan kebersihan sebagai kejahatan yang harus disirnakkan. Mereka orang-orang yang sakit yang justru menolak obat dan memeranginya. Tindakan kaum Nabi Luth membuat hati beliau bersedih. Mereka melakukan kejahatan secara terang-terangan di tempat-tempat mereka. Ketika mereka melihat seorang asing atau seorang musafir atau seorang tamu yang

memasuki kota, maka mereka menangkapnya. Mereka berkata kepada Nabi Luth, "sambutlah tamu-tamu perempuan dan tinggalkanlah untuk kami kaum pria." Mulailah perilaku mereka yang keji itu terkenal.

Nabi Luth memerangi mereka dalam jihad yang besar. Nabi Luth mengemukakan argumentasi. Hari demi hari, bulan demi bulan, dan tahun demi tahun berlalu, dan Nabi Luth terus berdakwah. Namun tak seorang pun yang mengikutinya dan tiada yang beriman kepadanya kecuali keluarganya, bahkan keluarganya pun tidak beriman semuanya. Istri Nabi Luth kafir seperti istri Nabi Nuh. Jika rumah adalah tempat istirahat yang di dalamnya seseorang mendapatkan ketenangan, maka Nabi Luth tersiksa, baik di luar rumah maupun di dalamnya. Kehidupan Nabi Luth dipenuhi dengan mata rantai penderitaan yang keras namun beliau tetap sabar atas kaumnya. Berlalulah tahun demi tahun tetapi tak seorang pun yang beriman kepadanya, bahkan mereka mulai mengejek ajarannya dan mengatakan apa saja yang ingin mereka katakan.

Ketika terjadi hal tersebut, Nabi Luth berputus asa kepada mereka dan ia berdoa kepada Allah SWT agar menolongnya dan menghancurkan orang-orang yang membuat kerusakan. Akhirnya, para malaikat keluar dari tempat Nabi Ibrahim menuju desa Nabi Luth. Mereka sampai saat Ashar. Mereka mencapai pagar-pegar Sudum. Sungai mengalir di tengah-tengah tanah yang penuh dengan tanaman yang hijau.

Sementara itu, anak perempuan Nabi Luth berdiri sedang memenuhi tempat airnya dari air sungai itu. Ia mengangkat wajahnya sehingga menyaksikan mereka. Ia tampak keheranan melihat kaum pria yang memiliki ketampanan yang

mengagumkan. Salah seorang malaikat bertanya kepada anak kecil itu: "Wahai anak perempuan, apakah ada rumah di sini?" Ia berkata (saat itu ia mengingat kaumnya), "Hendaklah kalian tetap di situ sehingga aku memberitahu ayahku dan kemudian akan kembali pada kalian." Ia meninggalkan wadah airnya di sisi sungai dan segera menuju ayahnya.

"Ayahku, ada pemuda-pemuda yang ingin menemuimu di pintu kota. Aku belum pernah melihat wajah-wajah seperti mereka," kata anak itu dengan nada gugup. Nabi Luth berkata kepada dirinya sendiri: Ini adalah hari yang dahsyat. Beliau segera berlari menuju tamu-tamunya. Ketika Nabi Luth melihat mereka, beliau merasakan keheranan yang luar biasa. Beliau berkata: "Ini adalah hari yang dahsyat." Beliau bertanya kepada mereka: "Dari mana mereka datang dan apa tujuan mereka?" Mereka malah terdiam dan justru memintanya untuk menjamu mereka." Nabi Luth tampak malu di hadapan mereka, kemudian beliau berjalan di depan mereka sedikit lalu beliau berhenti sambil menoleh kepada mereka dan berkata: "Saya belum mengetahui kaum yang lebih keji di muka bumi ini selain penduduk negeri ini." Beliau mengatakan demikian dengan maksud agar mereka mengurungkan niat mereka untuk bermalam di negerinya. Namun mereka tidak peduli dengan ucapan Nabi Luth dan mereka tidak memberikan komentar atasnya.

Nabi Luth kembali berjalan bersama mereka dan beliau selalu berusaha untuk mengalihkan pembicaraan tentang kaumnya. Nabi Luth memberitahu mereka bahwa penduduk desanya sangat jahat dan menghina tamu-tamu mereka. Di samping itu, mereka juga membuat kerusakan di muka bumi dan seringkali terjadi pertentangan di dalam desanya. Pemberitahuan tersebut



dimaksudkan agar para tamunya membatalkan niat mereka untuk bermalam di desanya tanpa harus melukai perasaan mereka dan tanpa menghilangkan penghormatan pada tamu. Nabi Luth berusaha dan mengisyaratkan kepada mereka untuk melanjutkan perjalanannya tanpa harus mampir di negerinya. Namun tamu-tamu itu sangat mengherankan. Mereka tetap berjalan dalam keadaan diam. Ketika Nabi Luth melihat tekad mereka untuk tetap bermalam di kota, beliau meminta kepada mereka untuk tinggal di suatu kebun sehingga datang waktu Maghrib dan kegelapan menyelimuti segala penjuru kota. Nabi Luth sangat bersedih dan dadanya menjadi sempit. Karena rasa takutnya dan penderitaannya sehingga ia lupa untuk memberi mereka makanan. Kegelapan mulai menyelimuti kota. Nabi Luth menemani tiga tamunya itu berjalan menuju rumahnya. Tak seorang pun dari penduduk kota yang melihat mereka. Namun istrinya melihat mereka sehingga ia keluar menuju kaumnya dan memberitahu mereka kejadian yang dilihatnya. Kemudian tersebarlah berita dengan begitu cepat dan selanjutnya kaum Nabi Luth menemuinya.

Mulailah terjadi hari yang sangat keras. Kaum Nabi Luth bergegas menuju padanya. Nabi Luth bertanya pada dirinya sendiri: "Siapa gerangan yang memberitahu mereka?" Kemudian ia menoleh ke kanan dan ke kiri untuk mencari istrinya namun ia tidak menemuinya. Maka bertambahlah kesedihan Nabi Luth. Kaum Nabi Luth berdiri di depan pintu rumah. Nabi Luth keluar kepada mereka dengan penuh harap, bagaimana seandainya mereka diajak berpikir secara sehat? Bagaimana seandainya mereka diajak menggunakan fitrah yang sehat? Bagaimana seandainya mereka tergugah dengan kecenderungan yang sehat terhadap jenis lain

yang Allah SWT ciptakan untuk mereka? Bukankah di dalam rumah mereka terdapat kaum wanita? Seharusnya wanitalah yang menjadi kecenderungan mereka, bukan malah mereka cenderung kepada sesama pria.

"Inilah putri-putri (negeriku)." Apa yang dimaksud dengan pernyataan tersebut? Nabi Luth ingin berkata kepada mereka: "Di hadapan kalian terdapat wanita-wanita di bumi. Mereka lebih suci bagi kalian dalam bentuk kesucian jiwa dan fisik. Ketika kalian cenderung kepada mereka, maka kecenderungan itu merupakan pelaksanaan dari fitrah yang sehat." "Maka bertakwalah kalian kepada Allah." Nabi Luth berusaha menjamah jiwa mereka dari sisi takwa setelah menjamahnya dari sisi fitrah. Bertakwalah kepada Allah SWT dan ingatlah bahwa Allah SWT mendengar dan melihat serta akan murka dan menyiksa orang-orang yang durhaka. Seharusnya orang yang berakal sehat menghindari murka-Nya.

"Dan janganlah kalian mencemarkan namaku terhadap tamuku ini." Ini adalah usaha gagal dari beliau yang mencoba menggugah kemuliaan dan tradisi mereka sebagai orang badui yang harus menghormati tamu, bukan malah menghinakannya. "Tidak adakah di antaramu seorang yang berakal?" Tidakkah di antara kalian terdapat orang yang mempunyai pikiran yang sehat? Tidakkah di antara kalian terdapat laki-laki yang berakal? Apa yang kalian inginkan jika memang terwujud, maka itu hakikat kegilaan. Akal adalah sarana yang tepat bagi kalian untuk mengetahui kebenaran. Sesungguhnya perkara tersebut sangat jelas kebenarannya jika kalian memperhatikan fitrah, agama, dan harga diri." Kaumnya menunggu hingga beliau selesai dari nasihatnya yang singkat lalu mereka tertawa

terbahak-bahak. Kalimat Nabi Luth yang suci itu tidak mampu mengubah pendirian jiwa yang sakit, hati yang beku, dan pikiran yang bodoh:

Nabi Luth merasakan kesedihan dan kelemahannya di tengah-tengah kaumnya. Dengan marah Nabi Luth memasuki rumahnya dan menutup pintu rumahnya. Ia berdiri mendengarkan tertawa dan celaan serta pukulan terhadap pintu rumahnya. Sementara itu, orang-orang asing yang dijamu oleh Nabi Luth tampak duduk dalam keadaan tenang dan terpaku. Nabi Luth merasakan keheranan dalam dirinya ketika melihat ketenangan mereka. Dan pukulan-pukulan yang ditujukan pada pintu semakin kencang. Mulailah kayu-kayu pintu itu tampak rusak dan lemah, lalu Nabi Luth berteriak dalam keadaan kesal.

Nabi Luth berharap akan mendapatkan kekuatan sehingga dapat melindungi para tamunya. Beliau mengharapkan seandainya terdapat benteng yang kuat yang dapat melindunginya, yaitu benteng Allah SWT yang di dalamnya para nabi dan kekasih-kekasih-Nya dilindungi. Berkenaan dengan hal itu, Rasulullah berkata saat membaca ayat tersebut: "Allah SWT menurunkan rahmat atas Nabi Luth. Ia berlindung pada benteng yang kokoh." Ketika penderitaan mencapai puncaknya dan Nabi Luth mengucapkan kata-katanya yang terbang laksana burung yang putus asa, para tamunya bergerak dan tiba-tiba bangkit. Mereka memberitahunya bahwa ia benar-benar akan terlindung di bawah benteng yang kuat.

Jangan berkeluh kesah wahai Luth dan jangan takut. Kami adalah para malaikat, dan kaum itu tidak akan mampu menyentuhmu. Tiba-tiba pintu terbelah. Jibril bangkit dan ia menunjuk dengan tangannya secara cepat sehingga kaum itu

kehilangan matanya. Lalu mereka tampak serampangan di dalam dinding dan mereka keluar dari rumah dan mereka mengira bahwa mereka memasukinya. Jibril as menghilangkan mata mereka.

Para malaikat menoleh kepada Nabi Luth dan memerintahkan kepadanya untuk membawa keluarganya di tengah malam dan keluar. Mereka mendengar suara yang sangat mengerikan dan akan menggoncangkan gunung. Siksa apa ini? Ini adalah siksa dari bentuk yang aneh. Para malaikat memberitahunya bahwa istrinya termasuk orang-orang yang menentangnya. Istrinya adalah seorang kafir seperti mereka, sehingga jika turun azab kepada mereka, maka ia pun akan menerimanya.

Keluarlah wahai Luth karena keputusan Tuhanmu telah ditetapkan. Nabi Luth bertanya kepada malaikat: "Apakah sekarang akan turun azab kepada mereka?" Para malaikat memberitahunya bahwa mereka akan terkena azab pada waktu Subuh. Bukankah waktu Subuh itu sangat dekat?

Nabi Luth keluar bersama anak-anak perempuannya dan istrinya. Mereka keluar di waktu malam. Dan tibalah waktu Subuh. Para ulama berkata: "Jibril menghancurkan dengan ujung sayapnya tujuh kota mereka. Jibril mengangkat semuanya ke langit sehingga para malaikat mendengar suara ayam-ayam mereka dan gonggongan anjing mereka. Jibril membalikkan tujuh kota itu dan menumpahkannya ke bumi. Saat terjadi kehancuran, langit menghujani mereka dengan batu-batu dari neraka Jahim. Yaitu batu-batu yang keras dan kuat yang datang silih berganti. Neraka Jahim terus menghujani mereka sehingga kaum Nabi Luth musnah semuanya. Tiada seorang pun di sana. Semua kota-kota hancur dan

ditelan bumi sehingga terpancarlah air dari bumi. Hancurlah kaum Nabi Luth dan hilanglah kota-kota mereka. Nabi Luth mendengar suara-suara yang mengerikan. Istrinya melihat sumber suara dan dia pun musnah."

Yakni ia adalah bukti kekuasaan Allah SWT yang zahir. Para ulama berkata: "Bahwa kota-kota yang tujuh menjadi danau yang aneh di mana airnya asin dan deras airnya lebih besar dari derasnya air laut yang asin. Dan di dalam danau ini terdapat batu-batu tambang yang mencair. Ini mengisyaratkan bahwa batu-batu yang ditimpakan pada kaum Nabi Luth menyerupai butiran-butiran api yang menyala. Ada yang mengatakan bahwa danau yang sekarang bernama al-Bahrul Mayit yang terletak di Palestina adalah kota-kota kaum Nabi Luth."

Tamatlah riwayat kaum Nabi Luth dari bumi. Akhirnya, Nabi Luth menemui Nabi Ibrahim. Beliau menceritakan berita tentang kaumnya. Beliau heran ketika mendengar bahwa Nabi Ibrahim juga mengetahuinya. Nabi Luth terus melanjutkan misi dakwahnya di jalan Allah SWT seperti Nabi Ibrahim. Mereka berdua tetap menyebarkan Islam di muka bumi.

Dari ayat tersebut terdapat beberapa hal yang dapat kita simpulkan, salah satunya bahwa batuan dan tanah bersifat keras dimana tanah dalam ilmu fisika berasal dari batuan yang sudah mengalami pelapukan. Ayat tersebut juga menjelaskan bagaimana suatu kota atau daerah tempat tinggal makhluk hidup itu terbalik ke bawah yang merupakan peringatan bagi manusia yang telah lalai dalam menjalankan tugasnya untuk menjaga bumi sebagai bentuk kesyukuran terhadap sang pencipta sehingga turunlah azab dengan menghancurkan tempat tinggal mereka dengan menghujani mereka dengan batu dari tanah yang keras. Dimana

apapun yang terjadi di muka bumi ini segala sesuatunya atas kehendak Allah SWT. Meskipun dalam Al-Qur'an telah menjelaskan mengenai fenomena tersebut, namun perlu diadakan penelitian untuk mendeteksi frekuensi suatu gedung dan frekuensi tanah menggunakan mikrotremor untuk memperoleh informasi mengenai kekuatan suatu gedung.

Gerakan tanah adalah suatu produk dari proses gangguan kesetimbangan lereng yang menyebabkan bergesernya masa tanah dan batuan ketempat atau daerah yang lebih rendah. Gerakan masa ini dapat terjadi pada lereng-lereng yang hambat geser tanah atau batuan lebih kecil dari berat masa tanah atau batuan itu sendiri (Varnes, 1981).

Percepatan tanah yaitu parameter yang menyatakan perubahan kecepatan mulai saat diam sampai pada kecepatan tertentu. Percepatan getaran tanah terbagi menjadi dua yakni percepatan tanah maksimum dan percepatan tanah sesaat. Percepatan tanah maksimum adalah nilai percepatan tanah yang dihitung pada titik amat di permukaan bumi dari riwayat terjadinya gempabumi dalam periode tertentu dan diambil nilai yang terbesar. Sedangkan nilai percepatan sesaat adalah nilai percepatan getaran tanah disaat terjadi gempa pada suatu titik tertentu (Fransisko, 2015).

## **II. 2. Gempabumi Dalam Prespektif Al-Qur'an**

Bencana alam adalah bencana yang diakibatkan oleh peristiwa atau serangkaian peristiwa yang disebabkan oleh alam (BNPB, 2013). Pergerakan lempeng samudera dan benua dalam bentuk tumbukan dan gesekan menimbulkan beberapa zona subduksi dan patahan permukaan. Pergerakan ini akan

membebasikan sejumlah energi yang telah terkumpul sekian lama secara tiba-tiba, dimana proses pelepasan energi tersebut menimbulkan getaran gempabumi (Alfiani, DIta Nurul, 2015).

Bencana alam yang dapat disebabkan karena peristiwa alamiah adalah gempabumi. Dampak yang dirasakan umat manusia juga sangat beragam karena guncangan atau gerakan gempabumi yang besarnya bervariasi akan menimbulkan banyaknya korban jiwa maupun harta, bangunan-bangunan roboh dan fasilitas umum lainnya akan mengalami kerusakan (Aryanti, Intan Novia, 2014).

Dalam firman Allah SWT QS. Al-Zalzalah ayat 1-8

إِذَا زُلْزِلَتِ الْأَرْضُ زِلْزَالَهَا ﴿١﴾ وَأَخْرَجَتِ الْأَرْضُ أَثْقَالَهَا ﴿٢﴾ وَقَالَ الْإِنْسَانُ مَا هَٰذَا ﴿٣﴾ يَوْمَئِذٍ تُخْبِتُ أَعْيُنُهُمَا ﴿٤﴾ وَالْإِنْسَانُ لِرَبِّهِ لَكَاةٌ ﴿٥﴾ يَوْمَئِذٍ يَصْدُرُ النَّاسُ أَشْتَاتًا لِيُرَوْا أَعْمَلَهُمْ ﴿٦﴾ فَمَنْ يَعْمَلْ مِثْقَالَ ذَرَّةٍ خَيْرًا يَرَهُ ﴿٧﴾ وَمَنْ يَعْمَلْ مِثْقَالَ ذَرَّةٍ شَرًّا يَرَهُ ﴿٨﴾

Terjemahnya:

*Apabila bumi digoncangkan dengan guncangan (yang dahsyat), dan bumi telah mengeluarkan beban-beban berat (yang dikandung)nya, dan manusia bertanya: "Mengapa bumi (menjadi begini)?", pada hari itu bumi menceritakan beritanya, karena Sesungguhnya Tuhanmu telah memerintahkan (yang sedemikian itu) kepadanya. Pada hari itu manusia ke luar dari kuburnya dalam Keadaan bermacam-macam, supaya diperlihatkan kepada mereka (balasan) pekerjaan mereka. Barangsiapa yang mengerjakan kebaikan seberat dzarrahpun, niscaya Dia akan melihat (balasan)nya, dan Barangsiapa yang mengerjakan kejahatan sebesar dzarrahpun, niscaya Dia akan melihat (balasan)nya pula.*

Al-Hafizh Ibnu Katsir rahimahullah berkata : “Ibnu Abbas berkata : “Apabila bumi benar-benar digoncang”, yaitu : bergoncang dari dasar paling

*bawah bumi*". (Tafsir Ibnu Katsir) kita dapat memahami bahwa bumi mengalami guncangan hebat dari inti dasar bumi hingga lapisan luar bumi. Sebuah guncangan dan gempa bumi yang sama sekali belum pernah dirasakan manusia sebelum itu. Ayat yang kedua berbicara tentang peristiwa kiamat setelah tiupan sangkakala yang membangkitkan manusia dari perut bumi. Adapun apa yang dikeluarkan oleh bumi pada ayat ini, bisa dimungkinkan manusia penghuni kubur atau dimungkinkan pula manusia beserta harta yang terpendam di perut bumi. Kalau yang dikeluarkan dari perut bumi adalah manusia, maka itu perkara yang telah diketahui oleh manusia.

Ayat ketiga ini mengisahkan ucapan manusia ketika bumi bergoncang setelah tiupan yang merusak alam semesta, atau setelah tiupan yang membangkitkan manusia dari kuburnya. Apabila yang dimaksud adalah setelah tiupan yang merusak alam semesta, maka yang mengatakan ucapan "Ada apa dengan bumi ini?" adalah orang-orang kafir. Sebab, ketika itu yang berada di muka bumi hanyalah orang-orang kafir. Namun apabila yang dimaksud adalah setelah tiupan yang membangkitkan manusia dari alam kubur, maka yang mengatakan ucapan "Ada apa dengan bumi ini?" adalah orang kafir dan orang yang beriman. Orang kafir mengucapkan kalimat tersebut karena pengingkaran dan keheranan. Sedangkan orang yang beriman mengucapkan kalimat tersebut karena menganggap besar peristiwa tersebut.

Dimana pada ayat keempat sampai dengan terakhir memberitakan bahwa bumi akan menjadi saksi di hadapan Allah atas segala perbuatan manusia, baik perbuatan yang terpuji maupun tercela yang pernah dilakukan di muka bumi.



Bumi merupakan salah satu saksi di akherat kelak yang akan memberitakan segala perbuatan manusia, selain tangan, kaki, kulit manusia itu sendiri atau saksi-saksi yang lain. Ketika itu manusia tidak akan mungkin sedikit pun mengelak dari kenyataan yang dahulu pernah mereka perbuat di hadapan Allah.

Bumi dapat menjadi saksi karena Allah memerintahkannya untuk berbicara dengan pembicaraan yang dipahami manusia saat itu. Tidak ada yang mustahil sedikit pun jika Allah menghendaki sesuatu itu terjadi. Sesungguhnya Allah adalah Dzat Yang Maha Kuasa atas segala sesuatu. Allah Maha Kuasa untuk menjadikan bumi dapat berbicara dengan pembicaraan yang dipahami manusia ketika itu. Bumi pun tidak akan membangkang ketika diperintah untuk berbicara dan tidak akan berdusta ketika berbicara, karena bumi adalah makhluk Allah yang senantiasa tunduk kepada Allah.

Maknanya adalah manusia bangkit dari kuburnya menuju tempat dibukanya catatan seluruh amalan dan penghisaban (perhitungan) amalan. Mereka berkelompok sesuai jenis amalannya. Orang yang beramal shalih berjalan menuju sisi kanan dengan wajah putih berseri-seri dan penuh ketenangan. Adapun orang yang beramal jelek, mereka berjalan menuju sisi kiri dengan wajah hitam legam dan penuh ketakutan.

Dari ayat tersebut dapat disimpulkan bagaimana kejadian pada saat bumi digoncangkan dengan goncangan yang dahsyat atau bagaimana kejadian gempa bumi yang dahsyat terjadi di muka bumi ini sebagai balasan dari perbuatan manusia itu sendiri.

Gempabumi adalah getaran partikel batuan atau guncangan pada kulit bumi yang disebabkan oleh pelepasan energi secara tiba-tiba akibat aktivitas tektonik (gempa bumi tektonik) dan rekahan akibat naiknya fluida (magma, gas, uap dan lainnya) dari dalam bumi menuju ke permukaan, di sekitar gunung api, disebut gempabumi gunung api/vulkanik. Getaran tersebut menyebabkan kerusakan dan runtuhnya struktur bangunan yang menimbulkan korban bagi penghuninya. Getaran gempa ini juga dapat memicu terjadinya tanah longsor, runtuhannya batuan dan kerusakan tanah lainnya yang merusak permukiman disekitarnya. Getaran gempabumi juga dapat menyebabkan bencana ikutan yang berupa kebakaran, kecelakaan industri dan transportasi dan juga banjir akibat runtuhnya bendungan dan tanggul-tanggul penahan lainnya.



Gambar 2.1 : Bencana gempabumi yang merusak infrastruktur dan menimbulkan korban jiwa.

Gempabumi merupakan salah satu jenis bencana alam yang secara terus menerus terjadi di bumi. Hanya saja, kita baru bisa merasakan getarannya apabila

gempa tersebut terjadi di dekat permukaan bumi. Teknisnya, semua wilayah yang ada di bumi berpotensi mengalami gempa. Hanya saja, ada beberapa titik yang mengalami gempa dengan jumlah lebih jika dibandingkan dengan titik lainnya. Salah satu negara yang sering mengalaminya adalah Jepang dan juga Indonesia.

Di Indonesia sendiri, gempabumi seolah telah menjadi bagian dari kehidupan masyarakat. Hal ini wajar mengingat Indonesia memang dilalui pegunungan Sirkum dan juga Mediterania yang menjadikannya titik potensial gempabumi (Asrori, Ahmat David Hasim, 2014).

Menurut (Badul Mustafa, 2010) Berdasarkan penyebabnya, gempabumi dikelompokkan sebagai berikut:

a. Gempabumi Tektonik

Adalah Gempa yang di sebabkan oleh pergeseran lempeng tektonik. Lempeng tektonik bumi kita ini terus bergerak, ada yang saling mendekat saling menjauh, atau saling menggeser secara horizontal. Karena tepian lempeng yang tidak rata, jika terjadi gesekan, maka timbullah friksi. Friksi ini kemudian mengakumulasi energi yang kemudian dapat melepaskan energi guncangan menjadi sebuah gempa.

b. Gempabumi Vulkanik

Adalah gempabumi yang terjadi sebagai dampak terjadinya letusan gunung berapi. Gempabumi vulkanik biasanya terjadi sesaat sebelum larva gunung berapi keluar dari dalam perut bumi. Jenis gempabumi vulkanik merupakan salah satu jenis gempa yang dapat diprediksi.

c. Gempabumi Runtuhan

Adalah gempa lokal yang terjadi apabila suatu gua di daerah topografi *karst* atau di daerah pertambangan runtuh atau massa batuan yang cukup besar di sebuah lereng bukit runtuh/longsor. Kekuatan gempa akibat runtuhnya massa batuan ini juga kecil sehingga tidak berbahaya.

d. Gempabumi Buatan

Adalah gempabumi yang terjadi karena ulah manusia baik yang disengaja atau pun yang tidak disengaja. Gempabumi buatan dapat terjadi karena adanya aktivitas manusia, penggunaan dinamit, bom, atau pun berbagai macam alat peledak lainnya. Tidak hanya itu gempabumi buatan juga dapat terjadi tanpa disengaja yaitu ketika ada ledakan dahsyat yang terjadi karena kecelakaan.

Menurut UN-Habitat (2006) selama terjadi gempabumi fondasi bangunan dan tanah dasar bangunan bergerak mengikuti gaya gempa. Sebelum terjadi gempabumi seluruh elemen bangunan akan berada pada posisi awalnya. Saat terjadi gempabumi tanah dasar bangunan dan lantai satu pada bangunan akan bergerak mengikuti arah gaya gempa. Misalnya, ketika terjadi gempabumi tanah akan bergerak ke kanan, maka bangunan akan bergerak ke arah yang berlawanan dengan arah gerakan tanah. Dan setelah gempabumi terjadi sebagian elemen bangunan yang memiliki konstruksi lemah akan mengalami kerusakan yang disebabkan bangunan memiliki daya tahan dan penyerapan energy yang rendah.

Menurut Coburn dan Spence (2002) penyebab utama terjadinya kerusakan pada bangunan adalah getaran pada tanah dasar bangunan. Ketika sebuah bangunan digerakkan oleh sebuah gaya inersia yang bekerja pada gaya tersebut maka percepatan getaran bangunan akan meningkat. Faktor yang sangat

menentukan respon dinamik bangunan terhadap getaran adalah frekuensi alami bangunan.

Jika sebuah bangunan bergetar yang diakibatkan getaran tanah, responnya akan bergantung pada hubungan antara frekuensi getaran pada tanah dasar bangunan dan frekuensi alami bangunan. Jika frekuensi alami bangunan lebih kecil daripada frekuensi alami tanah, maka bangunan tidak akan mengalami deformasi, dan jika frekuensi getaran tanah meningkat, maka deformasi bangunan juga akan meningkat. Apabila kedua frekuensi tersebut sama, maka deformasi bangunan akan mencapai puncaknya. Fenomena ini disebut Resonansi.

Untuk mengetahui kualitas sebuah bangunan salah satunya adalah mengetahui nilai frekuensi alami yang dimilikinya. Salah satu usaha dalam perencanaan bangunan tahan gempa sebaiknya mempertimbangkan adanya kemungkinan terjadinya resonansi getaran dengan melakukan pemeriksaan frekuensi alami gedung dan tanah dasar gedung tersebut dengan melakukan pengukuran mikrotremor (Ayusari, Wahyudi. 2011).


### **II.3. Kondisi Geologi Daerah Penelitian**

Secara geologi daerah Gowa tersusun oleh batuan-batuan sediment dan terobosan Formasi Camba yang berumur Tersier, batuan gunungapi dan terobosan yang termasuk dalam kelompok batuan gunungapi Baturappe-Cindako berumur tersier, batuan gunungapi Lompobatang yang berumur kuarter, serta endapan alluvial.

Daerah dataran yang merupakan daerah terendah di atas permukaan laut, umumnya di tempati oleh endapan alluvial, kelompok batuan Formasi Camba dan

batuan gunungapi Tersier umumnya menempati daerah perbukitan dan hanya sebagian kecil yang berada di daerah dataran bergelombang. Sedangkan daerah pegunungan yang merupakan bagian tertinggi dalam wilayah Kabupaten Gowa tersusun oleh batuan gunungapi kuarter (Alfonus Simalango, 2010).

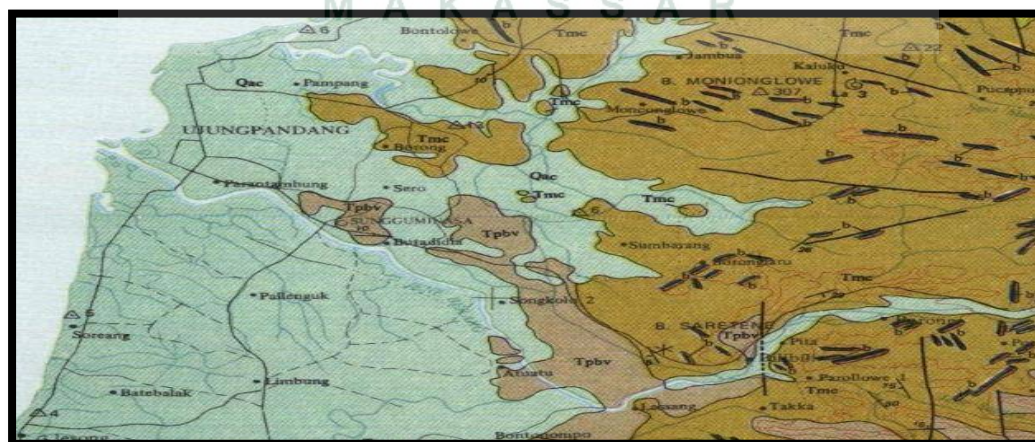
Berikut merupakan peta geologi daerah Sulawesi secara luas



## 2.2. Peta Geologi Sulawesi Selatan

(Sumber BMKG)

Berdasarkan dari gambar peta Sulawesi Selatan di atas, maka di bawah merupakan gambar peta geologi secara khusus untuk daerah penelitian.



Gambar 2.3. Peta Geologi Daerah Penelitian

#### **II.4. Mikrotremor**

Mikrotremor adalah getaran tanah yang pada umumnya mempunyai sifat tetap memiliki magnitudo yang kecil. Mikrotremor biasa berupa getaran akibat aktivitas manusia maupun aktivitas lain, seperti getaran akibat orang berjalan, getaran akibat dari kendaraan, getaran mesin-mesin pabrik, getaran angin, gelombang laut, atau getaran alamiah lainnya. Mikrotremor dapat digunakan dalam perancangan bangunan tahan gempa, yakni dengan mengetahui periode natural dari tanah setempat untuk menghindari terjadinya resonansi. Mikrotremor juga dapat digunakan untuk mengetahui jenis tanah berdasarkan tingkat kekerasannya (Subardjo, 2008).

Dimana semakin kecil periode dominan tanah maka tingkat kekerasannya semakin besar atau tanah yang mempunyai periode dominan semakin besar semakin lunak atau lembek sifatnya. Mikrotremor merupakan getaran lemah di permukaan bumi yang berlangsung terus menerus akibat adanya sumber getaran seperti gempa bumi, aktivitas manusia, industry dan lalu lintas (Daryono, 2009).

Data mikrotremor yang terukur didapatkan 3 sinyal yang komponennya adalah komponen vertikal (*Up and Down*), horizontal (*North-South*), dan horizontal (*East-West*). Setelah didapatkan sinyal kemudian dapat dianalisis menggunakan metode HVSR dan didapatkan nilai frekuensi dominan dan amplifikasi. Metode HVSR ini membandingkan antara rasio spectrum dari sinyal mikrotremor komponen horizontal terhadap komponen vertikalnya (Nakamura, 1989).

#### **II.5. Aplikasi Mikrotremor**

Belakangan ini aplikasi mikrotremor digunakan untuk mengidentifikasi resonansi frekuensi natural bangunan dan tanah (Mucciarelli et al., 2001; Gallipoli

et al., 2004). Salah satu metode yang digunakan untuk mengetahui karakteristik bangunan tanpa merusak bangunan tersebut adalah analisis mikrotremor yang direkam pada setiap lantai bangunan.

Sehingga bisa dikatakan bahwa mikrotremor didasarkan pada perekaman untuk menentukan parameter karakteristik dinamis suatu bangunan (rasio redaman, frekuensi alami primer) dan fungsi perpindahan (amplifikasi dan frekuensi) bangunan, dan pengukuran mikrotremor sudah menjadi metode populer untuk menentukan dinamika sifat lapisan tanah dan secara ekstensif dipakai untuk mikrozonasi. Pengukuran mikrotremor mudah dilakukan, murah dan bisa dipakai pada tempat yang seismisitasnya rendah.

#### **II.6. *Horizontal to Vertical Spectral Ratio (HVSr)***

Metode HVSr merupakan metode yang efektif, murah, dan ramah lingkungan. Metode HVSr biasanya digunakan pada seismik pasif (mikrotremor) tiga komponen. Parameter penting yang dihasilkan dari metode HVSr ialah frekuensi natural dan amplifikasi. HVSr yang terukur pada tanah yang bertujuan untuk karakterisasi geologi setempat, frekuensi natural dan amplifikasi berkaitan dengan parameter fisik bawah permukaan (Herak, 2008).

HVSr adalah metode yang didasarkan pada asumsi bahwa rasio spektrum horizontal dan vertikal dari getaran permukaan sebagai perkiraan fungsi perpindahan. Kebenaran dari metode ini telah dibuktikan dengan menggunakan hasil pengamatan mikroseismik di beberapa penelitian.

HVSr merupakan satu metode analisis yang diperkenalkan oleh Nakamura berdasarkan pengalaman beliau melakukan pengamatan perambatan gelombang



geser akibat peristiwa gempa. Nakamura dan Saito (1983) melakukan pengamatan perambatan gelombang gempa untuk berbagai kondisi geologi. Pada saat yang bersamaan Nakamura dan Saito (1983) juga melakukan pengamatan terhadap *ambient vibration* atau *ambient noise* di permukaan. Hasil penelitian yang telah dilakukan oleh Nakamura dan Saito (1983) menunjukkan adanya kesesuaian antara nilai faktor amplifikasi tanah yang dihasilkan dengan menggunakan data pengamatan gelombang *ambien* dan gelombang gempa.

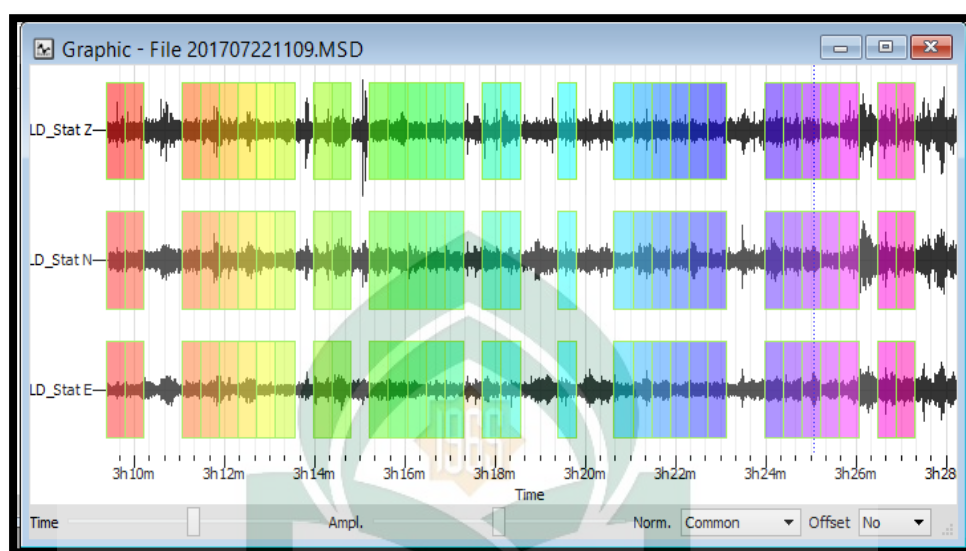
Metode HVSR digunakan untuk mendapatkan nilai frekuensi natural tanah dan faktor amplifikasi dengan melakukan pengukuran mikrosesismik. Karakteristik mikroseismik mencerminkan karakteristik batuan di suatu wilayah. Nilai frekuensi natural tanah dan faktor amplifikasi hasil pengukuran digunakan untuk membuat peta kerawanan lokasi dari aspek bahaya seismik.

Teknik pengolahan gelombang mikrotremor ini dipopulerkan oleh Nakamura (1989). Teknik HVSR merupakan teknik sederhana yang dapat menggambarkan karakteristik dinamis tanah maupun struktur *rasio spectral* dari H/V merupakan estimasi rasio antara spectrum amplitude komponen horizontal dan vertical dari suatu getaran. Spectrum H/V akan menunjukkan frekuensi resonansi/frekuensi dasar ( $f_0$ ) dan nilai puncak HVSR (A).

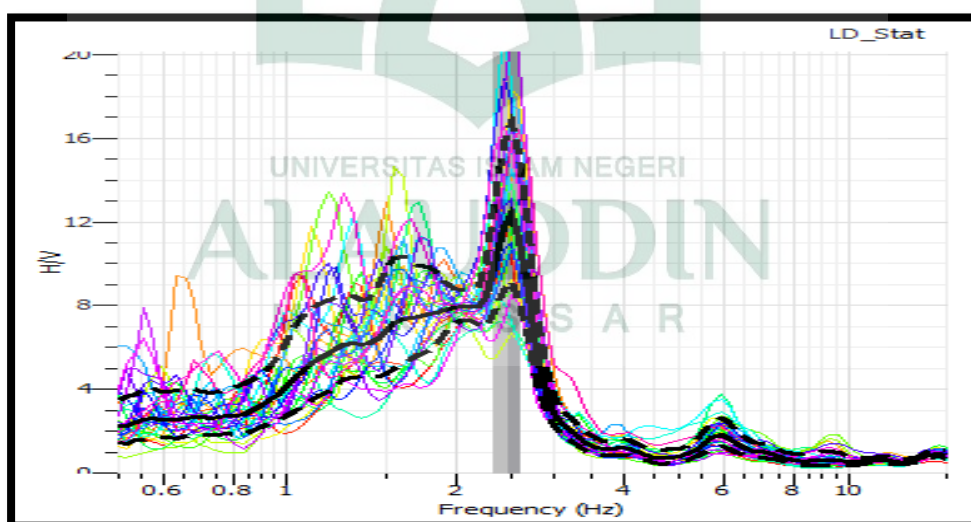
Metode analisis HVSR yang dikembangkan oleh Nakamura (1989) menghitung rasio spektrum *Fourier* dari sinyal mikrotremor komponen horizontal terhadap komponen vertikalnya. Hasil analisis HVSR menunjukkan satu puncak spektrum pada frekuensi dominan. Frekuensi dominan ( $f_0$ ) dan faktor

amplifikasi (A) yang menggambarkan karakteristik dinamis tanah dapat dihasilkan dari analisis HVSR (Nakamura, 2000).

Hasil pengolahan HVSR berupa kurva HVSR seperti pada gambar berikut :



Gambar 2.4. Proses *windowing*



Gambar 2.5. hasil pengolahan HVSR pada kurva HVSR  
(Sumber: Daryono, 2011)

Berdasarkan hasil analisis *Horizontal to Vertical Spectral Ratio* (HVSR) diketahui bahwa untuk hasil pengolahan data menggunakan H/V akan didapatkan nilai frekuensi natural dan amplifikasinya dan untuk *figure residinya* yaitu dimana

kurva hitam menunjukkan rata-rata dari kurva berwarna, 2 garis terpotong menunjukkan standar deviasi dan area berwarna abu-abu sebagai frekuensi puncak rata-rata dan standar deviasinya.

## II. 7. Frekuensi Natural ( $f$ )

Frekuensi natural memiliki arti sebagai frekuensi dasar suatu tempat dalam menjalankan getaran atau gelombang. Daryono (2009) menyebutkan bahwa suatu daerah yang memiliki karakteristik frekuensi natural rendah, sangat rentang terhadap bahaya getaran gelombang gempabumi periode panjang. Hal ini dapat mengancam kerusakan bangunan yang ada di atasnya.

Frekuensi dominan tanah adalah nilai frekuensi yang kerap muncul sehingga diakui sebagai nilai frekuensi dominan dari lapisan batuan wilayah tersebut sehingga nilai frekuensi dominan dapat menunjukkan jenis dan karakteristik batuan tersebut. Lachet dan Brad (1994) melakukan uji simulasi dengan menggunakan enam model struktur geologi sederhana dengan kombinasi variasi kontras kecepatan gelombang geser dan ketebalan lapisan tanah. Jika nilai frekuensi dominan besar maka daerah tersebut termasuk dalam batuan keras sedangkan jika nilai frekuensi dominannya kecil maka daerah tersebut termasuk dalam batuan lunak.

## II. 8. Faktor Amplifikasi (A)

Amplifikasi tanah adalah kontras parameter perambatan gelombang (densitas dan kecepatan) antara batuan dasar (*bedrock*) dan sedimen di atasnya. Nilai amplifikasi perambatan gelombang akan semakin bertambah apabila perbedaan antara kedua parameter tersebut semakin besar. Efek lokal amplifikasi

dan frekuensi natural merupakan faktor yang penting dalam mitigasi bencana suatu tempat (Nakamura, 1989).

Faktor amplifikasi gempabumi adalah perbandingan percepatan maksimum gempabumi di permukaan tanah dengan batuan dasar. Dimana faktor amplifikasi diperoleh bersamaan dengan nilai frekuensi dari puncak grafik hasil pengolahan data pada *software geopsy* dari kurva H/V. Kandungan frekuensi dan amplitudo gelombang gempabumi yang menjalar dari batuan dasar ke permukaan bumi akan berubah saat melewati endapan tanah. Proses ini dapat menghasilkan percepatan yang besar terhadap struktur dan menimbulkan kerusakan yang parah terutama saat frekuensi gelombang seismik sama dengan resonansi frekuensi struktur bangunan buatan manusia (Bard, 1999).

Daya penguatan guncangan tanah adalah respon lapisan batuan dalam hal ini adalah lapisan permukaan terhadap gelombang (gempabumi), faktor amplifikasi menggambarkan besarnya penguatan gelombang pada saat melalui medium tertentu. Penguatan gelombang pada saat melalui suatu medium berbanding lurus dengan perbandingan antara spectral horizontal terhadap spectral vertikal.

Nilai faktor amplifikasi suatu tempat dapat diketahui dari tinggi puncak spektrum amplitudo HVSR hasil pengukuran mikrotremor di tempat tersebut. Beberapa peneliti telah menemukan adanya korelasi antara puncak spektrum H/V dengan distribusi kerusakan struktur bangunan akibat gempa dan intensitas guncangan tanah selama gempa yang secara signifikan dipengaruhi oleh kondisi geologi dan kondisi tanah setempat. Batuan sedimen yang lunak diketahui

memperkuat gerakan tanah selama gempa dan karena itu rata-rata kerusakan yang diakibatkan lebih parah dari pada lapisan keras (Nakamura, 2000).

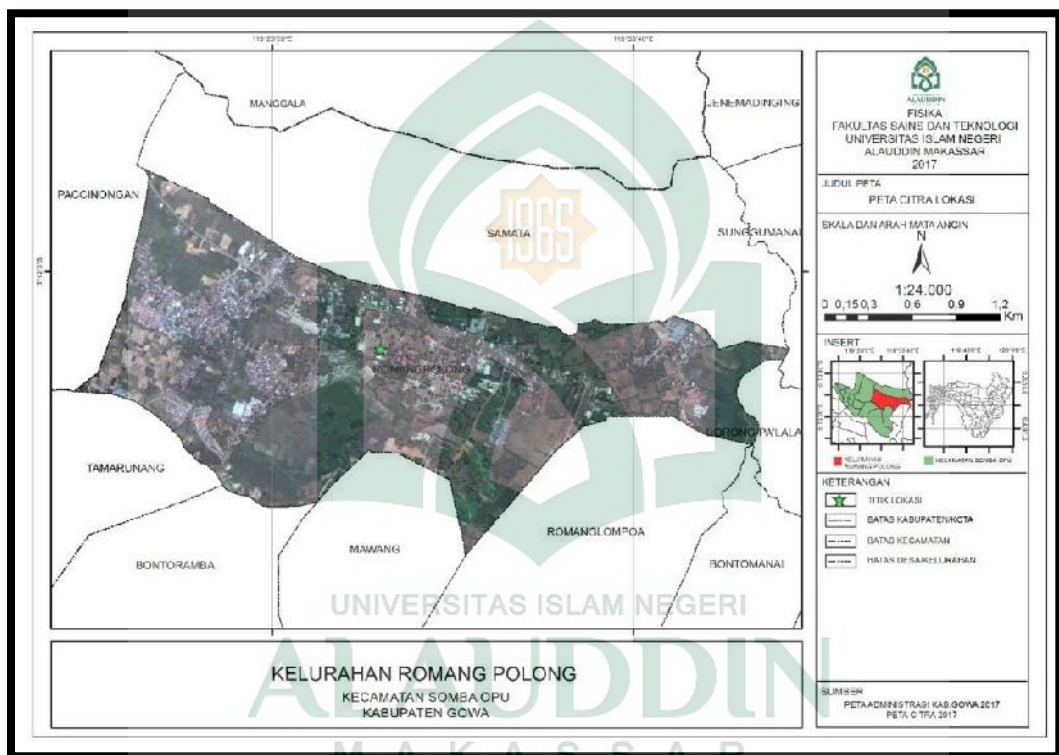


## BAB III

### METODE PENELITIAN

#### 3.1. Waktu dan Tempat Penelitian

Penelitian ini dilaksanakan pada bulan Juli 2017 bertempat di Gedung Rektorat UIN Alauddin Makassar di Kelurahan Romangpolong Kecamatan Somba Opu Kabupaten Gowa Provinsi Sulawesi Selatan.



Gambar 3.1 Peta Lokasi Penelitian

#### 1.2. Alat dan Bahan

1.2.1. Alat yang digunakan pada penelitian ini adalah sebagai berikut:

1. Digitaizer
2. GPS antenna
3. Seismometer TDL 303S

4. GPS (*Global Positioning System*)
5. Solar cell
6. Laptop
7. Kabel
8. *Software Geopsy* metode HVSR (*Horizontal Vertical Spectrium Ratio*)
9. *Software ArcGis*
10. Alat tulis menulis

1.2.2. Bahan yang digunakan pada penelitian ini adalah sebagai berikut:

1. Peta Lokasi
2. Peta Geologi
3. Gedung Rektorat UIN Alauddin Makassar.

### **3.3. Prosedur Kerja**

Prosedur kerja dalam penelitian ini adalah sebagai berikut:

#### **3.3.1. Pengoperasian alat**

Proses pengoperasian alat mikrotremor yaitu menyiapkan peralatan seperti satu buah Digital Portable Seismometer tipe TDL-303 S (3 komponen) dengan frekuensi sampling 100 Hz selama 15 menit di dalam gedung dan 30 menit di lapangan atau diruang terbuka, dilengkapi digitizer, kabel, solar cell, GPS antena, GPS (*Global Position System*), laptop, system akuisisi data. Selanjutnya memenuhi beberapa persyaratan teknis survei mikrotremor menurut *Sesame European Research Project* (2004).

#### **3.3.2. Pengukuran Mikrotremor**

Prosedur pengukuran mikrotremor adalah sebagai berikut:

- a. Meletakkan seismometer di atas tanah yang mengandung tanah yang keras dan datar, jika keadaan tanah kurang datar atau gembur maka diberikan landasan pada pengukuran di lapangan, dan pada pengukuran di dalam gedung seismometer diletakkan disetiap sudut lantai gedung dan di bagian tengah setiap lantai gedung.
- b. Mengatur posisi seismometer supaya menghadap ke barat geografis, dengan melihat seismometer yang telah dipasangkan besi, dengan memakai kompas sebagai acuannya.
- c. Ketiga kaki seismometer bisa diberi landasan yang telah tersedia jika perlu, kemudian mengatur kaki-kaki tersebut dengan memutar kekiri ataupun kekanan menyesuaikan dengan posisi gelombang air supaya tepat ditengah-tengah (*leveling*) jika sudah, berarti posisi alat sudah rata dengan tanah atau lantai.
- d. Menghubungkan masing-masing kabel konektor dengan Seismometer, GPS, digitalizer, laptop) sesuai dengan fungsinya masing-masing.
- e. Meletakkan GPS di tempat yang terbuka tidak terhalang dengan sesuatu supaya langsung terhubung dengan satelit.
- f. Menghidupkan digitalizer dengan menekan tombol ON, perhatikan power diusahakan keluaran tegangan stabil 12 Volt.
- g. Menunggu beberapa menit perhatikan lampu indikator GPS ketika berwarna hijau di laptop maka pertanda GPS sudah berfungsi dengan baik, namun apabila masih biru maka periksa kabel konektor dan keadaan lingkungan barangkali ada yang menghalangi dari jangkauan satelit.



- h. Mencatat data-data yang diperlukan pada format *SESAME* (koordinat latitude dan longitude), nama titik pengukuran, nama lokasi, waktu pengambilan data dan keadaan sekitar titik penelitian).

### 3.3.3. Pengolahan data

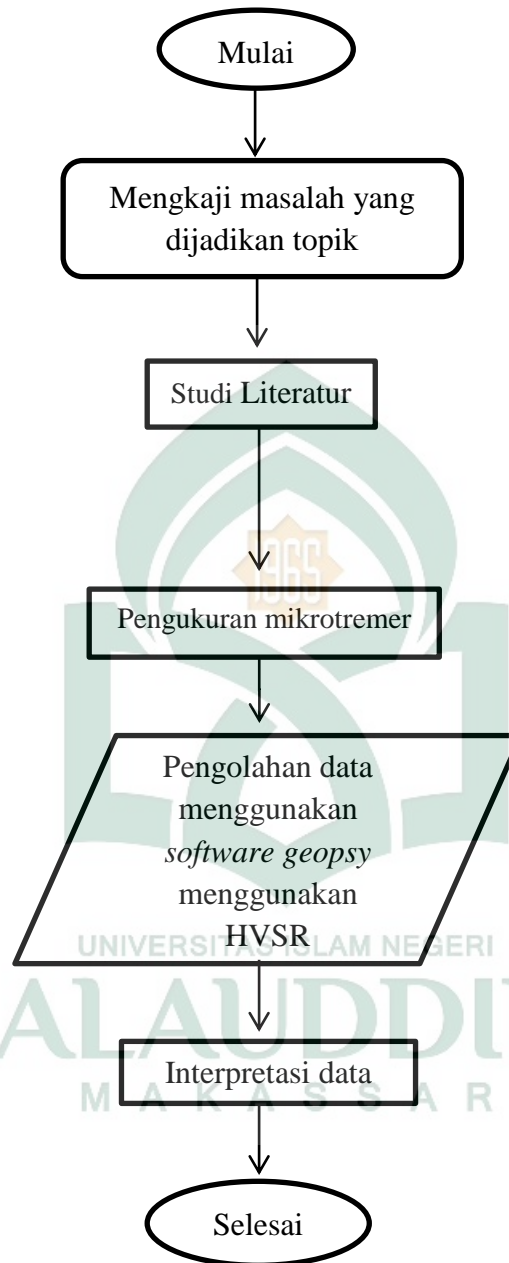
Pengolahan data mikrotremor dengan metode HVSR dilakukan dengan menggunakan *software Geopsy*. Metode HVSR didasarkan pada perbandingan antara amplitude spectral komponen horizontal terhadap komponen vertikal (Nakamura, 1989). Kurva HVSR menunjukkan puncak spectrum/amplifikasi (A) pada frekuensi (f).

### 3.3.4. Analisis data

Data yang diperoleh dari mikrotremor dibuka menggunakan *software Datapro* yang merupakan program dari alat seismometer TDS. Hasil pengukuran tercatat dalam tiga jenis gelombang yaitu gelombang seismik vertikal, horizontal (utara - selatan) dan horizontal (barat - timur). Hasil pengukuran tersebut merupakan tampilan pada *software DataPro* dan tidak dapat langsung diolah menggunakan *software Geopsy* dan harus diubah terlebih dahulu ke dalam format *trace (\*.trc)*.

Selanjutnya data dalam format *trace* diubah dalam format *miniseed*. Setelah diubah dalam format *saft* data dapat diolah menggunakan *software Geopsy*. Hasil data yang diperoleh dari pengolahan data dengan menggunakan metode HVSR *software geopsy* sehingga diketahui nilai frekuensi (f) dan faktor Amplifikasi (A).

### 3.4. Diagram Alir Penelitian



### 1.1. Jadwal Kegiatan

No.	Uraian Kegiatan	Bulan																															
		Desember				Januari				Februari				Maret				April				Mei				Juni							
		1	2	3	4	1	2	3	4	1	2	3	4	1	2	3	4	1	2	3	4	1	2	3	4	1	2	3	4				
1	Studi literature	■	■	■	■	■	■	■	■	■	■	■	■	■	■	■	■	■	■	■	■	■	■	■	■	■	■	■	■	■	■	■	■
2	Kemantapan Rencana Kegiatan	■	■	■	■	■	■	■	■	■	■	■	■	■	■	■	■	■	■	■	■	■	■	■	■	■	■	■	■	■	■	■	■
3	Survey lokasi penelitian									■	■	■	■																				
4	Pengurusan berkas penelitian untuk instansi									■	■	■	■																				
5	Pemasukan Berkas Penelitian									■	■	■	■																				
6	Pengambilan Data																					■	■	■	■								
7	Pengelolaan Data																									■	■	■	■				
8	Menyusun laporan skripsi																													■	■	■	■
9	Penyajian skripsi																																

## **BAB IV**

### **HASIL DAN PEMBAHASAN**

#### **4.1. Titik Pengambilan Data**

Titik pengambilan data pada pengukuran ini adalah gedung rektorat UIN Alauddin Makassar sebagai frekuensi alamiah gedung dan lapangan yang berarah timur dari gedung sebagai frekuensi alamiah tanah. Penelitian ini dilaksanakan dua kali pengukuran dengan kondisi yang berbeda yaitu pengukuran yang pertama dilaksanakan pada hari Senin, 10 Juli 2017 dengan kondisi saat itu merupakan hari kerja (ramai). Sedangkan pengukuran yang kedua pada hari Sabtu, 22 Juli 2017 dengan kondisi hari libur (tidak ramai).

Dimana gedung tersebut terdapat 4 lantai, untuk lantai 1 ada 5 titik yaitu di setiap sudut gedung dan di bagian tengah setiap lantai gedung tersebut begitu pula dengan lantai 2 sampai dengan lantai 4. Jadi titik pengukuran sebanyak 20 titik di gedung sebagai frekuensi alamiah gedung dan 1 titik di lapangan yang merupakan frekuensi alamiah tanah. Pengukuran pertama yaitu pada hari Senin, 10 Juli 2017 di laksanakan pada pukul 09:40 WITA di lapangan dan pukul 10:51 – 20:05 WITA di dalam gedung dengan 4 lantai yang dimulai dari lantai 1 kemudian ke lantai 3 selanjutnya ke lantai 2 dan terakhir di lantai 4 karena disesuaikan dengan kondisi pada saat itu yang merupakan hari kerja. Sedangkan pengukuran yang kedua yaitu pada hari Sabtu, 22 Juli 2017 di laksanakan pada pukul 09:30 – 20:01 di dalam gedung yang dimulai dari lantai 3 kemudian lantai 4 selanjutnya lantai 2 dan terakhir lantai 1. Sedangkan pengambilan data di lapangan pada pukul 20:42 – 21:15 WITA.

Berikut ini informasi detail mengenai akuisisi data mikrotremor pada kondisi hari kerja (ramai) di dalam gedung:

MT 1 :  $5^{\circ}12'14,9''$ LS,  $119^{\circ}29'46,6''$ BT (Lapangan/tanah)

Lantai 1

MT 2 :  $5^{\circ}12'18,6''$ LS,  $119^{\circ}29'42,8''$ BT

MT 3 :  $5^{\circ}12'17,2''$ LS,  $119^{\circ}29'44,8''$ BT

MT 4 :  $5^{\circ}12'17,6''$ LS,  $119^{\circ}29'43,7''$ BT

MT 5 :  $5^{\circ}12'16,9''$ LS,  $119^{\circ}29'43,8''$ BT

MT 6 :  $5^{\circ}12'18,0''$ LS,  $119^{\circ}29'44,6''$ BT

Lantai 2

MT 12 :  $5^{\circ}12'17,1''$ LS,  $119^{\circ}29'44,8''$ BT

MT 13 :  $5^{\circ}12'18,1''$ LS,  $119^{\circ}29'44,5''$ BT

MT 14 :  $5^{\circ}12'18,1''$ LS,  $119^{\circ}29'43,4''$ BT

MT 15 :  $5^{\circ}12'18,2''$ LS,  $119^{\circ}29'44,0''$ BT

MT 16 :  $5^{\circ}12'17,6''$ LS,  $119^{\circ}29'48,2''$ BT

Lantai 3

MT 7 :  $5^{\circ}12'17,0''$ LS,  $119^{\circ}29'43,9''$ BT

MT 8 :  $5^{\circ}12'17,4''$ LS,  $119^{\circ}29'44,3''$ BT

MT 9 :  $5^{\circ}12'18,2''$ LS,  $119^{\circ}29'44,1''$ BT

MT 10 :  $5^{\circ}12'18,0''$ LS,  $119^{\circ}29'43,6''$ BT

MT 11 :  $5^{\circ}12'18,4''$ LS,  $119^{\circ}29'44,1''$ BT

## Lantai 4

MT 17 :  $5^{\circ}12'18,2''$ LS,  $119^{\circ}29'44,2''$ BT

MT 18 :  $5^{\circ}12'17,4''$ LS,  $119^{\circ}29'43,5''$ BT

MT 19 :  $5^{\circ}12'17,1''$ LS,  $119^{\circ}29'43,6''$ BT

MT 20 :  $5^{\circ}12'17,5''$ LS,  $119^{\circ}29'43,5''$ BT

MT 21 :  $5^{\circ}12'17,4''$ LS,  $119^{\circ}29'44,3''$ BT

Berikut ini informasi detail mengenai akuisisi data mikrotremor pada kondisi hari libur (tidak ramai) di dalam gedung:

MT 21 :  $5^{\circ}12'15,4''$ LS,  $119^{\circ}29'46,8''$ BT (Lapangan/tanah)

## Lantai 1

MT 16 :  $5^{\circ}12'16,8''$ LS,  $119^{\circ}29'44,2''$ BT

MT 17 :  $5^{\circ}12'18,0''$ LS,  $119^{\circ}29'43,5''$ BT

MT 18 :  $5^{\circ}12'18,4''$ LS,  $119^{\circ}29'44,4''$ BT

MT 19 :  $5^{\circ}12'17,3''$ LS,  $119^{\circ}29'43,6''$ BT

MT 20 :  $5^{\circ}12'17,4''$ LS,  $119^{\circ}29'44,7''$ BT

## Lantai 2

MT 11 :  $5^{\circ}12'17,4''$ LS,  $119^{\circ}29'44,3''$ BT

MT 12 :  $5^{\circ}12'17,9''$ LS,  $119^{\circ}29'43,9''$ BT

MT 13 :  $5^{\circ}12'17,5''$ LS,  $119^{\circ}29'43,6''$ BT

MT 14 :  $5^{\circ}12'18,0''$ LS,  $119^{\circ}29'43,2''$ BT

MT 15 :  $5^{\circ}12'17,1''$ LS,  $119^{\circ}29'44,8''$ BT

## Lantai 3

MT 1 :  $5^{\circ}12'17,3''$ LS,  $119^{\circ}29'44,9''$ BT

MT 2 : 5°12'17,0"LS, 119°29'43,4"BT

MT 3 : 5°12'18,0"LS, 119°29'43,1"BT

MT 4 : 5°12'21,4"LS, 119°29'44,8"BT

MT 5 : 5°12'17,8"LS, 119°29'44,0"BT

Lantai 4

MT 6 : 5°12'17,6"LS, 119°29'43,8"BT

MT 7 : 5°12'17,1"LS, 119°29'43,8"BT

MT 8 : 5°12'17,2"LS, 119°29'44,5"BT

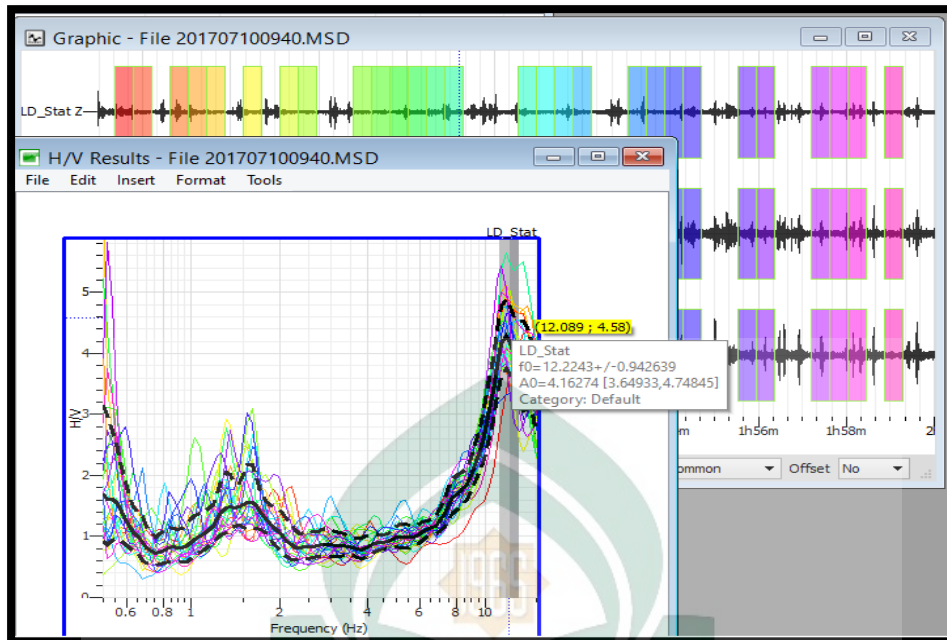
MT 9 : 5°12'18,0"LS, 119°29'43,5"BT

MT 10 : 5°12'18,3"LS, 119°29'44,9"BT

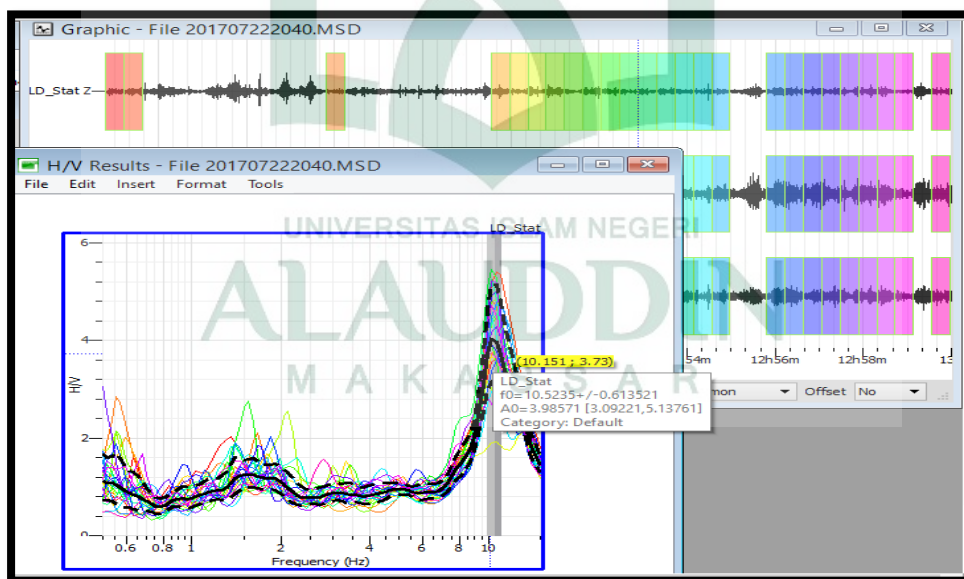
#### 4.2. Analisis Frekuensi Alamiah Tanah ( $f_{tanah}$ )

Pada penentuan frekuensi alamiah tanah di lakukan di lapangan arah timur dari gedung Rektorat UIN Alauddin Makassar dimana di arah utara gedung merupakan pintu masuk kampus UIN Alauddin Makassar, di arah selatan merupakan tempat parkir mobil dan di arah barat adalah gedung Auditorium UIN Alauddin Makassar. Jarak titik pengambilan data dari lapangan ke gedung Rektorat UIN Alauddin Makassar adalah sekitar 30 meter.

Pengambilan data dilakukan selama 30 menit dengan frekuensi sampling 100 Hz. Dari hasil pengolahan data pada *Software Geopshy* diperoleh frekuensi ( $f$ ) dan faktor Amplifikasi ( $A$ ) dengan memilih kurva H/V. Berikut grafik hasil pengolahan data dari *software geopshy*:



Gambar 4.1. grafik hasil pengukuran data pertama



Gambar 4.2. grafik hasil pengukuran data kedua

Pengambilan data dilakukan dua kali pengukuran, pada pengukuran pertama di peroleh nilai frekuensi ( $f$ ) tanah dari pengolahan data *software geopshy*



adalah sebesar 12,22 Hz sedangkan pada pengukuran ke dua diperoleh nilai frekuensi tanah sebesar 10,52 Hz. Nilai frekuensi dari ke dua pengukuran tersebut berbeda disebabkan karena kondisi pada saat pengukuran yang berbeda sehingga frekuensi pada pengukuran pertama yaitu pada kondisi hari kerja (ramai) lebih besar dibandingkan dengan kondisi pada saat pengukuran ke dua yaitu pada saat hari libur (tidak ramai).

Penjelasan dari grafik hasil pengolahan data yaitu dimana kurva hitam menunjukkan rata-rata dari kurva berwarna, 2 garis terpotong menunjukkan standar deviasi dan area berwarna abu-abu sebagai frekuensi puncak rata-rata dan standar deviasinya (nilai yang digunakan untuk menentukan sebaran data). Dimana pada grafik hasil pengolahan data di lapangan (tanah) area berwarna abu-abu cenderung berada di sebelah kanan yang berarti bahwa frekuensi yang diperoleh tinggi.

Menurut teori diketahui bahwa jika nilai frekuensi besar maka daerah tersebut termasuk dalam batuan keras sedangkan jika nilai frekuensi kecil maka daerah tersebut termasuk dalam batuan lunak. Dari pengolahan data HVSR nilai Amplifikasi diperoleh bersamaan dengan nilai frekuensi, Kedua parameter tersebut diambil pada puncak yang sama dari kurva H/V. Pada kurva tersebut terdapat beberapa jenis warna yang menunjukkan besarnya nilai frekuensi. Dimana pada warna merah menunjukkan bahwa frekuensi semakin kecil sedangkan frekuensi yang besar berarti mengarah ke warna pink. Apabila dikorelasikan dengan Nakamura dkk (2000) yang menyebutkan bahwa parameter amplifikasi yang dapat merusak bangunan apabila nilainya lebih besar dari 3 dan

berasosiasi (berhubungan) dengan frekuensi rendah. Apabila pada titik tersebut dibangun bangunan maka bangunan yang dibangun tersebut memiliki resiko paling besar terjadinya kerusakan.

Dimana pada penelitian ini diperoleh nilai amplifikasi pada pengukuran pertama sebesar 4,16 dan pengukuran kedua sebesar 3,98. Dari hasil penelitian bahwa nilai amplifikasi yang diperoleh lebih besar dari 3 maka pada titik tersebut memiliki resiko yang besar terhadap bangunan saat terjadi gempa bumi atau gangguan lainnya.

#### **4.3. Analisis Frekuensi Gedung ( $f_{gedung}$ )**

Analisis frekuensi gedung pada pengukuran pertama dilaksanakan pada hari Senin, 10 Juli 2017 dengan kondisi pada saat itu merupakan hari kerja (ramai) dan pada hari Sabtu, 22 Juli 2017 yang merupakan hari libur (tidak ramai). Dimana gedung Rektorat UIN Alauddin Makassar terdiri dari 4 lantai sehingga titik penelitian ini terdiri dari 20 titik dari lantai 1 sampai dengan lantai 4. Dimana 1 lantai terdiri dari 5 titik yaitu semua bagian sudut gedung dari lantai 1 sampai lantai 4 ditambah bagian tengah gedung setiap lantainya seperti yang terlihat pada lampiran. Satu titik penelitian dilakukan perekaman getaran selama kurang lebih 15 menit dengan frekuensi sampling sebesar 100 Hz, begitupun dengan pengukuran kedua jumlah titik sebanyak 20 titik. Jadi dari kedua pengukuran tersebut terdapat 40 titik.

Dari 40 titik pengambilan data yang dilaksanakan pada dua kali pengambilan data, dimana pada pengukuran pertama terdapat 20 titik tetapi 1 titik data yang tidak dapat digunakan yaitu pada lantai 2 yaitu MT 16 karena kondisi

data selama rekaman hanya kurang lebih 3 menit dan itu merupakan data yang tidak dapat diolah. Satu titik yang tidak diolah tersebut disebabkan oleh kesalahan peneliti karena pada saat itu laptop dalam keadaan tertutup sehingga tidak semua data dapat terekam. Sedangkan pada pengukuran ke dua terdapat 20 titik juga dan semua titik tersebut dapat diolah di *software geopsy*. Berikut hasil pengolahan data analisis mikrotremor pada *software geopsy*:

Tabel 4.1 Hasil pengukuran analisis mikrotremor pada pengukuran pertama yaitu pada hari kerja (ramai) dalam gedung tersebut:

LANTAI	MIKROTREMOR	LATITUDE	LONGITUDE	f (Hz)	A
Lantai 1	MT 2	5°12'18,6"LS	119°29'42,8"BT	1,99	3,32
	MT 3	5°12'17,2"LS	119°29'44,8"BT	1,73	3,50
	MT 4	5°12'17,6"LS	119°29'43,7"BT	2,44	2,76
	MT 5	5°12'16,9"LS	119°29'43,8"BT	1,99	6,11
	MT 6	5°12'18,0"LS	119°29'44,6"BT	2,51	2,99
Lantai 2	MT 12	5°12'17,1"LS	119°29'44,8"BT	2,02	4,97
	MT 13	5°12'18,1"LS	119°29'44,5"BT	2,07	13,25
	MT 14	5°12'18,1"LS	119°29'43,4"BT	2,23	3,77
	MT 15	5°12'18,2"LS	119°29'44,0"BT	2,02	4,24
	MT 16	5°12'17,6"LS	119°29'48,2"BT	0	0
Lantai 3	MT 7	5°12'17,0"LS	119°29'43,9"BT	1,89	22,68
	MT 8	5°12'17,4"LS	119°29'44,3"BT	2,32	10,44
	MT 9	5°12'18,2"LS	119°29'44,1"BT	2,19	5,50
	MT 10	5°12'18,0"LS	119°29'43,6"BT	2,43	23,84
	MT 11	5°12'18,4"LS	119°29'44,1"BT	2,01	7,70
Lantai 4	MT 17	5°12'18,2"LS	119°29'44,2"BT	2,17	6,91
	MT 18	5°12'17,4"LS	119°29'43,5"BT	2,10	8,20
	MT 19	5°12'17,1"LS	119°29'43,6"BT	2,02	12,34
	MT 20	5°12'17,5"LS	119°29'43,5"BT	1,96	29,71
	MT 21	5°12'17,4"LS	119°29'44,3"BT	1,89	21,37

Tabel 4.2 Hasil pengukuran analisis mikrotremor pada pengukuran kedua dengan kondisi hari libur (tidak ramai) dalam gedung tersebut:

LANTAI	MIKROTREMOR	LATITUDE	LONGITUDE	$f_0$ (Hz)	A
Lantai 1	MT 16	5°12'16,8"LS	119°29'44,2"BT	9,18	2,39
	MT 17	5°12'18,0"LS	119°29'43,5"BT	9,68	2,65
	MT 18	5°12'18,4"LS	119°29'44,4"BT	10,62	2,20
	MT 19	5°12'17,3"LS	119°29'43,6"BT	9,34	2,23
	MT 20	5°12'17,4"LS	119°29'44,7"BT	9,47	2,25
Lantai 2	MT 11	5°12'17,4"LS	119°29'44,3"BT	2,09	5,01
	MT 12	5°12'17,9"LS	119°29'43,9"BT	2,10	14,69
	MT 13	5°12'17,5"LS	119°29'43,6"BT	1,99	12,82
	MT 14	5°12'18,0"LS	119°29'43,2"BT	2,11	17,44
	MT 15	5°12'17,1"LS	119°29'44,8"BT	2,02	11,85
Lantai 3	MT 1	5°12'17,3"LS	119°29'49,9"BT	1,84	10,24
	MT 2	5°12'17,0"LS	119°29'43,4"BT	1,76	15,69
	MT 3	5°12'18,0"LS	119°29'43,1"BT	2,46	12,17
	MT 4	5°12'21,4"LS	119°29'44,8"BT	2,08	12,04
	MT 5	5°12'17,8"LS	119°29'44,0"BT	2,41	5,14
Lantai 4	MT 6	5°12'17,6"LS	119°29'43,4"BT	2,04	6,87
	MT 7	5°12'17,1"LS	119°29'43,8"BT	1,98	34,92
	MT 8	5°12'17,2"LS	119°29'44,5"BT	2,33	15,85
	MT 9	5°12'18,0"LS	119°29'43,5"BT	2,05	21,69
	MT 10	5°12'18,3"LS	119°29'44,9"BT	2,18	19,86

Berdasarkan teori semakin rendah nilai frekuensi natural dan semakin tingginya nilai amplifikasi maka akan semakin besar nilai kerentanan gedungnya yang berarti semakin rentang untuk terjadi likuifaksi (retakan), dimana parameter amplifikasi yang dapat merusak bangunan berkisar antara  $>3$  dan berasosiasi (berhubungan) dengan frekuensi rendah.

Berdasarkan data yang diperoleh pada tabel 4.1 diatas yang merupakan tabel hasil pengukuran mikrotremor pada pengukuran pertama dengan kondisi hari kerja (ramai) dalam gedung, nilai frekuensi yang terukur pada saat penelitian pada lantai 1 sampai dengan lantai 4 adalah 1,73 Hz – 2,51 Hz. Nilai frekuensi yang

paling banyak muncul adalah sekitar 2 Hz, nilai frekuensi terkecil terletak pada lantai 4 gedung dan nilai frekuensi terbesar adalah pada lantai 3.

Akan tetapi, dari pengolahan data HVSR yang diperoleh adalah nilai A dan f yang diperoleh dari puncak yang sama dari kurva H/V, rentang nilai amplifikasi berkisar antara 2,76 – 29,71 pada lantai 1 sampai dengan lantai 4. Nilai amplifikasi yang paling sering muncul adalah 4. Berdasarkan dari nilai amplifikasi lantai 4 memiliki nilai amplifikasi yang paling besar.

Selanjutnya, untuk data yang diperoleh pada tabel 4.2 diatas yang merupakan tabel hasil pengukuran kedua engan kondisi hari libur (tidak ramai) dalam gedung nilai frekuensi yang terukur pada saat penelitian pada lantai 1 sampai dengan lantai 4 adalah 1,76 Hz – 10,62 Hz. Nilai frekuensi yang paling banyak muncul adalah sekitar 2 Hz, nilai frekuensi terkecil terletak pada 4 gedung dan nilai frekuensi terbesar adalah pada lantai 1.

Dari pengolahan data HVSR yang diperoleh adalah nilai A dan f yang diperoleh dari puncak yang sama dari kurva H/V, rentang nilai amplifikasi berkisar antara 2,20 – 34,92 pada lantai 1 sampai dengan lantai 4. Nilai amplifikasi yang paling sering muncul adalah 2. Berdasarkan nilai dari nilai amplifikasi, lantai 4 memiliki nilai amplifikasi yang paling besar. Dimana menurut Nakamura, dkk (2000) menyatakan bahwa parameter amplifikasi yang dapat merusak bangunan apabila nilainya  $>3$  dan beresosiasi (berhubungan) dengan frekuensi rendah.

Berdasarkan dari hasil yang diperoleh dari nilai frekuensi ( $f$ ) dan nilai amplifikasi (A) dapat disimpulkan bahwa yang memiliki nilai kerentanan yang

paling besar adalah pada lantai 4 yang apabila terjadi gangguan seperti gangguan alami maupun gangguan buatan akan mengalami kerusakan yang paling parah.

#### **4.4. Perbandingan Nilai Frekuensi Alamiah Tanah dengan Nilai Frekuensi Alamiah Gedung**

Menurut Coburn dan Spence (2002) . Jika frekuensi alami bangunan lebih kecil daripada frekuensi alami tanah, maka bangunan tidak akan mengalami deformasi, dan jika frekuensi getaran tanah meningkat, maka deformasi bangunan juga akan meningkat. Apabila kedua frekuensi tersebut sama, maka deformasi bangunan akan mencapai puncaknya.

Berdasarkan nilai frekuensi ( $f$ ) yang diperoleh dari pengukuran yang pertama sesuai dengan teori menurut Coburn dan Spence (2002) diketahui bahwa frekuensi alami gedung lebih kecil daripada frekuensi alami tanah yang berarti gedung tersebut tidak akan mengalami deformasi.

Berdasarkan dari penjelasan pada pengukuran pertama pada pengukuran kedua ini juga diperoleh nilai frekuensi alamiah gedung lebih kecil daripada nilai frekuensi alamiah tanahnya yang berarti gedung tidak akan mengalami deformasi.

Dari kedua pengukuran tersebut bahwa pada pengukuran pertama yang dilaksanakan pada hari kerja (ramai) mempunyai frekuensi yang lebih besar daripada pengukuran pada hari libur (tidak ramai) yang mempunyai frekuensi yang kecil. Ini dikarenakan pada pengukuran pertama banyaknya gangguan aktivitas dari manusia seperti pejalan kaki dan gangguan kendaraan mobil dan motor dan pada hari itu di dalam gedung tersebut sedang berlangsung proses pendaftaran ulang bagi mahasiswa baru sehingga mempengaruhi data pada proses

pengambilan data. Sedangkan pada pengukuran yang kedua gangguannya tidak terlalu banyak karena pada saat itu merupakan hari libur sehingga tidak ada aktifitas di dalam gedung tersebut dan kurangnya kendaraan lalu lintas yang melintasi daerah penelitian.

Perbandingan antara frekuensi alamiah tanah dengan frekuensi alamiah gedung adalah jika ditinjau dari nilai frekuensi gedung dan nilai amplifikasi gedung bahwa pada lantai 4 mempunyai tingkat kerawanan yang besar apabila terjadi suatu gangguan, seperti gempa bumi atau gangguan lainnya yang dapat menyebabkan bangunan rusak. Sedangkan jika dibandingkan antara nilai frekuensi alamiah gedung dengan nilai frekuensi alamiah tanah yang di peroleh dari hasil penelitian dapat disimpulkan bahwa gedung tersebut dalam keadaan aman karena sesuai dengan teori yang menyatakan bahwa apabila frekuensi alamiah gedung lebih kecil daripada frekuensi alamiah tanah maka gedung tersebut tidak akan mengalami deformasi, karena frekuensi tanahnya lebih besar yang artinya mempunyai tingkat kerentanan yang kecil.

## **BAB V**

### **PENUTUP**

#### **5.1 Kesimpulan**

Kesimpulan pada penelitian ini adalah sebagai berikut:

1. Besar frekuensi alamiah tanah gedung Rektorat UIN Alauddin Makassar adalah pada pengukuran pertama adalah 12,22 Hz dan pengukuran kedua adalah 10,52 Hz.
2. Besar frekuensi bangunan gedung Rektorat UIN Alauddin Makassar adalah pada pengukuran yang pertama frekuensi yang di peroleh adalah 1,73 – 2,51 Hz sedangkan pada pengukuran yang kedua adalah 1,76 Hz – 10,62 Hz.
3. Perbandingan nilai frekuensi gedung dengan nilai frekuensi alamiah tanah gedung Rektorat UIN Alauddin Makassar yang dilaksanakan pada dua kali penelitian yaitu pada hari kerja (ramai) dan pada hari libur (tidak ramai) adalah nilai frekuensi gedung lebih kecil dibandingkan dengan nilai frekuensi tanahnya sehingga gedung tidak akan mengalami deformasi.

#### **5.2. Saran**

Saran yang diberikan pada penelitian selanjutnya disarankan untuk menggunakan beberapa gedung di lokasi yang sama agar dapat membedakannya antara gedung yang satu dengan gedung yang lainnya dan menggunakan metode yang lain seperti metode *Floor Spectral Ratio* (FSR)



## DAFTAR PUSTAKA

- Alfiani, Dita Nurul. *Analisis Mikrotremor untuk Evaluasi Kekuatan Bangunan Bertingkat*. (Skripsi). Yogyakarta: UIN Sunan Kalijaga. 2009.
- Aryanti, Intan Novia. *Identifikasi Potensi Gerakan Tanah dengan Pendekatan Dround Shear Strain menggunakan Pengukuran Mikrotremor di Kacamaran Pacitan Jawa Barat*. Yogyakarta: UIN Sunan Kalijaga. 2014.
- Asrori, Ahmat Dafit Hasim. *Mikrotremor Solusi Mitigasi Daerah Rawan Gempabumi dan Longsor Indonesia*. Surabaya: Institut Teknologi Sepuluh Nopember. 2014.
- Ayusari, Wahyudi. *Kajian Potensi Resonansi Getaran Gedung Akibat Gempabumi*. Studi kasus Gedung Jurusan Fisika. FMIPA UGM Yogyakarta. 2011.
- BMKG Wilayah IV Makassar. *Data Gempa di Takalar Sulawesi Selatan*. 2015.
- BNPB. *Kebencanaan*. Diakses 20 Maret 2013 dari <http://www.bnpb.go.id>. 2013.
- Bard, P.Y., *Microtremor measurement: a tool for site estimates. States of the art paper, second Internasional Symposium on the Effect Surface Geology on seismic Motion*, Yokohama, Desember 1-3, 1998, pp. 1252-1279, 1999
- Daryono, Sutikno. *Data Mikrotremor dan Pemanfaatannya untuk Pengkajian Bahaya Gempabumi*. Yogyakarta: BMKG. 2009.
- Daryono. *Indeks Kerentanan Seismik Berdasarkan Mikrotremor pada setiap satuan bentuklahan di Zona Graben Bantul, Daerah Istimewa*

Yogyakarta, *Disertasi, Program Pascasarjana Fakultas Geografi: Universitas Gadjah Mada. Yogyakarta, 2011*

Fransisko. *Analisis Percepatan Tanah Menggunakan Metode Kanai Berdasarkan Pengukuran Mikrotremor Di Kecamatan Jetis Kabupaten Bantul Yogyakarta. Yogyakarta: UIN Sunan Kalijaga. 2015.*

Hariyadi, A. *Studi Konfigurasi Bangunan Pada Rumah Hunian Pasca Gempa Di Bantul Yogyakarta Menggunakan Alat Accelerometer GPL – 6A3P. Tesis, Program Studi Teknik Arsitektur, Jurusan Teknik Arsitektur dan Perencanaan, UGM Yogyakarta. 2009.*

Hung, H dan Tseng, Y. *Characteristics of soil liquefaction using HV of microtremor in Yuan-Lin area, Taiwan. TAO, Vol.13, No. 3, 325-338, 2002.*

Lachet, C, dan Brad, P.Y. *Numerical and Theoretical Investigation On The Possibilities and Limitations of Nakamura's Technique. J. Phys. Earth. 42, 377 – 397.*

Nakamura, Y. *A Method For Dynamic Characteristics Estimation Of Subsurface Using Microtremor On The Ground Surface. Japan: Quarterly Report Of Railway Technical Research Institute (RTRI), Vol.30, No 1. 1989.*

Nakamura Y. dan Saito A., *Estimation of Amplification Characteristics of Surface Ground and PGA Using Strong Motion Records in Japan, Proc. 17th JSCE Earthquake Engineering Symposium, 25-28, 1983.*

*Nakamura, Y. Clear Identification of Fundamental Idea of Nakamura's Technique and Its Application. World Conference of Earthquake Engineering, 2000.*

Nakamura, Y. *On The H/V Spectrum. The 14<sup>th</sup> World Conference On Earthquake Enginering. Oktober 12-17, 2008, Beijing, China, 2008.*

Putra, Desta Mayor Andika. *Indeks Kerentanan Seismik Kabupaten Kulon Progo berdasarkan data mikrotremor.* Yogyakarta: Pusat Pengembangan Instruktusional, 2014.

Refrizon, dkk. *Analisis Percepatan Getaran Tanah Maksimum dan Tingkat Kerentanan Seismik Daerah Ratu Agung Kota Bengkulu.* Lampung: Universitas Lampung, 2013.

Sesame. *Guidelnis For The Implementation Of The H/V Spectral Ratio Technique On Ambient Vibration Measurements and Interpretation, Deliverable D23.12, UniversityOfPostdam, [http://sesame-fp5.obs.ujf-grenoble.fr/SES\\_Reports.htm](http://sesame-fp5.obs.ujf-grenoble.fr/SES_Reports.htm).* 2005

Sugiharyanto dan Khotimah. *Diktat Mata Kuliah Geografi Tanah.* Yogyakarta: Universitas Negeri Yogyakarta. 2009.

Subardjo. *Parameter Gempabumi Materi Diktat Teknis BMG.* Jakarta.2008.

Varnes, D. *Slope Movement Type and Process, Land Slide Anaysis and Control.* By R. Schuster dan R. Krizek. Natural Academic and Science Special Report 176,pp,11,33. 1981.

Wahyu, dkk. *Profilling Kecepatan Gelombang Geser (Vs) menggunakan Inversi Spektrum Horional-to-Spectral Ratio (HVSR), Jurnal Teknik Pomits Vol.1, No.1,(2013) 1-6, 2013.*

## RIWAYAT HIDUP



Nama lengkap **Astrianasari**, lahir di desa Talibungin, Kelurahan Lappa, kecamatan Sinjai Utara, kabupaten Sinjai, tepatnya pada tanggal 22 Agustus 1995, anak kedua dari pasangan **Amiruddin Latief** dan **Hj. Nurlina** terima kasih untuk doa dan dukungannya.

Mulai mengenakan pakaian putih-merah pada tahun 2001 dan menamatkan pendidikan sekolah dasar di SD 102 Sinjai Utara pada tahun 2006. Kemudian melanjutkannya pada tahun yang sama dan mendapatkan ijazah dari SMP Negeri 1 Sinjai Utara sekolah menengah pertama pada tahun 2009, dan melanjutkan pendidikan ke bangku sekolah menengah atas dan menamatkan pendidikannya pada tahun 2013 yang merupakan lulusan dari MAN 1 Sinjai Utara dan telah menyelesaikan pendidikan S1 di Universitas Islam Negeri Alauddin Makassar jurusan Fisika Sains.

Selama berkecimpung didunia kampus penulis aktif sebagai anggota di HMJ-Fisika dalam dua periode yaitu pada tahun 2015 dan 2016. Pada tahun 2016 penulis sebagai salah satu anggota di bidang keorganisasian di HMJ-Fisika.


Penulis yang punya Moto “**Bahagia Itu Sederhana, Cukup Lakukan Hal-Hal**” ini, berharap dapat menjadi yang terbaik untuk sang Mama, Inshaallah Aamiin.



Digital Portable Seismograph TDL 303S berfungsi untuk merekam getaran tanah pada setiap titik penelitian



GPS antenna berfungsi untuk menentukan posisi pada setiap titik penelitian



Seismometer mengukur getaran tanah pada setiap titik penelitian



Kabel berfungsi untuk menghubungkan beberapa instrumen seismograf





Solar cell berfungsi sebagai  
catu daya pada digitizer



Leptop berfungsi untuk  
akuisisi dan dan analisis  
data mikrotremor



GPS berfungsi untuk letak  
kordinat titik pengukuran  
dan arah pada saat  
memasang seismometer

## LAMPIRAN

### Pengambilan data di lapangan (tanah)



Mengatur ketiga kaki seismometer bisa diberi landasan yang telah tersedia jika perlu, kemudian mengatur kaki-kaki tersebut dengan memutar kekiri ataupun kekanan menyesuaikan dengan posisi gelombung air supaya tepat ditengah-tengah



(*leveling*) jika sudah, berarti posisi alat sudah rata dengan tanah.

Setelah gelembung kecil seismometer yang berfungsi sebagai pertanda bahwa ketiga kaki seismometer sudah rata, selanjutnya memasang kabel seismometer yang terhubung dengan digitizer



Mencatat koordinat titik penelitian



Memperhatikan sinyal yang terekam pada laptop



### Pengambilan Data di Gedung



Mencatat data-data yang diperlukan pada format SESAME (koordinat latitude dan longitude), nama titik pengukuran, nama lokasi, waktu pengambilan data dan keadaan sekitar titik penelitian



Memasang kabel konektor dengan instrumen seismograf (Seismometer, GPS, digitalizer, laptop) sesuai dengan fungsinya masing-masing.





Meletakkan seismometer di bagian sudut setiap lantai









Meletakkan seismometer di bagian tengah gedung setiap lantai

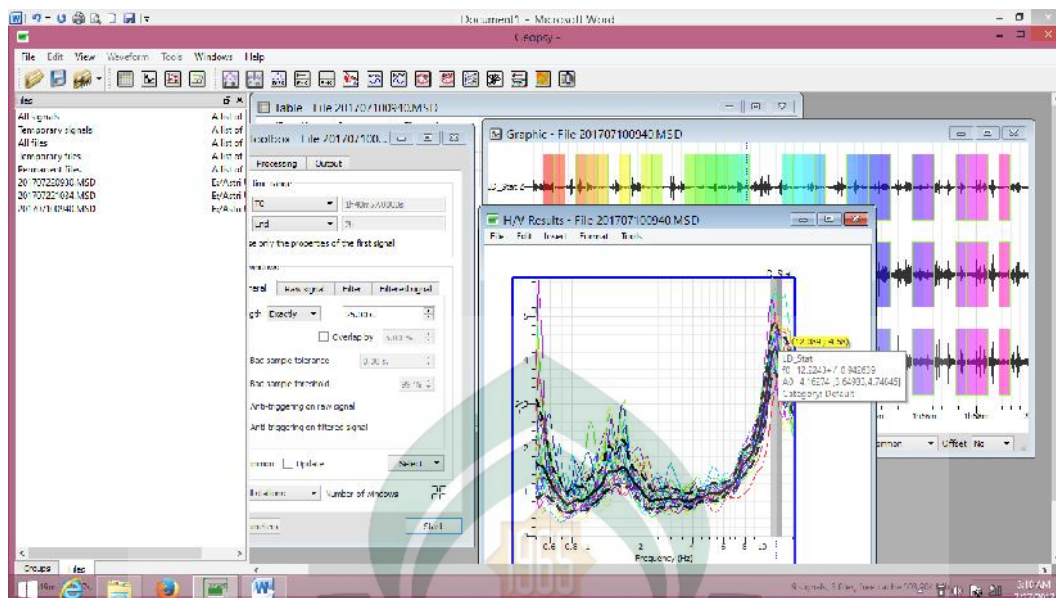






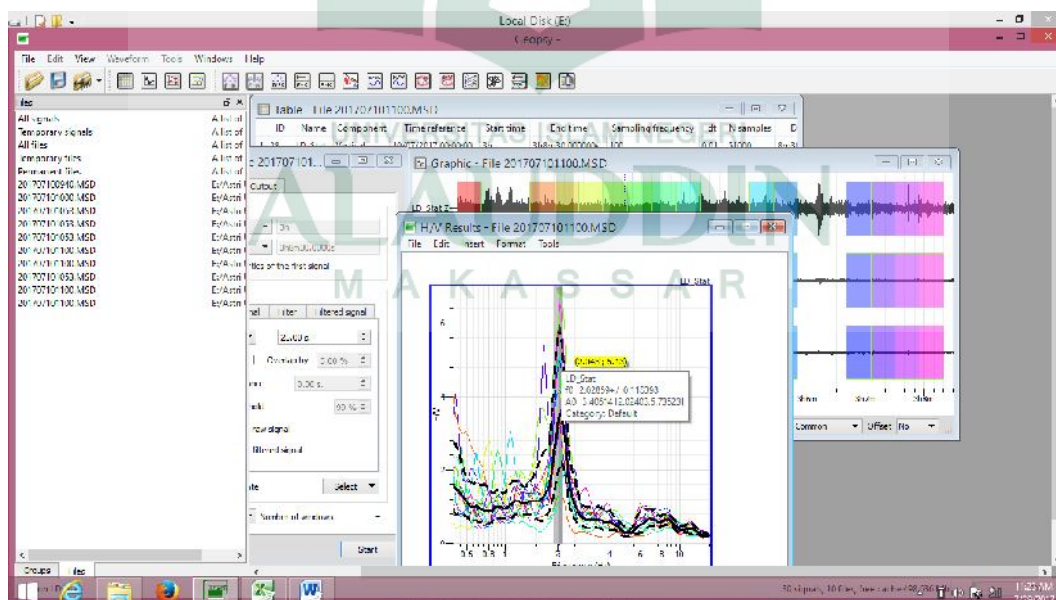


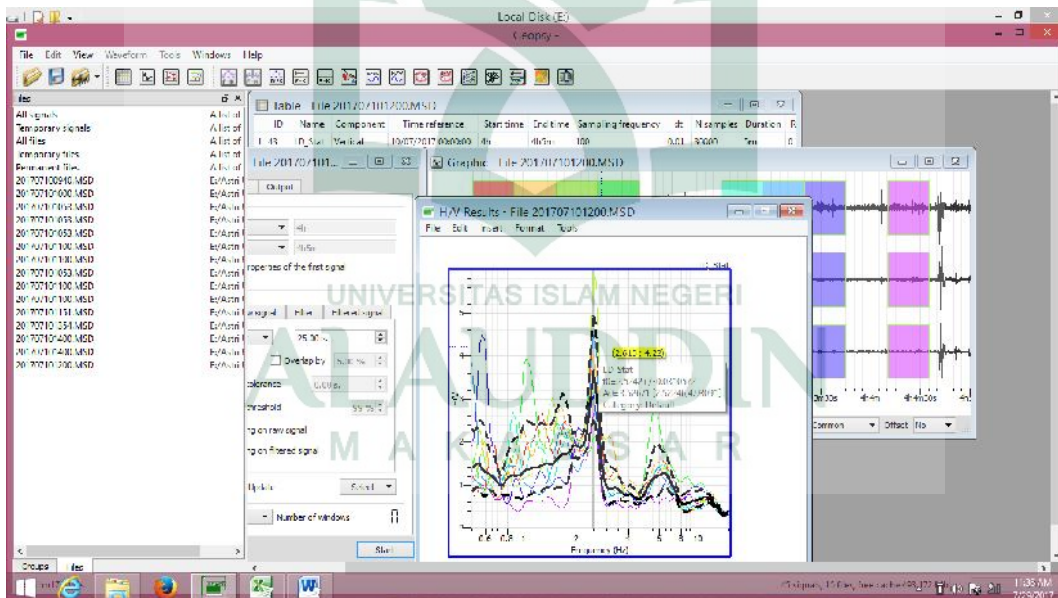
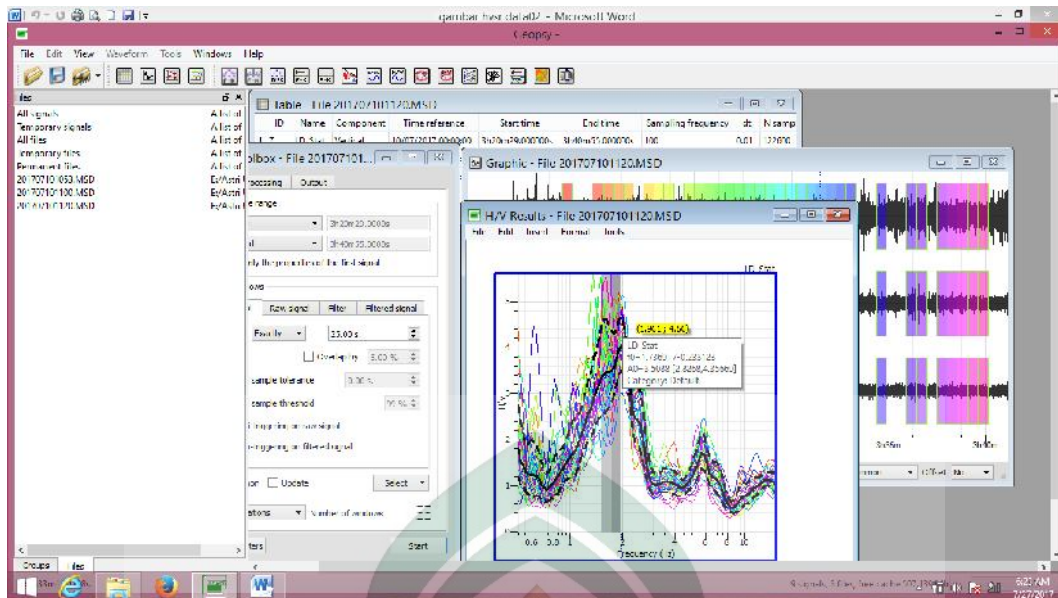
## Data mikrotremor 1 di lapangan/tanah

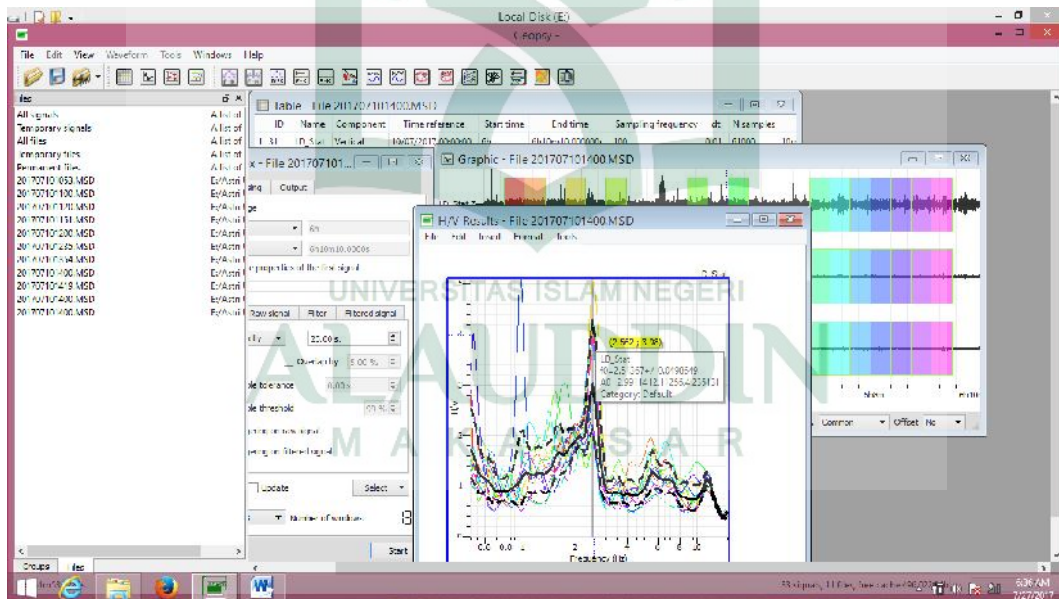
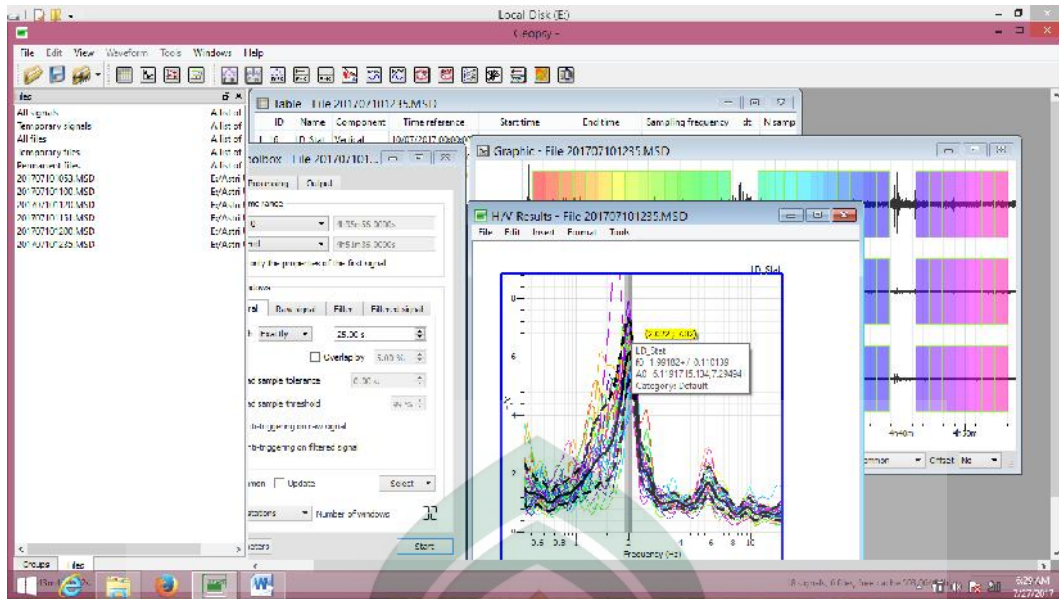


## Data pengukuran di gedung

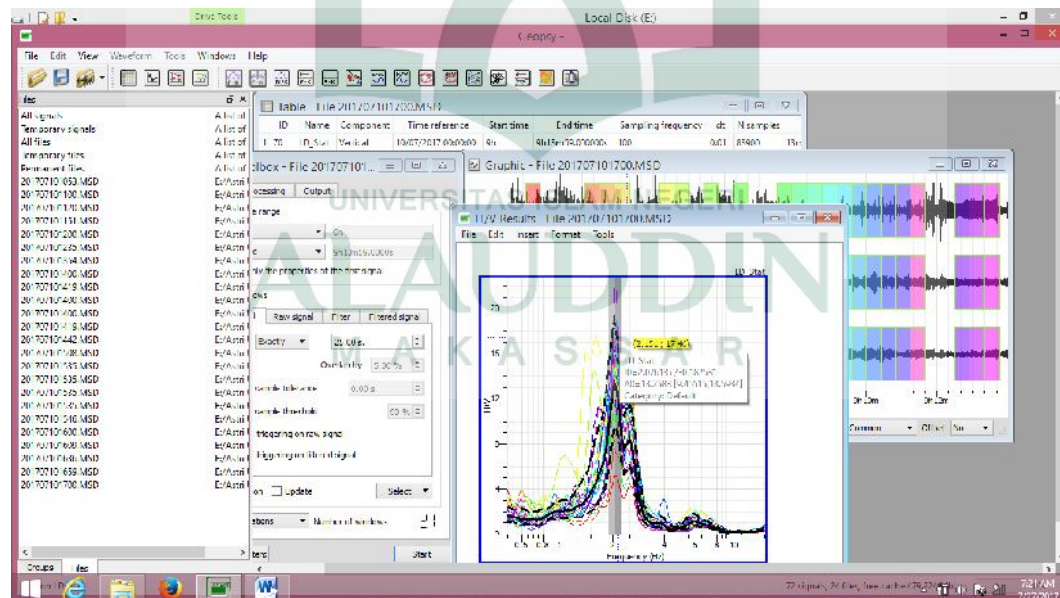
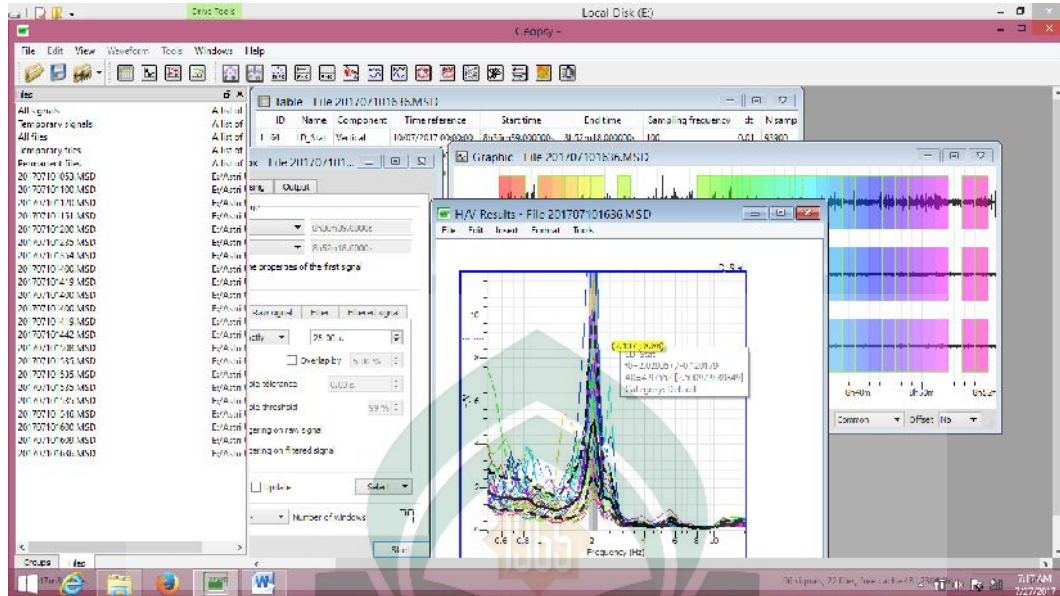
## Lantai 1





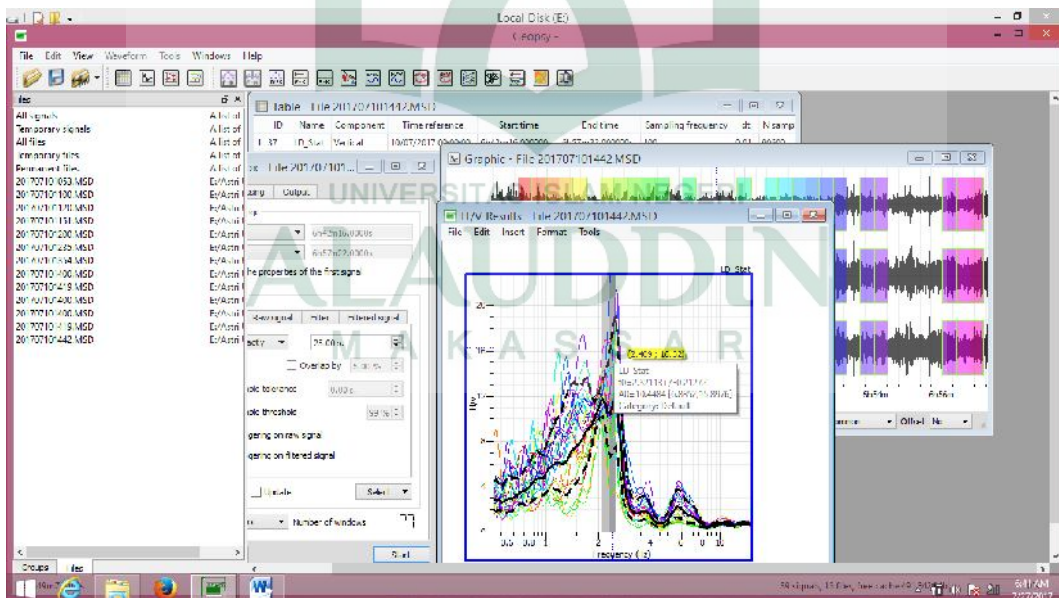
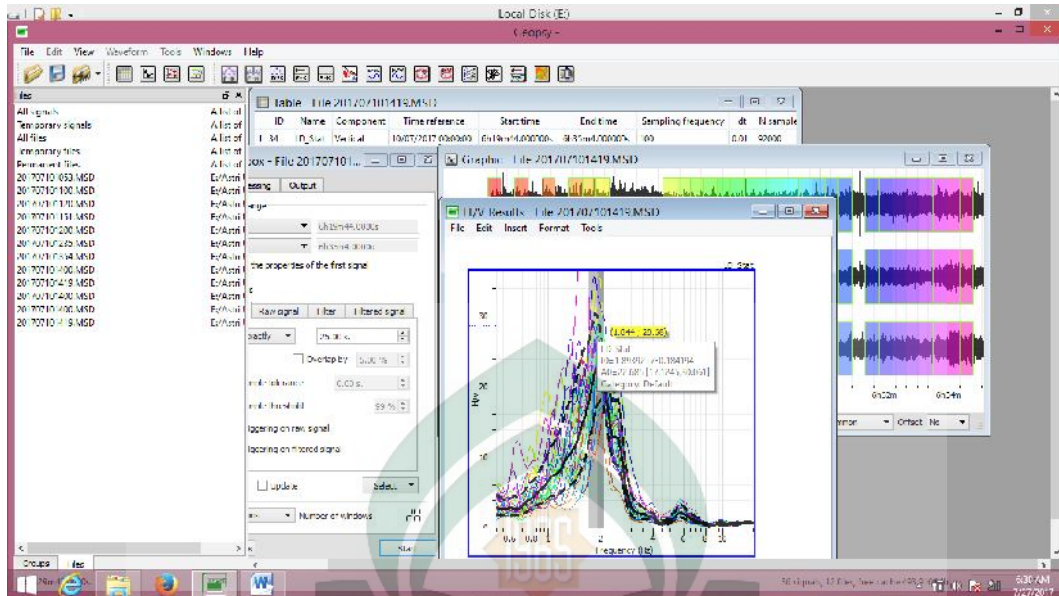


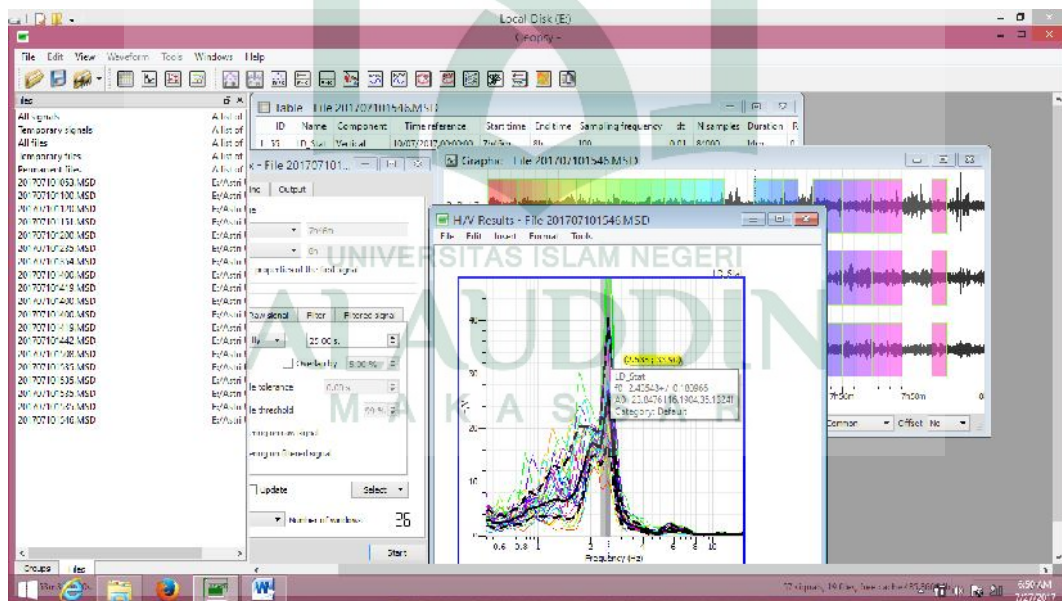
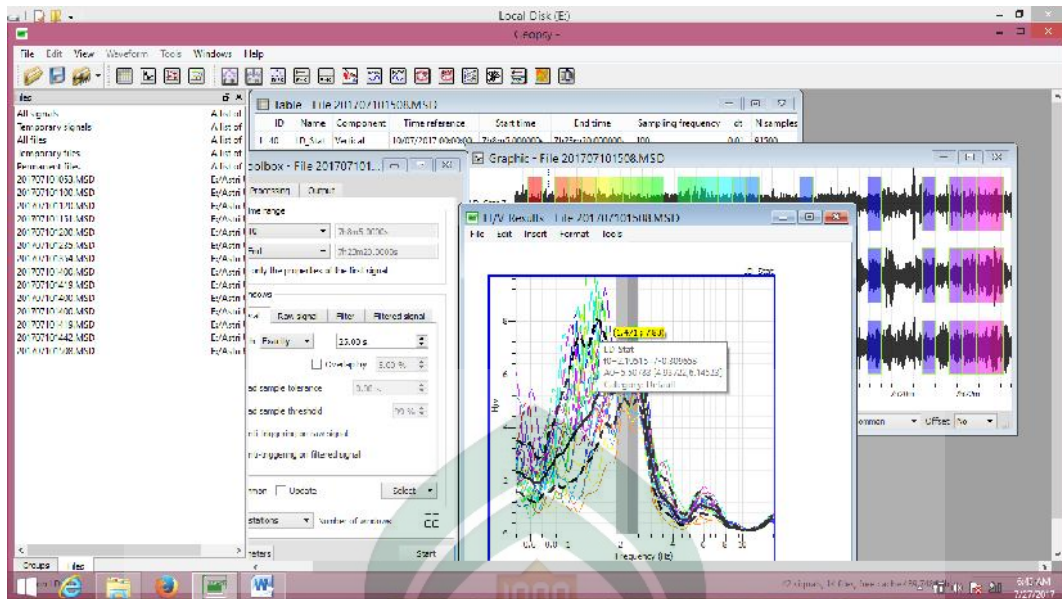
Lantai 2



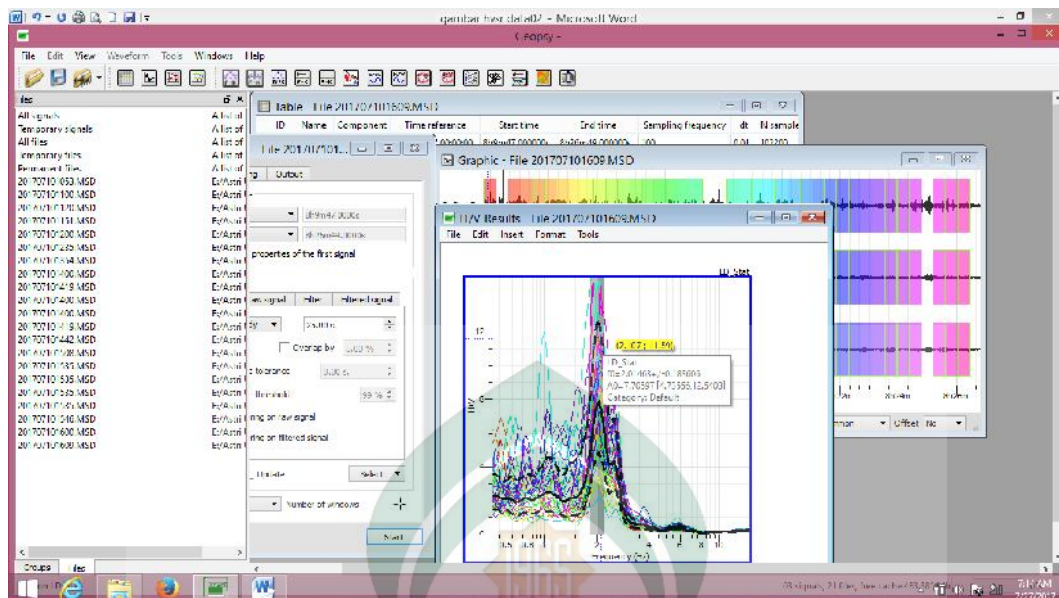


Lantai 3

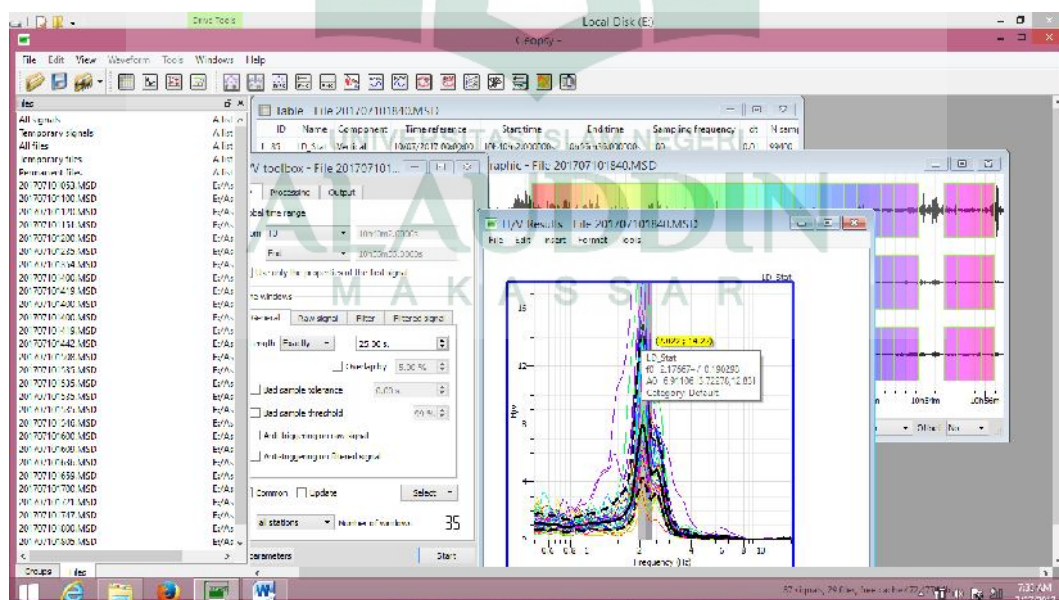


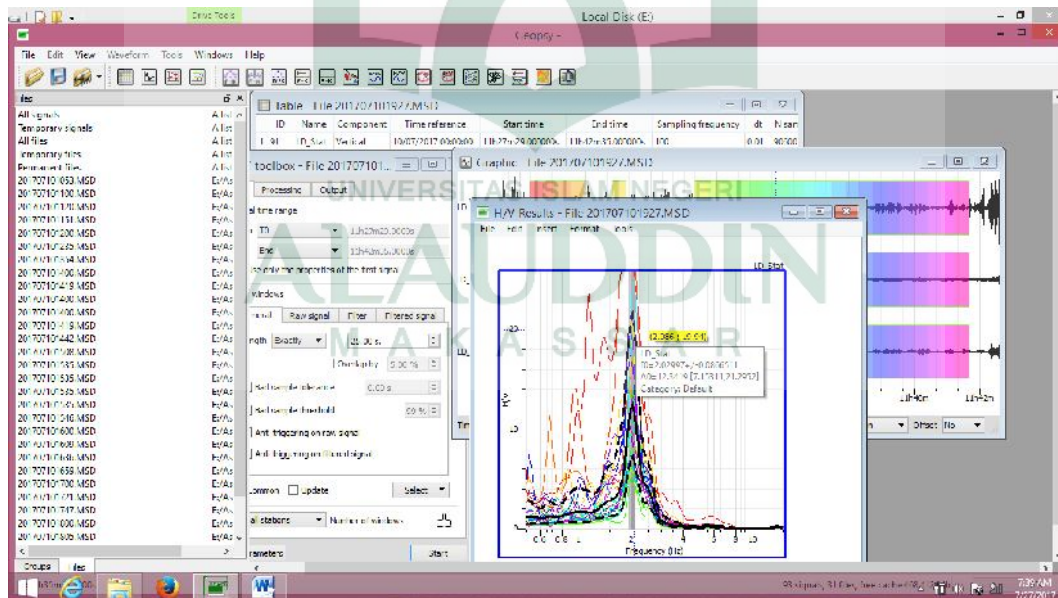
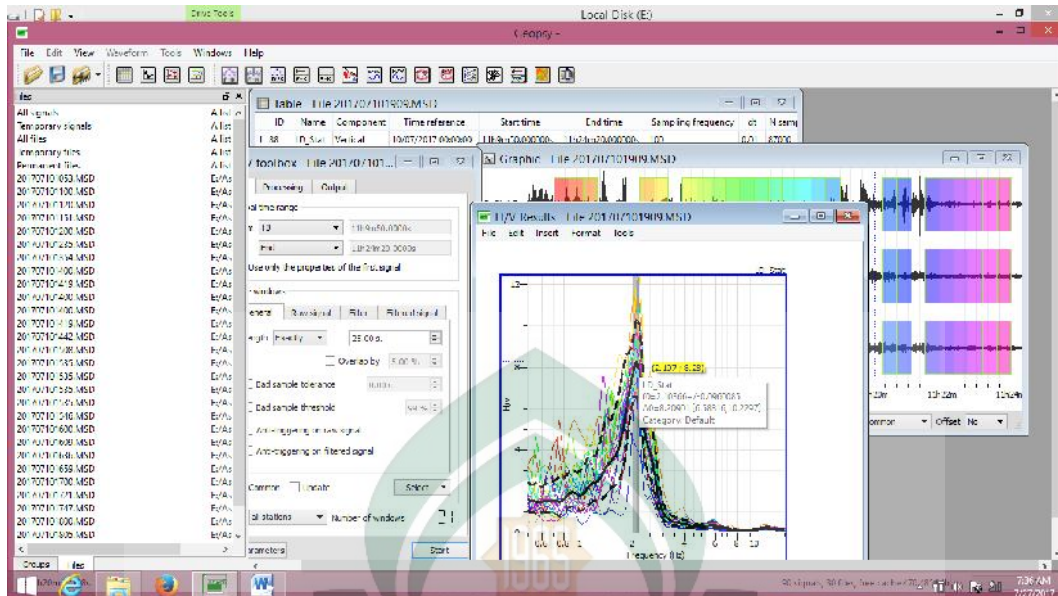


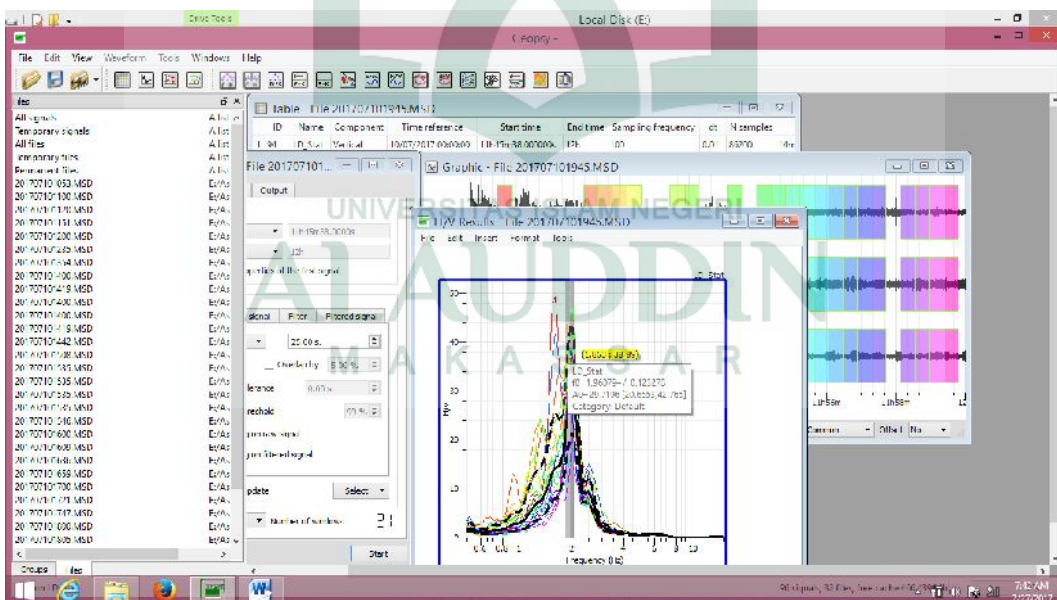
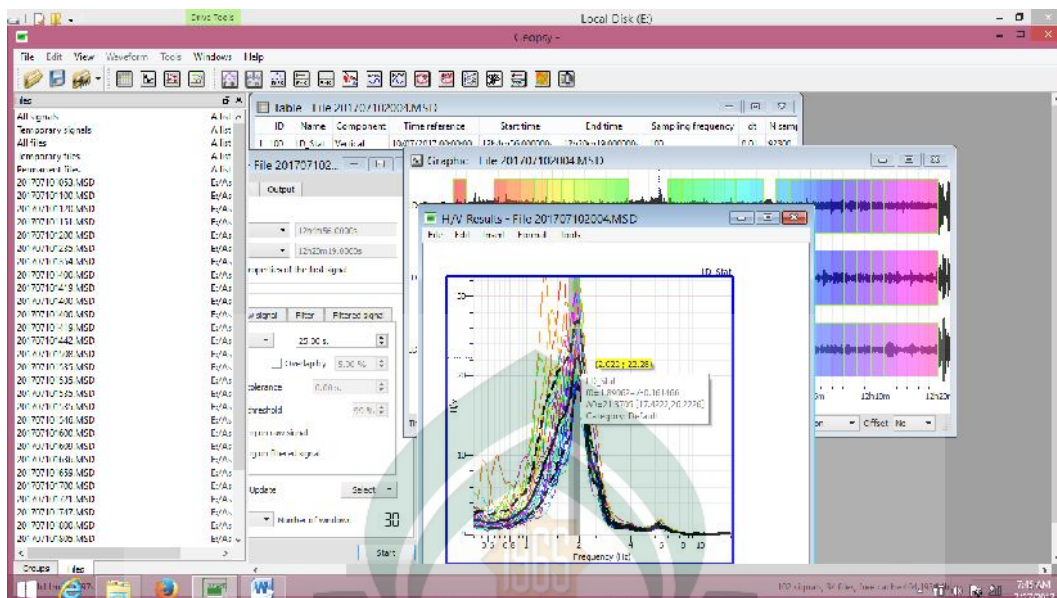




Lantai 4

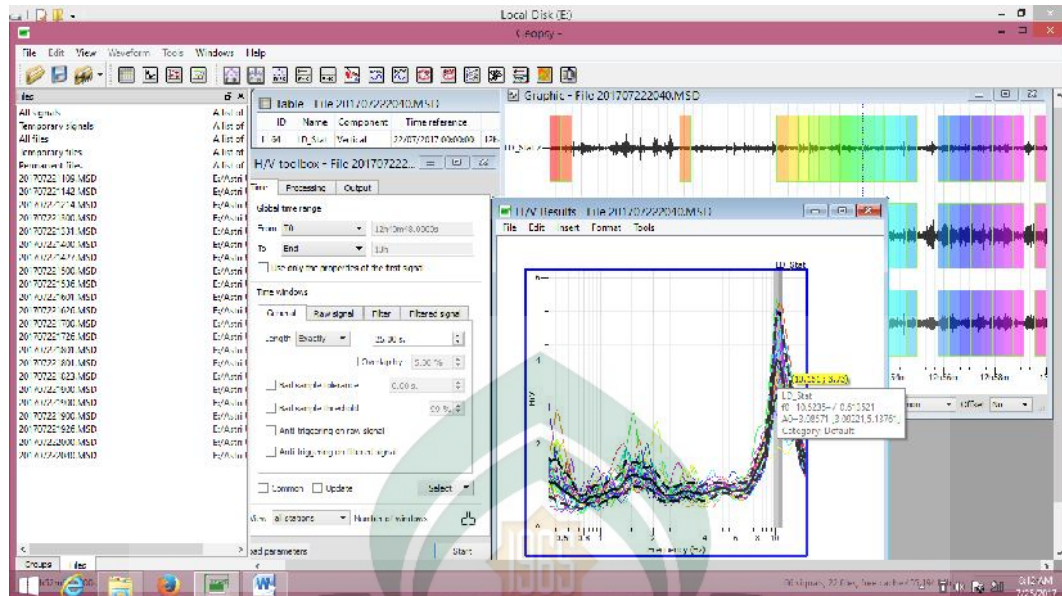






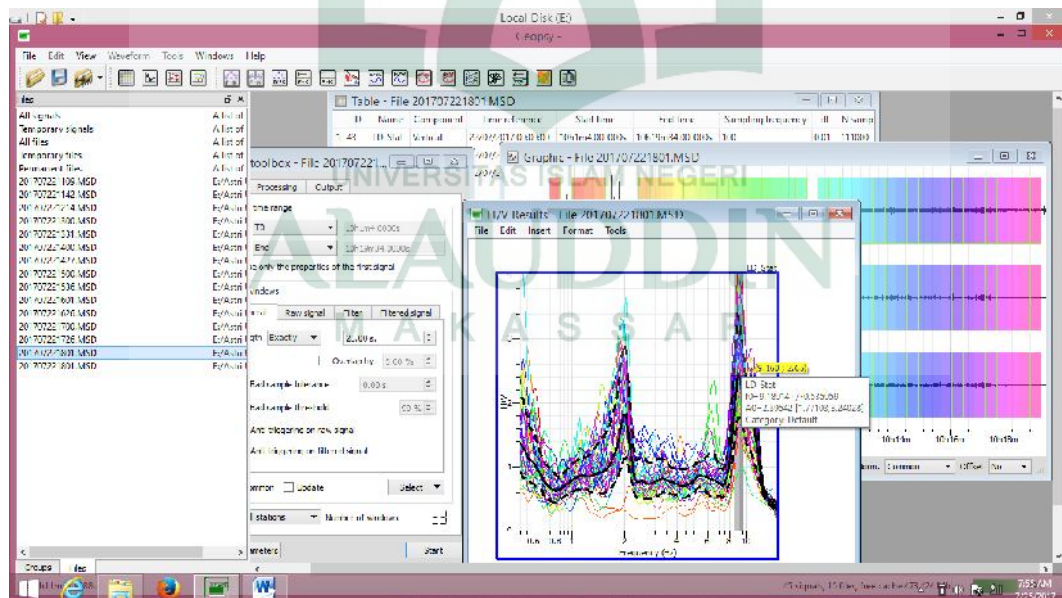


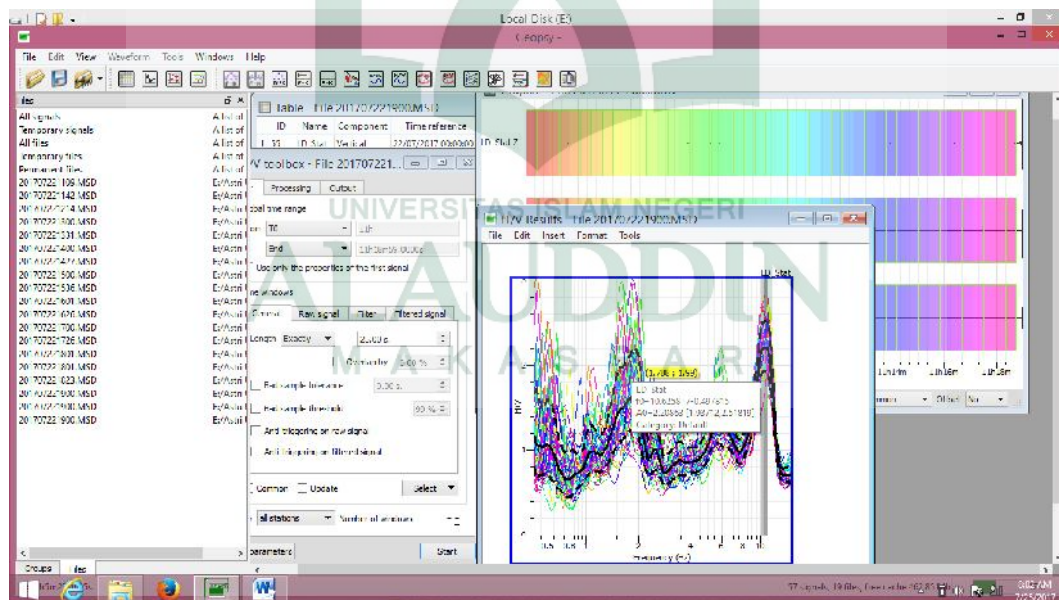
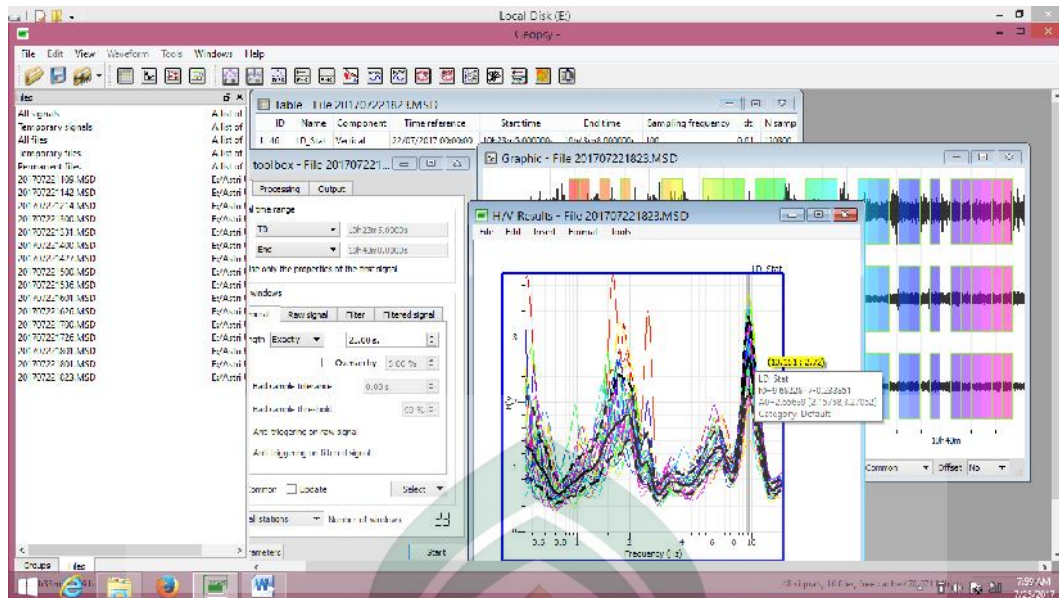
Data mikrotremor 1 di lapangan/tanah

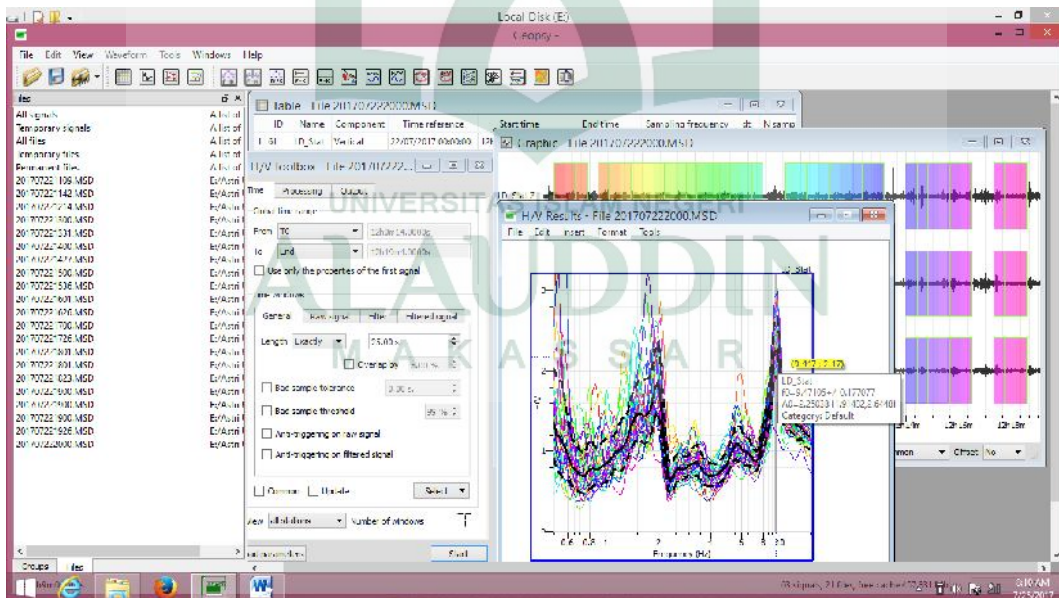
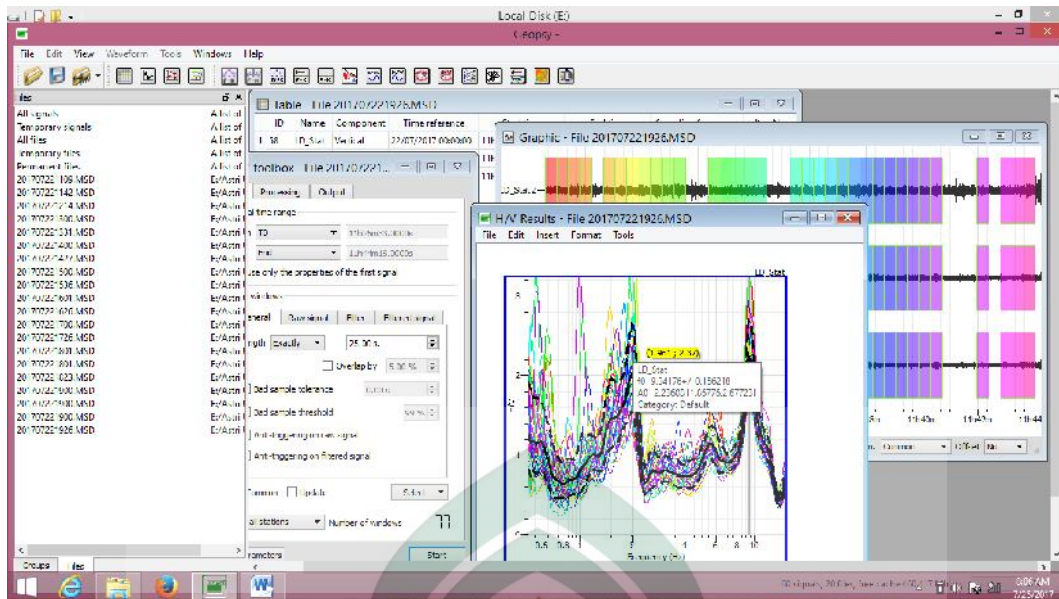


Data pengukuran di gedung

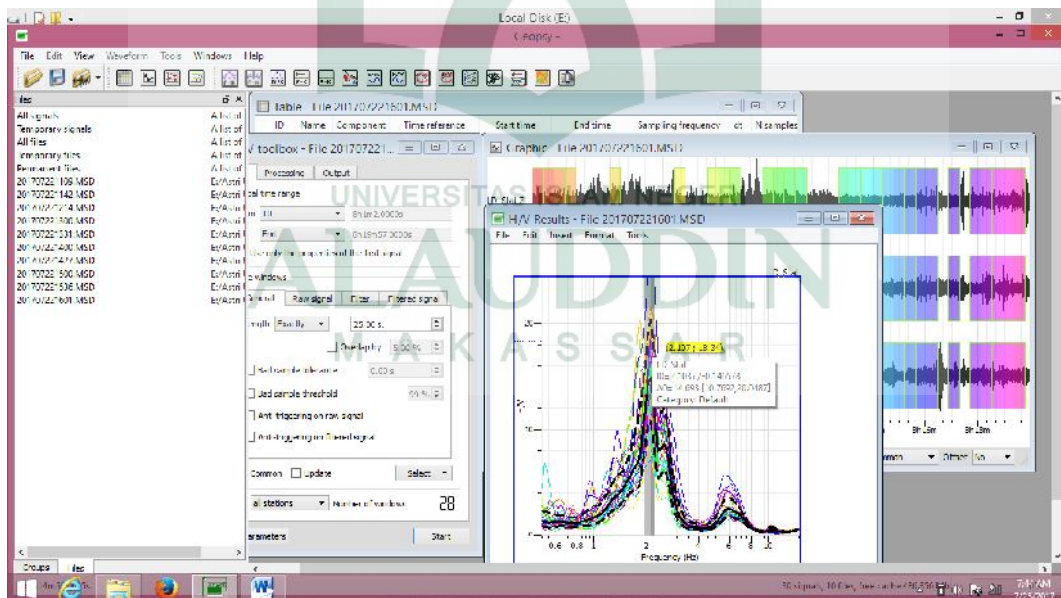
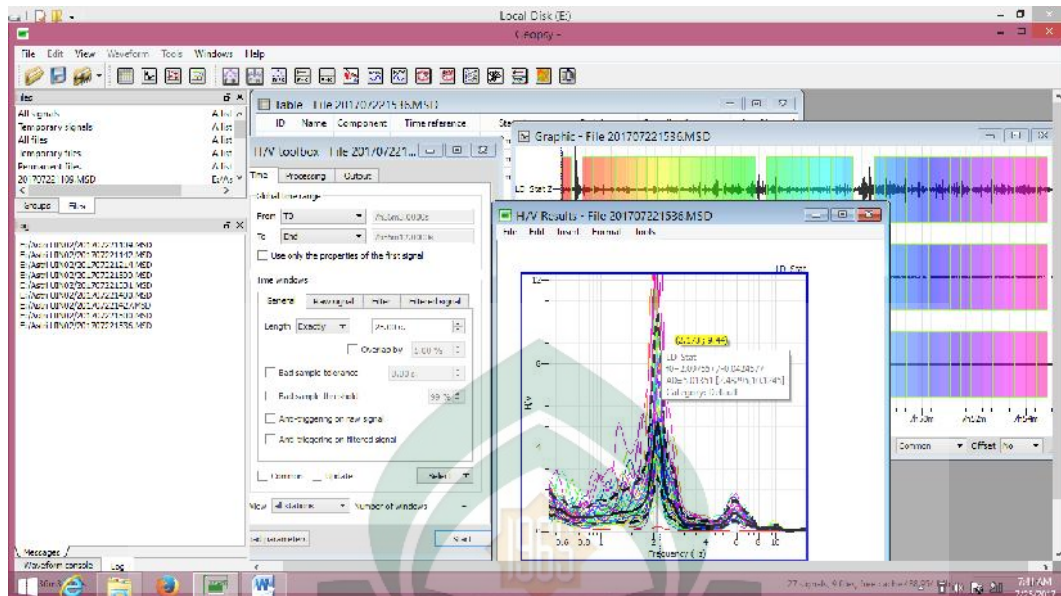
Lantai 1



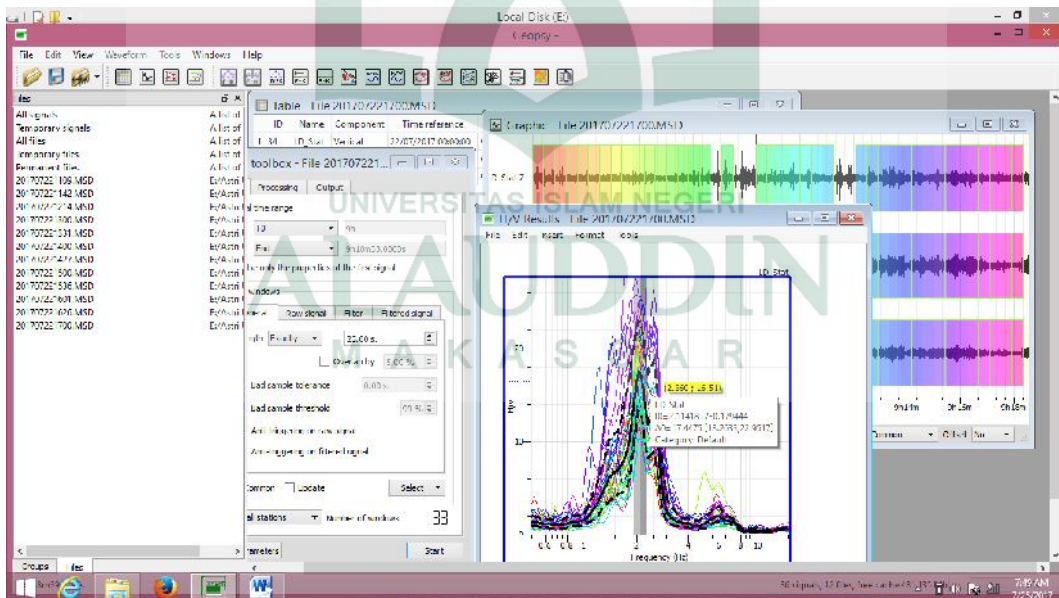
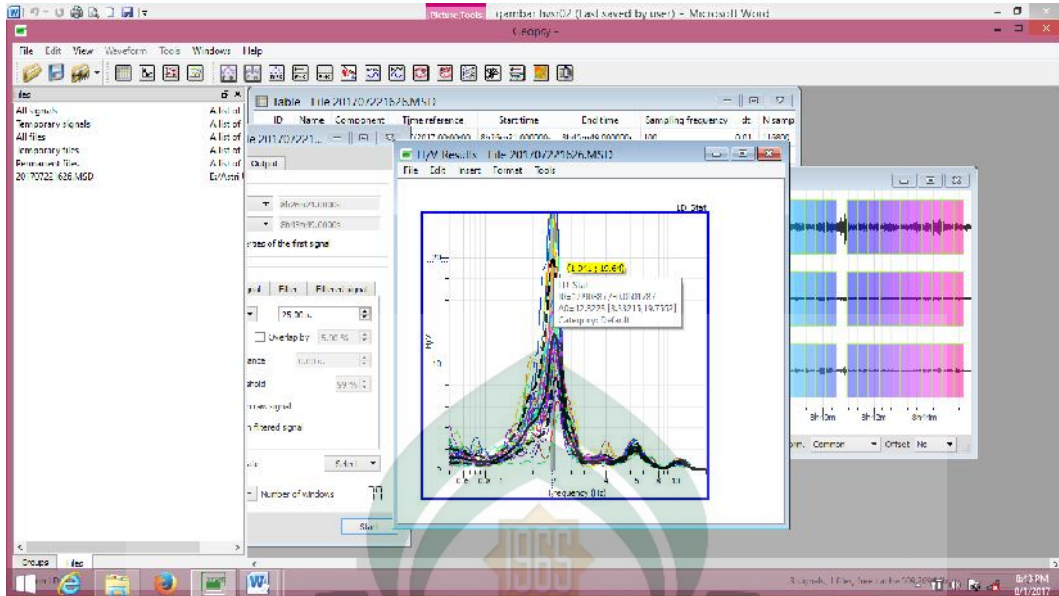


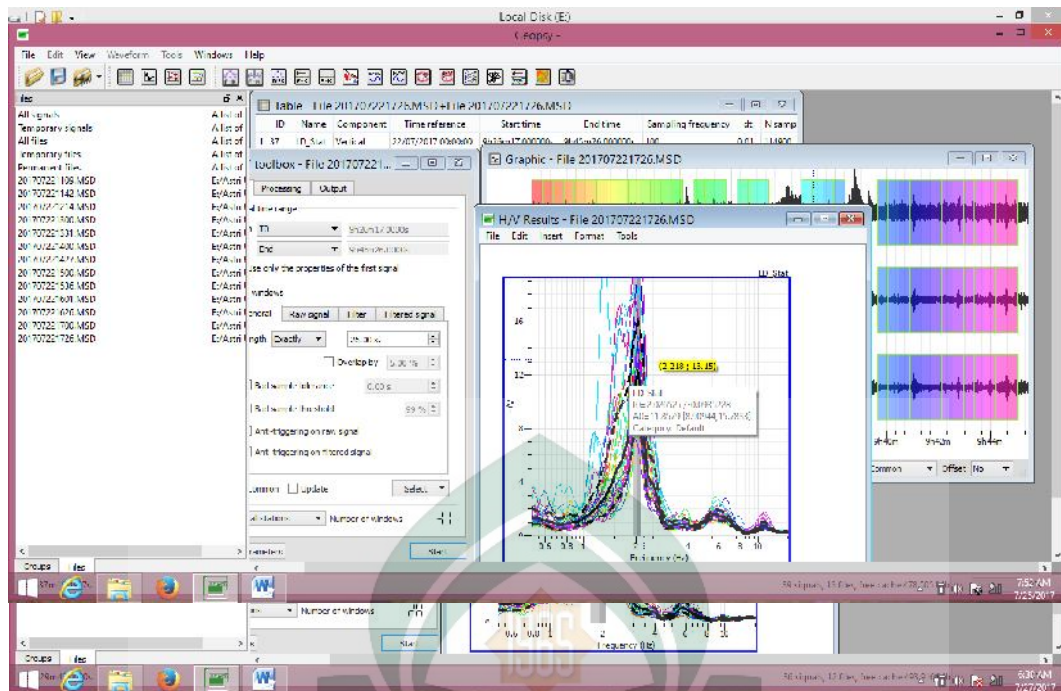


Lantai 2

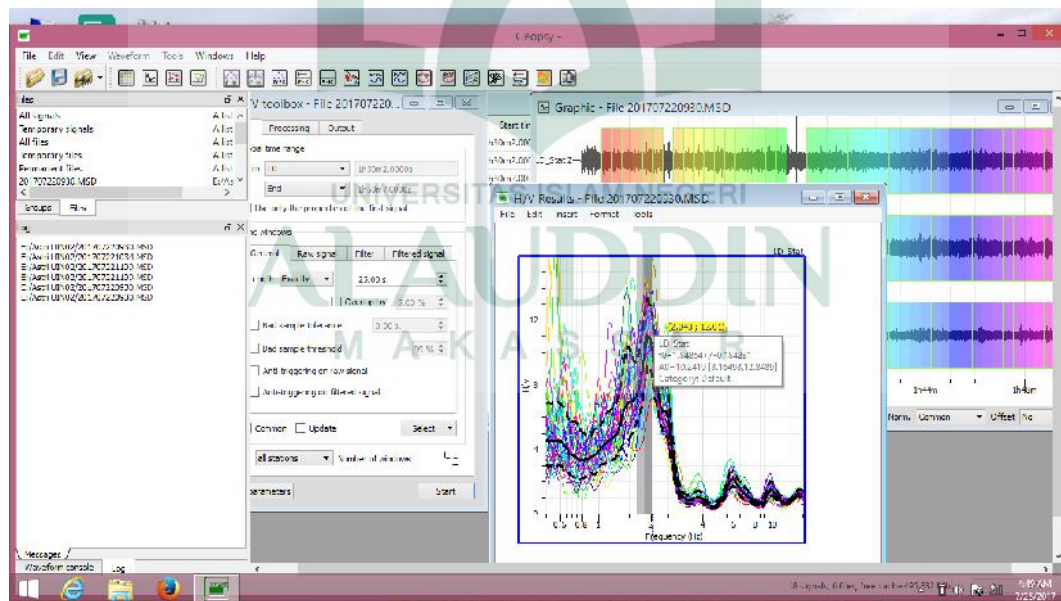


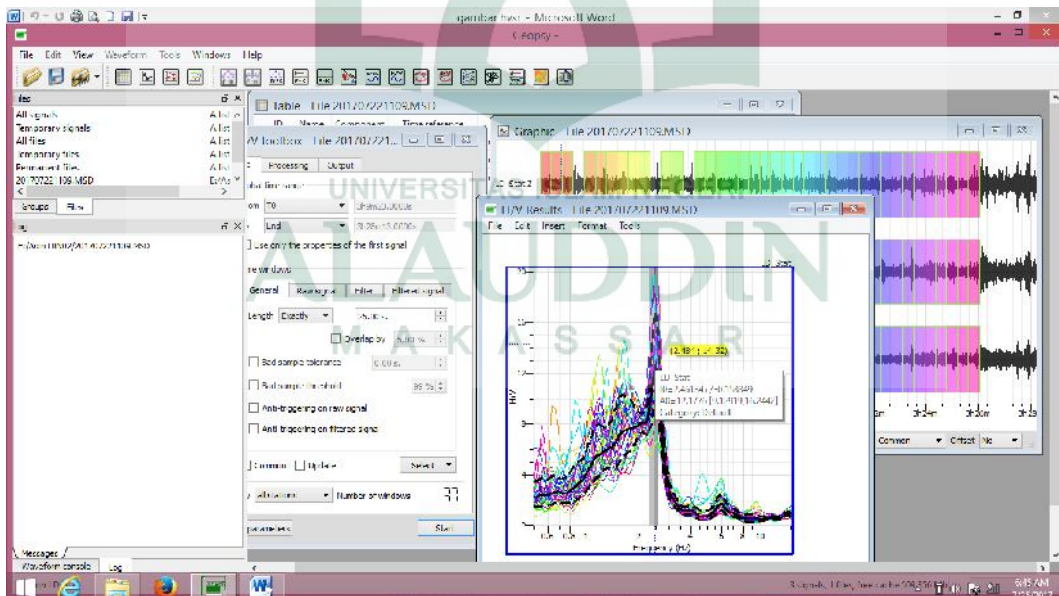
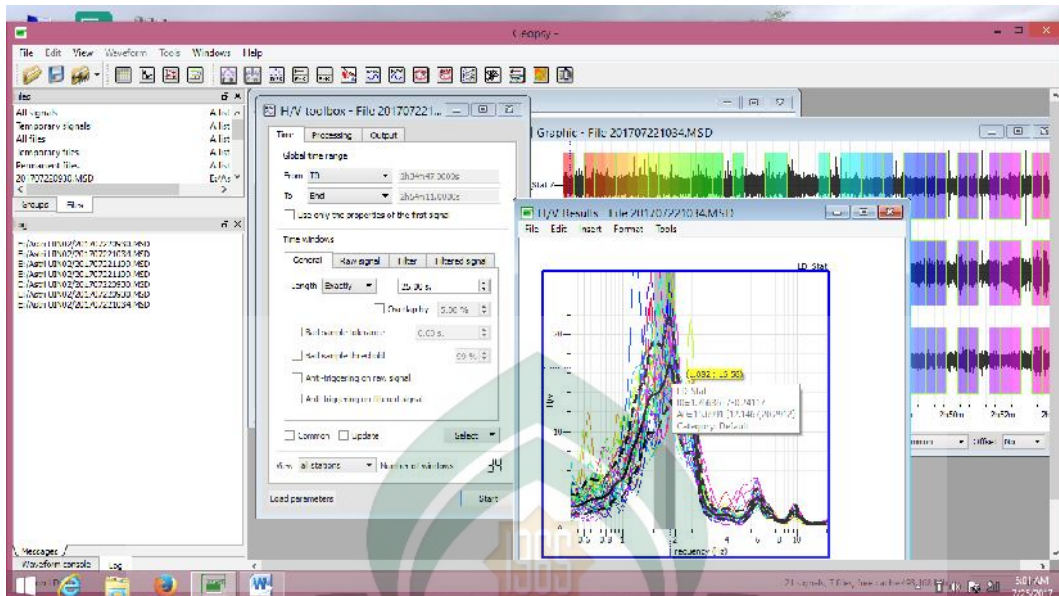


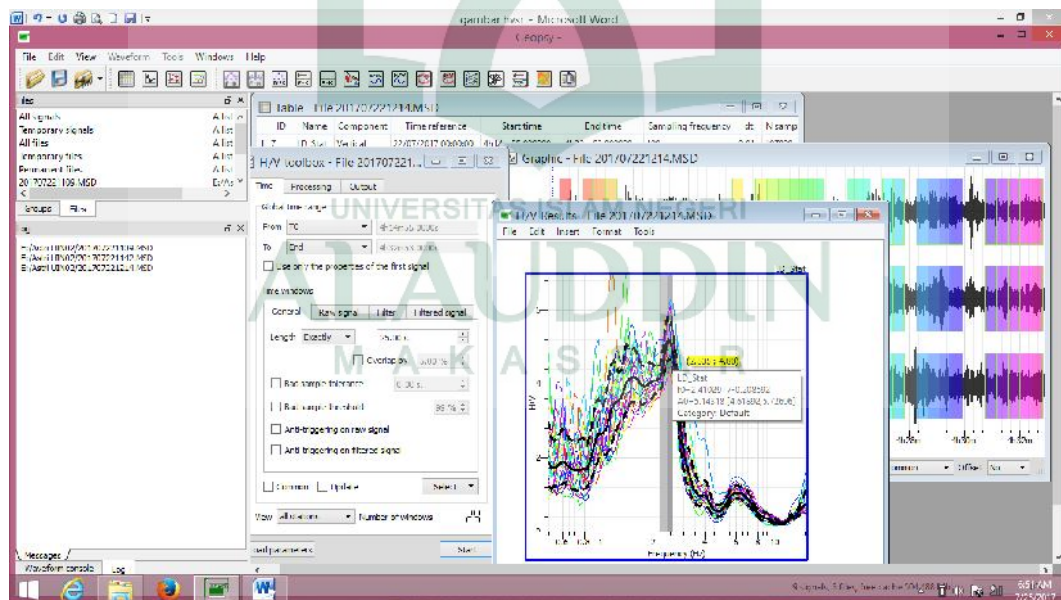
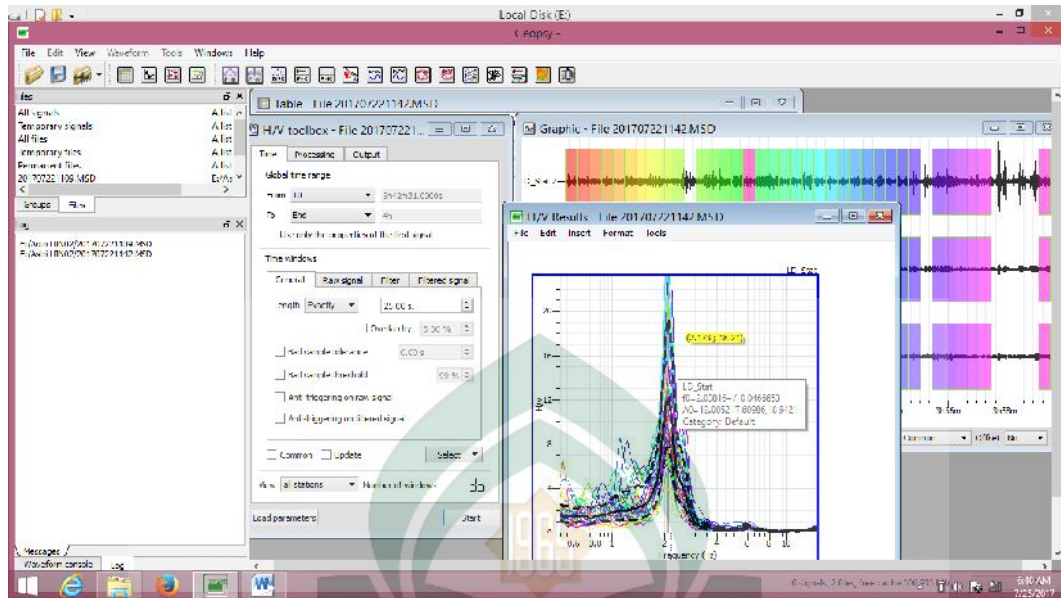




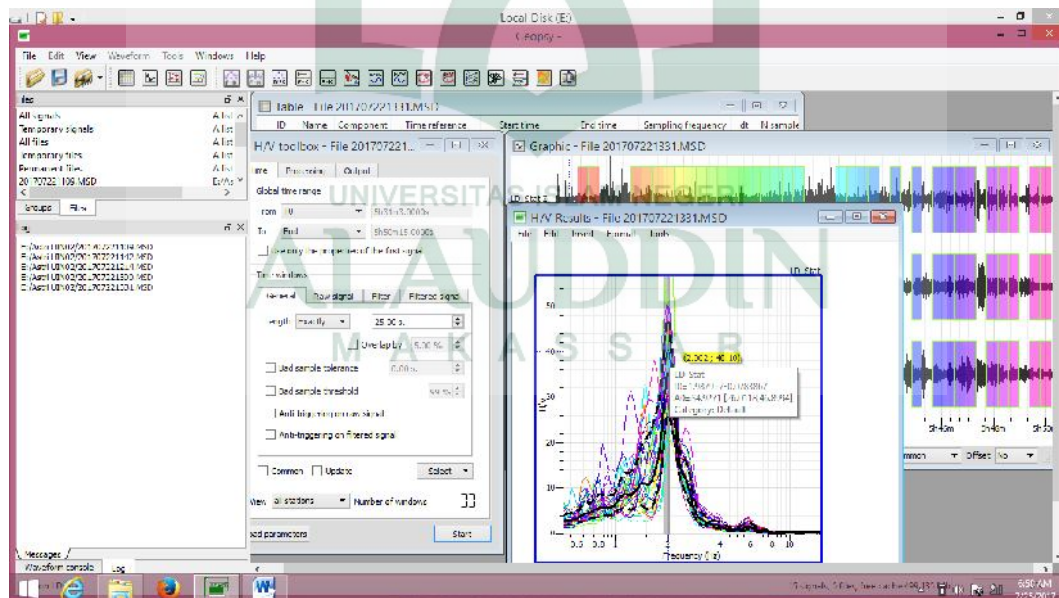
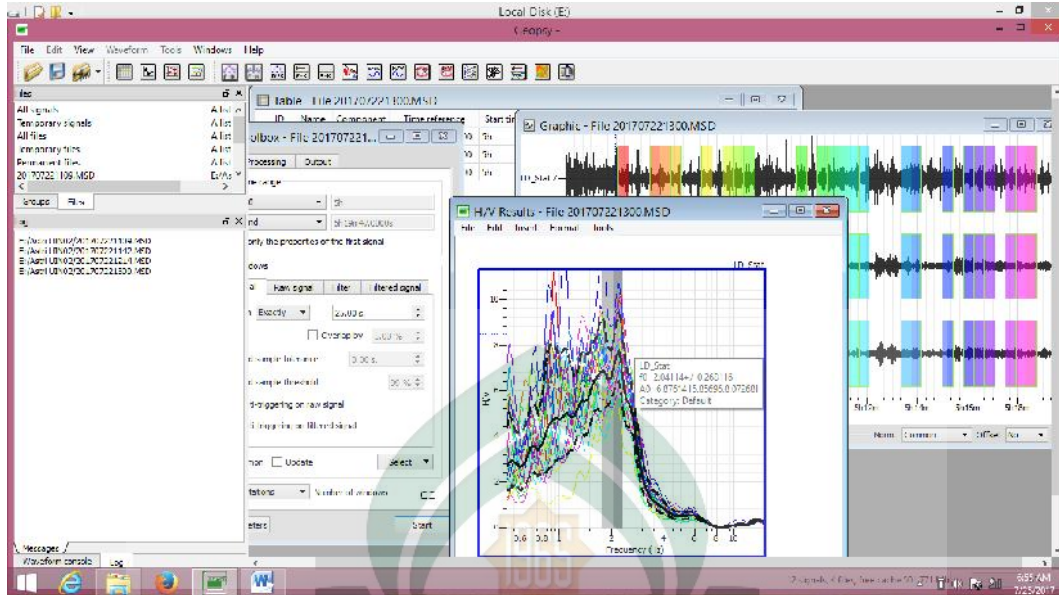
Lantai 3

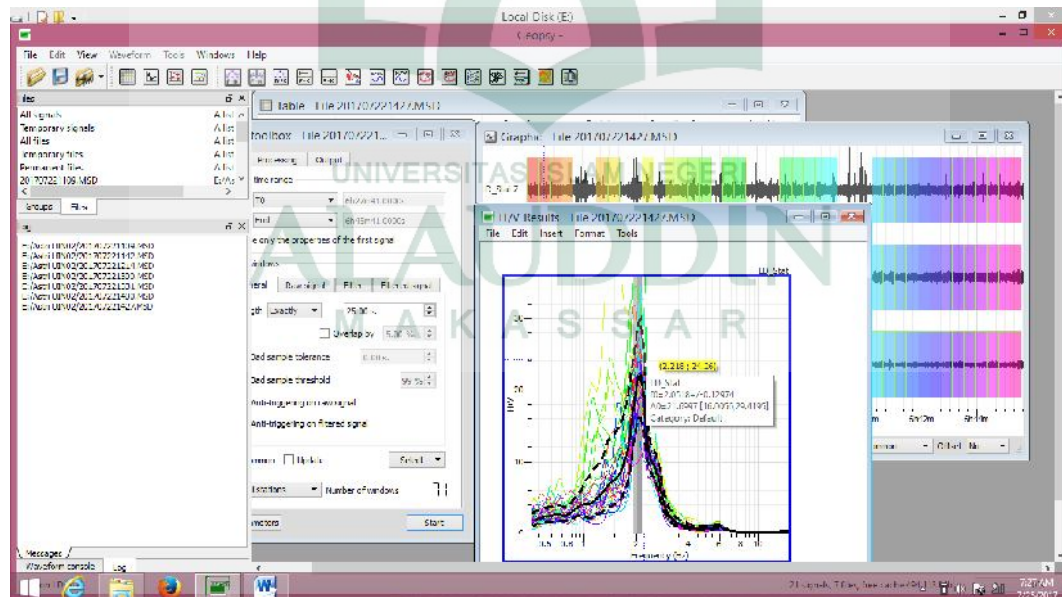
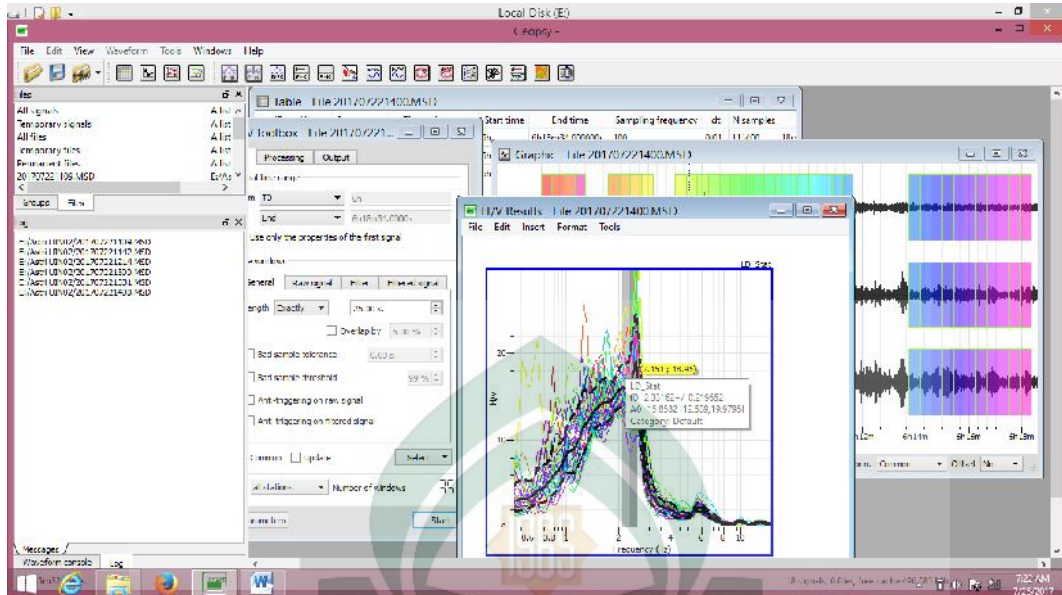


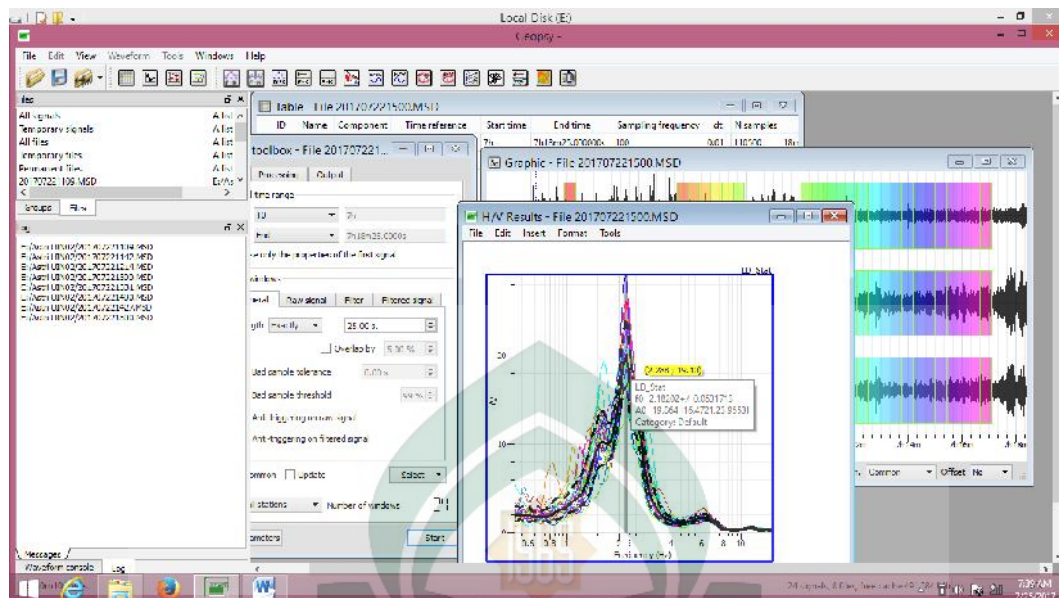




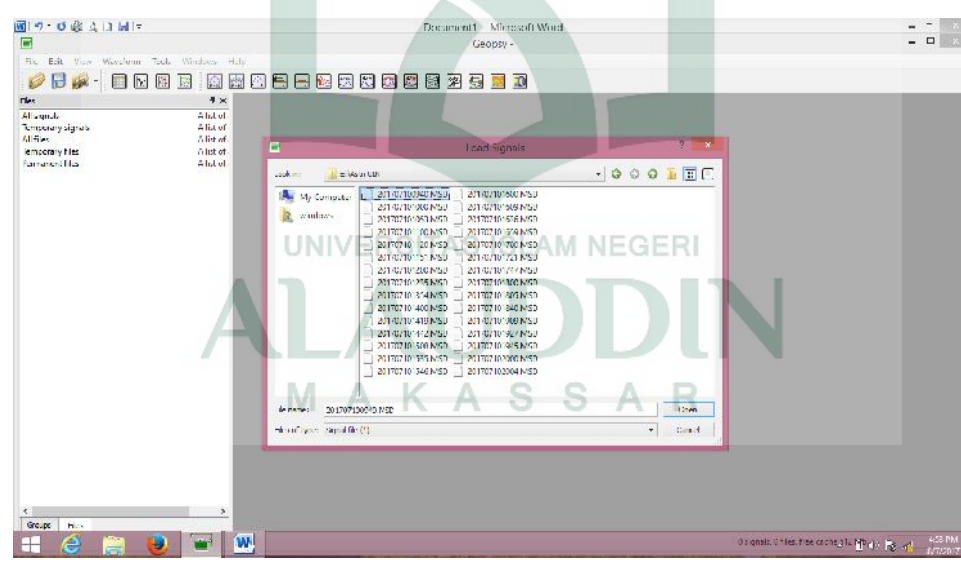
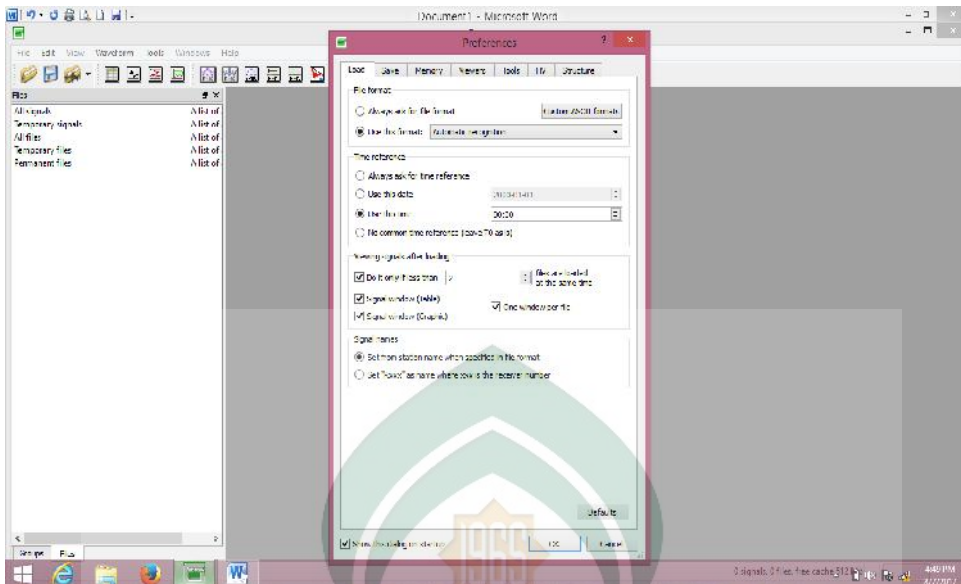
Lantai 4



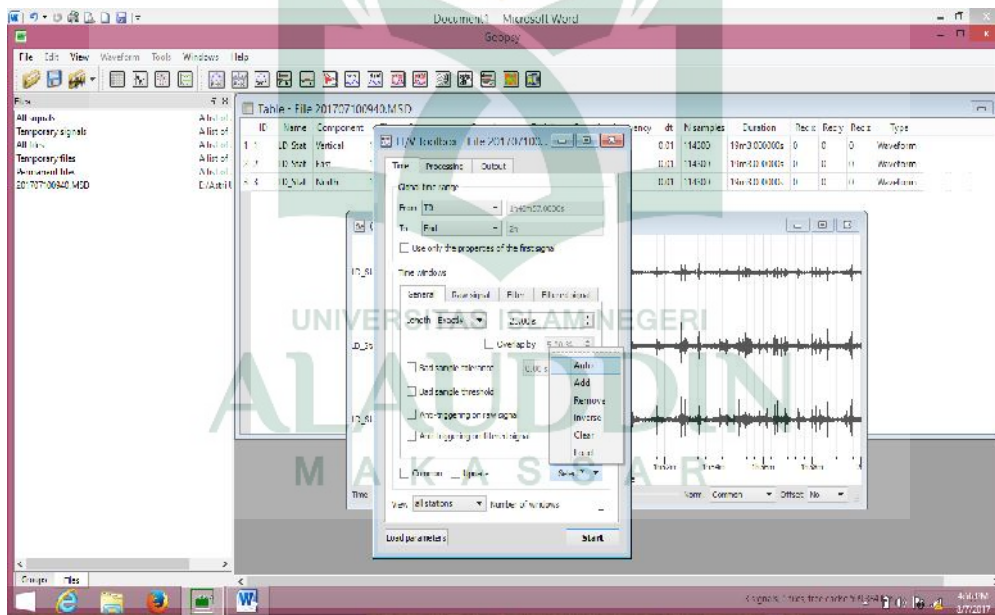
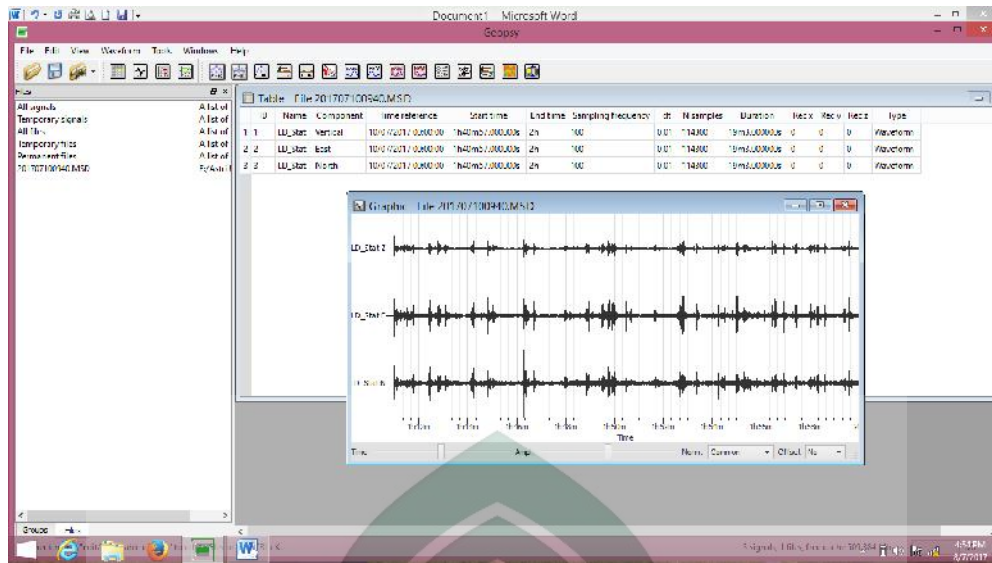


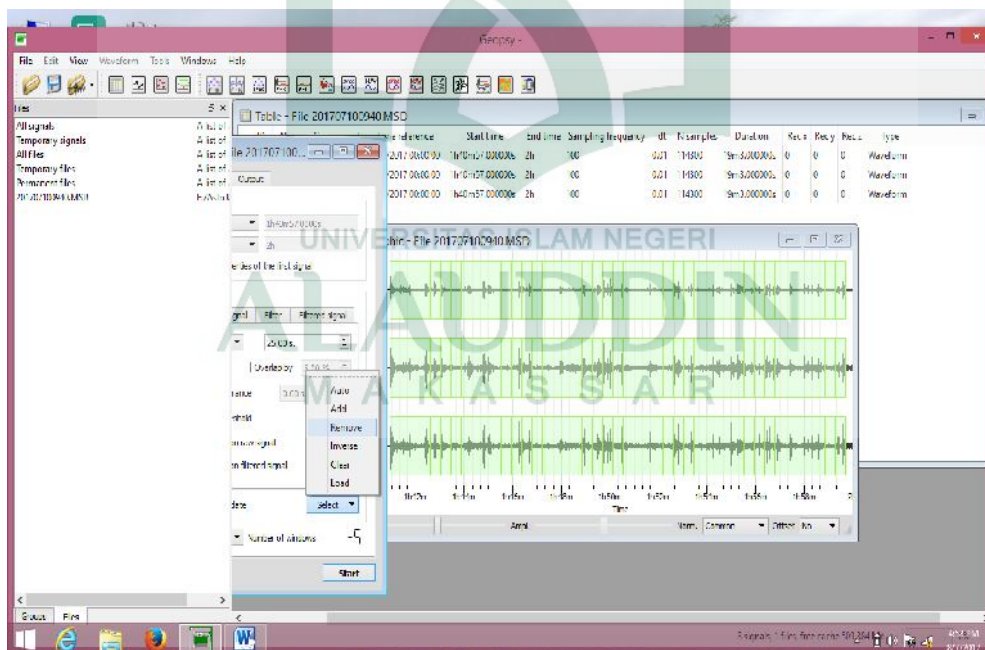
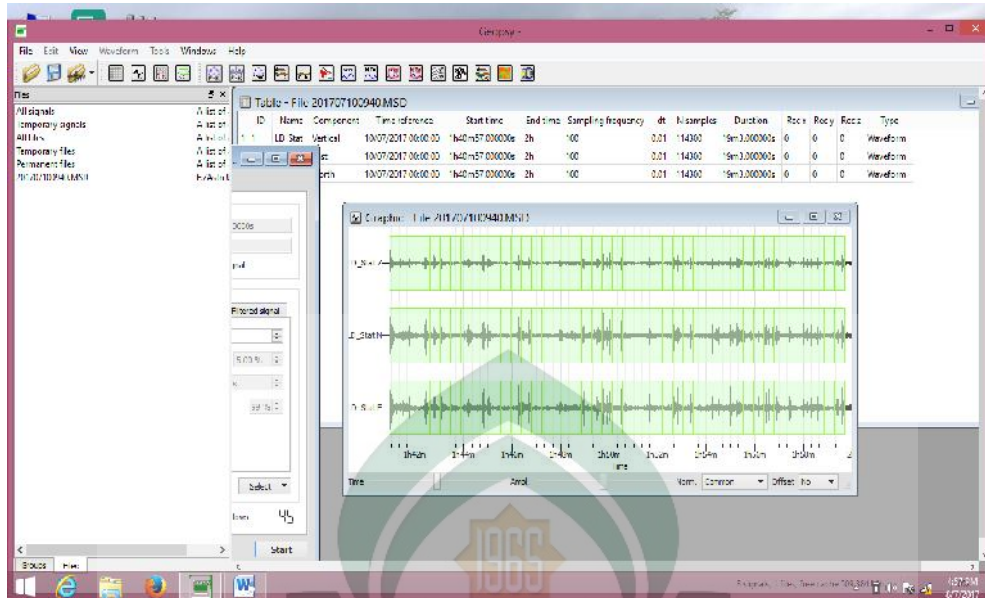


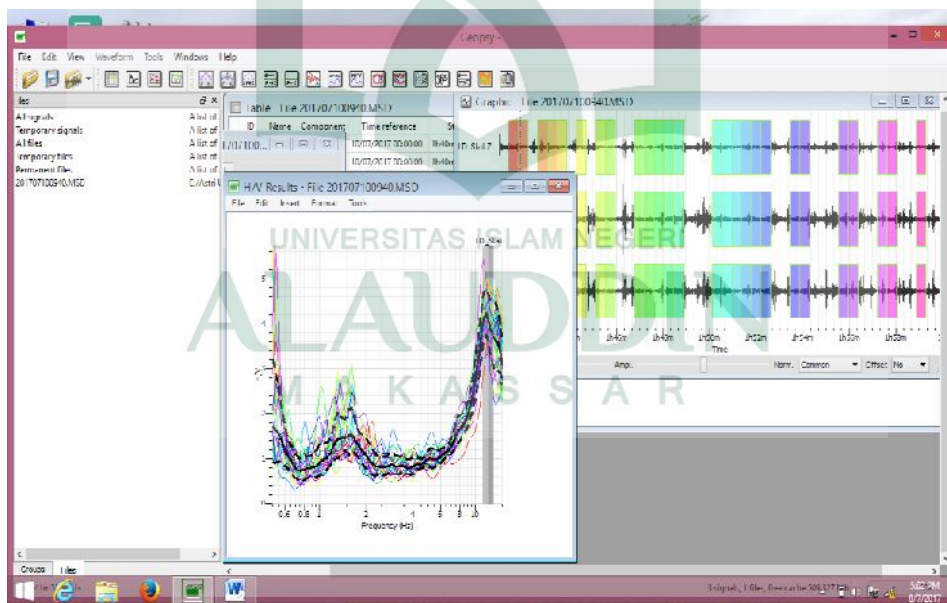
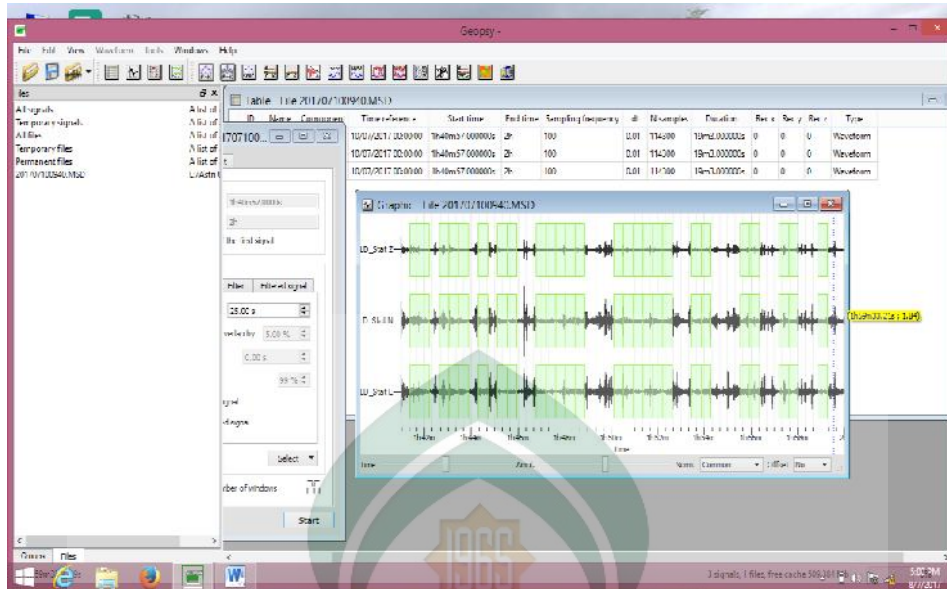
Tampilan software geopsy

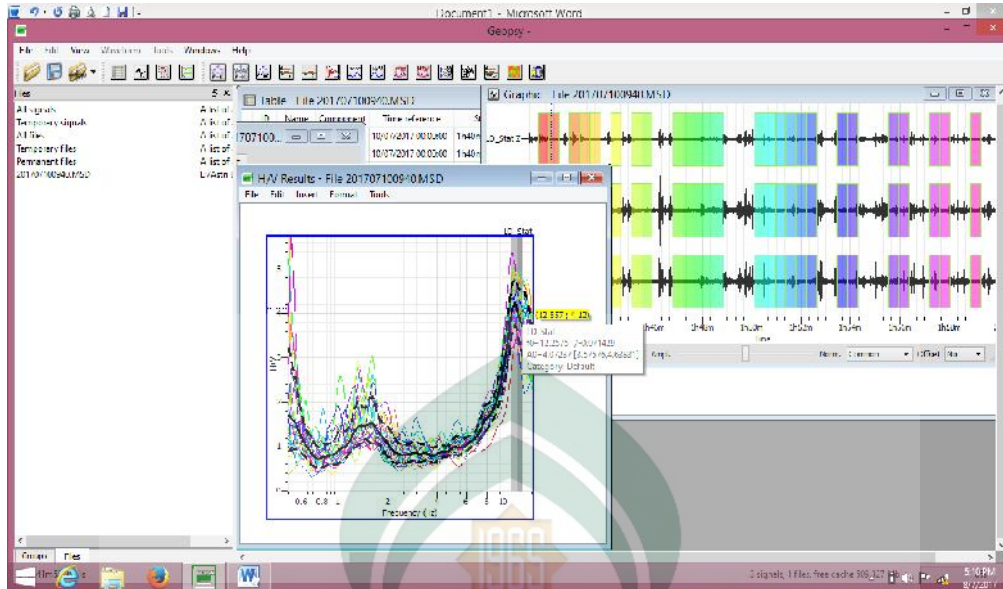












DATE 10/07/2017 HOUR 10:51:15 PLACE G.R. Lantai 1 bagian tengah

OPERATOR Astriana sari GPS TYPE and #

LATITUDE 5°12'18,6" LONGITUDE 119°29'42,8" ALTITUDE 44 m

STATION TYPE MT 2 SENSOR TYPE

STATION # SENSOR # DISK #

FILE NAME POINT #

GAIN SAMPL. FREQ. Hz REC. DURATION minutes seconds

WEATHER WIND  none  weak (5m/s)  medium  strong Measurement (if any):  
 CONDITIONS RAIN  none  weak  medium  strong Measurement (if any):  
 Temperature (approx): Remarks

GROUND TYPE  earth ( hard  soft)  gravel  sand  rock  grass = ( short  tall)  
 asphalt  cement  concrete  paved  other  
 dry soil  wet soil Remarks

ARTIFICIAL GROUND-SENSOR COUPLING  no  yes, type

BUILDING DENSITY  none  scattered  dense  other, type

TRANSIENTS	none	few	moderate	many	very dense	distance	MONOCHROMATIC NOISE SOURCES (factories, works, pumps, rivers...)	
							<input type="checkbox"/> no	<input type="checkbox"/> yes, type
cars	<input checked="" type="checkbox"/>						NEARBY STRUCTURES (trees, poles, buildings, bridges, underground structures...)	
trucks	<input checked="" type="checkbox"/>							
pedestrians				<input checked="" type="checkbox"/>	<input checked="" type="checkbox"/>			
other	<input checked="" type="checkbox"/>							

OBSERVATIONS FREQUENCY: Hz (if computed in the field)

DATE 10/07/2017 HOUR 11:20:39 PLACE LT 1 Bagan sudut ut

OPERATOR \_\_\_\_\_ GPS TYPE and # \_\_\_\_\_

LATITUDE 5° 12' 17.2" LONGITUDE 119° 29' 44.8" ALTITUDE 39 m

STATION TYPE MT3 SENSOR TYPE \_\_\_\_\_

STATION # \_\_\_\_\_ SENSOR # \_\_\_\_\_ DISK # \_\_\_\_\_

FILE NAME \_\_\_\_\_ POINT # \_\_\_\_\_

GAIN \_\_\_\_\_ SAMPL. FREQ \_\_\_\_\_ Hz REC. DURATION \_\_\_\_\_ minutes seconds

WEATHER CONDITIONS  
 WIND  none  weak (5m/s)  medium  strong Measurement (if any): \_\_\_\_\_  
 RAIN  none  weak  medium  strong Measurement (if any): \_\_\_\_\_  
 Temperature (approx): \_\_\_\_\_ Remarks \_\_\_\_\_

GROUND TYPE  
 earth ( hard  soft)  gravel  sand  rock  grass = ( short  tall)  
 asphalt  cement  concrete  paved  other \_\_\_\_\_  
 dry soil  wet soil Remarks \_\_\_\_\_

ARTIFICIAL GROUND-SENSOR COUPLING  no  yes, type \_\_\_\_\_

BUILDING DENSITY  none  scattered  dense  other, type \_\_\_\_\_

TRANSIENTS

	none	few	moderate	many	very dense	distance
cars	✓					
trucks	✓					
pedestrians					✓	
other	✓					

MONOCHROMATIC NOISE SOURCES (factories, works, pumps, rivers...)  
 no  yes, type \_\_\_\_\_

NEARBY STRUCTURES (trees, poles, buildings, bridges, underground structures...)  
 (descriptor, height, distance)

OBSERVATIONS \_\_\_\_\_ FREQUENCY: \_\_\_\_\_ Hz (if computed in the field)

DATE 10/07/2017 HOUR 11:20:39 PLACE LT 1 Bagian sudut ut

OPERATOR \_\_\_\_\_ GPS TYPE and # \_\_\_\_\_

LATITUDE 5° 12' 17.2" LONGITUDE 119° 29' 44.8" ALTITUDE 39 m

STATION TYPE MT3 SENSOR TYPE \_\_\_\_\_

STATION # \_\_\_\_\_ SENSOR # \_\_\_\_\_ DISK # \_\_\_\_\_

FILE NAME \_\_\_\_\_ POINT # \_\_\_\_\_

GAIN \_\_\_\_\_ SAMPL. FREQ. \_\_\_\_\_ Hz REC. DURATION \_\_\_\_\_ minutes seconds

WEATHER CONDITIONS  
 WIND  none  weak (5m/s)  medium  strong Measurement (if any): \_\_\_\_\_  
 RAIN  none  weak  medium  strong Measurement (if any): \_\_\_\_\_  
 Temperature (approx): \_\_\_\_\_ Remarks \_\_\_\_\_

GROUND TYPE  
 earth ( hard  soft)  gravel  sand  rock  grass = ( short  tall)  
 asphalt  cement  concrete  paved  other \_\_\_\_\_  
 dry soil  wet soil Remarks \_\_\_\_\_

ARTIFICIAL GROUND-SENSOR COUPLING  no  yes, type \_\_\_\_\_

BUILDING DENSITY  none  scattered  dense  other, type \_\_\_\_\_

TRANSIENTS

	none	few	moderate	many	very dense	distance
cars	✓					
trucks	✓					
pedestrians					✓	
other	✓					

MONOCHROMATIC NOISE SOURCES (factories, works, pumps, rivers...)  
 no  yes, type \_\_\_\_\_

NEARBY STRUCTURES (trees, poles, buildings, bridges, underground structures...)  
 (description, height, distance)

OBSERVATIONS \_\_\_\_\_ FREQUENCY: \_\_\_\_\_ Hz (if computed in the field)

DATE 10/07/2017 HOUR 11:50:48 PLACE LT 1 sudut Barat

OPERATOR Astriana Sani GPS TYPE and #

LATITUDE 5°12'17.6" LONGITUDE 119°29'43.7" ALTITUDE 40 m

STATION TYPE MT 4 SENSOR TYPE

STATION # SENSOR # DISK #

FILE NAME POINT #

GAIN SAMPL. FREQ Hz REC. DURATION minutes seconds

WEATHER CONDITIONS WIND none weak (5m/s) medium strong Measurement (if any): RAIN none weak medium strong Measurement (if any): Temperature (approx): Remarks

GROUND TYPE earth (hard/soft) gravel sand rock grass (short/tall) asphalt cement concrete paved other dry soil wet soil Remarks

ARTIFICIAL GROUND-SENSOR COUPLING no yes, type

BUILDING DENSITY none scattered dense other, type

Table with columns: TRANSIENTS, none, few, moderate, many, very dense, distance. Rows: cars, trucks, pedestrians, other.

MONOCHROMATIC NOISE SOURCES (factories, works, pumps, rivers...) no yes, type

NEARBY STRUCTURES (trees, poles, buildings, bridges, underground structures...)

OBSERVATIONS FREQUENCY: Hz (if computed in the field)



DATE 10/07/2017 HOUR 12:36:10 PLACE IT1 sudut utara

OPERATOR Astriawati GPS TYPE and #

LATITUDE 5°12'16.9" LONGITUDE 119°29'43.8" ALTITUDE 41 m

STATION TYPE MT5 SENSOR TYPE

STATION # SENSOR # DISK #

FILE NAME POINT #

GAIN SAMPL. FREQ Hz REC. DURATION minutes seconds

WEATHER WIND none weak (5m/s) medium strong Measurement (if any):
CONDITIONS RAIN none weak medium strong Measurement (if any):
Temperature (approx): Remarks

GROUND TYPE earth (hard/soft) gravel sand rock grass (short/tall)
asphalt cement concrete paved other
dry soil wet soil Remarks

ARTIFICIAL GROUND-SENSOR COUPLING no yes, type

BUILDING DENSITY none scattered dense other, type

Table with columns: TRANSIENTS, none, few, moderate, many, very dense, distance. Rows: cars, trucks, pedestrians, other.

MONOCHROMATIC NOISE SOURCES (factories, works, pumps, rivers...) no yes, type

NEARBY STRUCTURES (trees, poles, buildings, bridges, underground structures...)

OBSERVATIONS FREQUENCY: Hz (if computed in the field)

DATE 10/07/2017 HOUR 13:59:40 PLACE Lantai 1 bagian selatan

OPERATOR Ashrianasari GPS TYPE and #

LATITUDE 5°12'18.0" LONGITUDE 119°29'44.8" ALTITUDE 41 m

STATION TYPE MT 6 SENSOR TYPE

STATION # SENSOR # DISK #

FILE NAME POINT #

GAIN SAMPL. FREQ Hz REC. DURATION minutes seconds

WEATHER CONDITIONS WIND  none  weak (5m/s)  medium  strong Measurement (if any): PAIN  none  weak  medium  strong Measurement (if any): Temperature (approx): Remarks

GROUND TYPE  earth ( hard  soft)  gravel  sand  rock  grass = ( short  tall)  asphalt  cement  concrete  paved  other  dry soil  wet soil Remarks

ARTIFICIAL GROUND-SENSOR COUPLING  no  yes, type

BUILDING DENSITY  none  scattered  dense  other, type

TRANSIENTS	none	few	moderate	many	very dense	distance
cars	✓					
trucks	✓					
pedestrians					✓	
other	✓					

MONOCHROMATIC NOISE SOURCES (factories, works, pumps, rivers, ...)  no  yes, type

NEARBY STRUCTURES (trees, poles, buildings, bridges, underground structures ...)

OBSERVATIONS FREQUENCY: Hz (if computed in the field)

DATE 10/07/2017 HOUR 16:36:48 PLACE LT 2 bayian Fuduh utara

OPERATOR Asthiana Sari GPS TYPE and #

LATITUDE 5° 12' 17.1" LONGITUDE 119° 09' 44.8" ALTITUDE 13 M

STATION TYPE SENSOR TYPE

STATION # SENSOR # DISK #

FILE NAME POINT #

GAIN SAMPL. FRBQ Hz REC. DURATION minutes seconds

WEATHER WIND  none  weak (5m/s)  medium  strong Measurement (if any):

CONDITIONS RAIN  none  weak  medium  strong Measurement (if any):

Temperature (approx): \_\_\_\_\_ Remarks \_\_\_\_\_

GROUND TYPE  earth ( hard  soft)  gravel  sand  rock  grass = ( short  tall)

asphalt  cement  concrete  paved  other

dry soil  wet soil Remarks \_\_\_\_\_

ARTIFICIAL GROUND-SENSOR COUPLING  no  yes, type \_\_\_\_\_

BUILDING DENSITY  none  scattered  dense  other, type \_\_\_\_\_

TRANSIENTS

cars	<input checked="" type="checkbox"/>	none	few	moderate	many	very dense	distance
trucks	<input checked="" type="checkbox"/>						
pedestrians	<input checked="" type="checkbox"/>						
other	<input checked="" type="checkbox"/>						

MONOCHROMATIC NOISE SOURCES (factories, works, pumps, rivers...)

no  yes, type \_\_\_\_\_

NEARBY STRUCTURES (descriptor, height, distance) (trees, poles, buildings, bridges, underground structures...)

OBSERVATIONS

FREQUENCY: \_\_\_\_\_ Hz (if completed in the night)

DATE 10/07/2017 HOUR 16:59:23 PLACE LT2 bagian sudut selatan

OPERATOR Astrianasari GPS TYPE and #

LATITUDE 5° 18.1" LONGITUDE 119° 09' 49.5" ALTITUDE 21 m

STATION TYPE MT13 SENSOR TYPE

STATION # SENSOR # DISK #

FILE NAME POINT #

GAIN SAMPL. FREQ Hz REC. DURATION minutes seconds

WEATHER CONDITIONS WIND  none  weak (5m/s)  medium  strong Measurement (if any): RAIN  none  weak  medium  strong Measurement (if any): Temperature (approx): Remarks

GROUND TYPE  earth ( hard  soft)  gravel  sand  rock  grass = ( short  tall)  asphalt  cement  concrete  paved  other  dry soil  wet soil Remarks

ARTIFICIAL GROUND-SENSOR COUPLING  no  yes, type

BUILDING DENSITY  none  scattered  dense  other, type

TRANSIENTS	none	few	moderate	many	very dense	distance
cars	✓					
trucks	✓					
pedestrians		✓				
other	✓					

MONOCHROMATIC NOISE SOURCES (factories, works, pumps, rivers...)  no  yes, type

NEARBY STRUCTURES (trees, poles, buildings, bridges, underground structures...)

OBSERVATIONS

FREQUENCY: Hz (if computed in the field)

DATE 10/07/2017 HOUR 17:21:25 PLACE LTA bagian barat

OPERATOR Ashriawanani GPS TYPE and #

LATITUDE 5° 12' 18.1" LONGITUDE 119° 29' 43.4" ALTITUDE 19 m

STATION TYPE MT 14 SENSOR TYPE

STATION # SENSOR # DISK #

FILE NAME POINT #

GAIN SAMPL. FREQ Hz REC. DURATION minutes seconds

WEATHER WIND none weak (5m/s) medium strong Measurement (if any):
CONDITIONS RAIN none weak medium strong Measurement (if any):
Temperature (approx): Remarks

GROUND TYPE earth (hard soft) gravel sand rock grass (short tall)
asphalt cement concrete paved other
dry soil wet soil Remarks

ARTIFICIAL GROUND-SENSOR COUPLING no yes, type

BUILDING DENSITY none scattered dense other, type

Table with 6 columns: TRANSIENTS, none, few, moderate, many, very dense, distance. Rows include cars, trucks, pedestrians, other.

MONOCHROMATIC NOISE SOURCES (factories, works, pumps, rivers...) no yes, type

NEARBY STRUCTURES (trees, polls, buildings, bridges, underground structures ...)

OBSERVATIONS FREQUENCY: Hz (if computed in the field)

DATE 10/07/2017 HOUR 17:47:46 PLACE U2 bagian utara

OPERATOR Astrianasari GPS TYPE and #

LATITUDE 5°12'18,2" LONGITUDE 119°29'44,0" ALTITUDE 16 m

STATION TYPE MT 15 SENSOR TYPE

STATION # SENSOR # DISK #

FILE NAME POINT #

GAIN SAMPL. FREQ Hz REC. DURATION minutes seconds

WEATHER CONDITIONS WIND  none  weak (5m/s)  medium  strong Measurement (if any): \_\_\_\_\_  
 RAIN  none  weak  medium  strong Measurement (if any): \_\_\_\_\_  
 Temperature (approx): \_\_\_\_\_ Remarks \_\_\_\_\_

GROUND TYPE  earth ( hard  soft)  gravel  sand  rock  grass = ( short  tall)  
 asphalt  cement  concrete  paved  other \_\_\_\_\_  
 dry soil  wet soil Remarks \_\_\_\_\_

ARTIFICIAL GROUND-SENSOR COUPLING  no  yes, type \_\_\_\_\_

BUILDING DENSITY  none  scattered  dense  other, type \_\_\_\_\_

TRANSIENTS	none	few	moderate	many	very dense	distance	MONOCHROMATIC NOISE SOURCES (factories, works, pumps, rivers...)	
							<input type="checkbox"/> no	<input type="checkbox"/> yes, type _____
cars	✓						NEARBY STRUCTURES (trees, poles, buildings, bridges, underground structures...)	
trucks	✓							
pedestrians		✓						
other	✓							

OBSERVATIONS FREQUENCY: \_\_\_\_\_ Hz (if computed in the field)

18.

DATE 10/07/2017 HOUR 10:05:09 PLACE Lantai 2 Bagian Juru

OPERATOR Astriana Sari GPS TYPE and #

LATITUDE 5°12'17,6" LONGITUDE 109°29'48,2" ALTITUDE 19 M

STATION TYPE MT 16 SENSOR TYPE

STATION # SENSOR # DISK #

FILE NAME POINT #

GAIN SAMPL. FREQ. Hz REC. DURATION minutes seconds

WEATHER WIND none weak (5m/s) medium strong Measurement (if any):
CONDITIONS RAIN none weak medium strong Measurement (if any):
Temperature (approx): Remarks

GROUND TYPE earth (hard/soft) gravel sand rock grass (short/tall)
asphalt cement concrete paved other
dry soil wet soil Remarks

ARTIFICIAL GROUND-SENSOR COUPLING no yes, type

BUILDING DENSITY none scattered dense other, type

Table with columns: TRANSIENTS, none, few, moderate, many, very dense, distance. Rows: cars, trucks, pedestrians, other.

MONOCHROMATIC NOISE SOURCES (factories, works, pumps, rivers...) no yes, type

NEARBY STRUCTURES (trees, polls, buildings, bridges, underground structures...)

OBSERVATIONS FREQUENCY: Hz (if computed in the field)

DATE 10/07/2017 | HOUR 14:20:18 | PLACE lantai 3 bagian utara pada karpok

OPERATOR Ashriana Sari | GPS TYPE and #

LATITUDE 5° 12' 17,0" | LONGITUDE 119° 29' 43,9" | ALTITUDE 41 m

STATION TYPE MT# | SENSOR TYPE

STATION # | SENSOR # | DISK #

FILE NAME | POINT #

GAIN | SAMPL. FREQ Hz | REC. DURATION minutes seconds

WEATHER CONDITIONS  
 WIND  none  weak (5m/s)  medium  strong Measurement (if any): \_\_\_\_\_  
 RAIN  none  weak  medium  strong Measurement (if any): \_\_\_\_\_  
 Temperature (approx): \_\_\_\_\_ Remarks \_\_\_\_\_

GROUND TYPE  
 earth ( hard  soft)  gravel  sand  rock  grass = ( short  tall)  
 asphalt  cement  concrete  paved  other \_\_\_\_\_  
 dry soil  wet soil Remarks \_\_\_\_\_

ARTIFICIAL GROUND-SENSOR COUPLING  no  yes, type \_\_\_\_\_

BUILDING DENSITY  none  scattered  dense  other, type \_\_\_\_\_

TRANSIENTS

	none	few	moderate	many	very dense	distance
cars	✓					
trucks	✓					
pedestrians		✓				
other	✓					

MONOCHROMATIC NOISE SOURCES (factories, works, pumps, rivers...)  
 no  yes, type \_\_\_\_\_

NEARBY STRUCTURES (trees, poles, buildings, bridges, underground structures...)  
 (descriptor, height, distance)

OBSERVATIONS

FREQUENCY: \_\_\_\_\_ Hz  
 (if computed in the field)



DATE 10/07/2017 HOUR 19:42:22 PLACE U3 bagian timur/sda karpet

OPERATOR Astriana Sari GPS TYPE and #

LATITUDE 5°12'17.4" LONGITUDE 119°29'44.5" ALTITUDE 39 m

STATION TYPE MT8 SENSOR TYPE

STATION # SENSOR # DISK #

FILE NAME POINT #

GAIN SAMPL. FREQ Hz REC. DURATION minutes seconds

WEATHER CONDITIONS WIND  none  weak (5m/s)  medium  strong Measurement (if any): RAIN  none  weak  medium  strong Measurement (if any): Temperature (approx): Remarks

GROUND TYPE  earth ( hard  soft)  gravel  sand  rock  grass = ( short  tall)  asphalt  cement  concrete  paved  other  dry soil  wet soil Remarks

ARTIFICIAL GROUND-SENSOR COUPLING  no  yes, type

BUILDING DENSITY  none  scattered  dense  other, type

TRANSIENTS

	none	few	moderate	many	very dense	distance
cars	✓					
trucks	✓					
pedestrians		✓				
other	✓					

MONOCHROMATIC NOISE SOURCES (factories, works, pumps, rivers...)  no  yes, type

NEARBY STRUCTURES (trees, poles, buildings, bridges, underground structures...) (descriptor, height, distance)

OBSERVATIONS

FREQUENCY: Hz (if computed in the field)

DATE 10/07/2017 HOUR 15:08:11 PLACE Lt 3 bagian selatan

OPERATOR Astriawanar GPS TYPE and #

LATITUDE 5°12'18,2" LONGITUDE 119°29'41,1" ALTITUDE 35 m

STATION TYPE MT 9 SENSOR TYPE

STATION # SENSOR # DISK #

FILE NAME POINT #

GAIN SAMPL. FREQ. Hz REC. DURATION minutes seconds

WEATHER CONDITIONS WIND  none  weak (5m/s)  medium  strong Measurement (if any): \_\_\_\_\_  
 RAIN  none  weak  medium  strong Measurement (if any): \_\_\_\_\_  
 Temperature (approx): \_\_\_\_\_ Remarks \_\_\_\_\_

GROUND TYPE  earth ( hard  soft)  gravel  sand  rock  grass = ( short  tall)  
 asphalt  cement  concrete  paved  other \_\_\_\_\_  
 dry soil  wet soil Remarks \_\_\_\_\_

ARTIFICIAL GROUND-SENSOR COUPLING  no  yes, type \_\_\_\_\_

BUILDING DENSITY  none  scattered  dense  other, type \_\_\_\_\_

TRANSIENTS

	none	few	moderate	many	very dense	distance
cars	✓					
trucks	✓					
pedestrians		✓				
other	✓					

MONOCHROMATIC NOISE SOURCES (factories, works, pumps, rivers...)  
 no  yes, type \_\_\_\_\_

NEARBY STRUCTURES (trees, poles, buildings, bridges, underground structures...)

OBSERVATIONS FREQUENCY: \_\_\_\_\_ Hz  
 (if computed in the field)

DATE 19/07/17 HOUR 15:45:07 PLACE LT 3 Sudut Barat

OPERATOR D Sriana Sari GPS TYPE and #

LATITUDE 5°12'18.0" LONGITUDE 119°29'43.6" ALTITUDE 32 m

STATION TYPE MT 10 SENSOR TYPE

STATION # SENSOR # DISK #

FILE NAME POINT #

GAIN SAMPL. FREQ. Hz REC. DURATION minutes seconds

WEATHER WIND  none  weak (5m/s)  medium  strong Measurement (if any): \_\_\_\_\_  
 CONDITIONS RAIN  none  weak  medium  strong Measurement (if any): \_\_\_\_\_  
 Temperature (approx): \_\_\_\_\_ Remarks \_\_\_\_\_

GROUND TYPE  earth ( hard  soft)  gravel  sand  rock  grass = ( short  tall)  
 asphalt  cement  concrete  paved  other \_\_\_\_\_  
 dry soil  wet soil Remarks \_\_\_\_\_

ARTIFICIAL GROUND-SENSOR COUPLING  no  yes, type \_\_\_\_\_

BUILDING DENSITY  none  scattered  dense  other, type \_\_\_\_\_

TRANSIENTS	none	few	moderate	many	very dense	distance	MONOCHROMATIC NOISE SOURCES (factories, works, pumps, rivers...)	
							<input type="checkbox"/> no	<input type="checkbox"/> yes, type _____
cars	✓						NEARBY STRUCTURES (trees, poles, buildings, bridges, underground structures...)	
trucks	✓							
pedestrians		✓						
other	✓							

OBSERVATIONS FREQUENCY: \_\_\_\_\_ Hz (if computed in the field)

DATE 10/09/2017 HOUR 11:30 PLACE LT 3 bagian tengah

OPERATOR Kristiana Sari GPS TYPE and #

LATITUDE 5°12'18.4" LONGITUDE 110°20'44.1" ALTITUDE 10 M

STATION TYPE SENSOR TYPE

STATION # M911 SENSOR # DISK #

FILE NAME POINT #

GAIN SAMPLE FREQ Hz REC. DURATION minutes seconds

WEATHER WIND none weak (3m/s) medium strong Measurement (if any):  
 CONDITIONS RAIN none weak medium strong Measurement (if any):

GROUND TYPE earth (hard soft) gravel sand rock grass (short tall)  
 asphalt cement concrete paved other  
 dry soil wet soil Remarks

ARTIFICIAL GROUND-SENSOR COUPLING no yes, type  
 BUILDING DENSITY none scattered dense other, type

TRANSIENTS

cars	none	few	moderate	many	very dense	distance
trucks	<input checked="" type="checkbox"/>					
pedestrians	<input checked="" type="checkbox"/>					
other	<input checked="" type="checkbox"/>					

MONOCHROMATIC NOISE SOURCES (factories, works, pumps, rivers...)  
 no yes, type  
 NEARBY STRUCTURES (trees, poles, buildings, bridges, underground structures...)  
 (description, height, distance)

OBSERVATIONS FREQUENCY: Hz  
 (if completed in the field)

DATE 10/07/2017 HOUR 18:40:07 PLACE lt 4 bagian selatan

OPERATOR Arianasari GPS TYPE and #

LATITUDE 5°12'18,2" LONGITUDE 119°29'44,2" ALTITUDE 102 m

STATION TYPE MT 17 SENSOR TYPE

STATION # SENSOR # DISK #

FILE NAME POINT #

GAIN SAMPL. FREQ. Hz REC. DURATION minutes seconds

WEATHER CONDITIONS WIND  none  weak (5m/s)  medium  strong Measurement (if any): \_\_\_\_\_  
 RAIN  none  weak  medium  strong Measurement (if any): \_\_\_\_\_  
 Temperature (approx): \_\_\_\_\_ Remarks \_\_\_\_\_

GROUND TYPE  earth ( hard  soft)  gravel  sand  rock  grass = ( short  tall)  
 asphalt  cement  concrete  paved  other \_\_\_\_\_  
 dry soil  wet soil Remarks \_\_\_\_\_

ARTIFICIAL GROUND-SENSOR COUPLING  no  yes, type \_\_\_\_\_

BUILDING DENSITY  none  scattered  dense  other, type \_\_\_\_\_

TRANSIENTS	none	few	moderate	many	very dense	distance
cars	✓					
trucks	✓					
pedestrians		✓				
other	✓					

MONOCHROMATIC NOISE SOURCES (factories, works, pumps, rivers...)  
 no  yes, type \_\_\_\_\_

NEARBY STRUCTURES (trees, poles, buildings, bridges, underground structures...)  
 (description, height, distance)

OBSERVATIONS

FREQUENCY: \_\_\_\_\_ Hz  
 (if computed in the field)

DATE 10/07/2017 HOUR 19:10:00 PLACE LT 4 bagian tengah

OPERATOR Astriana asari GPS TYPE and #

LATITUDE 5°12'17.4" LONGITUDE 109°29'43.5" ALTITUDE 94 m

STATION TYPE MT 18 SENSOR TYPE

STATION # SENSOR # DISK #

FILE NAME POINT #

GAIN SAMPL. FREQ Hz REC. DURATION minutes seconds

WEATHER CONDITIONS WIND none weak (5m/s) medium strong Measurement (if any): RAIN none weak medium strong Measurement (if any): Temperature (approx): Remarks

GROUND TYPE earth (hard soft) gravel sand rock grass (short tall) asphalt cement concrete paved other dry soil wet soil Remarks

ARTIFICIAL GROUND-SENSOR COUPLING no yes, type

BUILDING DENSITY none scattered dense other, type

TRANSIENTS MONOCHROMATIC NOISE SOURCES (factories, works, pumps, rivers...) no yes, type

Table with 6 columns: none, few, moderate, many, very dense, distance. Rows: cars, trucks, pedestrians, other.

NEARBY STRUCTURES (trees, poles, buildings, bridges, underground structures ...)

OBSERVATIONS FREQUENCY: Hz (if computed in the field)

DATE: 10/07/2017    HOUR: 19:27:37    PHASE: UTA begin Barak  
 OPERATOR: Ashwagan    CESTYPE: #  
 LATITUDE: 5° 12' 17.1"    LONGITUDE: 103° 09' 43.1"    ALTITUDE: 86 M  
 SENSOR TYPE:    SENSOR #:  
 STATION #:  
 FILE NUMBER:    POINT #:  
 GAIN:    SAMPLE FREQ:    Hz    RECORD LENGTH:    minutes:seconds

WIND:    none    weak (fills)    medium    strong (fills)    Meters per second (fills)  
 RAIN:    none    weak    medium    strong    Meters per second (fills)  
 TEMPERATURE (approx):    Remarks:

GROUND:    earth (hard/loose)    gravel    sand    rock    grass    (fishnet/label)  
 TYPE:    asphalt    cement    concrete    paved    other  
 dry soil     wet soil    Remarks:

ARTIFICIAL GROUND-SENSOR COUPLING     no     yes, type:

BUILDING DENSITY     none     scattered     dense     other, type:

TRANSIENTS

	none	few	moderate	many	very dense	distance
Cars	<input checked="" type="checkbox"/>					
trucks	<input checked="" type="checkbox"/>					
pedestrians		<input checked="" type="checkbox"/>				
other	<input checked="" type="checkbox"/>					

MONOCHROMATIC NOISE SOURCES (factories, works, pumps, avents):  
 no     yes, type:

NEARBY STRUCTURES (trees, poles, buildings, bridges, underground structures):

OBSERVATIONS:

FREQUENCY:    Hz  
 (if completed in the field)

10/12

DATE 10/09/2017 HOUR 19:45:45 PLACE LT 4 bagian ~~...~~

OPERATOR Astriana San GPS TYPE and #

LATITUDE 5°18'17.5" LONGITUDE 119°29'43.5" ALTITUDE 90 m

STATION TYPE MT 80 SENSOR TYPE

STATION # SENSOR # DISK #

FILE NAME POINT #

GAIN SAMPL. FREQ. Hz REC. DURATION minutes seconds

WEATHER CONDITIONS WIND none weak (5m/s) medium strong Measurement (if any): RAIN none weak medium strong Measurement (if any): Temperature (approx): Remarks

GROUND TYPE earth (hard/soft) gravel sand rock grass (short/tall) asphalt cement concrete paved other dry soil wet soil Remarks

ARTIFICIAL GRCOND-SENSOR COUPLING no yes, type

BUILDING DENSITY none scattered dense other, type

TRANSIENTS	none	few	moderate	many	very dense	distance
cars	✓					
trucks	✓					
pedestrians		✓				
other	✓					

MONOCHROMATIC NOISE SOURCES (factories, works, pumps, rivers...) no yes, type

NEARBY STRUCTURES (trees, polls, buildings, bridges, underground structures ...) (descriptor, height, disance)

OBSERVATIONS FREQUENCY: Hz (if computed in the field)



DATE 10/07/2017 HOUR 20:05:09 PLACE timur

OPERATOR Istrianasari GPS TYPE and #

LATITUDE 5°12'17.4" LONGITUDE 109°29'44.3" ALTITUDE 86 m

STATION TYPE NAT 01 SENSOR TYPE

STATION # SENSOR # DISK #

FILE NAME POINT #

GAIN SAMPL. FREQ Hz REC. DURATION minutes seconds

WEATHER WIND  none  weak (5m/s)  medium  strong Measurement (if any):  
 CONDITIONS RAIN  none  weak  medium  strong Measurement (if any):  
 Temperature (approx): Remarks

GROUND TYPE  earth ( hard  soft)  gravel  sand  rock  grass = ( short  tall)  
 asphalt  cement  concrete  paved  other  
 dry soil  wet soil Remarks

ARTIFICIAL GROUND-SENSOR COUPLING  no  yes, type

BUILDING DENSITY  none  scattered  dense  other, type

TRANSIENTS	none	few	moderate	many	very dense	distance
cars	✓					
trucks	✓					
pedestrians		✓				
other	✓					

MONOCHROMATIC NOISE SOURCES (factories, works, pumps, rivers...)  
 no  yes, type

NEARBY STRUCTURES (trees, poles, buildings, bridges, underground structures...)  
 (description, height, distance)

OBSERVATIONS FREQUENCY: Hz (if computed in the field)

09:50 Humer

DATE 20/07/2017	HOUR 09:30	PLACE LT 3 bagian <del>H</del>					
OPERATOR Astrianaan		GPS TYPE and #					
LATITUDE 5° 12' 17.3"	LONGITUDE 119° 29' 44.9"	ALTITUDE 31 m					
STATION TYPE MT 1	SENSOR TYPE						
STATION #	SENSOR #	DISK #					
FILE NAME		POINT #					
GAIN	SAMPL. FREQ Hz	REC. DURATION <span style="float: right;">minutes seconds</span>					
WEATHER	WIND <input type="checkbox"/> none <input type="checkbox"/> weak (5m/s) <input type="checkbox"/> medium <input type="checkbox"/> strong Measurement (if any) _____ FAIN <input type="checkbox"/> none <input type="checkbox"/> weak <input type="checkbox"/> medium <input type="checkbox"/> strong Measurement (if any) _____ Temperature (approx): _____ Remarks _____						
GROUND TYPE	<input type="checkbox"/> earth ( <input type="checkbox"/> hard <input type="checkbox"/> soft) <input type="checkbox"/> gravel <input type="checkbox"/> sand <input type="checkbox"/> rock <input type="checkbox"/> grass = ( <input type="checkbox"/> short <input type="checkbox"/> tall) <input type="checkbox"/> asphalt <input type="checkbox"/> cement <input type="checkbox"/> concrete <input type="checkbox"/> paved <input type="checkbox"/> other _____ <input type="checkbox"/> dry soil <input type="checkbox"/> wet soil Remarks _____						
ARTIFICIAL GROUND-SENSOR COUPLING <input type="checkbox"/> no <input type="checkbox"/> yes, type _____							
BUILDING DENSITY <input type="checkbox"/> none <input type="checkbox"/> scattered <input type="checkbox"/> dense <input type="checkbox"/> other, type _____							
TRANSIENTS	none	few	moderate	many	very dense	distance	MONOCHROMATIC NOISE SOURCES (factories, works, pumps, rivers, ...) <input type="checkbox"/> no <input type="checkbox"/> yes, type _____  NEARBY STRUCTURES (trees, poles, buildings, bridges, underground structures) _____
	cars						
	trucks						
	pedestrians						
	other						
OBSERVATIONS						FREQUENCY: _____ Hz <small>(if computed in the field)</small>	

00:33 → 10:55  
→ 10:30

DATE 08/07/2017 HOUR 10:07 PLACE LT 3 bagian utara

OPERATOR Astnamsari GPS TYPE and #

LATITUDE 5°12'17.10" LONGITUDE 119°29'43.9" ALTITUDE 35 m

STATION TYPE MT 2 SENSOR TYPE

STATION # SENSOR # DISK #

FILE NAME POINT #

GAIN SAMPL. FREQ Hz REC. DURATION minutes seconds

WEATHER WIND  none  weak (5m/s)  medium  strong Measurement (if any): \_\_\_\_\_  
 CONDITIONS RAIN  none  weak  medium  strong Measurement (if any): \_\_\_\_\_  
 Temperature (approx): \_\_\_\_\_ Remarks \_\_\_\_\_

GROUND TYPE  earth ( hard  soft)  gravel  sand  rock  grass = ( short  tall)  
 asphalt  cement  concrete  paved  other \_\_\_\_\_  
 dry soil  wet soil Remarks \_\_\_\_\_

ARTIFICIAL GROUND-SENSOR COUPLING  no  yes, type \_\_\_\_\_

BUILDING DENSITY  none  scattered  dense  other, type \_\_\_\_\_

TRANSIENTS	none	few	moderate	many	very dense	distance	MONOCHROMATIC NOISE SOURCES (factories, works, pumps, rivers...)	
							<input type="checkbox"/> no	<input type="checkbox"/> yes, type _____
cars							NEARBY STRUCTURES (trees, polls, buildings, bridges, underground structures...)	
trucks								
pedestrians								
other								

OBSERVATIONS FREQUENCY: \_\_\_\_\_ Hz (if computed in the field)

11:08

LPIN

DATE 22/07/2007

HOUR 11:08

PLACE Lt 3 bagian barat

OPERATOR Astriamasa

GPS TYPE and #

LATITUDE 5° 12' 18.0"

LONGITUDE 119° 29' 43.1"

ALTITUDE 50 m

STATION TYPE MT 3

SENSOR TYPE

STATION #

SENSOR #

DISK #

FILE NAME

POINT #

GAIN

SAMPL. FREQ Hz

REC. DURATION minutes seconds

WEATHER

WIND  none  weak (5m/s)  medium  strong

Measurement (if any):

CONDITIONS

RAIN  none  weak  medium  strong

Measurement (if any):

Temperature (approx):

Remarks

GROUND

earth ( hard  soft)  gravel  sand  rock  grass = ( short  tall)

TYPE

asphalt  cement  concrete  paved  other

dry soil  wet soil Remarks

ARTIFICIAL GROUND-SENSOR COUPLING  no  yes, type

BUILDING DENSITY  none  scattered  dense  other, type

TRANSIENTS

	none	few	moderate	many	very dense	distance
cars						
trucks						
pedestrians						
other						

MONOCHROMATIC NOISE SOURCES (factories, works, pumps, rivers...)

no  yes, type

NEARBY STRUCTURES (trees, poles, buildings, bridges, underground structures...)

(description, height, distance)

OBSERVATIONS

FREQUENCY: Hz (if computed in the field)

12:00

DATE 20/07/2017 HOUR 11:49 PLACE LT3 titik tengah

OPERATOR Ashmanan GPS TYPE and #

LATITUDE 5°12'21.4" LONGITUDE 119°29'44.8" ALTITUDE

STATION TYPE MT4 SENSOR TYPE

STATION # SENSOR # DISK #

FILE NAME POINT #

GAIN SAMPL. FREQ Hz REC. DURATION minutes seconds

WEATHER WIND  none  weak (5m/s)  medium  strong Measurement (if any):  
 CONDITIONS RAIN  none  weak  medium  strong Measurement (if any):  
 Temperature (approx): Remarks

GROUND TYPE  earth ( hard  soft)  gravel  sand  rock  grass = ( short  tall)  
 asphalt  cement  concrete  paved  other  
 dry soil  wet soil Remarks

ARTIFICIAL GROUND-SENSOR COUPLING  no  yes, type

BUILDING DENSITY  none  scattered  dense  other, type

TRANSIENTS	none	few	moderate	many	very dense	distance
cars						
trucks						
pedestrians						
other						

MONOCHROMATIC NOISE SOURCES (factories, works, pumps, rivers...)  
 no  yes, type

NEARBY STRUCTURES (trees, polls, buildings, bridges, underground structures...)  
 (descriptor, height, distance)

OBSERVATIONS

FREQUENCY: Hz  
 (if computed in the field)

12:35

DATE 22/07/2017 HOUR 12:15 PLACE LT 3 bagian belakang

12:35  
bagian belakang

OPERATOR Ashwardan GPS TYPE and #

LATITUDE 5° 12' 17.8" LONGITUDE 119° 29' 44.0" ALTITUDE 293 m

STATION TYPE NTS SENSOR TYPE

STATION # SENSOR # DISK #

FILE NAME POINT #

GAIN SAMPL. FREQ Hz REC. DURATION minutes seconds

WEATHER WIND none weak (5m/s) medium strong Measurement (if any):  
CONDITIONS RAIN none weak medium strong Measurement (if any):  
Temperature (approx): Remarks

GROUND earth (hard sand) gravel rock grass (Distortional)  
TYPE asphalt cement concrete paved other

ARTIFICIAL GROUND-SENSOR COUPLING no yes, type  
Remarks

BUILDING DENSITY none scattered dense other, type

TRANSIENTS none few moderate many very dense distance  
MONOCHROMATIC NOISE SOURCES (factories, works, pumps, dies...)  
no yes, type

NEARBY STRUCTURES (trees, poles, buildings, bridges, under-ground structures...)  
no yes, type

cars					
trucks					
pedestrians					
other					

OBSERVATIONS FREQUENCY: Hz  
(if completed in the field)

13:00 → 13:20  
~~13:00 → 13:17~~  
~~12:48~~

DATE 22/07/2007 HOUR ~~12:48~~ PLACE Lt 4 hikh tengah

OPERATOR Asmanasari GPS TYPE and #

LATITUDE 5° 12' 17.6" LONGITUDE 101° 29' 43.8" ALTITUDE 48 m

STATION TYPE MT 6 SENSOR TYPE

STATION # SENSOR # DISK #

FILE NAME POINT #

GAIN SAMPL. FREQ Hz REC. DURATION minutes seconds

WEATHER WIND  none  weak (5m/s)  medium  strong Measurement (if any): \_\_\_\_\_  
 CONDITIONS RAIN  none  weak  medium  strong Measurement (if any): \_\_\_\_\_  
 Temperature (approx): \_\_\_\_\_ Remarks \_\_\_\_\_

GROUND TYPE  earth ( hard  soft)  gravel  sand  rock  grass = ( short  tall)  
 asphalt  cement  concrete  paved  other \_\_\_\_\_  
 dry soil  wet soil Remarks \_\_\_\_\_

ARTIFICIAL GROUND-SENSOR COUPLING  no  yes, type \_\_\_\_\_

BUILDING DENSITY  none  scattered  dense  other, type \_\_\_\_\_

TRANSIENTS

	none	few	moderate	many	very dense	distance
cars						
trucks						
pedestrians						
other						

MONOCHROMATIC NOISE SOURCES (factories, works, pumps, rivers...)  
 no  yes, type \_\_\_\_\_

NEARBY STRUCTURES (trees, poles, buildings, bridges, underground structures...)  
 (descriptor, height, distance)

OBSERVATIONS FREQUENCY: \_\_\_\_\_ Hz  
 (if computed in the field)

13:50

DATE 22/07/2017 HOUR 13:32 PLACE LT4 sudut utara

OPERATOR Ashmanasari GPS TYPE and #

LATITUDE 5°12'17.1" LONGITUDE 119°29'43.8" ALTITUDE 77 m

STATION TYPE MT 7 SENSOR TYPE

STATION # SENSOR # DISK #

FILE NAME POINT #

GAIN SAMPL. FREQ Hz REC. DURATION minutes  
seconds

WEATHER CONDITIONS  
 WIND  none  weak (5m/s)  medium  strong Measurement (if any): \_\_\_\_\_  
 RAIN  none  weak  medium  strong Measurement (if any): \_\_\_\_\_  
 Temperature (approx): \_\_\_\_\_ Remarks \_\_\_\_\_

GROUND TYPE  
 earth (hard soft)  gravel  sand  rock  grass = (short tall)  
 asphalt  cement  concrete  paved  other \_\_\_\_\_  
 dry soil  wet soil Remarks \_\_\_\_\_

ARTIFICIAL GROUND-SENSOR COUPLING  no  yes, type \_\_\_\_\_

BUILDING DENSITY  none  scattered  dense  other, type \_\_\_\_\_

TRANSIENTS	none	few	moderate	many	very dense	distance
cars						
trucks						
pedestrians						
other						

MONOCHROMATIC NOISE SOURCES (factories, works, pumps, rivers...)  
 no  yes, type \_\_\_\_\_

NEARBY STRUCTURES (trees, polls, builings, bridges, underground structures...)  
 (description, height, disance)

OBSERVATIONS FREQUENCY: \_\_\_\_\_ Hz  
 (if computed in the field)



DATE 22/07/2017 HOUR 13:58 PLACE LT 9 sudut timur

OPERATOR Astrianasari GPS TYPE and # \_\_\_\_\_

LATITUDE 5° 0' 17.2" LONGITUDE 109° 29' 44.5" ALTITUDE 37 m

STATION TYPE MT 0 SENSOR TYPE \_\_\_\_\_

STATION # \_\_\_\_\_ SENSOR # \_\_\_\_\_ DISK # \_\_\_\_\_

FILE NAME \_\_\_\_\_ POINT # \_\_\_\_\_

GAIN \_\_\_\_\_ SAMPL. FREQ \_\_\_\_\_ Hz REC. DURATION \_\_\_\_\_ minutes seconds

WEATHER CONDITIONS  
 WIND  none  weak (5m/s)  medium  strong Measurement (if any): \_\_\_\_\_  
 RAIN  none  weak  medium  strong Measurement (if any): \_\_\_\_\_  
 Temperature (approx): \_\_\_\_\_ Remarks \_\_\_\_\_

GROUND TYPE  
 earth ( hard  soft)  gravel  sand  rock  grass = ( short  tall)  
 asphalt  cement  concrete  paved  other \_\_\_\_\_  
 dry soil  wet soil Remarks \_\_\_\_\_

ARTIFICIAL GROUND-SENSOR COUPLING  no  yes, type \_\_\_\_\_

BUILDING DENSITY  none  scattered  dense  other, type \_\_\_\_\_

TRANSIENTS	MONOCHROMATIC NOISE SOURCES (factories, works, pumps, rivers...)					distance
	none	few	moderate	many	very dense	
cars						
trucks						
pedestrians						
other						

NEARBY STRUCTURES (trees, poles, buildings, bridges, underground structures...)  
 (descriptor, height, distance) \_\_\_\_\_

OBSERVATIONS \_\_\_\_\_ FREQUENCY: \_\_\_\_\_ Hz (if computed in the field)

214.47

DATE 22/07/2017 HOUR 14:00 PLACE UT 4 sebelah barat

OPERATOR Astri Masari GPS TYPE and #

LATITUDE 8°12'18.0" LONGITUDE 119°29'43.5" ALTITUDE 18 m

STATION TYPE MTG SENSOR TYPE

STATION # SENSOR # DISK #

FILE NAME POINT #

GAIN SAMPL. FREQ. Hz REC. DURATION minutes seconds

WEATHER WIND  none  weak (5m/s)  medium  strong Measurement (if any):  
 CONDITIONS RAIN  none  weak  medium  strong Measurement (if any):  
 Temperature (approx): Remarks

GROUND TYPE  earth ( hard  soft)  gravel  sand  rock  grass = ( short  tall)  
 asphalt  cement  concrete  paved  other  
 dry soil  wet soil Remarks

ARTIFICIAL GROUND-SENSOR COUPLING  no  yes, type

BUILDING DENSITY  none  scattered  dense  other, type

TRANSIENTS	none	few	moderate	many	very dense	distance
cars						
trucks						
pedestrians						
other						

MONOCHROMATIC NOISE SOURCES (factories, works, pumps, rivers...)  
 no  yes, type

NEARBY STRUCTURES (trees, poles, buildings, bridges, underground structures...)  
 (description, height, distance)

OBSERVATIONS FREQUENCY: Hz (if computed in the field)

15:10

DATE 22/07/2017 HOUR 19:52 PLACE ITA sudut selatan

OPERATOR Astravansari GPS TYPE and #

LATITUDE 5° 12' 18.3" LONGITUDE 109° 29' 44.4" ALTITUDE 22 M

STATION TYPE NAT 10 SENSOR TYPE

STATION # SENSOR # DISK #

FILE NAME POINT #

GAIN SAMPLE FREQ Hz REC. DURATION minutes seconds

WEATHER WIND none weak (5m/s) medium strong Measurement (if any):

CONDITIONS RAIN none weak medium strong Measurement (if any):

GROUND earth (hard/soft) gravel sand rock grass (Shot/Dial)

TYPE asphalt cement concrete paved other

ARTIFICIAL\_GROUND-SENSOR COUPLING no yes, type

BUILDING DENSITY none scattered dense other, type

TRANSIENTS cars trucks pedestrians other

MONOCHROMATIC NOISE SOURCES (factories, works, pumps, rivers...)

NEARBY STRUCTURES (trees, poles, buildings, bridges, underground structures...)

Table with columns: none, few, moderate, many, very dense, distance

OBSERVATIONS

FREQUENCY: Hz (if computed in the field)

15.55

DATE	02/07/2017	HOUR	15:37	PLACE	LT 8 bagian tengah
OPERATOR	Astrianasari		GFS TYPE and #		
LATITUDE	5° 12' 17" A	LONGITUDE	115° 25' 43" E	ALTITUDE	
STATION TYPE	MT II		SENSOR TYPE		
STATION #			DISK #		
FILE NAME	POINT #				
GAIN	SAMPL. FREQ		Hz	REC. DURATION	
WEATHER	WIND	<input type="checkbox"/> none	<input type="checkbox"/> weak (5m/s)	<input type="checkbox"/> medium	<input type="checkbox"/> strong
CONDITIONS	RAIN	<input type="checkbox"/> none	<input type="checkbox"/> weak	<input type="checkbox"/> medium	<input type="checkbox"/> strong
	Temperature (approx): _____ Remarks _____				
GROUND	<input type="checkbox"/> earth ( <input type="checkbox"/> hard <input type="checkbox"/> soft)	<input type="checkbox"/> gravel	<input type="checkbox"/> sand	<input type="checkbox"/> rock	<input type="checkbox"/> grass ( <input type="checkbox"/> short <input type="checkbox"/> tall)
TYPE	<input type="checkbox"/> asphalt	<input type="checkbox"/> cement	<input type="checkbox"/> concrete	<input type="checkbox"/> paved	<input type="checkbox"/> other
	<input type="checkbox"/> dry soil	<input type="checkbox"/> wet soil	Remarks _____		
ARTIFICIAL GROUND-SENSOR COUPLING <input type="checkbox"/> no <input type="checkbox"/> yes, type _____					
BUILDING DENSITY <input type="checkbox"/> none <input type="checkbox"/> scattered <input type="checkbox"/> dense <input type="checkbox"/> other, type _____					
TRANSIENTS					
	cars	trucks	pedestrians	other	distance
					very dense
					moderate
					few
					long
MONOCHROMATIC NOISE SOURCES (factories, works, pumps, rivers...)					
<input type="checkbox"/> no <input type="checkbox"/> yes, type _____					
NEARBY STRUCTURES (trees, poles, buildings, bridges, underground structures...)					
(descriptor, height, distance)					
OBSERVATIONS					
					FREQUENCY: _____ Hz
					(if computed in the field)

DATE 22/07/2017 HOUR 16:08 PLACE Lt. Brigian Sudat Belawan

19:00  
 Prang  
 Kurniasari

OPERATOR Astiawati OPS TYPE and #

LATITUDE 5°10'17.9" LONGITUDE 119°29'43.9" ALTITUDE 81m

STATION TYPE MT 12 SENSOR TYPE

STATION # SENSOR # DISK #

FILE NAME POINT #

GAIN SAMPL. FREQ Hz REC. DURATION minutes/seconds

WEATHER WIND none weak (Gust) medium strong Measurement (if any):  
 CONDITIONS RAIN none weak medium strong Measurement (if any):  
 Temperature (approx):

GROUND earth (hard) gravel sand rock grass (check)  
 (soft) asphalt cement concrete paved other  
 TYPE dry soil wet soil Remarks

ARTIFICIAL GROUND-SENSOR COUPLING no yes, type

BUILDING DENSITY none scattered dense other, type

TRANSIENTS none few moderate many very dense distance  
 cars trucks pedestrians other  
 MONOCHROMATIC NOISE SOURCES (factories, works, pumps, divers...)  
 no yes, type  
 NEARBY STRUCTURES (trees, poles, buildings, bridges...)  
 (descriptor, height, distance)  
 no yes, type

OBSERVATIONS FREQUENCY: 1Hz  
 (if compared to the standard)

→ 16:45

DATE <b>22/07/2017</b>		HOUR <b>16:27</b>		PLACE <b>LT 2 bagian Utara</b>	
OPERATOR <b>Astrianasari</b>			GPS TYPE and #		
LATITUDE <b>5° 12' 17.4"</b>		LONGITUDE <b>119° 29' 43.6"</b>		ALTITUDE <b>39 m</b>	
STATION TYPE <b>MT 13</b>		SENSOR TYPE			
STATION #		SENSOR #		DISK #	
FILE NAME				POINT #	
GAIN		SAMPL. FREQ Hz		REC. DURATION minutes seconds	
WEATHER	WIND	<input type="checkbox"/> none	<input type="checkbox"/> weak (5m/s)	<input type="checkbox"/> medium	<input type="checkbox"/> strong
CONDITIONS	RAIN	<input type="checkbox"/> none	<input type="checkbox"/> weak	<input type="checkbox"/> medium	<input type="checkbox"/> strong
		Temperature (approx): _____		Remarks _____	
GROUND TYPE	<input type="checkbox"/> earth ( <input type="checkbox"/> hard <input type="checkbox"/> soft)	<input type="checkbox"/> gravel	<input type="checkbox"/> sand	<input type="checkbox"/> rock	<input type="checkbox"/> grass = ( <input type="checkbox"/> short <input type="checkbox"/> tall)
	<input type="checkbox"/> asphalt	<input type="checkbox"/> cement	<input type="checkbox"/> concrete	<input type="checkbox"/> paved	<input type="checkbox"/> other _____
	<input type="checkbox"/> dry soil	<input type="checkbox"/> wet soil	Remarks _____		
ARTIFICIAL GROUND-SENSOR COUPLING <input type="checkbox"/> no <input type="checkbox"/> yes, type _____					
BUILDING DENSITY <input type="checkbox"/> none <input type="checkbox"/> scattered <input type="checkbox"/> dense <input type="checkbox"/> other, type _____					
TRANSIENTS		MONOCHROMATIC NOISE SOURCES (factories, works, pumps, rivers...)			
		<input type="checkbox"/> no <input type="checkbox"/> yes, type _____			
cars		trees, poles, buildings, bridges		NEARBY STRUCTURES (description, height, distance)	
trucks		underground structures ...			
pedestrians					
other					
OBSERVATIONS				FREQUENCY: _____ Hz (if computed in the field)	

17:00 → 17:16  
~~17:10~~

DATE 22/07/2017 HOUR ~~17:10~~ PLACE LT 2 bagian sudut barat

OPERATOR Astrianasari GPS TYPE and #

LATITUDE 5° 18' 10" LONGITUDE 119° 29' 43.2" ALTITUDE 19 m

STATION TYPE MT 14 SENSOR TYPE

STATION # SENSOR # DISK #

FILE NAME POINT #

GAIN SAMPL. FREQ Hz REC. DURATION minutes seconds

WEATHER WIND  none  weak (5m/s)  medium  strong Measurement (if any):  
 CONDITIONS RAIN  none  weak  medium  strong Measurement (if any):  
 Temperature (approx): Remarks

GROUND TYPE  earth ( hard  soft)  gravel  sand  rock  grass = ( short  tall)  
 asphalt  cement  concrete  paved  other  
 dry soil  wet soil Remarks

ARTIFICIAL GROUND-SENSOR COUPLING  no  yes, type

BUILDING DENSITY  none  scattered  dense  other, type

TRANSIENTS MONOCHROMATIC NOISE SOURCES (factories, works, pumps, rivers...)  
 no  yes, type

	none	few	moderate	many	very dense	distance
cars						
trucks						
pedestrians						
other						

NEARBY STRUCTURES (trees, poles, buildings, bridges, underground structures...)  
 (descriptor, height, distance)

OBSERVATIONS FREQUENCY: Hz (if computed in the field)

27/07/15 Guan

DATE 29/07/2017		HOUR 17:27		PLACE Lt bagian <del>Hutan</del>																																				
OPERATOR Astrianasari			GPS TYPE and #																																					
LATITUDE 5°12'17.1"		LONGITUDE 119°29'41.0"		ALTITUDE 38 m																																				
STATION TYPE NET 15		SENSOR TYPE																																						
STATION #		SENSOR #		DISK #																																				
FILE NAME				POINT #																																				
GAIN		SAMPL. FREQ. Hz		REC. DURATION <span style="float: right;">minutes seconds</span>																																				
WEATHER CONDITIONS		WIND <input type="checkbox"/> none <input type="checkbox"/> weak (5m/s) <input type="checkbox"/> medium <input type="checkbox"/> strong		Measurement (if any): _____																																				
		RAIN <input type="checkbox"/> none <input type="checkbox"/> weak <input type="checkbox"/> medium <input type="checkbox"/> strong		Measurement (if any): _____																																				
		Temperature (approx): _____		Remarks _____																																				
GROUND TYPE		<input type="checkbox"/> earth ( <input type="checkbox"/> hard <input type="checkbox"/> soft)		<input type="checkbox"/> gravel <input type="checkbox"/> sand <input type="checkbox"/> rock <input type="checkbox"/> grass = ( <input type="checkbox"/> short <input type="checkbox"/> tall)																																				
		<input type="checkbox"/> asphalt <input type="checkbox"/> cement <input type="checkbox"/> concrete <input type="checkbox"/> paved <input type="checkbox"/> other _____		<input type="checkbox"/> dry soil <input type="checkbox"/> wet soil																																				
		Remarks _____																																						
ARTIFICIAL GROUND-SENSOR COUPLING		<input type="checkbox"/> no <input type="checkbox"/> yes, type _____																																						
BUILDING DENSITY		<input type="checkbox"/> none <input type="checkbox"/> scattered <input type="checkbox"/> dense <input type="checkbox"/> other, type _____																																						
<table border="1" style="width: 100%; border-collapse: collapse;"> <thead> <tr> <th>TRANSIENTS</th> <th>none</th> <th>few</th> <th>moderate</th> <th>many</th> <th>very dense</th> <th>distance</th> </tr> </thead> <tbody> <tr> <td>cars</td> <td></td> <td></td> <td></td> <td></td> <td></td> <td></td> </tr> <tr> <td>trucks</td> <td></td> <td></td> <td></td> <td></td> <td></td> <td></td> </tr> <tr> <td>pedestrians</td> <td></td> <td></td> <td></td> <td></td> <td></td> <td></td> </tr> <tr> <td>other</td> <td></td> <td></td> <td></td> <td></td> <td></td> <td></td> </tr> </tbody> </table>		TRANSIENTS	none	few	moderate	many	very dense	distance	cars							trucks							pedestrians							other							MONOCHROMATIC NOISE SOURCES (factories, works, pumps, rivers...)		<input type="checkbox"/> no <input type="checkbox"/> yes, type _____	
		TRANSIENTS	none	few	moderate	many	very dense	distance																																
		cars																																						
		trucks																																						
		pedestrians																																						
other																																								
		NEARBY STRUCTURES (trees, poles, buildings, bridges, underground structures...)		(description, height, distance)																																				
OBSERVATIONS		FREQUENCY: _____ Hz		(if computed in the field)																																				



18:20

DATE 22/07/2017 HOUR 18:00 PLACE LT 1 bagian tengah

OPERATOR Ashriamasari GPS TYPE and #

LATITUDE 5° 10' 15.8" LONGITUDE 109° 09' 44.2" ALTITUDE 56 m

STATION TYPE MT 16 SENSOR TYPE

STATION # SENSOR # DISK #

FILE NAME POINT #

GAIN SAMPL. FREQ Hz REC. DURATION minutes seconds

WEATHER WIND  none  weak (5m/s)  medium  strong Measurement (if any):  
 CONDITIONS RAIN  none  weak  medium  strong Measurement (if any):  
 Temperature (approx): Remarks

GROUND TYPE  earth ( hard  soft)  gravel  sand  rock  grass = ( short  tall)  
 asphalt  cement  concrete  paved  other  
 dry soil  wet soil Remarks

ARTIFICIAL GROUND-SENSOR COUPLING  no  yes, type

BUILDING DENSITY  none  scattered  dense  other, type

TRANSIENTS	none	few	moderate	many	very dense	distance
cars						
trucks						
pedestrians						
other						

MONOCHROMATIC NOISE SOURCES (factories, works, pumps, rivers...)  
 no  yes, type

NEARBY STRUCTURES (trees, poles, buildings, bridges, underground structures...)  
 (descriptor, height, distance)

OBSERVATIONS FREQUENCY: Hz (if computed in the field)

DATE 22/07/2017 HOUR 18:24 <sup>18:45</sup> PLACE UT 1 student barat

OPERATOR Adhiansari GPS TYPE and #

LATITUDE 5° 12' 18.13" LONGITUDE 119° 29' 43.4" ALTITUDE 29 M

STATION TYPE MT 17 SENSOR TYPE

STATION # SENSOR # DISK #

FILE NAME POINT #

GAIN SAMPL. FREQ Hz REC. DURATION minutes seconds

WEATHER WIND  none  weak (5m/s)  medium  strong Measurement (if any): \_\_\_\_\_  
 CONDITIONS RAIN  none  weak  medium  strong Measurement (if any): \_\_\_\_\_  
 Temperature (approx): \_\_\_\_\_ Remarks \_\_\_\_\_

GROUND TYPE  earth ( hard  soft)  gravel  sand  rock  grass = ( short  tall)  
 asphalt  cement  concrete  paved  other \_\_\_\_\_  
 dry soil  wet soil Remarks \_\_\_\_\_

ARTIFICIAL GROUND-SENSOR COUPLING  no  yes, type \_\_\_\_\_

BUILDING DENSITY  none  scattered  dense  other, type \_\_\_\_\_

TRANSIENTS	MONOCHROMATIC NOISE SOURCES (factories, works, pumps, rivers...)					distance
	none	few	moderate	many	very dense	
cars						
trucks						
pedestrians						
other						

NEARBY STRUCTURES (trees, polls, buildings, bridges, underground structures ...)  
 (descriptor, height, distance)

OBSERVATIONS FREQUENCY: \_\_\_\_\_ Hz  
 (if computed in the field)

19:01 → 19:18

DATE 22/07/2017		HOUR <del>19:01</del>		PLACE UT 1 suduf selatan P. Kemuhassuan	
OPERATOR Astriani Sani			GPS TYPE and #		
LATITUDE 8° 12' W, 13"		LONGITUDE 119° 29' 44,4"		ALTITUDE 32 m	
STATION TYPE MT 10		SENSOR TYPE			
STATION #		SENSOR #		DISK #	
FILE NAME				POINT #	
GAIN		SAMPL. FREQ Hz		REC. DURATION minutes seconds	
WEATHER		WIND <input type="checkbox"/> none <input type="checkbox"/> weak (5m/s) <input type="checkbox"/> medium <input type="checkbox"/> strong		Measurement (if any): _____	
CONDITIONS		RAIN <input type="checkbox"/> none <input type="checkbox"/> weak <input type="checkbox"/> medium <input type="checkbox"/> strong		Measurement (if any): _____	
		Temperature (approx): _____		Remarks _____	
GROUND TYPE		<input type="checkbox"/> earth ( <input type="checkbox"/> hard <input type="checkbox"/> soft) <input type="checkbox"/> gravel <input type="checkbox"/> sand <input type="checkbox"/> rock <input type="checkbox"/> grass = ( <input type="checkbox"/> short <input type="checkbox"/> tall)			
		<input type="checkbox"/> asphalt <input type="checkbox"/> cement <input type="checkbox"/> concrete <input type="checkbox"/> paved <input type="checkbox"/> other _____			
		<input type="checkbox"/> dry soil <input type="checkbox"/> wet soil <input type="checkbox"/> Remarks _____			
ARTIFICIAL GROUND-SENSOR COUPLING <input type="checkbox"/> no <input type="checkbox"/> yes, type _____					
BUILDING DENSITY <input type="checkbox"/> none <input type="checkbox"/> scattered <input type="checkbox"/> dense <input type="checkbox"/> other, type _____					
TRANSIENTS		MONOCHROMATIC NOISE SOURCES (factories, works, pumps, rivers...)			
		<input type="checkbox"/> no <input type="checkbox"/> yes, type _____			
		NEARBY STRUCTURES (trees, polls, buildings, bridges, underground structures ...)			
		(descriptor, height, distance)			
	none	few	moderate	many	very dense
cars					distance
trucks					
pedestrians					
other					
OBSERVATIONS				FREQUENCY: _____ Hz (if computed in the field)	

19:27 → 19:45

DATE 28/09/2017		HOUR <del>18:07</del>		PLACE LT 1 Sudek utara → Perang umum			
OPERATOR Ashmanasi			GPS TYPE and #				
LATITUDE 5° 12' 13"		LONGITUDE 113° 29' 13.6"		ALTITUDE 34 m			
STATION TYPE MT19		SENSOR TYPE					
STATION #		SENSOR #		DISK #			
FILE NAME			POINT #				
GAIN		SAMPL. FREQ Hz		REC. DURATION minutes seconds			
WEATHER		WIND <input type="checkbox"/> none <input type="checkbox"/> weak (5m/s) <input type="checkbox"/> medium <input type="checkbox"/> strong		Measurement (if any): _____			
CONDITIONS		RAIN <input type="checkbox"/> none <input type="checkbox"/> weak <input type="checkbox"/> medium <input type="checkbox"/> strong		Measurement (if any): _____			
		Temperature (approx): _____		Remarks _____			
GROUND TYPE		<input type="checkbox"/> earth ( <input type="checkbox"/> hard <input type="checkbox"/> soft) <input type="checkbox"/> gravel <input type="checkbox"/> sand <input type="checkbox"/> rock <input type="checkbox"/> grass = ( <input type="checkbox"/> short <input type="checkbox"/> tall)					
		<input type="checkbox"/> asphalt <input type="checkbox"/> cement <input type="checkbox"/> concrete <input type="checkbox"/> paved <input type="checkbox"/> other _____					
		<input type="checkbox"/> dry soil <input type="checkbox"/> wet soil		Remarks _____			
ARTIFICIAL GROUND-SENSOR COUPLING <input type="checkbox"/> no <input type="checkbox"/> yes, type _____							
BUILDING DENSITY <input type="checkbox"/> none <input type="checkbox"/> scattered <input type="checkbox"/> dense <input type="checkbox"/> other, type _____							
TRANSIENTS		MONOCHROMATIC NOISE SOURCES (factories, works, pumps, rivers...)					
		<input type="checkbox"/> no <input type="checkbox"/> yes, type _____					
		NEARBY STRUCTURES (trees, poles, buildings, bridges, underground structures ...)					
		(descriptor, height, distance)					
cars		none	few	moderate	many	very dense	distance
trucks							
pedestrians							
other							
OBSERVATIONS				FREQUENCY: _____ Hz (if computed in the field)			

20:20

DATE 20/07/2017 HOUR 20:01 PLACE LT 1 bagian timur

OPERATOR Astrianasari GPS TYPE and #

LATITUDE 5° 12' 17.4" LONGITUDE 103° 08' 44.7" ALTITUDE 33 m

STATION TYPE MT 20 SENSOR TYPE

STATION # SENSOR # DISK #

FILE NAME POINT #

GAIN SAMPL. FREQ Hz REC. DURATION minutes seconds

WEATHER CONDITIONS WIND  none  weak (5m/s)  medium  strong Measurement (if any): \_\_\_\_\_  
 RAIN  none  weak  medium  strong Measurement (if any): \_\_\_\_\_  
 Temperature (approx): \_\_\_\_\_ Remarks \_\_\_\_\_

GROUND TYPE  earth ( hard  soft)  gravel  sand  rock  grass = ( short  tall)  
 asphalt  cement  concrete  paved  other \_\_\_\_\_  
 dry soil  wet soil Remarks \_\_\_\_\_

ARTIFICIAL GROUND-SENSOR COUPLING  no  yes, type \_\_\_\_\_

BUILDING DENSITY  none  scattered  dense  other, type \_\_\_\_\_

TRANSIENTS	none	few	moderate	many	very dense	distance
cars						
trucks						
pedestrians						
other						

MONOCHROMATIC NOISE SOURCES (factories, works, pumps, rivers...)  
 no  yes, type \_\_\_\_\_

NEARBY STRUCTURES (trees, poles, buildings, bridges, underground structures...)  
 (description, height, distance)

OBSERVATIONS FREQUENCY: \_\_\_\_\_ Hz  
 (if computed in the field)

20242 2021 215

DATE 22/07/2017 HOUR 20:14 PLACE  lapangan

OPERATOR  Astromasan  GPS TYPE and # \_\_\_\_\_

LATITUDE \_\_\_\_\_ LONGITUDE \_\_\_\_\_ ALTITUDE \_\_\_\_\_

STATION TYPE  MT 21  SENSOR TYPE \_\_\_\_\_

STATION # \_\_\_\_\_ SENSOR # \_\_\_\_\_ DISK # \_\_\_\_\_

FILE NAME \_\_\_\_\_ POINT # \_\_\_\_\_

GAIN \_\_\_\_\_ SAMPL. FREQ \_\_\_\_\_ Hz REC. DURATION \_\_\_\_\_ minutes seconds

WEATHER CONDITIONS  
 WIND  none  weak (5m/s)  medium  strong Measurement (if any): \_\_\_\_\_  
 RAIN  none  weak  medium  strong Measurement (if any): \_\_\_\_\_  
 Temperature (approx): \_\_\_\_\_ Remarks \_\_\_\_\_

GROUND TYPE  
 earth ( hard  soft)  gravel  sand  rock  grass = ( short  tall)  
 asphalt  cement  concrete  paved  other \_\_\_\_\_  
 dry soil  wet soil Remarks \_\_\_\_\_

ARTIFICIAL GROUND-SENSOR COUPLING  no  yes, type \_\_\_\_\_

BUILDING DENSITY  none  scattered  dense  other, type \_\_\_\_\_

TRANSIENTS	MONOCHROMATIC NOISE SOURCES (factories, works, pumps, rivers...)					distance
	none	few	moderate	many	very dense	
cars						
trucks						
pedestrians						
other						

NEARBY STRUCTURES (trees, poles, buildings, bridges, underground structures...)  
 (descriptor, height, distance) \_\_\_\_\_

OBSERVATIONS \_\_\_\_\_ FREQUENCY: \_\_\_\_\_ Hz (if computed in the field)



PEMERINTAH PROVINSI SULAWESI SELATAN  
**DINAS PENANAMAN MODAL DAN PELAYANAN TERPADU SATU PINTU**  
 BIDANG PENYELENGGARAAN PELAYANAN PERIZINAN

Nomor : 8912/S.01/PP/2017  
 Lampiran :  
 Perihal : Izin Penelitian

Kepada Yth.  
 Rektor Univ. Islam Negeri Alauddin Makassar

di-  
**Tempat**

Berdasarkan surat Dekan Fak. Sains dan Teknologi UIN Alauddin Makassar Nomor : 1208/Un.06/FST/PP.00.9/03/2017 tanggal 23 Maret 2017 perihal tersebut diatas, mahasiswa/peneliti dibawah ini:

Nama : **ASTRIANASARI**  
 Nomor Pokok : 60400113055  
 Program Studi : Fisika  
 Pekerjaan/Lembaga : Mahasiswa(S1)  
 Alamat : Jl. H.M.Yasin Limpo No. 36 Samata Gowa

Bermaksud untuk melakukan penelitian di daerah/kantor saudara dalam rangka penyusunan Skripsi, dengan judul :

**"ANALISIS KEKUATAN BANGUNAN GEDUNG REKTORAT UIN ALAUDDIN MAKASSAR MENGGUNAKAN MOKROTREMOR DENGAN METODE HVSR"**

Yang akan dilaksanakan dari : Tgl. **01 s/d 31 Juli 2017**

Sehubungan dengan hal tersebut diatas, pada prinsipnya kami *menyetujui* kegiatan dimaksud dengan ketentuan yang tertera di belakang surat izin penelitian.

Demikian Surat Keterangan ini diberikan agar dipergunakan sebagaimana mesinya.

Diberikan di Makassar  
 Pada tanggal : 15 Juni 2017

**A.N. GUBERNUR SULAWESI SELATAN**  
**KEPALA DINAS PENANAMAN MODAL DAN PELAYANAN TERPADU SATU PINTU**  
 PINTU PROVINSI SULAWESI SELATAN  
 Selektu Administrator Pelayanan Perizinan Terpadu



Tembusan Yth  
 1. Dekan Fak. Sains dan Teknologi UIN Alauddin Makassar  
 2. Peringat



Nomor : **820**/Un.06/FST/PP.00.9/02/2017  
Sifat : Penting  
Lamp : -  
Hal : Izin Peminjaman Alat  
Untuk Menyusun Skripsi

Makassar, **22** Februari 2017

Kepada Yth.  
Kepala Balai Besar Meteorologi, Klimatologi dan Geofisika (BMKG) Wilayah IV  
Makassar  
Di-  
Tempat

**Assalamu Alaikum Wr. Wb.**

Dengan hormat kami sampaikan, bahwa mahasiswa UIN Alauddin Makassar yang tersebut namanya di bawah ini :

Nama : Asrianasari  
NIM : 60400113055  
Semester : VII  
Fakultas : Sains & Teknologi UIN Alauddin Makassar  
Jurusan : Fisika  
Pembimbing : 1. Rahmaniah, S.Si., M.Si.  
2. Nurul Fuadi, S.Si., M.Si

Bermaksud melakukan penelitian dalam rangka penyusunan Skripsi berjudul "**Analisis Kekuatan Bangunan Gedung Rektorat UIN Alauddin Makassar Menggunakan Mikrotremor dengan Metode HVSR**" sebagai salah satu syarat penyelesaian Studi akhir Sarjana/S.1. Untuk maksud tersebut kami mengharapkan kiranya kepada mahasiswa yang bersangkutan dapat dipinjamkan alat untuk keperluan yang dimaksud.

Demikian harapan kami, atas perhatian dan kerjasamanya kami ucapkan terima kasih.



Prof. H. Arifuddin, M.Ag.  
NIDN. 19691205 199303 1 001

Tembusan:

1. Jurusan Fisika Fakultas Sains dan Teknologi UIN Alauddin Makassar
2. Arsip



Nomor : **438** /Un.06/FST/PP.00.9/01/2017

Makassar, **14** Januari 2017

Sifat : Penting

Lamp : -

Hal : **Izin Penelitian**  
**Untuk Menyusun Skripsi**

Kepada Yth.  
Rektor UIN Alauddin Makassar  
Cq. Kabag. Perencanaan UIN Alauddin Makassar  
Di-

Tempat

**Assalamu Alaikum Wr. Wb.**

Dengan hormat kami sampaikan, bahwa mahasiswa UIN Alauddin Makassar yang tersebut namanya di bawah ini :

Nama	: Astrianasari
NIM	: 60400113055
Semester	: VII
Fakultas	: Sains & Teknologi UIN Alauddin Makassar
Jurusan	: Fisika
Pembimbing	: 1. Rahmaniah, S.Si., M.Si. 2. Nurul Fuadi, S.Si., M.Si

Bermaksud melakukan penelitian dalam rangka penyusunan Skripsi berjudul **"Analisa Kekuatan Bangunan Gedung Rektorat UIN Alauddin Makassar berdsarkan Pengukuran Mikrotremor dengan Metode HVSR (Horezontal to Vertical Spectral Ratio)"** sebagai salah satu syarat penyelesaian Studi akhir Sarjana/S.1. Untuk maksud tersebut kami mengharapkan kiranya kepada mahasiswa yang bersangkutan diberi izin untuk Penelitian di **Gedung Rektorat UIN Alauddin Makassar.**

Demikian harapan kami, atas perhatian dan kerjasamanya kami ucapkan terima kasih.



*Wassalam*  
Dekan,

Prof. Dr. H. Arifuddin, M.Ag.  
NIP. 19691205 199303 1 001

Tembusan:

1. Jurusan Fisika Fakultas Sains dan Teknologi UIN Alauddin Makassar
2. Arsip



KEMENTERIAN AGAMA REPUBLIK INDONESIA  
UNIVERSITAS ISLAM NEGERI  
ALAUDDIN MAKASSAR

Kampus I : Jalan Sultan Alauddin No. 63 Tlp (0411) 864924 Makassar  
Kampus II : Jl. H. M. Yasin Limpo No. 36 Samata Sungguminasa – Gowa Telp. 841879 Fax 8221400

Nomor : B-060/Un.6.1/PP.00.9/07/2017

Samata-Gowa, 5 Juli 2017

Lamp. : -

Perihal : *Izin Penelitian*

Kepada Yth;  
Kepala Biro Adm. Umum Perencanaan dan Keuangan  
UIN Alauddin Makassar  
di-  
Tempat

*Assalamu Alaikum Wr. Wb*

Berdasarkan surat Kepala Dinas Penanaman Modal dan Pelayanan Terpadu Satu Pintu Provinsi Sulawesi Selatan Nomor : 8912/S.01P/P2T/06/2017 tanggal 15 Juni 2017 tentang Izin Penelitian menyusun skripsi, maka dengan hormat disampaikan bahwa yang tersebut namanya dibawah ini :

N a m a	: Astrianasari
Nomor Pokok	: 60400113055
Program Studi	: Fisika
Pekerjaan	: Mahasiswa (S1)
Alamat	: Jl. H. M. Yasin Limpo No. 36 Samata, Gowa

Disetujui dan diberi izin untuk mengadakan penelitian pada UIN Alauddin Makassar, dengan judul skripsi :

**“ANALISIS KEKUATAN BANGUNAN GEDUNG REKTORAT UIN ALAUDDIN MAKASSAR MENGGUNAKAN MOKROTREMOR DENGAN METODE HVSR ”**

Yang akan dilaksanakan dari tanggal 01 s/d 31 Juli 2017

Sehubungan dengan maksud tersebut, maka dengan hormat mohon kesediaan Saudara kiranya berkenan memberi informasi dan data yang akurat selama penelitian berlangsung.

Demikian, atas perhatian dan kerjasamanya diucapkan terima kasih.

*Wassalam*  
Dan Rektor

Wakil Rektor Bidang Akademik  
& Pengembangan Lembaga,

Mardian

Tembusan :

1. Rektor UIN Alauddin Makassar (sebagai laporan)
2. Kepala Dinas Penanaman Modal & Pelayanan Terpadu Satu Pintu Provinsi Sulawesi Selatan

Nomor : *1208* /Un.06/FST/PP.00.9/03/2017

Makassar, *23* Maret 2017

Sifat : Penting  
Lamp : -  
Hal : **Izin Penelitian**  
**Untuk Menyusun Skripsi**

Kepada Yth.

**Bapak Gubernur Provinsi Sulawesi Selatan**

**Cq. Kepala UPT P2T BKPM D Prov. Sulawesi Selatan**

Di-

Tempat

**Assalamu Alaikum Wr. Wb.**

Dengan hormat kami sampaikan, bahwa mahasiswa UIN Alauddin Makassar yang tersebut namanya di bawah ini :

Nama	: <b>Astrianasari</b>
NIM	: 60400113055
Semester	: VIII
Fakultas	: Sains & Teknologi UIN Alauddin Makassar
Jurusan	: Fisika
Pembimbing	: 1. Rahmaniah, S.Si., M.Si. 2. Nurul Fuadi, S.Si., M.Si

Bermaksud melakukan penelitian dalam rangka penyusunan Skripsi berjudul "**Analisis Kekuatan Bangunan Gedung Rektorat UIN Alauddin Makassar Menggunakan Mikrotremor dengan Metode HVSR**" sebagai salah satu syarat penyelesaian Studi akhir Sarjana/S.1. Untuk maksud tersebut kami mengharapkan kiranya kepada mahasiswa yang bersangkutan diberi izin untuk Penelitian di **Gedung Rektorat UIN Alauddin Makassar**.

Demikian harapan kami, atas perhatian dan kerjasamanya kami ucapkan terima kasih.

Wassalam



Dekan,

Prof. Dr. H. Arifuddin, M.Ag.  
NIP. 19691205 199303 1 001

Tembusan:

1. Jurusan Fisika Fakultas Sains dan Teknologi UIN Alauddin Makassar
2. Arcin



KEMENTERIAN AGAMA R.I.  
UNIVERSITAS ISLAM NEGERI "ALAUDDIN" MAKASSAR  
FAKULTAS SAINS & TEKNOLOGI

Kampus I: Jl. Sultan Alauddin No.63 Telp. 864924 ( Fax 864923 )  
Kampus II: Jl. H. M. Yasin Limpo No.36, Romang Polong-Gowa telp.1500363  
(0411)841879 Fax (0411) 8221400

Nomor : 0784/Un.6/FST/PP.00.9/08/2017  
Sifat : Penting  
Lamp : -  
Hal : Undangan Munaqasyah

Samata Gowa, 23 Agustus 2017

Kepada Yth

1. Ketua Majelis
2. Sekertaris
3. Penguji I
4. Penguji II
5. Penguji III
6. Pembimbing I
7. Pembimbing II
8. Pelaksana

Di-

Makassar

**Assalamu Alaikum Wr. Wb**

Dengan hormat kami mengundang Bapak/Ibu menghadiri Munaqasyah/Ujian meja Skripsi:

Nama : ASTRIANASARI  
Nim : 60400113055  
Jurusan : FISIKA  
Judul Skripsi : "Analisis Dampak Gangguan Frekuensi Terhadap Ketahanan Gedung Rektorat UIN Alauddin Makassar Berdasarkan Mikrotmeter dengan Metode HVSR

Yang Insya Allah akan dilaksanakan pada :

Hari/Tanggal : Senin/28 Agustus 2017  
Waktu : 10.00-11.00 Wita  
Tempat : Fakultas Sains & Teknologi UIN Alauddin Makassar

Demikian atas perhatiannya kami ucapkan terima kasih.



Wassalam  
Dekan

Prof. Dr. H. Arifuddin, M. Ag.  
NIP. 19691205 199303 1 001

**Kepada :**  
Yth; Dekan Fakultas Sains & Teknologi  
UIN Alauddin Makassar



**KEPUTUSAN DEKAN FAKULTAS SAINS & TEKNOLOGI  
UIN ALAUDDIN MAKASSAR  
NOMOR :1636 TAHUN 2017**

**TENTANG**

**PANITIA UJIAN MUNAQASYAH  
JURUSAN FISIKA FAKULTAS SAINS & TEKNOLOGI**

DEKAN FAKULTAS SAINS & TEKNOLOGI UIN ALAUDDIN MAKASSAR

Membaca : Surat permohonan : **ASTRIANASARI**  
NIM : **60400113055**  
Tanggal : **21 Agustus 2107**  
Mahasiswa Jurusan : **FISIKA**  
Untuk Ujian Skripsi/ Munaqasyah yang berjudul " **Analisis Dampak Gangguan Frekuensi Terhadap Ketahanan Gedung Rektorat UIN Alauddin Makassar Berdasarkan Mikrotmeter dengan Metode HVSR**"

Menimbang : 1. Bahwa saudara tersebut diatas telah memenuhi persyaratan Ujian Skripsi/ Munaqasyah  
2. Bahwa untuk pelaksanaan dan kelancaran ujian/ Munaqasyah perlu dibentuk panitia ujian.

Mengingat : 1. Undang-Undang No. 20 Tahun 2003 tentang Sistem Pendidikan Nasional;  
2. Undang-Undang Nomor 17 Tahun 2003 tentang Keuangan Negara;  
3. Undang-Undang Nomor 12 Tahun 2012 tentang Pendidikan Tinggi;  
4. Peraturan Menteri Agama RI No.1 Tahun 2012 tentang Perubahan ketiga atas Peraturan Menteri Agama Nomor 2 Tahun 2006 tentang Mekanisme Pelaksanaan Pembayaran atas Beban Anggaran Pendapatan dan Belanja Negara di Lingkungan Kementerian Agama;  
5. Peraturan Menteri Agama RI Nomor 25 Tahun 2013 jo Peraturan Menteri Agama Nomor 85 Tahun 2013 tentang Organisasi dan Tata Kerja UIN Alauddin Makassar  
6. Peraturan Menteri Agama RI. Nomor 20 Tahun 2014 jo Peraturan Menteri Agama Nomor 8 Tahun 2016 tentang Statuta UIN Alauddin Makassar;  
7. Keputusan Menteri Agama Nomor 289 Tahun 1993 jo Nomor 202 B Tahun 1998 tentang Pemberian Kuasa dan Pendelegasian Wewenang Menandatangani Surat Keputusan  
8. Keputusan Menteri Keuangan No.330/05/2008 tentang penetapan UIN Alauddin Makassar pada Dep.Agama sebagai Instansi Pemerintah yang Menerapkan Pengelolaan Badan Layanan Umum (BLU)  
9. Keputusan Rektor UIN Alauddin No.200 tahun 2016 tentang Pedoman Edukasi UIN Alauddin Makassar

**MEMUTUSKAN**

Menetapkan : 1. Membentuk Dewan Penguji Skripsi/ Munaqasyah Fakultas Sains dan Teknologi UIN Alauddin Makassar dengan komposisi :

**Ketua** : Prof.Dr.H.Arifuddin,M.Ag.  
**Sekretaris** : Ihsan, S.Pd.,M.Si.  
**Anggota Penguji** : Rahmanlah, S. Si., M.Si  
: Nurul Fuadi, S.Si., M.Si.  
: Fitriyanti, S.Si., M.Sc.  
: Dr.Hasyim Haddade, M.Ag.  
**Pelaksana** : Hapsah,S.T.

2. Panitia bertugas melaksanakan ujian Skripsi/Munaqasyah bagi saudara yang namanya tersebut diatas.
3. Biaya pelaksanaan ujian dibebankan kepada anggaran Fakultas Sains & Teknologi UIN Alauddin Makassar.
4. Apabila dikemudian hari ternyata terdapat kekeliruan dalam surat keputusan ini akan diubah dan diperbaiki sebagaimana na mestinya.

Keputusan ini disampaikan kepada yang bersangkutan untuk diketahui dan dilaksanakan dengan penuh rasa tanggung jawab.

Ditetapkan di Makassar  
Pada tanggal, 21 Agustus 2107

Dekan



Prof.Dr.H.Arifuddin, M.Ag.  
NIP. 19691205 199303 1 001



**KEPUTUSAN DEKAN FAKULTAS SAINS & TEKNOLOGI  
UIN ALAUDDIN MAKASSAR  
NOMOR : 1553 TAHUN 2017  
TENTANG**

**PANITIA UJIAN KOMPREHENSIF  
JURUSAN FISIKA FAKULTAS SAINS DAN TEKNOLOGI**

**DEKAN FAKULTAS SAINS & TEKNOLOGI UIN ALAUDDIN MAKASSAR**

**Membaca** : Surat permohonan Ujian Komprehensif : **ASTRIANASARI, NIM: 60400113055**  
**Menimbang** : Bahwa untuk pelaksanaan dan kelancaran ujian komprehensif perlu dibentuk panitia ujian

- Mengingat** :
1. Undang-Undang No. 20 Tahun 2003 tentang Sistem Pendidikan Nasional;
  2. Undang-Undang Nomor 17 Tahun 2003 tentang Keuangan Negara;
  3. Undang-Undang Nomor 12 Tahun 2012 tentang Pendidikan Tinggi;
  4. Peraturan Menteri Agama RI No.1 Tahun 2012 tentang Perubahan ketiga atas Peraturan Menteri Agama Nomor 2 Tahun 2006 tentang Mekanisme Pelaksanaan Pembayaran atas Beban Anggaran Pendapatan dan Belanja Negara di Lingkungan Kementerian Agama;
  5. Peraturan Menteri Agama RI Nomor 25 Tahun 2013 jo Peraturan Menteri Agama Nomor 85 Tahun 2013 tentang Organisasi dan Tata Kerja UIN Alauddin Makassar
  6. Peraturan Menteri Agama RI Nomor 20 Tahun 2014 jo Peraturan Menteri Agama Nomor 8 Tahun 2016 tentang Statuta UIN Alauddin Makassar;
  7. Keputusan Menteri Agama Nomor: 289 Tahun 1993 jo Nomor: 202 B Tahun 1998 tentang Pemberian Kuasa dan Pendelegasian Wewenang Menandatangani Surat Keputusan;
  8. Keputusan Menteri Keuangan No.330/05/2008 tentang penetapan UIN Alauddin Makassar pada Dep.Agama sebagai Instansi Pemerintah yang Menerapkan Pengelolaan Badan Layanan Umum (BLU);
  9. Keputusan Rektor UIN Alauddin No.200 tahun 2016 tentang Pedoman Edukasi UIN Alauddin Makassar;

**MEMUTUSKAN**

- Menetapkan** :
1. Membentuk Panitia Ujian Komprehensif Jurusan Fisika Fakultas Sains dan Teknologi UIN Alauddin Makassar dengan komposisi:
    - Ketua : Dr.Hj.Wasilah,S.T., M.T.
    - Sekretaris : Nurman Najib,S.Ag, M.M.
    - Anggota Penguji : Dr.Hasyim Haddade, M.Ag.
    - : Rahmaniah,S.Si., M.Si.
    - : Nurul Fuadi, S.Si., M.Si.
    - : Hapsah,S.T.
  2. Panitia bertugas menyiapkan perlengkapan administrasi dan melaksanakan ujian
  3. Biaya pelaksanaan ujian dibebankan kepada anggaran Fakultas Sains dan Teknologi UIN Alauddin Makassar.
  4. Tugas Panitia dianggap selesai setelah seluruh rangkaian kegiatan ujian berakhir.
  5. Apabila dikemudian hari ternyata terdapat kekeliruan dalam surat keputusan ini akan diubah dan diperbaiki sebagaimana mestinya.

Surat keputusan ini disampaikan kepada yang bersangkutan untuk diketahui dan dilaksanakan dengan penuh rasa tanggung jawab.

Ditetapkan di : Makassar  
: 15 Agustus 2017





KEMENTERIAN AGAMA R.I.  
UNIVERSITAS ISLAM NEGERI (UIN) ALAUDDIN MAKASSAR  
FAKULTAS SAINS DAN TEKNOLOGI

Kampus I: Jl. Sultan Alauddin No.63 Telp. 864924 ( Fax 864923 )  
Kampus II: Jl.HM Yasin Limpo No.36.Romang Polong-Gowa 841879 Fax (8221400)

Nomor : ~~2547~~ Un.6/FST/PP.00.9/08/2017

Samata Gowa, *Ag* Agustus 2017

Sifat : Penting

Lamp :-

Hal : **Undangan Ujian Kualifikasi Hasil Penelitian  
dalam Penyelesaian skripsi**

Kepada Yth  
Bapak/Ibu/Mahasiswa(i)  
Di-  
Makassar

**Assalamu Alaikum Wr. Wb.**

Dengan hormat, kami mengundang Bapak/Ibu/Mahasiswa (i) untuk menghadiri Seminar Hasil Penelitian Mahasiswa:

Nama : Astrianasari  
NIM : 60400113055  
Jurusan : Fisika  
Judul Skripsi : Analisis Dampak Gangguan Frekuensi Terhadap Ketahanan Gedung Rektorat UIN Alauddin Makassar Berdasarkan Mikrotremor dengan Metode HVSR

Yang Insya Allah akan dilaksanakan pada :

Hari/Tanggal : Senin/14 Agustus 2017  
Waktu : 10.00-11.00 Wita  
Tempat : Fakultas Saintek UIN Alauddin Makassar

Demikian atas perhatiannya kami diucapkan terima kasih.

ALA UDDIN  
M A K A S S A R



Wassalam  
Dekan

Prof. Dr. H. Arifuddin, M. Ag.  
NIP. 19661205 199303 1 001

**Tembusan :**  
Mahasiswa ybs



**KEPUTUSAN DEKAN FAKULTAS SAINS & TEKNOLOGI  
UIN ALAUDDIN MAKASSAR  
NOMOR : 1402 TAHUN 2017**

**TENTANG**

**PANITIA UJIAN KUALIFIKASI HASIL PENELITIAN DALAM PENYUSUNAN SKRIPSI MAHASISWA  
SAINS & TEKNOLOGI UIN ALAUDDIN MAKASSAR**

**DEKAN FAKULTAS SAINS & TEKNOLOGI UIN ALAUDDIN MAKASSAR**

- Membaca** : Surat Permohonan **ASTRIANASARI, NIM 60400113055, tertanggal 08 Agustus 2017**, untuk melaksanakan seminar Hasil.
- Menimbang** : Bahwa untuk pelaksanaan dan kelancaran seminar draft/hasil, perlu dibentuk panitia seminar Hasil dan penyusunan skripsi
- Mengingat** : 1. Undang-Undang No. 20 Tahun 2003 tentang Sistem Pendidikan Nasional;  
2. Undang-Undang Nomor 17 Tahun 2003 tentang Keuangan Negara;  
3. Undang-Undang Nomor 12 Tahun 2012 tentang Pendidikan Tinggi;  
4. Peraturan Menteri Agama RI No.1 Tahun 2012 tentang Perubahan ketiga atas Peraturan Menteri Agama Nomor 2 Tahun 2006 tentang Mekanisme Pelaksanaan Pembayaran atas Beban Anggaran Pendapatan dan Belanja Negara di Lingkungan Kementerian Agama;  
5. Peraturan Menteri Agama RI Nomor 25 Tahun 2013 jo Peraturan Menteri Agama Nomor 85 Tahun 2013 tentang Organisasi dan Tata Kerja UIN Alauddin Makassar;  
6. Peraturan Menteri Agama RI. Nomor 20 Tahun 2014 jo Peraturan Menteri Agama Nomor 8 Tahun 2016 tentang Statuta UIN Alauddin Makassar;  
7. Keputusan Menteri Agama Nomor 289 Tahun 1993 jo Nomor 202 B Tahun 1998 tentang Pemberian Kuasa dan Pendelegasian Wewenang Menandatangani Surat Keputusan;  
8. Keputusan Menteri Keuangan No.330/05/2008 tentang penetapan UIN Alauddin Makassar pada Dep.Agama sebagai Instansi Pemerintah yang Menerapkan Pengelolaan Badan Layanan Umum (BLU);  
9. Keputusan Rektor UIN Alauddin No.200 tahun 2016 tentang Pedoman Edukasi UIN Alauddin Makassar;

**MEMUTUSKAN**

**Menetapkan  
Pertama** :

Membentuk Dewan Penguji Seminar Hasil, Jurusan Fisika Fakultas Sains dan Teknologi UIN Alauddin Makassar dengan komposisi :

**Ketua** : Sahara, S.Si., M.Si., Ph.D.  
**Sekretaris** : Ihsan, S.Pd., M.Si.  
**Anggota Penguji** : Rahmaniah, S.Si., M.Si.  
: Nurul Fuadi, S.Si., M.Si.  
: Fitriyanti, S.Si., M.Sc.  
: Dr. Hasyim Haddade, M.Ag.  
**Pelaksana** : Jusmulyadi, S.T.

**Kedua** :

1. Panitia bertugas melaksanakan seminar draft/hasil, memberi bimbingan, petunjuk-petunjuk, perbaikan mengenai materi, metode, bahasa dan kemampuan menguasai masalah penyusunan skripsi
2. Biaya pelaksanaan seminar draft penelitian dibebankan kepada anggaran Fakultas Sains dan Teknologi UIN Alauddin Makassar
3. Apabila dikemudian hari ternyata terdapat kekeliruan dalam surat keputusan ini akan diubah dan diperbaiki sebagaimana mestinya

Surat Keputusan ini disampaikan kepada yang bersangkutan untuk diketahui dan dilaksanakan dengan penuh tanggungjawab.

**Ditetapkan di** : Makassar  
**Pada tanggal** : 08 Agustus 2017



**Dr. H. Arifuddin, M. Ag.**  
NIP. 19691205 199303 1 001



Nomor : **438** /Un.06/FST/PP.00.9/01/2017  
Sifat : Penting  
Lamp : -  
Hal : Izin Penelitian  
Untuk Menyusun Skripsi

Makassar, **14** Januari 2017

Kepada Yth.  
Rektor UIN Alauddin Makassar  
Cq. Kabag. Perencanaan UIN Alauddin Makassar  
Di-  
Tempat


**Assalamu Alaikum Wr. Wb.**

Dengan hormat kami sampaikan, bahwa mahasiswa UIN Alauddin Makassar yang tersebut namanya di bawah ini :

Nama : Astrianasari  
NIM : 60400113055  
Semester : VII  
Fakultas : Sains & Teknologi UIN Alauddin Makassar  
Jurusan : Fisika  
Pembimbing : 1. Rahmaniah, S.Si., M.Si.  
2. Nurul Fuadi, S.Si., M.Si

Bermaksud melakukan penelitian dalam rangka penyusunan Skripsi berjudul **"Analisa Kekuatan Bangunan Gedung Rektorat UIN Alauddin Makassar berdsarkan Pengukuran Mikrotremor dengan Metode HVSR (Horezontal to Vertical Spectral Ratio)"** sebagai salah satu syarat penyelesaian Studi akhir Sarjana/S.1. Untuk maksud tersebut kami mengharapkan kiranya kepada mahasiswa yang bersangkutan diberi izin untuk Penelitian di **Gedung Rektorat UIN Alauddin Makassar**.

Demikian harapan kami, atas perhatian dan kerjasamanya kami ucapkan terima kasih.

**Wassalam**  
Dekan,  
  
Prof. Dr. H. Arifuddin, M.Ag.  
NIP. 19691205 199303 1 001

Tembusan:

1. Jurusan Fisika Fakultas Sains dan Teknologi UIN Alauddin Makassar
2. Arslp

DATE 10/07/2007 HOUR 09:41:05 PLACE Lapangan/Area terbuka

OPERATOR Astriarasan GPS TYPE and #

LATITUDE 5°12'14.8" LONGITUDE 119°29'46.6" ALTITUDE 30 m

STATION TYPE MT 1 SENSOR TYPE Broad band

STATION # MT 1 SENSOR # DISK #

FILE NAME POINT #

GAIN SAMPL. FREQ. Hz REC. DURATION 30 minutes seconds

WEATHER CONDITIONS WIND [X] none [ ] weak (5m/s) [ ] medium [ ] strong Measurement (if any): RAIN [X] none [ ] weak [ ] medium [ ] strong Measurement (if any): Temperature (approx): 29°C Remarks 28°C

GROUND TYPE [ ] earth ([ ] hard [ ] soft) [ ] gravel [ ] sand [ ] rock [X] grass = ([ ] short [X] tall) [ ] asphalt [ ] cement [ ] concrete [ ] paved [ ] other [ ] dry soil [ ] wet soil Remarks

ARTIFICIAL GROUND-SENSOR COUPLING [ ] no [ ] yes, type

BUILDING DENSITY [ ] none [ ] scattered [ ] dense [ ] other, type

Table with columns: TRANSIENTS (none, few, moderate, many, very dense), distance, MONOCHROMATIC NOISE SOURCES (factories, works, pumps, rivers...), NEARBY STRUCTURES (trees, poles, buildings, bridges, underground structures...)

OBSERVATIONS FREQUENCY: Hz (if computed in the field)